



URZĄD STATYSTYCZNY W RZESZOWIE
STATISTICAL OFFICE IN RZESZÓW



**Zmiany strukturalne grup podmiotów
gospodarki narodowej
na obszarach przygranicznych przy
zewnętrznej granicy Unii Europejskiej
na terenie Polski w 2010 roku**

***Structural changes of groups
of entities of the national economy
located in the border area by
the external border of the European Union
in Poland in 2010***

INFORMACJE I OPRACOWANIA
STATYSTYCZNE

STATISTICAL INFORMATION
AND ELABORATIONS

RZESZÓW 2011

URZĄD STATYSTYCZNY W RZESZOWIE
STATISTICAL OFFICE IN RZESZÓW

**Zmiany strukturalne grup podmiotów
gospodarki narodowej
na obszarach przygranicznych przy
zewnętrznej granicy Unii Europejskiej
na terenie Polski w 2010 roku**

***Structural changes of groups
of entities of the national economy
located in the border area by
the external border of the European Union
in Poland in 2010***

INFORMACJE I OPRACOWANIA
STATYSTYCZNE

STATISTICAL INFORMATION
AND ELABORATIONS

RZESZÓW 2011

Opracowanie:

Preparation:

Ośrodek Badań Obszarów Transgranicznych i Statystyki
Euroregionalnej Urzędu Statystycznego w Rzeszowie

*Centre of Transborder Areas Surveys and Statistics
for Euroregions of the Statistical Office in Rzeszów*

Naliczenie danych z rejestru REGON we współpracy z Urzędami Statystycznymi w Białymstoku,
Gdańsku, Lublinie, Olsztynie i Warszawie

*Calculation of the data from the REGON register in cooperation with the Statistical Offices in Białystok,
Gdańsk, Lublin, Olsztyn and Warszawa*

Prosimy o podanie źródła przy publikowaniu danych US

When publishing SO data please indicate source

ISBN 978-83-7406-157-5

URZĄD STATYSTYCZNY W RZESZOWIE
35-959 Rzeszów, ul. Jana III Sobieskiego 10
tel.: 17 85 352 10, fax: 17 85 351 57
e-mail: SekretariatUSRze@stat.gov.pl
<http://www.stat.gov.pl/rzesz>

PRZEDMOWA

W ramach monitoringu zjawisk i procesów społeczno-gospodarczych zachodzących na obszarach przygranicznych przy zewnętrznej granicy Unii Europejskiej na terenie Polski – Urząd Statystyczny w Rzeszowie przygotował kolejną publikację poświęconą podmiotom gospodarki narodowej.


Źródłem publikowanych danych jest Krajowy Rejestr Urzędowy Podmiotów Gospodarki Narodowej REGON. W opracowaniu zaprezentowano dane o podmiotach gospodarki narodowej w latach 2009-2010 według sekcji Polskiej Klasyfikacji Działalności (2007), wybranych form organizacyjno-prawnych oraz liczby pracujących.

Informacje podano w przekroju województw, powiatów i gmin znajdujących się w strefie przygranicznej przy wschodniej granicy Polski oraz obszarów położonych przy poszczególnych odcinkach zewnętrznej granicy, tzn. z Rosją, Białorusią i Ukrainą. Wybrane dane zaprezentowano na tle kraju.

Publikacja składa się z uwag metodycznych, słownika podstawowych pojęć i definicji, komentarza analitycznego wzbogaconego grafiką oraz części tabelarycznej.

Przekazując do rąk Państwa niniejszą publikację, mam nadzieję, że będzie przydatna dla osób i instytucji zainteresowanych prezentowaną tematyką.

Dyrektor
Urzędu Statystycznego w Rzeszowie



dr Marek Cierpiat-Wolan

Rzeszów, marzec 2011 r.

PREFACE

As a part of monitoring of socio-economic phenomena and processes occurring in the border area by the external border of the European Union in Poland, Statistical Office in Rzeszów has prepared a subsequent publication devoted to entities of the national economy.

The source of the published data is the National Official Business Register REGON. The study presents data on entities of the national economy in 2009-2010 according to Polish Classification of Activities (PKD), selected organizational and legal forms and the number of employed persons.

The information was given by voivodships, powiats and gminas located in the border area of Polish eastern border as well as areas located by individual border sections, i.e. with Russia, Belarus and the Ukraine. Selected data were presented in comparison with the country.

The publication consists of methodological notes, dictionary of selected terms and definitions, analytical commentary enriched with graphics and tabular part.

Presenting this publication, I hope that it will prove to be a useful source of information both for institutions and individuals interested in the presented subject matter.

*Director
of the Statistical Office in Rzeszów*



Marek Cierpiat-Wolan, PhD

Rzeszów, March 2011

SPIS TREŚCI

		Tabl. Table	Str. Page
Przedmowa	<i>Preface</i>	x	3/4
Objaśnienia znaków umownych	<i>Symbols</i>	x	6
Uwagi metodyczne	<i>Methodological notes</i>	x	7
Słownik pojęć	<i>Dictionary of selected terms</i>	x	10
Ogólna charakterystyka strefy przy- granicznej	<i>General characteristics of the border area</i>	x	14
Charakterystyka podmiotów gospodarki narodowej w strefie przygranicznej	<i>Characteristics of the entities of the na- tional economy in border area</i>	x	14
Mapy	<i>Maps</i>	x	18
Tablice	<i>Table</i>	x	21

CONTENTS

SPIS TABLIC

Podmioty gospodarki narodowej w reje- strze REGON według sektorów włas- ności i wybranych form prawnych	<i>Entities of the national economy in the REGON register by ownership sectors and selected legal forms</i>	1	21
Spółki handlowe w rejestrze REGON według wybranych form prawnych	<i>Commercial companies in the REGON register by selected legal forms</i>	2	48
Podmioty gospodarki narodowej w re- jestrze REGON według wybranych sekcji Polskiej Klasyfikacji Działalności	<i>Entities of national economy in the REGON register by selected sections of the Polish Classification of Activities</i>	3	50
Osoby fizyczne prowadzące działalność gospodarczą wpisane do rejestru REGON według wybranych sekcji Polskiej Klasyfikacji Działalności	<i>Natural persons conducting economic activity recorded in the REGON regis- ter by selected sections of the Polish Classification of Activities</i>	4	77
Podmioty gospodarki narodowej w reje- strze REGON według liczby pracują- cych	<i>Entities of the national economy in the REGON register by number of em- ployed persons</i>	5	104

LIST OF TABLES

SPIS MAP

		Nr No.	Str. Page
Podmioty gospodarki narodowej na 1000 ludności według województw i gmin w 2010 r.	<i>Entities of the national economy per 1000 population by voivodships and gminas in 2010</i>	1	18
Dynamika podmiotów gospodarki naro- dowej według województw i gmin w 2010 r.	<i>Dynamics of entities of the national economy by voivodships and gminas in 2010</i>	2	18

LIST OF MAPS

SPIS MAP

LIST OF MAPS

		Nr No.	Str. Page
Osoby fizyczne prowadzące działalność gospodarczą na 1000 ludności według województw i gmin w 2010 r.	<i>Natural persons conducting economic activity per 1000 population by voivodships and gminas in 2010</i>	3	19
Dynamika osób fizycznych prowadzących działalność gospodarczą według województw i gmin w 2010 r.	<i>Dynamics of natural persons conducting economic activity by voivodships and gminas in 2010</i>	4	19
Spółki z udziałem kapitału zagranicznego na 10 tys. ludności według województw i gmin w 2010 r.	<i>Commercial companies with foreign capital participation per 10 thousands population by voivodships and gminas in 2010</i>	5	20
Dynamika spółek z udziałem kapitału zagranicznego według województw i gmin w 2010 r.	<i>Dynamics of commercial companies with foreign capital participation by voivodships and gminas in 2010</i>	6	20

OBJAŚNIENIA ZNAKÓW UMOWNYCH SYMBOLS

Kreska (-) – zjawisko nie wystąpiło.
magnitude zero.

Znak x – wypełnienie pozycji jest niemożliwe lub niecelowe.
not applicable.

Znak Δ – oznacza, że nazwy zostały skrócone w stosunku do obowiązującej klasyfikacji; ich pełne nazwy podano w uwagach metodycznych do publikacji na str. 9.
categories of applied classification are presented in abbreviated form; their full names are given in the methodological notes to the publication on page 9.

„W tym” – oznacza, że nie podaje się wszystkich składników sumy.
„Of which” indicates that not all elements of the sum are given.

Comma (,) – used in figures represents the decimal point.

UWAGI METODYCZNE

Strefa przygraniczna zdelimitowana została na podstawie definicji zawartej w Rozporządzeniu (WE) nr 1931/2006 Parlamentu Europejskiego i Rady z dnia 20 grudnia 2006 r. przy założeniu, że największą jednostką administracyjną jest gmina. Przy delimitacji strefy przygranicznej uwzględniono Umowę między Rządem Rzeczypospolitej Polskiej a Gabinetem Ministrów Ukrainy o zasadach małego ruchu granicznego, która weszła w życie 1 lipca 2009 r.¹ oraz Umowę między Rządem Rzeczypospolitej Polskiej a Rządem Republiki Białorusi o zasadach małego ruchu granicznego podpisaną 12 lutego 2010 r.²

Jako **strefę przygraniczną** przyjęto obszar gmin sięgający nie dalej niż 30 km od granicy. Jeśli część gminy jest położona w odległości między 30 a 50 kilometrem od linii granicy zaliczona została do strefy przygranicznej.

Gmina przygraniczna to gmina położona w strefie przygranicznej.

Powiat przygraniczny to powiat, którego przynajmniej jedna gmina położona jest w strefie przygranicznej.

W województwie podlaskim występuje gmina Puńsk (powiat sejneński), która leży we wspólnej strefie przygranicznej zarówno przy granicy polsko-rosyjskiej jak i polsko-białoruskiej. Natomiast w województwie lubelskim występuje 16 gmin (w 4 powiatach), które leżą we wspólnej strefie przygranicznej, tj. zarówno przy granicy polsko-białoruskiej jak i polsko-ukraińskiej. Przy charakterystyce danego obszaru przygranicznego gminy te (i powiaty) ujmowane są jeden raz.

Krajowy rejestr urzędowy podmiotów gospodarki narodowej, zwany dalej rejestrem RE-

METHODOLOGICAL NOTES

Border area was delimited on the basis of the definition in Regulation (EC) No 1931/2006 of the European Parliament and of the Council of 20 December 2006, assuming that the largest administrative unit is gmina. Delimitation of the border area included the Agreement between the Government of the Republic of Poland and the Cabinet of Ministers of Ukraine on the principles of local border traffic, which came into force on 1 of July 2009¹ and the Agreement between the Government of the Republic of Poland and the Government of the Belarus Republic on the principles of local border traffic signed on 12 of February 2010.²

*An area of gminas reaching not further than 30 kilometers from the border has been assumed as a **border area**. If a part of gmina is situated in a distance between 30 and 50 kilometers from the border line, it has been included in the border area.*

A border gmina is a gmina located in the border area.

A border powiat is a powiat with at least one gmina located in the border area.

In the Podlaskie voivodship the gmina of Puńsk can be found (powiat sejneński), which lies in the common border area by the Polish-Russian as well as the Polish-Belarusian border. While in the Lubelskie voivodship 16 gminas can be found (in 4 powiats) which lie in the common border area, that is, by the Polish-Belarusian as well as the Polish-Ukrainian border. Those gminas (and powiats) are presented once when describing a given border area.

National Official Business Register REGON, hereinafter referred to as REGON is held by the President of the CSO. The rules for running the

¹ Ustawa z dnia 6 marca 2009 r. o ratyfikacji Umowy między Rządem Rzeczypospolitej Polskiej a Gabinetem Ministrów Ukrainy o zasadach małego ruchu granicznego, podpisanej w Kijowie dnia 28 marca 2008 roku, oraz Protokołu, podpisanego w Warszawie dnia 22 grudnia 2008 roku, między Rządem Rzeczypospolitej Polskiej a Gabinetem Ministrów Ukrainy o zmianie Umowy między Rządem Rzeczypospolitej Polskiej a Gabinetem Ministrów Ukrainy o zasadach małego ruchu granicznego, podpisanej w Kijowie dnia 28 marca 2008 roku (DzU nr 66, poz. 555, z dnia 4 maja 2009 r.).

Law of 6 March 2009 on the ratification of the Agreement between the Government of the Republic of Poland and the Cabinet of Ministers of Ukraine on rules on local border traffic, signed in Kiev 28 March 2008, and the Protocol between the Government of the Republic of Poland and the Cabinet of Ministers of Ukraine signed in Warsaw 22 December 2008 amending the Agreement between the Government of the Republic of Poland and the Cabinet of Ministers of Ukraine on rules on local border traffic, signed in Kiev 28 March 2008 (Journal of Laws of 4 May 2009, no. 66, item 555).

² Ustawa z dnia 20 maja 2010 r. o ratyfikacji Umowy między Rządem Rzeczypospolitej Polskiej a Rządem Republiki Białorusi o zasadach małego ruchu granicznego, podpisanej w Warszawie dnia 12 lutego 2010 roku (DzU nr 122, poz. 828, z dnia 7 lipca 2010 r.).

Law of 20 May 2010 on the ratification of the Agreement between the Government of the Republic of Poland and the Government of the Republic of Belarus on rules on local border traffic, signed in Warsaw 12 February 2010 (Journal of Laws of 7 July 2010, no. 122, item 828).

GON prowadzony jest przez Prezesa GUS. Zasady prowadzenia rejestru REGON określają przepisy ustawy z dnia 29 czerwca 1995 r. o statystyce publicznej (DzU nr 88, poz. 439 z późn. zm.) oraz przepisy rozporządzenia Rady Ministrów z dnia 27 lipca 1999 r. w sprawie sposobu i metodologii prowadzenia i aktualizacji rejestru podmiotów gospodarki narodowej w tym wzorów wniosków, ankiet i zaświadczeń, oraz szczegółowych warunków i trybu współdziałania służb statystyki publicznej z innymi organami prowadzącymi rejestry i systemy informacyjne administracji publicznej (DzU nr 69, poz. 763 z późn. zm.).

Dane zamieszczone w publikacji podano w **każdorazowym podziale administracyjnym kraju** oraz zgodnie z każdorazowym stanem organizacyjnym jednostek gospodarki narodowej.

W tablicach zawierających informacje w **podziale na miasta i wieś**, przez „**miasta**” rozumie się obszar położony w granicach administracyjnych tych jednostek, przez „**wieś**” – pozostałe terytorium województwa (gminy).

Dane prezentuje się:

1) w układzie Polskiej Klasyfikacji Działalności – PKD 2007, opracowanej na podstawie Statystycznej Klasyfikacji Działalności Gospodarczych we Wspólnocie Europejskiej – Statistical Classification of Economic Activities in the European Community – NACE Rev. 2. PKD 2007; wprowadzona z dniem 1 I 2008 r. rozporządzeniem Rady Ministrów z dnia 24 XII 2007 r. (DzU nr 251, poz. 1885) zastąpiła Polską Klasyfikację Działalności – PKD 2004. PKD 2007, w stosunku do dotychczas stosowanej klasyfikacji PKD 2004, wprowadza zmiany zakresowe polegające na uwzględnieniu nowych grupowań rodzajów działalności (ujęcie nowych, podział lub agregacja dotychczasowych), a także na przesunięciu rodzajów działalności pomiędzy poszczególnymi poziomami klasyfikacyjnymi. W efekcie w PKD 2007 wyróżnia się m.in. 21 sekcji i 88 działów, wobec 17 sekcji i 62 działów w PKD 2004. Zmiany te powodują również w niektórych przypadkach brak porównywalności danych przy niezmiennych nazwach poziomów klasyfikacyjnych.

W ramach PKD 2007 dokonano dodatkowego grupowania, ujmując pod pojęciem „**Prze-**

register are defined by the Regulation of the Council of Ministers of 29 VI 1995 on public statistics (Journal of Laws No. 88, item 439 with later amendments) and the provisions of the Regulation of the Council of Ministers of 27 VII 1999 on the mode and methodology of running and updating the business register, including application, questionnaire and certificate specimens and detailed conditions and mode of co-operation of official statistics services with other bodies running official registers and information systems in public administration (Journal of Laws No. 69, item 763 with later amendments)

*Data in the publication are presented according to **the administrative division of the country in a given period** as well as in accordance with the respective organizational status of units of the national economy.*

*In the tables containing information **divided into urban areas and rural areas**, the term “**urban areas**” is understood as areas located within the administrative borders of these units, while the term “**rural areas**” is understood as the remaining territory of the voivodship (gmina).*

Data are presented:

1) according to the Polish Classification of Activities – PKD 2007, compiled on the basis of the Statistical Classification of Economic Activities in the European Community – NACE Rev. 2. PKD 2007; was introduced on 1 I 2008 by the decree of the Council of Ministers of 24 XII 2007 (Journal of Laws No. 251, item 1885) and replaced the Polish Classification of Activities – PKD 2004. PKD 2007/NACE Rev. 2 differs from the previously used PKD 2004/NACE Rev. 1.1 classification in the introduction of changes in scope, i.e. new groupings of activity types (presentation of new types, division or aggregation of the previous ones) as well as transfers of some types of activities between individual classification levels. As a result there are, among others, 21 sections and 88 divisions in PKD 2007/NACE Rev. 2 compared with 17 sections and 62 divisions in PKD 2004/NACE Rev. 1.1. In some cases these changes result in a lack of comparability of data if the names of classification levels remain unchanged.

mysł” sekcje: „Górnictwo i wydobywanie”, „Przetwórstwo przemysłowe”, „Wytwarzanie i zaopatrywanie w energię elektryczną, gaz, parę wodną, gorącą wodę i powietrze do układów klimatyzacyjnych” oraz „Dostawa wody; gospodarowanie ściekami i odpadami oraz działalność związana z rekultywacją”.

2) według **sektorów własności**:

- **sektor publiczny** – grupujący własność państwową (Skarbu Państwa i państwowych osób prawnych), własność jednostek samorządu terytorialnego oraz „własność mieszaną” z przewagą kapitału (mienia) podmiotów sektora publicznego,
- **sektor prywatny** – grupujący własność prywatną krajową (osob fizycznych i pozostałych jednostek prywatnych), własność zagraniczną (osób zagranicznych) oraz „własność mieszaną” z przewagą kapitału (mienia) podmiotów sektora prywatnego i brakiem przewagi sektorowej w kapitale (mieniu) podmiotu.

Dane **nie obejmują osób prowadzących gospodarstwa indywidualne w rolnictwie.**

W publikacji zastosowano skróty nazw niektórych poziomów klasyfikacyjnych; zestawienie zastosowanych skrótów i pełnych nazw podaje się poniżej:

The item **”Industry”** was introduced, including NACE Rev. 2 sections: “Mining and quarrying”, “Manufacturing”, “Electricity, gas, steam and air conditioning supply” and “Water supply; sewerage, waste management and remediation activities”, as an additional grouping.

2) according to **ownership sectors**:

- **public sector** – grouping state ownership (of the State Treasury and state legal persons), local self-government entity ownership as well as “mixed ownership” with a predominance of capital (property) of public sector entities,
- **private sector** – grouping private domestic ownership (of natural persons and other private entities), foreign ownership (of foreign persons) as well as “mixed ownership” with a predominance of private sector entity capital (property) and lack of predominance of public or private sector in capital (property) of the entity.

Data **do not include persons tending private farms in agriculture.**

The names of some classification levels used in the publication have been abbreviated; the list of abbreviations used and their full names is given below:

POLSKA KLASYFIKACJA DZIAŁALNOŚCI – PKD 2007

NOMENCLATURE DES ACTIVITÉS DE COMMUNAUTÉ EUROPÉENNE – NACE Rev. 2

sekcje
sections

skrót abbreviation	pełna nazwa full name
Handel; naprawa pojazdów samochodowych <i>Trade; repair of motor vehicles</i>	Handel hurtowy i detaliczny; naprawa pojazdów samochodowych, włączając motocykle <i>Wholesale and retail trade; repair of motor vehicles and motorcycles</i>
Zakwaterowanie i gastronomia <i>Accommodation and catering</i>	Działalność związana z zakwaterowaniem i usługami gastronomicznymi <i>Accommodation and food service activities</i>
Administrowanie i działalność wspierająca	Działalność w zakresie usług administrowania i działalność wspierająca <i>Administrative and support service activities</i>

SŁOWNIK POJĘĆ

Podmiot gospodarki narodowej – osoba prawna, jednostka organizacyjna niemająca osobowości prawnej oraz osoba fizyczna prowadząca działalność gospodarczą. W systemie REGON pojęcie podmiotu gospodarki narodowej jest tożsame z pojęciem **jednostki prawnej**. Posiadanie osobowości prawnej nie jest kryterium określenia podmiotu jako jednostki prawnej.

Osoba fizyczna prowadząca działalność gospodarczą – w rejestrze REGON jest to osoba fizyczna będąca przedsiębiorcą w rozumieniu ustawy z dnia 2 lipca 2004 r. o swobodzie działalności gospodarczej i inna osoba fizyczna prowadząca działalność na własny rachunek w celu osiągnięcia zysku oraz osoba fizyczna prowadząca indywidualne gospodarstwo rolne.

Spółka handlowa – spółka, której utworzenie, organizację, funkcjonowanie, rozwiązywanie, łączenie, podział, przekształcenie reguluje Kodeks spółek handlowych. Spółki handlowe dzielą się na osobowe (jawne, partnerskie, komandytowe, komandytowo-akcyjne) i kapitałowe (akcyjne, z ograniczoną odpowiedzialnością). Mają one obowiązek uzyskania wpisu do Krajowego Rejestru Sądowego.

Spółka akcyjna – spółka kapitałowa, będąca osobą prawną, która działa opierając się na kapitale zakładowym podzielonym na akcje. Akcja poza tym, że jest udziałem (ułankiem) w kapitale zakładowym, ogółem praw i obowiązków akcjonariusza, wynikającym z jego uczestnictwa w spółce, jest papierem wartościowym. Spółka akcyjna może powstać w każdym celu dozwolonym przez prawo.

Spółka z ograniczoną odpowiedzialnością – spółka handlowa o kapitałowym charakterze, mająca osobowość prawną, działająca w oparciu o kapitał zakładowy podzielony na udziały, ponosząca odpowiedzialność całym swoim majątkiem za zobowiązania spółki. Spółka z o.o. może być utworzona w każdym celu dozwolonym przez prawo. Wspólnicy nie odpowiadają za zobowiązania spółki, ale ponoszą ryzyko wniesionymi do spółki wkładami.

Spółka partnerska – spółka osobowa tworzona przez wspólników tylko w celu wykonywa-

DICTIONARY OF SELECTED TERMS

Entity of the national economy – a legal person, a organizational entity without legal personality and a natural person conducting economic activity. In the REGON system the term entity of the national economic is identical to the term **legal entity**. The fact of having legal personality is nota criterion for defining the entity as a legal entity.

Natural person conducting economic activity – in the REGON register it is a natural person who is an entrepreneur in the understanding of the act of 2 July 2004 on freedom of economic activity and other natural person managing an economic activity on his/her own with the aim of gaining profits, as well as a natural person managing an individual farm.

Commercial company – a company whose creation, organization, functioning, termination, merging, division, transformation are regulated by the Code of commercial companies. Commercial companies are divided into partnerships (unlimited companies, partnerships, limited-liability partnerships, limited joint-stock partnerships) and capital companies (joint-stock companies, limited liability companies). They are obliged to obtain a record in the National Court Register.

Joint-stock company – a capital company which is a legal person based on the initial capital divided into stocks. A stock, in addition to being a share (a fraction) in the initial capital, the entirety of rights and obligations of a shareholder resulting from his/her participation in the company, is a security. A joint-stock company can be created for any lawful purpose.

Limited liability company – a commercial company of a capital character which has legal personality operating on the basis of the initial capital divided into shares, bearing responsibility with its all property for financial liabilities of the company. A limited liability company can be created for any lawful purpose. Partners are not responsible for the liabilities of the company, but they bear the risk of contributions which were brought into the company.

Professional partnership – a partnership created by associates only for the purpose of

nia wolnego zawodu w spółce prowadzącej przedsiębiorstwo pod własną firmą. Wspólnikami, zwanymi w spółce partnerskiej partnerami, mogą być tylko osoby fizyczne uprawnione do wykonywania wolnych zawodów takich jak np. adwokat, aptekarz, architekt, lekarz. Partnerzy ponoszą odpowiedzialność za ogólne – niezwiązane z wykonywaniem wolnych zawodów – zobowiązania spółki (np. remont lokalu). Odpowiedzialność partnerów jest w tych ostatnich przypadkach odpowiedzialnością nieograniczoną, osobistą, solidarną i subsydiarną. Partner nie ponosi odpowiedzialności za zobowiązania spółki w związku z wykonywaniem przez pozostałych partnerów wolnego zawodu w spółce, jak również za zobowiązania spółki będące następstwem działań lub zaniechań osób zatrudnionych przez spółkę na podstawie umowy o pracę lub innego stosunku prawnego, które podlegały kierownictwu innego partnera przy świadczeniu usług związanych z przedmiotem działalności spółki.

Spółka jawna – spółka osobowa prowadząca pod własną firmą przedsiębiorstwo zarobkowe, niebędąca inną spółką handlową. Wspólnikiem w spółce mogą być osoby fizyczne, osoby prawne, a także inne handlowe spółki osobowe. Spółka jawna ponosi odpowiedzialność za własne zobowiązania i nie ponosi odpowiedzialności za zobowiązania wspólników. Z kolei wspólnicy ponoszą solidarną i subsydiarną odpowiedzialność za zobowiązania spółki bez ograniczenia, całym swoim majątkiem. Solidarność zobowiązania oznacza, że każdy ze wspólników z innymi wspólnikami wspólnie ze spółką odpowiada za całość długu. W przypadku spełnienia świadczenia przez kogoś ze wspólników lub niektórych z nich, albo wszystkich, ale nie w częściach równych, przysługuje im wzajemne prawo do rozliczeń regresowych. Subsydiarność oznacza, że wierzyciel spółki może prowadzić egzekucję z majątku wspólnika, w przypadku gdy egzekucja z majątku spółki okaże się bezskuteczna.

Spółka komandytowa – spółka osobowa mająca na celu prowadzenie przedsiębiorstwa pod własną firmą, w której wobec wierzycieli za zobowiązania spółki, co najmniej jeden wspólnik odpowiada bez ograniczenia (komplementariusz), a odpowiedzialność co naj-

practising a free profession in a partnership managing an enterprise within its own company. Associates, who are called partners, in a professional partnership, can only be natural persons entitled to practise free professions such as: a lawyer, a pharmacist, a doctor. Partners bear responsibility for general – unrelated to the practising of free professions – financial liabilities of the partnership (e.g. redecoration of a dwelling). The responsibility of partners is in these cases unlimited, personal, joint and several, and a subsidiary one. A partner does not bear responsibility for the financial liabilities of the partnership in relation to practising by other partners a free profession in the partnership, or for liabilities of the partnership which result from actions or abandonments of people employed by the partnership on the basis of a contract of employment or other legal relationship who were subject to management of other partner while rendering services related to the subject of the partnership activity.

Unlimited partnership – a partnership managing under its own auspices a financial enterprise which is not another commercial company. A partner in the company can be natural persons, legal persons, or other commercial partnerships. An unlimited partnership bears responsibility for its own liabilities and does not bear responsibility for the liabilities of partners. On the other hand, partners bear joint, several and subsidiary responsibility for the liabilities of the company which is unlimited with all its property. Joint and several liability means that each partner, with other partners, together with the company, is responsible for the entirety of the financial liability. In case of paying for the liability by any of the partners, or some of them, or all of them, but not in equal parts, they are entitled to a mutual right to retrospective claims. Subsidiarity means that the company's creditors can perform distraining proceedings on the property of a partner, in case distraining on the property of the company proves to be ineffective.

Limited partnership – a partnership which aims at managing an enterprise under its own auspices in which at least one of the partners has unlimited responsibility (general partner) for financial liabilities of the company before creditors, and the liability of at least one of the partners (limited partner) is limited. Partners

mniej jednego wspólnika (komandytariusza) jest ograniczona. Wspólnikami mogą być osoby fizyczne, osoby prawne i inne podmioty mające zdolność prawną. Odpowiedzialność komplementariusza jest odpowiedzialnością osobistą, nieograniczoną, solidarną i subsydiarną. Odpowiedzialność komandytariusza jest ograniczona do wysokości sumy komandytowej.

Spółka komandytowo-akcyjna – spółka osobowa mająca na celu prowadzenie przedsiębiorstwa pod własną firmą, w której wobec wierzycieli za zobowiązania spółki, co najmniej jeden wspólnik odpowiada bez ograniczenia (komplementariusz), a co najmniej jeden wspólnik jest akcjonariuszem. Spółka komandytowo-akcyjna jest konstrukcją zawierającą w istocie elementy spółki jawnej i akcyjnej. Odpowiedzialność komplementariusza jest odpowiedzialnością nieograniczoną, osobistą, solidarną i subsydiarną. Komplementariuszem mogą być osoby prawne, spółki osobowe oraz osoby fizyczne. Akcjonariuszem może być osoba prawna, handlowa spółka osobowa, osoba fizyczna. Nie może nim być spółka cywilna. Akcjonariusz nie ponosi odpowiedzialności za zobowiązania spółki, ale ponosi ryzyko majątkowe związane z wnoszonymi do spółki wkładami.

Spółka (akcyjna, z o.o.) z udziałem kapitału: Skarbu Państwa, państwowych osob prawnych, samorządu terytorialnego, krajowych osób fizycznych lub prywatnych osób prawnych, zagranicznych osób prawnych lub fizycznych – spółka prawa handlowego, w której przynajmniej jedna akcja (udział) należy odpowiednio: do Skarbu Państwa, państwowej osoby prawnej, samorządu terytorialnego, krajowej osoby fizycznej lub prywatnej osoby prawnej, osoby fizycznej zagranicznej lub zagranicznej osoby prawnej.

Spółka cywilna – stosunek zobowiązaniowy łączący strony (wspólników), przez który wspólnicy zobowiązują się dążyć do osiągnięcia wspólnego celu gospodarczego przez działanie w sposób oznaczony, w szczególności przez wniesienie wkładów. Wkłady wspólników mogą przybrać różne formy, ale muszą mieć wartość majątkową. Spółka ta jest jednostką organizacyjną niebędącą osobą prawną, której ustawa nie przyznała zdolności prawnej,

can be natural persons, legal persons and other entities which have legal capacity. The liability of the general partner is personal, unlimited, joint and several and subsidiary. The responsibility of the limited partner is limited to the comandite sum.

Joint-stock limited partnership – a partnership which aims at managing an enterprise under its own auspices in which at least one of the partners has unlimited responsibility (general partner) for the financial liabilities of the company before creditors, and at least one of the partners is a shareholder. Joint-stock limited partnership is a structure which contains elements of an unlimited company and a joint-stock company. The responsibility of the general partner is unlimited, personal, joint, several and subsidiary. The general partner can be legal persons, partnerships, as well as natural persons. The shareholder can be a legal person, a commercial partnership, a natural person. A general partnership cannot be a civil law partnership. The shareholder is not responsible for the financial liabilities of the partnership, but bears the property risk related to contributions which were brought into the company.

Company (joint-stock, limited liability) with a share of the capital held by: the State Treasury, state legal persons, territorial self-government, domestic natural persons or private natural persons, foreign legal or natural persons – a commercial company and partnership in which at least one stock (share) belongs to the State Treasury, a state legal person, a territorial self-government, a domestic natural person or a private natural person, or a foreign legal or natural person.

Civil law partnership – a liability relationship joining parties (partners), through which partners are obliged to pursue achievement of a common economic aim by acting in a prescribed manner, especially by contributions. Contributions of partners can come in different forms, but they must have a property value. Such a partnership is an organizational entity without legal personality and whose legal capacity was not granted by an act, and therefore is not a legal entity. Entrepreneurs in the understanding of regulations on economic activity are the partners in a civil law partnership.

a zatem nie jest podmiotem prawa. Przedsiębiorcami w rozumieniu przepisów o działalności gospodarczej są wspólnicy spółki cywilnej. Spółka cywilna podlega wpisowi do rejestru REGON.

Spółdzielnia – dobrowolne zrzeszenie nieograniczonej liczby osób, o zmiennym składzie osobowym i zmiennym funduszu udziałowym, które w interesie swoich członków prowadzi wspólną działalność gospodarczą i może również prowadzić działalność społeczną i oświatowokulturalną. Podstawą prawną działania jest ustawa z dnia 16.09.1982 r. Prawo spółdzielcze, inne ustawy oraz zarejestrowany statut. Spółdzielnia nabywa osobowość prawną z chwilą wpisania jej do Krajowego Rejestru Sądowego.

Fundacja – osoba prawna, której działalność oparta jest na majątku przekazanym przez założyciela-fundatora (osoby fizyczne niezależnie od ich obywatelstwa i miejsca zamieszkania bądź osoby prawne mające siedziby w Polsce lub za granicą) i bieżących wpłatach (dotacjach), ustanowiona dla realizacji zgodnych z podstawowymi interesami Rzeczypospolitej Polskiej celów społecznie lub gospodarczo użytecznych, w szczególności takich, jak: ochrona zdrowia, rozwój gospodarki i nauki, oświata i wychowanie, kultura i sztuka, opieka i pomoc społeczna, ochrona środowiska oraz opieka nad zabytkami. Fundacja działa na podstawie ustawy z 6.04.1984 r. o fundacjach i statutu. Uzyskuje osobowość prawną z chwilą wpisania do Krajowego Rejestru Sądowego.

Stowarzyszenie – dobrowolne, samorządne, trwałe zrzeszenie o celach niezarobkowych, które samodzielnie określa swoje cele, programy działania i struktury organizacyjne oraz uchwała akty wewnętrzne dotyczące jego działalności. Prawo tworzenia stowarzyszeń przysługuje obywatelom polskim mającym pełną zdolność do czynności prawnych i niepozbawionym praw publicznych. Podstawą prawną działania jest ustawa z dnia 07.04.1989 r. Prawo o stowarzyszeniach oraz statut. Stowarzyszenie uzyskuje osobowość prawną i może rozpocząć działalność z chwilą wpisania do Krajowego Rejestru Sądowego. Uproszczoną formą stowarzyszenia jest stowarzyszenie zwykłe, nie posiadające osobowości prawnej.

A civil law partnership is subject to the REGON register.

Co-operative – a voluntary association of an unlimited number of people, with changeable personnel and a changeable share fund, which in the interests of its members manages common economic activity and can also run social and educational activities. The legal basis of operation is the Act of 16.09.1982, co-operative law, other Acts and a registered statute. A co-operative acquires legal personality at the moment of registering it in the National Court Register.

Foundation – a legal person whose activity is based on the property transferred by the founder-endower (a natural person irrespective of his/her citizenship or place of residence, or legal persons with their head offices in Poland or abroad) and current payment (donations), established for the fulfilment of aims socially and economically useful, which are, in accordance with the basic interests of the Republic of Poland, especially: health care, development of the economy and science, education, culture and arts, social relief and welfare, environmental protection, and monument protection. A foundation operates on the basis of the Act of 6.04.1984 on foundations and a statute. It acquires legal personality at the moment of registering in the National Court Register.

Association – a voluntary, self-governed association with non-profit aims which determines its aims, action programmes and organizational structures independently, and establishes internal acts regarding its activity. The right to create associations is granted to citizens of Poland who have full legal capacity and who are not deprived of public rights. The legal basis of operation is the Act of 07.04.1989. Law on associations, and statute. An association acquires legal personality and can start its activity at the moment of registering in the National Court Register. A simplified form of association is a common association without legal personality.

OGÓLNA CHARAKTERYSTYKA STREFY PRZYGRANICZNEJ

Zewnętrzna granica Unii Europejskiej na terenie Polski liczy 1 163 km, co stanowi 33% długości granicy państwowej RP. Najdłuższy odcinek przypada na granicę z Ukrainą – 535 km (46%), nieco mniejszy z Białorusią – 418 km (36%) i najmniejszy z Rosją (Obwodem kaliningradzkim) – 210 km (18%).

W strefie przygranicznej przy zewnętrznej granicy Unii Europejskiej po stronie polskiej znajduje się 214 gmin. Obejmują one obszar ponad 35 tys. km² (ponad 11% powierzchni Polski), który zamieszkuje około 1,9 mln osób (5% ludności Polski). Spośród gmin omawianej strefy przygranicznej najwięcej znajduje się w województwie lubelskim – 73, następnie podlaskim – 52, podkarpackim – 43, warmińsko-mazurskim – 39, a także 5 gmin leży w województwie mazowieckim i 2 w pomorskim.

Pod względem powierzchni największa jest strefa przy granicy polsko-białoruskiej (ok. 39%), następnie przy granicy z Ukrainą (prawie 36%) i najmniejsza z Rosją (ponad 25%). Natomiast najwięcej ludności mieszka w strefie przygranicznej z Ukrainą (ok. 42%), następnie z Białorusią i Rosją (po ok. 29%).

CHARAKTERYSTYKA PODMIOTÓW GOSPODARKI NARODOWEJ W STREFIE PRZYGRANICZNEJ

W końcu grudnia 2010 r. w gminach należących do strefy przygranicznej przy zewnętrznej granicy Unii Europejskiej na terenie Polski w rejestrze REGON zarejestrowanych było 135,2 tys. podmiotów gospodarki narodowej, co stanowiło 3,5% ogółu podmiotów w kraju. W porównaniu z 2009 r. w analizowanej strefie liczba podmiotów była wyższa o 3,2%, podczas gdy w kraju o 4,5% wyższa. Największy wzrost liczby podmiotów wystąpił w gminach wchodzących do strefy przy granicy z Ukrainą – o 4,3%, następnie w strefie przy granicy z Białorusią – o 2,8% i z Rosją – o 2,3%.

W gminach strefy przygranicznej w 2010 r. na 1000 ludności przypadało 73,6 podmiotów, czyli znacznie poniżej średniej krajowej, która wyniosła 102,3 (w 2009 r. wskaźniki te wyniosły odpowiednio 70,1 i 98,1). Najwięcej podmiotów

GENERAL CHARACTERISTICS OF THE BORDER AREA

The length of the European Union's external border on Polish territory is 1 163 km, which constitutes 33% of the length of border of the Republic of Poland. The longest part is the border with the Ukraine – 535 km (46%), a slightly less shorter with Belarus – 418 km (36%) and the shortest one with Russia (Kaliningrad Oblast) – 210 km (18%).

In the border area by the European Union's external border in Poland there are 214 gminas. They cover the area of 35 000 sq km (over 11% of the area of the Polish territory), which is occupied by 1.9 million people (5% of the population of Poland). Among gminas of the discussed border area the highest number is located in Lubelskie voivodship – 73, then in Podlaskie – 52, Podkarpackie – 43, Warmińsko-Mazurskie – 39, also 5 gminas are located in Mazowieckie voivodship and 2 in Pomorskie voivodship.

In terms of the size of the area the biggest one is the border area by the Polish-Belarusian border (about 39%), then the border with the Ukraine (almost 36%) and the smallest with Russia (over 25%). However, most population lives within the border area with the Ukraine (about 42%), then with Belarus and with Russia (for about 29%).

CHARACTERISTICS OF THE ENTITIES OF THE NATIONAL ECONOMY IN THE BORDER AREA

At the end of December 2010, in the gminas belonging to the border area at the European Union's external border on Polish territory, 135.2 thousand entities of the national economy were registered in the REGON register, which constitutes 3.5% of all entities in the country. In the analyzed region, in comparison with 2009 the number of entities was higher by 3.2%, whereas in the country it was higher by 4.5%. The largest increase occurred in gminas belonging to the area near the border with the Ukraine – by 4.3%, then in the area near the border with Belarus – by 2.8% and with Russia – by 2.3%.

In gminas of the border area in 2010 the number of entities per 1000 population amounted to 73.6, which is considerably below the national average, which amounts to 102.3 (in 2009 these rates amounted to 70.1 and

na 1000 ludności odnotowano w gminach strefy przy granicy z Rosją – 83,3, mniej przy granicy z Ukrainą – 76,9, a najmniej przy granicy z Białorusią – 69,7 (w 2009 r. odpowiednio 81,3, 65,8 i 62,9).

Przytłaczającą większość podmiotów skłania sektor prywatny. W strefie przygranicznej w 2010 r. w sektorze prywatnym było ponad 128,4 tys. podmiotów i stanowiły one 95,0% ogółu podmiotów (w kraju 96,9%). W porównaniu z 2009 r. liczba podmiotów gospodarki narodowej w sektorze prywatnym w gminach strefy przygranicznej była o 3,3% wyższa, a w kraju o 4,6% wyższa. Największy wzrost liczby podmiotów gospodarki narodowej w sektorze prywatnym wystąpił w gminach strefy przy granicy z Ukrainą – o 4,5%, a mniejszy przy granicy z Białorusią – o 2,9% i przy granicy z Rosją – o 2,3%. W gminach omawianej strefy w sektorze publicznym było ponad 6,7 tys. podmiotów, tj. o 1,6% więcej niż w roku poprzednim, a w kraju – o 1,2% więcej.

W ogólnej liczbie podmiotów największy udział miały osoby fizyczne prowadzące działalność gospodarczą zarówno w gminach należących do strefy przygranicznej – 75,9%, jak i w kraju – 75,3%. W 2009 r. odsetek ten wyniósł odpowiednio 76,1% i 75,2%. W porównaniu z 2009 r. liczba osób fizycznych prowadzących działalność gospodarczą w strefie przygranicznej była o 2,9% wyższa, zaś w kraju o 4,5%. Na 1000 ludności w gminach omawianej strefy przypadało 55,9 osób fizycznych prowadzących działalność gospodarczą, a więc znacznie poniżej średniej krajowej, która wyniosła 77,0. (w 2009 r. wskaźniki te wyniosły odpowiednio 53,4 i 73,8). Najwięcej osób fizycznych prowadzących działalność gospodarczą przypadało na 1000 ludności w gminach strefy przy granicy z Rosją – 60,9, nieznacznie mniej przy granicy z Ukrainą – 59,3, zaś najmniej przy granicy z Białorusią – 53,9 (w 2009 r. odpowiednio 59,7, 50,7 i 49,0).

W końcu grudnia 2010 r. w gminach należących do strefy przygranicznej było 5,8 tys. spółek handlowych, co stanowiło 4,3% ogółu podmiotów gospodarki narodowej w tej strefie (w kraju – 7,8%). Spółki handlowe zarejestrowane w gminach omawianej strefy stanowiły 1,9% ogółu zarejestrowanych w kraju. W porównaniu z 2009 r. w gminach należących do strefy przygranicznej wystąpił wzrost liczby spółek handlowych o 5,2%, zaś w kraju

98.1 respectively). The highest number of entities per 1000 population was recorded in gminas of the border area with Russia – 83.3, slightly lower in the border with the Ukraine – 76.9, and the lowest in the border with Belarus – 69.7 (in 2009 81.3, 65.8 and 62.9 respectively).

The overwhelming majority of entities is concentrated in the private sector. In the border area in 2010 128.4 thousand entities belonged to private sector, which amounted to 95,0% of the total number of entities (96.9% in the country). Compared with 2009, the number of economic entities in the private sector in border gminas was higher by 3.3%, whereas in the country by 4.6%. The largest increase in the number of economic entities in the private sector occurred in the gminas of the area near the border with the Ukraine – by 4.5%, slightly lower in the border with Belarus – by 2.9% and Russia – by 2.3%. In the gminas of the area the number of entities in the private sector accounted for more than 6.7 thousand entities, i.e. by 1.6% more than in the previous year, and by 1.2% more in the country.

In the total number of entities, natural persons conducting economic activity held the largest share, both in gminas of the border area – 75.9%, as well as in the country – 75.3%. In 2009, this percentage amounted to 76.1% and 75.2% respectively. Compared with 2009, the number of natural persons conducting economic activities in the border area was higher by 2.9%, whereas in the country by 4.5%. The number of natural persons conducting economic activity per 1000 population in the gminas of the area amounted to 55.9 persons, which is greatly below the national average, and which amounts to 77.0 (in 2009 these rates were 53.4 and 73.8 respectively). The highest number of natural persons conducting economic activities per 1000 population occurred in the gminas of the border area with Russia – 60.9, slightly less by the border with the Ukraine – 59.3, and the least by the border with Belarus – 53.9 (in 2009 59.7, 50.7 and 49.0 respectively).

At the end of December 2010, in the gminas belonging to the border area, there were 5.8 thousand commercial companies, which accounted for 4.3% of all economic entities in the area (7.8% in the country). Commercial companies registered in the gminas of the area constituted 1.9% of the total number registered in the country. In comparison with 2009, in the gminas of the border area there was a rise in the number of commercial companies by 5.2%,

– o 6,8%. Największy wzrost liczby omawianych spółek wystąpił w gminach strefy przy granicy z Białorusią – o 5,8%, nieco mniejszy przy granicy z Ukrainą – o 5,1%, a najmniejszy przy granicy z Rosją – o 4,7%. W strukturze spółek handlowych największy udział miały spółki z ograniczoną odpowiedzialnością (77,9%), następnie jawne (18,4%), akcyjne (2,0%), komandytowe (0,9%) oraz partnerskie (0,7%). Wśród spółek handlowych w gminach strefy przygranicznej zwiększyła się liczba spółek komandytowych (o 12,0%), z ograniczoną odpowiedzialnością (o 6,0%) oraz jawnych (o 3,0%), zmniejszyła się natomiast liczba spółek partnerskich (o 2,6%) oraz akcyjnych (o 1,7%).

Wśród spółek handlowych ważną rolę odgrywają spółki z udziałem kapitału zagranicznego, których obecność świadczy o atrakcyjności inwestycyjnej regionu. W 2010 r. w strefie przygranicznej spółki z udziałem kapitału zagranicznego stanowiły 15,4% ogółu spółek handlowych, w kraju udział ten był wyższy i wyniósł 22,5%. W porównaniu z 2009 r. liczba spółek z kapitałem zagranicznym w gminach strefy przygranicznej była wyższa o 6,7%, a w kraju – o 3,8%. Największy wzrost liczby spółek z udziałem kapitału zagranicznego był w gminach strefy przy granicy z Ukrainą – o 11,1%, mniejszy przy granicy z Białorusią – o 6,6%, a najmniejszy przy granicy z Rosją – o 3,5%. W końcu 2010 r. na 10 tys. mieszkańców w gminach należących do strefy przygranicznej przypadało 4,8 spółek z udziałem kapitału zagranicznego, podczas gdy analogiczny wskaźnik dla kraju był 3,7 razy wyższy i wyniósł 17,9 (w 2009 r. wskaźniki te wyniosły odpowiednio 4,5 i 17,2). Najwięcej spółek z udziałem kapitału zagranicznego na 10 tys. ludności zanotowano w gminach przy granicy z Rosją – 5,9, nieco mniej przy granicy z Białorusią – 5,2, a najmniej przy granicy z Ukrainą – 4,2 (w 2009 r. odpowiednio 5,7, 4,5 i 3,4).

Według stanu w końcu 2010 r. w rejestrze REGON były zarejestrowane także spółki cywilne, których udział w strukturze podmiotów gospodarki narodowej w strefie przygranicznej stanowił 5,0%, fundacje, stowarzyszenia i organizacje społeczne – 3,9% oraz spółdzielnie – 0,7%.

Analizując strukturę podmiotów gospodarki narodowej według rodzaju prowadzonej działalności w gminach strefy przygranicznej można

whereas in the country - by 6.8%. The highest increase in the number of the companies in question occurred in the gminas of the area near the border with Belarus – by 5.8%, slightly lower near the border with the Ukraine – by 5.1% and the smallest near the border with Russia – by 4.7%. In the structure of the commercial companies the largest share was held by a limited liability companies (77.9%), followed by unlimited partnerships (18.4%), joint-stock companies (2.0%), limited partnerships (0.9%), and professional partnerships (0.7%). Among the commercial companies in the gminas of the border area the number of limited partnerships has increased (by 12.0%), as well as limited liability companies (by 6.0%) and unlimited partnerships (by 3.0%), whereas the number of professional partnerships (by 2.6%) and joint-stock companies (by 1.7%) has decreased

Among commercial companies, the companies with foreign capital participation, whose presence indicates investment attractiveness of the region, play an important role. In 2010, in the border area, companies with foreign capital participation constituted 15.4% of all commercial companies, in the country this share was higher and constituted 22.5%. Compared with 2009, the number of companies with foreign capital participation in the gminas of the border area was higher by 6.7%, while in the country – by 3.8%. The largest increase in the number of companies with foreign capital participation was in the gminas located near the border with the Ukraine – by 11.1%, lower at the border with Belarus – by 6.6%, and the smallest near the border with Russia – by 3.5%. At the end of 2010 there were 4.8 companies with foreign capital participation per 10 thousand residents in the gminas belonging to the border area, whereas the corresponding rate for the country was 3.7 times higher and amounted to 17.9 (in 2009 these indices amounted to 4.5 and 17.2 respectively). Most companies with foreign capital participation per 10 thousand population were recorded in the gminas near the border with Russia – 5.9, slightly less at the border with Belarus – 5.2, and the least at the border the Ukraine – 4.2 (in 2009 5.7, 4.5 and 3.4 respectively).

As of the end of 2010, in the REGON register civil law partnerships were also registered, whose share in the structure of economic entities in the border area was 5.0%, foundations, associations and social organizations

zauważyć, iż największy udział stanowiły podmioty należące do sekcji handel; naprawa pojazdów samochodowych – 28,4% (choć udział ten był niższy niż w roku poprzednim o 0,7 pkt. proc.), budownictwo – 11,2% (wzrost o 0,3 pkt. proc. w porównaniu z 2009 r.), prowadzące działalność przemysłową – 8,7% (wzrost o 0,1 pkt. proc.), a także do sekcji transport i gospodarka magazynowa – 6,6% (spadek o 0,2 pkt. proc.) oraz działalność profesjonalna, naukowa i techniczna – 5,9% (wzrost o 0,1 pkt. proc.).

W strukturze osób fizycznych prowadzących działalność gospodarczą w gminach omawianej strefy zdecydowana większość prowadziła działalność związaną z handlem; naprawą pojazdów samochodowych – 32,3% (spadek o 0,7 pkt. proc. w porównaniu z 2009 r.), budownictwem – 13,7% (wzrost o 0,4 pkt. proc.) i przemysłem – 9,1% (wzrost o 0,1 pkt. proc.), a także transportem i gospodarką magazynową – 8,0% (spadek o 0,3 pkt. proc.) oraz z działalnością profesjonalną, naukową i techniczną – 7,0% (wzrost o 0,2 pkt. proc.).

Biorąc pod uwagę wielkość podmiotów ze względu na liczbę pracujących, zarówno w kraju, jak i w omawianej strefie, zdecydowanie przeważały podmioty o deklarowanej liczbie pracujących do 9. W strukturze podmiotów gospodarki narodowej w strefie przygranicznej ich udział w końcu 2010 r. stanowił 94,7%. Z kolei podmioty o liczbie pracujących 10-49 stanowiły 4,4% zarejestrowanych podmiotów, natomiast o liczbie pracujących 50 i więcej – 0,9%. W porównaniu z 2009 r. odnotowano wzrost liczby podmiotów o deklarowanej liczbie pracujących do 9 – o 3,3% oraz w grupie podmiotów o liczbie pracujących od 10 do 49 (o 1,2%). Podmiotów o liczbie pracujących 50 i więcej było mniej (o 0,3%).

Większość analizowanych wskaźników dla strefy przygranicznej kształtowała się na mniej korzystnym poziomie niż dla kraju. Należy jednak zauważyć, że w strefie przygranicznej wystąpił wzrost liczby podmiotów gospodarki narodowej, liczby osób fizycznych prowadzących działalność gospodarczą czy spółek z udziałem kapitału zagranicznego. Może to pozytywnie wpływać na rozwój społeczno-gospodarczych tych obszarów. Należy także zaznaczyć, że sytuacja w strefie przygranicznej była zróżnicowana przy poszczególnych odcinkach granicy.

– 3.9%, and co-operatives – 0.7%.

Analyzing the structure of economic entities by the type of conducted activity in the border gminas, it can be observed that the largest share was held by the entities of the trade; repair of motor vehicles section – 28.4% (although this share was lower than in the previous year by 0.7 percentage points), construction – 11.2% (an increase of 0.3 percentage points in comparison with 2009), industry – 8.7% (an increase of 0.1 percentage points) and also to the section of transport and storage – 6.6% (decrease of 0.2 percentage points) as well as professional, scientific and technical activities – 5.9% (an increase of 0.1 percentage points).

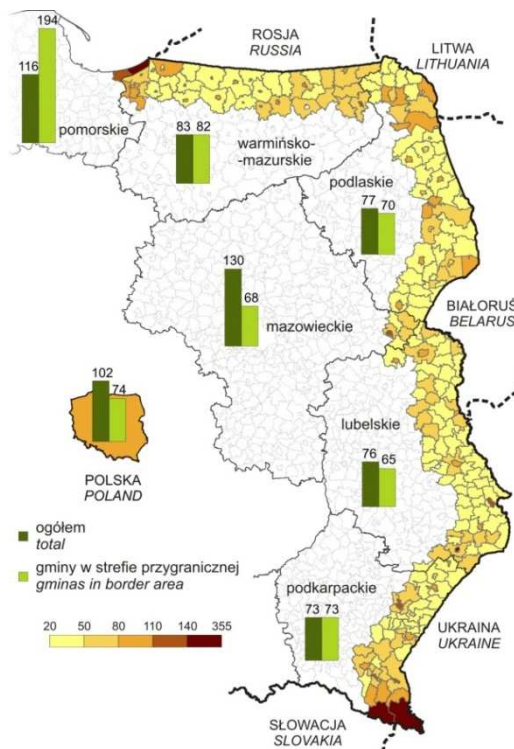
In the structure of natural persons conducting economic activity in the gminas of the area, the vast majority of activities were connected with trade; repair of motor vehicles – 32.3% (decrease of 0.7 percentage points in comparison with 2009), construction – 13.7% (an increase of 0.4 percentage points) and industry – 9.1% (an increase of 0.1 percentage points) as well as transportation and storage – 8.0% (decrease of 0.3 percentage points) and professional, scientific and technical activities – 7.0% (an increase of 0.2 percentage points).

Taking into account the size of entities according to the number of employees, both in the country and in the analyzed area, certainly the predominant entities were the ones with declared number of employees up to 9. In the structure of economic entities in the border area, their share amounted to 94.7% at the end of 2010. The entities employing 10 to 49 persons amounted to 4.4% of registered entities, whereas employing 50 or more – 0.9%. Compared to 2009, an increase in the number of entities with a stated number of employees up to the 9 has been noted – by 3.3%, and in group of entities employing 10 to 49 (by 1.2%). There were fewer entities employing 50 persons and more (by 0.3%).

Most of the analyzed indicators for the border area remained at a less favorable level than for the country. However, it should be noted, that in the border area there was an increase in the number of entities as well as in the number of natural persons conducting economic activities and companies with foreign capital. This may positively influence the socio-economic development of these areas. It should also be noted that the situation in the border area was diverse in different sections of the border.

Mapa 1. Podmioty gospodarki narodowej na 1000 ludności¹ według województw i gmin w 2010 r.
Stan w dniu 31 XII

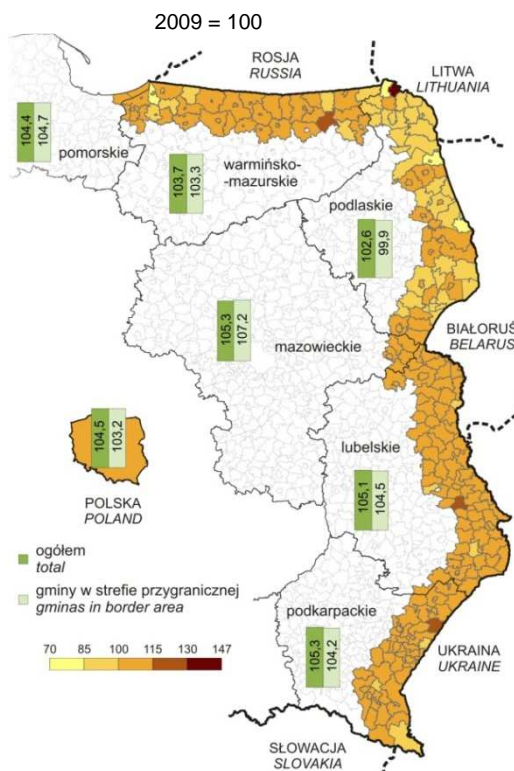
Map 1. Entities of the national economy per 1000 population¹ by voivodships and gminas in 2010
As of 31 XII



¹Ludność według stanu w dniu 30 IX 2010 r.
¹Population as of 30 IX 2010.

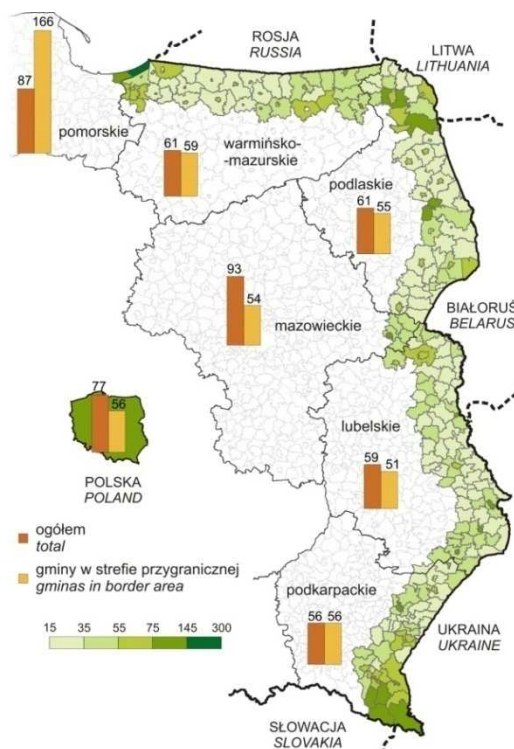
Mapa 2. Dynamika podmiotów gospodarki narodowej według województw i gmin w 2010 r.
Stan w dniu 31 XII

Map 2. Dynamics of entities of the national economy by voivodships and gminas in 2010
As of 31 XII



Mapa 3. Osoby fizyczne prowadzące działalność gospodarczą na 1000 ludności¹ według województw i gmin w 2010 r.
Stan w dniu 31 XII

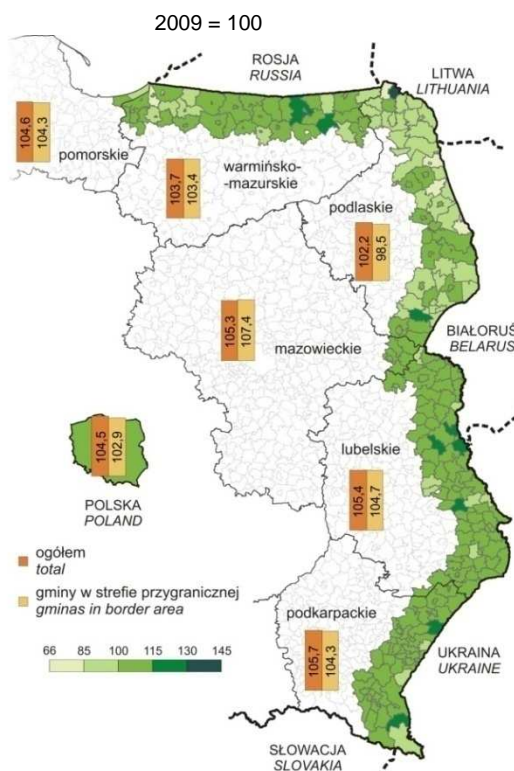
Map 3. Natural persons conducting economic activity per 1000 population¹ by voivodships and gminas in 2010
As of 31 XII



¹ Ludność według stanu w dniu 30 IX 2010 r.
¹ Population as of 30 IX 2010.

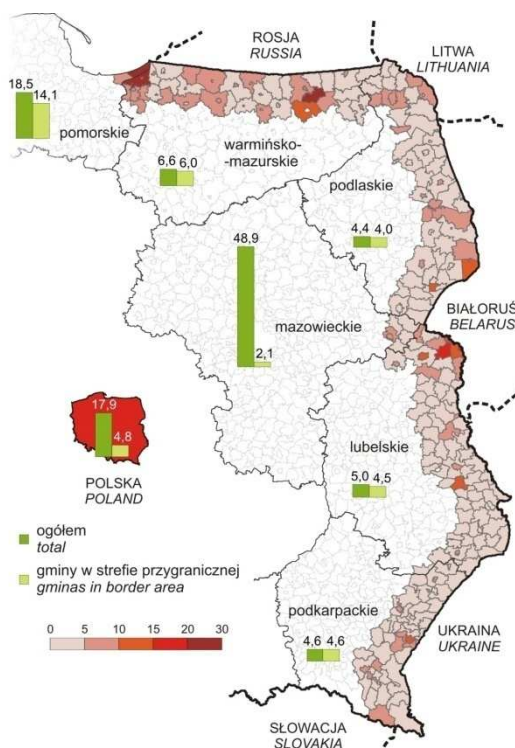
Mapa 4. Dynamika osób fizycznych prowadzących działalność gospodarczą według województw i gmin w 2010 r.
Stan w dniu 31 XII

Map 4. Dynamics of natural persons conducting economic activity by voivodships and gminas in 2010
As of 31 XII



Mapa 5. Spółki z udziałem kapitału zagranicznego na 10 tys. ludności¹ według województw i gmin w 2010 r.
Stan w dniu 31 XII

Map 5. Commercial companies with foreign capital participation per 10 thousands population¹ by voivodships and gminas in 2010
As of 31 XII

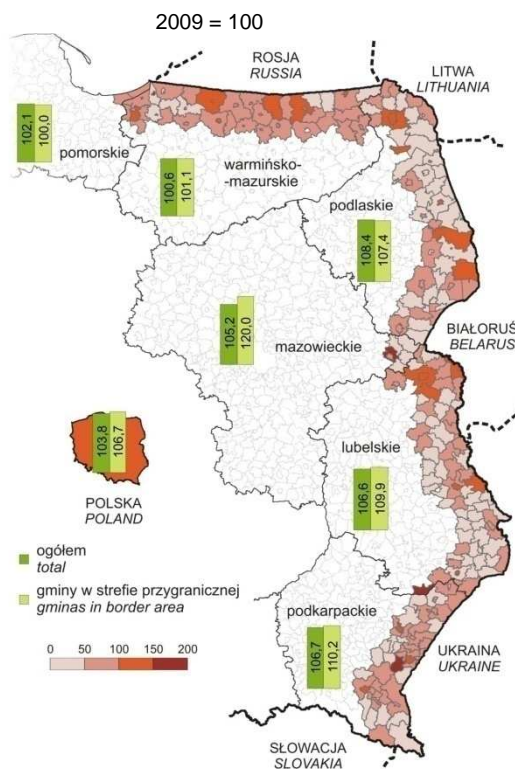


¹ Ludność według stanu w dniu 30 IX 2010 r.

¹ Population as of 30 IX 2010.

Mapa 6. Dynamika spółek z udziałem kapitału zagranicznego według województw i gmin w 2010 r.
Stan w dniu 31 XII

Map 6. Dynamics of commercial companies with foreign capital participation by voivodships and gminas in 2010
As of 31 XII



**TABLICE
TABLES**

TABL. 1. PODMIOTY GOSPODARKI NARODOWEJ W REJESTRZE REGON WEDŁUG SEKTORÓW WŁASNOŚCI I WYBRANYCH FORM PRAWNYCH
Stan w dniu 31 XII

ENTITIES OF THE NATIONAL ECONOMY IN THE REGON REGISTER BY OWNERSHIP SECTORS AND SELECTED LEGAL FORMS

As of 31 XII

A. WEDŁUG WOJEWÓDZTW

A. BY VOIVODSHIPS

WYSZCZEGÓLNIENIE SPECIFICATION a - 2009 b - 2010 c - 2009 = 100	Ogółem Grand total	Sektor Sector		Z ogółem Of grand total						
		publiczny public	prywatny private	spółki handlowe commercial companies		spółki cywilne civil law partnerships	spółdziel- nie co-oper- atives	fundacje stowarzy- szenia i or- ganizacje społeczne founda- tions, asso- ciations and social organiza- tions	osoby fizyczne prowadzą- ce działal- ność gos- podarczą natural persons conducting economic activity	
				razem total	w tym z udziałem kapitału zagrani- cznego of which with foreign capital par- ticipation					
OGÓŁEM TOTAL										
OGÓŁEM	a	1401536	40854	1360682	128866	31747	98134	7281	40941	1037269
GRAND TOTAL	b	1468812	41125	1427687	138085	33268	100194	7269	42994	1087718
	c	104,8	100,7	104,9	107,2	104,8	102,1	99,8	105,0	104,9
w tym gminy przygraniczne	a	131000	6643	124357	5470	832	6584	983	5112	99716
of which border gminas	b	135169	6748	128421	5757	888	6704	981	5307	102643
	c	103,2	101,6	103,3	105,2	106,7	101,8	99,8	103,8	102,9
WOJEWÓDZTWO POMORSKIE POMORSKIE VOIVODSHIP										
Razem	a	249262	7829	241433	20929	4065	15948	1063	5888	185317
Total	b	260202	7903	252299	22027	4151	16304	1062	6165	193855
	c	104,4	100,9	104,5	105,2	102,1	102,2	99,9	104,7	104,6
w tym gminy przygraniczne	a	916	17	899	25	7	42	5	18	789
of which border gminas	b	959	19	940	27	7	43	5	18	823
	c	104,7	111,8	104,6	108,0	100,0	102,4	100,0	100,0	104,3
WOJEWÓDZTWO WARMIŃSKO-MAZURSKIE WARMINSKO-MAZURSKIE VOIVODSHIP										
Razem	a	114821	5459	109362	5749	939	6491	695	4095	84617
Total	b	119028	5514	113514	6043	945	6532	695	4335	87743
	c	103,7	101,0	103,8	105,1	100,6	100,6	100,0	105,9	103,7
w tym gminy przygraniczne	a	35263	2270	32993	1572	263	1700	225	1238	25200
of which border gminas	b	36443	2317	34126	1639	266	1716	224	1285	26048
	c	103,3	102,1	103,4	104,3	101,1	100,9	99,6	103,8	103,4
WOJEWÓDZTWO PODLASKIE PODLASKIE VOIVODSHIP										
Razem	a	89578	3051	86527	4279	488	4549	473	3004	71541
Total	b	91876	3065	88811	4492	529	4675	474	3137	73083
	c	102,6	100,5	102,6	105,0	108,4	102,8	100,2	104,4	102,2
w tym gminy przygraniczne	a	28053	1208	26845	1066	149	1275	188	982	22309
of which border gminas	b	28023	1254	26769	1120	160	1313	189	1018	21982
	c	99,9	103,8	99,7	105,1	107,4	103,0	100,5	103,7	98,5
WOJEWÓDZTWO MAZOWIECKIE MAZOWIECKIE VOIVODSHIP										
Razem	a	646696	12757	633939	82674	24334	52234	3156	16501	462544
Total	b	681012	12830	668182	89319	25594	53469	3151	17390	486952
	c	105,3	100,6	105,4	108,0	105,2	102,4	99,8	105,4	105,3
w tym gminy przygraniczne	a	1826	114	1712	54	5	73	23	77	1438
of which border gminas	b	1957	115	1842	60	6	75	24	79	1545
	c	107,2	100,9	107,6	111,1	120,0	102,7	104,3	102,6	107,4
WOJEWÓDZTWO LUBELSKIE LUBELSKIE VOIVODSHIP										
Razem	a	156180	5727	150453	8231	1008	9552	1164	5845	120987
Total	b	164076	5727	158349	8752	1075	9719	1156	6101	127467
	c	105,1	100,0	105,2	106,3	106,6	101,7	99,3	104,4	105,4
w tym gminy przygraniczne	a	33980	1504	32476	1532	222	1734	351	1383	26295
of which border gminas	b	35514	1507	34007	1627	244	1775	348	1433	27530
	c	104,5	100,2	104,7	106,2	109,9	102,4	99,1	103,6	104,7
WOJEWÓDZTWO PODKARPACKIE PODKARPACKIE VOIVODSHIP										
Razem	a	144999	6031	138968	7004	913	9360	730	5608	112263
Total	b	152618	6086	146532	7452	974	9495	731	5866	118618
	c	105,3	100,9	105,4	106,4	106,7	101,4	100,1	104,6	105,7
w tym gminy przygraniczne	a	30962	1530	29432	1221	186	1760	191	1414	23685
of which border gminas	b	32273	1536	30737	1284	205	1782	191	1474	24715
	c	104,2	100,4	104,4	105,2	110,2	101,3	100,0	104,2	104,3

TABL. 1. PODMIOTY GOSPODARKI NARODOWEJ W REJESTRZE REGON WEDŁUG SEKTORÓW WŁASNOŚCI I WYBRANYCH FORM PRAWNYCH (cd.)

Stan w dniu 31 XII

ENTITIES OF THE NATIONAL ECONOMY IN THE REGON REGISTER BY OWNERSHIP SECTORS AND SELECTED LEGAL FORMS (cont.)

As of 31 XII

B. W GMINACH PRZYGRANICZNYCH WEDŁUG ODCINKÓW GRANIC

B. IN BORDER GMINAS BY BORDERS SECTIONS

WYSZCZEGÓLNIENIE SPECIFICATION a - 2009 b - 2010 c - 2009 = 2010	Ogółem Grand total	Sektor Sector		Z ogółem Of grand total					
		publiczny public	prywatny private	spółki handlowe commercial companies		spółki cywilne civil law partnerships	spółdziel- nie co-oper- atives	fundacje stowarzy- szenia i or- ganizacje spoleczne founda- tions, asso- ciations and social organiza- tions	osoby fizyczne prowadzą- ce działal- ność gos- podarczą natural persons conducting economic activity
				razem total	w tym z udziałem kapitału zagрани- cznego of which with foreign capital par- ticipation				
OGÓŁEM¹	a 131000	6643	124357	5470	832	6584	983	5112	99716
GRAND TOTAL¹	b 135169	6748	128421	5757	888	6704	981	5307	102643
	c 103,2	101,6	102,3	105,2	106,7	101,8	99,8	103,8	102,9
GRANICA POLSKO-ROSYJSKA POLISH-RUSSIAN BORDER									
Razem gminy przygranicz- ne	a 45008	2612	42396	2015	317	2298	271	1510	33016
Total border gminas	b 46040	2668	43372	2110	328	2315	269	1567	33646
w województwach: in voivodships:	c 102,3	102,1	102,3	104,7	103,5	100,7	99,3	103,8	101,9
Pomorskim	a 916	17	899	25	7	42	5	18	789
Pomorskie	b 959	19	940	27	7	43	5	18	823
	c 104,7	111,8	104,6	108,0	100,0	102,4	100,0	100,0	104,3
Warmińsko-mazurskim	a 35263	2270	32993	1572	263	1700	225	1238	25200
Warmińsko-Mazurskie	b 36443	2317	34126	1639	266	1716	224	1285	26048
	c 103,3	102,1	103,4	104,3	101,1	100,9	99,6	103,8	103,4
Podlaskim ²	a 8829	325	8504	418	47	556	41	254	7027
Podlaskie ²	b 8638	332	8306	444	55	556	40	264	6775
	c 97,8	102,2	97,7	106,2	117,0	100,0	97,6	103,9	96,4
GRANICA POLSKO-BIAŁORUSKA POLISH-BELARUSIAN BORDER									
Razem gminy przygranicz- ne	a 35878	1668	34210	1542	256	1582	330	1432	27945
Total border gminas	b 36893	1704	35189	1631	273	1650	332	1483	28569
w województwach: in voivodships:	c 102,8	102,2	102,9	105,8	106,6	104,3	100,6	103,6	102,2
Podlaskim ²	a 19441	903	18538	663	105	734	150	739	15431
Podlaskie ²	b 19594	942	18652	691	108	771	152	765	15349
	c 100,8	104,3	100,6	104,2	102,9	105,0	101,3	103,5	99,5
Mazowieckim	a 1826	114	1712	54	5	73	23	77	1438
Mazowieckie	b 1957	115	1842	60	6	75	24	79	1545
	c 107,2	100,9	107,6	111,1	120,0	102,7	104,3	102,6	107,4
Lubelskim ³	a 14611	651	13960	825	146	775	157	616	11076
Lubelskie ³	b 15342	647	14695	880	159	804	156	639	11675
	c 105,0	99,4	105,3	106,7	108,9	103,7	99,4	103,7	105,4
GRANICA POLSKO-UKRAIŃSKA POLISH-UKRAINIAN BORDER									
Razem gminy przygranicz- ne	a 54011	2620	51391	2046	280	2862	448	2397	41639
Total border gminas	b 56338	2632	53706	2151	311	2903	446	2491	43479
w województwach: in voivodships:	c 104,3	100,5	104,5	105,1	111,1	101,4	99,6	103,9	104,4
Lubelskim ³	a 23049	1090	21959	825	94	1102	257	983	17954
Lubelskie ³	b 24065	1096	22969	867	106	1121	255	1017	18764
	c 104,4	100,6	104,6	105,1	112,8	101,7	99,2	103,5	104,5
Podkarpackim	a 30962	1530	29432	1221	186	1760	191	1414	23685
Podkarpackie	b 32273	1536	30737	1284	205	1782	191	1474	24715
	c 104,2	100,4	104,4	105,2	110,2	101,3	100,0	104,2	104,3

¹ Sumy składników są wyższe od wielkości ogółem o dane dla gmin leżących we wspólnej strefie przygranicznej przy granicy polsko-rosyjskiej, polsko-białoruskiej i polsko-ukraińskiej. ² W tym ujęto gminę Puńsk, która leży we wspólnej strefie przygranicznej przy granicy polsko-rosyjskiej i polsko-białoruskiej. ³ W tym ujęto dane dla 16 gmin, które leżą we wspólnej strefie przygranicznej przy granicy polsko-białoruskiej i polsko-ukraińskiej.

¹ The sums of components are higher than the total value by the data for gminas lying in the common border area by the Polish-Russian, Polish-Belarusian and Polish-Ukrainian border. ² Including the gmina of Puńsk, which lies in the common border area by the Polish-Russian and Polish-Belarusian border. ³ Including the data for 16 gminas which lie in the commonborder area by the Polish-Belarusian and Polish-Ukrainian border.

TABL. 1. PODMIOTY GOSPODARKI NARODOWEJ W REJESTRZE REGON WEDŁUG SEKTORÓW WŁASNOŚCI I WYBRANYCH FORM PRAWNYCH (cd.)

Stan w dniu 31 XII

ENTITIES OF THE NATIONAL ECONOMY IN THE REGON REGISTER BY OWNERSHIP SECTORS AND SELECTED LEGAL FORMS (cont.)

As of 31 XII

C. WOJEWÓDZTWO POMORSKIE

C. POMORSKIE VOIVODSHIP

WYSZCZEGÓLNIENIE SPECIFICATION a - 2009 b - 2010	Ogółem Grand total	Sektor Sector		Z ogółem Of grand total					
		publiczny public	prywatny private	spółki handlowe commercial companies		spółki cywilne civil law partnerships	spółdziel- nie co-oper- atives	fundacje stowarzy- szenia i or- ganizacje społeczne founda- tions, asso- ciations and social organiza- tions	osoby fizyczne prowadzą- ce działal- ność gos- podarczą natural persons conducting economic activity
				razem total	w tym z udziałem kapitału zagrani- cznego of which with foreign capital par- ticipation				
WOJEWÓDZTWO a	249262	7829	241433	20929	4065	15948	1063	5888	185317
VOIVODSHIP b	260202	7903	252299	22027	4151	16304	1062	6165	193855
w tym: of which:									
powiaty przygra- a	3744	110	3634	121	18	163	18	93	3133
niczne b	3880	109	3771	132	18	167	19	97	3238
border powiats									
gminy przygraniczne a	916	17	899	25	7	42	5	18	789
border gminas b	959	19	940	27	7	43	5	18	823
GRANICA POLSKO-ROSYJSKA POLISH-RUSSIAN BORDER									
POWIAT NOWODWOR- a	3744	110	3634	121	18	163	18	93	3133
SKI b	3880	109	3771	132	18	167	19	97	3238
w tym gminy przygra- a	916	17	899	25	7	42	5	18	789
niczne b	959	19	940	27	7	43	5	18	823
of which border gminas									
gmina miejska urban gmina									
Krynica Morska a	480	8	472	11	4	26	3	11	412
b	481	9	472	12	4	27	3	11	408
gmina wiejska rural gmina									
Sztutowo a	436	9	427	14	3	16	2	7	377
b	478	10	468	15	3	16	2	7	415

D. WOJEWÓDZTWO WARMIŃSKO-MAZURSKIE

D. WARMINSKO-MAZURSKIE VOIVODSHIP

WYSZCZEGÓLNIENIE SPECIFICATION a - 2009 b - 2010	Ogółem Grand total	Sektor Sector		Z ogółem Of grand total					
		publiczny public	prywatny private	spółki handlowe commercial companies		spółki cywilne civil law partnerships	spółdziel- nie co-oper- atives	fundacje stowarzy- szenia i or- ganizacje społeczne founda- tions, asso- ciations and social organiza- tions	osoby fizyczne prowadzą- ce działal- ność gos- podarczą natural persons conducting economic activity
				razem total	w tym z udziałem kapitału zagrani- cznego of which with foreign capital par- ticipation				
WOJEWÓDZTWO a	114821	5459	109362	5749	939	6491	695	4095	84617
VOIVODSHIP b	119028	5514	113514	6043	945	6532	695	4335	87743
w tym: of which:									
powiaty przygra- a	41773	2586	39187	1839	310	2041	295	1502	29960
niczne b	43122	2619	40503	1912	315	2060	293	1570	30921
border powiats									
gminy przygraniczne a	35263	2270	32993	1572	263	1700	225	1238	25200
border gminas b	36443	2317	34126	1639	266	1716	224	1285	26048

TABL. 1. PODMIOTY GOSPODARKI NARODOWEJ W REJESTRZE REGON WEDŁUG SEKTORÓW WŁASNOŚCI I WYBRANYCH FORM PRAWNYCH (cd.)

Stan w dniu 31 XII

ENTITIES OF THE NATIONAL ECONOMY IN THE REGON REGISTER BY OWNERSHIP SECTORS AND SELECTED LEGAL FORMS (cont.)

As of 31 XII

D. WOJEWÓDZTWO WARMIŃSKO-MAZURSKIE (cd.)

D. WARMIŃSKO-MAZURSKIE VOIVODSHIP (cont.)

WYSZCZEGÓLNIENIE SPECIFICATION a - 2009 b - 2010	Ogółem Grand total	Sektor Sector		Z ogółem Of grand total					
		publiczny public	prywatny private	spółki handlowe commercial companies		spółki cywilne civil law partner- ships	spółdziel- nie co-oper- atives	fundacje stowarzy- szenia i or- ganizacje społeczne founda- tions, asso- ciations and social organiza- tions	osoby fizyczne prowadzą- ce działal- ność gos- podarczą natural persons conducting economic activity
				razem total	w tym z udziałem kapitału zagrani- cznego of which with foreign capital par- ticipation				
GRANICA POLSKO-ROSYJSKA POLISH-RUSSIAN BORDER									
POWIAT BARTOSZYCKI a	3738	196	3542	159	42	235	27	130	2633
b	3922	198	3724	168	42	236	25	134	2784
Gminy miejskie Urban gminas									
Bartoszyce	a 2181	101	2080	84	22	168	10	61	1600
b	2242	101	2141	85	21	168	9	64	1652
Górowo Iławeckie	a 349	32	317	10	2	16	1	14	165
b	370	32	338	10	2	15	1	14	183
Gminy miejsko-wiejskie Urban-rural gminas									
Bisztynek	a 293	13	280	17	4	9	4	16	218
b	314	13	301	18	4	9	4	16	235
miasto	a 149	10	139	10	2	8	2	5	106
urban area	b 156	10	146	11	2	8	2	5	111
wieś	a 144	3	141	7	2	1	2	11	112
rural area	b 158	3	155	7	2	1	2	11	124
Sępólno	a 270	23	247	10	4	10	4	11	191
b	294	25	269	11	4	11	4	11	207
miasto	a 149	16	133	3	1	7	1	6	96
urban area	b 168	18	150	3	1	8	1	6	108
wieś	a 121	7	114	7	3	3	3	5	95
rural area	b 126	7	119	8	3	3	3	5	99
Gminy wiejskie Rural gminas									
Bartoszyce	a 450	18	432	31	4	28	6	13	331
b	500	18	482	36	4	29	6	13	373
Górowo Iławeckie	a 195	9	186	7	6	4	2	15	128
b	202	9	193	8	7	4	1	16	134
POWIAT BRANIEWSKI ...	a 2844	214	2630	117	15	85	15	120	1946
b	2922	221	2701	123	14	90	15	122	1991
Gmina miejska Urban gmina									
Braniewo	a 1542	131	1411	57	7	49	6	42	1039
b	1600	136	1464	59	7	54	6	43	1073
Gminy miejsko-wiejskie Urban-rural gminas									
Frombork	a 271	18	253	8	1	2	1	15	191
b	280	18	262	9	2	3	1	15	198
miasto	a 232	18	214	7	1	2	1	13	158
urban area	b 247	18	229	8	2	3	1	13	171
wieś	a 39	-	39	1	-	-	-	2	33
rural area	b 33	-	33	1	-	-	-	2	27

TABL. 1. PODMIOTY GOSPODARKI NARODOWEJ W REJESTRZE REGON WEDŁUG SEKTORÓW WŁASNOŚCI I WYBRANYCH FORM PRAWNYCH (cd.)

Stan w dniu 31 XII

ENTITIES OF THE NATIONAL ECONOMY IN THE REGON REGISTER BY OWNERSHIP SECTORS AND SELECTED LEGAL FORMS (cont.)

As of 31 XII

D. WOJEWÓDZTWO WARMIŃSKO-MAZURSKIE (cd.)

D. WARMIŃSKO-MAZURSKIE VOIVODSHIP (cont.)

WYSZCZEGÓLNIENIE SPECIFICATION a - 2009 b - 2010	Ogółem Grand total	Sektor Sector		Z ogółem Of grand total					
		publiczny public	prywatny private	spółki handlowe commercial companies		spółki cywilne civil law partner- ships	spółdziel- nie co-oper- atives	fundacje stowarzy- szenia i or- ganizacje społeczne founda- tions, asso- ciations and social organiza- tions	osoby fizyczne prowadzą- ce działal- ność gos- podarczą natural persons conducting economic activity
				razem total	w tym z udziałem kapitału zagrani- cznego of which with foreign capital par- ticipation				
GRANICA POLSKO-ROSYJSKA (cd.) POLISH-RUSSIAN BORDER (cont.)									
POWIAT BRANIEWSKI (dok.) (cont.)									
Gminy miejsko-wiejskie (dok.)									
Urban-rural gminas (cont.)									
Pieniężno a	406	30	376	18	1	13	4	28	265
b	414	31	383	17	-	13	4	29	270
miasto a	279	26	253	14	1	12	2	16	173
urban area b	286	27	259	13	-	12	2	16	179
wieś a	127	4	123	4	-	1	2	12	92
rural area b	128	4	124	4	-	1	2	13	91
Gminy wiejskie Rural gminas									
Braniewo a	268	7	261	16	2	9	-	8	210
b	264	8	256	20	1	8	-	8	203
Lelkowo a	111	9	102	8	2	4	2	8	71
b	108	9	99	8	2	4	2	8	67
Płoskinia a	125	11	114	6	-	4	1	10	82
b	125	11	114	6	-	4	1	10	82
Wilczęta a	121	8	113	4	2	4	1	9	88
b	131	8	123	4	2	4	1	9	98
POWIAT ELBLĄSKI a	3419	162	3257	191	42	119	50	182	2516
b	3576	161	3415	197	42	120	49	196	2641
w tym gminy przygra- niczne which border gminas	a 1484	76	1408	87	20	58	8	85	1048
b	1560	75	1485	95	20	59	8	92	1101
gminy miejsko- -wiejskie urban-rural gminas									
Młynary a	266	11	255	7	-	8	4	23	207
b	269	11	258	8	-	8	4	23	209
miasto a	149	10	139	3	-	5	4	7	115
urban area b	152	10	142	3	-	4	4	7	119
wieś a	117	1	116	4	-	3	-	16	92
rural area b	117	1	116	5	-	4	-	16	90
Tolkmicko a	517	40	477	33	13	10	1	24	319
b	533	41	492	35	13	11	1	26	327
miasto a	291	33	258	8	1	6	-	9	153
urban area b	292	33	259	9	1	6	-	9	153
wieś a	226	7	219	25	12	4	1	15	166
rural area b	241	8	233	26	12	5	1	17	174

TABL. 1. PODMIOTY GOSPODARKI NARODOWEJ W REJESTRZE REGON WEDŁUG SEKTORÓW WŁASNOŚCI I WYBRANYCH FORM PRAWNYCH (cd.)

Stan w dniu 31 XII

ENTITIES OF THE NATIONAL ECONOMY IN THE REGON REGISTER BY OWNERSHIP SECTORS AND SELECTED LEGAL FORMS (cont.)

As of 31 XII

D. WOJEWÓDZTWO WARMIŃSKO-MAZURSKIE (cd.)

D. WARMIŃSKO-MAZURSKIE VOIVODSHIP (cont.)

WYSZCZEGÓLNIENIE SPECIFICATION a - 2009 b - 2010	Ogółem Grand total	Sektor Sector		Z ogółem Of grand total					
		publiczny public	prywatny private	spółki handlowe commercial companies		spółki cywilne civil law partnerships	spółdziel- nie co-oper- atives	fundacje stowarzy- szenia i or- ganizacje społeczne founda- tions, asso- ciations and social organiza- tions	osoby fizyczne prowadzą- ce działal- ność gos- podarczą natural persons conducting economic activity
				razem total	w tym z udziałem kapitału zagrani- cznego of which with foreign capital par- ticipation				
GRANICA POLSKO-ROSYJSKA (cd.) POLISH-RUSSIAN BORDER (cont.)									
POWIAT ELBLĄSKI (dok.) (cont.)									
gminy wiejskie rural gminas									
Elbląg a	489	16	473	39	4	36	3	20	353
b	535	14	521	43	4	37	3	23	390
Milejewo a	212	9	203	8	3	4	-	18	169
b	223	9	214	9	3	3	-	20	175
POWIAT GIŻYCKI a	5081	232	4849	208	37	302	31	183	3709
b	5184	215	4969	208	38	305	31	198	3772
w tym gminy przygra- niczne of which border gminas									
a	793	23	770	52	13	37	8	31	630
b	853	22	831	51	13	37	8	34	684
gminy wiejskie rural gminas									
Giżycko a	595	13	582	48	11	30	7	20	472
b	619	12	607	47	11	30	7	20	494
Kruklanki a	198	10	188	4	2	7	1	11	158
b	234	10	224	4	2	7	1	14	190
POWIAT GOŁDAPSKI a	2193	101	2092	78	8	101	10	73	1654
b	2221	101	2120	79	9	104	9	76	1667
Gmina miejsko-wiejska Urban-rural gmina									
Gołdap a	1799	82	1717	71	8	86	6	51	1343
b	1833	82	1751	72	9	88	5	54	1367
miasto a	1413	74	1339	61	6	72	4	40	1038
urban area	1443	75	1368	63	7	73	3	42	1060
wieś a	386	8	378	10	2	14	2	11	305
rural area	390	7	383	9	2	15	2	12	307
Gminy wiejskie Rural gminas									
Banie Mazurskie a	235	11	224	5	-	12	2	12	181
b	232	11	221	5	-	13	2	12	175
Dubeninki a	159	8	151	2	-	3	2	10	130
b	156	8	148	2	-	3	2	10	125
POWIAT KĘTRZYŃSKI a	4302	245	4057	104	22	213	22	151	3122
b	4467	251	4216	107	22	217	22	155	3232
Gmina miejska Urban gmina									
Kętrzyn a	2456	150	2306	55	7	147	7	76	1745
b	2530	152	2378	57	7	148	7	77	1796

TABL. 1. PODMIOTY GOSPODARKI NARODOWEJ W REJESTRZE REGON WEDŁUG SEKTORÓW WŁASNOŚCI I WYBRANYCH FORM PRAWNYCH (cd.)

Stan w dniu 31 XII

ENTITIES OF THE NATIONAL ECONOMY IN THE REGON REGISTER BY OWNERSHIP SECTORS AND SELECTED LEGAL FORMS (cont.)

As of 31 XII

D. WOJEWÓDZTWO WARMIŃSKO-MAZURSKIE (cd.)

D. WARMIŃSKO-MAZURSKIE VOIVODSHIP (cont.)

WYSZCZEGÓLNIENIE SPECIFICATION a - 2009 b - 2010	Ogółem Grand total	Sektor Sector		Z ogółem Of grand total					
		publiczny public	prywatny private	spółki handlowe commercial companies		spółki cywilne civil law partnerships	spółdziel- nie co-oper- atives	fundacje stowarzy- szenia i or- ganizacje społeczne founda- tions, asso- ciations and social organiza- tions	osoby fizyczne prowadzą- ce działal- ność gos- podarczą natural persons condu- cting economic activity
				razem total	w tym z udziałem kapitału zagrani- cznego of which with foreign capital par- ticipation				
GRANICA POLSKO-ROSYJSKA (cd.) POLISH-RUSSIAN BORDER (cont.)									
POWIAT KĘTRZYŃSKI (dok.) (cont.)									
Gminy miejsko-wiejskie Urban-rural gminas									
Korsze a	417	28	389	11	3	11	2	12	272
..... b	418	28	390	10	2	11	2	11	271
miasto a	285	17	268	4	-	9	2	9	171
urban area b	283	17	266	4	-	9	2	8	167
wieś a	132	11	121	7	3	2	-	3	101
rural area b	135	11	124	6	2	2	-	3	104
Reszel a	549	28	521	8	4	19	6	28	436
..... b	555	28	527	9	4	19	6	29	434
miasto a	394	28	366	4	1	17	5	17	307
urban area b	397	28	369	4	1	17	5	17	306
wieś a	155	-	155	4	3	2	1	11	129
rural area b	158	-	158	5	3	2	1	12	128
Gminy wiejskie Rural gminas									
Barciany a	262	10	252	6	2	5	2	14	198
..... b	290	13	277	6	3	6	2	14	217
Kętrzyn a	451	17	434	16	4	23	4	13	347
..... b	501	18	483	17	4	25	4	13	387
Srokowo a	167	12	155	8	2	8	1	8	124
..... b	173	12	161	8	2	8	1	11	127
POWIAT LIDZBARSKI a	3166	261	2905	108	18	189	24	105	2171
..... b	3333	278	3055	120	20	191	25	111	2280
w tym gminy przygra- niczne of which border gminas	3015	251	2764	105	17	179	20	94	2066
..... b	3153	267	2886	111	18	181	21	99	2154
gmina miejska urban gmina									
Lidzbark Warmiński a	1595	127	1468	58	9	111	7	38	1114
..... b	1641	132	1509	61	10	110	7	41	1146
gmina miejsko- -wiejska urban-rural gmina									
Orneta a	1034	107	927	30	3	42	7	35	673
..... b	1098	118	980	33	3	43	8	36	706
miasto a	892	105	787	25	1	35	6	30	575
urban area b	951	116	835	26	1	36	7	31	605
wieś a	142	2	140	5	2	7	1	5	98
rural area b	147	2	145	7	2	7	1	5	101
gminy wiejskie rural gminas									
Kiwity a	116	7	109	5	1	2	2	7	87
..... b	129	7	122	6	1	4	2	7	95
Lidzbark Warmiński a	270	10	260	12	4	24	4	14	192
..... b	285	10	275	11	4	24	4	15	207

TABL. 1. PODMIOTY GOSPODARKI NARODOWEJ W REJESTRZE REGON WEDŁUG SEKTORÓW WŁASNOŚCI I WYBRANYCH FORM PRAWNYCH (cd.)

Stan w dniu 31 XII

ENTITIES OF THE NATIONAL ECONOMY IN THE REGON REGISTER BY OWNERSHIP SECTORS AND SELECTED LEGAL FORMS (cont.)

As of 31 XII

D. WOJEWÓDZTWO WARMIŃSKO-MAZURSKIE (dok.)

D. WARMIŃSKO-MAZURSKIE VOIVODSHIP (cont.)

WYSZCZEGÓLNIENIE SPECIFICATION a - 2009 b - 2010	Ogółem Grand total	Sektor Sector		Z ogółem Of grand total						
		publiczny public	prywatny private	spółki handlowe commercial companies		spółki cywilne civil law partnerships	spółdziel- nie co-oper- atives	fundacje stowarzy- szenia i or- ganizacje społeczne founda- tions, asso- ciations and social organiza- tions	osoby fizyczne prowadzą- ce działal- ność gos- podarczą natural persons conducting economic activity	
				razem total	w tym z udziałem kapitału zagranic- znego of which with foreign capital par- ticipation					
GRANICA POLSKO-ROSYJSKA (dok.) POLISH-RUSSIAN BORDER (cont.)										
POWIAT OLECKI	a	3074	130	2944	115	19	127	20	94	2323
	b	3051	124	2927	124	18	127	19	99	2282
w tym gminy przygra- niczne	a	2938	119	2819	111	19	122	19	90	2215
of which border gminas	b	2899	112	2787	119	18	122	18	94	2163
gmina miejsko- -wiejska urban-rural gmina										
Olecko	a	2442	94	2348	95	16	106	15	65	1825
	b	2402	88	2314	100	15	106	14	68	1779
miasto	a	2076	84	1992	83	15	98	12	52	1561
urban area	b	2020	78	1942	84	14	98	12	55	1506
wieś	a	366	10	356	12	1	8	3	13	264
rural area	b	382	10	372	16	1	8	2	13	273
gminy wiejskie rural gminas										
Kowale Oleckie	a	255	14	241	8	2	9	4	13	196
	b	268	15	253	11	2	9	4	13	201
Świątajno	a	241	11	230	8	1	7	-	12	194
	b	229	9	220	8	1	7	-	13	183
POWIAT WĘGORZEWSKI	a	1576	76	1500	65	17	66	12	80	1101
	b	1653	78	1575	70	18	65	12	83	1154
Gmina miejsko-wiejska Urban-rural gmina										
Węgorzewo	a	1299	57	1242	55	10	58	11	69	892
	b	1350	59	1291	58	11	57	11	70	928
miasto	a	1048	51	997	43	7	49	9	58	707
urban area	b	1066	52	1014	43	7	49	9	59	713
wieś	a	251	6	245	12	3	9	2	11	185
rural area	b	284	7	277	15	4	8	2	11	215
Gminy wiejskie Rural gminas										
Budry	a	121	7	114	1	-	4	-	4	98
	b	136	7	129	3	-	4	-	4	109
Pozezdrze	a	156	12	144	9	7	4	1	7	111
	b	167	12	155	9	7	4	1	9	117
MIASTO NA PRAWACH POWIATU CITY WITH POWIAT STATUS										
ELBLĄG	a	12380	969	11411	694	90	604	84	384	8785
	b	12793	992	11801	716	92	605	86	396	9118

TABL. 1. PODMIOTY GOSPODARKI NARODOWEJ W REJESTRZE REGON WEDŁUG SEKTORÓW WŁASNOŚCI I WYBRANYCH FORM PRAWNYCH (cd.)

Stan w dniu 31 XII

ENTITIES OF THE NATIONAL ECONOMY IN THE REGON REGISTER BY OWNERSHIP SECTORS AND SELECTED LEGAL FORMS (cont.)

As of 31 XII

E. WOJEWÓDZTWO PODLASKIE (cd.)

E. PODLASKIE VOIVODSHIP (cont.)

WYSZCZEGÓLNIENIE SPECIFICATION a - 2009 b - 2010	Ogółem Grand total	Sektor Sector		Z ogółem Of grand total					
		publiczny public	prywatny private	spółki handlowe commercial companies		spółki cywilne civil law partnerships	spółdziel- nie co-oper- atives	fundacje stowarzy- szenia i or- ganizacje społeczne founda- tions, asso- ciations and social organiza- tions	osoby fizyczne prowadzą- ce działal- ność gos- podarczą natural persons conducting economic activity
				razem total	w tym z udziałem kapitału zagrani- cznego of which with foreign capital par- ticipation				
GRANICA POLSKO-BIAŁORUSKA POLISH-BELARUSIAN BORDER									
POWIAT AUGUSTOWSKI a	4461	198	4263	131	22	215	20	148	3629
b	4115	196	3919	138	24	221	19	152	3261
w tym gminy przygra- niczne a	4000	169	3831	122	21	200	16	121	3263
of which border gminas b	3663	171	3492	129	23	206	15	125	2902
gmina miejska urban gmina									
Augustów a	3028	113	2915	106	20	167	10	83	2461
b	2772	114	2658	112	22	173	10	86	2186
gmina miejsko- -wiejska urban-rural gmina									
Lipsk a	264	19	245	10	1	9	3	14	201
b	236	20	216	10	1	9	2	13	173
miasto a	185	17	168	9	1	8	3	9	132
urban area b	175	18	157	9	1	8	2	8	123
wieś a	79	2	77	1	-	1	-	5	69
rural area b	61	2	59	1	-	1	-	5	50
gminy wiejskie rural gminas									
Nowinka a	228	13	215	1	-	5	-	5	199
b	202	13	189	2	-	5	-	5	171
Płaska a	258	11	247	1	-	5	-	8	230
b	242	11	231	1	-	5	-	10	211
Sztabin a	222	13	209	4	-	14	3	11	172
b	211	13	198	4	-	14	3	11	161
POWIAT BIAŁOSTOCKI .. a	9513	254	9259	433	48	401	57	284	7748
b	10343	255	10088	461	49	423	57	313	8449
w tym gminy przygra- niczne a	3117	102	3015	162	21	131	22	93	2454
of which border gminas b	3390	103	3287	173	22	141	23	103	2674
gminy miejsko- -wiejskie urban-rural gminas									
Czarna Białostocka a	697	27	670	38	6	18	3	18	545
b	751	25	726	35	6	21	3	22	590
miasto a	609	24	585	36	6	16	3	13	480
urban area b	658	22	636	33	6	17	3	16	523
wieś a	88	3	85	2	-	2	-	5	65
rural area b	93	3	90	2	-	4	-	6	67
Michałowó a	375	21	354	8	1	9	3	16	280
b	399	20	379	9	1	10	4	17	298
miasto a	226	19	207	7	1	5	2	6	172
urban area b	232	18	214	7	1	5	3	6	176
wieś a	149	2	147	1	-	4	1	10	108
rural area b	167	2	165	2	-	5	1	11	122

TABL. 1. PODMIOTY GOSPODARKI NARODOWEJ W REJESTRZE REGON WEDŁUG SEKTORÓW WŁASNOŚCI I WYBRANYCH FORM PRAWNYCH (cd.)

Stan w dniu 31 XII

ENTITIES OF THE NATIONAL ECONOMY IN THE REGON REGISTER BY OWNERSHIP SECTORS AND SELECTED LEGAL FORMS (cont.)

As of 31 XII

E. WOJEWÓDZTWO PODLASKIE (cd.)

E. PODLASKIE VOIVODSHIP (cont.)

WYSZCZEGÓLNIENIE SPECIFICATION a - 2009 b - 2010	Ogółem Grand total	Sektor Sector		Z ogółem Of grand total					
		publiczny public	prywatny private	spółki handlowe commercial companies		spółki cywilne civil law partnerships	spółdziel- nie co-oper- atives	fundacje stowarzy- szenia i or- ganizacje społeczne founda- tions, asso- ciations and social organiza- tions	osoby fizyczne prowadzą- ce działal- ność gos- podarczą natural persons conducting economic activity
				razem total	w tym z udziałem kapitału zagрани- cznego of which with foreign capital par- ticipation				
GRANICA POLSKO-BIAŁORUSKA (cd.) POLISH-BELARUSIAN BORDER (cont.)									
POWIAT BIAŁOSTOCKI (dok.) (cont.) gminy miejsko- -wiejskie (dok.) urban-rural gminas (cont.)									
Supraśl a	1196	27	1169	70	8	66	2	34	968
b	1327	31	1296	79	8	71	2	35	1074
miasto a	346	20	326	14	3	15	-	20	264
urban area b	389	21	368	16	3	15	-	21	298
wieś a	850	7	843	56	5	51	2	14	704
rural area b	938	10	928	63	5	56	2	14	776
Zabłudów a	528	15	513	31	3	22	7	12	416
b	579	15	564	33	3	22	7	16	458
miasto a	147	9	138	7	-	5	4	4	113
urban area b	164	9	155	7	-	4	4	7	128
wieś a	381	6	375	24	3	17	3	8	303
rural area b	415	6	409	26	3	18	3	9	330
gmina wiejska rural gmina									
Gródek a	321	12	309	15	3	16	7	13	245
b	334	12	322	17	4	17	7	13	254
POWIAT BIELSKI a	3533	170	3363	131	24	122	34	122	2825
b	3640	165	3475	134	24	130	36	124	2912
w tym gminy przygra- niczne a	2754	117	2637	114	19	101	29	85	2207
of which border gminas b	2816	112	2704	114	19	109	31	85	2259
gmina miejska urban gmina									
Bielsk Podlaski a	2171	93	2078	101	18	85	14	40	1777
b	2229	89	2140	102	18	91	15	40	1828
gminy wiejskie rural gminas									
Bielsk Podlaski a	271	5	266	5	1	7	7	23	211
b	267	5	262	4	1	7	8	23	207
Boćki a	176	10	166	2	-	3	3	12	135
b	176	9	167	2	-	3	3	12	135
Orla a	136	9	127	6	-	6	5	10	84
b	144	9	135	6	-	8	5	10	89
POWIAT HAJNOWSKI a	2888	147	2741	83	17	90	27	129	2254
b	2954	184	2770	85	17	95	27	131	2251
Gmina miejska Urban gmina									
Hajnówka a	1584	67	1517	43	6	64	10	49	1306
b	1683	107	1576	45	6	66	10	49	1346

TABL. 1. PODMIOTY GOSPODARKI NARODOWEJ W REJESTRZE REGON WEDŁUG SEKTORÓW WŁASNOŚCI I WYBRANYCH FORM PRAWNYCH (cd.)

Stan w dniu 31 XII

ENTITIES OF THE NATIONAL ECONOMY IN THE REGON REGISTER BY OWNERSHIP SECTORS AND SELECTED LEGAL FORMS (cont.)

As of 31 XII

E. WOJEWÓDZTWO PODLASKIE (cd.)

E. PODLASKIE VOIVODSHIP (cont.)

WYSZCZEGÓLNIENIE SPECIFICATION a - 2009 b - 2010	Ogółem Grand total	Sektor Sector		Z ogółem Of grand total					
		publiczny public	prywatny private	spółki handlowe commercial companies		spółki cywilne civil law partnerships	spółdziel- nie co-oper- atives	fundacje stowarzy- szenia i or- ganizacje społeczne founda- tions, asso- ciations and social organiza- tions	osoby fizyczne prowadzą- ce działal- ność gos- podarczą natural persons conducting economic activity
				razem total	w tym z udziałem kapitału zagrani- cznego of which with foreign capital par- ticipation				
GRANICA POLSKO-BIAŁORUSKA (cd.) POLISH-BELARUSIAN BORDER (cont.)									
POWIAT HAJNOWSKI (dok.) (cont.)									
Gmina miejsko-wiejska Urban-rural gmina									
Kleszczele a	149	10	139	7	2	8	1	11	101
b	139	9	130	7	2	8	1	11	92
miasto a	93	10	83	6	2	6	1	5	59
urban area b	89	9	80	6	2	6	1	5	56
wieś a	56	-	56	1	-	2	-	6	42
rural area b	50	-	50	1	-	2	-	6	36
Gminy wiejskie Rural gminas									
Białowieża a	210	20	190	8	3	2	1	19	154
b	209	20	189	8	3	2	1	19	150
Czeremcha a	140	9	131	2	1	-	-	6	104
b	129	7	122	2	1	-	-	6	93
Czyże a	85	7	78	-	-	3	2	7	58
b	80	7	73	-	-	3	2	7	53
Dubicze Cerkiewne a	136	10	126	1	-	-	1	6	97
b	132	10	122	1	-	-	1	7	91
Hajnówka a	228	6	222	7	1	4	2	10	173
b	244	6	238	7	1	4	2	11	188
Narew a	171	8	163	8	2	2	7	9	126
b	163	8	155	7	1	4	7	9	116
Narewka a	185	10	175	7	2	7	3	12	135
b	175	10	165	8	3	8	3	12	122
POWIAT SEJNEŃSKI a	1262	90	1172	32	6	56	9	66	973
b	1206	92	1114	31	6	57	9	67	905
Gmina miejska Urban gmina									
Sejny a	503	41	462	14	3	23	5	30	375
b	496	43	453	13	3	24	5	30	359
Gminy wiejskie Rural gminas									
Giby a	199	11	188	1	-	6	1	8	169
b	180	11	169	1	-	7	1	8	148
Krasnopol a	176	11	165	2	-	5	-	8	148
b	159	11	148	2	-	5	-	8	131
Puńsk ¹ a	217	20	197	15	3	15	3	11	149
b	209	20	189	15	3	14	3	11	142
Sejny a	167	7	160	-	-	7	-	9	132
b	162	7	155	-	-	7	-	10	125

¹ Gmina w strefie przygranicznej przy granicy polsko-rosyjskiej i polsko-białoruskiej.

¹ Gmina in the border area by the Polish-Russian and Polish-Belarusian border.

TABL. 1. PODMIOTY GOSPODARKI NARODOWEJ W REJESTRZE REGON WEDŁUG SEKTORÓW WŁASNOŚCI I WYBRANYCH FORM PRAWNYCH (cd.)

Stan w dniu 31 XII

ENTITIES OF THE NATIONAL ECONOMY IN THE REGON REGISTER BY OWNERSHIP SECTORS AND SELECTED LEGAL FORMS (cont.)

As of 31 XII

E. WOJEWÓDZTWO PODLASKIE (cd.)

E. PODLASKIE VOIVODSHIP (cont.)

WYSZCZEGÓLNIENIE SPECIFICATION a - 2009 b - 2010	Ogółem Grand total	Sektor Sector		Z ogółem Of grand total					
		publiczny public	prywatny private	spółki handlowe commercial companies		spółki cywilne civil law partnerships	spółdziel- nie co-oper- atives	fundacje stowarzy- szenia i or- ganizacje społeczne founda- tions, asso- ciations and social organiza- tions	osoby fizyczne prowadzą- ce działal- ność gos- podarczą natural persons conducting economic activity
				razem total	w tym z udziałem kapitału zagrani- cznego of which with foreign capital par- ticipation				
GRANICA POLSKO-BIAŁORUSKA (cd.) POLISH-BELARUSIAN BORDER (cont.)									
POWIAT SIEMIATYCKI ... a	2422	139	2283	59	8	79	23	117	1849
b	2564	139	2425	63	7	81	24	119	1964
w tym gminy przygra- niczne a	1876	99	1777	51	8	68	18	76	1450
of which border gminas b	1987	99	1888	53	7	70	18	77	1543
gmina miejska urban gmina									
Siemiatycze a	1195	48	1147	31	4	58	9	30	972
b	1269	48	1221	31	4	60	9	29	1037
gminy wiejskie rural gminas									
Działkowice a	94	10	84	2	-	3	1	9	65
b	94	10	84	2	-	3	1	9	65
Mielnik a	115	10	105	1	-	4	2	10	76
b	124	10	114	1	-	4	2	11	82
Milejczyce a	65	8	57	1	1	1	1	5	41
b	74	8	66	1	1	1	1	5	48
Nurzec-Stacja a	154	10	144	8	1	2	5	7	93
b	164	10	154	10	-	2	5	8	100
Siemiatycze a	253	13	240	8	2	-	-	15	203
b	262	13	249	8	2	-	-	15	211
POWIAT SOKÓLSKI a	3672	188	3484	108	13	93	32	178	2920
b	3703	190	3513	115	14	98	31	186	2902
w tym gminy przygra- niczne a	3544	179	3365	99	13	88	29	169	2830
of which border gminas b	3578	181	3397	106	14	93	29	177	2815
gminy miejsko- -wiejskie urban-rural gminas									
Dąbrowa Białostocka a	620	28	592	13	-	17	4	33	493
b	638	29	609	12	-	16	4	33	510
miasto a	438	22	416	12	-	15	3	13	353
urban area b	449	22	427	11	-	14	3	13	364
wieś a	182	6	176	1	-	2	1	20	140
rural area b	189	7	182	1	-	2	1	20	146
Krynki a	191	12	179	7	-	4	3	7	139
b	178	12	166	7	-	3	3	9	122
miasto a	155	12	143	6	-	4	3	6	109
urban area b	152	12	140	6	-	3	3	8	102
wieś a	36	-	36	1	-	-	-	1	30
rural area b	26	-	26	1	-	-	-	1	20
Sokółka a	1774	66	1708	63	11	53	11	64	1478
b	1813	67	1746	70	12	58	11	68	1483
miasto a	1507	60	1447	62	11	48	10	45	1248
urban area b	1548	61	1487	69	12	53	10	49	1255
wieś a	267	6	261	1	-	5	1	19	230
rural area b	265	6	259	1	-	5	1	19	228

TABL. 1. PODMIOTY GOSPODARKI NARODOWEJ W REJESTRZE REGON WEDŁUG SEKTORÓW WŁASNOŚCI I WYBRANYCH FORM PRAWNYCH (cd.)

Stan w dniu 31 XII

ENTITIES OF THE NATIONAL ECONOMY IN THE REGON REGISTER BY OWNERSHIP SECTORS AND SELECTED LEGAL FORMS (cont.)

As of 31 XII

E. WOJEWÓDZTWO PODLASKIE (dok.)

E. PODLASKIE VOIVODSHIP (cont.)

WYSZCZEGÓLNIENIE SPECIFICATION a - 2009 b - 2010	Ogółem Grand total	Sektor Sector		Z ogółem Of grand total					
		publiczny public	prywatny private	spółki handlowe commercial companies		spółki cywilne civil law partner- ships	spółdziel- nie co-oper- atives	fundacje stowarzy- szenia i or- ganizacje społeczne founda- tions, asso- ciations and social organiza- tions	osoby fizyczne prowadzą- ce działal- ność gos- podarczą natural persons conducting economic activity
				razem total	w tym z udziałem kapitału zagrani- cznego of which with foreign capital par- ticipation				

GRANICA POLSKO-BIAŁORUSKA (dok.) POLISH-BELARUSIAN BORDER (cont.)

POWIAT SOKÓLSKI (dok.) (cont.) gminy miejsko- -wiejskie (dok.) urban-rural gminas (cont.)										
Suchowola a	282	19	263	8	2	4	3	21	221	
b	292	19	273	8	2	4	3	22	229	
miasto a	170	15	155	7	1	3	2	6	135	
urban area b	179	15	164	7	1	3	2	7	142	
wieś a	112	4	108	1	1	1	1	15	86	
rural area b	113	4	109	1	1	1	1	15	87	
gminy wiejskie rural gminas										
Janów a	159	14	145	2	-	2	3	11	119	
b	159	14	145	2	-	2	3	11	118	
Kuźnica a	174	12	162	3	-	4	1	5	142	
b	172	11	161	3	-	5	1	5	140	
Nowy Dwór a	79	9	70	-	-	-	2	7	49	
b	80	9	71	-	-	1	2	8	47	
Sidra a	123	10	113	-	-	1	2	11	89	
b	108	10	98	1	-	-	2	11	73	
Szudziałowo a	142	9	133	3	-	3	-	10	100	
b	138	10	128	3	-	4	-	10	93	

F. WOJEWÓDZTWO MAZOWIECKIE

F. MAZOWIECKIE VOIVODSHIP

WYSZCZEGÓLNIENIE SPECIFICATION a - 2009 b - 2010	Ogółem Grand total	Sektor Sector		Z ogółem Of grand total					
		publiczny public	prywatny private	spółki handlowe commercial companies		spółki cywilne civil law partner- ships	spółdziel- nie co-oper- atives	fundacje stowarzy- szenia i or- ganizacje społeczne founda- tions, asso- ciations and social organiza- tions	osoby fizyczne prowadzą- ce działal- ność gos- podarczą natural persons conducting economic activity
				razem total	w tym z udziałem kapitału zagrani- cznego of which with foreign capital par- ticipation				
WOJEWÓDZTWO a	646696	12757	633939	82674	24334	52234	3156	16501	462544
VOIVODSHIP b	681012	12830	668182	89319	25594	53469	3151	17390	486952
w tym: of which:									
powiaty przygra- niczne a	2001	124	1877	57	5	77	24	90	1574
border powiats b	2145	125	2020	63	6	79	26	92	1693
gminy przygraniczne a	1826	114	1712	54	5	73	23	77	1438
border gminas b	1957	115	1842	60	6	75	24	79	1545

TABL. 1. PODMIOTY GOSPODARKI NARODOWEJ W REJESTRZE REGON WEDŁUG SEKTORÓW WŁASNOŚCI I WYBRANYCH FORM PRAWNYCH (cd.)

Stan w dniu 31 XII

ENTITIES OF THE NATIONAL ECONOMY IN THE REGON REGISTER BY OWNERSHIP SECTORS AND SELECTED LEGAL FORMS (cont.)

As of 31 XII

F. WOJEWÓDZTWO MAZOWIECKIE (dok.)

F. MAZOWIECKIE VOIVODSHIP (cont.)

WYSZCZEGÓLNIENIE SPECIFICATION	Ogółem Grand total	Sektor Sector		Z ogółem Of grand total						
		publiczny public	prywatny private	spółki handlowe commercial companies		spółki cywilne civil law partnerships	spółdziel- nie co-oper- atives	fundacje stowarzy- szenia i or- ganizacje społeczne founda- tions, asso- ciations and social organiza- tions	osoby fizyczne prowadzą- ce działal- ność gos- podarczą natural persons conducting economic activity	
				razem total	w tym z udziałem kapitału zagranic- znego of which with foreign capital par- ticipation					
a - 2009 b - 2010										
GRANICA POLSKO-BIAŁORUSKA POLISH-BELARUSIAN BORDER										
POWIAT ŁOSICKI	a	2001	124	1877	57	5	77	24	90	1574
	b	2145	125	2020	63	6	79	26	92	1693
w tym gminy przygra- niczne	a	1826	114	1712	54	5	73	23	77	1438
of which border gminas	b	1957	115	1842	60	6	75	24	79	1545
gmina miejsko- -wiejska urban-rural gmina										
Łosice	a	995	61	934	45	5	47	12	19	783
	b	1061	62	999	48	6	48	13	19	833
miasto	a	787	55	732	32	4	42	9	13	613
urban area	b	837	56	781	33	4	43	10	13	650
wieś	a	208	6	202	13	1	5	3	6	170
rural area	b	224	6	218	15	2	5	3	6	183
gminy wiejskie rural gminas										
Huszwle	a	127	9	118	2	-	4	2	12	95
	b	139	9	130	3	-	4	2	12	106
Platerów	a	216	18	198	2	-	2	3	18	168
	b	235	18	217	4	-	2	3	18	184
Sarnaki	a	257	16	241	3	-	12	2	18	198
	b	275	16	259	3	-	12	2	18	215
Stara Kornica	a	231	10	221	2	-	8	4	10	194
	b	247	10	237	2	-	9	4	12	207

G. WOJEWÓDZTWO LUBELSKIE

G. LUBELSKIE VOIVODSHIP

WYSZCZEGÓLNIENIE SPECIFICATION	Ogółem Grand total	Sektor Sector		Z ogółem Of grand total						
		publiczny public	prywatny private	spółki handlowe commercial companies		spółki cywilne civil law partnerships	spółdziel- nie co-oper- atives	fundacje stowarzy- szenia i or- ganizacje społeczne founda- tions, asso- ciations and social organiza- tions	osoby fizyczne prowadzą- ce działal- ność gos- podarczą natural persons conducting economic activity	
				razem total	w tym z udziałem kapitału zagranic- znego of which with foreign capital par- ticipation					
a - 2009 b - 2010										
WOJEWÓDZTWO	a	156180	5727	150453	8231	1008	9552	1164	5845	120987
VOIVODSHIP	b	164076	5727	158349	8752	1075	9719	1156	6101	127467
w tym: of which:										
powiaty przygra- niczne	a	53611	2418	51193	2069	275	2739	530	2254	41853
border powiats	b	56204	2422	53782	2195	301	2797	527	2343	43987
gminy przygraniczne border gminas	a	33980	1504	32476	1532	222	1734	351	1383	26295
	b	35514	1507	34007	1627	244	1775	348	1433	27530

TABL. 1. PODMIOTY GOSPODARKI NARODOWEJ W REJESTRZE REGON WEDŁUG SEKTORÓW WŁASNOŚCI I WYBRANYCH FORM PRAWNYCH (cd.)

Stan w dniu 31 XII

ENTITIES OF THE NATIONAL ECONOMY IN THE REGON REGISTER BY OWNERSHIP SECTORS AND SELECTED LEGAL FORMS (cont.)

As of 31 XII

G. WOJEWÓDZTWO LUBELSKIE (cd.)

G. LUBELSKIE VOIVODSHIP (cont.)

WYSZCZEGÓLNIENIE SPECIFICATION a - 2009 b - 2010	Ogółem Grand total	Sektor Sector		Z ogółem Of grand total					
		publiczny public	prywatny private	spółki handlowe commercial companies		spółki cywilne civil law partnerships	spółdziel- nie co-oper- atives	fundacje stowarzy- szenia i or- ganizacje społeczne founda- tions, asso- ciations and social organiza- tions	osoby fizyczne prowadzą- ce działal- ność gos- podarczą natural persons conducting economic activity
				razem total	w tym z udziałem kapitału zagrani- cznego of which with foreign capital par- ticipation				
GRANICA POLSKO-BIAŁORUSKA POLISH-BELARUSIAN BORDER									
POWIAT BIALSKI a	5781	289	5492	241	51	282	62	283	4426
b	6047	288	5759	265	55	286	61	295	4651
w tym gminy przygra- niczne a	5592	274	5318	241	51	273	60	268	4285
of which border gminas b	5844	273	5571	264	55	277	59	280	4497
gminy miejskie urban gminas									
Międzyrzec Podlaski ... a	1408	55	1353	60	12	84	8	29	1132
b	1467	55	1412	66	12	86	7	31	1182
Terespol a	356	21	335	22	5	21	2	9	269
b	371	21	350	25	6	20	2	9	281
gminy wiejskie rural gminas									
Biała Podlaska a	792	14	778	26	3	27	5	27	679
b	866	14	852	28	4	28	5	29	748
Janów Podlaski a	274	15	259	9	-	13	2	12	217
b	285	15	270	10	-	14	2	13	225
Kodeń a	135	11	124	7	2	6	6	12	81
b	137	11	126	7	2	5	6	12	84
Konstantynów a	195	11	184	7	3	7	4	9	153
b	197	11	186	8	3	7	4	10	153
Leśna Podlaska a	171	16	155	4	-	8	1	16	117
b	177	16	161	5	-	9	1	16	121
Łomazy a	219	11	208	10	3	7	4	15	165
b	235	11	224	15	4	8	4	16	173
Międzyrzec Podlaski ... a	465	14	451	9	1	16	2	31	388
b	466	12	454	9	1	14	2	33	391
Piszczac a	323	18	305	11	1	21	6	16	244
b	333	18	315	11	1	23	6	17	251
Rokitno a	97	8	89	8	2	5	2	11	55
b	103	8	95	8	2	5	2	11	61
Rossosz a	111	8	103	2	-	2	2	7	89
b	116	8	108	2	-	2	2	7	94
Stawątycze ¹ a	114	8	106	1	-	5	1	8	86
b	112	8	104	1	-	5	1	8	83
Sosnówka ¹ a	99	9	90	1	-	7	3	16	58
b	100	9	91	1	-	7	3	16	59
Terespol a	262	20	242	33	10	10	2	11	165
b	276	21	255	35	11	10	2	11	176
Tuczna a	110	8	102	1	-	8	3	12	72
b	111	8	103	1	-	8	3	12	74

¹ Gmina w strefie przygranicznej przy granicy polsko-białoruskiej i polsko-ukraińskiej.

¹ Gmina in the border area by the Polish-Belarusian and Polish-Ukrainian border.

TABL. 1. PODMIOTY GOSPODARKI NARODOWEJ W REJESTRZE REGON WEDŁUG SEKTORÓW WŁASNOŚCI I WYBRANYCH FORM PRAWNYCH (cd.)

Stan w dniu 31 XII

ENTITIES OF THE NATIONAL ECONOMY IN THE REGON REGISTER BY OWNERSHIP SECTORS AND SELECTED LEGAL FORMS (cont.)

As of 31 XII

G. WOJEWÓDZTWO LUBELSKIE (cd.)

G. LUBELSKIE VOIVODSHIP (cont.)

WYSZCZEGÓLNIENIE SPECIFICATION a - 2009 b - 2010	Ogółem Grand total	Sektor Sector		Z ogółem Of grand total						
		publiczny public	prywatny private	spółki handlowe commercial companies		spółki cywilne civil law partnerships	spółdziel- nie co-oper- atives	fundacje stowarzy- szenia i or- ganizacje społeczne founda- tions, asso- ciations and social organiza- tions	osoby fizyczne prowadzą- ce działal- ność gos- podarczą natural persons conducting economic activity	
				razem total	w tym z udziałem kapitału zagrani- cznego of which with foreign capital par- ticipation					
GRANICA POLSKO-BIAŁORUSKA (cd.) POLISH-BELARUSIAN BORDER (cont.)										
POWIAT BIAŁSKI (dok.) (cont.)										
gminy wiejskie (dok.) rural gminas (cont.)										
Wisznice	a 271	14	257	9	1	14	6	14	196	
	b 283	14	269	9	1	14	6	15	207	
Zalesie	a 190	13	177	21	8	12	1	13	119	
	b 209	13	196	23	8	12	1	14	134	
POWIAT CHEŁMSKI	a 3138	200	2938	101	13	78	57	141	2438	
	b 3352	198	3154	106	15	83	57	146	2601	
w tym gminy przygra- niczne	a 807	54	753	32	5	20	18	47	611	
of which border gminas	b 845	54	791	33	7	23	18	48	632	
gminy wiejskie rural gminas										
Dorohusk ¹	a 267	23	244	16	2	6	5	17	193	
	b 278	23	255	16	3	7	5	18	199	
Ruda-Huta ¹	a 142	10	132	6	2	3	3	6	109	
	b 156	10	146	7	2	4	3	5	119	
Sawin ¹	a 213	12	201	5	1	5	3	12	168	
	b 218	12	206	5	1	5	3	12	172	
Wierzbica ¹	a 185	9	176	5	-	6	7	12	141	
	b 193	9	184	5	1	7	7	13	142	
POWIAT PARCZEWSKI ..	a 2159	116	2043	69	10	123	32	125	1600	
	b 2305	116	2189	72	10	121	32	128	1739	
w tym gminy przygra- niczne	a 587	47	540	10	2	22	17	55	406	
of which border gminas	b 625	46	579	11	2	23	17	55	441	
gminy wiejskie rural gminas										
Dębowa Kłoda	a 212	9	203	5	1	9	6	15	165	
	b 228	9	219	6	1	9	6	15	180	
Jabłoń	a 157	20	137	1	-	3	3	16	97	
	b 165	19	146	1	-	3	3	16	106	
Podedwórze ¹	a 89	8	81	1	-	4	2	11	59	
	b 96	8	88	2	-	4	2	11	64	
Sosnowica ¹	a 129	10	119	3	1	6	6	13	85	
	b 136	10	126	2	1	7	6	13	91	
POWIAT WŁODAWSKI	a 2442	148	2294	80	12	101	33	121	1836	
	b 2604	147	2457	81	13	104	33	127	1980	
Gmina miejska Urban gmina										
Włodawa ¹	a 1277	72	1205	49	7	63	9	38	992	
	b 1321	72	1249	49	7	65	9	39	1029	

¹ Gmina w strefie przygranicznej przy granicy polsko-białoruskiej i polsko-ukraińskiej.

¹ Gmina in the border area by the Polish-Belarusian and Polish-Ukrainian border.

TABL. 1. PODMIOTY GOSPODARKI NARODOWEJ W REJESTRZE REGON WEDŁUG SEKTORÓW WŁASNOŚCI I WYBRANYCH FORM PRAWNYCH (cd.)

Stan w dniu 31 XII

ENTITIES OF THE NATIONAL ECONOMY IN THE REGON REGISTER BY OWNERSHIP SECTORS AND SELECTED LEGAL FORMS (cont.)

As of 31 XII

G. WOJEWÓDZTWO LUBELSKIE (cd.)

G. LUBELSKIE VOIVODSHIP (cont.)

WYSZCZEGÓLNIENIE SPECIFICATION a - 2009 b - 2010	Ogółem Grand total	Sektor Sector		Z ogółem Of grand total					
		publiczny public	prywatny private	spółki handlowe commercial companies		spółki cywilne civil law partnerships	spółdziel- nie co-oper- atives	fundacje stowarzy- szenia i or- ganizacje społeczne founda- tions, asso- ciations and social organiza- tions	osoby fizyczne prowadzą- ce działal- ność gos- podarczą natural persons conducting economic activity
				razem total	w tym z udziałem kapitału zagrani- cznego of which with foreign capital par- ticipation				
GRANICA POLSKO-BIAŁORUSKA (dok.) POLISH-BELARUSIAN BORDER (cont.)									
POWIAT WŁODAWSKI (dok.) (cont.)									
Gminy wiejskie Rural gminas									
Hanna ¹	a 131	9	122	5	1	4	3	10	90
	b 141	9	132	6	1	4	3	10	99
Hańsk ¹	a 161	11	150	7	2	3	4	8	125
	b 170	11	159	8	2	3	4	8	132
Stary Brus ¹	a 94	7	87	2	-	4	3	11	65
	b 104	7	97	2	-	4	3	11	75
Urszulin ¹	a 189	14	175	2	-	3	2	18	137
	b 212	14	198	2	-	4	2	19	157
Włodawa ¹	a 325	12	313	8	2	19	5	13	238
	b 367	11	356	7	2	19	5	14	279
Wola Uhruska ¹	a 157	14	143	6	-	4	3	16	106
	b 173	14	159	6	1	4	3	17	121
Wyryki ¹	a 108	9	99	1	-	1	4	7	83
	b 116	9	107	1	-	1	4	9	88
MIASTO NA PRAWACH POWIATU CITY WITH POWIAT STATUS									
BIAŁA PODLASKA	a 5183	128	5055	462	76	359	29	125	3938
	b 5424	127	5297	491	82	377	29	129	4125
GRANICA POLSKO-UKRAIŃSKA POLISH-UKRAINIAN BORDER									
POWIAT BIALSKI	a 5781	289	5492	241	51	282	62	283	4426
	b 6047	288	5759	265	55	286	61	295	4651
w tym gminy przygra- niczne of which border gminas	a 213	17	196	2	-	12	4	24	144
	b 212	17	195	2	-	12	4	24	142
gminy wiejskie rural gminas									
Sławatycze ¹	a 114	8	106	1	-	5	1	8	86
	b 112	8	104	1	-	5	1	8	83
Sosnówka ¹	a 99	9	90	1	-	7	3	16	58
	b 100	9	91	1	-	7	3	16	59
POWIAT BIŁGORAJSKI ...	a 6823	298	6525	158	11	429	62	267	5443
	b 7206	297	6909	179	14	441	63	281	5767
w tym gminy przygra- niczne of which border gminas	a 133	12	121	2	1	7	4	8	97
	b 146	12	134	7	2	8	4	8	104

¹ Gmina w strefie przygranicznej przy granicy polsko-białoruskiej i polsko-ukraińskiej.

¹ Gmina in the border area by the Polish-Belarusian and Polish-Ukrainian border.

TABL. 1. PODMIOTY GOSPODARKI NARODOWEJ W REJESTRZE REGON WEDŁUG SEKTORÓW WŁASNOŚCI I WYBRANYCH FORM PRAWNYCH (cd.)

Stan w dniu 31 XII

ENTITIES OF THE NATIONAL ECONOMY IN THE REGON REGISTER BY OWNERSHIP SECTORS AND SELECTED LEGAL FORMS (cont.)

As of 31 XII

G. WOJEWÓDZTWO LUBELSKIE (cd.)

G. LUBELSKIE VOIVODSHIP (cont.)

WYSZCZEGÓLNIENIE SPECIFICATION a - 2009 b - 2010	Ogółem Grand total	Sektor Sector		Z ogółem Of grand total						
		publiczny public	prywatny private	spółki handlowe commercial companies		spółki cywilne civil law partnerships	spółdziel- nie co-oper- atives	fundacje stowarzy- szenia i or- ganizacje społeczne founda- tions, asso- ciations and social organiza- tions	osoby fizyczne prowadzą- ce działal- ność gos- podarczą natural persons conducting economic activity	
				razem total	w tym z udziałem kapitału zagrani- cznego of which with foreign capital par- ticipation					
GRANICA POLSKO-UKRAIŃSKA (cd.) POLISH-UKRAINIAN BORDER (cont.)										
POWIAT BIŁGORAJSKI (dok.) (cont.) gmina wiejska rural gmina										
Obsza a	133	12	121	2	1	7	4	8	97	
b	146	12	134	7	2	8	4	8	104	
POWIAT CHEŁMSKI	3138	200	2938	101	13	78	57	141	2438	
b	3352	198	3154	106	15	83	57	146	2601	
w tym gminy przygra- niczne of which border gminas	2909	186	2723	93	13	71	55	130	2269	
b	3113	184	2929	99	15	76	55	135	2423	
gminy wiejskie rural gminas										
Białopole a	129	9	120	2	-	4	5	10	86	
b	139	9	130	3	-	4	5	11	92	
Chełm a	729	33	696	28	4	13	6	16	616	
b	826	31	795	29	4	16	6	16	706	
Dorohusk ¹ a	267	23	244	16	2	6	5	17	193	
b	278	23	255	16	3	7	5	18	199	
Dubienka a	88	13	75	1	-	2	2	9	59	
b	89	13	76	1	-	2	2	9	59	
Kamień a	156	9	147	2	-	2	2	6	130	
b	169	10	159	2	-	1	2	7	140	
Leśniowice a	143	10	133	9	4	5	3	6	105	
b	165	10	155	11	4	5	3	6	123	
Rejowiec a	241	15	226	5	-	6	6	5	196	
b	253	14	239	5	-	6	6	6	207	
Rejowiec Fabryczny a	134	10	124	2	-	8	2	12	91	
b	131	10	121	3	-	6	2	12	87	
Ruda-Huta ¹ a	142	10	132	6	2	3	3	6	109	
b	156	10	146	7	2	4	3	5	119	
Sawin ¹ a	213	12	201	5	1	5	3	12	168	
b	218	12	206	5	1	5	3	12	172	
Siedliszcze a	234	16	218	8	-	5	4	9	184	
b	238	16	222	8	-	5	4	9	183	
Wierzbica ¹ a	185	9	176	5	-	6	7	12	141	
b	193	9	184	5	1	7	7	13	142	
Wojstawice a	135	8	127	1	-	2	3	5	107	
b	143	8	135	1	-	3	3	6	111	
Żmudź a	113	9	104	3	-	4	4	5	84	
b	115	9	106	3	-	5	4	5	83	

¹ Gmina w strefie przygranicznej przy granicy polsko-białoruskiej i polsko-ukraińskiej.

¹ Gmina in the border area by the Polish-Belarusian and Polish-Ukrainian border.

TABL. 1. PODMIOTY GOSPODARKI NARODOWEJ W REJESTRZE REGON WEDŁUG SEKTORÓW WŁASNOŚCI I WYBRANYCH FORM PRAWNYCH (cd.)

Stan w dniu 31 XII

ENTITIES OF THE NATIONAL ECONOMY IN THE REGON REGISTER BY OWNERSHIP SECTORS AND SELECTED LEGAL FORMS (cont.)

As of 31 XII

G. WOJEWÓDZTWO LUBELSKIE (cd.)

G. LUBELSKIE VOIVODSHIP (cont.)

WYSZCZEGÓLNIENIE SPECIFICATION a - 2009 b - 2010	Ogółem Grand total	Sektor Sector		Z ogółem Of grand total						
		publiczny public	prywatny private	spółki handlowe commercial companies		spółki cywilne civil law partnerships	spółdziel- nie co-oper- atives	fundacje stowarzy- szenia i or- ganizacje społeczne founda- tions, asso- ciations and social organiza- tions	osoby fizyczne prowadzą- ce działal- ność gos- podarczą natural persons conducting economic activity	
				razem total	w tym z udziałem kapitału zagrani- cznego of which with foreign capital par- ticipation					
GRANICA POLSKO-UKRAIŃSKA (cd.) POLISH-UKRAINIAN BORDER (cont.)										
POWIAT HRUBIESZOW- SKI	a	4000	184	3816	74	9	232	50	170	3132
	b	4179	192	3987	79	9	232	49	180	3271
Gmina miejska Urban gmina										
Hrubieszów	a	1992	83	1909	55	6	144	14	43	1583
	b	2057	91	1966	57	6	146	13	44	1627
Gminy wiejskie Rural gminas										
Dołhobyczów	a	253	19	234	5	2	8	5	17	185
	b	268	19	249	5	2	8	5	17	199
Horodło	a	222	16	206	-	-	16	5	11	164
	b	239	16	223	1	-	16	5	13	176
Hrubieszów	a	421	11	410	1	1	18	5	27	340
	b	455	11	444	1	1	17	5	31	371
Mircze	a	308	14	294	1	-	12	6	21	241
	b	325	14	311	2	-	11	6	23	255
Trzeszczany	a	197	9	188	3	-	5	6	10	154
	b	210	9	201	3	-	5	6	10	164
Uchanie	a	171	9	162	4	-	10	3	16	123
	b	185	9	176	4	-	10	3	17	135
Werbkowice	a	436	23	413	5	-	19	6	25	342
	b	440	23	417	6	-	19	6	25	344
POWIAT KRASNOSTAW- SKI	a	3406	211	3195	91	13	137	47	164	2637
	b	3564	212	3352	92	13	139	46	169	2768
w tym gminy przygra- niczne of which border gminas	a	203	12	191	5	-	6	3	14	159
	b	208	13	195	6	-	6	3	14	162
gmina wiejska rural gmina										
Siennica Różana	a	203	12	191	5	-	6	3	14	159
	b	208	13	195	6	-	6	3	14	162
POWIAT ŁĘCZYŃSKI	a	2890	164	2726	123	10	166	25	135	2201
	b	3038	165	2873	130	12	170	25	143	2315
w tym gminy przygra- niczne of which border gminas	a	299	17	282	9	-	12	5	19	231
	b	312	17	295	9	-	14	5	20	240
gmina wiejska rural gmina										
Cyców	a	299	17	282	9	-	12	5	19	231
	b	312	17	295	9	-	14	5	20	240

TABL. 1. PODMIOTY GOSPODARKI NARODOWEJ W REJESTRZE REGON WEDŁUG SEKTORÓW WŁASNOŚCI I WYBRANYCH FORM PRAWNYCH (cd.)

Stan w dniu 31 XII

ENTITIES OF THE NATIONAL ECONOMY IN THE REGON REGISTER BY OWNERSHIP SECTORS AND SELECTED LEGAL FORMS (cont.)

As of 31 XII

G. WOJEWÓDZTWO LUBELSKIE (cd.)

G. LUBELSKIE VOIVODSHIP (cont.)

WYSZCZEGÓLNIENIE SPECIFICATION a - 2009 b - 2010	Ogółem Grand total	Sektor Sector		Z ogółem Of grand total					
		publiczny public	prywatny private	spółki handlowe commercial companies		spółki cywilne civil law partnerships	spółdziel- nie co-oper- atives	fundacje stowarzy- szenia i or- ganizacje społeczne founda- tions, asso- ciations and social organiza- tions	osoby fizyczne prowadzą- ce działal- ność gos- podarczą natural persons conducting economic activity
				razem total	w tym z udziałem kapitału zagrani- cznego of which with foreign capital par- ticipation				
GRANICA POLSKO-UKRAIŃSKA (cd.) POLISH-UKRAINIAN BORDER (cont.)									
POWIAT PARCZEWSKI .. a	2159	116	2043	69	10	123	32	125	1600
b	2305	116	2189	72	10	121	32	128	1739
w tym gminy przygra- niczne a	218	18	200	4	1	10	8	24	144
of which border gminas b	232	18	214	4	1	11	8	24	155
gminy wiejskie rural gminas									
Podewórze ¹ a	89	8	81	1	-	4	2	11	59
b	96	8	88	2	-	4	2	11	64
Sosnowica ¹ a	129	10	119	3	1	6	6	13	85
b	136	10	126	2	1	7	6	13	91
POWIAT TOMASZOWSKI a	6449	248	6201	173	14	374	46	234	5188
b	6700	246	6454	180	16	379	46	242	5401
Gmina miejska Urban gmina									
Tomaszów Lubelski a	3031	68	2963	102	9	225	14	61	2509
b	3111	69	3042	105	11	226	14	62	2578
Gmina miejsko-wiejska Urban-rural gminas									
Łaszczów ² a	308	19	289	7	-	9	4	9	251
b	321	19	302	8	-	9	4	9	259
miasto a	x	x	x	x	x	x	x	x	x
urban area b	153	12	141	5	-	4	3	5	120
wieś a	308	19	289	7	-	9	4	9	251
rural area b	168	7	161	3	-	5	1	4	139
Tyszowce a	387	21	366	4	-	12	2	18	318
b	389	21	368	4	-	12	2	19	318
miasto a	221	16	205	4	-	11	2	6	175
urban area b	224	16	208	4	-	11	2	7	176
wieś a	166	5	161	-	-	1	-	12	143
rural area b	165	5	160	-	-	1	-	12	142
Gminy wiejskie Rural gminas									
Bełzec a	168	8	160	6	1	8	1	9	130
b	190	8	182	6	1	10	1	10	148
Jarczów a	166	12	154	3	-	8	2	15	114
b	169	12	157	3	-	8	2	15	115
Krynice a	174	11	163	1	-	9	3	11	131
b	179	11	168	1	-	9	3	11	136
Lubycza Królewska a	346	19	327	19	1	32	7	17	238
b	354	17	337	18	1	32	7	17	249
Rachanie a	287	15	272	4	-	11	3	10	237
b	297	15	282	6	-	11	3	11	242

¹ Gmina w strefie przygranicznej przy granicy polsko-białoruskiej i polsko-ukraińskiej ² Do 31 XII 2009 r. gmina wiejska.

¹ Gmina in the border area by the Polish-Belarusian and Polish-Ukrainian border. ² Until 31 XII 2009 rural gmina.

TABL. 1. PODMIOTY GOSPODARKI NARODOWEJ W REJESTRZE REGON WEDŁUG SEKTORÓW WŁASNOŚCI I WYBRANYCH FORM PRAWNYCH (cd.)

Stan w dniu 31 XII

ENTITIES OF THE NATIONAL ECONOMY IN THE REGON REGISTER BY OWNERSHIP SECTORS AND SELECTED LEGAL FORMS (cont.)

As of 31 XII

G. WOJEWÓDZTWO LUBELSKIE (cd.)

G. LUBELSKIE VOIVODSHIP (cont.)

WYSZCZEGÓLNIENIE SPECIFICATION a - 2009 b - 2010	Ogółem Grand total	Sektor Sector		Z ogółem Of grand total						
		publiczny public	prywatny private	spółki handlowe commercial companies		spółki cywilne civil law partner- ships	spółdziel- nie co-oper- atives	fundacje stowarzy- szenia i or- ganizacje społeczne founda- tions, asso- ciations and social organiza- tions	osoby fizyczne prowadzą- ce działal- ność gos- podarczą natural persons conducting economic activity	
				razem total	w tym z udziałem kapitału zagrani- cznego of which with foreign capital par- ticipation					
GRANICA POLSKO-UKRAIŃSKA (cd.) POLISH-UKRAINIAN BORDER (cont.)										
POWIAT TOMASZOW- SKI (dok.) (cont.)										
Gminy wiejskie (dok.) Rural gminas (cont.)										
Susiec	a 439	18	421	4	2	20	-	23	357	
	b 447	18	429	5	2	20	-	24	362	
Tarnawatka	a 175	11	164	3	1	4	3	12	139	
	b 186	10	176	3	1	4	3	13	149	
Telatyn	a 205	8	197	4	-	9	3	16	146	
	b 224	8	216	4	-	9	3	16	165	
Tomaszów Lubelski	a 574	27	547	11	-	25	2	16	483	
	b 636	27	609	12	-	27	2	17	539	
Ulhówek	a 189	11	178	5	-	2	2	17	135	
	b 197	11	186	5	-	2	2	18	141	
POWIAT WŁODAWSKI	a 2442	148	2294	80	12	101	33	121	1836	
	b 2604	147	2457	81	13	104	33	127	1980	
Gmina miejska Urban gmina										
Włodawa ¹	a 1277	72	1205	49	7	63	9	38	992	
	b 1321	72	1249	49	7	65	9	39	1029	
Gminy wiejskie Rural gminas										
Hanna ¹	a 131	9	122	5	1	4	3	10	90	
	b 141	9	132	6	1	4	3	10	99	
Hańsk ¹	a 161	11	150	7	2	3	4	8	125	
	b 170	11	159	8	2	3	4	8	132	
Stary Brus ¹	a 94	7	87	2	-	4	3	11	65	
	b 104	7	97	2	-	4	3	11	75	
Urszulin ¹	a 189	14	175	2	-	3	2	18	137	
	b 212	14	198	2	-	4	2	19	157	
Włodawa ¹	a 325	12	313	8	2	19	5	13	238	
	b 367	11	356	7	2	19	5	14	279	
Wola Uhruska ¹	a 157	14	143	6	-	4	3	16	106	
	b 173	14	159	6	1	4	3	17	121	
Wyryki ¹	a 108	9	99	1	-	1	4	7	83	
	b 116	9	107	1	-	1	4	9	88	
POWIAT ZAMOJSKI	a 5757	226	5531	120	13	198	45	314	4705	
	b 6052	226	5826	125	13	203	45	324	4951	
w tym gminy przygra- niczne	a 600	42	558	6	1	17	7	64	445	
of which border gminas	b 626	42	584	5	1	17	7	64	468	

¹ Gmina w strefie przygranicznej przy granicy polsko-białoruskiej i polsko-ukraińskiej.

¹ Gmina in the border area by the Polish-Belarusian and Polish-Ukrainian border.

TABL. 1. PODMIOTY GOSPODARKI NARODOWEJ W REJESTRZE REGON WEDŁUG SEKTORÓW WŁASNOŚCI I WYBRANYCH FORM PRAWNYCH (cd.)

Stan w dniu 31 XII

ENTITIES OF THE NATIONAL ECONOMY IN THE REGON REGISTER BY OWNERSHIP SECTORS AND SELECTED LEGAL FORMS (cont.)

As of 31 XII

G. WOJEWÓDZTWO LUBELSKIE (dok.)

G. LUBELSKIE VOIVODSHIP (cont.)

WYSZCZEGÓLNIENIE SPECIFICATION a - 2009 b - 2010	Ogółem Grand total	Sektor Sector		Z ogółem Of grand total						
		publiczny public	prywatny private	spółki handlowe commercial companies		spółki cywilne civil law partnerships	spółdziel- nie co-oper- atives	fundacje stowarzy- szenia i or- ganizacje społeczne founda- tions, asso- ciations and social organiza- tions	osoby fizyczne prowadzą- ce działal- ność gos- podarczą natural persons conducting economic activity	
				razem total	w tym z udziałem kapitału zagrani- cznego of which with foreign capital par- ticipation					
GRANICA POLSKO-UKRAIŃSKA (dok.) POLISH-UKRAINIAN BORDER (cont.)										
POWIAT ZAMOJSKI (dok.) (cont.) gminy wiejskie rural gminas										
Grabowiec a	165	17	148	2	-	3	2	21	118	
b	173	17	156	2	-	3	2	20	126	
Komarów-Osada a	246	12	234	2	1	8	3	22	190	
b	255	12	243	2	1	8	3	23	197	
Miączyn a	189	13	176	2	-	6	2	21	137	
b	198	13	185	1	-	6	2	21	145	
MIASTO NA PRAWACH POWIATU CITY WITH POWIAT STATUS										
CHEŁM a	5583	206	5377	377	43	260	42	175	4309	
b	5733	208	5525	395	49	262	41	179	4418	

H. WOJEWÓDZTWO PODKARPACKIE

H. PODKARPACKIE VOIVODSHIP

WYSZCZEGÓLNIENIE SPECIFICATION a - 2009 b - 2010	Ogółem Grand total	Sektor Sector		Z ogółem Of grand total					
		publiczny public	prywatny private	spółki handlowe commercial companies		spółki cywilne civil law partnerships	spółdziel- nie co-oper- atives	fundacje stowarzy- szenia i or- ganizacje społeczne founda- tions, asso- ciations and social organiza- tions	osoby fizyczne prowadzą- ce działal- ność gos- podarczą natural persons conducting economic activity
				razem total	w tym z udziałem kapitału zagrani- cznego of which with foreign capital par- ticipation				
WOJEWÓDZTWO a	144999	6031	138968	7004	913	9360	730	5608	112263
VOIVODSHIP b	152618	6086	146532	7452	974	9495	731	5866	118618
w tym: of which:									
powiaty przygra- a	35342	1763	33579	1299	199	1914	214	1595	27265
niczne b	36970	1770	35200	1370	218	1937	214	1667	28576
border powiats									
gminy przygraniczne a	30962	1530	29432	1221	186	1760	191	1414	23685
border gminas b	32273	1536	30737	1284	205	1782	191	1474	24715
GRANICA POLSKO-UKRAIŃSKA POLISH-UKRAINIAN BORDER									
POWIAT BIESZCZADZKI a	2047	94	1953	51	6	39	6	103	1693
b	2159	93	2066	49	6	42	7	106	1795
Gmina miejsko-wiejska Urban-rural gmina									
Ustrzyki Dolne a	1531	69	1462	44	6	36	6	74	1251
b	1621	68	1553	43	6	39	7	77	1333

TABL. 1. PODMIOTY GOSPODARKI NARODOWEJ W REJESTRZE REGON WEDŁUG SEKTORÓW WŁASNOŚCI I WYBRANYCH FORM PRAWNYCH (cd.)

Stan w dniu 31 XII

ENTITIES OF THE NATIONAL ECONOMY IN THE REGON REGISTER BY OWNERSHIP SECTORS AND SELECTED LEGAL FORMS (cont.)

As of 31 XII

H. WOJEWÓDZTWO PODKARPACKIE (cd.)

H. PODKARPACKIE VOIVODSHIP (cont.)

WYSZCZEGÓLNIENIE SPECIFICATION a - 2009 b - 2010	Ogółem Grand total	Sektor Sector		Z ogółem Of grand total						
		publiczny public	prywatny private	spółki handlowe commercial companies		spółki cywilne civil law partner- ships	spółdziel- nie co-oper- atives	fundacje stowarzy- szenia i or- ganizacje społeczne founda- tions, asso- ciations and social organiza- tions	osoby fizyczne prowadzą- ce działal- ność gos- podarczą natural persons conducting economic activity	
				razem total	w tym z udziałem kapitału zagrani- cznego of which with foreign capital par- ticipation					
GRANICA POLSKO-UKRAIŃSKA (cd.) POLISH-UKRAINIAN BORDER (cont.)										
POWIAT BIESZCZADZKI (dok.) (cont.)										
Gmina miejsko-wiejska Urban-rural gmina										
Ustrzyki Dolne (dok.) (cont.)										
miasto a	999	53	946	32	3	28	5	42	797	
urban area b	1064	52	1012	29	3	30	6	45	858	
wieś a	532	16	516	12	3	8	1	32	454	
rural area b	557	16	541	14	3	9	1	32	475	
Gminy wiejskie Rural gminas										
Czarna a	163	10	153	4	-	2	-	13	129	
b	185	10	175	3	-	2	-	13	151	
Lutowiska a	353	15	338	3	-	1	-	16	313	
b	353	15	338	3	-	1	-	16	311	
POWIAT BRZOZOWSKI ..										
a	3454	185	3269	63	10	118	18	134	2858	
b	3687	186	3501	70	10	118	18	142	3069	
w tym gmina przygra- niczna a	404	20	384	3	-	4	2	26	345	
of which border gmina b	410	20	390	2	-	2	2	27	353	
gmina wiejska rural gmina										
Dydnia a	404	20	384	3	-	4	2	26	345	
b	410	20	390	2	-	2	2	27	353	
POWIAT JAROSŁAWSKI										
a	8078	344	7734	287	42	602	65	307	6217	
b	8396	348	8048	306	43	619	65	329	6447	
Gminy miejskie Urban gminas										
Jarosław a	4395	168	4227	186	26	427	29	108	3312	
b	4497	168	4329	198	29	442	29	111	3370	
Radymno a	393	24	369	21	2	34	5	6	290	
b	403	23	380	21	2	35	5	8	293	
Gminy wiejskie Rural gminas										
Chłopice a	169	13	156	2	-	2	2	13	131	
b	184	14	170	3	-	3	2	15	141	
Jarosław a	621	13	608	17	3	33	3	26	517	
b	672	14	658	19	2	32	3	31	560	
Laszki a	250	14	236	10	3	10	10	24	173	
b	265	14	251	10	3	11	10	24	187	

TABL. 1. PODMIOTY GOSPODARKI NARODOWEJ W REJESTRZE REGON WEDŁUG SEKTORÓW WŁASNOŚCI I WYBRANYCH FORM PRAWNYCH (cd.)

Stan w dniu 31 XII

ENTITIES OF THE NATIONAL ECONOMY IN THE REGON REGISTER BY OWNERSHIP SECTORS AND SELECTED LEGAL FORMS (cont.)

As of 31 XII

H. WOJEWÓDZTWO PODKARPACKIE (cd.)

H. PODKARPACKIE VOIVODSHIP (cont.)

WYSZCZEGÓLNIENIE SPECIFICATION a - 2009 b - 2010	Ogółem Grand total	Sektor Sector		Z ogółem Of grand total					
		publiczny public	prywatny private	spółki handlowe commercial companies		spółki cywilne civil law partnerships	spółdziel- nie co-oper- atives	fundacje stowarzy- szenia i or- ganizacje społeczne founda- tions, asso- ciations and social organiza- tions	osoby fizyczne prowadzą- ce działal- ność gos- podarczą natural persons conducting economic activity
				razem total	w tym z udziałem kapitału zagrani- cznego of which with foreign capital par- ticipation				
GRANICA POLSKO-UKRAIŃSKA (cd.) POLISH-UKRAINIAN BORDER (cont.)									
POWIAT JAROSŁAWSKI (dok.) (cont.)									
Gminy wiejskie Rural gminas									
Pawłosiów a	496	21	475	13	3	28	2	18	410
b	524	22	502	13	2	29	2	21	430
Pruchnik a	274	15	259	3	-	13	2	18	216
b	304	15	289	3	-	14	2	18	245
Radymno a	443	32	411	11	5	8	5	32	341
b	469	33	436	12	5	8	5	34	363
Rokietnica a	157	12	145	1	-	6	-	9	122
b	162	12	150	1	-	6	-	11	124
Rożwienica a	255	12	243	8	-	4	2	23	200
b	271	13	258	7	-	4	2	24	215
Wiązownica a	625	20	605	15	-	37	5	30	505
b	645	20	625	19	-	35	5	32	519
POWIAT LESKI a	2509	124	2385	61	10	85	8	125	2030
b	2630	124	2506	62	10	86	8	126	2132
Gmina miejsko-wiejska Urban-rural gmina									
Lesko a	1080	62	1018	34	7	31	5	49	861
b	1100	61	1039	32	7	32	5	50	876
miasto a	706	52	654	24	5	25	5	34	534
urban area b	714	51	663	23	5	26	5	35	536
wieś a	374	10	364	10	2	6	-	15	327
rural area b	386	10	376	9	2	6	-	15	340
Gminy wiejskie Rural gminas									
Baligród a	286	11	275	4	-	7	1	13	244
b	307	11	296	5	-	7	1	13	261
Cisna a	263	11	252	2	1	14	-	16	212
b	276	12	264	2	1	14	-	16	222
Olszanica a	357	16	341	12	2	12	1	26	278
b	380	16	364	12	2	12	1	26	300
Solina a	523	24	499	9	-	21	1	21	435
b	567	24	543	11	-	21	1	21	473
POWIAT LUBACZOWSKI a	2867	178	2689	75	11	98	29	171	2232
b	3069	179	2890	79	10	96	30	176	2404
Gmina miejska Urban gmina									
Lubaczów a	983	62	921	41	5	44	11	49	743
b	1041	62	979	41	4	44	12	52	792

TABL. 1. PODMIOTY GOSPODARKI NARODOWEJ W REJESTRZE REGON WEDŁUG SEKTORÓW WŁASNOŚCI I WYBRANYCH FORM PRAWNYCH (cd.)

Stan w dniu 31 XII

ENTITIES OF THE NATIONAL ECONOMY IN THE REGON REGISTER BY OWNERSHIP SECTORS AND SELECTED LEGAL FORMS (cont.)

As of 31 XII

H. WOJEWÓDZTWO PODKARPACKIE (cd.)

H. PODKARPACKIE VOIVODSHIP (cont.)

WYSZCZEGÓLNIENIE SPECIFICATION a - 2009 b - 2010	Ogółem Grand total	Sektor Sector		Z ogółem Of grand total					
		publiczny public	prywatny private	spółki handlowe commercial companies		spółki cywilne civil law partnerships	spółdziel- nie co-oper- atives	fundacje stowarzy- szenia i or- ganizacje społeczne founda- tions, asso- ciations and social organiza- tions	osoby fizyczne prowadzą- ce działal- ność gos- podarczą natural persons conducting economic activity
				razem total	w tym z udziałem kapitału zagrani- cznego of which with foreign capital par- ticipation				
GRANICA POLSKO-UKRAIŃSKA (cd.) POLISH-UKRAINIAN BORDER (cont.)									
POWIAT LUBACZOWSKI (dok.) (cont.)									
Gminy miejsko-wiejskie Urban-rural gminas									
Cieszanów a	297	19	278	7	1	9	2	26	225
b	316	20	296	9	1	9	2	26	238
miasto a	123	9	114	5	1	5	1	13	88
urban area b	129	9	120	7	1	5	1	13	89
wieś a	174	10	164	2	-	4	1	13	137
rural area b	187	11	176	2	-	4	1	13	149
Narol a	403	22	381	6	1	6	5	24	330
b	422	22	400	6	1	5	5	24	349
miasto a	161	10	151	4	-	1	4	8	132
urban area b	167	10	157	4	-	1	4	8	138
wieś a	242	12	230	2	1	5	1	16	198
rural area b	255	12	243	2	1	4	1	16	211
Oleszyce a	370	25	345	8	1	19	3	18	285
b	391	25	366	9	1	19	3	19	300
miasto a	218	19	199	5	-	15	3	7	162
urban area b	232	19	213	5	-	15	3	8	172
wieś a	152	6	146	3	1	4	-	11	123
rural area b	159	6	153	4	1	4	-	11	128
Gminy wiejskie Rural gminas									
Horyniec-Zdrój a	221	13	208	8	1	5	4	13	174
b	242	13	229	8	1	5	4	13	191
Lubaczów a	316	15	301	4	2	10	1	19	259
b	351	15	336	4	2	9	1	20	292
Stary Dzików a	158	11	147	1	-	1	3	11	129
b	169	11	158	2	-	1	3	11	139
Wielkie Oczy a	119	11	108	-	-	4	-	11	87
b	137	11	126	-	-	4	-	11	103
POWIAT PRZEMYSKI a	3517	184	3333	83	17	116	28	199	2784
b	3686	184	3502	91	18	120	28	217	2906
Gminy wiejskie Rural gminas									
Bircza a	330	21	309	8	2	6	2	26	260
b	339	22	317	8	2	6	2	26	266
Dubiecko a	370	28	342	7	-	15	3	24	282
b	380	27	353	8	-	15	3	27	288
Fredropol a	202	20	182	2	1	3	-	20	145
b	210	20	190	2	-	4	-	25	145
Krasiczyn a	346	9	337	7	2	11	2	4	301
b	363	9	354	9	4	13	2	5	313

TABL. 1. PODMIOTY GOSPODARKI NARODOWEJ W REJESTRZE REGON WEDŁUG SEKTORÓW WŁASNOŚCI I WYBRANYCH FORM PRAWNYCH (dok.)

Stan w dniu 31 XII

ENTITIES OF THE NATIONAL ECONOMY IN THE REGON REGISTER BY OWNERSHIP SECTORS AND SELECTED LEGAL FORMS (cont.)

As of 31 XII

H. WOJEWÓDZTWO PODKARPACKIE (dok.)

H. PODKARPACKIE VOIVODSHIP (cont.)

WYSZCZEGÓLNIENIE SPECIFICATION a - 2009 b - 2010	Ogółem Grand total	Sektor Sector		Z ogółem Of grand total					
		publiczny public	prywatny private	spółki handlowe commercial companies		spółki cywilne civil law partnerships	spółdziel- nie co-oper- atives	fundacje stowarzy- szenia i or- ganizacje społeczne founda- tions, asso- ciations and social organiza- tions	osoby fizyczne prowadzą- ce działal- ność gos- podarczą natural persons conducting economic activity
				razem total	w tym z udziałem kapitału zagrani- cznego of which with foreign capital par- ticipation				
GRANICA POLSKO-UKRAIŃSKA (dok.) POLISH-UKRAINIAN BORDER (cont.)									
POWIAT PRZEMYSKI (dok.) (cont.)									
Gminy wiejskie (dok.) Rural gminas (cont.)									
Krzywca a	216	12	204	1	-	3	1	13	179
b	240	12	228	1	-	3	1	15	201
Medyka a	277	13	264	16	2	13	3	20	203
b	292	14	278	18	2	13	3	20	213
Orły a	384	17	367	5	1	16	6	25	303
b	407	16	391	5	1	16	6	28	324
Przemysł a	618	24	594	17	7	21	4	21	513
b	663	24	639	18	7	22	4	21	553
Stubno a	181	12	169	6	1	4	1	18	135
b	181	12	169	7	1	4	1	17	134
Żurawica a	593	28	565	14	1	24	6	28	463
b	611	28	583	15	1	24	6	33	469
POWIAT SANOCKI a	6571	268	6303	262	29	399	27	284	5066
b	6955	268	6687	275	32	397	25	295	5404
w tym gminy przygra- niczne of which border gminas	a 5241	200	5041	244	26	359	20	211	3999
b	5535	200	5335	257	29	358	18	217	4259
gmina miejska urban gmina									
Sanok a	3663	152	3511	202	17	303	16	116	2740
b	3817	152	3665	212	20	301	14	120	2871
gmina miejsko- -wiejska urban-rural gmina									
Zagórz a	700	23	677	22	3	28	1	37	549
b	763	23	740	22	3	29	1	37	606
miasto a	368	16	352	18	3	22	1	16	271
urban area b	397	16	381	18	3	22	1	16	296
wieś a	332	7	325	4	-	6	-	21	278
rural area b	366	7	359	4	-	7	-	21	310
gminy wiejskie rural gminas									
Sanok a	795	17	778	17	5	25	3	50	651
b	872	17	855	20	5	26	3	52	722
Tyrawa Wołoska a	83	8	75	3	1	3	-	8	59
b	83	8	75	3	1	2	-	8	60
MIASTO NA PRAWACH POWIATU CITY WITH POWIAT STATUS									
PRZEMYŚL a	6299	386	5913	417	74	457	33	272	4385
b	6388	388	6000	438	89	459	33	276	4419

TABL. 2. SPÓŁKI HANDLOWE W REJESTRZE REGON WEDŁUG WYBRANYCH FORM PRAWNYCH

Stan w dniu 31 XII

COMMERCIAL COMPANIES IN THE REGON REGISTER BY SELECTED LEGAL FORMS

As of 31 XII

A. WEDŁUG WOJEWÓDZTW
A. BY VOIVODSHIPS

WYSZCZEGÓLNIENIE SPECIFICATION	Ogółem Grand total	Spółki kapitałowe Companies			Spółki osobowe Partnerships				
		razem total	akcyjne joint stock	z ograniczoną odpowiedzialnością limited liability	razem total	partnerskie professional partnerships	jawne unlimited partnerships	komandytowe limited partnerships	komandytowo- akcyjne joint stock- limited partnerships
a - 2009 b - 2010 c - 2009 = 100									
OGÓŁEM TOTAL									
OGÓŁEM	a 128866	113460	4325	109135	15406	572	12217	2268	349
GRAND TOTAL	b 138085	121397	4548	116849	16688	611	12654	2923	500
	c 107,2	107,0	105,2	107,1	108,3	106,8	103,6	128,9	143,3
w tym gminy przygraniczne	a 5470	4351	117	4234	1119	39	1031	48	1
of which border gminas	b 5757	4602	115	4487	1155	38	1062	54	1
	c 105,2	105,8	98,3	106,0	103,2	97,4	103,0	112,5	100,0
WOJEWÓDZTWO POMORSKIE POMORSKIE VOIVODSHIP									
Razem	a 20929	18924	749	18175	2005	93	1625	242	45
Total	b 22027	19826	773	19053	2201	98	1688	331	84
	c 105,2	104,8	103,2	104,8	109,8	105,4	103,9	136,8	186,7
w tym gminy przygraniczne	a 25	21	-	21	4	-	4	-	-
of which border gminas	b 27	22	-	22	5	-	5	-	-
	c 108,0	104,8	-	104,8	125,0	-	125,0	-	-
WOJEWÓDZTWO WARMIŃSKO-MAZURSKIE WARMINSKO-MAZURSKIE VOIVODSHIP									
Razem	a 5749	4796	129	4667	953	34	866	51	2
Total	b 6043	5085	134	4951	958	35	854	65	4
	c 105,1	106,0	103,9	106,1	100,5	102,9	98,6	127,5	200,0
w tym gminy przygraniczne	a 1572	1303	27	1276	269	8	249	12	-
of which border gminas	b 1639	1369	26	1343	270	8	247	15	-
	c 104,3	105,1	96,3	105,3	100,4	100,0	99,2	125,0	-
WOJEWÓDZTWO PODLASKIE PODLASKIE VOIVODSHIP									
Razem	a 4279	3127	104	3023	1152	61	1030	61	-
Total	b 4492	3298	105	3193	1194	62	1063	69	-
	c 105,0	105,5	101,0	105,6	103,6	101,6	103,2	113,1	-
w tym gminy przygraniczne	a 1066	785	31	754	281	10	261	10	-
of which border gminas	b 1120	834	30	804	286	10	266	10	-
	c 105,1	106,2	96,8	106,6	101,8	100,0	101,9	100,0	-
WOJEWÓDZTWO MAZOWIECKIE MAZOWIECKIE VOIVODSHIP									
Razem	a 82674	74467	2861	71606	8207	203	5975	1740	289
Total	b 89319	80243	3059	77184	9076	230	6226	2231	389
	c 108,0	107,8	106,9	107,8	110,6	113,3	104,2	128,2	134,6
w tym gminy przygraniczne	a 54	41	1	40	13	-	13	-	-
of which border gminas	b 60	46	1	45	14	-	13	1	-
	c 111,1	112,2	100,0	112,5	107,7	-	100,0	-	-
WOJEWÓDZTWO LUBELSKIE LUBELSKIE VOIVODSHIP									
Razem	a 8231	6650	247	6403	1581	89	1418	70	4
Total	b 8752	7069	239	6830	1683	95	1482	93	13
	c 106,3	106,3	96,8	106,7	106,5	106,7	104,5	132,9	325,0
w tym gminy przygraniczne	a 1532	1244	31	1213	288	8	270	10	-
of which border gminas	b 1627	1318	30	1288	309	8	290	11	-
	c 106,2	105,9	96,8	106,2	107,3	100,0	107,4	110,0	-
WOJEWÓDZTWO PODKARPACKIE PODKARPACKIE VOIVODSHIP									
Razem	a 7004	5496	235	5261	1508	92	1303	104	9
Total	b 7452	5876	238	5638	1576	91	1341	134	10
	c 106,4	106,9	101,3	107,2	104,5	98,9	102,9	128,8	111,1
w tym gminy przygraniczne	a 1221	957	27	930	264	13	234	16	1
of which border gminas	b 1284	1013	28	985	271	12	241	17	1
	c 105,2	105,9	103,7	105,9	102,7	92,3	103,0	106,3	100,0

TABL. 2. SPÓŁKI HANDLOWE W REJESTRZE REGON WEDŁUG WYBRANYCH FORM PRAWNYCH (dok.)

Stan w dniu 31 XII

COMMERCIAL COMPANIES IN THE REGON REGISTER BY SELECTED LEGAL FORMS (cont.)

As of 31 XII

B. W GMINACH PRZYGRANICZNYCH WEDŁUG ODCINKÓW GRANIC
B. IN BORDER GMINAS BY BORDERS SECTIONS

WYSZCZEGÓLNIENIE SPECIFICATION	Ogółem Grand total	Spółki kapitałowe Companies			Spółki osobowe Partnerships					
		razem total	akcyjne joint stock	z ograniczoną odpowiedzialnością limited liability	razem total	partnerskie professional partnerships	jawne unlimited partnerships	komandytowe limited partnerships	komandytowo-akcyjne joint stock-limited partnerships	
a - 2009 b - 2010 c - 2009 = 100										
OGÓŁEM¹	a	5470	4351	117	4234	1119	39	1031	48	1
GRAND TOTAL¹	b	5757	4602	115	4487	1155	38	1062	54	1
	c	105,2	105,8	98,3	106,0	103,2	97,4	103,0	112,5	100,0
GRANICA POLSKO-ROSYJSKA POLISH-RUSSIAN BORDER										
Razem gminy przygraniczne	a	2015	1641	43	1598	374	15	343	16	-
Total border gminas	b	2110	1731	41	1690	379	15	345	19	-
w województwach: in voivodships:	c	104,7	105,5	95,3	105,8	101,3	100,0	100,6	118,8	-
Pomorskim	a	25	21	-	21	4	-	4	-	-
Pomorskie	b	27	22	-	22	5	-	5	-	-
	c	108,0	104,8	-	104,8	125,0	-	125,0	-	-
Warmińsko-mazurskim	a	1572	1303	27	1276	269	8	249	12	-
Warmińsko-Mazurskie	b	1639	1369	26	1343	270	8	247	15	-
	c	104,3	105,1	96,3	105,3	100,4	100,0	99,2	125,0	-
Podlaskim ²	a	418	317	16	301	101	7	90	4	-
Podlaskie ²	b	444	340	15	325	104	7	93	4	-
	c	106,2	107,3	93,8	108,0	103,0	100,0	103,3	100,0	-
GRANICA POLSKO-BIAŁORUSKA POLISH-BELARUSIAN BORDER										
Razem gminy przygraniczne	a	1542	1213	34	1179	329	7	313	9	-
Total border gminas	b	1631	1286	33	1253	345	7	326	12	-
w województwach: in voivodships:	c	105,8	106,0	97,1	106,3	104,9	100,0	104,2	133,3	-
Podlaskim ²	a	663	482	15	467	181	3	172	6	-
Podlaskie ²	b	691	508	15	493	183	3	174	6	-
	c	104,2	105,4	100,0	105,6	101,1	100,0	101,2	100,0	-
Mazowieckim	a	54	41	1	40	13	-	13	-	-
Mazowieckie	b	60	46	1	45	14	-	13	1	-
	c	111,1	112,2	100,0	112,5	107,7	-	100,0	-	-
Lubelskim ³	a	825	690	18	672	135	4	128	3	-
Lubelskie ³	b	880	732	17	715	148	4	139	5	-
	c	106,7	106,1	94,4	106,4	109,6	100,0	108,6	166,7	-
GRANICA POLSKO-UKRAIŃSKA POLISH-UKRAINIAN BORDER										
Razem gminy przygraniczne	a	2046	1609	42	1567	437	18	395	23	1
Total border gminas	b	2151	1700	42	1658	451	17	410	23	1
w województwach: in voivodships:	c	105,1	105,7	100,0	105,8	103,2	94,4	103,8	100,0	100,0
Lubelskim ³	a	825	652	15	637	173	5	161	7	-
Lubelskie ³	b	867	687	14	673	180	5	169	6	-
	c	105,1	105,4	93,3	105,7	104,0	100,0	105,0	85,7	-
Podkarpackim	a	1221	957	27	930	264	13	234	16	1
Podkarpackie	b	1284	1013	28	985	271	12	241	17	1
	c	105,2	105,9	103,7	105,9	102,7	92,3	103,0	106,3	100,0

¹ Sumy składników są wyższe od wielkości ogółem o dane dla gmin leżących w wspólnej strefie przygranicznej przy granicy polsko-rosyjskiej, polsko-białoruskiej i polsko-ukraińskiej. ² W tym ujęto gminę Puńsk, która leży we wspólnej strefie przygranicznej przy granicy polsko-rosyjskiej i polsko-białoruskiej. ³ W tym ujęto dane dla 16 gmin, które leżą we wspólnej strefie przygranicznej przy granicy polsko-białoruskiej i polsko-ukraińskiej.

¹ The sums of components are higher than the total value by the data for gminas lying in the common border area by the Polish-Russian, Polish-Belarusian and Polish-Ukrainian border. ² Including the gmina of Puńsk, which lies in the common border area by the Polish-Russian and Polish-Belarusian border. ³ Including the data for 16 gminas which lie in the commonborder area by the Polish-Belarusian and Polish-Ukrainian border.

TABL. 3. PODMIOTY GOSPODARKI NARODOWEJ W REJESTRZE REGON WEDŁUG WYBRANYCH SEKCJI POLSKIEJ KLASYFIKACJI DZIAŁALNOŚCI

Stan w dniu 31 XII

ENTITIES OF THE NATIONAL ECONOMY IN THE REGON REGISTER BY SELECTED SECTIONS OF THE POLISH CLASSIFICATION OF ACTIVITIES

As of 31 XII

A. WEDŁUG WOJEWÓDZTW

A. BY VOIVODSHIPS

WYSZCZEGÓLNIENIE SPECIFICATION a - 2009 b - 2010 c - 2009 = 100	Ogółem Grand total	W tym Of which								
		rolnictwo, leśnictwo, łowiectwo i rybactwo agriculture, forestry and fishing	przemysł industry		budo- wnictwo construc- tion	handel; naprawa pojazdów samocho- dowych ^Δ trade; repair of motor vehicles ^Δ	zakwate- rowanie i gastro- nomia ^Δ accom- modation and catering ^Δ	transport i gospo- darka magazy- nowa transport- ation and storage	działal- ność profesjo- nalna, na- ukowa i technicz- na profes- sional, scientific and technical activities	admini- strowanie i działal- ność wspiera- jąca ^Δ adminis- trative and support service activities
			razem total	w tym przetwó- stwo prze- mysłowe of which manufac- turing						
OGÓŁEM TOTAL										
OGÓŁEM	a 1401536	33522	131219	124804	159877	393609	41961	102233	128779	34259
GRAND TOTAL	b 1468812	35170	138293	130906	168117	404684	44355	103107	138019	37366
	c 104,8	104,9	105,4	104,9	105,2	102,8	105,7	100,9	107,2	109,1
w tym gminy przygra- niczne	a 131000	6175	11288	10595	14316	38068	4305	8891	7629	2350
of which border gminas	b 135169	6245	11742	10972	15136	38429	4416	8865	8038	2563
	c 103,2	101,1	104,0	103,6	105,7	100,9	102,6	99,7	105,4	109,1
WOJEWÓDZTWO POMORSKIE POMORSKIE VOIVODSHIP										
Razem	a 249262	5396	28611	27372	31391	60473	13103	17759	20220	5271
Total	b 260202	5692	29442	28084	32600	62442	13730	18028	21654	5691
	c 104,4	105,5	102,9	102,6	103,9	103,3	104,8	101,5	107,1	108,0
w tym gminy przygra- niczne	a 916	76	72	63	75	158	363	22	18	11
of which border gminas	b 959	73	76	67	82	159	379	23	18	12
	c 104,7	96,1	105,6	106,3	109,3	100,6	104,4	104,5	100,0	109,1
WOJEWÓDZTWO WARMIŃSKO-MAZURSKIE WARMIŃSKO-MAZURSKIE VOIVODSHIP										
Razem	a 114821	4951	9908	9277	13626	28848	3264	7445	7507	2376
Total	b 119028	5216	10467	9759	14074	29141	3356	7462	7990	2626
	c 103,7	105,4	105,6	105,2	103,3	101,0	102,8	100,2	106,4	110,5
w tym gminy przygra- niczne	a 35263	1556	3150	2954	3720	8712	985	2154	1931	687
of which border gminas	b 36443	1623	3269	3062	3867	8762	990	2200	2029	789
	c 103,3	104,3	103,8	103,7	104,0	100,6	100,5	102,1	105,1	114,8
WOJEWÓDZTWO PODLASKIE PODLASKIE VOIVODSHIP										
Razem	a 89578	3633	7986	7564	10842	25836	2023	7111	6657	1589
Total	b 91876	3582	8246	7802	11400	26102	2089	6989	6957	1695
	c 102,6	98,6	103,3	103,1	105,1	101,0	103,3	98,3	104,5	106,7
w tym gminy przygra- niczne	a 28053	1541	2951	2797	3237	7720	793	2073	1756	482
of which border gminas	b 28023	1447	2946	2777	3271	7590	790	1915	1796	500
	c 99,9	93,9	99,8	99,3	101,1	98,3	99,6	92,4	102,3	103,7
WOJEWÓDZTWO MAZOWIECKIE MAZOWIECKIE VOIVODSHIP										
Razem	a 646696	12031	57163	54431	69076	184341	15214	48043	72656	19880
Total	b 681012	13025	60715	57421	71800	190449	16407	48435	78032	21586
	c 105,3	108,3	106,2	105,5	103,9	103,3	107,8	100,8	107,4	108,6
w tym gminy przygra- niczne	a 1826	154	151	143	238	535	35	128	96	30
of which border gminas	b 1957	173	176	166	253	553	38	130	102	39
	c 107,2	112,3	116,6	116,1	106,3	103,4	108,6	101,6	106,3	130,0
WOJEWÓDZTWO LUBELSKIE LUBELSKIE VOIVODSHIP										
Razem	a 156180	4159	13095	12317	17667	49682	4275	11461	10941	2943
Total	b 164076	4238	14031	13166	19235	50922	4476	11570	11789	3320
	c 105,1	101,9	107,1	106,9	108,9	102,5	104,7	101,0	107,8	112,8
w tym gminy przygra- niczne	a 33980	1477	2609	2418	3862	11115	920	2523	1830	594
of which border gminas	b 35514	1519	2763	2547	4195	11364	960	2581	1985	640
	c 104,5	102,8	105,9	105,3	108,6	102,2	104,3	102,3	108,5	107,7
WOJEWÓDZTWO PODKARPACKIE PODKARPACKIE VOIVODSHIP										
Razem	a 144999	3352	14456	13843	17275	44429	4082	10414	10798	2200
Total	b 152618	3417	15392	14674	19008	45628	4297	10623	11597	2448
	c 105,3	101,9	106,5	106,0	110,0	102,7	105,3	102,0	107,4	111,3
w tym gminy przygra- niczne	a 30962	1371	2355	2220	3184	9828	1209	1991	1998	546
of which border gminas	b 32273	1410	2512	2353	3468	10001	1259	2016	2108	583
	c 104,2	102,8	106,7	106,0	108,9	101,8	104,1	101,3	105,5	106,8

TABL. 3. PODMIOTY GOSPODARKI NARODOWEJ W REJESTRZE REGON WEDŁUG WYBRANYCH SEKCJI POLSKIEJ KLASYFIKACJI DZIAŁALNOŚCI (cd.)

Stan w dniu 31 XII

ENTITIES OF THE NATIONAL ECONOMY IN THE REGON REGISTER BY SELECTED SECTIONS OF THE POLISH CLASSIFICATION OF ACTIVITIES (cont.)

As of 31 XII

B. W GMINACH PRZYGRANICZNYCH WEDŁUG ODCINKÓW GRANIC

B. IN BORDER GMINAS BY BORDERS SECTIONS

WYSZCZEGÓLNIENIE SPECIFICATION a - 2009 b - 2010 c - 2009 = 100	Ogółem Grand total	W tym Of which								
		rolnictwo, leśnictwo, łowiectwo i rybactwo agriculture, forestry and fishing	przemysł industry		budo- wnictwo construc- tion	handel; naprawa pojazdów samocho- dowych ^Δ trade; repair of motor vehicles ^Δ	zakwate- rowanie i gastro- nomia ^Δ accom- modation and catering ^Δ	transport i gospo- darka magazy- nowa transporta- tion and storage	działal- ność profesjo- nalna, na- ukowa i technicz- na profes- sional, scientific and technical activities	admini- strowanie i działal- ność wspiera- jąca ^Δ adminis- trative and support service activities
			razem total	w tym przetwórstwo prze- mysłowe of which manufac- turing						
OGÓŁEM¹	a 131000	6175	11288	10595	14316	38068	4305	8891	7629	2350
GRAND TOTAL¹	b 135169	6245	11742	10972	15136	38429	4416	8865	8038	2563
	c 103,2	101,1	104,0	103,6	105,7	100,9	102,6	99,7	105,4	109,1
GRANICA POLSKO-ROSYJSKA POLISH-RUSSIAN BORDER										
Razem gminy przygranicz- ne	a 45008	1814	3988	3727	4729	11573	1589	3015	2644	877
Total border gminas	b 46040	1880	4115	3840	4871	11525	1605	2974	2710	978
w województwach: in voivodships:	c 102,3	103,6	103,2	103,0	103,0	99,6	101,0	98,6	102,5	111,5
Pomorskim	a 916	76	72	63	75	158	363	22	18	11
Pomorskie	b 959	73	76	67	82	159	379	23	18	12
	c 104,7	96,1	105,6	106,3	109,3	100,6	104,4	104,5	100,0	109,1
Warmińsko-mazurskim	a 35263	1556	3150	2954	3720	8712	985	2154	1931	687
Warmińsko-Mazurskie	b 36443	1623	3269	3062	3867	8762	990	2200	2029	789
	c 103,3	104,3	103,8	103,7	104,0	100,6	100,5	102,1	105,1	114,8
Podlaskim ²	a 8829	182	766	710	934	2703	241	839	695	179
Podlaskie ²	b 8638	184	770	711	922	2604	236	751	663	177
	c 97,8	101,1	100,5	100,1	98,7	96,3	97,9	89,5	95,4	98,9
GRANICA POLSKO-BIAŁORUSKA POLISH-BELARUSIAN BORDER										
Razem gminy przygranicz- ne	a 35878	2266	3461	3275	4264	10053	985	2547	1988	628
Total border gminas	b 36893	2200	3571	3355	4482	10165	1003	2517	2128	692
w województwach: in voivodships:	c 102,8	97,1	103,2	102,4	105,1	101,1	101,8	98,8	107,0	110,2
Podlaskim ²	a 19441	1375	2201	2102	2321	5096	561	1247	1077	303
Podlaskie ²	b 19594	1280	2193	2081	2372	5055	563	1177	1146	324
	c 100,8	93,1	99,6	99,0	102,2	99,2	100,4	94,4	106,4	106,9
Mazowieckim	a 1826	154	151	143	238	535	35	128	96	30
Mazowieckie	b 1957	173	176	166	253	553	38	130	102	39
	c 107,2	112,3	116,6	116,1	106,3	103,4	108,6	101,6	106,3	130,0
Lubelskim ³	a 14611	737	1109	1030	1705	4422	389	1172	815	295
Lubelskie ³	b 15342	747	1202	1108	1857	4557	402	1210	880	329
	c 105,0	101,4	108,4	107,6	108,9	103,1	103,3	103,2	108,0	111,5
GRANICA POLSKO-UKRAIŃSKA POLISH-UKRAINIAN BORDER										
Razem gminy przygranicz- ne	a 54011	2358	4181	3909	5814	17567	1887	3530	3160	906
Total border gminas	b 56338	2440	4429	4115	6320	17901	1962	3579	3366	962
w województwach: in voivodships:	c 104,3	103,5	105,9	105,3	108,7	101,9	104,0	101,4	106,5	106,2
Lubelskim ³	a 23049	987	1826	1689	2630	7739	678	1539	1162	360
Lubelskie ³	b 24065	1030	1917	1762	2852	7900	703	1563	1258	379
	c 104,4	104,4	105,0	104,3	108,4	102,1	103,7	101,6	108,3	105,3
Podkarpackim	a 30962	1371	2355	2220	3184	9828	1209	1991	1998	546
Podkarpackie	b 32273	1410	2512	2353	3468	10001	1259	2016	2108	583
	c 104,2	102,8	106,7	106,0	108,9	101,8	104,1	101,3	105,5	106,8

¹ Sumy składników są wyższe od wielkości ogółem o dane dla gmin leżących we wspólnej strefie przygranicznej przy granicy polsko-rosyjskiej, polsko-białoruskiej i polsko-ukraińskiej. ² W tym ujęto gminę Puńsk, która leży we wspólnej strefie przygranicznej przy granicy polsko-rosyjskiej i polsko-białoruskiej. ³ W tym ujęto dane dla 16 gmin, które leżą we wspólnej strefie przygranicznej przy granicy polsko-białoruskiej i polsko-ukraińskiej.

¹ The sums of components are higher than the total value by the data for gminas lying in the common border area by the Polish-Russian, Polish-Belarusian and Polish-Ukrainian border. ² Including the gmina of Puńsk, which lies in the common border area by the Polish-Russian and Polish-Belarusian border. ³ Including the data for 16 gminas which lie in the commonborder area by the Polish-Belarusian and Polish-Ukrainian border.

TABL. 3. PODMIOTY GOSPODARKI NARODOWEJ W REJESTRZE REGON WEDŁUG WYBRANYCH SEKCJI POLSKIEJ KLASYFIKACJI DZIAŁALNOŚCI (cd.)

Stan w dniu 31 XII

ENTITIES OF THE NATIONAL ECONOMY IN THE REGON REGISTER BY SELECTED SECTIONS OF THE POLISH CLASSIFICATION OF ACTIVITIES (cont.)

As of 31 XII

C. WOJEWÓDZTWO POMORSKIE

C. POMORSKIE VOIVODSHIP

WYSZCZEGÓLNIENIE SPECIFICATION a - 2009 b - 2010	Ogółem Grand total	W tym Of which								
		rolnictwo, leśnictwo, łowiectwo i rybactwo agriculture, forestry and fishing	przemysł industry		budo- wnictwo construc- tion	handel; naprawa pojazdów samocho- dowych ^Δ trade; repair of motor vehicles ^Δ	zakwate- rowanie i gastro- nomia ^Δ accom- modation and catering ^Δ	transport i gospo- darka magazy- nowa transport- ation and storage	działal- ność profesjo- nalna, nau- kowa i technicz- na profes- sional, scientific and technical activities	admini- strowanie i działal- ność wspiera- jąca ^Δ adminis- trative and support service activities
			razem total	w tym przetwó- rstwo prze- mysłowe of which manufac- turing						
WOJEWÓDZTWO a	249262	5396	28611	27372	31391	60473	13103	17759	20220	5271
VOIVODSHIP b	260202	5692	29442	28084	32600	62442	13730	18028	21654	5691
w tym: of which:										
powiaty przygranicz- a	3744	175	474	449	451	859	698	184	144	63
border powiats b	3880	186	457	431	470	891	743	177	148	69
gminy przygraniczne a	916	76	72	63	75	158	363	22	18	11
border gminas b	959	73	76	67	82	159	379	23	18	12
GRANICA POLSKO-ROSYJSKA POLISH-RUSSIAN BORDER										
POWIAT NOWODWOR- a	3744	175	474	449	451	859	698	184	144	63
SKI b	3880	186	457	431	470	891	743	177	148	69
w tym gminy przygra- a	916	76	72	63	75	158	363	22	18	11
niczne b	959	73	76	67	82	159	379	23	18	12
of which border gminas										
gmina miejska										
urban gmina										
Krynica Morska a	480	43	17	13	16	82	246	9	4	8
b	481	40	16	12	17	83	247	8	3	7
gmina wiejska										
rural gmina										
Sztutowo a	436	33	55	50	59	76	117	13	14	3
b	478	33	60	55	65	76	132	15	15	5

D. WOJEWÓDZTWO WARMIŃSKO-MAZURSKIE

D. WARMIŃSKO-MAZURSKIE VOIVODSHIP

WYSZCZEGÓLNIENIE SPECIFICATION a - 2009 b - 2010	Ogółem Grand total	W tym Of which								
		rolnictwo, leśnictwo, łowiectwo i rybactwo agriculture, forestry and fishing	przemysł industry		budo- wnictwo construc- tion	handel; naprawa pojazdów samocho- dowych ^Δ trade; repair of motor vehicles ^Δ	zakwate- rowanie i gastro- nomia ^Δ accom- modation and catering ^Δ	transport i gospo- darka magazy- nowa transport- ation and storage	działal- ność profesjo- nalna, nau- kowa i technicz- na profes- sional, scientific and technical activities	admini- strowanie i działal- ność wspiera- jąca ^Δ adminis- trative and support service activities
			razem total	w tym przetwó- rstwo prze- mysłowe of which manufac- turing						
WOJEWÓDZTWO a	114821	4951	9908	9277	13626	28848	3264	7445	7507	2376
VOIVODSHIP b	119028	5216	10467	9759	14074	29141	3356	7462	7990	2626
w tym: of which:										
powiaty przygranicz- a	41773	1874	3714	3493	4459	10332	1258	2512	2293	858
border powiats b	43122	1959	3871	3631	4635	10375	1258	2551	2407	977
gminy przygraniczne a	35263	1556	3150	2954	3720	8712	985	2154	1931	687
border gminas b	36443	1623	3269	3062	3867	8762	990	2200	2029	789

TABL. 3. PODMIOTY GOSPODARKI NARODOWEJ W REJESTRZE REGON WEDŁUG WYBRANYCH SEKCJI POLSKIEJ KLASYFIKACJI DZIAŁALNOŚCI (cd.)

Stan w dniu 31 XII

ENTITIES OF THE NATIONAL ECONOMY IN THE REGON REGISTER BY SELECTED SECTIONS OF THE POLISH CLASSIFICATION OF ACTIVITIES (cont.)

As of 31 XII

D. WOJEWÓDZTWO WARMIŃSKO-MAZURSKIE (cd.)

D. WARMIŃSKO-MAZURSKIE VOIVODSHIP (cont.)

WYSZCZEGÓLNIENIE SPECIFICATION		Ogółem Grand total	W tym Of which								
			rolnictwo, leśnictwo, łowiectwo i rybactwo agriculture, forestry and fishing	przemysł industry		budo- wnictwo construc- tion	handel; naprawa pojazdów samocho- dowych ^Δ trade; repair of motor vehicles ^Δ	zakwate- rowanie i gastro- nomia ^Δ accom- modation and catering ^Δ	transport i gospo- darka magazy- nowa transporta- tion and storage	działal- ność profesjo- nalna, na- ukowa i technicz- na profes- sional, scientific and technical activities	admini- strowanie i działal- ność wspiera- jąca ^Δ adminis- trative and support service activities
				razem total	w tym przetwór- stwo prze- mysłowe of which manufac- turing						
GRANICA POLSKO-ROSYJSKA POLISH-RUSSIAN BORDER											
POWIAT BARTOSZYCKI	a	3738	196	296	274	391	997	99	233	161	72
	b	3922	210	309	284	444	1004	99	241	161	89
Gminy miejskie Urban gminas											
Bartoszyce	a	2181	46	159	151	198	627	64	159	122	41
	b	2242	47	159	150	217	625	60	159	120	48
Górowo Iławeckie	a	349	10	20	17	31	61	6	15	12	5
	b	370	11	20	17	34	60	9	18	11	7
Gminy miejsko-wiejskie Urban-rural gminas											
Biszynek	a	293	25	21	19	54	88	7	14	7	4
	b	314	33	22	20	59	92	4	12	8	6
miasto	a	149	10	11	10	32	43	4	5	3	3
urban area	b	156	10	10	9	36	46	2	5	4	4
wieś	a	144	15	10	9	22	45	3	9	4	1
rural area	b	158	23	12	11	23	46	2	7	4	2
Sępólno	a	270	29	24	21	41	64	6	10	6	7
	b	294	33	30	25	45	66	7	10	6	7
miasto	a	149	7	12	10	16	37	6	5	5	6
urban area	b	168	8	17	14	19	37	7	7	4	6
wieś	a	121	22	12	11	25	27	-	5	1	1
rural area	b	126	25	13	11	26	29	-	3	2	1
Gminy wiejskie Rural gminas											
Bartoszyce	a	450	56	54	49	51	112	13	25	11	13
	b	500	58	59	54	67	121	15	28	12	18
Górowo Iławeckie	a	195	30	18	17	16	45	3	10	3	2
	b	202	28	19	18	22	40	4	14	4	3
POWIAT BRANIEWSKI	a	2844	234	216	193	250	710	81	95	124	48
	b	2922	236	218	193	268	723	79	99	122	52
Gmina miejska Urban gmina											
Braniewo	a	1542	35	105	96	129	398	45	48	89	28
	b	1600	41	109	99	141	403	44	50	88	31
Gminy miejsko-wiejskie Urban-rural gminas											
Frombork	a	271	23	21	19	24	53	16	12	11	6
	b	280	20	23	21	30	58	17	10	11	7
miasto	a	232	15	21	19	18	44	15	7	11	4
urban area	b	247	13	23	21	24	50	16	5	11	7
wieś	a	39	8	-	-	6	9	1	5	-	2
rural area	b	33	7	-	-	6	8	1	5	-	-

TABL. 3. PODMIOTY GOSPODARKI NARODOWEJ W REJESTRZE REGON WEDŁUG WYBRANYCH SEKCJI POLSKIEJ KLASYFIKACJI DZIAŁALNOŚCI (cd.)

Stan w dniu 31 XII

ENTITIES OF THE NATIONAL ECONOMY IN THE REGON REGISTER BY SELECTED SECTIONS OF THE POLISH CLASSIFICATION OF ACTIVITIES (cont.)

As of 31 XII

D. WOJEWÓDZTWO WARMIŃSKO-MAZURSKIE (cd.)

D. WARMIŃSKO-MAZURSKIE VOIVODSHIP (cont.)

WYSZCZEGÓLNIENIE SPECIFICATION a - 2009 b - 2010	Ogółem Grand total	W tym Of which								
		rolnictwo, leśnictwo, łowiectwo i rybactwo agriculture, forestry and fishing	przemysł industry		budo- wnictwo construc- tion	handel; naprawa pojazdów samocho- dowych ^Δ trade; repair of motor vehicles ^Δ	zakwate- rowanie i gastro- nomia ^Δ accom- modation and catering ^Δ	transport i gospo- darka magazy- nowa transporta- tion and storage	działal- ność profesjo- nalna, nau- kowa i technicz- na profes- sional, scientific and technical activities	admini- strowanie i działal- ność wspiera- jąca ^Δ adminis- trative and support service activities
			razem total	w tym przetwó- rstwo prze- mysłowe of which manufac- turing						
GRANICA POLSKO-ROSYJSKA (cd.) POLISH-RUSSIAN BORDER (cont.)										
POWIAT BRANIEWSKI (dok.) (cont.)										
Gminy miejsko-wiejskie (dok.)										
Urban-rural gminas (cont.)										
Pieniężno	a 406	56	39	32	30	104	9	11	11	4
	b 414	54	36	30	29	106	8	14	11	4
miasto	a 279	28	24	18	18	71	7	9	10	2
urban area	b 286	28	21	16	17	71	7	12	10	3
wieś	a 127	28	15	14	12	33	2	2	1	2
rural area	b 128	26	15	14	12	35	1	2	1	1
Gminy wiejskie Rural gminas										
Braniewo	a 268	58	23	21	34	66	3	16	4	4
	b 264	59	21	17	37	64	4	17	3	2
Lelkowo	a 111	16	9	8	11	29	2	2	3	1
	b 108	15	7	6	10	28	2	1	3	2
Płoskinia	a 125	31	10	9	8	28	1	3	3	2
	b 125	32	10	9	8	28	-	2	3	2
Wilczęta	a 121	15	9	8	14	32	5	3	3	3
	b 131	15	12	11	13	36	4	5	3	4
POWIAT ELBLĄSKI	a 3419	283	491	464	347	852	92	203	132	42
	b 3576	297	517	486	377	855	89	212	148	52
w tym gminy przygra- niczne	a 1484	142	265	248	130	321	49	93	49	15
which border gminas	b 1560	147	276	258	135	326	49	105	54	22
gminy miejsko- -wiejskie										
urban-rural gminas										
Młynary	a 266	27	35	31	28	72	11	7	13	3
	b 269	26	36	31	28	72	12	10	12	5
miasto	a 149	6	18	16	18	46	7	3	9	-
urban area	b 152	6	20	18	17	49	8	5	8	-
wieś	a 117	21	17	15	10	26	4	4	4	3
rural area	b 117	20	16	13	11	23	4	5	4	5
Tolkmicko	a 517	51	100	92	41	77	17	25	13	7
	b 533	52	96	89	38	78	17	28	14	8
miasto	a 291	15	62	56	19	36	11	8	3	2
urban area	b 292	15	60	55	17	36	10	9	4	2
wieś	a 226	36	38	36	22	41	6	17	10	5
rural area	b 241	37	36	34	21	42	7	19	10	6

TABL. 3. PODMIOTY GOSPODARKI NARODOWEJ W REJESTRZE REGON WEDŁUG WYBRANYCH SEKCJI POLSKIEJ KLASYFIKACJI DZIAŁALNOŚCI (cd.)

Stan w dniu 31 XII

ENTITIES OF THE NATIONAL ECONOMY IN THE REGON REGISTER BY SELECTED SECTIONS OF THE POLISH CLASSIFICATION OF ACTIVITIES (cont.)

As of 31 XII

D. WOJEWÓDZTWO WARMIŃSKO-MAZURSKIE (cd.)

D. WARMIŃSKO-MAZURSKIE VOIVODSHIP (cont.)

WYSZCZEGÓLNIENIE SPECIFICATION a - 2009 b - 2010	Ogółem Grand total	W tym Of which								
		rolnictwo, leśnictwo, łowiectwo i rybactwo agriculture, forestry and fishing	przemysł industry		budo- wnictwo construc- tion	handel; naprawa pojazdów samocho- dowych ^Δ trade; repair of motor vehicles ^Δ	zakwate- rowanie i gastro- nomia ^Δ accom- modation and catering ^Δ	transport i gospo- darka magazy- nowa transporta- tion and storage	działal- ność profesjo- nalna, nau- kowa i technicz- na profes- sional, scientific and technical activities	admini- strowanie i działal- ność wspiera- jąca ^Δ adminis- trative and support service activities
			razem total	w tym przetwó- rstwo prze- mysłowe of which manufac- turing						
GRANICA POLSKO-ROSYJSKA (cd.) POLISH-RUSSIAN BORDER (cont.)										
POWIAT ELBLĄSKI (dok.) (cont.)										
gminy wiejskie rural gminas										
Elbląg	a 489	44	99	97	41	127	18	34	19	3
	b 535	46	112	110	48	136	17	36	24	7
Milejewo	a 212	20	31	28	20	45	3	27	4	2
	b 223	23	32	28	21	40	3	31	4	2
POWIAT GIŻYCKI	a 5081	227	393	371	588	1229	273	269	308	167
	b 5184	246	411	387	587	1213	275	261	320	192
w tym gminy przygra- niczne of which border gminas	a 793	86	85	77	110	208	46	36	34	31
	b 853	102	92	84	110	204	49	36	46	42
gminy wiejskie rural gminas										
Giżycko	a 595	44	71	64	84	161	38	27	30	25
	b 619	55	71	64	83	154	41	27	41	29
Kruklanki	a 198	42	14	13	26	47	8	9	4	6
	b 234	47	21	20	27	50	8	9	5	13
POWIAT GOŁDAPSKI	a 2193	207	230	213	306	486	54	122	115	45
	b 2221	202	234	214	306	473	48	127	127	49
Gmina miejsko-wiejska Urban-rural gmina										
Gołdap	a 1799	113	186	174	260	413	46	111	105	39
	b 1833	115	194	180	259	398	43	117	114	44
miasto	a 1413	32	149	138	191	342	40	85	91	34
urban area	b 1443	35	149	137	193	337	40	91	99	33
wieś	a 386	81	37	36	69	71	6	26	14	5
rural area	b 390	80	45	43	66	61	3	26	15	11
Gminy wiejskie Rural gminas										
Banie Mazurskie	a 235	49	29	25	30	49	3	6	4	3
	b 232	47	26	21	29	53	1	5	5	2
Dubeninki	a 159	45	15	14	16	24	5	5	6	3
	b 156	40	14	13	18	22	4	5	8	3
POWIAT KĘTRZYŃSKI	a 4302	154	304	275	462	1093	96	260	190	116
	b 4467	153	332	304	475	1095	93	265	199	131
Gmina miejska Urban gmina										
Kętrzyn	a 2456	24	156	143	251	594	49	168	131	59
	b 2530	24	175	161	251	595	47	168	133	68

TABL. 3. PODMIOTY GOSPODARKI NARODOWEJ W REJESTRZE REGON WEDŁUG WYBRANYCH SEKCJI POLSKIEJ KLASYFIKACJI DZIAŁALNOŚCI (cd.)

Stan w dniu 31 XII

ENTITIES OF THE NATIONAL ECONOMY IN THE REGON REGISTER BY SELECTED SECTIONS OF THE POLISH CLASSIFICATION OF ACTIVITIES (cont.)

As of 31 XII

D. WOJEWÓDZTWO WARMIŃSKO-MAZURSKIE (cd.)

D. WARMIŃSKO-MAZURSKIE VOIVODSHIP (cont.)

WYSZCZEGÓLNIENIE SPECIFICATION a - 2009 b - 2010	Ogółem Grand total	W tym Of which									
		rolnictwo, leśnictwo, łowiectwo i rybactwo agriculture, forestry and fishing	przemysł industry		budo- wnictwo construc- tion	handel; naprawa pojazdów samocho- dowych ^Δ trade; repair of motor vehicles ^Δ	zakwate- rowanie i gastro- nomia ^Δ accom- modation and catering ^Δ	transport i gospo- darka magazy- nowa transporta- tion and storage	działal- ność profesjo- nalna, na- ukowa i technicz- na profes- sional, scientific and technical activities	admini- strowanie i działal- ność wspiera- jąca ^Δ adminis- trative and support service activities	
			razem total	w tym przetwó- rstwo prze- mysłowe of which manufac- turing							
GRANICA POLSKO-ROSYJSKA (cd.) POLISH-RUSSIAN BORDER (cont.)											
POWIAT KĘTRZYŃSKI (dok.) (cont.)											
Gminy miejsko-wiejskie Urban-rural gminas											
Korsze	a	417	21	19	16	63	85	6	19	20	12
	b	418	16	22	19	62	82	5	19	22	11
miasto	a	285	6	11	8	34	61	4	13	16	4
urban area	b	283	4	14	11	32	57	4	12	18	4
wieś	a	132	15	8	8	29	24	2	6	4	8
rural area	b	135	12	8	8	30	25	1	7	4	7
Reszel	a	549	20	54	49	56	157	25	24	17	11
	b	555	22	51	47	56	152	25	24	18	11
miasto	a	394	8	35	32	30	109	20	20	13	9
urban area	b	397	10	33	30	27	106	20	18	15	9
wieś	a	155	12	19	17	26	48	5	4	4	2
rural area	b	158	12	18	17	29	46	5	6	3	2
Gminy wiejskie Rural gminas											
Barciany	a	262	34	17	15	25	69	4	15	4	12
	b	290	34	18	17	29	77	5	17	4	14
Kętrzyn	a	451	26	48	43	49	136	9	30	17	15
	b	501	28	54	49	60	139	8	32	21	19
Srokowo	a	167	29	10	9	18	52	3	4	1	7
	b	173	29	12	11	17	50	3	5	1	8
POWIAT LIDZBARSKI											
	a	3166	128	285	269	354	838	73	154	123	68
	b	3333	142	301	283	366	866	81	163	129	74
w tym gminy przygra- niczne	a	3015	109	266	251	331	806	72	149	122	62
of which border gminas	b	3153	121	274	260	342	826	79	152	126	69
gmina miejska urban gmina											
Lidzbark Warmiński	a	1595	14	141	135	170	432	42	81	79	38
	b	1641	14	142	136	169	451	45	81	80	41
gmina miejsko- -wiejska urban-rural gmina											
Orneta	a	1034	50	81	76	118	274	18	37	33	17
	b	1098	58	88	84	128	271	21	35	32	18
miasto	a	892	26	71	66	98	244	16	31	32	13
urban area	b	951	30	77	73	108	241	19	30	31	15
wieś	a	142	24	10	10	20	30	2	6	1	4
rural area	b	147	28	11	11	20	30	2	5	1	3
gminy wiejskie rural gminas											
Kiwity	a	116	14	7	5	16	30	3	10	1	3
	b	129	14	8	6	18	32	2	11	3	5
Lidzbark Warmiński	a	270	31	37	35	27	70	9	21	9	4
	b	285	35	36	34	27	72	11	25	11	5

TABL. 3. PODMIOTY GOSPODARKI NARODOWEJ W REJESTRZE REGON WEDŁUG WYBRANYCH SEKCJI POLSKIEJ KLASYFIKACJI DZIAŁALNOŚCI (cd.)

Stan w dniu 31 XII

ENTITIES OF THE NATIONAL ECONOMY IN THE REGON REGISTER BY SELECTED SECTIONS OF THE POLISH CLASSIFICATION OF ACTIVITIES (cont.)

As of 31 XII

D. WOJEWÓDZTWO WARMIŃSKO-MAZURSKIE (dok.)

D. WARMIŃSKO-MAZURSKIE VOIVODSHIP (cont.)

WYSZCZEGÓLNIENIE SPECIFICATION a - 2009 b - 2010	Ogółem Grand total	W tym Of which									
		rolnictwo, leśnictwo, łowiectwo i rybactwo agriculture, forestry and fishing	przemysł industry		budo- wnictwo construc- tion	handel; naprawa pojazdów samocho- dowych ^Δ trade; repair of motor vehicles ^Δ	zakwate- rowanie i gastro- nomia ^Δ accom- modation and catering ^Δ	transport i gospo- darka magazy- nowa transport- ation and storage	działal- ność profesjo- nalna, na- ukowa i technicz- na profes- sional, scientific and technical activities	admini- strowanie i działal- ność wspiera- jąca ^Δ adminis- trative and support service activities	
			razem total	w tym przetwórstwo prze- mysłowe of which manufac- turing							
GRANICA POLSKO-ROSYJSKA (dok.) POLISH-RUSSIAN BORDER (cont.)											
POWIAT OLECKI	a	3074	187	246	227	479	769	89	176	164	60
	b	3051	195	266	243	468	734	81	173	159	68
w tym gminy przygraniczne	a	2938	170	235	216	458	733	87	166	160	58
of which border gminas	b	2899	174	251	228	443	699	81	165	152	65
gmina miejsko-wiejska urban-rural gmina											
Olecko	a	2442	82	200	183	387	615	72	136	149	51
	b	2402	85	216	196	370	581	71	134	143	55
miasto	a	2076	43	172	157	328	531	66	120	137	47
urban area	b	2020	40	177	161	307	507	65	120	130	50
wieś	a	366	39	28	26	59	84	6	16	12	4
rural area	b	382	45	39	35	63	74	6	14	13	5
gminy wiejskie rural gminas											
Kowale Oleckie	a	255	46	20	19	33	66	6	15	4	-
	b	268	49	22	20	37	68	4	16	4	2
Świątajno	a	241	42	15	14	38	52	9	15	7	7
	b	229	40	13	12	36	50	6	15	5	8
POWIAT WĘGORZEWSKI	a	1576	145	108	98	148	375	65	65	66	41
	b	1653	154	115	105	159	367	70	68	76	55
Gmina miejsko-wiejska Urban-rural gmina											
Węgorzewo	a	1299	80	95	87	111	322	54	54	60	38
	b	1350	84	100	91	122	308	58	60	69	49
miasto	a	1048	35	74	69	88	263	36	42	56	34
urban area	b	1066	35	80	75	87	251	37	45	63	40
wieś	a	251	45	21	18	23	59	18	12	4	4
rural area	b	284	49	20	16	35	57	21	15	6	9
Gminy wiejskie Rural gminas											
Budry	a	121	40	5	5	19	22	2	5	2	1
	b	136	45	7	7	19	24	2	4	3	3
Pozezdrze	a	156	25	8	6	18	31	9	6	4	2
	b	167	25	8	7	18	35	10	4	4	3
MIASTO NA PRAWACH POWIATU CITY WITH POWIAT STATUS											
ELBLĄG	a	12380	113	1145	1109	1134	2983	336	935	910	199
	b	12793	124	1168	1132	1185	3045	343	942	966	215

TABL. 3. PODMIOTY GOSPODARKI NARODOWEJ W REJESTRZE REGON WEDŁUG WYBRANYCH SEKCJI POLSKIEJ KLASYFIKACJI DZIAŁALNOŚCI (cd.)

Stan w dniu 31 XII

ENTITIES OF THE NATIONAL ECONOMY IN THE REGON REGISTER BY SELECTED SECTIONS OF THE POLISH CLASSIFICATION OF ACTIVITIES (cont.)

As of 31 XII

E. WOJEWÓDZTWO PODLASKIE

E. PODLASKIE VOIVODSHIP

WYSZCZEGÓLNIENIE SPECIFICATION a - 2009 b - 2010	Ogółem Grand total	W tym Of which								
		rolnictwo, leśnictwo, łowiectwo i rybactwo agriculture, forestry and fishing	przemysł industry		budo- wnictwo construc- tion	handel; naprawa pojazdów samocho- dowych ^Δ trade; repair of motor vehicles ^Δ	zakwate- rowanie i gastro- nomia ^Δ accom- modation and catering ^Δ	transport i gospo- darka magazy- nowa transport- ation and storage	działal- ność profesjo- nalna, na- ukowa i technicz- na profes- sional, scientific and technical activities	admini- strowanie i działal- ność wspiera- jąca ^Δ adminis- trative and support service activities
			razem total	w tym przetwórstwo prze- mysłowe of which manufac- turing						
WOJEWÓDZTWO a	89578	3633	7986	7564	10842	25836	2023	7111	6657	1589
VOIVODSHIP b	91876	3582	8246	7802	11400	26102	2089	6989	6957	1695
w tym: of which:										
powiaty przygranicz- ne a	36664	2045	3875	3674	4461	10235	938	2732	2263	617
border powiats b	37242	1964	3937	3716	4617	10250	943	2594	2359	652
gminy przygraniczne a	28053	1541	2951	2797	3237	7720	793	2073	1756	482
border gminas b	28023	1447	2946	2777	3271	7590	790	1915	1796	500
GRANICA POLSKO-ROSYJSKA POLISH-RUSSIAN BORDER										
POWIAT SUWAŁSKI a	1750	149	196	174	208	456	61	152	84	23
b	1725	149	190	167	205	422	60	134	85	27
w tym gminy przygraniczne a	1449	102	164	145	164	383	53	126	74	19
of which border gminas b	1437	104	162	142	156	356	53	111	76	25
gminy wiejskie rural gminas										
Bakałarzewo a	150	4	19	16	17	43	-	12	8	3
b	145	7	14	11	15	38	1	12	9	2
Filipów a	179	9	16	16	27	52	6	19	6	2
b	173	9	15	15	25	44	3	19	7	5
Jeleniewo a	147	13	15	13	13	38	6	20	6	1
b	150	12	18	16	9	39	7	18	6	1
Przerośl a	125	8	17	16	9	35	2	13	4	1
b	124	8	15	13	10	34	2	9	6	2
Rutka-Tartak a	64	8	6	3	8	19	-	3	5	-
b	94	15	11	8	10	23	2	5	6	-
Suwałki a	491	29	69	62	54	125	26	43	28	9
b	486	28	69	62	56	116	26	37	27	10
Szypliszki a	175	18	11	9	25	41	6	12	9	3
b	168	18	14	12	23	31	5	10	8	4
Wiżajny a	118	13	11	10	11	30	7	4	8	-
b	97	7	6	5	8	31	7	1	7	1
POWIAT SEJNEŃSKI a	1262	127	88	82	143	330	59	99	57	13
b	1206	112	87	78	146	301	50	74	52	17
w tym gminy przygraniczne a	217	16	16	15	18	79	9	13	16	-
of which border gminas b	209	17	17	15	23	69	9	13	13	1
gmina wiejska rural gmina										
Puńsk ¹ a	217	16	16	15	18	79	9	13	16	-
b	209	17	17	15	23	69	9	13	13	1
MIASTO NA PRAWACH POWIATU CITY WITH POWIAT STATUS										
SUWAŁKI a	7163	64	586	550	752	2241	179	700	605	160
b	6992	63	591	554	743	2179	174	627	574	151

¹ Gmina w strefie przygranicznej przy granicy polsko-rosyjskiej i polsko-białoruskiej.

¹ Gmina in the border area by the Polish-Russian and Polish-Belarusian border.

TABL. 3. PODMIOTY GOSPODARKI NARODOWEJ W REJESTRZE REGON WEDŁUG WYBRANYCH SEKCJI POLSKIEJ KLASYFIKACJI DZIAŁALNOŚCI (cd.)

Stan w dniu 31 XII

ENTITIES OF THE NATIONAL ECONOMY IN THE REGON REGISTER BY SELECTED SECTIONS OF THE POLISH CLASSIFICATION OF ACTIVITIES (cont.)

As of 31 XII

E. WOJEWÓDZTWO PODLASKIE (cd.)

E. PODLASKIE VOIVODSHIP (cont.)

WYSZCZEGÓLNIENIE SPECIFICATION	Ogółem Grand total	W tym Of which									
		rolnictwo, leśnictwo, łowiectwo i rybactwo agriculture, forestry and fishing	przemysł industry		budo- wnictwo construc- tion	handel; naprawa pojazdów samocho- dowych ^Δ trade; repair of motor vehicles ^Δ	zakwate- rowanie i gastro- nomia ^Δ accom- modation and catering ^Δ	transport i gospo- darka magazy- nowa transport- ation and storage	działal- ność profesjo- nalna, nau- kowa i technicz- na profes- sional, scientific and technical activities	admini- strowanie i działal- ność wspiera- jąca ^Δ adminis- trative and support service activities	
			razem total	w tym przetwó- rstwo prze- mysłowe of which manufac- turing							
GRANICA POLSKO-BIAŁORUSKA POLISH-BELARUSIAN BORDER											
POWIAT AUGUSTOWSKI	a	4461	382	402	377	521	1178	198	378	238	97
	b	4115	338	367	336	463	1058	182	307	242	101
w tym gminy przygra- niczne	a	4000	326	365	343	453	1059	192	330	221	88
of which border gminas	b	3663	277	328	302	396	946	174	269	226	89
gmina miejska urban gmina											
Augustów	a	3028	68	287	275	350	849	150	269	188	72
	b	2772	48	247	232	308	763	136	222	193	74
gmina miejsko- -wiejska urban-rural gmina											
Lipsk	a	264	30	18	15	32	89	5	14	8	4
	b	236	23	20	16	23	75	7	12	5	4
miasto	a	185	8	12	11	18	67	5	11	7	2
urban area	b	175	7	13	12	15	59	6	9	5	3
wieś	a	79	22	6	4	14	22	-	3	1	2
rural area	b	61	16	7	4	8	16	1	3	-	1
gminy wiejskie rural gminas											
Nowinka	a	228	72	18	17	28	33	12	15	6	6
	b	202	60	19	18	26	27	11	9	9	5
Płaska	a	258	114	21	19	16	31	20	18	8	4
	b	242	108	18	16	16	29	14	16	9	4
Sztabin	a	222	42	21	17	27	57	5	14	11	2
	b	211	38	24	20	23	52	6	10	10	2
POWIAT BIAŁOSTOCKI ..	a	9513	420	1052	1004	1342	2790	178	715	600	158
	b	10343	421	1136	1081	1483	3011	204	766	678	185
w tym gminy przygra- niczne	a	3117	191	373	358	423	850	71	211	177	51
of which border gminas	b	3390	193	392	373	464	930	88	226	200	64
gminy miejsko- -wiejskie urban-rural gminas											
Czarna Białostocka	a	697	27	77	72	93	210	14	32	34	16
	b	751	28	82	77	99	238	16	33	37	18
miasto	a	609	18	67	62	85	187	12	30	30	16
urban area	b	658	18	69	64	90	217	15	31	32	17
wieś	a	88	9	10	10	8	23	2	2	4	-
rural area	b	93	10	13	13	9	21	1	2	5	1
Michałowo	a	375	62	36	35	30	94	6	18	22	5
	b	399	64	40	39	33	98	10	20	22	6
miasto	a	226	32	24	23	20	63	1	7	10	4
urban area	b	232	31	23	23	21	67	1	10	11	4
wieś	a	149	30	12	12	10	31	5	11	12	1
rural area	b	167	33	17	16	12	31	9	10	11	2

TABL. 3. PODMIOTY GOSPODARKI NARODOWEJ W REJESTRZE REGON WEDŁUG WYBRANYCH SEKCJI POLSKIEJ KLASYFIKACJI DZIAŁALNOŚCI (cd.)

Stan w dniu 31 XII

ENTITIES OF THE NATIONAL ECONOMY IN THE REGON REGISTER BY SELECTED SECTIONS OF THE POLISH CLASSIFICATION OF ACTIVITIES (cont.)

As of 31 XII

E. WOJEWÓDZTWO PODLASKIE (cd.)

E. PODLASKIE VOIVODSHIP (cont.)

WYSZCZEGÓLNIENIE SPECIFICATION a - 2009 b - 2010	Ogółem Grand total	W tym Of which									
		rolnictwo, leśnictwo, łowiectwo i rybactwo agriculture, forestry and fishing	przemysł industry		budo- wnictwo construc- tion	handel; naprawa pojazdów samocho- dowych ^Δ trade; repair of motor vehicles ^Δ	zakwate- rowanie i gastro- nomia ^Δ accom- modation and catering ^Δ	transport i gospo- darka magazy- nowa transporta- tion and storage	działal- ność profesjo- nalna, nau- kowa i technicz- na profes- sional, scientific and technical activities	admini- strowanie i działal- ność wspiera- jąca ^Δ adminis- trative and support service activities	
			razem total	w tym przetwó- rstwo prze- mysłowe of which manufac- turing							
GRANICA POLSKO-BIAŁORUSKA (cd.) POLISH-BELARUSIAN BORDER (cont.)											
POWIAT BIAŁOSTOCKI (dok.) (cont.) gminy miejsko- -wiejskie (dok.) urban-rural gminas (cont.)											
Supraśl	a	1196	33	149	146	154	332	27	118	83	14
	b	1327	32	154	147	177	365	39	127	96	18
miasto	a	346	13	36	35	48	76	17	19	18	4
urban area	b	389	13	40	39	55	86	22	21	20	6
wieś	a	850	20	113	111	106	256	10	99	65	10
rural area	b	938	19	114	108	122	279	17	106	76	12
Zabłudów	a	528	26	79	74	91	142	6	31	27	4
	b	579	26	81	77	102	155	5	30	34	8
miasto	a	147	2	23	23	27	40	-	9	7	1
urban area	b	164	3	23	23	33	42	-	9	9	1
wieś	a	381	24	56	51	64	102	6	22	20	3
rural area	b	415	23	58	54	69	113	5	21	25	7
gmina wiejska rural gmina											
Gródek	a	321	43	32	31	55	72	18	12	11	12
	b	334	43	35	33	53	74	18	16	11	14
POWIAT BIELSKI	a	3533	236	369	356	460	996	69	223	214	33
	b	3640	246	373	360	489	1019	75	211	232	38
w tym gminy przygra- niczne	a	2754	146	258	247	358	776	59	174	192	30
of which border gminas	b	2816	148	260	249	377	789	64	164	209	34
gmina miejska urban gmina											
Bielsk Podlaski	a	2171	54	185	176	278	662	48	138	162	24
	b	2229	51	189	179	291	682	48	136	177	27
gminy wiejskie rural gminas											
Bielsk Podlaski	a	271	44	29	29	36	57	8	13	15	5
	b	267	47	28	28	39	52	10	8	16	4
Boćki	a	176	32	13	12	29	43	1	8	10	-
	b	176	34	14	14	29	38	3	4	11	2
Orla	a	136	16	31	30	15	14	2	15	5	1
	b	144	16	29	28	18	17	3	16	5	1
POWIAT HAJNOWSKI	a	2888	217	510	499	289	657	72	87	145	58
	b	2954	215	519	509	294	636	86	91	152	46
Gmina miejska Urban gmina											
Hajnówka	a	1584	35	252	248	166	443	33	48	102	29
	b	1683	38	266	263	177	439	42	52	110	22

TABL. 3. PODMIOTY GOSPODARKI NARODOWEJ W REJESTRZE REGON WEDŁUG WYBRANYCH SEKCJI POLSKIEJ KLASYFIKACJI DZIAŁALNOŚCI (cd.)

Stan w dniu 31 XII

ENTITIES OF THE NATIONAL ECONOMY IN THE REGON REGISTER BY SELECTED SECTIONS OF THE POLISH CLASSIFICATION OF ACTIVITIES (cont.)

As of 31 XII

E. WOJEWÓDZTWO PODLASKIE (cd.)

E. PODLASKIE VOIVODSHIP (cont.)

WYSZCZEGÓLNIENIE SPECIFICATION	Ogółem Grand total	W tym Of which									
		rolnictwo, leśnictwo, łowiectwo i rybactwo agriculture, forestry and fishing	przemysł industry		budo- wnictwo construc- tion	handel; naprawa pojazdów samocho- dowych ^Δ trade; repair of motor vehicles ^Δ	zakwate- rowanie i gastro- nomia ^Δ accom- modation and catering ^Δ	transport i gospo- darka magazy- nowa transport- ation and storage	działal- ność profesjo- nalna, na- ukowa i technicz- na profes- sional, scientific and technical activities	admini- strowanie i działal- ność wspiera- jąca ^Δ adminis- trative and support service activities	
			razem total	w tym przetwór- stwo prze- mysłowe of which manufac- turing							
GRANICA POLSKO-BIAŁORUSKA (cd.) POLISH-BELARUSIAN BORDER (cont.)											
POWIAT HAJNOWSKI (dok.) (cont.)											
Gmina miejsko-wiejska Urban-rural gmina											
Kleszczele	a	149	18	35	34	11	28	3	4	4	1
	b	139	15	33	32	10	25	3	6	4	-
miasto	a	93	9	17	16	5	22	1	3	4	-
urban area	b	89	8	16	15	4	21	1	5	4	-
wieś	a	56	9	18	18	6	6	2	1	-	1
rural area	b	50	7	17	17	6	4	2	1	-	-
Gminy wiejskie Rural gminas											
Białowieża	a	210	55	16	16	11	21	23	6	9	16
	b	209	59	14	14	10	20	21	6	9	14
Czeremcha	a	140	8	12	12	14	42	1	4	3	4
	b	129	7	12	12	13	37	1	4	3	2
Czyże	a	85	11	10	10	9	14	2	3	2	1
	b	80	10	7	7	12	11	3	2	2	1
Dubicze Cerkiewne	a	136	10	64	64	8	14	2	1	1	-
	b	132	10	65	65	5	10	2	1	1	-
Hajnówka	a	228	22	49	49	35	34	2	6	8	1
	b	244	25	55	54	34	37	2	7	9	1
Narew	a	171	22	44	39	15	27	1	9	10	2
	b	163	21	45	40	15	22	3	8	8	2
Narewka	a	185	36	28	27	20	34	5	6	6	4
	b	175	30	22	22	18	35	9	5	6	4
POWIAT SEJNEŃSKI	a	1262	127	88	82	143	330	59	99	57	13
	b	1206	112	87	78	146	301	50	74	52	17
Gmina miejska Urban gmina											
Sejny	a	503	18	31	30	51	137	17	40	21	8
	b	496	17	29	28	49	127	15	34	22	10
Gminy wiejskie Rural gminas											
Giby	a	199	65	11	9	18	33	15	18	8	1
	b	180	52	12	10	17	30	11	14	8	3
Krasnopol	a	176	11	21	19	34	41	7	11	7	3
	b	159	10	18	16	39	33	5	3	5	2
Puńsk ¹	a	217	16	16	15	18	79	9	13	16	-
	b	209	17	17	15	23	69	9	13	13	1
Sejny	a	167	17	9	9	22	40	11	17	5	1
	b	162	16	11	9	18	42	10	10	4	1

¹ Gmina w strefie przygranicznej przy granicy polsko-rosyjskiej i polsko-białoruskiej.

¹ Gmina in the border area by the Polish-Russian and Polish-Belarusian border.

TABL. 3. PODMIOTY GOSPODARKI NARODOWEJ W REJESTRZE REGON WEDŁUG WYBRANYCH SEKCJI POLSKIEJ KLASYFIKACJI DZIAŁALNOŚCI (cd.)

Stan w dniu 31 XII

ENTITIES OF THE NATIONAL ECONOMY IN THE REGON REGISTER BY SELECTED SECTIONS OF THE POLISH CLASSIFICATION OF ACTIVITIES (cont.)

As of 31 XII

E. WOJEWÓDZTWO PODLASKIE (cd.)

E. PODLASKIE VOIVODSHIP (cont.)

WYSZCZEGÓLNIENIE SPECIFICATION a - 2009 b - 2010	Ogółem Grand total	W tym Of which									
		rolnictwo, leśnictwo, łowiectwo i rybactwo agriculture, forestry and fishing	przemysł industry		budo- wnictwo construc- tion	handel; naprawa pojazdów samocho- dowych ^Δ trade; repair of motor vehicles ^Δ	zakwate- rowanie i gastro- nomia ^Δ accom- modation and catering ^Δ	transport i gospo- darka magazy- nowa transporta- tion and storage	działal- ność profesjo- nalna, nau- kowa i technicz- na profes- sional, scientific and technical activities	admini- strowanie i działal- ność wspiera- jąca ^Δ adminis- trative and support service activities	
			razem total	w tym przetwó- rstwo prze- mysłowe of which manufac- turing							
GRANICA POLSKO-BIAŁORUSKA (cd.) POLISH-BELARUSIAN BORDER (cont.)											
POWIAT SIEMIATYCKI ...	a	2422	170	298	279	337	575	46	143	117	32
	b	2564	170	302	282	372	606	40	141	132	39
w tym gminy przygra- niczne	a	1876	97	252	237	254	451	39	121	90	21
of which border gminas	b	1987	94	256	240	279	475	34	119	102	27
gmina miejska urban gmina											
Siemiatycze	a	1195	26	132	124	165	325	29	86	67	15
	b	1269	24	137	129	184	340	26	88	70	18
gminy wiejskie rural gminas											
Działkowice	a	94	18	8	7	5	23	1	7	5	1
	b	94	16	9	8	8	26	1	4	6	1
Mielnik	a	115	6	21	20	17	15	3	5	6	1
	b	124	7	20	19	18	15	3	4	9	3
Milejczyce	a	65	6	8	7	7	8	3	5	5	-
	b	74	7	9	8	10	9	2	5	6	-
Nurzec-Stacja	a	154	30	18	17	18	25	-	5	2	4
	b	164	30	18	16	19	28	-	5	3	4
Siemiatycze	a	253	11	65	62	42	55	3	13	5	-
	b	262	10	63	60	40	57	2	13	8	1
POWIAT SOKÓLSKI	a	3672	280	374	353	409	1012	76	235	203	43
	b	3703	250	372	349	422	1018	72	243	212	48
w tym gminy przygra- niczne	a	3544	271	355	336	401	973	69	225	195	42
of which border gminas	b	3578	241	351	330	416	978	67	234	205	47
gminy miejsko- -wiejskie urban-rural gminas											
Dąbrowa Białostocka ..	a	620	40	55	52	59	191	11	28	26	10
	b	638	38	59	56	60	196	12	34	27	12
miasto	a	438	16	32	30	37	154	10	20	21	8
urban area	b	449	14	34	32	35	157	10	24	21	10
wieś	a	182	24	23	22	22	37	1	8	5	2
rural area	b	189	24	25	24	25	39	2	10	6	2
Krynki	a	191	27	18	18	14	31	7	30	11	-
	b	178	16	17	17	14	32	7	27	8	-
miasto	a	155	11	14	14	12	31	3	28	10	-
urban area	b	152	9	14	14	12	31	3	25	7	-
wieś	a	36	16	4	4	2	-	4	2	1	-
rural area	b	26	7	3	3	2	1	4	2	1	-
Sokółka	a	1774	75	203	196	203	531	33	113	119	26
	b	1813	70	202	194	210	537	33	119	121	27
miasto	a	1507	34	171	165	169	456	29	97	112	25
urban area	b	1548	32	172	165	172	462	27	105	114	24
wieś	a	267	41	32	31	34	75	4	16	7	1
rural area	b	265	38	30	29	38	75	6	14	7	3

TABL. 3. PODMIOTY GOSPODARKI NARODOWEJ W REJESTRZE REGON WEDŁUG WYBRANYCH SEKCJI POLSKIEJ KLASYFIKACJI DZIAŁALNOŚCI (cd.)

Stan w dniu 31 XII

ENTITIES OF THE NATIONAL ECONOMY IN THE REGON REGISTER BY SELECTED SECTIONS OF THE POLISH CLASSIFICATION OF ACTIVITIES (cont.)

As of 31 XII

E. WOJEWÓDZTWO PODLASKIE (dok.)

E. PODLASKIE VOIVODSHIP (cont.)

WYSZCZEGÓLNIENIE SPECIFICATION a - 2009 b - 2010	Ogółem Grand total	W tym Of which									
		rolnictwo, leśnictwo, łowiectwo i rybactwo agriculture, forestry and fishing	przemysł industry		budo- wnictwo construc- tion	handel; naprawa pojazdów samocho- dowych ^Δ trade; repair of motor vehicles ^Δ	zakwate- rowanie i gastro- nomia ^Δ accom- modation and catering ^Δ	transport i gospo- darka magazy- nowa transporta- tion and storage	działal- ność profesjo- nalna, nau- kowa i technicz- na profes- sional, scientific and technical activities	admini- strowanie i działal- ność wspiera- jąca ^Δ adminis- trative and support service activities	
			razem total	w tym przetwó- rstwo prze- mysłowe of which manufac- turing							
GRANICA POLSKO-BIAŁORUSKA (dok.) POLISH-BELARUSIAN BORDER (cont.)											
POWIAT SOKÓLSKI (dok.) (cont.) gminy miejsko- -wiejskie (dok.) urban-rural gminas (cont.)											
Suchowola	a 282	38	28	24	43	68	4	12	10	-	
	b 292	34	27	24	44	67	5	13	15	-	
miasto	a 170	7	23	20	25	51	1	10	8	-	
urban area	b 179	8	22	20	28	50	2	9	12	-	
wieś	a 112	31	5	4	18	17	3	2	2	-	
rural area	b 113	26	5	4	16	17	3	4	3	-	
gminy wiejskie rural gminas											
Janów	a 159	22	8	8	21	37	1	3	8	2	
	b 159	21	7	7	23	38	1	3	9	1	
Kuźnica	a 174	9	16	13	20	50	10	16	6	2	
	b 172	9	16	13	21	46	9	21	7	3	
Nowy Dwór	a 79	9	3	3	16	13	1	5	2	1	
	b 80	8	2	2	18	13	-	5	2	2	
Sidra	a 123	19	11	10	12	27	2	6	6	-	
	b 108	15	9	8	13	23	-	3	7	1	
Szudziałowo	a 142	32	13	12	13	25	-	12	7	1	
	b 138	30	12	9	13	26	-	9	9	1	

F. WOJEWÓDZTWO MAZOWIECKIE

F. MAZOWIECKIE VOIVODSHIP

WYSZCZEGÓLNIENIE SPECIFICATION a - 2009 b - 2010	Ogółem Grand total	W tym Of which									
		rolnictwo, leśnictwo, łowiectwo i rybactwo agriculture, forestry and fishing	przemysł industry		budo- wnictwo construc- tion	handel; naprawa pojazdów samocho- dowych ^Δ trade; repair of motor vehicles ^Δ	zakwate- rowanie i gastro- nomia ^Δ accom- modation and catering ^Δ	transport i gospo- darka magazy- nowa transporta- tion and storage	działal- ność profesjo- nalna, nau- kowa i technicz- na profes- sional, scientific and technical activities	admini- strowanie i działal- ność wspiera- jąca ^Δ adminis- trative and support service activities	
			razem total	w tym przetwó- rstwo prze- mysłowe of which manufac- turing							
WOJEWÓDZTWO VOIVODSHIP	a 646696	12031	57163	54431	69076	184341	15214	48043	72656	19880	
	b 681012	13025	60715	57421	71800	190449	16407	48435	78032	21586	
w tym: of which:											
powiaty przygranicz- ne border powiats	a 2001	195	164	156	257	572	35	146	100	31	
	b 2145	214	191	181	273	593	38	151	105	41	
gminy przygraniczne border gminas	a 1826	154	151	143	238	535	35	128	96	30	
	b 1957	173	176	166	253	553	38	130	102	39	

TABL. 3. PODMIOTY GOSPODARKI NARODOWEJ W REJESTRZE REGON WEDŁUG WYBRANYCH SEKCJI POLSKIEJ KLASYFIKACJI DZIAŁALNOŚCI (cd.)

Stan w dniu 31 XII

ENTITIES OF THE NATIONAL ECONOMY IN THE REGON REGISTER BY SELECTED SECTIONS OF THE POLISH CLASSIFICATION OF ACTIVITIES (cont.)

As of 31 XII

F. WOJEWÓDZTWO MAZOWIECKIE (dok.)

F. MAZOWIECKIE VOIVODSHIP (cont.)

WYSZCZEGÓLNIENIE SPECIFICATION	Ogółem Grand total	W tym Of which									
		rolnictwo, leśnictwo, łowiectwo i rybactwo agriculture, forestry and fishing	przemysł industry		budo- wnictwo construc- tion	handel; naprawa pojazdów samocho- dowych ^Δ trade; repair of motor vehicles ^Δ	zakwate- rowanie i gastro- nomia ^Δ accom- modation and catering ^Δ	transport i gospo- darka magazy- nowa transport- ation and storage	działal- ność profesjo- nalna, nau- kowa i technicz- na profes- sional, scientific and technical activities	admini- strowanie i działal- ność wspiera- jąca ^Δ adminis- trative and support service activities	
			razem total	w tym przetwó- rstwo prze- mysłowe of which manufac- turing							
a - 2009											
b - 2010											
GRANICA POLSKO-BIAŁORUSKA POLISH-BELARUSIAN BORDER											
POWIAT ŁOSICKI	a	2001	195	164	156	257	572	35	146	100	31
	b	2145	214	191	181	273	593	38	151	105	41
w tym gminy przygra- niczne	a	1826	154	151	143	238	535	35	128	96	30
of which border gminas	b	1957	173	176	166	253	553	38	130	102	39
gmina miejsko- -wiejska urban-rural gmina											
Łosice	a	995	71	78	75	89	315	20	79	63	14
	b	1061	78	83	79	92	328	22	80	66	18
miasto	a	787	36	55	53	72	250	19	63	58	12
urban area	b	837	42	56	54	70	261	19	65	62	14
wieś	a	208	35	23	22	17	65	1	16	5	2
rural area	b	224	36	27	25	22	67	3	15	4	4
gminy wiejskie rural gminas											
Huszele	a	127	13	3	3	28	36	2	9	5	2
	b	139	14	5	5	30	41	1	11	4	3
Platerów	a	216	18	21	20	40	53	3	12	8	4
	b	235	20	30	28	45	46	3	13	11	5
Sarnaki	a	257	20	21	19	42	76	7	8	14	9
	b	275	25	27	24	40	79	9	6	16	12
Stara Kornica	a	231	32	28	26	39	55	3	20	6	1
	b	247	36	31	30	46	59	3	20	5	1

G. WOJEWÓDZTWO LUBELSKIE

G. LUBELSKIE VOIVODSHIP

WYSZCZEGÓLNIENIE SPECIFICATION	Ogółem Grand total	W tym Of which									
		rolnictwo, leśnictwo, łowiectwo i rybactwo agriculture, forestry and fishing	przemysł industry		budo- wnictwo construc- tion	handel; naprawa pojazdów samocho- dowych ^Δ trade; repair of motor vehicles ^Δ	zakwate- rowanie i gastro- nomia ^Δ accom- modation and catering ^Δ	transport i gospo- darka magazy- nowa transport- ation and storage	działal- ność profesjo- nalna, nau- kowa i technicz- na profes- sional, scientific and technical activities	admini- strowanie i działal- ność wspiera- jąca ^Δ adminis- trative and support service activities	
			razem total	w tym przetwó- rstwo prze- mysłowe of which manufac- turing							
WOJEWÓDZTWO	a	156180	4159	13095	12317	17667	49682	4275	11461	10941	2943
VOIVODSHIP	b	164076	4238	14031	13166	19235	50922	4476	11570	11789	3320
w tym: of which:											
powiaty przygranicz- ne	a	53611	2267	4685	4353	6180	17545	1447	3858	2760	879
border powiats	b	56204	2337	4958	4592	6755	17956	1528	3894	3030	977
gminy przygraniczne	a	33980	1477	2609	2418	3862	11115	920	2523	1830	594
border gminas	b	35514	1519	2763	2547	4195	11364	960	2581	1985	640

TABL. 3. PODMIOTY GOSPODARKI NARODOWEJ W REJESTRZE REGON WEDŁUG WYBRANYCH SEKCJI POLSKIEJ KLASYFIKACJI DZIAŁALNOŚCI (cd.)

Stan w dniu 31 XII

ENTITIES OF THE NATIONAL ECONOMY IN THE REGON REGISTER BY SELECTED SECTIONS OF THE POLISH CLASSIFICATION OF ACTIVITIES (cont.)

As of 31 XII

G. WOJEWÓDZTWO LUBELSKIE (cd.)

G. LUBELSKIE VOIVODSHIP (cont.)

WYSZCZEGÓLNIENIE SPECIFICATION a - 2009 b - 2010	Ogółem Grand total	W tym Of which									
		rolnictwo, leśnictwo, łowiectwo i rybactwo agriculture, forestry and fishing	przemysł industry		budo- wnictwo construc- tion	handel; naprawa pojazdów samocho- dowych ^Δ trade; repair of motor vehicles ^Δ	zakwate- rowanie i gastro- nomia ^Δ accom- modation and catering ^Δ	transport i gospo- darka magazy- nowa transport- ation and storage	działal- ność profesjo- nalna, na- ukowa i technicz- na profes- sional, scientific and technical activities	admini- strowanie i działal- ność wspiera- jąca ^Δ adminis- trative and support service activities	
			razem total	w tym przetwór- stwo prze- mysłowe of which manufac- turing							
GRANICA POLSKO-BIAŁORUSKA POLISH-BELARUSIAN BORDER											
POWIAT BIALSKI	a	5781	424	449	413	756	1685	126	520	259	98
	b	6047	426	485	441	822	1733	127	545	276	118
w tym gminy przygra- niczne	a	5592	403	438	403	728	1636	123	505	256	93
of which border gminas	b	5844	400	472	431	792	1680	124	532	272	113
gminy miejskie urban gminas											
Międzyrzec Podlaski	a	1408	51	108	104	198	455	26	128	86	15
	b	1467	53	111	106	222	458	28	138	91	17
Terespol	a	356	3	13	12	26	133	12	43	17	7
	b	371	2	13	12	25	128	13	48	19	8
gminy wiejskie rural gminas											
Biała Podlaska	a	792	54	72	63	104	238	14	86	41	23
	b	866	54	79	69	122	249	16	93	51	28
Janów Podlaski	a	274	15	19	18	42	80	8	15	12	11
	b	285	13	21	20	49	85	9	18	12	7
Kodeń	a	135	17	11	10	10	39	3	2	5	2
	b	137	13	14	12	15	38	1	2	4	2
Konstantynów	a	195	21	22	20	43	42	2	15	6	2
	b	197	18	26	25	37	42	2	19	6	4
Leśna Podlaska	a	171	7	10	7	22	34	5	13	10	5
	b	177	8	9	6	22	38	5	12	12	6
Łomazy	a	219	18	19	19	33	59	4	14	9	4
	b	235	16	24	22	38	63	4	13	11	5
Międzyrzec Podlaski	a	465	72	29	28	82	117	8	53	9	1
	b	466	74	28	27	82	120	8	48	9	3
Piszczac	a	323	27	24	20	37	102	10	30	16	6
	b	333	30	23	19	41	106	9	31	14	7
Rokitno	a	97	10	11	10	5	22	1	5	6	-
	b	103	10	14	12	6	22	2	4	5	1
Rossosz	a	111	7	14	14	17	26	6	7	2	5
	b	116	7	14	14	18	28	6	7	2	6
Stawątycze ¹	a	114	10	4	4	16	34	10	2	2	2
	b	112	11	7	6	17	31	7	2	-	3
Sosnówka ¹	a	99	16	14	14	15	12	-	2	3	1
	b	100	17	13	13	16	13	-	2	3	2
Terespol	a	262	18	14	13	23	74	4	42	12	-
	b	276	17	17	16	23	76	4	47	12	1
Tuczna	a	110	18	12	12	11	23	1	10	1	4
	b	111	17	11	11	12	25	1	9	2	4

¹ Gmina w strefie przygranicznej przy granicy polsko-białoruskiej i polsko-ukraińskiej.

¹ Gmina in the border area by the Polish-Belarusian and Polish-Ukrainian border.

TABL. 3. PODMIOTY GOSPODARKI NARODOWEJ W REJESTRZE REGON WEDŁUG WYBRANYCH SEKCJI POLSKIEJ KLASYFIKACJI DZIAŁALNOŚCI (cd.)

Stan w dniu 31 XII

ENTITIES OF THE NATIONAL ECONOMY IN THE REGON REGISTER BY SELECTED SECTIONS OF THE POLISH CLASSIFICATION OF ACTIVITIES (cont.)

As of 31 XII

G. WOJEWÓDZTWO LUBELSKIE (cd.)

G. LUBELSKIE VOIVODSHIP (cont.)

WYSZCZEGÓLNIENIE SPECIFICATION a - 2009 b - 2010	Ogółem Grand total	W tym Of which								
		rolnictwo, leśnictwo, łowiectwo i rybactwo agriculture, forestry and fishing	przemysł industry		budo- wnictwo construc- tion	handel; naprawa pojazdów samocho- dowych ^Δ trade; repair of motor vehicles ^Δ	zakwate- rowanie i gastro- nomia ^Δ accom- modation and catering ^Δ	transport i gospo- darka magazy- nowa transport- ation and storage	działal- ność profesjo- nalna, na- ukowa i technicz- na profes- sional, scientific and technical activities	admini- strowanie i działal- ność wspiera- jąca ^Δ adminis- trative and support service activities
			razem total	w tym przetwór- stwo prze- mysłowe of which manufac- turing						
GRANICA POLSKO-BIAŁORUSKA (cd.) POLISH-BELARUSIAN BORDER (cont.)										
POWIAT BIALSKI (dok.) (cont.)										
gminy wiejskie (dok.) rural gminas (cont.)										
Wisznice	a 271	20	28	24	27	91	5	15	13	1
	b 283	21	30	26	28	95	5	15	13	3
Zalesie	a 190	19	14	11	17	55	4	23	6	4
	b 209	19	18	15	19	63	4	24	6	6
POWIAT CHEŁMSKI	a 3138	196	296	273	449	967	79	217	103	35
	b 3352	198	322	291	490	987	80	238	121	45
w tym gminy przygra- niczne	a 807	65	83	75	116	242	24	50	13	5
of which border gminas	b 845	58	87	77	110	253	21	57	15	11
gminy wiejskie rural gminas										
Dorohusk ¹	a 267	13	20	16	33	97	11	10	2	2
	b 278	14	20	15	27	104	8	12	5	5
Ruda-Huta ¹	a 142	16	21	20	23	33	5	11	4	-
	b 156	13	21	20	25	35	5	16	4	1
Sawin ¹	a 213	22	25	22	30	59	3	14	5	2
	b 218	18	25	22	32	58	3	17	4	4
Wierzbica ¹	a 185	14	17	17	30	53	5	15	2	1
	b 193	13	21	20	26	56	5	12	2	1
POWIAT PARCZEWSKI ..	a 2159	122	219	210	248	679	64	93	107	32
	b 2305	126	222	212	279	709	69	102	119	44
w tym gminy przygra- niczne	a 587	63	61	58	56	162	21	26	23	11
of which border gminas	b 625	63	62	59	70	166	21	29	28	13
gminy wiejskie rural gminas										
Dębowa Kłoda	a 212	23	26	26	21	65	11	14	8	5
	b 228	24	24	23	27	66	13	14	12	5
Jabłoń	a 157	15	17	16	10	33	5	7	5	1
	b 165	14	18	17	17	31	4	9	6	2
Podedwórze ¹	a 89	10	6	5	14	23	2	1	5	1
	b 96	10	5	5	14	28	1	2	6	1
Sosnowica ¹	a 129	15	12	11	11	41	3	4	5	4
	b 136	15	15	14	12	41	3	4	4	5
POWIAT WŁODAWSKI	a 2442	131	207	192	301	694	108	129	119	48
	b 2604	147	229	208	345	727	113	125	125	46
Gmina miejska Urban gmina										
Włodawa ¹	a 1277	13	85	82	149	395	55	64	85	36
	b 1321	19	88	84	167	401	57	59	89	34

¹ Gmina w strefie przygranicznej przy granicy polsko-białoruskiej i polsko-ukraińskiej.

¹ Gmina in the border area by the Polish-Belarusian and Polish-Ukrainian border.

TABL. 3. PODMIOTY GOSPODARKI NARODOWEJ W REJESTRZE REGON WEDŁUG WYBRANYCH SEKCJI POLSKIEJ KLASYFIKACJI DZIAŁALNOŚCI (cd.)

Stan w dniu 31 XII

ENTITIES OF THE NATIONAL ECONOMY IN THE REGON REGISTER BY SELECTED SECTIONS OF THE POLISH CLASSIFICATION OF ACTIVITIES (cont.)

As of 31 XII

G. WOJEWÓDZTWO LUBELSKIE (cd.)

G. LUBELSKIE VOIVODSHIP (cont.)

WYSZCZEGÓLNIENIE SPECIFICATION	Ogółem Grand total	W tym Of which									
		rolnictwo, leśnictwo, i rybactwo agriculture, forestry and fishing	przemysł industry		budo- wnictwo construc- tion	handel; naprawa pojazdów samocho- dowych ^Δ trade; repair of motor vehicles ^Δ	zakwate- rowanie i gastro- nomia ^Δ accom- modation and catering ^Δ	transport i gospo- darka magazy- nowa transporta- tion and storage	działal- ność profesjo- nalna, na- ukowa i technicz- na profes- sional, scientific and technical activities	admini- strowanie i działal- ność wspiera- jąca ^Δ adminis- trative and support service activities	
			razem total	w tym przetwó- rstwo prze- mysłowe of which manufac- turing							
a - 2009 b - 2010											
GRANICA POLSKO-BIAŁORUSKA (dok.) POLISH-BELARUSIAN BORDER (cont.)											
POWIAT WŁODAWSKI (dok.) (cont.)											
Gminy wiejskie Rural gminas											
Hanna ¹	a	131	14	14	13	13	42	3	10	3	-
	b	141	12	19	16	14	47	4	10	3	-
Hańsk ¹	a	161	22	17	16	32	37	6	9	6	-
	b	170	21	19	18	39	32	6	10	5	1
Stary Brus ¹	a	94	24	10	10	8	13	2	7	1	1
	b	104	28	14	13	11	14	2	5	1	-
Urszulin ¹	a	189	11	12	9	16	65	6	8	8	3
	b	212	13	14	11	21	71	5	10	9	2
Włodawa ¹	a	325	25	33	28	45	77	32	23	8	5
	b	367	27	38	31	50	93	34	23	11	6
Wola Uhruska ¹	a	157	8	20	18	28	36	4	3	6	1
	b	173	10	18	16	30	42	5	3	6	1
Wyryki ¹	a	108	14	16	16	10	29	-	5	2	2
	b	116	17	19	19	13	27	-	5	1	2
MIASTO NA PRAWACH POWIATU CITY WITH POWIAT STATUS											
BIAŁA PODLASKA	a	5183	75	320	302	504	1688	113	462	404	138
	b	5424	79	352	333	540	1731	123	467	440	146
GRANICA POLSKO-UKRAIŃSKA POLISH-UKRAINIAN BORDER											
POWIAT BIALSKI	a	5781	424	449	413	756	1685	126	520	259	98
	b	6047	426	485	441	822	1733	127	545	276	118
w tym gminy przygra- niczne of which border gminas	a	213	26	18	18	31	46	10	4	5	3
	b	212	28	20	19	33	44	7	4	3	5
gminy wiejskie rural gminas											
Ślawatycze ¹	a	114	10	4	4	16	34	10	2	2	2
	b	112	11	7	6	17	31	7	2	-	3
Sosnówka ¹	a	99	16	14	14	15	12	-	2	3	1
	b	100	17	13	13	16	13	-	2	3	2
POWIAT BIŁGORAJSKI ...	a	6823	255	859	812	864	2262	135	433	323	81
	b	7206	278	911	861	960	2330	141	441	358	91
w tym gminy przygra- niczne of which border gminas	a	133	20	11	10	14	46	2	3	4	-
	b	146	25	14	13	18	46	2	5	4	-

¹ Gmina w strefie przygranicznej przy granicy polsko-białoruskiej i polsko-ukraińskiej.

¹ Gmina in the border area by the Polish-Belarusian and Polish-Ukrainian border.

TABL. 3. PODMIOTY GOSPODARKI NARODOWEJ W REJESTRZE REGON WEDŁUG WYBRANYCH SEKCJI POLSKIEJ KLASYFIKACJI DZIAŁALNOŚCI (cd.)

Stan w dniu 31 XII

ENTITIES OF THE NATIONAL ECONOMY IN THE REGON REGISTER BY SELECTED SECTIONS OF THE POLISH CLASSIFICATION OF ACTIVITIES (cont.)

As of 31 XII

G. WOJEWÓDZTWO LUBELSKIE (cd.)

G. LUBELSKIE VOIVODSHIP (cont.)

WYSZCZEGÓLNIENIE SPECIFICATION a - 2009 b - 2010	Ogółem Grand total	W tym Of which									
		rolnictwo, leśnictwo, łowiectwo i rybactwo agriculture, forestry and fishing	przemysł industry		budo- wnictwo construc- tion	handel; naprawa pojazdów samocho- dowych ^Δ trade; repair of motor vehicles ^Δ	zakwate- rowanie i gastro- nomia ^Δ accom- modation and catering ^Δ	transport i gospo- darka magazy- nowa transport- ation and storage	działal- ność profesjo- nalna, na- ukowa i technicz- na profes- sional, scientific and technical activities	admini- strowanie i działal- ność wspiera- jąca ^Δ adminis- trative and support service activities	
			razem total	w tym przetwó- rstwo prze- mysłowe of which manufac- turing							
GRANICA POLSKO-UKRAIŃSKA (cd.) POLISH-UKRAINIAN BORDER (cont.)											
POWIAT BIŁGORAJSKI (dok.) (cont.) gmina wiejska rural gmina											
Obsza	a	133	20	11	10	14	46	2	3	4	-
	b	146	25	14	13	18	46	2	5	4	-
POWIAT CHEŁMSKI	a	3138	196	296	273	449	967	79	217	103	35
	b	3352	198	322	291	490	987	80	238	121	45
w tym gminy przygra- niczne of which border gminas	a	2909	195	266	250	423	905	74	210	87	28
	b	3113	197	291	267	462	927	76	230	104	37
gminy wiejskie rural gminas											
Białopole	a	129	26	5	4	9	28	3	6	3	-
	b	139	31	9	6	8	28	2	7	4	-
Chełm	a	729	25	57	56	130	266	14	59	32	3
	b	826	28	67	65	158	270	19	68	43	8
Dorohusk ¹	a	267	13	20	16	33	97	11	10	2	2
	b	278	14	20	15	27	104	8	12	5	5
Dubienka	a	88	8	5	4	8	21	1	1	7	2
	b	89	7	7	6	8	21	1	3	7	2
Kamień	a	156	3	20	20	32	41	7	11	1	3
	b	169	4	18	18	36	45	9	12	1	2
Leśniowice	a	143	13	18	17	16	43	3	10	3	3
	b	165	14	19	18	25	46	4	10	4	2
Rejowiec	a	241	12	25	24	26	75	6	23	13	2
	b	253	12	28	26	33	78	5	23	11	2
Rejowiec Fabryczny ..	a	134	4	21	20	14	35	2	14	2	4
	b	131	4	22	21	12	33	1	13	3	4
Ruda-Huta ¹	a	142	16	21	20	23	33	5	11	4	-
	b	156	13	21	20	25	35	5	16	4	1
Sawin ¹	a	213	22	25	22	30	59	3	14	5	2
	b	218	18	25	22	32	58	3	17	4	4
Siedliszcze	a	234	8	9	9	46	68	11	26	3	5
	b	238	7	10	8	43	64	12	28	4	5
Wierzbica ¹	a	185	14	17	17	30	53	5	15	2	1
	b	193	13	21	20	26	56	5	12	2	1
Wojślawice	a	135	11	17	15	15	48	3	6	6	-
	b	143	8	15	13	21	53	2	5	8	-
Żmudź	a	113	20	6	6	11	38	-	4	4	1
	b	115	24	9	9	8	36	-	4	4	1

¹ Gmina w strefie przygranicznej przy granicy polsko-białoruskiej i polsko-ukraińskiej.

¹ Gmina in the border area by the Polish-Belarusian and Polish-Ukrainian border.

TABL. 3. PODMIOTY GOSPODARKI NARODOWEJ W REJESTRZE REGON WEDŁUG WYBRANYCH SEKCJI POLSKIEJ KLASYFIKACJI DZIAŁALNOŚCI (cd.)

Stan w dniu 31 XII

ENTITIES OF THE NATIONAL ECONOMY IN THE REGON REGISTER BY SELECTED SECTIONS OF THE POLISH CLASSIFICATION OF ACTIVITIES (cont.)

As of 31 XII

G. WOJEWÓDZTWO LUBELSKIE (cd.)

G. LUBELSKIE VOIVODSHIP (cont.)

WYSZCZEGÓLNIENIE SPECIFICATION		Ogółem Grand total	W tym Of which								
			rolnictwo, leśnictwo, i rybactwo agriculture, forestry and fishing	przemysł industry		budo- wnictwo construc- tion	handel; naprawa pojazdów samocho- dowych ^Δ trade; repair of motor vehicles ^Δ	zakwate- rowanie i gastro- nomia ^Δ accom- modation and catering ^Δ	transport i gospo- darka magazy- nowa transport- ation and storage	działal- ność profesjo- nalna, na- ukowa i technicz- na profes- sional, scientific and technical activities	admini- strowanie i działal- ność wspiera- jąca ^Δ adminis- trative and support service activities
				razem total	w tym przetwór- stwo prze- mysłowe of which manufac- turing						
GRANICA POLSKO-UKRAIŃSKA (cd.) POLISH-UKRAINIAN BORDER (cont.)											
POWIAT HRUBIESZOW- SKI	a	4000	220	307	283	423	1446	98	287	155	48
	b	4179	227	306	283	450	1486	105	293	169	58
Gmina miejska Urban gmina											
Hrubieszów	a	1992	21	134	127	183	819	63	143	99	24
	b	2057	19	131	126	178	832	64	146	109	32
Gminy wiejskie Rural gminas											
Dołhobyczów	a	253	29	20	18	39	72	4	8	5	6
	b	268	30	20	18	41	76	5	8	6	5
Horodło	a	222	32	10	7	23	69	5	18	4	4
	b	239	34	15	11	29	72	4	17	6	4
Hrubieszów	a	421	53	37	35	49	124	7	39	7	4
	b	455	59	37	35	56	129	11	44	7	4
Mircze	a	308	32	17	15	43	104	6	27	12	3
	b	325	29	16	14	46	111	7	28	13	5
Trzeszczany	a	197	10	16	15	30	57	5	16	12	-
	b	210	11	16	15	36	59	5	17	11	1
Uchanie	a	171	16	27	26	16	47	1	10	4	1
	b	185	18	27	26	20	50	1	11	4	1
Werbkowice	a	436	27	46	40	40	154	7	26	12	6
	b	440	27	44	38	44	157	8	22	13	6
POWIAT KRASNOSTAW- SKI	a	3406	105	237	217	367	1128	79	259	192	51
	b	3564	106	266	243	410	1147	83	242	209	60
w tym gminy przygra- niczne	a	203	12	15	13	33	66	4	23	6	2
of which border gminas	b	208	14	13	12	31	66	6	22	8	3
gmina wiejska rural gmina											
Siennica Różana	a	203	12	15	13	33	66	4	23	6	2
	b	208	14	13	12	31	66	6	22	8	3
POWIAT ŁĘCZYŃSKI	a	2890	91	262	233	340	926	88	184	145	57
	b	3038	93	287	256	364	947	98	170	165	63
w tym gminy przygra- niczne	a	299	21	31	29	48	102	7	12	7	-
of which border gminas	b	312	23	36	34	52	99	7	12	5	1
gmina wiejska rural gmina											
Cyców	a	299	21	31	29	48	102	7	12	7	-
	b	312	23	36	34	52	99	7	12	5	1

TABL. 3. PODMIOTY GOSPODARKI NARODOWEJ W REJESTRZE REGON WEDŁUG WYBRANYCH SEKCJI POLSKIEJ KLASYFIKACJI DZIAŁALNOŚCI (cd.)

Stan w dniu 31 XII

ENTITIES OF THE NATIONAL ECONOMY IN THE REGON REGISTER BY SELECTED SECTIONS OF THE POLISH CLASSIFICATION OF ACTIVITIES (cont.)

As of 31 XII

G. WOJEWÓDZTWO LUBELSKIE (cd.)

G. LUBELSKIE VOIVODSHIP (cont.)

WYSZCZEGÓLNIENIE SPECIFICATION a - 2009 b - 2010	Ogółem Grand total	W tym Of which								
		rolnictwo, leśnictwo, łowiectwo i rybactwo agriculture, forestry and fishing	przemysł industry		budo- wnictwo construc- tion	handel; naprawa pojazdów samocho- dowych ^Δ trade; repair of motor vehicles ^Δ	zakwate- rowanie i gastro- nomia ^Δ accom- modation and catering ^Δ	transport i gospo- darka magazy- nowa transporta- tion and storage	działal- ność profesjo- nalna, nau- kowa i technicz- na profes- sional, scientific and technical activities	admini- strowanie i działal- ność wspiera- jąca ^Δ adminis- trative and support service activities
			razem total	w tym przetwó- rstwo prze- mysłowe of which manufac- turing						
GRANICA POLSKO-UKRAIŃSKA (cd.) POLISH-UKRAINIAN BORDER (cont.)										
POWIAT PARCZEWSKI .. a	2159	122	219	210	248	679	64	93	107	32
b	2305	126	222	212	279	709	69	102	119	44
w tym gminy przygra- niczne a	218	25	18	16	25	64	5	5	10	5
of which border gminas b	232	25	20	19	26	69	4	6	10	6
gminy wiejskie rural gminas										
Podedwórze ¹ a	89	10	6	5	14	23	2	1	5	1
b	96	10	5	5	14	28	1	2	6	1
Sosnowica ¹ a	129	15	12	11	11	41	3	4	5	4
b	136	15	15	14	12	41	3	4	4	5
POWIAT TOMASZOWSKI a	6449	255	554	497	738	2408	162	376	350	98
b	6700	260	566	511	805	2440	192	371	380	103
Gmina miejska Urban gmina										
Tomaszów Lubelski a	3031	25	247	240	305	1205	86	167	244	47
b	3111	24	251	244	314	1217	95	162	261	50
Gmina miejsko-wiejska Urban-rural gminas										
Łaszczów ² a	308	11	28	26	27	121	10	20	12	8
b	321	15	30	28	27	121	10	20	12	10
miasto a	x	x	x	x	x	x	x	x	x	x
urban area b	153	2	15	13	11	56	6	5	9	6
wieś a	308	11	28	26	27	121	10	20	12	8
rural area b	168	13	15	15	16	65	4	15	3	4
Tyszowce a	387	20	32	25	41	157	7	19	16	5
b	389	20	32	25	44	159	9	18	16	5
miasto a	221	5	23	17	15	98	4	8	15	3
urban area b	224	5	24	18	16	100	4	7	15	4
wieś a	166	15	9	8	26	59	3	11	1	2
rural area b	165	15	8	7	28	59	5	11	1	1
Gminy wiejskie Rural gminas										
Bełzec a	168	8	19	17	34	55	3	12	2	1
b	190	10	18	16	42	66	4	8	3	1
Jarczów a	166	16	15	9	20	43	2	14	3	3
b	169	19	13	8	21	45	2	11	3	4
Krynice a	174	8	14	14	15	61	7	17	5	1
b	179	10	17	17	14	58	8	19	5	-
Lubycza Królewska a	346	40	30	21	49	110	9	17	12	2
b	354	36	29	22	59	104	9	19	15	3
Rachanie a	287	12	21	19	28	117	5	22	8	4
b	297	11	19	18	33	111	6	25	12	5

¹ Gmina w strefie przygranicznej przy granicy polsko-białoruskiej i polsko-ukraińskiej ² Do 31 XII 2009 r. gmina wiejska.

¹ Gmina in the border area by the Polish-Belarusian and Polish-Ukrainian border. ² Until 31 XII 2009 rural gmina.

TABL. 3. PODMIOTY GOSPODARKI NARODOWEJ W REJESTRZE REGON WEDŁUG WYBRANYCH SEKCJI POLSKIEJ KLASYFIKACJI DZIAŁALNOŚCI (cd.)

Stan w dniu 31 XII

ENTITIES OF THE NATIONAL ECONOMY IN THE REGON REGISTER BY SELECTED SECTIONS OF THE POLISH CLASSIFICATION OF ACTIVITIES (cont.)

As of 31 XII

G. WOJEWÓDZTWO LUBELSKIE (cd.)

G. LUBELSKIE VOIVODSHIP (cont.)

WYSZCZEGÓLNIENIE SPECIFICATION a - 2009 b - 2010	Ogółem Grand total	W tym Of which									
		rolnictwo, leśnictwo, łowiectwo i rybactwo agriculture, forestry and fishing	przemysł industry		budo- wnictwo construc- tion	handel; naprawa pojazdów samocho- dowych ^Δ trade; repair of motor vehicles ^Δ	zakwate- rowanie i gastro- nomia ^Δ accom- modation and catering ^Δ	transport i gospo- darka magazy- nowa transporta- tion and storage	działal- ność profesjo- nalna, nau- kowa i technicz- na profes- sional, scientific and technical activities	admini- strowanie i działal- ność wspiera- jąca ^Δ adminis- trative and support service activities	
			razem total	w tym przetwór- stwo prze- mysłowe of which manufac- turing							
GRANICA POLSKO-UKRAIŃSKA (cd.) POLISH-UKRAINIAN BORDER (cont.)											
POWIAT TOMASZOWSKI (dok.) (cont.)											
Gminy wiejskie (dok.) Rural gminas (cont.)											
Susiec	a	439	45	50	46	79	129	12	19	16	3
	b	447	40	48	44	86	126	16	19	19	4
Tarnawatka	a	175	7	16	13	23	66	1	8	3	6
	b	186	8	19	15	24	68	2	8	1	4
Telatyn	a	205	24	12	6	12	62	5	15	8	5
	b	224	26	13	8	18	68	6	15	8	4
Tomaszów Lubelski	a	574	19	59	51	83	227	13	34	12	9
	b	636	19	65	55	93	247	21	36	16	10
Ulhówek	a	189	20	11	10	22	55	2	12	9	4
	b	197	22	12	11	30	50	4	11	9	3
POWIAT WŁODAWSKI	a	2442	131	207	192	301	694	108	129	119	48
	b	2604	147	229	208	345	727	113	125	125	46
Gmina miejska Urban gmina											
Włodawa ¹	a	1277	13	85	82	149	395	55	64	85	36
	b	1321	19	88	84	167	401	57	59	89	34
Gminy wiejskie Rural gminas											
Hanna ¹	a	131	14	14	13	13	42	3	10	3	-
	b	141	12	19	16	14	47	4	10	3	-
Hańsk ¹	a	161	22	17	16	32	37	6	9	6	-
	b	170	21	19	18	39	32	6	10	5	1
Stary Brus ¹	a	94	24	10	10	8	13	2	7	1	1
	b	104	28	14	13	11	14	2	5	1	-
Urszulin ¹	a	189	11	12	9	16	65	6	8	8	3
	b	212	13	14	11	21	71	5	10	9	2
Włodawa ¹	a	325	25	33	28	45	77	32	23	8	5
	b	367	27	38	31	50	93	34	23	11	6
Wola Uhruska ¹	a	157	8	20	18	28	36	4	3	6	1
	b	173	10	18	16	30	42	5	3	6	1
Wryki ¹	a	108	14	16	16	10	29	-	5	2	2
	b	116	17	19	19	13	27	-	5	1	2
POWIAT ZAMOJSKI	a	5757	347	598	561	662	1916	197	446	195	72
	b	6052	351	619	584	727	1943	216	445	228	93
w tym gminy przygra- niczne of which border gminas	a	600	36	22	21	66	216	10	38	11	7
	b	626	38	29	27	67	220	10	40	10	10

¹ Gmina w strefie przygranicznej przy granicy polsko-białoruskiej i polsko-ukraińskiej.

¹ Gmina in the border area by the Polish-Belarusian and Polish-Ukrainian border.

TABL. 3. PODMIOTY GOSPODARKI NARODOWEJ W REJESTRZE REGON WEDŁUG WYBRANYCH SEKCJI POLSKIEJ KLASYFIKACJI DZIAŁALNOŚCI (cd.)

Stan w dniu 31 XII

ENTITIES OF THE NATIONAL ECONOMY IN THE REGON REGISTER BY SELECTED SECTIONS OF THE POLISH CLASSIFICATION OF ACTIVITIES (cont.)

As of 31 XII

G. WOJEWÓDZTWO LUBELSKIE (dok.)

G. LUBELSKIE VOIVODSHIP (cont.)

WYSZCZEGÓLNIENIE SPECIFICATION	Ogółem Grand total	W tym Of which									
		rolnictwo, leśnictwo, łowiectwo i rybactwo agriculture, forestry and fishing	przemysł industry		budo- wnictwo construc- tion	handel; naprawa pojazdów samocho- dowych ^Δ trade; repair of motor vehicles ^Δ	zakwate- rowanie i gastro- nomia ^Δ accom- modation and catering ^Δ	transport i gospo- darka magazy- nowa transporta- tion and storage	działal- ność profesjo- nalna, na- ukowa i technicz- na profes- sional, scientific and technical activities	admini- strowanie i działal- ność wspiera- jąca ^Δ adminis- trative and support service activities	
			razem total	w tym przetwó- rstwo prze- mysłowe of which manufac- turing							
a - 2009											
b - 2010											
GRANICA POLSKO-UKRAIŃSKA (dok.) POLISH-UKRAINIAN BORDER (cont.)											
POWIAT ZAMOJSKI (dok.) (cont.)											
gminy wiejskie rural gminas											
Grabowiec	a	165	8	8	7	15	58	3	10	5	1
	b	173	8	10	9	14	64	3	11	3	-
Komarów-Osada	a	246	16	11	11	27	91	5	11	4	5
	b	255	18	12	11	29	89	6	11	5	7
Miączyn	a	189	12	3	3	24	67	2	17	2	1
	b	198	12	7	7	24	67	1	18	2	3
MIASTO NA PRAWACH POWIATU CITY WITH POWIAT STATUS											
CHEŁM	a	5583	46	377	360	528	1746	198	452	408	121
	b	5733	46	393	369	563	1776	181	455	440	110

H. WOJEWÓDZTWO PODKARPACKIE

H. PODKARPACKIE VOIVODSHIP

WYSZCZEGÓLNIENIE SPECIFICATION	Ogółem Grand total	W tym Of which									
		rolnictwo, leśnictwo, łowiectwo i rybactwo agriculture, forestry and fishing	przemysł industry		budo- wnictwo construc- tion	handel; naprawa pojazdów samocho- dowych ^Δ trade; repair of motor vehicles ^Δ	zakwate- rowanie i gastro- nomia ^Δ accom- modation and catering ^Δ	transport i gospo- darka magazy- nowa transporta- tion and storage	działal- ność profesjo- nalna, na- ukowa i technicz- na profes- sional, scientific and technical activities	admini- strowanie i działal- ność wspiera- jąca ^Δ adminis- trative and support service activities	
			razem total	w tym przetwó- rstwo prze- mysłowe of which manufac- turing							
a - 2009											
b - 2010											
WOJEWÓDZTWO	a	144999	3352	14456	13843	17275	44429	4082	10414	10798	2200
VOIVODSHIP	b	152618	3417	15392	14674	19008	45628	4297	10623	11597	2448
w tym: of which:											
powiaty przygranicz- ne border powiats	a	35342	1625	2819	2668	4047	10889	1326	2302	2190	600
	b	36970	1659	3014	2836	4424	11153	1379	2332	2326	634
gminy przygraniczne border gminas	a	30962	1371	2355	2220	3184	9828	1209	1991	1998	546
	b	32273	1410	2512	2353	3468	10001	1259	2016	2108	583
GRANICA POLSKO-UKRAIŃSKA POLISH-UKRAINIAN BORDER											
POWIAT BIESZCZADZKI	a	2047	386	172	160	198	430	137	138	79	35
	b	2159	397	171	160	231	460	151	128	88	45
Gmina miejsko-wiejska Urban-rural gmina											
Ustrzyki Dolne	a	1531	167	126	118	176	382	97	103	67	27
	b	1621	174	130	123	206	405	107	94	74	36

TABL. 3. PODMIOTY GOSPODARKI NARODOWEJ W REJESTRZE REGON WEDŁUG WYBRANYCH SEKCJI POLSKIEJ KLASYFIKACJI DZIAŁALNOŚCI (cd.)

Stan w dniu 31 XII

ENTITIES OF THE NATIONAL ECONOMY IN THE REGON REGISTER BY SELECTED SECTIONS OF THE POLISH CLASSIFICATION OF ACTIVITIES (cont.)

As of 31 XII

H. WOJEWÓDZTWO PODKARPACKIE (cd.)

H. PODKARPACKIE VOIVODSHIP (cont.)

WYSZCZEGÓLNIENIE SPECIFICATION	Ogółem Grand total	W tym Of which								
		rolnictwo, leśnictwo, łowiectwo i rybactwo agriculture, forestry and fishing	przemysł industry		budo- wnictwo construc- tion	handel; naprawa pojazdów samocho- dowych ^Δ trade; repair of motor vehicles ^Δ	zakwate- rowanie i gastro- nomia ^Δ accom- modation and catering ^Δ	transport i gospo- darka magazy- nowa transport- ation and storage	działal- ność profesjo- nalna, na- ukowa i technicz- na profes- sional, scientific and technical activities	admini- strowanie i działal- ność wspiera- jąca ^Δ adminis- trative and support service activities
			razem total	w tym przetwór- stwo prze- mysłowe of which manufac- turing						
GRANICA POLSKO-UKRAIŃSKA (cd.) POLISH-UKRAINIAN BORDER (cont.)										
POWIAT BIESZCZADZKI (dok.) (cont.)										
Gmina miejsko-wiejska Urban-rural gmina										
Ustrzyki Dolne (dok.) (cont.)										
miasto a	999	43	71	69	123	274	58	63	56	19
urban area b	1064	51	74	72	142	294	68	53	58	27
wieś a	532	124	55	49	53	108	39	40	11	8
rural area b	557	123	56	51	64	111	39	41	16	9
Gminy wiejskie Rural gminas										
Czarna a	163	57	15	14	10	17	7	10	4	3
b	185	61	13	12	11	26	10	11	7	4
Lutowiska a	353	162	31	28	12	31	33	25	8	5
b	353	162	28	25	14	29	34	23	7	5
POWIAT BRZOZOWSKI .. a	3454	113	367	354	777	849	56	252	174	44
b	3687	104	405	390	838	913	57	252	190	43
w tym gmina przygra- niczna a	404	29	30	27	97	104	5	50	18	4
of which border gmina b	410	26	34	31	99	101	6	46	18	4
gmina wiejska rural gmina										
Dydnia a	404	29	30	27	97	104	5	50	18	4
b	410	26	34	31	99	101	6	46	18	4
POWIAT JAROSŁAWSKI a	8078	128	659	621	938	2982	176	532	563	130
b	8396	132	708	662	1029	3021	169	544	585	134
Gminy miejskie Urban gminas										
Jarosław a	4395	21	315	302	360	1740	112	205	370	78
b	4497	20	335	317	380	1750	104	206	381	82
Radymno a	393	3	23	19	35	177	4	20	29	5
b	403	3	25	24	41	174	7	18	28	3
Gminy wiejskie Rural gminas										
Chłopice a	169	4	23	22	26	42	-	16	6	2
b	184	4	25	24	25	45	1	19	6	3
Jarosław a	621	7	65	57	116	206	11	62	31	13
b	672	10	75	66	129	216	11	67	33	12
Laszki a	250	20	30	25	66	58	5	11	7	2
b	265	21	33	26	70	60	5	11	10	2

TABL. 3. PODMIOTY GOSPODARKI NARODOWEJ W REJESTRZE REGON WEDŁUG WYBRANYCH SEKCJI POLSKIEJ KLASYFIKACJI DZIAŁALNOŚCI (cd.)

Stan w dniu 31 XII

ENTITIES OF THE NATIONAL ECONOMY IN THE REGON REGISTER BY SELECTED SECTIONS OF THE POLISH CLASSIFICATION OF ACTIVITIES (cont.)

As of 31 XII

H. WOJEWÓDZTWO PODKARPACKIE (cd.)

H. PODKARPACKIE VOIVODSHIP (cont.)

WYSZCZEGÓLNIENIE SPECIFICATION a - 2009 b - 2010	Ogółem Grand total	W tym Of which								
		rolnictwo, leśnictwo, łowiectwo i rybactwo agriculture, forestry and fishing	przemysł industry		budo- wnictwo construc- tion	handel; naprawa pojazdów samocho- dowych ^Δ trade; repair of motor vehicles ^Δ	zakwate- rowanie i gastro- nomia ^Δ accom- modation and catering ^Δ	transport i gospo- darka magazy- nowa transporta- tion and storage	działal- ność profesjo- nalna, nau- kowa i technicz- na profes- sional, scientific and technical activities	admini- strowanie i działal- ność wspiera- jąca ^Δ adminis- trative and support service activities
			razem total	w tym przetwó- rstwo prze- mysłowe of which manufac- turing						
GRANICA POLSKO-UKRAIŃSKA (cd.) POLISH-UKRAINIAN BORDER (cont.)										
POWIAT JAROSŁAWSKI (dok.) (cont.)										
Gminy wiejskie Rural gminas										
Pawłosiów	a 496	6	56	55	65	188	3	48	30	11
	b 524	7	60	58	67	190	4	50	32	11
Pruchnik	a 274	3	23	22	44	91	8	13	22	5
	b 304	5	26	25	60	94	6	17	27	4
Radymno	a 443	23	28	26	69	140	8	48	12	6
	b 469	26	26	24	78	145	8	50	10	8
Rokietnica	a 157	3	8	8	32	56	-	12	8	-
	b 162	3	9	9	31	58	2	11	8	-
Rożwienica	a 255	14	25	25	26	87	6	17	17	2
	b 271	13	27	27	29	94	5	18	18	2
Wiązownica	a 625	24	63	60	99	197	19	80	31	6
	b 645	20	67	62	119	195	16	77	32	7
POWIAT LESKI	a 2509	301	191	185	230	586	299	134	111	65
	b 2630	312	204	192	260	591	329	133	113	60
Gmina miejsko-wiejska Urban-rural gmina										
Lesko	a 1080	54	81	78	116	310	42	63	71	28
	b 1100	54	86	79	128	298	47	61	72	27
miasto	a 706	12	41	39	65	209	29	36	53	17
urban area	b 714	13	48	42	68	203	31	35	51	15
wieś	a 374	42	40	39	51	101	13	27	18	11
rural area	b 386	41	38	37	60	95	16	26	21	12
Gminy wiejskie Rural gminas										
Baligród	a 286	87	30	30	39	43	18	14	8	4
	b 307	92	31	31	45	44	17	14	10	4
Cisna	a 263	74	13	13	16	26	65	10	4	11
	b 276	72	18	17	17	29	66	9	5	6
Olszanica	a 357	27	42	41	28	95	22	30	10	5
	b 380	30	43	42	34	103	22	31	10	6
Solina	a 523	59	25	23	31	112	152	17	18	17
	b 567	64	26	23	36	117	177	18	16	17
POWIAT LUBACZOWSKI	a 2867	134	247	232	410	832	73	126	169	54
	b 3069	137	269	255	453	878	79	135	179	63
Gmina miejska Urban gmina										
Lubaczów	a 983	17	58	56	105	314	19	21	88	19
	b 1041	18	61	59	120	330	21	25	92	22

TABL. 3. PODMIOTY GOSPODARKI NARODOWEJ W REJESTRZE REGON WEDŁUG WYBRANYCH SEKCJI POLSKIEJ KLASYFIKACJI DZIAŁALNOŚCI (cd.)

Stan w dniu 31 XII

ENTITIES OF THE NATIONAL ECONOMY IN THE REGON REGISTER BY SELECTED SECTIONS OF THE POLISH CLASSIFICATION OF ACTIVITIES (cont.)

As of 31 XII

H. WOJEWÓDZTWO PODKARPACKIE (cd.)

H. PODKARPACKIE VOIVODSHIP (cont.)

WYSZCZEGÓLNIENIE SPECIFICATION a - 2009 b - 2010	Ogółem Grand total	W tym Of which								
		rolnictwo, leśnictwo, łowiectwo i rybactwo agriculture, forestry and fishing	przemysł industry		budo- wnictwo construc- tion	handel; naprawa pojazdów samocho- dowych ^Δ trade; repair of motor vehicles ^Δ	zakwate- rowanie i gastro- nomia ^Δ accom- modation and catering ^Δ	transport i gospo- darka magazy- nowa transporta- tion and storage	działal- ność profesjo- nalna, nau- kowa i technicz- na profes- sional, scientific and technical activities	admini- strowanie i działal- ność wspiera- jąca ^Δ adminis- trative and support service activities
			razem total	w tym przetwó- rstwo prze- mysłowe of which manufac- turing						
GRANICA POLSKO-UKRAIŃSKA (cd.) POLISH-UKRAINIAN BORDER (cont.)										
POWIAT LUBACZOWSKI (dok.) (cont.)										
Gminy miejsko-wiejskie Urban-rural gminas										
Cieszanów	a 297	10	25	19	50	79	10	9	18	9
	b 316	12	30	24	48	82	12	12	17	8
miasto	a 123	3	8	4	20	32	5	1	9	3
urban area	b 129	4	10	6	22	32	5	1	8	2
wieś	a 174	7	17	15	30	47	5	8	9	6
rural area	b 187	8	20	18	26	50	7	11	9	6
Narol	a 403	31	49	47	65	116	16	27	13	6
	b 422	32	47	45	73	121	17	28	15	7
miasto	a 161	9	14	12	26	57	6	7	5	2
urban area	b 167	9	12	10	27	57	7	9	8	4
wieś	a 242	22	35	35	39	59	10	20	8	4
rural area	b 255	23	35	35	46	64	10	19	7	3
Oleszyce	a 370	26	30	29	53	92	11	40	20	7
	b 391	24	29	28	64	94	10	39	21	7
miasto	a 218	9	14	13	31	62	8	18	16	4
urban area	b 232	9	14	13	34	64	7	16	17	4
wieś	a 152	17	16	16	22	30	3	22	4	3
rural area	b 159	15	15	15	30	30	3	23	4	3
Gminy wiejskie Rural gminas										
Horyniec-Zdrój	a 221	12	17	15	30	76	11	6	5	5
	b 242	12	15	13	32	87	11	5	5	8
Lubaczów	a 316	12	47	45	62	78	4	12	10	5
	b 351	12	56	55	64	80	4	14	15	7
Stary Dzików	a 158	22	5	5	25	49	-	8	11	1
	b 169	21	11	11	28	50	2	9	9	3
Wielkie Oczy	a 119	4	16	16	20	28	2	3	4	2
	b 137	6	20	20	24	34	2	3	5	1
POWIAT PRZEMYSKI	a 3517	196	301	281	427	1134	117	241	149	49
	b 3686	199	320	295	453	1159	119	246	161	55
Gminy wiejskie Rural gminas										
Bircza	a 330	51	30	29	42	93	10	16	8	10
	b 339	50	29	28	49	95	10	15	6	9
Dubiecko	a 370	13	59	57	51	110	14	11	15	-
	b 380	10	63	61	51	108	13	13	16	1
Fredropol	a 202	18	15	12	19	52	5	18	3	2
	b 210	20	14	10	21	51	4	16	5	1
Krasiczyn	a 346	37	22	22	47	108	21	20	15	4
	b 363	42	22	22	43	112	22	20	18	5

TABL. 3. PODMIOTY GOSPODARKI NARODOWEJ W REJESTRZE REGON WEDŁUG WYBRANYCH SEKCJI POLSKIEJ KLASYFIKACJI DZIAŁALNOŚCI (dok.)

Stan w dniu 31 XII

ENTITIES OF THE NATIONAL ECONOMY IN THE REGON REGISTER BY SELECTED SECTIONS OF THE POLISH CLASSIFICATION OF ACTIVITIES (cont.)

As of 31 XII

G. WOJEWÓDZTWO PODKARPACKIE (dok.)

G. PODKARPACKIE VOIVODSHIP (cont.)

WYSZCZEGÓLNIENIE SPECIFICATION a - 2009 b - 2010	Ogółem Grand total	W tym Of which								
		rolnictwo, leśnictwo, łowiectwo i rybactwo agriculture, forestry and fishing	przemysł industry		budo- wnictwo construc- tion	handel; naprawa pojazdów samocho- dowych ^Δ trade; repair of motor vehicles ^Δ	zakwate- rowanie i gastro- nomia ^Δ accom- modation and catering ^Δ	transport i gospo- darka magazy- nowa transporta- tion and storage	działal- ność profesjo- nalna, nau- kowa i technicz- na profes- sional, scientific and technical activities	admini- strowanie i działal- ność wspiera- jąca ^Δ adminis- trative and support service activities
			razem total	w tym przetwó- rstwo prze- mysłowe of which manufac- turing						
GRANICA POLSKO-UKRAIŃSKA (dok.) POLISH-UKRAINIAN BORDER (cont.)										
POWIAT PRZEMYSKI (dok.) (cont.)										
Gminy wiejskie (dok.) Rural gminas (cont.)										
Krzywca a	216	23	19	18	30	60	13	14	8	2
b	240	26	22	21	38	65	15	14	8	1
Medyka a	277	7	16	14	28	98	11	21	11	7
b	292	4	17	15	29	99	11	25	14	8
Orły a	384	11	30	28	48	138	9	29	18	7
b	407	11	36	32	57	140	10	31	17	11
Przemysł a	618	16	57	57	73	224	14	46	30	7
b	663	15	62	61	82	234	14	50	31	9
Stubno a	181	13	8	6	23	65	1	9	8	1
b	181	13	8	6	20	63	3	9	10	2
Żurawica a	593	7	45	38	66	186	19	57	33	9
b	611	8	47	39	63	192	17	53	36	8
POWIAT SANOCKI a	6571	343	563	536	688	1893	243	454	485	123
b	6955	356	601	570	774	1999	253	463	525	128
w tym gminy przygra- niczne of which border gminas	a 5241	173	436	415	505	1577	177	345	449	109
b 5535	185	470	446	557	1659	184	353	479	116	
gmina miejska urban gmina										
Sanok a	3663	38	275	263	309	1160	135	217	371	73
b	3817	40	300	287	329	1194	138	221	386	72
gmina miejsko- -wiejska urban-rural gmina										
Zagórz a	700	58	79	77	68	185	21	47	40	15
b	763	62	83	79	85	207	21	54	47	19
miasto a urban area	368	13	44	42	35	111	17	18	27	7
b	397	12	48	44	40	121	16	22	31	10
wieś a rural area	332	45	35	35	33	74	4	29	13	8
b	366	50	35	35	45	86	5	32	16	9
gminy wiejskie rural gminas										
Sanok a	795	59	72	65	116	221	16	73	36	20
b	872	60	80	73	134	247	20	73	43	23
Tyrawa Wołoska a	83	18	10	10	12	11	5	8	2	1
b	83	23	7	7	9	11	5	5	3	2
MIASTO NA PRAWACH POWIATU CITY WITH POWIAT STATUS										
PRZEMYŚL a	6299	24	319	299	379	2183	225	425	460	100
b	6388	22	336	312	386	2132	222	431	485	106

TABL. 4. OSOBY FIZYCZNE PROWADZĄCE DZIAŁALNOŚĆ GOSPODARCZĄ WPISANE DO REJESTRU REGON WEDŁUG WYBRANYCH SEKCJI POLSKIEJ KLASYFIKACJI DZIAŁALNOŚCI

Stan w dniu 31 XII

NATURAL PERSONS CONDUCTING ECONOMIC ACTIVITY RECORDED IN THE REGON REGISTER BY SELECTED SECTIONS OF THE POLISH CLASSIFICATION OF ACTIVITIES

As of 31 XII

A. WEDŁUG WOJEWÓDZTW

A. BY VOIVODSHIP

WYSZCZEGÓLNIENIE SPECIFICATION a - 2009 b - 2010 c - 2009 = 100	Ogółem Grand total	W tym Of which								
		rolnictwo, leśnictwo, łowiectwo i rybactwo agriculture, forestry and fishing	przemysł industry		budo- wnictwo construc- tion	handel; naprawa pojazdów samocho- dowych trade; repair of motor vehicles	zakwate- rowanie i gastro- nomia accom- modation and catering	transport i gospo- darka magazy- nowa transport- ation and storage	działal- ność profesjo- nalna, na- ukowa i technicz- na profes- sional, scientific and technical activities	admini- strowanie i działal- ność wspiera- jąca ^Δ adminis- trative and support service activities
			razem total	w tym przetwó- stwo prze- mysłowe of which manufac- turing						
OGÓŁEM TOTAL										
OGÓŁEM	a 1037269	28122	97043	94086	136170	307195	33038	93505	101728	27435
GRAND TOTAL	b 1087718	29727	102801	99371	143509	315718	34838	94077	109530	30165
	c 104,9	105,7	105,9	105,6	105,4	102,8	105,4	100,6	107,7	110,0
w tym gminy przygra- niczne	a 99716	5076	8959	8597	13252	32915	3638	8228	6822	2106
of which border gminas	b 102643	5148	9351	8938	14029	33172	3713	8177	7200	2307
	c 102,9	101,4	104,4	104,0	105,9	100,8	102,1	99,4	105,5	109,5
WOJEWÓDZTWO POMORSKIE POMORSKIE VOIVODSHIP										
Razem	a 185317	4255	21827	21315	26945	47866	11260	16119	16719	4137
Total	b 193855	4536	22478	21902	28016	49511	11778	16326	17991	4540
	c 104,6	106,6	103,0	102,8	104,0	103,4	104,6	101,3	107,6	109,7
w tym gminy przygra- niczne	a 789	69	61	57	66	145	336	21	17	9
of which border gminas	b 823	65	65	61	73	147	351	22	17	10
	c 104,3	94,2	106,6	107,0	110,6	101,4	104,5	104,8	100,0	111,1
WOJEWÓDZTWO WARMIŃSKO-MAZURSKIE WARMINSKO-MAZURSKIE VOIVODSHIP										
Razem	a 84617	4099	7462	7132	12438	24268	2642	6944	6586	2018
Total	b 87743	4333	7944	7565	12869	24494	2702	6961	7043	2254
	c 103,7	105,7	106,5	106,1	103,5	100,9	102,3	100,2	106,9	111,7
w tym gminy przygra- niczne	a 25200	1259	2445	2351	3389	7536	804	2024	1728	601
of which border gminas	b 26048	1310	2548	2450	3528	7574	801	2068	1824	699
	c 103,4	104,1	104,2	104,2	104,1	100,5	99,6	102,2	105,6	116,3
WOJEWÓDZTWO PODLASKIE PODLASKIE VOIVODSHIP										
Razem	a 71541	3178	6309	6083	9995	22209	1591	6733	5844	1374
Total	b 73083	3135	6537	6306	10514	22364	1634	6604	6119	1467
	c 102,2	98,6	103,6	103,7	105,2	100,7	102,7	98,1	104,7	106,8
w tym gminy przygra- niczne	a 22309	1311	2391	2301	3046	6766	652	1941	1576	436
of which border gminas	b 21982	1219	2367	2277	3069	6607	639	1781	1611	454
	c 98,5	93,0	99,0	99,0	100,8	97,7	98,0	91,8	102,2	104,1
WOJEWÓDZTWO MAZOWIECKIE MAZOWIECKIE VOIVODSHIP										
Razem	a 462544	10445	39966	38745	55189	133628	10837	43397	53597	15445
Total	b 486952	11400	42649	41210	57367	137944	11677	43603	57896	16849
	c 105,3	109,1	106,7	106,4	103,9	103,2	107,8	100,5	108,0	109,1
w tym gminy przygra- niczne	a 1438	137	129	125	231	467	31	115	85	26
of which border gminas	b 1545	155	148	144	246	485	34	117	91	34
	c 107,4	113,1	114,7	115,2	106,5	103,9	109,7	101,7	107,1	130,8
WOJEWÓDZTWO LUBELSKIE LUBELSKIE VOIVODSHIP										
Razem	a 120987	3321	10207	9768	15886	41877	3412	10595	9511	2579
Total	b 127467	3428	11061	10562	17368	42969	3570	10685	10290	2942
	c 105,4	103,2	108,4	108,1	109,3	102,6	104,6	100,8	108,2	114,1
w tym gminy przygra- niczne	a 26295	1106	2072	1963	3578	9632	782	2280	1624	536
of which border gminas	b 27530	1163	2212	2079	3899	9843	814	2326	1762	579
	c 104,7	105,2	106,8	105,9	109,0	102,2	104,1	102,0	108,5	108,0
WOJEWÓDZTWO PODKARPACKIE PODKARPACKIE VOIVODSHIP										
Razem	a 112263	2824	11272	11043	15717	37347	3296	9717	9471	1882
Total	b 118618	2895	12132	11826	17375	38436	3477	9898	10191	2113
	c 105,7	102,5	107,6	107,1	110,5	102,9	105,5	101,9	107,6	112,3
w tym gminy przygra- niczne	a 23685	1194	1861	1800	2942	8369	1033	1847	1792	498
of which border gminas	b 24715	1236	2011	1927	3214	8516	1074	1863	1895	531
	c 104,3	103,5	108,1	107,1	109,2	101,8	104,0	100,9	105,7	106,6

TABL. 4. OSOBY FIZYCZNE PROWADZĄCE DZIAŁALNOŚĆ GOSPODARCZĄ WPISANE DO REJESTRU REGON WEDŁUG WYBRANYCH SEKCJI POLSKIEJ KLASYFIKACJI DZIAŁALNOŚCI (cd.)

Stan w dniu 31 XII

NATURAL PERSONS CONDUCTING ECONOMIC ACTIVITY RECORDED IN THE REGON REGISTER BY SELECTED SECTIONS OF THE POLISH CLASSIFICATION OF ACTIVITIES (cont.)

As of 31 XII

B. W GMINACH PRZYGRANICZNYCH WEDŁUG ODCINKÓW GRANIC

B. IN BORDER GMINAS BY BORDERS SECTIONS

WYSZCZEGÓLNIENIE SPECIFICATION a - 2009 b - 2010 c - 2009 = 100	Ogółem Grand total	W tym Of which								
		rolnictwo, leśnictwo, łowiectwo i rybactwo agriculture, forestry and fishing	przemysł industry		budo- wnictwo construc- tion	handel; naprawa pojazdów samocho- dowych ^Δ trade; repair of motor vehicles ^Δ	zakwate- rowanie i gastro- nomia ^Δ accom- modation and catering ^Δ	transport i gospo- darka magazy- nowa transporta- tion and storage	działal- ność profesjo- nalna, na- ukowa i technicz- na profes- sional, scientific and technical activities	admini- strowanie i działal- ność wspiera- jąca ^Δ adminis- trative and support service activities
			razem total	w tym przetwórstwo prze- mysłowe of which manufac- turing						
OGÓŁEM¹	a 99716	5076	8959	8597	13252	32915	3638	8228	6822	2106
GRAND TOTAL¹	b 102643	5148	9351	8938	14029	33172	3713	8177	7200	2307
	c 102,9	101,4	104,4	104,0	105,9	100,8	102,1	99,4	105,5	109,5
GRANICA POLSKO-ROSYJSKA POLISH-RUSSIAN BORDER										
Razem gminy przygranicz- ne	a 33016	1459	3075	2943	4302	9984	1333	2837	2364	767
	b 33646	1509	3181	3045	4435	9918	1339	2793	2425	865
Total border gminas	c 101,9	103,4	103,4	103,5	103,1	99,3	100,5	98,4	102,6	112,8
w województwach: in voivodships:										
Pomorskim	a 789	69	61	57	66	145	336	21	17	9
Pomorskie	b 823	65	65	61	73	147	351	22	17	10
	c 104,3	94,2	106,6	107,0	110,6	101,4	104,5	104,8	100,0	111,1
Warmińsko-mazurskim	a 25200	1259	2445	2351	3389	7536	804	2024	1728	601
Warmińsko-Mazurskie	b 26048	1310	2548	2450	3528	7574	801	2068	1824	699
	c 103,4	104,1	104,2	104,2	104,1	100,5	99,6	102,2	105,6	116,3
Podlaskim ²	a 7027	131	569	535	847	2303	193	792	619	157
Podlaskie ²	b 6775	134	568	534	834	2197	187	703	584	156
	c 96,4	102,3	99,8	99,8	98,5	95,4	96,9	88,8	94,3	99,4
GRANICA POLSKO-BIAŁORUSKA POLISH-BELARUSIAN BORDER										
Razem gminy przygranicz- ne	a 27945	1896	2815	2713	4027	8683	812	2297	1784	577
	b 28569	1841	2895	2779	4227	8752	820	2254	1908	632
Total border gminas	c 102,2	97,1	102,8	102,4	105,0	100,8	101,0	98,1	107,0	109,5
w województwach: in voivodships:										
Podlaskim ²	a 15431	1193	1834	1778	2215	4521	465	1161	971	279
Podlaskie ²	b 15349	1099	1811	1755	2257	4458	458	1090	1038	299
	c 99,5	92,1	98,7	98,7	101,9	98,6	98,5	93,9	106,9	107,2
Mazowieckim	a 1438	137	129	125	231	467	31	115	85	26
Mazowieckie	b 1545	155	148	144	246	485	34	117	91	34
	c 107,4	113,1	114,7	115,2	106,5	103,9	109,7	101,7	107,1	130,8
Lubelskim ³	a 11076	566	852	810	1581	3695	316	1021	728	272
Lubelskie ³	b 11675	587	936	880	1724	3809	328	1047	779	299
	c 105,4	103,7	109,9	108,6	109,0	103,1	103,8	102,5	107,0	109,9
GRANICA POLSKO-UKRAIŃSKA POLISH-UKRAINIAN BORDER										
Razem gminy przygranicz- ne	a 41639	1911	3336	3198	5394	15239	1625	3283	2822	820
	b 43479	2007	3570	3391	5883	15527	1684	3322	3017	876
Total border gminas	c 104,4	105,0	107,0	106,0	109,1	101,9	103,6	101,2	106,9	106,8
w województwach: in voivodships:										
Lubelskim ³	a 17954	717	1475	1398	2452	6870	592	1436	1030	322
Lubelskie ³	b 18764	771	1559	1464	2669	7011	610	1459	1122	345
	c 104,5	107,5	105,7	104,7	108,8	102,1	103,0	101,6	108,9	107,1
Podkarpackim	a 23685	1194	1861	1800	2942	8369	1033	1847	1792	498
Podkarpackie	b 24715	1236	2011	1927	3214	8516	1074	1863	1895	531
	c 104,3	103,5	108,1	107,1	109,2	101,8	104,0	100,9	105,7	106,6

¹ Sumy składników są wyższe od wielkości ogółem o dane dla gmin leżących we wspólnej strefie przygranicznej przy granicy polsko-rosyjskiej, polsko-białoruskiej i polsko-ukraińskiej. ² W tym ujęto gminę Puńsk, która leży we wspólnej strefie przygranicznej przy granicy polsko-rosyjskiej i polsko-białoruskiej. ³ W tym ujęto dane dla 16 gmin, które leżą we wspólnej strefie przygranicznej przy granicy polsko-białoruskiej i polsko-ukraińskiej.

¹ The sums of components are higher than the total value by the data for gminas lying in the common border area by the Polish-Russian, Polish-Belarusian and Polish-Ukrainian border. ² Including the gmina of Puńsk, which lies in the common border area by the Polish-Russian and Polish-Belarusian border. ³ Including the data for 16 gminas which lie in the commonborder area by the Polish-Belarusian and Polish-Ukrainian border.

TABL. 4. OSOBY FIZYCZNE PROWADZĄCE DZIAŁALNOŚĆ GOSPODARCZĄ WPISANE DO REJESTRU REGON WEDŁUG WYBRANYCH SEKCJI POLSKIEJ KLASYFIKACJI DZIAŁALNOŚCI (cd.)

Stan w dniu 31 XII

NATURAL PERSONS CONDUCTING ECONOMIC ACTIVITY RECORDED IN THE REGON REGISTER BY SELECTED SECTIONS OF THE POLISH CLASSIFICATION OF ACTIVITIES (cont.)

As of 31 XII

C. WOJEWÓDZTWO POMORSKIE

C. POMORSKIE VOIVODSHIP

WYSZCZEGÓLNIENIE SPECIFICATION a - 2009 b - 2010	Ogółem Grand total	W tym Of which								
		rolnictwo, leśnictwo, łowiectwo i rybactwo agriculture, forestry and fishing	przemysł industry		budo- wnictwo construc- tion	handel; naprawa pojazdów samocho- dowych ^Δ trade; repair of motor vehicles ^Δ	zakwate- rowanie i gastro- nomia ^Δ accom- modation and catering ^Δ	transport i gospo- darka magazy- nowa transporta- tion and storage	działal- ność profesjo- nalna, nau- kowa i technicz- na profes- sional, scientific and technical activities	admini- strowanie i działal- ność wspiera- jąca ^Δ adminis- trative and support service activities
			razem total	w tym przetwór- stwo prze- mysłowe of which manufac- turing						
WOJEWÓDZTWO a	185317	4255	21827	21315	26945	47866	11260	16119	16719	4137
VOIVODSHIP b	193855	4536	22478	21902	28016	49511	11778	16326	17991	4540
w tym: of which:										
powiaty przygranicz- a	3133	135	425	414	425	763	648	177	134	58
ne b	3238	145	407	395	442	795	688	169	139	64
border powiats										
gminy przygraniczne a	789	69	61	57	66	145	336	21	17	9
border gminas b	823	65	65	61	73	147	351	22	17	10
GRANICA POLSKO-ROSYJSKA POLISH-RUSSIAN BORDER										
POWIAT NOWODWOR- a	3133	135	425	414	425	763	648	177	134	58
SKI b	3238	145	407	395	442	795	688	169	139	64
w tym gminy przygra- a	789	69	61	57	66	145	336	21	17	9
niczne b	823	65	65	61	73	147	351	22	17	10
of which border gminas										
gmina miejska										
urban gmina										
Krynica Morska a	412	41	12	11	10	73	230	8	4	6
b	408	37	11	10	11	75	230	7	3	5
gmina wiejska										
rural gmina										
Sztutowo a	377	28	49	46	56	72	106	13	13	3
b	415	28	54	51	62	72	121	15	14	5

D. WOJEWÓDZTWO WARMIŃSKO-MAZURSKIE

D. WARMINSKO-MAZURSKIE VOIVODSHIP

WYSZCZEGÓLNIENIE SPECIFICATION a - 2009 b - 2010	Ogółem Grand total	W tym Of which								
		rolnictwo, leśnictwo, łowiectwo i rybactwo agriculture, forestry and fishing	przemysł industry		budo- wnictwo construc- tion	handel; naprawa pojazdów samocho- dowych ^Δ trade; repair of motor vehicles ^Δ	zakwate- rowanie i gastro- nomia ^Δ accom- modation and catering ^Δ	transport i gospo- darka magazy- nowa transporta- tion and storage	działal- ność profesjo- nalna, nau- kowa i technicz- na profes- sional, scientific and technical activities	admini- strowanie i działal- ność wspiera- jąca ^Δ adminis- trative and support service activities
			razem total	w tym przetwór- stwo prze- mysłowe of which manufac- turing						
WOJEWÓDZTWO a	84617	4099	7462	7132	12438	24268	2642	6944	6586	2018
VOIVODSHIP b	87743	4333	7944	7565	12869	24494	2702	6961	7043	2254
w tym: of which:										
powiaty przygranicz- a	29960	1495	2892	2789	4062	8925	1027	2361	2044	749
ne b	30921	1566	3024	2914	4233	8958	1020	2399	2154	863
border powiats										
gminy przygraniczne a	25200	1259	2445	2351	3389	7536	804	2024	1728	601
border gminas b	26048	1310	2548	2450	3528	7574	801	2068	1824	699

TABL. 4. OSOBY FIZYCZNE PROWADZĄCE DZIAŁALNOŚĆ GOSPODARCZĄ WPISANE DO REJESTRU REGON WEDŁUG WYBRANYCH SEKCJI POLSKIEJ KLASYFIKACJI DZIAŁALNOŚCI (cd.)

Stan w dniu 31 XII

NATURAL PERSONS CONDUCTING ECONOMIC ACTIVITY RECORDED IN THE REGON REGISTER BY SELECTED SECTIONS OF THE POLISH CLASSIFICATION OF ACTIVITIES (cont.)

As of 31 XII

D. WOJEWÓDZTWO WARMIŃSKO-MAZURSKIE (cd.)

D. WARMIŃSKO-MAZURSKIE VOIVODSHIP (cont.)

WYSZCZEGÓLNIENIE SPECIFICATION	Ogółem Grand total	W tym Of which									
		rolnictwo, leśnictwo, łowiectwo i rybactwo agriculture, forestry and fishing	przemysł industry		budo- wnictwo construc- tion	handel; naprawa pojazdów samocho- dowych ^Δ trade; repair of motor vehicles ^Δ	zakwate- rowanie i gastro- nomia ^Δ accom- modation and catering ^Δ	transport i gospo- darka magazy- nowa transporta- tion and storage	działal- ność profesjo- nalna, nau- kowa i technicz- na profes- sional, scientific and technical activities	admini- strowanie i działal- ność wspiera- jąca ^Δ adminis- trative and support service activities	
			razem total	w tym przetwór- stwo prze- mysłowe of which manufac- turing							
GRANICA POLSKO-ROSYJSKA POLISH-RUSSIAN BORDER											
POWIAT BARTOSZYCKI	a	2633	133	214	204	362	829	85	215	144	56
	b	2784	144	225	213	416	835	84	225	145	72
Gminy miejskie Urban gminas											
Bartoszyce	a	1600	37	115	114	181	497	51	144	108	35
	b	1652	36	115	113	200	497	47	146	107	42
Górowo Iławeckie	a	165	4	12	12	29	53	6	15	10	3
	b	183	5	12	12	33	52	9	18	9	5
Gminy miejsko-wiejskie Urban-rural gminas											
Bisztynek	a	218	15	15	14	50	80	7	14	7	3
	b	235	23	16	15	55	84	4	12	8	4
miasto	a	106	6	7	6	29	35	4	5	3	2
urban area	b	111	6	6	5	33	38	2	5	4	2
wieś	a	112	9	8	8	21	45	3	9	4	1
rural area	b	124	17	10	10	22	46	2	7	4	2
Sępólno	a	191	22	18	15	40	59	5	10	5	2
	b	207	26	23	19	44	61	6	10	5	2
miasto	a	96	6	7	5	16	34	5	5	4	1
urban area	b	108	7	11	9	19	34	6	7	3	1
wieś	a	95	16	11	10	24	25	-	5	1	1
rural area	b	99	19	12	10	25	27	-	3	2	1
Gminy wiejskie Rural gminas											
Bartoszyce	a	331	33	38	34	46	97	13	22	11	11
	b	373	34	42	38	62	103	14	25	12	16
Górowo Iławeckie	a	128	22	16	15	16	43	3	10	3	2
	b	134	20	17	16	22	38	4	14	4	3
POWIAT BRANIEWSKI	a	1946	186	170	164	233	642	70	88	116	45
	b	1991	189	172	164	248	651	67	92	114	50
Gmina miejska Urban gmina											
Braniewo	a	1039	27	82	80	117	356	38	45	84	27
	b	1073	33	86	83	126	360	36	47	83	31
Gminy miejsko-wiejskie Urban-rural gminas											
Frombork	a	191	21	17	17	24	49	14	12	10	6
	b	198	18	19	19	30	54	15	10	10	7
miasto	a	158	14	17	17	18	40	13	7	10	4
urban area	b	171	12	19	19	24	46	14	5	10	7
wieś	a	33	7	-	-	6	9	1	5	-	2
rural area	b	27	6	-	-	6	8	1	5	-	-

TABL. 4. OSOBY FIZYCZNE PROWADZĄCE DZIAŁALNOŚĆ GOSPODARCZĄ WPISANE DO REJESTRU REGON WEDŁUG WYBRANYCH SEKCJI POLSKIEJ KLASYFIKACJI DZIAŁALNOŚCI (cd.)

Stan w dniu 31 XII

NATURAL PERSONS CONDUCTING ECONOMIC ACTIVITY RECORDED IN THE REGON REGISTER BY SELECTED SECTIONS OF THE POLISH CLASSIFICATION OF ACTIVITIES (cont.)

As of 31 XII

D. WOJEWÓDZTWO WARMIŃSKO-MAZURSKIE (cd.)

D. WARMIŃSKO-MAZURSKIE VOIVODSHIP (cont.)

WYSZCZEGÓLNIENIE SPECIFICATION a - 2009 b - 2010	Ogółem Grand total	W tym Of which									
		rolnictwo, leśnictwo, łowiectwo i rybactwo agriculture, forestry and fishing	przemysł industry		budo- wnictwo construc- tion	handel; naprawa pojazdów samocho- dowych ^Δ trade; repair of motor vehicles ^Δ	zakwate- rowanie i gastro- nomia ^Δ accom- modation and catering ^Δ	transport i gospo- darka magazy- nowa transporta- tion and storage	działal- ność profesjo- nalna, nau- kowa i technicz- na profes- sional, scientific and technical activities	admini- strowanie i działal- ność wspiera- jąca ^Δ adminis- trative and support service activities	
			razem total	w tym przetwó- rstwo prze- mysłowe of which manufac- turing							
GRANICA POLSKO-ROSYJSKA (cd.) POLISH-RUSSIAN BORDER (cont.)											
POWIAT BRANIEWSKI (dok.) (cont.)											
Gminy miejsko-wiejskie (dok.)											
Urban-rural gminas (cont.)											
Pieniężno	a	265	48	30	27	29	93	9	10	10	4
	b	270	46	28	25	28	95	8	13	10	4
miasto	a	173	25	15	13	17	62	7	8	9	2
urban area	b	179	25	13	11	16	62	7	11	9	3
wieś	a	92	23	15	14	12	31	2	2	1	2
rural area	b	91	21	15	14	12	33	1	2	1	1
Gminy wiejskie Rural gminas											
Braniewo	a	210	48	18	17	31	62	2	13	4	4
	b	203	49	15	13	34	58	3	14	3	2
Lelkowo	a	71	7	8	8	11	26	1	2	2	-
	b	67	6	6	6	10	25	1	1	2	1
Płoskinia	a	82	24	7	7	8	26	1	3	3	2
	b	82	26	7	7	8	25	-	2	3	2
Wilczęta	a	88	11	8	8	13	30	5	3	3	2
	b	98	11	11	11	12	34	4	5	3	3
POWIAT ELBLĄSKI	a	2516	212	380	367	323	760	78	195	121	33
	b	2641	228	400	385	353	766	76	204	137	42
w tym gminy przygra- niczne	a	1048	115	206	197	122	284	40	92	43	14
which border gminas	b	1101	119	215	205	126	290	40	103	49	19
gminy miejsko- -wiejskie urban-rural gminas											
Młynary	a	207	22	28	26	28	66	10	7	12	3
	b	209	21	28	26	28	66	11	10	12	5
miasto	a	115	3	13	12	18	42	7	3	8	-
urban area	b	119	3	15	14	17	45	8	5	8	-
wieś	a	92	19	15	14	10	24	3	4	4	3
rural area	b	90	18	13	12	11	21	3	5	4	5
Tolkmicko	a	319	40	87	84	41	68	14	24	10	7
	b	327	40	83	80	38	69	14	26	11	8
miasto	a	153	15	53	52	19	32	11	7	2	2
urban area	b	153	15	51	50	17	32	10	8	3	2
wieś	a	166	25	34	32	22	36	3	17	8	5
rural area	b	174	25	32	30	21	37	4	18	8	6

TABL. 4. OSOBY FIZYCZNE PROWADZĄCE DZIAŁALNOŚĆ GOSPODARCZĄ WPISANE DO REJESTRU REGON WEDŁUG WYBRANYCH SEKCJI POLSKIEJ KLASYFIKACJI DZIAŁALNOŚCI (cd.)

Stan w dniu 31 XII

NATURAL PERSONS CONDUCTING ECONOMIC ACTIVITY RECORDED IN THE REGON REGISTER BY SELECTED SECTIONS OF THE POLISH CLASSIFICATION OF ACTIVITIES (cont.)

As of 31 XII

D. WOJEWÓDZTWO WARMIŃSKO-MAZURSKIE (cd.)

D. WARMIŃSKO-MAZURSKIE VOIVODSHIP (cont.)

WYSZCZEGÓLNIENIE SPECIFICATION a - 2009 b - 2010	Ogółem Grand total	W tym Of which								
		rolnictwo, leśnictwo, łowiectwo i rybactwo agriculture, forestry and fishing	przemysł industry		budo- wnictwo construc- tion	handel; naprawa pojazdów samocho- dowych ^Δ trade; repair of motor vehicles ^Δ	zakwate- rowanie i gastro- nomia ^Δ accom- modation and catering ^Δ	transport i gospo- darka magazy- nowa transporta- tion and storage	działal- ność profesjo- nalna, nau- kowa i technicz- na profes- sional, scientific and technical activities	admini- strowanie i działal- ność wspiera- jąca ^Δ adminis- trative and support service activities
			razem total	w tym przetwó- rstwo prze- mysłowe of which manufac- turing						
GRANICA POLSKO-ROSYJSKA (cd.) POLISH-RUSSIAN BORDER (cont.)										
POWIAT ELBLĄSKI (dok.) (cont.)										
gminy wiejskie rural gminas										
Elbląg a	353	33	69	67	36	106	13	34	17	2
b	390	35	80	78	42	116	12	36	22	4
Milejewo a	169	20	22	20	17	44	3	27	4	2
b	175	23	24	21	18	39	3	31	4	2
POWIAT GIŻYCKI a	3709	182	311	303	536	1031	217	252	266	148
b	3772	201	329	319	536	1018	218	244	278	171
w tym gminy przygra- niczne of which border gminas										
a	630	72	59	55	105	180	35	33	32	27
b	684	88	67	63	104	178	37	33	44	38
gminy wiejskie rural gminas										
Giżycko a	472	34	50	46	79	137	28	24	28	21
b	494	45	51	47	77	132	30	24	39	25
Kruklanki a	158	38	9	9	26	43	7	9	4	6
b	190	43	16	16	27	46	7	9	5	13
POWIAT GOŁDAPSKI a	1654	188	173	162	290	432	46	111	108	44
b	1667	182	176	163	290	417	40	116	120	48
Gmina miejsko-wiejska Urban-rural gmina										
Gołdap a	1343	105	135	128	244	361	38	100	100	38
b	1367	106	142	134	243	345	35	106	109	43
miasto a	1038	28	108	101	179	292	33	75	86	33
urban area	b	1060	31	107	100	181	286	32	81	94
wieś a	305	77	27	27	65	69	5	25	14	5
rural area	b	307	75	35	34	62	59	3	25	11
Gminy wiejskie Rural gminas										
Banie Mazurskie a	181	39	27	23	30	47	3	6	3	3
b	175	37	24	19	29	50	1	5	4	2
Dubeninki a	130	44	11	11	16	24	5	5	5	3
b	125	39	10	10	18	22	4	5	7	3
POWIAT KĘTRZYŃSKI a	3122	120	243	230	436	974	76	246	176	109
b	3232	120	268	256	449	975	73	250	185	123
Gmina miejska Urban gmina										
Kętrzyn a	1745	19	122	116	232	508	40	159	120	53
b	1796	19	139	132	232	510	38	159	122	62

TABL. 4. OSOBY FIZYCZNE PROWADZĄCE DZIAŁALNOŚĆ GOSPODARCZĄ WPISANE DO REJESTRU REGON WEDŁUG WYBRANYCH SEKCJI POLSKIEJ KLASYFIKACJI DZIAŁALNOŚCI (cd.)

Stan w dniu 31 XII

NATURAL PERSONS CONDUCTING ECONOMIC ACTIVITY RECORDED IN THE REGON REGISTER BY SELECTED SECTIONS OF THE POLISH CLASSIFICATION OF ACTIVITIES (cont.)

As of 31 XII

D. WOJEWÓDZTWO WARMIŃSKO-MAZURSKIE (cd.)

D. WARMIŃSKO-MAZURSKIE VOIVODSHIP (cont.)

WYSZCZEGÓLNIENIE SPECIFICATION a - 2009 b - 2010	Ogółem Grand total	W tym Of which								
		rolnictwo, leśnictwo, łowiectwo i rybactwo agriculture, forestry and fishing	przemysł industry		budo- wnictwo construc- tion	handel; naprawa pojazdów samocho- dowych ^Δ trade; repair of motor vehicles ^Δ	zakwate- rowanie i gastro- nomia ^Δ accom- modation and catering ^Δ	transport i gospo- darka magazy- nowa transporta- tion and storage	działal- ność profesjo- nalna, nau- kowa i technicz- na profes- sional, scientific and technical activities	admini- strowanie i działal- ność wspiera- jąca ^Δ adminis- trative and support service activities
			razem total	w tym przetwó- rstwo prze- mysłowe of which manufac- turing						
GRANICA POLSKO-ROSYJSKA (cd.) POLISH-RUSSIAN BORDER (cont.)										
POWIAT KĘTRZYŃSKI (dok.) (cont.)										
Gminy miejsko-wiejskie Urban-rural gminas										
Korsze	a 272	15	14	13	63	74	5	18	19	12
	b 271	12	17	16	62	71	4	18	21	11
miasto	a 171	4	8	7	34	53	3	12	15	4
urban area	b 167	3	11	10	32	49	3	11	17	4
wieś	a 101	11	6	6	29	21	2	6	4	8
rural area	b 104	9	6	6	30	22	1	7	4	7
Reszel	a 436	18	48	45	54	150	18	24	17	10
	b 434	19	45	43	54	144	18	24	18	10
miasto	a 307	7	30	29	29	102	16	20	13	8
urban area	b 306	9	28	27	26	99	16	18	15	8
wieś	a 129	11	18	16	25	48	2	4	4	2
rural area	b 128	10	17	16	28	45	2	6	3	2
Gminy wiejskie Rural gminas										
Barciany	a 198	29	16	15	25	68	4	13	4	12
	b 217	29	17	17	29	75	5	15	4	14
Kętrzyn	a 347	19	36	34	44	127	7	28	15	15
	b 387	21	41	39	55	130	6	29	19	18
Srokowo	a 124	20	7	7	18	47	2	4	1	7
	b 127	20	9	9	17	45	2	5	1	8
POWIAT LIDZBARSKI	a 2171	104	203	196	324	715	59	146	113	64
	b 2280	115	213	206	334	741	67	154	118	69
w tym gminy przygra- niczne	a 2066	89	190	184	302	687	58	141	112	58
of which border gminas	b 2154	99	195	189	311	706	65	143	116	64
gmina miejska urban gmina										
Lidzbark Warmiński	a 1114	11	108	106	150	352	32	75	73	35
	b 1146	11	108	106	148	371	35	75	74	38
gmina miejsko- -wiejska urban-rural gmina										
Orneta	a 673	41	55	54	111	250	14	37	31	16
	b 706	47	60	59	120	247	17	35	30	17
miasto	a 575	22	49	48	91	223	13	31	30	12
urban area	b 605	25	54	53	100	220	16	30	29	14
wieś	a 98	19	6	6	20	27	1	6	1	4
rural area	b 101	22	6	6	20	27	1	5	1	3
gminy wiejskie rural gminas										
Kiwity	a 87	12	5	4	16	27	3	10	-	3
	b 95	12	6	5	18	28	2	10	2	4
Lidzbark Warmiński	a 192	25	22	20	25	58	9	19	8	4
	b 207	29	21	19	25	60	11	23	10	5

TABL. 4. OSOBY FIZYCZNE PROWADZĄCE DZIAŁALNOŚĆ GOSPODARCZĄ WPISANE DO REJESTRU REGON WEDŁUG WYBRANYCH SEKCJI POLSKIEJ KLASYFIKACJI DZIAŁALNOŚCI (cd.)

Stan w dniu 31 XII

NATURAL PERSONS CONDUCTING ECONOMIC ACTIVITY RECORDED IN THE REGON REGISTER BY SELECTED SECTIONS OF THE POLISH CLASSIFICATION OF ACTIVITIES (cont.)

As of 31 XII

D. WOJEWÓDZTWO WARMIŃSKO-MAZURSKIE (dok.)

D. WARMIŃSKO-MAZURSKIE VOIVODSHIP (cont.)

WYSZCZEGÓLNIENIE SPECIFICATION	Ogółem Grand total	W tym Of which									
		rolnictwo, leśnictwo, łowiectwo i rybactwo agriculture, forestry and fishing	przemysł industry		budo- wnictwo construc- tion	handel; naprawa pojazdów samocho- dowych ^Δ trade; repair of motor vehicles ^Δ	zakwate- rowanie i gastro- nomia ^Δ accom- modation and catering ^Δ	transport i gospo- darka magazy- nowa transporta- tion and storage	działal- ność profesjo- nalna, nau- kowa i technicz- na profes- sional, scientific and technical activities	admini- strowanie i działal- ność wspiera- jąca ^Δ adminis- trative and support service activities	
			razem total	w tym przetwó- rstwo prze- mysłowe of which manufac- turing							
GRANICA POLSKO-ROSYJSKA (dok.) POLISH-RUSSIAN BORDER (cont.)											
POWIAT OLECKI	a	2323	161	196	186	449	683	74	171	151	53
	b	2282	165	212	202	439	647	66	168	146	60
w tym gminy przygra- niczne	a	2215	147	188	178	430	649	72	161	148	51
of which border gminas	b	2163	147	201	191	416	614	66	160	140	57
gmina miejsko- -wiejska urban-rural gmina											
Olecko	a	1825	68	159	150	360	542	61	134	137	44
	b	1779	68	173	164	344	508	60	132	131	47
miasto	a	1561	33	139	131	302	463	57	118	125	40
urban area	b	1506	30	143	136	282	439	56	118	118	42
wieś	a	264	35	20	19	58	79	4	16	12	4
rural area	b	273	38	30	28	62	69	4	14	13	5
gminy wiejskie rural gminas											
Kowale Oleckie	a	196	40	17	17	33	59	5	13	4	-
	b	201	42	18	18	37	60	3	14	4	2
Świątajno	a	194	39	12	11	37	48	6	14	7	7
	b	183	37	10	9	35	46	3	14	5	8
POWIAT WĘGORZEWSKI	a	1101	118	79	73	139	330	45	60	61	35
	b	1154	125	86	81	149	323	51	61	70	48
Gmina miejsko-wiejska Urban-rural gmina											
Węgorzewo	a	892	62	67	63	104	281	38	49	55	32
	b	928	65	72	68	114	268	43	53	64	42
miasto	a	707	30	50	48	82	223	28	39	52	29
urban area	b	713	30	55	54	81	212	30	41	59	35
wieś	a	185	32	17	15	22	58	10	10	3	3
rural area	b	215	35	17	14	33	56	13	12	5	7
Gminy wiejskie Rural gminas											
Budry	a	98	37	5	5	18	21	2	5	2	1
	b	109	41	7	7	18	23	2	4	2	3
Pozezdrze	a	111	19	7	5	17	28	5	6	4	2
	b	117	19	7	6	17	32	6	4	4	3
MIASTO NA PRAWACH POWIATU CITY WITH POWIAT STATUS											
ELBLĄG	a	8785	91	923	904	970	2529	277	877	788	162
	b	9118	97	943	925	1019	2585	278	885	841	180

TABL. 4. OSOBY FIZYCZNE PROWADZĄCE DZIAŁALNOŚĆ GOSPODARCZĄ WPISANE DO REJESTRU REGON WEDŁUG WYBRANYCH SEKCJI POLSKIEJ KLASYFIKACJI DZIAŁALNOŚCI (cd.)

Stan w dniu 31 XII

NATURAL PERSONS CONDUCTING ECONOMIC ACTIVITY RECORDED IN THE REGON REGISTER BY SELECTED SECTIONS OF THE POLISH CLASSIFICATION OF ACTIVITIES (cont.)

As of 31 XII

E. WOJEWÓDZTWO PODLASKIE

E. PODLASKIE VOIVODSHIP

WYSZCZEGÓLNIENIE SPECIFICATION a - 2009 b - 2010	Ogółem Grand total	W tym Of which								
		rolnictwo, leśnictwo, łowiectwo i rybactwo agriculture, forestry and fishing	przemysł industry		budo- wnictwo construc- tion	handel; naprawa pojazdów samocho- dowych ^Δ trade; repair of motor vehicles ^Δ	zakwate- rowanie i gastro- nomia ^Δ accom- modation and catering ^Δ	transport i gospo- darka magazy- nowa transport- ation and storage	działal- ność profesjo- nalna, na- ukowa i technicz- na profes- sional, scientific and technical activities	admini- strowanie i działal- ność wspiera- jąca ^Δ adminis- trative and support service activities
			razem total	w tym przetwó- rstwo prze- mysłowe of which manufac- turing						
WOJEWÓDZTWO a	71541	3178	6309	6083	9995	22209	1591	6733	5844	1374
VOIVODSHIP b	73083	3135	6537	6306	10514	22364	1634	6604	6119	1467
w tym: of which:										
powiaty przygranicz- ne	a 29331	1760	3123	3012	4220	9029	778	2568	2035	547
border powiats	b 29519	1679	3165	3050	4363	8995	773	2424	2122	584
gminy przygraniczne	a 22309	1311	2391	2301	3046	6766	652	1941	1576	436
border gminas	b 21982	1219	2367	2277	3069	6607	639	1781	1611	454
GRANICA POLSKO-ROSYJSKA POLISH-RUSSIAN BORDER										
POWIAT SUWAŃSKI a	1408	121	154	139	202	433	49	148	77	21
..... b	1363	121	146	132	199	398	47	130	78	25
w tym gminy przygraniczne	a 1153	77	123	110	159	363	43	123	70	17
of which border gminas	b 1121	79	119	107	151	335	42	108	72	23
gminy wiejskie rural gminas										
Bakałarzewo a	119	3	16	13	17	38	-	12	8	3
..... b	113	6	11	8	15	33	1	12	9	2
Filipów a	148	6	13	13	26	51	6	19	6	2
..... b	139	6	12	12	24	43	3	19	7	5
Jeleniewo a	116	8	11	11	13	37	4	19	6	1
..... b	119	8	14	14	9	38	5	17	6	1
Przerośl a	98	7	15	15	8	33	1	13	4	1
..... b	95	7	12	12	9	32	1	9	6	2
Rutka-Tartak a	48	5	4	2	7	18	-	3	4	-
..... b	69	9	8	6	9	21	2	5	5	-
Suwałki a	405	23	47	42	53	120	20	42	28	7
..... b	393	21	47	42	55	111	19	36	27	8
Szypłiszki a	134	16	7	5	24	40	6	11	8	3
..... b	126	16	10	8	22	30	5	9	7	4
Wiżajny a	85	9	10	9	11	26	6	4	6	-
..... b	67	6	5	5	8	27	6	1	5	1
POWIAT SEJNEŃSKI a	973	114	71	69	140	284	50	89	54	13
..... b	905	99	69	65	144	256	40	65	48	17
w tym gminy przygraniczne	a 149	13	12	12	16	58	6	12	14	-
of which border gminas	b 142	14	12	12	22	48	6	12	11	1
gmina wiejska rural gmina										
Puńsk ¹ a	149	13	12	12	16	58	6	12	14	-
..... b	142	14	12	12	22	48	6	12	11	1
MIASTO NA PRAWACH POWIATU CITY WITH POWIAT STATUS										
SUWAŃKI a	5725	41	434	413	672	1882	144	657	535	140
..... b	5512	41	437	415	661	1814	139	583	501	132

¹ Gmina w strefie przygranicznej przy granicy polsko-rosyjskiej i polsko-białoruskiej.

¹ Gmina in the border area by the Polish-Russian and Polish-Belarusian border.

TABL. 4. OSOBY FIZYCZNE PROWADZĄCE DZIAŁALNOŚĆ GOSPODARCZĄ WPISANE DO REJESTRU REGON WEDŁUG WYBRANYCH SEKCJI POLSKIEJ KLASYFIKACJI DZIAŁALNOŚCI (cd.)

Stan w dniu 31 XII

NATURAL PERSONS CONDUCTING ECONOMIC ACTIVITY RECORDED IN THE REGON REGISTER BY SELECTED SECTIONS OF THE POLISH CLASSIFICATION OF ACTIVITIES (cont.)

As of 31 XII

E. WOJEWÓDZTWO PODLASKIE (cd.)

E. PODLASKIE VOIVODSHIP (cont.)

WYSZCZEGÓLNIENIE SPECIFICATION a - 2009 b - 2010	Ogółem Grand total	W tym Of which								
		rolnictwo, leśnictwo, łowiectwo i rybactwo agriculture, forestry and fishing	przemysł industry		budo- wnictwo construc- tion	handel; naprawa pojazdów samocho- dowych ^Δ trade; repair of motor vehicles ^Δ	zakwate- rowanie i gastro- nomia ^Δ accom- modation and catering ^Δ	transport i gospo- darka magazy- nowa transport- ation and storage	działal- ność profesjo- nalna, nau- kowa i technicz- na profes- sional, scientific and technical activities	admini- strowanie i działal- ność wspiera- jąca ^Δ adminis- trative and support service activities
			razem total	w tym przetwór- stwo prze- mysłowe of which manufac- turing						
GRANICA POLSKO-BIAŁORUSKA POLISH-BELARUSIAN BORDER										
POWIAT AUGUSTOWSKI a	3629	350	333	317	498	1033	168	365	222	84
b	3261	308	294	276	439	907	150	294	225	90
w tym gminy przygraniczne a	3263	301	301	287	431	923	162	317	205	77
b of which border gminas	2902	254	260	246	373	804	142	256	209	80
gmina miejska urban gmina										
Augustów a	2461	56	240	233	328	733	123	257	176	61
b	2186	37	196	190	285	642	107	210	180	65
gmina miejsko-wiejska urban-rural gmina										
Lipsk a	201	28	10	9	32	78	4	14	7	4
b	173	22	12	10	23	64	6	12	4	4
miasto a	132	6	5	5	18	57	4	11	6	2
b urban area	123	6	6	6	15	49	5	9	4	3
wieś a	69	22	5	4	14	21	-	3	1	2
b rural area	50	16	6	4	8	15	1	3	-	1
gminy wiejskie rural gminas										
Nowinka a	199	68	17	16	28	32	11	15	5	6
b	171	56	18	17	26	25	10	9	8	5
Płaska a	230	112	18	17	16	30	19	18	7	4
b	211	106	15	14	16	28	13	16	8	4
Sztabin a	172	37	16	12	27	50	5	13	10	2
b	161	33	19	15	23	45	6	9	9	2
POWIAT BIAŁOSTOCKI .. a	7748	361	798	776	1271	2479	148	669	549	134
b	8449	360	874	852	1408	2677	169	718	622	161
w tym gminy przygraniczne a	2454	162	279	270	394	751	56	191	157	49
b of which border gminas	2674	163	293	286	433	825	68	207	179	60
gminy miejsko-wiejskie urban-rural gminas										
Czarna Białostocka a	545	26	54	52	88	193	11	31	31	16
b	590	27	59	57	94	222	12	33	34	17
miasto a	480	17	45	43	80	170	9	29	28	16
b urban area	523	17	48	46	85	201	11	31	30	17
wieś a	65	9	9	9	8	23	2	2	3	-
b rural area	67	10	11	11	9	21	1	2	4	-
Michałowo a	280	56	31	30	29	86	5	17	18	5
b	298	57	34	34	32	90	8	19	19	6
miasto a	172	30	20	19	19	57	1	6	9	4
b urban area	176	29	19	19	20	61	1	9	10	4
wieś a	108	26	11	11	10	29	4	11	9	1
b rural area	122	28	15	15	12	29	7	10	9	2

TABL. 4. OSOBY FIZYCZNE PROWADZĄCE DZIAŁALNOŚĆ GOSPODARCZĄ WPISANE DO REJESTRU REGON WEDŁUG WYBRANYCH SEKCJI POLSKIEJ KLASYFIKACJI DZIAŁALNOŚCI (cd.)

Stan w dniu 31 XII

NATURAL PERSONS CONDUCTING ECONOMIC ACTIVITY RECORDED IN THE REGON REGISTER BY SELECTED SECTIONS OF THE POLISH CLASSIFICATION OF ACTIVITIES (cont.)

As of 31 XII

E. WOJEWÓDZTWO PODLASKIE (cd.)

E. PODLASKIE VOIVODSHIP (cont.)

WYSZCZEGÓLNIENIE SPECIFICATION a - 2009 b - 2010	Ogółem Grand total	W tym Of which									
		rolnictwo, leśnictwo, łowiectwo i rybactwo agriculture, forestry and fishing	przemysł industry		budo- wnictwo construc- tion	handel; naprawa pojazdów samocho- dowych ^Δ trade; repair of motor vehicles ^Δ	zakwate- rowanie i gastro- nomia ^Δ accom- modation and catering ^Δ	transport i gospo- darka magazy- nowa transport- ation and storage	działal- ność profesjo- nalna, na- ukowa i technicz- na profes- sional, scientific and technical activities	admini- strowanie i działal- ność wspiera- jąca ^Δ adminis- trative and support service activities	
			razem total	w tym przetwórstwo prze- mysłowe of which manufac- turing							
GRANICA POLSKO-BIAŁORUSKA (cd.) POLISH-BELARUSIAN BORDER (cont.)											
POWIAT BIAŁOSTOCKI (dok.) (cont.) gminy miejsko- -wiejskie (dok.) urban-rural gminas (cont.)											
Supraśl	a	968	27	113	111	137	287	21	105	73	13
	b	1074	26	116	113	157	314	30	114	85	17
miasto	a	264	10	28	28	45	68	15	17	16	4
urban area	b	298	10	31	31	51	80	17	19	18	6
wieś	a	704	17	85	83	92	219	6	88	57	9
rural area	b	776	16	85	82	106	234	13	95	67	11
Zabłudów	a	416	21	59	55	89	120	5	29	26	3
	b	458	21	60	58	101	132	4	28	32	6
miasto	a	113	-	19	19	27	34	-	9	7	1
urban area	b	128	1	19	19	33	36	-	9	9	1
wieś	a	303	21	40	36	62	86	5	20	19	2
rural area	b	330	20	41	39	68	96	4	19	23	5
gmina wiejska rural gmina											
Gródek	a	245	32	22	22	51	65	14	9	9	12
	b	254	32	24	24	49	67	14	13	9	14
POWIAT BIELSKI	a	2825	206	312	303	435	879	57	206	188	31
	b	2912	217	317	308	461	896	63	192	207	35
w tym gminy przygra- niczne	a	2207	122	214	206	336	674	47	161	174	28
of which border gminas	b	2259	125	216	208	352	683	52	150	192	31
gmina miejska urban gmina											
Bielsk Podlaski	a	1777	48	148	142	257	572	39	127	149	22
	b	1828	45	153	146	268	589	40	124	164	24
gminy wiejskie rural gminas											
Bielsk Podlaski	a	211	37	25	25	36	52	6	13	13	5
	b	207	40	24	24	39	47	7	8	14	4
Boćki	a	135	29	12	11	29	40	1	8	8	-
	b	135	31	13	13	29	35	3	4	10	2
Orla	a	84	8	29	28	14	10	1	13	4	1
	b	89	9	26	25	16	12	2	14	4	1
POWIAT HAJNOWSKI	a	2254	182	447	442	281	593	56	78	129	53
	b	2251	180	455	451	284	573	67	81	136	41
Gmina miejska Urban gmina											
Hajnówka	a	1306	30	213	212	160	396	28	44	95	27
	b	1346	33	226	226	169	392	36	48	103	20

TABL. 4. OSOBY FIZYCZNE PROWADZĄCE DZIAŁALNOŚĆ GOSPODARCZĄ WPISANE DO REJESTRU REGON WEDŁUG WYBRANYCH SEKCJI POLSKIEJ KLASYFIKACJI DZIAŁALNOŚCI (cd.)

Stan w dniu 31 XII

NATURAL PERSONS CONDUCTING ECONOMIC ACTIVITY RECORDED IN THE REGON REGISTER BY SELECTED SECTIONS OF THE POLISH CLASSIFICATION OF ACTIVITIES (cont.)

As of 31 XII

E. WOJEWÓDZTWO PODLASKIE (cd.)

E. PODLASKIE VOIVODSHIP (cont.)

WYSZCZEGÓLNIENIE SPECIFICATION a - 2009 b - 2010	Ogółem Grand total	W tym Of which									
		rolnictwo, leśnictwo, łowiectwo i rybactwo agriculture, forestry and fishing	przemysł industry		budo- wnictwo construc- tion	handel; naprawa pojazdów samocho- dowych ^Δ trade; repair of motor vehicles ^Δ	zakwate- rowanie i gastro- nomia ^Δ accom- modation and catering ^Δ	transport i gospo- darka magazy- nowa transport- ation and storage	działal- ność profesjo- nalna, nau- kowa i technicz- na profes- sional, scientific and technical activities	admini- strowanie i działal- ność wspiera- jąca ^Δ adminis- trative and support service activities	
			razem total	w tym przetwór- stwo prze- mysłowe of which manufac- turing							
GRANICA POLSKO-BIAŁORUSKA (cd.) POLISH-BELARUSIAN BORDER (cont.)											
POWIAT HAJNOWSKI (dok.) (cont.)											
Gmina miejsko-wiejska Urban-rural gmina											
Kleszczele	a	101	16	28	28	10	24	1	3	3	1
	b	92	13	26	26	9	21	1	5	3	-
miasto	a	59	7	12	12	4	18	-	2	3	-
urban area	b	56	6	11	11	3	17	-	4	3	-
wieś	a	42	9	16	16	6	6	1	1	-	1
rural area	b	36	7	15	15	6	4	1	1	-	-
Gminy wiejskie Rural gminas											
Białowieża	a	154	53	14	14	11	18	18	6	7	14
	b	150	57	12	12	10	17	16	6	7	12
Czeremcha	a	104	6	11	11	14	42	1	3	2	4
	b	93	5	11	11	13	37	1	3	2	2
Czyże	a	58	8	10	10	9	12	2	3	1	1
	b	53	7	7	7	12	9	3	2	1	1
Dubicze Cerkiewne	a	97	8	64	64	8	13	1	1	-	-
	b	91	8	65	65	5	9	1	1	-	-
Hajnówka	a	173	18	44	44	35	33	1	4	8	1
	b	188	21	50	49	34	36	1	5	9	1
Narew	a	126	15	38	35	15	24	1	8	9	2
	b	116	14	39	36	15	20	2	7	7	2
Narewka	a	135	28	25	24	19	31	3	6	4	3
	b	122	22	19	19	17	32	6	4	4	3
POWIAT SEJNEŃSKI	a	973	114	71	69	140	284	50	89	54	13
	b	905	99	69	65	144	256	40	65	48	17
Gmina miejska Urban gmina											
Sejny	a	375	14	22	22	51	119	14	34	21	8
	b	359	13	20	20	49	110	11	29	21	10
Gminy wiejskie Rural gminas											
Giby	a	169	60	9	8	18	31	14	17	8	1
	b	148	47	10	9	17	28	10	13	8	3
Krasnopol	a	148	10	19	18	33	39	6	11	6	3
	b	131	9	16	15	38	31	4	3	4	2
Puńsk ¹	a	149	13	12	12	16	58	6	12	14	-
	b	142	14	12	12	22	48	6	12	11	1
Sejny	a	132	17	9	9	22	37	10	15	5	1
	b	125	16	11	9	18	39	9	8	4	1

¹ Gmina w strefie przygranicznej przy granicy polsko-rosyjskiej i polsko-białoruskiej.

¹ Gmina in the border area by the Polish-Russian and Polish-Belarusian border.

TABL. 4. OSOBY FIZYCZNE PROWADZĄCE DZIAŁALNOŚĆ GOSPODARCZĄ WPISANE DO REJESTRU REGON WEDŁUG WYBRANYCH SEKCJI POLSKIEJ KLASYFIKACJI DZIAŁALNOŚCI (cd.)

Stan w dniu 31 XII

NATURAL PERSONS CONDUCTING ECONOMIC ACTIVITY RECORDED IN THE REGON REGISTER BY SELECTED SECTIONS OF THE POLISH CLASSIFICATION OF ACTIVITIES (cont.)

As of 31 XII

E. WOJEWÓDZTWO PODLASKIE (cd.)

E. PODLASKIE VOIVODSHIP (cont.)

WYSZCZEGÓLNIENIE SPECIFICATION a - 2009 b - 2010	Ogółem Grand total	W tym Of which									
		rolnictwo, leśnictwo, łowiectwo i rybactwo agriculture, forestry and fishing	przemysł industry		budo- wnictwo construc- tion	handel; naprawa pojazdów samocho- dowych ^Δ trade; repair of motor vehicles ^Δ	zakwate- rowanie i gastro- nomia ^Δ accom- modation and catering ^Δ	transport i gospo- darka magazy- nowa transporta- tion and storage	działal- ność profesjo- nalna, nau- kowa i technicz- na profes- sional, scientific and technical activities	admini- strowanie i działal- ność wspiera- jąca ^Δ adminis- trative and support service activities	
			razem total	w tym przetwó- rstwo prze- mysłowe of which manufac- turing							
GRANICA POLSKO-BIAŁORUSKA (cd.) POLISH-BELARUSIAN BORDER (cont.)											
POWIAT SIEMIATYCKI ...	a	1849	137	260	248	323	523	36	134	100	32
	b	1964	135	264	251	359	551	32	132	115	39
w tym gminy przygra- niczne	a	1450	72	219	210	243	407	30	112	79	21
of which border gminas	b	1543	68	223	213	269	429	27	110	91	27
gmina miejska urban gmina											
Siemiatycze	a	972	21	111	106	156	291	23	78	63	15
	b	1037	19	116	111	175	305	22	80	66	18
gminy wiejskie rural gminas											
Dziadkowice	a	65	16	7	7	5	20	1	6	3	1
	b	65	14	8	8	8	23	1	3	4	1
Mielnik	a	76	4	17	17	17	14	1	5	4	1
	b	82	4	16	16	18	14	1	4	7	3
Milejczyce	a	41	3	8	7	7	6	3	5	4	-
	b	48	4	9	8	10	7	2	5	5	-
Nurzec-Stacja	a	93	17	15	15	17	23	-	5	1	4
	b	100	17	15	14	19	25	-	5	2	4
Siemiatycze	a	203	11	61	58	41	53	2	13	4	-
	b	211	10	59	56	39	55	1	13	7	1
POWIAT SOKÓLSKI	a	2920	248	314	305	398	923	70	222	181	39
	b	2902	218	309	300	408	923	66	229	190	44
w tym gminy przygra- niczne	a	2830	240	303	294	390	889	64	213	173	38
of which border gminas	b	2815	210	295	286	402	888	62	221	183	43
gminy miejsko- -wiejskie urban-rural gminas											
Dąbrowa Białostocka ..	a	493	35	50	48	56	177	10	24	23	10
	b	510	33	54	52	58	182	11	30	24	12
miasto	a	353	12	28	27	34	142	9	16	19	8
urban area	b	364	10	30	29	33	145	9	20	19	10
wieś	a	140	23	22	21	22	35	1	8	4	2
rural area	b	146	23	24	23	25	37	2	10	5	2
Krynki	a	139	27	12	12	13	27	6	30	11	-
	b	122	16	12	12	13	28	6	27	8	-
miasto	a	109	11	8	8	12	27	2	28	10	-
urban area	b	102	9	9	9	12	27	2	25	7	-
wieś	a	30	16	4	4	1	-	4	2	1	-
rural area	b	20	7	3	3	1	1	4	2	1	-
Sokółka	a	1478	64	175	172	198	477	30	106	111	23
	b	1483	59	171	168	202	478	30	111	113	24
miasto	a	1248	26	144	142	164	405	26	90	104	22
urban area	b	1255	24	142	140	164	406	24	97	106	21
wieś	a	230	38	31	30	34	72	4	16	7	1
rural area	b	228	35	29	28	38	72	6	14	7	3

TABL. 4. OSOBY FIZYCZNE PROWADZĄCE DZIAŁALNOŚĆ GOSPODARCZĄ WPISANE DO REJESTRU REGON WEDŁUG WYBRANYCH SEKCJI POLSKIEJ KLASYFIKACJI DZIAŁALNOŚCI (cd.)

Stan w dniu 31 XII

NATURAL PERSONS CONDUCTING ECONOMIC ACTIVITY RECORDED IN THE REGON REGISTER BY SELECTED SECTIONS OF THE POLISH CLASSIFICATION OF ACTIVITIES (cont.)

As of 31 XII

E. WOJEWÓDZTWO PODLASKIE (dok.)

E. PODLASKIE VOIVODSHIP (cont.)

WYSZCZEGÓLNIENIE SPECIFICATION a - 2009 b - 2010	Ogółem Grand total	W tym Of which									
		rolnictwo, leśnictwo, łowiectwo i rybactwo agriculture, forestry and fishing	przemysł industry		budo- wnictwo construc- tion	handel; naprawa pojazdów samocho- dowych ^Δ trade; repair of motor vehicles ^Δ	zakwate- rowanie i gastro- nomia ^Δ accom- modation and catering ^Δ	transport i gospo- darka magazy- nowa transporta- tion and storage	działal- ność profesjo- nalna, nau- kowa i technicz- na profes- sional, scientific and technical activities	admini- strowanie i działal- ność wspiera- jąca ^Δ adminis- trative and support service activities	
			razem total	w tym przetwór- stwo prze- mysłowe of which manufac- turing							
GRANICA POLSKO-BIAŁORUSKA (dok.) POLISH-BELARUSIAN BORDER (cont.)											
POWIAT SOKÓLSKI (dok.) (cont.) gminy miejsko- -wiejskie (dok.) urban-rural gminas (cont.)											
Suchowola	a	221	35	22	20	42	63	4	12	7	-
	b	229	31	21	20	43	62	5	13	12	-
miasto	a	135	6	18	16	25	46	1	10	5	-
urban area	b	142	7	17	16	28	45	2	9	9	-
wieś	a	86	29	4	4	17	17	3	2	2	-
rural area	b	87	24	4	4	15	17	3	4	3	-
gminy wiejskie rural gminas											
Janów	a	119	20	7	7	21	34	1	3	6	2
	b	118	19	6	6	23	35	1	3	7	1
Kuźnica	a	142	7	13	11	20	49	10	15	4	1
	b	140	7	13	11	21	44	9	20	5	2
Nowy Dwór	a	49	7	3	3	16	12	1	5	1	1
	b	47	6	2	2	17	12	-	5	1	2
Sidra	a	89	17	10	10	12	26	2	6	4	-
	b	73	13	8	8	13	22	-	3	5	1
Szudziałowo	a	100	28	11	11	12	24	-	12	6	1
	b	93	26	8	7	12	25	-	9	8	1

F. WOJEWÓDZTWO MAZOWIECKIE

F. MAZOWIECKIE VOIVODSHIP

WYSZCZEGÓLNIENIE SPECIFICATION a - 2009 b - 2010	Ogółem Grand total	W tym Of which									
		rolnictwo, leśnictwo, łowiectwo i rybactwo agriculture, forestry and fishing	przemysł industry		budo- wnictwo construc- tion	handel; naprawa pojazdów samocho- dowych ^Δ trade; repair of motor vehicles ^Δ	zakwate- rowanie i gastro- nomia ^Δ accom- modation and catering ^Δ	transport i gospo- darka magazy- nowa transporta- tion and storage	działal- ność profesjo- nalna, nau- kowa i technicz- na profes- sional, scientific and technical activities	admini- strowanie i działal- ność wspiera- jąca ^Δ adminis- trative and support service activities	
			razem total	w tym przetwór- stwo prze- mysłowe of which manufac- turing							
WOJEWÓDZTWO VOIVODSHIP	a	462544	10445	39966	38745	55189	133628	10837	43397	53597	15445
	b	486952	11400	42649	41210	57367	137944	11677	43603	57896	16849
w tym: of which:											
powiaty przygranicz- ne border powiats	a	1574	175	140	136	248	503	31	131	89	27
	b	1693	194	161	157	264	523	34	136	94	36
gminy przygraniczne border gminas	a	1438	137	129	125	231	467	31	115	85	26
	b	1545	155	148	144	246	485	34	117	91	34

TABL. 4. OSOBY FIZYCZNE PROWADZĄCE DZIAŁALNOŚĆ GOSPODARCZĄ WPISANE DO REJESTRU REGON WEDŁUG WYBRANYCH SEKCJI POLSKIEJ KLASYFIKACJI DZIAŁALNOŚCI (cd.)

Stan w dniu 31 XII

NATURAL PERSONS CONDUCTING ECONOMIC ACTIVITY RECORDED IN THE REGON REGISTER BY SELECTED SECTIONS OF THE POLISH CLASSIFICATION OF ACTIVITIES (cont.)

As of 31 XII

F. WOJEWÓDZTWO MAZOWIECKIE (dok.)

F. MAZOWIECKIE VOIVODSHIP (cont.)

WYSZCZEGÓLNIENIE SPECIFICATION a - 2009 b - 2010	Ogółem Grand total	W tym Of which									
		rolnictwo, leśnictwo, łowiectwo i rybactwo agriculture, forestry and fishing	przemysł industry		budo- wnictwo construc- tion	handel; naprawa pojazdów samocho- dowych ^Δ trade; repair of motor vehicles ^Δ	zakwate- rowanie i gastro- nomia ^Δ accom- modation and catering ^Δ	transport i gospo- darka magazy- nowa transporta- tion and storage	działal- ność profesjo- nalna, nau- kowa i technicz- na profes- sional, scientific and technical activities	admini- strowanie i działal- ność wspiera- jąca ^Δ adminis- trative and support service activities	
			razem total	w tym przetwó- rstwo prze- mysłowe of which manufac- turing							
GRANICA POLSKO-BIAŁORUSKA POLISH-BELARUSIAN BORDER											
POWIAT ŁOSICKI	a	1574	175	140	136	248	503	31	131	89	27
	b	1693	194	161	157	264	523	34	136	94	36
w tym gminy przygra- niczne	a	1438	137	129	125	231	467	31	115	85	26
of which border gminas	b	1545	155	148	144	246	485	34	117	91	34
gmina miejsko- -wiejska urban-rural gmina											
Łosice	a	783	65	63	62	83	264	16	70	55	13
	b	833	72	66	65	86	276	18	71	58	16
miasto	a	613	31	47	46	66	210	15	55	51	11
urban area	b	650	37	48	47	64	220	15	57	55	12
wieś	a	170	34	16	16	17	54	1	15	4	2
rural area	b	183	35	18	18	22	56	3	14	3	4
gminy wiejskie rural gminas											
Huszele	a	95	12	2	2	28	32	2	7	5	2
	b	106	13	3	3	30	37	1	9	4	3
Platerów	a	168	17	19	19	40	51	3	12	6	3
	b	184	19	26	26	45	44	3	13	9	4
Sarnaki	a	198	14	19	17	41	71	7	7	13	7
	b	215	19	24	21	39	75	9	5	15	10
Stara Kornica	a	194	29	26	25	39	49	3	19	6	1
	b	207	32	29	29	46	53	3	19	5	1

G. WOJEWÓDZTWO LUBELSKIE

G. LUBELSKIE VOIVODSHIP

WYSZCZEGÓLNIENIE SPECIFICATION a - 2009 b - 2010	Ogółem Grand total	W tym Of which									
		rolnictwo, leśnictwo, łowiectwo i rybactwo agriculture, forestry and fishing	przemysł industry		budo- wnictwo construc- tion	handel; naprawa pojazdów samocho- dowych ^Δ trade; repair of motor vehicles ^Δ	zakwate- rowanie i gastro- nomia ^Δ accom- modation and catering ^Δ	transport i gospo- darka magazy- nowa transporta- tion and storage	działal- ność profesjo- nalna, nau- kowa i technicz- na profes- sional, scientific and technical activities	admini- strowanie i działal- ność wspiera- jąca ^Δ adminis- trative and support service activities	
			razem total	w tym przetwó- rstwo prze- mysłowe of which manufac- turing							
WOJEWÓDZTWO	a	120987	3321	10207	9768	15886	41877	3412	10595	9511	2579
VOIVODSHIP	b	127467	3428	11061	10562	17368	42969	3570	10685	10290	2942
w tym: of which:											
powiaty przygranicz- ne	a	41853	1750	3771	3580	5771	15348	1236	3531	2472	799
border powiats	b	43987	1838	4032	3812	6330	15703	1303	3554	2724	897
gminy przygraniczne border gminas	a	26295	1106	2072	1963	3578	9632	782	2280	1624	536
	b	27530	1163	2212	2079	3899	9843	814	2326	1762	579

TABL. 4. OSOBY FIZYCZNE PROWADZĄCE DZIAŁALNOŚĆ GOSPODARCZĄ WPISANE DO REJESTRU REGON WEDŁUG WYBRANYCH SEKCJI POLSKIEJ KLASYFIKACJI DZIAŁALNOŚCI (cd.)

Stan w dniu 31 XII

NATURAL PERSONS CONDUCTING ECONOMIC ACTIVITY RECORDED IN THE REGON REGISTER BY SELECTED SECTIONS OF THE POLISH CLASSIFICATION OF ACTIVITIES (cont.)

As of 31 XII

G. WOJEWÓDZTWO LUBELSKIE (cd.)

G. LUBELSKIE VOIVODSHIP (cont.)

WYSZCZEGÓLNIENIE SPECIFICATION a - 2009 b - 2010	Ogółem Grand total	W tym Of which									
		rolnictwo, leśnictwo, łowiectwo i rybactwo agriculture, forestry and fishing	przemysł industry		budo- wnictwo construc- tion	handel; naprawa pojazdów samocho- dowych ^Δ trade; repair of motor vehicles ^Δ	zakwate- rowanie i gastro- nomia ^Δ accom- modation and catering ^Δ	transport i gospo- darka magazy- nowa transport- ation and storage	działal- ność profesjo- nalna, na- ukowa i technicz- na profes- sional, scientific and technical activities	admini- strowanie i działal- ność wspiera- jąca ^Δ adminis- trative and support service activities	
			razem total	w tym przetwó- rstwo prze- mysłowe of which manufac- turing							
GRANICA POLSKO-BIAŁORUSKA POLISH-BELARUSIAN BORDER											
POWIAT BIALSKI	a	4426	333	354	333	713	1463	108	437	246	94
	b	4651	339	387	360	775	1505	109	455	260	112
w tym gminy przygra- niczne	a	4285	314	345	324	686	1420	105	423	243	89
of which border gminas	b	4497	315	377	351	747	1457	106	443	256	107
gminy miejskie urban gminas											
Międzyrzec Podlaski ..	a	1132	47	80	80	184	389	23	106	83	14
	b	1182	48	81	81	208	392	25	115	86	16
Terespol	a	269	2	9	9	25	106	10	38	16	6
	b	281	2	9	9	24	101	11	42	18	7
gminy wiejskie rural gminas											
Biała Podlaska	a	679	45	62	55	99	218	14	74	41	23
	b	748	45	69	61	116	229	16	80	51	26
Janów Podlaski	a	217	14	12	11	40	71	6	14	12	11
	b	225	12	14	13	47	74	7	16	12	7
Kodeń	a	81	6	10	10	10	35	2	2	5	2
	b	84	3	13	12	15	34	-	2	4	2
Konstantynów	a	153	18	20	18	39	36	2	13	6	2
	b	153	16	24	23	33	36	2	16	6	4
Leśna Podlaska	a	117	6	7	5	20	28	3	12	10	5
	b	121	7	6	4	20	31	3	10	12	6
Łomazy	a	165	17	16	16	32	49	4	11	9	4
	b	173	15	21	19	35	50	4	10	10	5
Międzyrzec Podlaski ..	a	388	71	25	24	78	110	6	45	9	1
	b	391	73	24	23	78	113	6	42	9	3
Piszczac	a	244	12	19	17	36	93	8	27	14	6
	b	251	15	18	16	39	98	7	27	12	7
Rokitno	a	55	6	8	7	4	19	1	3	4	-
	b	61	6	11	9	5	19	2	2	4	1
Rossosz	a	89	6	11	11	16	25	6	7	2	5
	b	94	6	11	11	17	27	6	7	2	6
Sławatycze ¹	a	86	7	3	3	16	31	10	2	2	1
	b	83	8	6	5	17	28	7	2	-	2
Sosnówka ¹	a	58	10	11	11	15	8	-	2	2	1
	b	59	11	10	10	16	9	-	2	2	2
Terespol	a	165	10	11	11	20	60	4	28	9	-
	b	176	10	14	14	21	61	4	31	9	1
Tuczna	a	72	9	9	9	11	22	1	9	1	4
	b	74	9	8	8	12	24	1	8	2	4

¹ Gmina w strefie przygranicznej przy granicy polsko-białoruskiej i polsko-ukraińskiej.

¹ Gmina in the border area by the Polish-Belarusian and Polish-Ukrainian border.

TABL. 4. OSOBY FIZYCZNE PROWADZĄCE DZIAŁALNOŚĆ GOSPODARCZĄ WPISANE DO REJESTRU REGON WEDŁUG WYBRANYCH SEKCJI POLSKIEJ KLASYFIKACJI DZIAŁALNOŚCI (cd.)

Stan w dniu 31 XII

NATURAL PERSONS CONDUCTING ECONOMIC ACTIVITY RECORDED IN THE REGON REGISTER BY SELECTED SECTIONS OF THE POLISH CLASSIFICATION OF ACTIVITIES (cont.)

As of 31 XII

G. WOJEWÓDZTWO LUBELSKIE (cd.)

G. LUBELSKIE VOIVODSHIP (cont.)

WYSZCZEGÓLNIENIE SPECIFICATION a - 2009 b - 2010	Ogółem Grand total	W tym Of which								
		rolnictwo, leśnictwo, łowiectwo i rybactwo agriculture, forestry and fishing	przemysł industry		budo- wnictwo construc- tion	handel; naprawa pojazdów samocho- dowych ^Δ trade; repair of motor vehicles ^Δ	zakwate- rowanie i gastro- nomia ^Δ accom- modation and catering ^Δ	transport i gospo- darka magazy- nowa transporta- tion and storage	działal- ność profesjo- nalna, na- ukowa i technicz- na profes- sional, scientific and technical activities	admini- strowanie i działal- ność wspiera- jąca ^Δ adminis- trative and support service activities
			razem total	w tym przetwór- stwo prze- mysłowe of which manufac- turing						
GRANICA POLSKO-BIAŁORUSKA (cd.) POLISH-BELARUSIAN BORDER (cont.)										
POWIAT BIALSKI (dok.) (cont.)										
gminy wiejskie (dok.) rural gminas (cont.)										
Wisznice	a 196	17	20	18	25	79	4	14	13	1
	b 207	18	22	20	26	83	4	14	13	3
Zalesie	a 119	11	12	9	16	41	1	16	5	3
	b 134	11	16	13	18	48	1	17	4	5
POWIAT CHEŁMSKI	a 2438	148	233	223	438	903	72	203	96	33
	b 2601	152	258	240	477	921	72	222	114	43
w tym gminy przygra- niczne	a 611	50	65	60	115	224	19	47	13	5
of which border gminas	b 632	45	70	62	107	234	16	52	15	11
gminy wiejskie rural gminas										
Dorohusk ¹	a 193	10	15	12	33	89	7	10	2	2
	b 199	10	15	11	27	96	4	11	5	5
Ruda-Huta ¹	a 109	13	16	16	23	31	4	9	4	-
	b 119	11	16	16	25	32	4	13	4	1
Sawin ¹	a 168	18	20	18	29	56	3	14	5	2
	b 172	15	21	18	30	55	3	17	4	4
Wierzbica ¹	a 141	9	14	14	30	48	5	14	2	1
	b 142	9	18	17	25	51	5	11	2	1
POWIAT PARCZEWSKI	a 1600	87	169	167	231	593	53	86	94	31
	b 1739	93	170	168	264	626	58	93	106	43
w tym gminy przygra- niczne	a 406	42	54	53	53	148	17	24	22	11
of which border gminas	b 441	44	53	53	68	151	17	27	27	13
gminy wiejskie rural gminas										
Dębowa Kłoda	a 165	17	23	23	21	59	10	13	7	5
	b 180	18	20	20	27	60	12	13	11	5
Jabłoń	a 97	11	16	16	10	30	3	7	5	1
	b 106	10	17	17	17	28	2	9	6	2
Podedwórze ¹	a 59	6	5	4	12	23	2	-	5	1
	b 64	7	3	3	12	28	1	1	6	1
Sosnowica ¹	a 85	8	10	10	10	36	2	4	5	4
	b 91	9	13	13	12	35	2	4	4	5
POWIAT WŁODAWSKI	a 1836	96	161	157	287	611	93	122	107	46
	b 1980	115	181	172	330	643	98	119	112	44
Gmina miejska Urban gmina										
Włodawa ¹	a 992	7	69	69	136	336	47	60	75	34
	b 1029	14	71	71	153	343	48	56	78	32

¹ Gmina w strefie przygranicznej przy granicy polsko-białoruskiej i polsko-ukraińskiej.

¹ Gmina in the border area by the Polish-Belarusian and Polish-Ukrainian border.

TABL. 4. OSOBY FIZYCZNE PROWADZĄCE DZIAŁALNOŚĆ GOSPODARCZĄ WPISANE DO REJESTRU REGON WEDŁUG WYBRANYCH SEKCJI POLSKIEJ KLASYFIKACJI DZIAŁALNOŚCI (cd.)

Stan w dniu 31 XII

NATURAL PERSONS CONDUCTING ECONOMIC ACTIVITY RECORDED IN THE REGON REGISTER BY SELECTED SECTIONS OF THE POLISH CLASSIFICATION OF ACTIVITIES (cont.)

As of 31 XII

G. WOJEWÓDZTWO LUBELSKIE (cd.)

G. LUBELSKIE VOIVODSHIP (cont.)

WYSZCZEGÓLNIENIE SPECIFICATION	Ogółem Grand total	W tym Of which									
		rolnictwo, leśnictwo, łowiectwo i rybactwo agriculture, forestry and fishing	przemysł industry		budo- wnictwo construc- tion	handel; naprawa pojazdów samocho- dowych ^Δ trade; repair of motor vehicles ^Δ	zakwate- rowanie i gastro- nomia ^Δ accom- modation and catering ^Δ	transport i gospo- darka magazy- nowa transporta- tion and storage	działal- ność profesjo- nalna, na- ukowa i technicz- na profes- sional, scientific and technical activities	admini- strowanie i działal- ność wspiera- jąca ^Δ adminis- trative and support service activities	
			razem total	w tym przetwó- rstwo prze- mysłowe of which manufac- turing							
a - 2009 b - 2010											
GRANICA POLSKO-BIAŁORUSKA (dok.) POLISH-BELARUSIAN BORDER (cont.)											
POWIAT WŁODAWSKI (dok.) (cont.)											
Gminy wiejskie Rural gminas											
Hanna ¹	a 90 b 99	8 7	12 16	11 13	13 14	36 40	3 4	9 9	3 3	- -	
Hańsk ¹	a 125 b 132	13 12	14 15	14 15	32 39	36 31	6 6	8 9	5 4	- 1	
Stary Brus ¹	a 65 b 75	19 23	8 12	8 11	8 11	11 12	2 2	7 5	1 1	1 -	
Urszulin ¹	a 137 b 157	10 12	10 12	8 10	16 21	62 67	6 5	8 10	8 9	3 2	
Włodawa ¹	a 238 b 279	22 24	21 27	20 24	44 49	68 84	25 28	22 22	8 11	5 6	
Wola Uhruska ¹	a 106 b 121	5 8	12 10	12 10	28 30	33 39	4 5	3 3	5 5	1 1	
Wyryki ¹	a 83 b 88	12 15	15 18	15 18	10 13	29 27	- -	5 5	2 1	2 2	
MIASTO NA PRAWACH POWIATU CITY WITH POWIAT STATUS											
BIAŁA PODLASKA	a 3938 b 4125	64 68	227 255	216 242	440 472	1292 1324	82 91	405 406	343 369	121 124	
GRANICA POLSKO-UKRAIŃSKA POLISH-UKRAINIAN BORDER											
POWIAT BIALSKI	a 4426 b 4651	333 339	354 387	333 360	713 775	1463 1505	108 109	437 455	246 260	94 112	
w tym gminy przygra- niczne of which border gminas	a 144 b 142	17 19	14 16	14 15	31 33	39 37	10 7	4 4	4 2	2 4	
gminy wiejskie rural gminas											
Sławatycze ¹	a 86 b 83	7 8	3 6	3 5	16 17	31 28	10 7	2 2	2 -	1 2	
Sosnówka ¹	a 58 b 59	10 11	11 10	11 10	15 16	8 9	- -	2 2	2 2	1 2	
POWIAT BIŁGORAJSKI ...	a 5443 b 5767	207 228	726 776	696 744	822 918	1975 2023	107 112	404 411	295 330	69 81	
w tym gminy przygra- niczne of which border gminas	a 97 b 104	15 16	9 11	9 11	14 18	42 41	1 1	3 5	3 3	- -	

¹ Gmina w strefie przygranicznej przy granicy polsko-białoruskiej i polsko-ukraińskiej.

¹ Gmina in the border area by the Polish-Belarusian and Polish-Ukrainian border.

TABL. 4. OSOBY FIZYCZNE PROWADZĄCE DZIAŁALNOŚĆ GOSPODARCZĄ WPISANE DO REJESTRU REGON WEDŁUG WYBRANYCH SEKCJI POLSKIEJ KLASYFIKACJI DZIAŁALNOŚCI (cd.)

Stan w dniu 31 XII

NATURAL PERSONS CONDUCTING ECONOMIC ACTIVITY RECORDED IN THE REGON REGISTER BY SELECTED SECTIONS OF THE POLISH CLASSIFICATION OF ACTIVITIES (cont.)

As of 31 XII

G. WOJEWÓDZTWO LUBELSKIE (cd.)

G. LUBELSKIE VOIVODSHIP (cont.)

WYSZCZEGÓLNIENIE SPECIFICATION a - 2009 b - 2010	Ogółem Grand total	W tym Of which									
		rolnictwo, leśnictwo, łowiectwo i rybactwo agriculture, forestry and fishing	przemysł industry		budo- wnictwo construc- tion	handel; naprawa pojazdów samocho- dowych ^Δ trade; repair of motor vehicles ^Δ	zakwate- rowanie i gastro- nomia ^Δ accom- modation and catering ^Δ	transport i gospo- darka magazy- nowa transport- ation and storage	działal- ność profesjo- nalna, na- ukowa i technicz- na profes- sional, scientific and technical activities	admini- strowanie i działal- ność wspiera- jąca ^Δ adminis- trative and support service activities	
			razem total	w tym przetwór- stwo prze- mysłowe of which manufac- turing							
GRANICA POLSKO-UKRAIŃSKA (cd.) POLISH-UKRAINIAN BORDER (cont.)											
POWIAT BIŁGORAJSKI (dok.) (cont.) gmina wiejska rural gmina											
Obsza	a	97	15	9	9	14	42	1	3	3	-
	b	104	16	11	11	18	41	1	5	3	-
POWIAT CHEŁMSKI	a	2438	148	233	223	438	903	72	203	96	33
	b	2601	152	258	240	477	921	72	222	114	43
w tym gminy przygra- niczne of which border gminas	a	2269	147	213	205	413	844	67	197	81	26
	b	2423	151	236	220	450	864	68	215	98	35
gminy wiejskie rural gminas											
Białopole	a	86	20	3	3	9	26	3	6	3	-
	b	92	25	6	4	8	26	2	7	4	-
Chełm	a	616	16	44	43	126	251	13	56	30	3
	b	706	19	53	52	153	254	17	65	41	8
Dorohusk ¹	a	193	10	15	12	33	89	7	10	2	2
	b	199	10	15	11	27	96	4	11	5	5
Dubienka	a	59	6	3	3	7	21	-	1	7	2
	b	59	5	5	5	7	21	-	3	7	2
Kamień	a	130	3	17	17	31	41	7	11	1	3
	b	140	4	15	15	36	45	9	12	1	2
Leśniowice	a	105	11	13	13	16	35	3	10	3	1
	b	123	12	14	14	25	38	4	10	4	1
Rejowiec	a	196	9	23	23	25	73	6	21	11	2
	b	207	8	26	25	32	76	5	21	9	2
Rejowiec Fabryczny ..	a	91	2	18	17	13	31	2	12	2	4
	b	87	2	19	18	12	29	1	11	3	4
Ruda-Huta ¹	a	109	13	16	16	23	31	4	9	4	-
	b	119	11	16	16	25	32	4	13	4	1
Sawin ¹	a	168	18	20	18	29	56	3	14	5	2
	b	172	15	21	18	30	55	3	17	4	4
Siedliszcze	a	184	7	6	6	46	63	11	23	2	5
	b	183	7	7	5	43	59	12	25	3	4
Wierzbica ¹	a	141	9	14	14	30	48	5	14	2	1
	b	142	9	18	17	25	51	5	11	2	1
Wojślawice	a	107	7	16	15	15	44	3	6	6	-
	b	111	4	14	13	20	49	2	5	8	-
Żmudź	a	84	16	5	5	10	35	-	4	3	1
	b	83	20	7	7	7	33	-	4	3	1

¹ Gmina w strefie przygranicznej przy granicy polsko-białoruskiej i polsko-ukraińskiej.

¹ Gmina in the border area by the Polish-Belarusian and Polish-Ukrainian border.

TABL. 4. OSOBY FIZYCZNE PROWADZĄCE DZIAŁALNOŚĆ GOSPODARCZĄ WPISANE DO REJESTRU REGON WEDŁUG WYBRANYCH SEKCJI POLSKIEJ KLASYFIKACJI DZIAŁALNOŚCI (cd.)

Stan w dniu 31 XII

NATURAL PERSONS CONDUCTING ECONOMIC ACTIVITY RECORDED IN THE REGON REGISTER BY SELECTED SECTIONS OF THE POLISH CLASSIFICATION OF ACTIVITIES (cont.)

As of 31 XII

G. WOJEWÓDZTWO LUBELSKIE (cd.)

G. LUBELSKIE VOIVODSHIP (cont.)

WYSZCZEGÓLNIENIE SPECIFICATION a - 2009 b - 2010	Ogółem Grand total	W tym Of which									
		rolnictwo, leśnictwo, i rybactwo agriculture, forestry and fishing	przemysł industry		budo- wnictwo construc- tion	handel; naprawa pojazdów samocho- dowych ^Δ trade; repair of motor vehicles ^Δ	zakwate- rowanie i gastro- nomia ^Δ accom- modation and catering ^Δ	transport i gospo- darka magazy- nowa transport- ation and storage	działal- ność profesjo- nalna, na- ukowa i technicz- na profes- sional, scientific and technical activities	admini- strowanie i działal- ność wspiera- jąca ^Δ adminis- trative and support service activities	
			razem total	w tym przetwór- stwo prze- mysłowe of which manufac- turing							
GRANICA POLSKO-UKRAIŃSKA (cd.) POLISH-UKRAINIAN BORDER (cont.)											
POWIAT HRUBIESZOW- SKI	a	3132	162	262	250	391	1291	78	276	134	41
	b	3271	175	260	248	418	1330	83	282	148	52
Gmina miejska Urban gmina											
Hrubieszów	a	1583	10	112	110	159	707	46	137	88	19
	b	1627	11	109	108	154	721	46	140	98	26
Gminy wiejskie Rural gminas											
Dołhobyczów	a	185	19	18	17	38	69	4	7	4	5
	b	199	20	18	17	40	73	5	7	5	5
Horodło	a	164	22	7	6	22	63	5	17	4	4
	b	176	24	11	9	28	66	4	16	6	4
Hrubieszów	a	340	43	34	33	49	118	6	38	6	3
	b	371	50	34	33	56	123	10	43	6	4
Mircze	a	241	25	16	15	43	98	5	25	8	3
	b	255	23	15	14	46	104	6	26	9	5
Trzeszczany	a	154	8	14	14	28	54	4	16	10	-
	b	164	9	14	14	34	56	4	17	9	1
Uchanie	a	123	12	21	20	15	40	1	10	4	1
	b	135	15	21	20	18	43	1	11	4	1
Werbkowice	a	342	23	40	35	37	142	7	26	10	6
	b	344	23	38	33	42	144	7	22	11	6
POWIAT KRASNOSTAW- SKI	a	2637	72	192	180	352	1000	70	245	178	50
	b	2768	75	222	207	395	1016	72	230	194	59
w tym gminy przygra- niczne of which border gminas	a	159	10	11	9	32	60	4	22	6	2
	b	162	12	9	8	30	59	6	21	8	3
gmina wiejska rural gmina											
Siennica Różana	a	159	10	11	9	32	60	4	22	6	2
	b	162	12	9	8	30	59	6	21	8	3
POWIAT ŁĘCZYŃSKI	a	2201	71	195	182	313	812	70	170	127	52
	b	2315	72	220	207	334	831	80	157	146	58
w tym gminy przygra- niczne of which border gminas	a	231	16	25	24	47	94	7	11	5	-
	b	240	18	29	28	51	90	7	11	3	1
gmina wiejska rural gmina											
Cyców	a	231	16	25	24	47	94	7	11	5	-
	b	240	18	29	28	51	90	7	11	3	1

TABL. 4. OSOBY FIZYCZNE PROWADZĄCE DZIAŁALNOŚĆ GOSPODARCZĄ WPISANE DO REJESTRU REGON WEDŁUG WYBRANYCH SEKCJI POLSKIEJ KLASYFIKACJI DZIAŁALNOŚCI (cd.)

Stan w dniu 31 XII

NATURAL PERSONS CONDUCTING ECONOMIC ACTIVITY RECORDED IN THE REGON REGISTER BY SELECTED SECTIONS OF THE POLISH CLASSIFICATION OF ACTIVITIES (cont.)

As of 31 XII

G. WOJEWÓDZTWO LUBELSKIE (cd.)

G. LUBELSKIE VOIVODSHIP (cont.)

WYSZCZEGÓLNIENIE SPECIFICATION a - 2009 b - 2010	Ogółem Grand total	W tym Of which								
		rolnictwo, leśnictwo, i rybactwo agriculture, forestry and fishing	przemysł industry		budo- wnictwo construc- tion	handel; naprawa pojazdów samocho- dowych ^Δ trade; repair of motor vehicles ^Δ	zakwate- rowanie i gastro- nomia ^Δ accom- modation and catering ^Δ	transport i gospo- darka magazy- nowa transporta- tion and storage	działal- ność profesjo- nalna, na- ukowa i technicz- na profes- sional, scientific and technical activities	admini- strowanie i działal- ność wspiera- jąca ^Δ adminis- trative and support service activities
			razem total	w tym przetwó- rstwo prze- mysłowe of which manufac- turing						
GRANICA POLSKO-UKRAIŃSKA (cd.) POLISH-UKRAINIAN BORDER (cont.)										
POWIAT PARCZEWSKI .. a	1600	87	169	167	231	593	53	86	94	31
b	1739	93	170	168	264	626	58	93	106	43
w tym gminy przygra- niczne a	144	14	15	14	22	59	4	4	10	5
of which border gminas b	155	16	16	16	24	63	3	5	10	6
gminy wiejskie rural gminas										
Podedwórze ¹ a	59	6	5	4	12	23	2	-	5	1
b	64	7	3	3	12	28	1	1	6	1
Sosnowica ¹ a	85	8	10	10	10	36	2	4	5	4
b	91	9	13	13	12	35	2	4	4	5
POWIAT TOMASZOWSKI a	5188	174	463	422	695	2151	140	345	318	89
b	5401	181	477	437	759	2181	166	340	345	97
Gmina miejska Urban gmina										
Tomaszów Lubelski a	2509	17	207	203	274	1042	73	141	219	41
b	2578	17	209	206	284	1052	80	136	236	45
Gmina miejsko-wiejska Urban-rural gminas										
Łaszczów ² a	251	9	20	20	27	113	9	19	12	8
b	259	13	21	21	27	113	9	19	12	10
miasto a	x	x	x	x	x	x	x	x	x	x
urban area b	120	1	10	10	11	51	5	5	9	6
wieś a	251	9	20	20	27	113	9	19	12	8
rural area b	139	12	11	11	16	62	4	14	3	4
Tyszowce a	318	19	29	24	40	145	7	19	14	4
b	318	19	29	24	43	147	9	18	14	5
miasto a	175	4	20	16	15	86	4	8	13	2
urban area b	176	4	21	17	16	88	4	7	13	4
wieś a	143	15	9	8	25	59	3	11	1	2
rural area b	142	15	8	7	27	59	5	11	1	1
Gminy wiejskie Rural gminas										
Bełzec a	130	7	14	12	33	48	2	12	2	1
b	148	8	14	12	40	59	2	8	3	1
Jarczów a	114	12	14	8	20	38	2	13	2	2
b	115	15	12	7	21	40	2	10	2	3
Krynice a	131	5	12	12	14	56	5	17	4	1
b	136	7	15	15	13	53	6	19	4	-
Lubycza Królewska a	238	18	21	16	45	94	6	17	11	2
b	249	15	21	18	54	89	6	19	14	3
Rachanie a	237	9	18	17	26	112	4	22	8	4
b	242	8	18	17	30	106	5	25	9	5

¹ Gmina w strefie przygranicznej przy granicy polsko-białoruskiej i polsko-ukraińskiej ² Do 31 XII 2009 r. gmina wiejska.

¹ Gmina in the border area by the Polish-Belarusian and Polish-Ukrainian border. ² Until 31 XII 2009 rural gmina.

TABL. 4. OSOBY FIZYCZNE PROWADZĄCE DZIAŁALNOŚĆ GOSPODARCZĄ WPISANE DO REJESTRU REGON WEDŁUG WYBRANYCH SEKCJI POLSKIEJ KLASYFIKACJI DZIAŁALNOŚCI (cd.)

Stan w dniu 31 XII

NATURAL PERSONS CONDUCTING ECONOMIC ACTIVITY RECORDED IN THE REGON REGISTER BY SELECTED SECTIONS OF THE POLISH CLASSIFICATION OF ACTIVITIES (cont.)

As of 31 XII

G. WOJEWÓDZTWO LUBELSKIE (cd.)

G. LUBELSKIE VOIVODSHIP (cont.)

WYSZCZEGÓLNIENIE SPECIFICATION a - 2009 b - 2010	Ogółem Grand total	W tym Of which								
		rolnictwo, leśnictwo, łowiectwo i rybactwo agriculture, forestry and fishing	przemysł industry		budo- wnictwo construc- tion	handel; naprawa pojazdów samocho- dowych ^Δ trade; repair of motor vehicles ^Δ	zakwate- rowanie i gastro- nomia ^Δ accom- modation and catering ^Δ	transport i gospo- darka magazy- nowa transport- ation and storage	działal- ność profesjo- nalna, na- ukowa i technicz- na profes- sional, scientific and technical activities	admini- strowanie i działal- ność wspiera- jąca ^Δ adminis- trative and support service activities
			razem total	w tym przetwó- rstwo prze- mysłowe of which manufac- turing						
GRANICA POLSKO-UKRAIŃSKA (cd.) POLISH-UKRAINIAN BORDER (cont.)										
POWIAT TOMASZOWSKI (dok.) (cont.)										
Gminy wiejskie (dok.) Rural gminas (cont.)										
Susiec	a 357	34	45	42	77	122	12	19	15	2
	b 362	31	43	40	84	118	15	19	18	4
Tarnawatka	a 139	4	12	10	23	62	1	8	3	6
	b 149	5	16	12	24	64	2	8	1	4
Telatyn	a 146	14	11	6	12	55	5	15	7	5
	b 165	16	12	8	18	61	6	15	7	4
Tomaszów Lubelski	a 483	12	51	43	82	211	12	32	12	9
	b 539	11	57	47	91	231	20	34	16	10
Ulhówek	a 135	14	9	9	22	53	2	11	9	4
	b 141	16	10	10	30	48	4	10	9	3
POWIAT WŁODAWSKI	a 1836	96	161	157	287	611	93	122	107	46
	b 1980	115	181	172	330	643	98	119	112	44
Gmina miejska Urban gmina										
Włodawa ¹	a 992	7	69	69	136	336	47	60	75	34
	b 1029	14	71	71	153	343	48	56	78	32
Gminy wiejskie Rural gminas										
Hanna ¹	a 90	8	12	11	13	36	3	9	3	-
	b 99	7	16	13	14	40	4	9	3	-
Hańsk ¹	a 125	13	14	14	32	36	6	8	5	-
	b 132	12	15	15	39	31	6	9	4	1
Stary Brus ¹	a 65	19	8	8	8	11	2	7	1	1
	b 75	23	12	11	11	12	2	5	1	-
Urszulin ¹	a 137	10	10	8	16	62	6	8	8	3
	b 157	12	12	10	21	67	5	10	9	2
Włodawa ¹	a 238	22	21	20	44	68	25	22	8	5
	b 279	24	27	24	49	84	28	22	11	6
Wola Uhruska ¹	a 106	5	12	12	28	33	4	3	5	1
	b 121	8	10	10	30	39	5	3	5	1
Wyryki ¹	a 83	12	15	15	10	29	-	5	2	2
	b 88	15	18	18	13	27	-	5	1	2
POWIAT ZAMOJSKI	a 4705	299	504	477	633	1781	181	424	182	69
	b 4951	303	526	501	698	1807	197	422	216	91
w tym gminy przygra- niczne	a 445	29	17	17	64	203	6	38	10	7
	b 468	31	24	23	66	207	6	40	9	10
of which border gminas										

¹ Gmina w strefie przygranicznej przy granicy polsko-białoruskiej i polsko-ukraińskiej.

¹ Gmina in the border area by the Polish-Belarusian and Polish-Ukrainian border.

TABL. 4. OSOBY FIZYCZNE PROWADZĄCE DZIAŁALNOŚĆ GOSPODARCZĄ WPISANE DO REJESTRU REGON WEDŁUG WYBRANYCH SEKCJI POLSKIEJ KLASYFIKACJI DZIAŁALNOŚCI (cd.)

Stan w dniu 31 XII

NATURAL PERSONS CONDUCTING ECONOMIC ACTIVITY RECORDED IN THE REGON REGISTER BY SELECTED SECTIONS OF THE POLISH CLASSIFICATION OF ACTIVITIES (cont.)

As of 31 XII

G. WOJEWÓDZTWO LUBELSKIE (dok.)

G. LUBELSKIE VOIVODSHIP (cont.)

WYSZCZEGÓLNIENIE SPECIFICATION	Ogółem Grand total	W tym Of which								
		rolnictwo, leśnictwo, łowiectwo i rybactwo agriculture, forestry and fishing	przemysł industry		budo- wnictwo construc- tion	handel; naprawa pojazdów samocho- dowych ^Δ trade; repair of motor vehicles ^Δ	zakwate- rowanie i gastro- nomia ^Δ accom- modation and catering ^Δ	transport i gospo- darka magazy- nowa transport- ation and storage	działal- ność profesjo- nalna, na- ukowa i technicz- na profes- sional, scientific and technical activities	admini- strowanie i działal- ność wspiera- jąca ^Δ adminis- trative and support service activities
			razem total	w tym przetwó- rstwo prze- mysłowe of which manufac- turing						
GRANICA POLSKO-UKRAIŃSKA (dok.) POLISH-UKRAINIAN BORDER (cont.)										
POWIAT ZAMOJSKI (dok.) (cont.)										
gminy wiejskie rural gminas										
Grabowiec	a 118	7	6	6	15	54	2	10	5	1
	b 126	7	8	8	14	60	2	11	3	-
Komarów-Osada	a 190	13	8	8	26	87	3	11	4	5
	b 197	15	9	8	28	85	4	11	5	7
Miączyn	a 137	9	3	3	23	62	1	17	1	1
	b 145	9	7	7	24	62	-	18	1	3
MIASTO NA PRAWACH POWIATU CITY WITH POWIAT STATUS										
CHEŁM	a 4309	37	285	277	456	1476	182	414	352	104
	b 4418	37	300	286	490	1496	165	417	384	93

H. WOJEWÓDZTWO PODKARPACKIE

H. PODKARPACKIE VOIVODSHIP

WYSZCZEGÓLNIENIE SPECIFICATION	Ogółem Grand total	W tym Of which								
		rolnictwo, leśnictwo, łowiectwo i rybactwo agriculture, forestry and fishing	przemysł industry		budo- wnictwo construc- tion	handel; naprawa pojazdów samocho- dowych ^Δ trade; repair of motor vehicles ^Δ	zakwate- rowanie i gastro- nomia ^Δ accom- modation and catering ^Δ	transport i gospo- darka magazy- nowa transport- ation and storage	działal- ność profesjo- nalna, na- ukowa i technicz- na profes- sional, scientific and technical activities	admini- strowanie i działal- ność wspiera- jąca ^Δ adminis- trative and support service activities
			razem total	w tym przetwó- rstwo prze- mysłowe of which manufac- turing						
WOJEWÓDZTWO	a 112263	2824	11272	11043	15717	37347	3296	9717	9471	1882
VOIVODSHIP	b 118618	2895	12132	11826	17375	38436	3477	9898	10191	2113
w tym: of which:										
powiaty przygranicz- ne border powiats	a 27265	1428	2258	2194	3786	9326	1130	2142	1963	549
	b 28576	1465	2444	2356	4152	9566	1174	2162	2086	580
gminy przygraniczne border gminas	a 23685	1194	1861	1800	2942	8369	1033	1847	1792	498
	b 24715	1236	2011	1927	3214	8516	1074	1863	1895	531
GRANICA POLSKO-UKRAIŃSKA POLISH-UKRAINIAN BORDER										
POWIAT BIESZCZADZKI	a 1693	373	144	139	194	396	124	136	72	30
	b 1795	384	143	139	226	425	137	126	82	40
Gmina miejsko-wiejska Urban-rural gmina										
Ustrzyki Dolne	a 1251	158	100	97	172	349	89	101	63	23
	b 1333	165	104	102	201	371	98	92	70	32

TABL. 4. OSOBY FIZYCZNE PROWADZĄCE DZIAŁALNOŚĆ GOSPODARCZĄ WPISANE DO REJESTRU REGON WEDŁUG WYBRANYCH SEKCJI POLSKIEJ KLASYFIKACJI DZIAŁALNOŚCI (cd.)

Stan w dniu 31 XII

NATURAL PERSONS CONDUCTING ECONOMIC ACTIVITY RECORDED IN THE REGON REGISTER BY SELECTED SECTIONS OF THE POLISH CLASSIFICATION OF ACTIVITIES (cont.)

As of 31 XII

H. WOJEWÓDZTWO PODKARPACKIE (cd.)

H. *PODKARPACKIE VOIVODSHIP (cont.)*

WYSZCZEGÓLNIENIE SPECIFICATION a - 2009 b - 2010	Ogółem Grand total	W tym Of which									
		rolnictwo, leśnictwo, łowiectwo i rybactwo agriculture, forestry and fishing	przemysł industry		budo- wnictwo construc- tion	handel; naprawa pojazdów samocho- dowych ^Δ trade; repair of motor vehicles ^Δ	zakwate- rowanie i gastro- nomia ^Δ accom- modation and catering ^Δ	transport i gospo- darka magazy- nowa transport- ation and storage	działal- ność profesjo- nalna, nau- kowa i technicz- na profes- sional, scientific and technical activities	admini- strowanie i działal- ność wspiera- jąca ^Δ adminis- trative and support service activities	
			razem total	w tym przetwór- stwo prze- mysłowe of which manufac- turing							
GRANICA POLSKO-UKRAIŃSKA (cd.) POLISH-UKRAINIAN BORDER (cont.)											
POWIAT BIESZCZADZKI (dok.) (cont.)											
Gmina miejsko-wiejska Urban-rural gmina											
Ustrzyki Dolne (dok.) (cont.)											
miasto	a	797	38	52	51	120	246	55	62	53	16
urban area	b	858	46	56	55	139	265	63	53	55	24
wieś	a	454	120	48	46	52	103	34	39	10	7
rural area	b	475	119	48	47	62	106	35	39	15	8
Gminy wiejskie Rural gminas											
Czarna	a	129	57	14	14	10	16	5	10	3	2
	b	151	61	12	12	11	25	8	11	7	3
Lutowiska	a	313	158	30	28	12	31	30	25	6	5
	b	311	158	27	25	14	29	31	23	5	5
POWIAT BRZOZOWSKI ..	a	2858	100	315	312	761	764	50	242	154	42
	b	3069	92	351	347	823	831	51	241	165	42
w tym gmina przygra- niczna	a	345	27	28	27	96	101	5	50	16	4
of which border gmina	b	353	25	32	31	98	99	6	46	17	4
gmina wiejska rural gmina											
Dydnia	a	345	27	28	27	96	101	5	50	16	4
	b	353	25	32	31	98	99	6	46	17	4
POWIAT JAROSŁAWSKI	a	6217	89	530	513	848	2501	149	487	510	124
	b	6447	92	573	549	936	2532	140	497	530	126
Gminy miejskie Urban gminas											
Jarosław	a	3312	13	248	241	306	1393	92	187	329	73
	b	3370	13	262	252	324	1400	81	187	338	76
Radymno	a	290	2	15	13	28	143	3	15	26	4
	b	293	2	18	18	33	139	6	13	25	2
Gminy wiejskie Rural gminas											
Chłopice	a	131	3	20	20	26	40	-	16	6	2
	b	141	3	22	22	24	42	1	19	6	3
Jarosław	a	517	4	52	47	111	185	10	55	30	13
	b	560	6	62	56	125	193	10	60	32	12
Laszki	a	173	10	22	21	63	48	4	10	6	2
	b	187	10	25	22	67	50	4	10	9	2

TABL. 4. OSOBY FIZYCZNE PROWADZĄCE DZIAŁALNOŚĆ GOSPODARCZĄ WPISANE DO REJESTRU REGON WEDŁUG WYBRANYCH SEKCJI POLSKIEJ KLASYFIKACJI DZIAŁALNOŚCI (cd.)

Stan w dniu 31 XII

NATURAL PERSONS CONDUCTING ECONOMIC ACTIVITY RECORDED IN THE REGON REGISTER BY SELECTED SECTIONS OF THE POLISH CLASSIFICATION OF ACTIVITIES (cont.)

As of 31 XII

H. WOJEWÓDZTWO PODKARPACKIE (cd.)

H. PODKARPACKIE VOIVODSHIP (cont.)

WYSZCZEGÓLNIENIE SPECIFICATION	Ogółem Grand total	W tym Of which								
		rolnictwo, leśnictwo, łowiectwo i rybactwo agriculture, forestry and fishing	przemysł industry		budo- wnictwo construc- tion	handel; naprawa pojazdów samocho- dowych ^Δ trade; repair of motor vehicles ^Δ	zakwate- rowanie i gastro- nomia ^Δ accom- modation and catering ^Δ	transport i gospo- darka magazy- nowa transporta- tion and storage	działal- ność profesjo- nalna, nau- kowa i technicz- na profes- sional, scientific and technical activities	admini- strowanie i działal- ność wspiera- jąca ^Δ adminis- trative and support service activities
			razem total	w tym przetwó- rstwo prze- mysłowe of which manufac- turing						
GRANICA POLSKO-UKRAIŃSKA (cd.) POLISH-UKRAINIAN BORDER (cont.)										
POWIAT JAROSŁAWSKI (dok.) (cont.)										
Gminy wiejskie Rural gminas										
Pawłosiów	a 410	4	47	46	61	165	3	44	29	11
	b 430	5	51	49	63	168	4	45	31	11
Pruchnik	a 216	2	20	20	40	83	8	13	21	5
	b 245	4	22	22	56	86	6	17	26	4
Radymno	a 341	18	23	23	68	133	8	43	11	6
	b 363	21	21	21	77	138	8	45	9	7
Rokietnica	a 122	2	6	6	32	52	-	12	7	-
	b 124	2	7	7	31	54	2	11	7	-
Rożwienica	a 200	11	22	22	25	83	5	16	17	2
	b 215	10	24	24	28	90	5	17	18	2
Wiązownica	a 505	20	55	54	88	176	16	76	28	6
	b 519	16	59	56	108	172	13	73	29	7
POWIAT LESKI	a 2030	281	160	159	223	536	267	125	103	64
	b 2132	293	175	168	253	540	295	124	104	59
Gmina miejsko-wiejska Urban-rural gmina										
Lesko	a 861	51	71	71	111	279	34	58	66	27
	b 876	51	78	74	123	266	39	57	66	26
miasto	a 534	10	35	35	61	183	23	35	48	16
urban area	b 536	11	42	38	64	177	25	34	45	14
wieś	a 327	41	36	36	50	96	11	23	18	11
rural area	b 340	40	36	36	59	89	14	23	21	12
Gminy wiejskie Rural gminas										
Baligród	a 244	78	27	27	39	42	17	13	7	4
	b 261	83	28	28	45	43	16	12	9	4
Cisna	a 212	68	11	11	16	25	55	10	3	11
	b 222	67	16	15	17	28	55	9	4	6
Olszanica	a 278	27	32	31	27	88	21	27	10	5
	b 300	30	33	32	33	96	21	28	10	6
Solina	a 435	57	19	19	30	102	140	17	17	17
	b 473	62	20	19	35	107	164	18	15	17
POWIAT LUBACZOWSKI	a 2232	100	210	204	390	747	60	120	156	54
	b 2404	103	232	226	433	789	65	130	166	63
Gmina miejska Urban gmina										
Lubaczów	a 743	6	48	48	93	269	15	18	81	19
	b 792	7	51	51	108	284	17	22	85	22

TABL. 4. OSOBY FIZYCZNE PROWADZĄCE DZIAŁALNOŚĆ GOSPODARCZĄ WPISANE DO REJESTRU REGON WEDŁUG WYBRANYCH SEKCJI POLSKIEJ KLASYFIKACJI DZIAŁALNOŚCI (cd.)

Stan w dniu 31 XII

NATURAL PERSONS CONDUCTING ECONOMIC ACTIVITY RECORDED IN THE REGON REGISTER BY SELECTED SECTIONS OF THE POLISH CLASSIFICATION OF ACTIVITIES (cont.)

As of 31 XII

H. WOJEWÓDZTWO PODKARPACKIE (cd.)

H. PODKARPACKIE VOIVODSHIP (cont.)

WYSZCZEGÓLNIENIE SPECIFICATION a - 2009 b - 2010	Ogółem Grand total	W tym Of which								
		rolnictwo, leśnictwo, łowiectwo i rybactwo agriculture, forestry and fishing	przemysł industry		budo- wnictwo construc- tion	handel; naprawa pojazdów samocho- dowych ^Δ trade; repair of motor vehicles ^Δ	zakwate- rowanie i gastro- nomia ^Δ accom- modation and catering ^Δ	transport i gospo- darka magazy- nowa transport- ation and storage	działal- ność profesjo- nalna, na- ukowa i technicz- na profes- sional, scientific and technical activities	admini- strowanie i działal- ność wspiera- jąca ^Δ adminis- trative and support service activities
			razem total	w tym przetwó- rstwo prze- mysłowe of which manufac- turing						
GRANICA POLSKO-UKRAIŃSKA (cd.) POLISH-UKRAINIAN BORDER (cont.)										
POWIAT LUBACZOWSKI (dok.) (cont.)										
Gminy miejsko-wiejskie Urban-rural gminas										
Cieszanów	a 225	8	19	16	49	71	8	9	18	9
	b 238	10	23	20	47	73	9	12	17	8
miasto	a 88	1	4	3	20	26	4	1	9	3
urban area	b 89	2	5	4	22	25	4	1	8	2
wieś	a 137	7	15	13	29	45	4	8	9	6
rural area	b 149	8	18	16	25	48	5	11	9	6
Narol	a 330	24	45	43	64	111	15	27	12	6
	b 349	25	43	41	73	116	16	28	14	7
miasto	a 132	6	12	10	26	53	6	7	4	2
urban area	b 138	6	10	8	27	53	7	9	7	4
wieś	a 198	18	33	33	38	58	9	20	8	4
rural area	b 211	19	33	33	46	63	9	19	7	3
Oleszyce	a 285	20	24	24	50	79	7	38	18	7
	b 300	18	23	23	61	80	6	37	19	7
miasto	a 162	6	10	10	28	50	5	17	14	4
urban area	b 172	6	10	10	31	52	4	15	15	4
wieś	a 123	14	14	14	22	29	2	21	4	3
rural area	b 128	12	13	13	30	28	2	22	4	3
Gminy wiejskie Rural gminas										
Horyniec-Zdrój	a 174	8	13	12	29	71	11	5	4	5
	b 191	8	11	10	31	81	11	5	4	8
Lubaczów	a 259	11	40	40	60	76	2	12	10	5
	b 292	11	50	50	62	78	2	14	15	7
Stary Dzików	a 129	20	5	5	25	46	-	8	10	1
	b 139	19	11	11	27	47	2	9	8	3
Wielkie Oczy	a 87	3	16	16	20	24	2	3	3	2
	b 103	5	20	20	24	30	2	3	4	1
POWIAT PRZEMYSKI	a 2784	165	245	234	419	1042	107	231	137	46
	b 2906	167	265	251	444	1063	107	234	149	50
Gminy wiejskie Rural gminas										
Bircza	a 260	48	23	23	42	90	8	15	6	10
	b 266	47	22	22	49	92	8	14	4	9
Dubiecko	a 282	12	49	48	49	101	12	11	13	-
	b 288	9	53	52	49	98	11	13	14	1
Fredropol	a 145	17	13	11	19	50	4	18	2	2
	b 145	19	11	9	21	50	2	16	4	1
Krasiczyn	a 301	32	16	16	47	102	20	19	15	4
	b 313	37	17	17	43	105	20	18	18	4

TABL. 4. OSOBY FIZYCZNE PROWADZĄCE DZIAŁALNOŚĆ GOSPODARCZĄ WPISANE DO REJESTRU REGON WEDŁUG WYBRANYCH SEKCJI POLSKIEJ KLASYFIKACJI DZIAŁALNOŚCI (dok.)

Stan w dniu 31 XII

NATURAL PERSONS CONDUCTING ECONOMIC ACTIVITY RECORDED IN THE REGON REGISTER BY SELECTED SECTIONS OF THE POLISH CLASSIFICATION OF ACTIVITIES (cont.)

As of 31 XII

H. WOJEWÓDZTWO PODKARPACKIE (dok.)

H. PODKARPACKIE VOIVODSHIP (cont.)

WYSZCZEGÓLNIENIE SPECIFICATION a - 2009 b - 2010	Ogółem Grand total	W tym Of which								
		rolnictwo, leśnictwo, łowiectwo i rybactwo agriculture, forestry and fishing	przemysł industry		budo- wnictwo construc- tion	handel; naprawa pojazdów samocho- dowych ^Δ trade; repair of motor vehicles ^Δ	zakwate- rowanie i gastro- nomia ^Δ accom- modation and catering ^Δ	transport i gospo- darka magazy- nowa transporta- tion and storage	działal- ność profesjo- nalna, nau- kowa i technicz- na profes- sional, scientific and technical activities	admini- strowanie i działal- ność wspiera- jąca ^Δ adminis- trative and support service activities
			razem total	w tym przetwór- stwo prze- mysłowe of which manufac- turing						
GRANICA POLSKO-UKRAIŃSKA (dok.) POLISH-UKRAINIAN BORDER (cont.)										
POWIAT PRZEMYSKI (dok.) (cont.)										
Gminy wiejskie (dok.) Rural gminas (cont.)										
Krzywca a	179	21	16	16	30	60	12	14	8	2
b	201	24	19	19	38	65	14	14	8	1
Medyka a	203	6	14	13	28	75	9	20	10	7
b	213	3	15	14	28	75	9	24	13	8
Orły a	303	6	25	24	47	127	9	29	16	5
b	324	6	31	28	56	129	10	31	15	9
Przemysł a	513	11	47	47	72	205	13	43	30	7
b	553	10	53	52	81	213	13	47	31	9
Stubno a	135	8	5	5	21	64	1	9	7	1
b	134	8	5	5	18	62	3	9	9	1
Żurawica a	463	4	37	31	64	168	19	53	30	8
b	469	4	39	33	61	174	17	48	33	7
POWIAT SANOCKI a	5066	310	429	419	642	1599	195	411	432	105
b	5404	324	466	453	723	1706	204	420	470	110
w tym gminy przygra- niczne of which border gminas	a 3999	149	319	310	463	1305	143	308	399	92
b	4259	162	352	340	510	1388	149	316	427	99
gmina miejska urban gmina										
Sanok a	2740	28	197	192	270	920	106	195	325	62
b	2871	30	221	215	287	956	109	199	338	61
gmina miejsko- -wiejska urban-rural gmina										
Zagórz a	549	54	58	58	67	166	19	43	38	13
b	606	58	62	60	84	187	19	50	45	17
miasto a urban area	271	11	26	26	34	94	15	16	25	7
b	296	10	30	28	39	104	14	20	29	10
wieś a rural area	278	43	32	32	33	72	4	27	13	6
b	310	48	32	32	45	83	5	30	16	7
gminy wiejskie rural gminas										
Sanok a	651	50	57	53	114	209	15	62	35	16
b	722	51	65	61	130	234	18	62	42	19
Tyrawa Wołoska a	59	17	7	7	12	10	3	8	1	1
b	60	23	4	4	9	11	3	5	2	2
MIASTO NA PRAWACH POWIATU CITY WITH POWIAT STATUS										
PRZEMYŚL a	4385	10	225	214	309	1741	178	390	399	84
b	4419	10	239	223	314	1680	175	390	420	90

TABL. 5. PODMIOTY GOSPODARKI NARODOWEJ W REJESTRZE REGON WEDŁUG LICZBY PRACUJĄCYCH
Stan w dniu 31 XII
ENTITIES OF THE NATIONAL ECONOMY IN THE REGON REGISTER BY NUMBER OF EMPLOYED PERSONS
As of 31 XII
A. WEDŁUG WOJEWÓDZTW
A. BY VOIVODSHIPS

WYSZCZEGÓLNIENIE SPECIFICATION	Ogółem Total	Według liczby pracujących By number of employed persons			
		9 i mniej 9 and less	10-49	50-249	250 i więcej 250 and more
OGÓŁEM TOTAL					
OGÓŁEM a	1401536	1330459	57947	11112	2018
GRAND TOTAL b	1468812	1396822	58830	11167	1993
c	104,8	105,0	101,5	100,5	98,8
w tym gminy przygraniczne a	131000	123916	5903	1054	127
of which border gminas b	135169	128017	5975	1057	120
c	103,2	103,3	101,2	100,3	94,5
WOJEWÓDZTWO POMORSKIE POMORSKIE VOIVODSHIP					
Razem	249262	236926	10193	1881	262
Total	260202	247736	10339	1877	250
c	104,4	104,6	101,4	99,8	95,4
w tym gminy przygraniczne a	916	893	22	1	-
of which border gminas b	959	935	23	1	-
c	104,7	104,7	104,5	100,0	-
WOJEWÓDZTWO WARMIŃSKO-MAZURSKIE WARMINSKO-MAZURSKIE VOIVODSHIP					
Razem	114821	108125	5462	1100	134
Total	119028	112329	5462	1106	131
c	103,7	103,9	100,0	100,5	97,8
w tym gminy przygraniczne a	35263	33248	1652	327	36
of which border gminas b	36443	34420	1662	326	35
c	103,3	103,5	100,6	99,7	97,2
WOJEWÓDZTWO PODLASKIE PODLASKIE VOIVODSHIP					
Razem	89578	85238	3524	705	111
Total	91876	87546	3516	708	106
c	102,6	102,7	99,8	100,4	95,5
w tym gminy przygraniczne a	28053	26686	1117	220	30
of which border gminas b	28023	26635	1136	225	27
c	99,9	99,8	101,7	102,3	90,0
WOJEWÓDZTWO MAZOWIECKIE MAZOWIECKIE VOIVODSHIP					
Razem	646696	614910	25589	5051	1146
Total	681012	648594	26180	5092	1146
c	105,3	105,5	102,3	100,8	100,0
w tym gminy przygraniczne a	1826	1723	94	7	2
of which border gminas b	1957	1850	98	7	2
c	107,2	107,4	104,3	100,0	100,0
WOJEWÓDZTWO LUBELSKIE LUBELSKIE VOIVODSHIP					
Razem	156180	148347	6522	1151	160
Total	164076	156188	6576	1154	158
c	105,1	105,3	100,8	100,3	98,8
w tym gminy przygraniczne a	33980	32114	1586	259	21
of which border gminas b	35514	33626	1610	258	20
c	104,5	104,7	101,5	99,6	95,2
WOJEWÓDZTWO PODKARPACKIE PODKARPACKIE VOIVODSHIP					
Razem	144999	136913	6657	1224	205
Total	152618	144429	6757	1230	202
c	105,3	105,5	101,5	100,5	98,5
w tym gminy przygraniczne a	30962	29252	1432	240	38
of which border gminas b	32273	30551	1446	240	36
c	104,2	104,4	101,0	100,0	94,7

TABL. 5. PODMIOTY GOSPODARKI NARODOWEJ W REJESTRZE REGON WEDŁUG LICZBY PRACUJĄCYCH (cd.)

Stan w dniu 31 XII

ENTITIES OF THE NATIONAL ECONOMY IN THE REGON REGISTER BY NUMBER OF EMPLOYED PERSONS (cont.)

As of 31 XII

B. W GMINACH PRZYGRANICZNYCH WEDŁUG ODCINKÓW GRANIC

B. IN BORDER GMINAS BY BORDERS SECTIONS

WYSZCZEGÓLNIENIE SPECIFICATION	Ogółem Total	Według liczby pracujących By number of employed persons				
		9 i mniej 9 and less	10-49	50-249	250 i więcej 250 and more	
a - 2009						
b - 2010						
c - 2009 = 100						
OGÓŁEM¹	a	131000	123916	5903	1054	127
GRAND TOTAL¹	b	135169	128017	5975	1057	120
	c	103,2	103,3	101,2	100,3	94,5
GRANICA POLSKO-ROSYJSKA POLISH-RUSSIAN BORDER						
Razem gminy przygraniczne	a	45008	42631	1937	394	46
	b	46040	43638	1964	396	42
Total border gminas	c	102,3	102,4	101,4	100,5	91,3
w województwach: in voivodships:						
Pomorskim	a	916	893	22	1	-
Pomorskie	b	959	935	23	1	-
	c	104,7	104,7	104,5	100,0	-
warmińsko-mazurskim	a	35263	33248	1652	327	36
Warmińsko-Mazurskie	b	36443	34420	1662	326	35
	c	103,3	103,5	100,6	99,7	97,2
Podlaskim ²	a	8829	8490	263	66	10
Podlaskie ²	b	8638	8283	279	69	7
	c	97,8	97,6	106,1	104,5	70,0
GRANICA POLSKO-BIAŁORUSKA POLISH-BELARUSIAN BORDER						
Razem gminy przygraniczne	a	35878	33898	1669	281	30
	b	36893	34890	1690	283	30
Total border gminas	c	102,8	102,9	101,3	100,7	100,0
w województwach: in voivodships:						
Podlaskim ²	a	19441	18401	866	154	20
Podlaskie ²	b	19594	18550	868	156	20
	c	100,8	100,8	100,2	101,3	100,0
Mazowieckim	a	1826	1723	94	7	2
Mazowieckie	b	1957	1850	98	7	2
	c	107,2	107,4	104,3	100,0	100,0
Lubelskim ³	a	14611	13774	709	120	8
Lubelskie ³	b	15342	14490	724	120	8
	c	105,0	105,2	102,1	100,0	100,0
GRANICA POLSKO-UKRAIŃSKA POLISH-UKRAINIAN BORDER						
Razem gminy przygraniczne	a	54011	51066	2494	400	51
	b	56338	53373	2518	399	48
Total border gminas	c	104,3	104,5	101,0	99,8	94,1
w województwach: in voivodships:						
Lubelskim ³	a	23049	21814	1062	160	13
Lubelskie ³	b	24065	22822	1072	159	12
	c	104,4	104,6	100,9	99,4	92,3
Podkarpackim	a	30962	29252	1432	240	38
Podkarpackie	b	32273	30551	1446	240	36
	c	104,2	104,4	101,0	100,0	94,7

¹ Sumy składników są wyższe od wielkości ogółem o dane dla gmin leżących we wspólnej strefie przygranicznej przy granicy polsko-rosyjskiej, polsko-białoruskiej i polsko-ukraińskiej. ² W tym ujęto gminę Puńsk, która leży we wspólnej strefie przygranicznej przy granicy polsko-rosyjskiej i polsko-białoruskiej. ³ W tym ujęto dane dla 16 gmin, które leżą we wspólnej strefie przygranicznej przy granicy polsko-białoruskiej i polsko-ukraińskiej.

¹ The sums of components are higher than the total value by the data for gminas lying in the common border area by the Polish-Russian, Polish-Belarusian and Polish-Ukrainian border. ² Including the gmina of Puńsk, which lies in the common border area by the Polish-Russian and Polish-Belarusian border.

³ Including the data for 16 gminas which lie in the commonborder area by the Polish-Belarusian and Polish-Ukrainian border.

TABL. 5. PODMIOTY GOSPODARKI NARODOWEJ W REJESTRZE REGON WEDŁUG LICZBY PRACUJĄCYCH (cd.)

Stan w dniu 31 XII

ENTITIES OF THE NATIONAL ECONOMY IN THE REGON REGISTER BY NUMBER OF EMPLOYED PERSONS (cont.)

As of 31 XII

C. WOJEWÓDZTWO POMORSKIE

C. POMORSKIE VOIVODSHIP

WYSZCZEGÓLNIENIE SPECIFICATION a - 2009 b - 2010	Ogółem Total	Według liczby pracujących By number of employed persons			
		9 i mniej 9 and less	10-49	50-249	250 i więcej 250 and more
WOJEWÓDZTWO a	249262	236926	10193	1881	262
VOIVODSHIP b	260202	247736	10339	1877	250
w tym: of which:					
powiaty przygranicz- a	3744	3588	138	18	-
ne b	3880	3719	142	19	-
border powiats					
gminy przygraniczne a	916	893	22	1	-
border gminas b	959	935	23	1	-
GRANICA POLSKO-ROSYJSKA POLISH-RUSSIAN BORDER					
POWIAT NOWODWORSKI a	3744	3588	138	18	-
..... b	3880	3719	142	19	-
w tym gminy przygraniczne	916	893	22	1	-
..... a	959	935	23	1	-
of which border gminas					
gmina miejska					
urban gmina					
Krynica Morska a	480	468	11	1	-
..... b	481	468	12	1	-
gmina wiejska					
rural gmina					
Sztutowo a	436	425	11	-	-
..... b	478	467	11	-	-

D. WOJEWÓDZTWO WARMIŃSKO-MAZURSKIE

D. IN WARMINSKO-MAZURSKIE VOIVODSHIP

WYSZCZEGÓLNIENIE SPECIFICATION a - 2009 b - 2010	Ogółem Total	Według liczby pracujących By number of employed persons			
		9 i mniej 9 and less	10-49	50-249	250 i więcej 250 and more
WOJEWÓDZTWO a	114821	108125	5462	1100	134
VOIVODSHIP b	119028	112329	5462	1106	131
w tym: of which:					
powiaty przygranicz- a	41773	39392	1960	379	42
ne b	43122	40737	1964	380	41
border powiats					
gminy przygraniczne a	35263	33248	1652	327	36
border gminas b	36443	34420	1662	326	35
GRANICA POLSKO-ROSYJSKA POLISH-RUSSIAN BORDER					
POWIAT BARTOSZYCKI a	3738	3496	213	25	4
..... b	3922	3681	211	26	4
Gminy miejskie					
Urban gminas					
Bartoszyce a	2181	2056	105	17	3
..... b	2242	2118	103	18	3
Górowo Iławeckie a	349	321	25	3	-
..... b	370	342	25	3	-
Gminy miejsko-wiejskie					
Urban-rural gminas					
Bisztynek a	293	263	27	3	-
..... b	314	284	27	3	-
miasto a	149	126	21	2	-
urban area b	156	134	20	2	-
wieś a	144	137	6	1	-
rural area b	158	150	7	1	-

TABL. 5. PODMIOTY GOSPODARKI NARODOWEJ W REJESTRZE REGON WEDŁUG LICZBY PRACUJĄCYCH (cd.)

Stan w dniu 31 XII

ENTITIES OF THE NATIONAL ECONOMY IN THE REGON REGISTER BY NUMBER OF EMPLOYED PERSONS (cont.)

As of 31 XII

D. WOJEWÓDZTWO WARMIŃSKO-MAZURSKIE (cd.)

D. WARMINSKO-MAZURSKIE VOIVODSHIP (cont.)

WYSZCZEGÓLNIENIE SPECIFICATION a - 2009 b - 2010	Ogółem Total	Według liczby pracujących By number of employed persons			
		9 i mniej 9 and less	10-49	50-249	250 i więcej 250 and more
GRANICA POLSKO-ROSYJSKA (cd.) POLISH-RUSSIAN BORDER (cont.)					
POWIAT BARTOSZYCKI (dok.) (cont.)					
Gminy miejsko-wiejskie (dok.)					
Urban-rural gminas (cont.)					
Sępólno	a 270	255	14	1	-
	b 294	279	14	1	-
miasto	a 149	142	7	-	-
urban area	b 168	161	7	-	-
wieś	a 121	113	7	1	-
rural area	b 126	118	7	1	-
Gminy wiejskie Rural gminas					
Bartoszyce	a 450	416	33	1	-
	b 500	466	33	1	-
Górowo Iławeckie	a 195	185	9	-	1
	b 202	192	9	-	1
POWIAT BRANIEWSKI					
	a 2844	2671	143	28	2
	b 2922	2754	138	28	2
Gmina miejska Urban gmina					
Braniewo	a 1542	1456	63	21	2
	b 1600	1516	61	21	2
Gminy miejsko-wiejskie Urban-rural gminas					
Frombork	a 271	256	13	2	-
	b 280	266	12	2	-
miasto	a 232	217	13	2	-
urban area	b 247	233	12	2	-
wieś	a 39	39	-	-	-
rural area	b 33	33	-	-	-
Pieniężno	a 406	380	24	2	-
	b 414	389	23	2	-
miasto	a 279	262	15	2	-
urban area	b 286	270	14	2	-
wieś	a 127	118	9	-	-
rural area	b 128	119	9	-	-
Gminy wiejskie Rural gminas					
Braniewo	a 268	251	16	1	-
	b 264	248	15	1	-
Lelkowo	a 111	104	6	1	-
	b 108	101	6	1	-
Płoskinia	a 125	112	12	1	-
	b 125	112	12	1	-
Wilczęta	a 121	112	9	-	-
	b 131	122	9	-	-
POWIAT ELBLĄSKI					
	a 3419	3180	206	31	2
	b 3576	3337	202	34	3

TABL. 5. PODMIOTY GOSPODARKI NARODOWEJ W REJESTRZE REGON WEDŁUG LICZBY PRACUJĄCYCH (cd.)

Stan w dniu 31 XII

ENTITIES OF THE NATIONAL ECONOMY IN THE REGON REGISTER BY NUMBER OF EMPLOYED PERSONS (cont.)

As of 31 XII

D. WOJEWÓDZTWO WARMIŃSKO-MAZURSKIE (cd.)

D. WARMINSKO-MAZURSKIE VOIVODSHIP (cont.)

WYSZCZEGÓLNIENIE SPECIFICATION a - 2009 b - 2010	Ogółem Total	Według liczby pracujących By number of employed persons			
		9 i mniej 9 and less	10-49	50-249	250 i więcej 250 and more
GRANICA POLSKO-ROSYJSKA (cd.) POLISH-RUSSIAN BORDER (cont.)					
POWIAT ELBLĄSKI (dok.) (cont.)					
w tym gminy przygraniczne	a 1484 b 1560	1373 1446	96 96	14 16	1 2
of which border gminas					
gminy miejsko-wiejskie urban-rural gminas					
Młynary	a 266 b 269	253 256	11 11	2 2	- -
miasto	a 149 b 152	140 143	7 7	2 2	- -
urban area					
wieś	a 117 b 117	113 113	4 4	- -	- -
rural area					
Tolkmicko	a 517 b 533	491 506	22 22	4 5	- -
miasto	a 291 b 292	277 278	10 10	4 4	- -
urban area					
wieś	a 226 b 241	214 228	12 12	- 1	- -
rural area					
gminy wiejskie rural gminas					
Elbląg	a 489 b 535	437 480	44 45	7 8	1 2
Milejewo	a 212 b 223	192 204	19 18	1 1	- -
POWIAT GIŻYCKI	a 5081 b 5184	4810 4908	227 229	38 41	6 6
w tym gminy przygraniczne	a 793 b 853	737 792	50 53	5 7	1 1
of which border gminas					
gminy wiejskie rural gminas					
Giżycko	a 595 b 619	551 573	39 39	4 6	1 1
Kruklanki	a 198 b 234	186 219	11 14	1 1	- -
POWIAT GOŁDAPSKI	a 2193 b 2221	2072 2103	98 95	21 21	2 2
Gmina miejsko-wiejska Urban-rural gmina					
Gołdap	a 1799 b 1833	1695 1732	81 78	21 21	2 2
miasto	a 1413 b 1443	1323 1357	67 63	21 21	2 2
urban area					
wieś	a 386 b 390	372 375	14 15	- -	- -
rural area					
Gminy wiejskie Rural gminas					
Banie Mazurskie	a 235 b 232	225 222	10 10	- -	- -

TABL. 5. PODMIOTY GOSPODARKI NARODOWEJ W REJESTRZE REGON WEDŁUG LICZBY PRACUJĄCYCH (cd.)

Stan w dniu 31 XII

ENTITIES OF THE NATIONAL ECONOMY IN THE REGON REGISTER BY NUMBER OF EMPLOYED PERSONS (cont.)

As of 31 XII

D. WOJEWÓDZTWO WARMIŃSKO-MAZURSKIE (cd.)

D. WARMINSKO-MAZURSKIE VOIVODSHIP (cont.)

WYSZCZEGÓLNIENIE SPECIFICATION a - 2009 b - 2010	Ogółem Total	Według liczby pracujących By number of employed persons			
		9 i mniej 9 and less	10-49	50-249	250 i więcej 250 and more
GRANICA POLSKO-ROSYJSKA (cd.) POLISH-RUSSIAN BORDER (cont.)					
POWIAT GOŁDAPSKI (dok.) (cont.)					
Gminy wiejskie (dok.) Rural gminas (cont.)					
Dubeninki	a 159	152	7	-	-
	b 156	149	7	-	-
POWIAT KĘTRZYŃSKI	a 4302	4068	188	41	5
	b 4467	4235	187	40	5
Gmina miejska Urban gmina					
Kętrzyn	a 2456	2311	112	29	4
	b 2530	2388	111	27	4
Gminy miejsko-wiejskie Urban-rural gminas					
Korsze	a 417	391	23	3	-
	b 418	393	22	3	-
miasto	a 285	268	15	2	-
urban area	b 283	267	14	2	-
wieś	a 132	123	8	1	-
rural area	b 135	126	8	1	-
Reszel	a 549	526	21	2	-
	b 555	532	21	2	-
miasto	a 394	375	17	2	-
urban area	b 397	378	17	2	-
wieś	a 155	151	4	-	-
rural area	b 158	154	4	-	-
Gminy wiejskie Rural gminas					
Barciany	a 262	251	8	3	-
	b 290	278	9	3	-
Kętrzyn	a 451	434	14	3	-
	b 501	483	14	4	-
Srokowo	a 167	155	10	1	1
	b 173	161	10	1	1
POWIAT LIDZBARSKI	a 3166	2981	150	34	1
	b 3333	3152	148	32	1
w tym gminy przygra- niczne	a 3015	2842	138	34	1
of which border gminas	b 3153	2983	137	32	1
gmina miejska urban gmina					
Lidzbark Warmiński	a 1595	1499	75	20	1
	b 1641	1550	71	19	1
gmina miejsko- -wiejska urban-rural gmina					
Orneta	a 1034	980	41	13	-
	b 1098	1042	44	12	-
miasto	a 892	845	34	13	-
urban area	b 951	901	38	12	-
wieś	a 142	135	7	-	-
rural area	b 147	141	6	-	-

TABL. 5. PODMIOTY GOSPODARKI NARODOWEJ W REJESTRZE REGON WEDŁUG LICZBY PRACUJĄCYCH (cd.)

Stan w dniu 31 XII

ENTITIES OF THE NATIONAL ECONOMY IN THE REGON REGISTER BY NUMBER OF EMPLOYED PERSONS (cont.)

As of 31 XII

D. WOJEWÓDZTWO WARMIŃSKO-MAZURSKIE (dok.)

D. WARMINSKO-MAZURSKIE VOIVODSHIP (cont.)

WYSZCZEGÓLNIENIE SPECIFICATION a - 2009 b - 2010	Ogółem Total	Według liczby pracujących By number of employed persons			
		9 i mniej 9 and less	10-49	50-249	250 i więcej 250 and more
GRANICA POLSKO-ROSYJSKA (dok.) POLISH-RUSSIAN BORDER (cont.)					
POWIAT LIDZBARSKI (dok.) (cont.)					
gminy wiejskie rural gminas					
Kiwity a	116	110	6	-	-
b	129	123	6	-	-
Lidzbark Warmiński a	270	253	16	1	-
b	285	268	16	1	-
POWIAT OLECKI a	3074	2916	133	24	1
b	3051	2894	131	25	1
w tym gminy przygra- niczne a	2938	2791	124	22	1
of which border gminas b	2899	2753	122	23	1
gmina miejsko- -wiejska urban-rural gmina					
Olecko a	2442	2316	105	20	1
b	2402	2276	104	21	1
miasto a	2076	1966	92	17	1
urban area b	2020	1910	92	17	1
wieś a	366	350	13	3	-
rural area b	382	366	12	4	-
gminy wiejskie rural gminas					
Kowale Oleckie a	255	241	12	2	-
b	268	254	12	2	-
Świątajno a	241	234	7	-	-
b	229	223	6	-	-
POWIAT WĘGORZEWSKI a	1576	1483	80	13	-
b	1653	1556	84	13	-
Gmina miejsko-wiejska Urban-rural gmina					
Węgorzewo a	1299	1219	68	12	-
b	1350	1267	71	12	-
miasto a	1048	983	53	12	-
urban area b	1066	999	55	12	-
wieś a	251	236	15	-	-
rural area b	284	268	16	-	-
Gminy wiejskie Rural gminas					
Budry a	121	117	4	-	-
b	136	132	4	-	-
Pozezdrze a	156	147	8	1	-
b	167	157	9	1	-
MIASTO NA PRAWACH POWIATU CITY WITH POWIAT STATUS					
ELBLĄG a	12380	11715	522	124	19
b	12793	12117	539	120	17

TABL. 5. PODMIOTY GOSPODARKI NARODOWEJ W REJESTRZE REGON WEDŁUG LICZBY PRACUJĄCYCH (cd.)

Stan w dniu 31 XII

ENTITIES OF THE NATIONAL ECONOMY IN THE REGON REGISTER BY NUMBER OF EMPLOYED PERSONS (cont.)

As of 31 XII

E. WOJEWÓDZTWO PODLASKIE

E. PODLASKIE VOIVODSHIP

WYSZCZEGÓLNIENIE SPECIFICATION a - 2009 b - 2010	Ogółem Total	Według liczby pracujących By number of employed persons			
		9 i mniej 9 and less	10-49	50-249	250 i więcej 250 and more
WOJEWÓDZTWO a	89578	85238	3524	705	111
VOIVODSHIP b	91876	87546	3516	708	106
w tym: of which:					
powiaty przygraniczne a	36664	34872	1496	262	34
border powiats b	37242	35425	1520	267	30
gminy przygraniczne a	28053	26686	1117	220	30
border gminas b	28023	26635	1136	225	27
GRANICA POLSKO-ROSYJSKA POLISH-RUSSIAN BORDER					
POWIAT SUWAŃSKI a	1750	1683	56	10	1
b	1725	1653	62	10	-
w tym gminy przygraniczne a	1449	1396	45	7	1
of which border gminas b	1437	1379	51	7	-
gminy wiejskie rural gminas					
Bakałarzewo a	150	145	5	-	-
b	145	139	6	-	-
Filipów a	179	172	5	2	-
b	173	166	5	2	-
Jeleniewo a	147	141	6	-	-
b	150	144	6	-	-
Przerośl a	125	120	4	1	-
b	124	119	4	1	-
Rutka-Tartak a	64	61	2	1	-
b	94	89	4	1	-
Suwałki a	491	473	14	3	1
b	486	467	16	3	-
Szypłiszki a	175	169	6	-	-
b	168	161	7	-	-
Wiżajny a	118	115	3	-	-
b	97	94	3	-	-
POWIAT SEJNEŃSKI a	1262	1201	55	5	1
b	1206	1147	53	5	1
w tym gminy przygraniczne a	217	205	12	-	-
of which border gminas b	209	198	11	-	-
gmina wiejska rural gmina					
Puńsk ¹ a	217	205	12	-	-
b	209	198	11	-	-
MIASTO NA PRAWACH POWIATU CITY WITH POWIAT STATUS					
SUWAŃKI a	7163	6889	206	59	9
b	6992	6706	217	62	7
GRANICA POLSKO-BIAŁORUSKA POLISH-BELARUSIAN BORDER					
POWIAT AUGUSTOWSKI a	4461	4290	142	26	3
b	4115	3941	145	26	3

¹ Gmina w strefie przygranicznej przy granicy polsko-białoruskiej i polsko-ukraińskiej.

¹ Gmina in the border area by the Polish-Belarusian and Polish-Ukrainian border.

TABL. 5. PODMIOTY GOSPODARKI NARODOWEJ W REJESTRZE REGON WEDŁUG LICZBY PRACUJĄCYCH (cd.)

Stan w dniu 31 XII

ENTITIES OF THE NATIONAL ECONOMY IN THE REGON REGISTER BY NUMBER OF EMPLOYED PERSONS (cont.)

As of 31 XII

E. WOJEWÓDZTWO PODLASKIE (cd.)

E. PODLASKIE VOIVODSHIP (cont.)

WYSZCZEGÓLNIENIE SPECIFICATION a - 2009 b - 2010	Ogółem Total	Według liczby pracujących By number of employed persons			
		9 i mniej 9 and less	10-49	50-249	250 i więcej 250 and more
GRANICA POLSKO-BIAŁORUSKA (cd.) POLISH-BELARUSIAN BORDER (cont.)					
POWIAT AUGUSTOWSKI (dok.) (cont.)					
w tym gminy przygraniczne	a 4000	3850	122	25	3
of which border gminas	b 3663	3510	125	25	3
gmina miejska urban gmina					
Augustów	a 3028	2913	90	22	3
	b 2772	2654	93	22	3
gmina miejsko-wiejska urban-rural gmina					
Lipsk	a 264	250	14	-	-
	b 236	222	14	-	-
miasto	a 185	173	12	-	-
urban area	b 175	163	12	-	-
wieś	a 79	77	2	-	-
rural area	b 61	59	2	-	-
gminy wiejskie rural gminas					
Nowinka	a 228	222	4	2	-
	b 202	196	4	2	-
Płaska	a 258	251	6	1	-
	b 242	235	6	1	-
Sztabin	a 222	214	8	-	-
	b 211	203	8	-	-
POWIAT BIAŁOSTOCKI ..	a 9513	9017	427	63	6
	b 10343	9837	436	65	5
w tym gminy przygraniczne	a 3117	2916	167	32	2
of which border gminas	b 3390	3182	172	34	2
gminy miejsko-wiejskie urban-rural gminas					
Czarna Białostocka	a 697	658	31	8	-
	b 751	711	32	8	-
miasto	a 609	575	26	8	-
urban area	b 658	623	27	8	-
wieś	a 88	83	5	-	-
rural area	b 93	88	5	-	-
Michałowó	a 375	351	20	4	-
	b 399	375	20	4	-
miasto	a 226	209	15	2	-
urban area	b 232	216	14	2	-
wieś	a 149	142	5	2	-
rural area	b 167	159	6	2	-
Supraśl	a 1196	1122	59	13	2
	b 1327	1246	64	15	2
miasto	a 346	320	24	2	-
urban area	b 389	361	26	2	-
wieś	a 850	802	35	11	2
rural area	b 938	885	38	13	2

TABL. 5. PODMIOTY GOSPODARKI NARODOWEJ W REJESTRZE REGON WEDŁUG LICZBY PRACUJĄCYCH (cd.)

Stan w dniu 31 XII

ENTITIES OF THE NATIONAL ECONOMY IN THE REGON REGISTER BY NUMBER OF EMPLOYED PERSONS (cont.)

As of 31 XII

E. WOJEWÓDZTWO PODLASKIE (cd.)

E. PODLASKIE VOIVODSHIP (cont.)

WYSZCZEGÓLNIENIE SPECIFICATION a - 2009 b - 2010	Ogółem Total	Według liczby pracujących By number of employed persons			
		9 i mniej 9 and less	10-49	50-249	250 i więcej 250 and more
GRANICA POLSKO-BIAŁORUSKA (cd.) POLISH-BELARUSIAN BORDER (cont.)					
POWIAT BIAŁOSTOCKI (dok.) (cont.) gminy miejsko- -wiejskie (dok.) urban-rural gminas (cont.)					
Zabłudów a	528	494	30	4	-
b	579	546	29	4	-
miasto a	147	137	8	2	-
urban area b	164	154	8	2	-
wieś a	381	357	22	2	-
rural area b	415	392	21	2	-
gmina wiejska rural gmina					
Gródek a	321	291	27	3	-
b	334	304	27	3	-
POWIAT BIELSKI a	3533	3345	154	29	5
b	3640	3452	154	29	5
w tym gminy przygra- niczne a	2754	2618	107	24	5
of which border gminas b	2816	2681	106	24	5
gmina miejska urban gmina					
Bielsk Podlaski a	2171	2061	81	24	5
b	2229	2119	81	24	5
gminy wiejskie rural gminas					
Bielsk Podlaski a	271	262	9	-	-
b	267	258	9	-	-
Boćki a	176	170	6	-	-
b	176	171	5	-	-
Orla a	136	125	11	-	-
b	144	133	11	-	-
POWIAT HAJNOWSKI a	2888	2721	136	29	2
b	2954	2787	137	28	2
Gmina miejska Urban gmina					
Hajnówka a	1584	1491	75	17	1
b	1683	1591	75	16	1
Gmina miejsko-wiejska Urban-rural gmina					
Kleszczele a	149	140	8	1	-
b	139	130	8	1	-
miasto a	93	85	7	1	-
urban area b	89	81	7	1	-
wieś a	56	55	1	-	-
rural area b	50	49	1	-	-
Gminy wiejskie Rural gminas					
Białowieża a	210	190	15	5	-
b	209	189	15	5	-

TABL. 5. PODMIOTY GOSPODARKI NARODOWEJ W REJESTRZE REGON WEDŁUG LICZBY PRACUJĄCYCH (cd.)

Stan w dniu 31 XII

ENTITIES OF THE NATIONAL ECONOMY IN THE REGON REGISTER BY NUMBER OF EMPLOYED PERSONS (cont.)

As of 31 XII

E. WOJEWÓDZTWO PODLASKIE (cd.)

E. PODLASKIE VOIVODSHIP (cont.)

WYSZCZEGÓLNIENIE SPECIFICATION a - 2009 b - 2010	Ogółem Total	Według liczby pracujących By number of employed persons			
		9 i mniej 9 and less	10-49	50-249	250 i więcej 250 and more
GRANICA POLSKO-BIAŁORUSKA (cd.) POLISH-BELARUSIAN BORDER (cont.)					
POWIAT HAJNOWSKI (dok.) (cont.)					
Gminy wiejskie Rural gminas					
Czeremcha a	140	135	4	1	-
b	129	124	4	1	-
Czyże a	85	79	6	-	-
b	80	74	6	-	-
Dubicze Cerkiewne a	136	133	3	-	-
b	132	129	3	-	-
Hajnówka a	228	218	9	1	-
b	244	234	9	1	-
Narew a	171	160	8	2	1
b	163	152	8	2	1
Narewka a	185	175	8	2	-
b	175	164	9	2	-
POWIAT SEJNEŃSKI a	1262	1201	55	5	1
b	1206	1147	53	5	1
Gmina miejska Urban gmina					
Sejny a	503	469	29	4	1
b	496	463	28	4	1
Gminy wiejskie Rural gminas					
Giby a	199	194	5	-	-
b	180	175	5	-	-
Krasnopol a	176	171	4	1	-
b	159	154	4	1	-
Puńsk ¹ a	217	205	12	-	-
b	209	198	11	-	-
Sejny a	167	162	5	-	-
b	162	157	5	-	-
POWIAT SIEMIATYCKI ... a	2422	2264	139	16	3
b	2564	2411	134	16	3
w tym gminy przygraniczne of which border gminas					
a	1876	1749	108	16	3
b	1987	1865	103	16	3
gmina miejska urban gmina					
Siemiatycze a	1195	1118	65	9	3
b	1269	1193	64	9	3
gminy wiejskie rural gminas					
Dziadkowice a	94	88	6	-	-
b	94	88	6	-	-
Mielnik a	115	105	9	1	-
b	124	114	9	1	-
Milejczyce a	65	61	4	-	-
b	74	70	4	-	-

¹ Gmina w strefie przygranicznej przy granicy polsko-rosyjskiej i polsko-białoruskiej.

¹ Gmina in the border area by the Polish-Russian and Polish-Belarusian border.

TABL. 5. PODMIOTY GOSPODARKI NARODOWEJ W REJESTRZE REGON WEDŁUG LICZBY PRACUJĄCYCH (cd.)

Stan w dniu 31 XII

ENTITIES OF THE NATIONAL ECONOMY IN THE REGON REGISTER BY NUMBER OF EMPLOYED PERSONS (cont.)

As of 31 XII

E. WOJEWÓDZTWO PODLASKIE (dok.)

E. PODLASKIE VOIVODSHIP (cont.)

WYSZCZEGÓLNIENIE SPECIFICATION a - 2009 b - 2010	Ogółem Total	Według liczby pracujących By number of employed persons			
		9 i mniej 9 and less	10-49	50-249	250 i więcej 250 and more
GRANICA POLSKO-BIAŁORUSKA (dok.) POLISH-BELARUSIAN BORDER (cont.)					
POWIAT SIEMIATYCKI (dok.) (cont.)					
gminy wiejskie (dok.) rural gminas (cont.)					
Nurzec-Stacja a	154	140	12	2	-
b	164	152	10	2	-
Siemiatycze a	253	237	12	4	-
b	262	248	10	4	-
POWIAT SOKÓLSKI	3672	3462	181	25	4
b	3703	3491	182	26	4
w tym gminy przygraniczne	3544	3346	171	23	4
of which border gminas	3578	3378	172	24	4
gminy miejsko-wiejskie urban-rural gminas					
Dąbrowa Białostocka .. a	620	587	28	5	-
b	638	605	28	5	-
miasto a	438	409	24	5	-
urban area	449	421	23	5	-
wieś a	182	178	4	-	-
rural area	189	184	5	-	-
Krynki a	191	180	9	2	-
b	178	167	9	2	-
miasto a	155	145	8	2	-
urban area	152	142	8	2	-
wieś a	36	35	1	-	-
rural area	26	25	1	-	-
Sokółka a	1774	1675	82	13	4
b	1813	1713	82	14	4
miasto a	1507	1417	73	13	4
urban area	1548	1457	73	14	4
wieś a	267	258	9	-	-
rural area	265	256	9	-	-
Suchowola a	282	265	17	-	-
b	292	275	17	-	-
miasto a	170	157	13	-	-
urban area	179	166	13	-	-
wieś a	112	108	4	-	-
rural area	113	109	4	-	-
gminy wiejskie rural gminas					
Janów a	159	150	8	1	-
b	159	150	8	1	-
Kuźnica a	174	167	7	-	-
b	172	166	6	-	-
Nowy Dwór a	79	75	4	-	-
b	80	76	4	-	-
Sidra a	123	115	6	2	-
b	108	100	6	2	-
Szudziałowo a	142	132	10	-	-
b	138	126	12	-	-

TABL. 5. PODMIOTY GOSPODARKI NARODOWEJ W REJESTRZE REGON WEDŁUG LICZBY PRACUJĄCYCH (cd.)

Stan w dniu 31 XII

ENTITIES OF THE NATIONAL ECONOMY IN THE REGON REGISTER BY NUMBER OF EMPLOYED PERSONS (cont.)

As of 31 XII

F. WOJEWÓDZTWO MAZOWIECKIE

F. MAZOWIECKIE VOIVODSHIP

WYSZCZEGÓLNIENIE SPECIFICATION a - 2009 b - 2010	Ogółem Total	Według liczby pracujących By number of employed persons			
		9 i mniej 9 and less	10-49	50-249	250 i więcej 250 and more
WOJEWÓDZTWO a	646696	614910	25589	5051	1146
VOIVODSHIP b	681012	648594	26180	5092	1146
w tym: of which:					
powiaty przygranicz- a	2001	1889	103	7	2
ne b	2145	2029	107	7	2
border powiats					
gminy przygraniczne a	1826	1723	94	7	2
border gminas b	1957	1850	98	7	2
GRANICA POLSKO-BIAŁORUSKA POLISH-BELARUSIAN BORDER					
POWIAT ŁOSICKI a	2001	1889	103	7	2
..... b	2145	2029	107	7	2
w tym gminy przygraniczne a	1826	1723	94	7	2
of which border gminas b	1957	1850	98	7	2
gmina miejsko- -wiejska urban-rural gmina					
Łosice a	995	935	51	7	2
..... b	1061	999	53	7	2
miasto a	787	739	41	6	1
urban area b	837	787	43	6	1
wieś a	208	196	10	1	1
rural area b	224	212	10	1	1
gminy wiejskie rural gminas					
Huszelw a	127	122	5	-	-
..... b	139	132	7	-	-
Platerów a	216	203	13	-	-
..... b	235	222	13	-	-
Sarnaki a	257	244	13	-	-
..... b	275	262	13	-	-
Stara Kornica a	231	219	12	-	-
..... b	247	235	12	-	-

G. WOJEWÓDZTWO LUBELSKIE

G. LUBELSKIE VOIVODSHIP

WYSZCZEGÓLNIENIE SPECIFICATION a - 2009 b - 2010	Ogółem Total	Według liczby pracujących By number of employed persons			
		9 i mniej 9 and less	10-49	50-249	250 i więcej 250 and more
WOJEWÓDZTWO a	156180	148347	6522	1151	160
VOIVODSHIP b	164076	156188	6576	1154	158
w tym: of which:					
powiaty przygranicz- a	53611	50623	2559	390	39
ne b	56204	53195	2582	389	38
border powiats					
gminy przygraniczne a	33980	32114	1586	259	21
border gminas b	35514	33626	1610	258	20

TABL. 5. PODMIOTY GOSPODARKI NARODOWEJ W REJESTRZE REGON WEDŁUG LICZBY PRACUJĄCYCH (cd.)

Stan w dniu 31 XII

ENTITIES OF THE NATIONAL ECONOMY IN THE REGON REGISTER BY NUMBER OF EMPLOYED PERSONS (cont.)

As of 31 XII

G. WOJEWÓDZTWO LUBELSKIE (cd.)

G. LUBELSKIE VOIVODSHIP (cont.)

WYSZCZEGÓLNIENIE SPECIFICATION a - 2009 b - 2010	Ogółem Total	Według liczby pracujących By number of employed persons				
		9 i mniej 9 and less	10-49	50-249	250 i więcej 250 and more	
GRANICA POLSKO-BIAŁORUSKA POLISH-BELARUSIAN BORDER						
POWIAT BIALSKI	a	5781	5454	289	36	2
	b	6047	5707	301	37	2
w tym gminy przygraniczne	a	5592	5278	276	36	2
of which border gminas	b	5844	5518	287	37	2
gminy miejskie urban gminas						
Międzyrzec Podlaski ...	a	1408	1321	65	21	1
	b	1467	1374	73	19	1
Terespol	a	356	336	17	3	-
	b	371	350	18	3	-
gminy wiejskie rural gminas						
Biała Podlaska	a	792	756	34	2	-
	b	866	829	34	3	-
Janów Podlaski	a	274	260	11	3	-
	b	285	271	11	3	-
Kodeń	a	135	125	9	1	-
	b	137	127	9	1	-
Konstantynów	a	195	184	10	1	-
	b	197	186	10	1	-
Leśna Podlaska	a	171	161	9	1	-
	b	177	167	9	1	-
Łomazy	a	219	211	7	1	-
	b	235	227	7	1	-
Międzyrzec Podlaski ...	a	465	448	16	-	1
	b	466	448	17	-	1
Piszczac	a	323	311	12	-	-
	b	333	320	13	-	-
Rokitno	a	97	90	7	-	-
	b	103	95	8	-	-
Rossosz	a	111	103	7	1	-
	b	116	109	6	1	-
Sławatycze ¹	a	114	108	6	-	-
	b	112	106	6	-	-
Sosnówka ¹	a	99	92	7	-	-
	b	100	94	6	-	-
Terespol	a	262	245	17	-	-
	b	276	257	18	1	-
Tuczna	a	110	102	8	-	-
	b	111	103	8	-	-
Wisznice	a	271	253	18	-	-
	b	283	265	18	-	-
Zalesie	a	190	172	16	2	-
	b	209	190	16	3	-
POWIAT CHEŁMSKI	a	3138	2955	176	7	-
	b	3352	3166	180	6	-
w tym gminy przygraniczne	a	807	762	43	2	-
of which border gminas	b	845	797	46	2	-

¹ Gmina w strefie przygranicznej przy granicy polsko-białoruskiej i polsko-ukraińskiej.

¹ Gmina in the border area by the Polish-Belarusian and Polish-Ukrainian border.

TABL. 5. PODMIOTY GOSPODARKI NARODOWEJ W REJESTRZE REGON WEDŁUG LICZBY PRACUJĄCYCH (cd.)

Stan w dniu 31 XII

ENTITIES OF THE NATIONAL ECONOMY IN THE REGON REGISTER BY NUMBER OF EMPLOYED PERSONS (cont.)

As of 31 XII

G. WOJEWÓDZTWO LUBELSKIE (cd.)

G. LUBELSKIE VOIVODSHIP (cont.)

WYSZCZEGÓLNIENIE SPECIFICATION a - 2009 b - 2010	Ogółem Total	Według liczby pracujących By number of employed persons			
		9 i mniej 9 and less	10-49	50-249	250 i więcej 250 and more
GRANICA POLSKO-BIAŁORUSKA (cd.) POLISH-BELARUSIAN BORDER (cont.)					
POWIAT CHEŁMSKI (dok.) (cont.)					
gminy wiejskie rural gminas					
Dorohusk ¹ a	267	247	19	1	-
b	278	256	21	1	-
Ruda-Huta ¹ a	142	135	7	-	-
b	156	149	7	-	-
Sawin ¹ a	213	203	10	-	-
b	218	208	10	-	-
Wierzbica ¹ a	185	177	7	1	-
b	193	184	8	1	-
POWIAT PARCZEWSKI .. a	2159	2030	111	17	1
b	2305	2178	110	16	1
w tym gminy przygra- niczne of which border gminas					
a	587	550	33	4	-
b	625	587	34	4	-
gminy wiejskie rural gminas					
Dębowa Kłoda a	212	201	10	1	-
b	228	216	11	1	-
Jabłoń a	157	143	12	2	-
b	165	151	12	2	-
Podedwórze ¹ a	89	84	5	-	-
b	96	91	5	-	-
Sosnowica ¹ a	129	122	6	1	-
b	136	129	6	1	-
POWIAT WŁODAWSKI a	2442	2306	118	18	-
b	2604	2469	117	18	-
Gmina miejska Urban gmina					
Włodawa ¹ a	1277	1210	54	13	-
b	1321	1255	53	13	-
Hanna ¹ a	131	122	9	-	-
b	141	133	8	-	-
Hańsk ¹ a	161	153	8	-	-
b	170	162	8	-	-
Stary Brus ¹ a	94	90	4	-	-
b	104	100	4	-	-
Urszulin ¹ a	189	178	10	1	-
b	212	200	11	1	-
Włodawa ¹ a	325	310	12	3	-
b	367	352	12	3	-
Wola Uhruska ¹ a	157	143	14	-	-
b	173	159	14	-	-
Wiryki ¹ a	108	100	7	1	-
b	116	108	7	1	-

¹ Gmina w strefie przygranicznej przy granicy polsko-białoruskiej i polsko-ukraińskiej.

¹ Gmina in the border area by the Polish-Belarusian and Polish-Ukrainian border.

TABL. 5. PODMIOTY GOSPODARKI NARODOWEJ W REJESTRZE REGON WEDŁUG LICZBY PRACUJĄCYCH (cd.)

Stan w dniu 31 XII

ENTITIES OF THE NATIONAL ECONOMY IN THE REGON REGISTER BY NUMBER OF EMPLOYED PERSONS (cont.)

As of 31 XII

G. WOJEWÓDZTWO LUBELSKIE (cd.)

G. LUBELSKIE VOIVODSHIP (cont.)

WYSZCZEGÓLNIENIE SPECIFICATION a - 2009 b - 2010	Ogółem Total	Według liczby pracujących By number of employed persons			
		9 i mniej 9 and less	10-49	50-249	250 i więcej 250 and more
GRANICA POLSKO-BIAŁORUSKA (dok.) POLISH-BELARUSIAN BORDER (cont.)					
MIASTO NA PRAWACH POWIATU CITY WITH POWIAT STATUS					
BIAŁA PODLASKA a	5183	4878	239	60	6
b	5424	5119	240	59	6
GRANICA POLSKO-UKRAIŃSKA POLISH-UKRAINIAN BORDER					
POWIAT BIALSKI a	5781	5454	289	36	2
b	6047	5707	301	37	2
w tym gminy przygraniczne	213	200	13	-	-
of which border gminas	212	200	12	-	-
gminy wiejskie rural gminas					
Sławatycze ¹ a	114	108	6	-	-
b	112	106	6	-	-
Sosnówka ¹ a	99	92	7	-	-
b	100	94	6	-	-
POWIAT BIŁGORAJSKI ... a	6823	6412	357	48	6
b	7206	6799	351	50	6
w tym gminy przygraniczne	133	125	8	-	-
of which border gminas	146	138	8	-	-
gmina wiejska rural gmina					
Obsza a	133	125	8	-	-
b	146	138	8	-	-
POWIAT CHEŁMSKI a	3138	2955	176	7	-
b	3352	3166	180	6	-
w tym gminy przygraniczne	2909	2738	166	5	-
of which border gminas	3113	2938	170	5	-
gminy wiejskie rural gminas					
Białopole a	129	120	8	1	-
b	139	130	8	1	-
Chełm a	729	692	36	1	-
b	826	790	35	1	-
Dorohusk ¹ a	267	247	19	1	-
b	278	256	21	1	-
Dubienka a	88	81	7	-	-
b	89	82	7	-	-
Kamień a	156	148	8	-	-
b	169	162	7	-	-
Leśniowice a	143	134	8	1	-
b	165	154	10	1	-
Rejowiec a	241	226	15	-	-
b	253	238	15	-	-

¹ Gmina w strefie przygranicznej przy granicy polsko-białoruskiej i polsko-ukraińskiej.

¹ Gmina in the border area by the Polish-Belarusian and Polish-Ukrainian border.

TABL. 5. PODMIOTY GOSPODARKI NARODOWEJ W REJESTRZE REGON WEDŁUG LICZBY PRACUJĄCYCH (cd.)

Stan w dniu 31 XII

ENTITIES OF THE NATIONAL ECONOMY IN THE REGON REGISTER BY NUMBER OF EMPLOYED PERSONS (cont.)

As of 31 XII

G. WOJEWÓDZTWO LUBELSKIE (cd.)

G. LUBELSKIE VOIVODSHIP (cont.)

WYSZCZEGÓLNIENIE SPECIFICATION a - 2009 b - 2010	Ogółem Total	Według liczby pracujących By number of employed persons			
		9 i mniej 9 and less	10-49	50-249	250 i więcej 250 and more
GRANICA POLSKO-UKRAIŃSKA (cd.) POLISH-UKRAINIAN BORDER (cont.)					
POWIAT CHEŁMSKI (dok.) (cont.) gminy wiejskie (dok.) rural gminas (cont.)					
Rejowiec Fabryczny ... a	134	125	9	-	-
b	131	122	9	-	-
Ruda-Huta ¹ a	142	135	7	-	-
b	156	149	7	-	-
Sawin ¹ a	213	203	10	-	-
b	218	208	10	-	-
Siedliszcze a	234	214	20	-	-
b	238	219	19	-	-
Wierzbica ¹ a	185	177	7	1	-
b	193	184	8	1	-
Wojśławice a	135	128	7	-	-
b	143	136	7	-	-
Żmudź a	113	108	5	-	-
b	115	108	7	-	-
POWIAT HRUBIESZOW- SKI					
a	4000	3786	192	20	2
b	4179	3957	200	20	2
Gmina miejska Urban gmina					
Hrubieszów a	1992	1903	72	15	2
b	2057	1961	79	15	2
Gminy wiejskie Rural gminas					
Dolhobyczów a	253	239	13	1	-
b	268	254	13	1	-
Horodło a	222	210	12	-	-
b	239	227	12	-	-
Hrubieszów a	421	396	25	-	-
b	455	431	24	-	-
Mircze a	308	289	18	1	-
b	325	306	18	1	-
Trzeszczany a	197	186	11	-	-
b	210	199	11	-	-
Uchanie a	171	158	10	3	-
b	185	172	10	3	-
Werbkowice a	436	405	31	-	-
b	440	407	33	-	-
POWIAT KRASNOSTAW- SKI					
a	3406	3195	182	25	4
b	3564	3350	186	24	4
w tym gminy przygra- niczne					
a	203	192	9	2	-
b	208	195	11	2	-
<i>of which border gminas</i>					
gmina wiejska rural gmina					
Siennica Różana a	203	192	9	2	-
b	208	195	11	2	-

¹ Gmina w strefie przygranicznej przy granicy polsko-białoruskiej i polsko-ukraińskiej.

¹ Gmina in the border area by the Polish-Belarusian and Polish-Ukrainian border.

TABL. 5. PODMIOTY GOSPODARKI NARODOWEJ W REJESTRZE REGON WEDŁUG LICZBY PRACUJĄCYCH (cd.)

Stan w dniu 31 XII

ENTITIES OF THE NATIONAL ECONOMY IN THE REGON REGISTER BY NUMBER OF EMPLOYED PERSONS (cont.)

As of 31 XII

G. WOJEWÓDZTWO LUBELSKIE (cd.)

G. LUBELSKIE VOIVODSHIP (cont.)

WYSZCZEGÓLNIENIE SPECIFICATION a - 2009 b - 2010	Ogółem Total	Według liczby pracujących By number of employed persons			
		9 i mniej 9 and less	10-49	50-249	250 i więcej 250 and more
GRANICA POLSKO-UKRAIŃSKA (cd.) POLISH-UKRAINIAN BORDER (cont.)					
POWIAT ŁĘCZYŃSKI a	2890	2736	129	21	4
b	3038	2880	133	21	4
gmina wiejska rural gmina					
Cyców a	299	284	14	1	-
b	312	295	16	1	-
POWIAT PARCZEWSKI .. a	2159	2030	111	17	1
b	2305	2178	110	16	1
w tym gminy przygraniczne	218	206	11	1	-
of which border gminas	232	220	11	1	-
gminy wiejskie rural gminas					
Podewórze ¹ a	89	84	5	-	-
b	96	91	5	-	-
Sosnowica ¹ a	129	122	6	1	-
b	136	129	6	1	-
POWIAT TOMASZOWSKI a	6449	6119	283	43	4
b	6700	6379	275	43	3
Gmina miejska Urban gmina					
Tomaszów Lubelski a	3031	2887	116	26	2
b	3111	2970	114	26	1
Gmina miejsko-wiejska Urban-rural gminas					
Łaszczów ² a	308	280	24	3	1
b	321	296	21	3	1
miasto a	x	x	x	x	x
urban area	153	137	12	3	1
wieś a	308	280	24	3	1
rural area	168	159	9	-	-
Tyszowce a	387	369	17	1	-
b	389	372	16	1	-
miasto a	221	208	12	1	-
urban area	224	211	12	1	-
wieś a	166	161	5	-	-
rural area	165	161	4	-	-
Gminy wiejskie Rural gminas					
Bełzec a	168	158	9	-	1
b	190	182	7	-	1
Jarczów a	166	160	5	1	-
b	169	163	5	1	-
Krynice a	174	166	8	-	-
b	179	171	8	-	-
Lubycza Królewska a	346	315	26	5	-
b	354	326	23	5	-
Rachanie a	287	275	12	-	-
b	297	285	12	-	-
Susiec a	439	418	21	-	-
b	447	426	21	-	-
Tarnawatka a	175	168	5	2	-
b	186	178	6	2	-

¹ Gmina w strefie przygranicznej przy granicy polsko-białoruskiej i polsko-ukraińskiej ² Do 31 XII 2009 r. gmina wiejska.

¹ Gmina in the border area by the Polish-Belarusian and Polish-Ukrainian border. ² Until 31 XII 2009 rural gmina.

TABL. 5. PODMIOTY GOSPODARKI NARODOWEJ W REJESTRZE REGON WEDŁUG LICZBY PRACUJĄCYCH (cd.)

Stan w dniu 31 XII

ENTITIES OF THE NATIONAL ECONOMY IN THE REGON REGISTER BY NUMBER OF EMPLOYED PERSONS (cont.)

As of 31 XII

G. WOJEWÓDZTWO LUBELSKIE (dok.)

G. LUBELSKIE VOIVODSHIP (cont.)

WYSZCZEGÓLNIENIE SPECIFICATION a - 2009 b - 2010	Ogółem Total	Według liczby pracujących By number of employed persons			
		9 i mniej 9 and less	10-49	50-249	250 i więcej 250 and more
GRANICA POLSKO-UKRAIŃSKA (dok.) POLISH-UKRAINIAN BORDER (cont..)					
POWIAT TOMASZOWSKI (dok.) (cont.)					
Gminy wiejskie (dok.) Rural gminas (cont.)					
Telatyn	a 205	196	6	3	-
	b 224	214	7	3	-
Tomaszów Lubelski	a 574	549	23	2	-
	b 636	610	24	2	-
Ulhówek	a 189	178	11	-	-
	b 197	186	11	-	-
POWIAT WŁODAWSKI	a 2442	2306	118	18	-
	b 2604	2469	117	18	-
Gmina miejska Urban gmina					
Włodawa ¹	a 1277	1210	54	13	-
	b 1321	1255	53	13	-
Gminy wiejskie Rural gminas					
Hanna ¹	a 131	122	9	-	-
	b 141	133	8	-	-
Hańsk ¹	a 161	153	8	-	-
	b 170	162	8	-	-
Stary Brus ¹	a 94	90	4	-	-
	b 104	100	4	-	-
Urszulin ¹	a 189	178	10	1	-
	b 212	200	11	1	-
Włodawa ¹	a 325	310	12	3	-
	b 367	352	12	3	-
Wola Uhruska ¹	a 157	143	14	-	-
	b 173	159	14	-	-
Wryki ¹	a 108	100	7	1	-
	b 116	108	7	1	-
POWIAT ZAMOJSKI	a 5757	5469	258	27	3
	b 6052	5761	260	28	3
w tym gminy przygraniczne	a 600	575	23	2	-
of which border gminas	b 626	601	23	2	-
gminy wiejskie rural gminas					
Grabowiec	a 165	159	5	1	-
	b 173	167	5	1	-
Komarów-Osada	a 246	236	10	-	-
	b 255	245	10	-	-
Miączyn	a 189	180	8	1	-
	b 198	189	8	1	-
MIASTO NA PRAWACH POWIATU CITY WITH POWIAT STATUS					
CHEŁM	a 5583	5283	225	68	7
	b 5733	5430	229	67	7

¹ Gmina w strefie przygranicznej przy granicy polsko-białoruskiej i polsko-ukraińskiej.

¹ Gmina in the border area by the Polish-Belarusian and Polish-Ukrainian border.

TABL. 5. PODMIOTY GOSPODARKI NARODOWEJ W REJESTRZE REGON WEDŁUG LICZBY PRACUJĄCYCH (cd.)

Stan w dniu 31 XII

ENTITIES OF THE NATIONAL ECONOMY IN THE REGON REGISTER BY NUMBER OF EMPLOYED PERSONS (cont.)

As of 31 XII

H. WOJEWÓDZTWO PODKARPACKIE

H. PODKARPACKIE VOIVODSHIP

WYSZCZEGÓLNIENIE SPECIFICATION a - 2009 b - 2010	Ogółem Total	Według liczby pracujących By number of employed persons			
		9 i mniej 9 and less	10-49	50-249	250 i więcej 250 and more
WOJEWÓDZTWO a	144999	136913	6657	1224	205
VOIVODSHIP b	152618	144429	6757	1230	202
w tym: of which:					
powiaty przygranicz- ne <i>border powiats</i>	35342	33394	1646	263	39
..... b	36970	35006	1664	263	37
gminy przygraniczne <i>border gminas</i>	30962	29252	1432	240	38
..... b	32273	30551	1446	240	36
GRANICA POLSKO-UKRAIŃSKA POLISH-UKRAINIAN BORDER					
POWIAT BIESZCZADZKI a	2047	1961	72	11	3
..... b	2159	2074	71	11	3
Gmina miejsko-wiejska Urban-rural gmina					
Ustrzyki Dolne a	1531	1459	60	9	3
..... b	1621	1550	59	9	3
miasto a	999	946	46	5	2
<i>urban area</i> b	1064	1012	45	5	2
wieś a	532	513	14	4	1
<i>rural area</i> b	557	538	14	4	1
Gminy wiejskie Rural gminas					
Czarna a	163	157	6	-	-
..... b	185	179	6	-	-
Lutowiska a	353	345	6	2	-
..... b	353	345	6	2	-
POWIAT BRZOZOWSKI .. a	3454	3250	183	20	1
..... b	3687	3479	187	20	1
w tym gmina przygra- niczna <i>of which border gmina</i>	404	386	17	1	-
..... b	410	392	17	1	-
gmina wiejska rural gmina					
Dydnia a	404	386	17	1	-
..... b	410	392	17	1	-
POWIAT JAROSŁAWSKI a	8078	7607	410	55	6
..... b	8396	7912	423	55	6
Gminy miejskie Urban gminas					
Jarosław a	4395	4160	189	40	6
..... b	4497	4262	190	39	6
Radymno a	393	364	26	3	-
..... b	403	372	28	3	-
Gminy wiejskie Rural gminas					
Chłopice a	169	155	13	1	-
..... b	184	169	14	1	-
Jarosław a	621	586	33	2	-
..... b	672	636	35	1	-
Laszki a	250	230	19	1	-
..... b	265	245	19	1	-

TABL. 5. PODMIOTY GOSPODARKI NARODOWEJ W REJESTRZE REGON WEDŁUG LICZBY PRACUJĄCYCH (cd.)

Stan w dniu 31 XII

ENTITIES OF THE NATIONAL ECONOMY IN THE REGON REGISTER BY NUMBER OF EMPLOYED PERSONS (cont.)

As of 31 XII

H. WOJEWÓDZTWO PODKARPACKIE (cd.)

H. PODKARPACKIE VOIVODSHIP (cont.)

WYSZCZEGÓLNIENIE SPECIFICATION a - 2009 b - 2010	Ogółem Total	Według liczby pracujących By number of employed persons			
		9 i mniej 9 and less	10-49	50-249	250 i więcej 250 and more
GRANICA POLSKO-UKRAIŃSKA (cd.) POLISH-UKRAINIAN BORDER (cont.)					
POWIAT JAROSŁAWSKI (dok.) (cont.)					
Gminy wiejskie Rural gminas					
Pawłosiów a	496	457	38	1	-
b	524	486	37	1	-
Pruchnik a	274	257	15	2	-
b	304	287	15	2	-
Radymno a	443	423	18	2	-
b	469	445	21	3	-
Rokietnica a	157	151	6	-	-
b	162	156	6	-	-
Roźwienica a	255	236	18	1	-
b	271	249	21	1	-
Wiązownica a	625	588	35	2	-
b	645	605	37	3	-
POWIAT LESKI a	2509	2409	85	14	1
b	2630	2531	84	14	1
Gmina miejsko-wiejska Urban-rural gmina					
Lesko a	1080	1029	42	8	1
b	1100	1048	43	8	1
miasto a	706	665	34	6	1
urban area b	714	673	34	6	1
wieś a	374	364	8	2	-
rural area b	386	375	9	2	-
Gminy wiejskie Rural gminas					
Baligród a	286	277	8	1	-
b	307	299	7	1	-
Cisna a	263	258	4	1	-
b	276	272	3	1	-
Olszanica a	357	339	16	2	-
b	380	362	16	2	-
Solina a	523	506	15	2	-
b	567	550	15	2	-
POWIAT LUBACZOWSKI a	2867	2659	181	25	2
b	3069	2862	180	25	2
Gmina miejska Urban gmina					
Lubaczów a	983	894	72	16	1
b	1041	953	72	15	1
Gminy miejsko-wiejskie Urban-rural gminas					
Cieszanów a	297	281	15	-	1
b	316	300	15	-	1
miasto a	123	113	10	-	-
urban area b	129	119	10	-	-
wieś a	174	168	5	-	1
rural area b	187	181	5	-	1

TABL. 5. PODMIOTY GOSPODARKI NARODOWEJ W REJESTRZE REGON WEDŁUG LICZBY PRACUJĄCYCH (cd.)

Stan w dniu 31 XII

ENTITIES OF THE NATIONAL ECONOMY IN THE REGON REGISTER BY NUMBER OF EMPLOYED PERSONS (cont.)

As of 31 XII

H. WOJEWÓDZTWO PODKARPACKIE (cd.)

H. PODKARPACKIE VOIVODSHIP (cont.)

WYSZCZEGÓLNIENIE SPECIFICATION a - 2009 b - 2010	Ogółem Total	Według liczby pracujących By number of employed persons			
		9 i mniej 9 and less	10-49	50-249	250 i więcej 250 and more
GRANICA POLSKO-UKRAIŃSKA (cd.) POLISH-UKRAINIAN BORDER (cont.)					
POWIAT LUBACZOWSKI (dok.) (cont.)					
Gminy miejsko-wiejskie (dok.)					
Urban-rural gminas (cont.)					
Narol a	403	383	14	6	-
..... b	422	402	14	6	-
miasto a	161	150	6	5	-
urban area b	167	156	6	5	-
wieś a	242	233	8	1	-
rural area b	255	246	8	1	-
Oleszyce a	370	343	26	1	-
..... b	391	365	25	1	-
miasto a	218	196	21	1	-
urban area b	232	211	20	1	-
wieś a	152	147	5	-	-
rural area b	159	154	5	-	-
Gminy wiejskie					
Rural gminas					
Horyniec-Zdrój a	221	205	14	2	-
..... b	242	225	14	3	-
Lubaczów a	316	296	20	-	-
..... b	351	331	20	-	-
Stary Dzików a	158	146	12	-	-
..... b	169	157	12	-	-
Wielkie Oczy a	119	111	8	-	-
..... b	137	129	8	-	-
POWIAT PRZEMYSKI a	3517	3310	189	17	1
..... b	3686	3480	188	17	1
Gminy wiejskie					
Rural gminas					
Bircza a	330	308	20	2	-
..... b	339	317	20	2	-
Dubiecko a	370	343	26	1	-
..... b	380	353	26	1	-
Fredropol a	202	190	10	2	-
..... b	210	199	9	2	-
Krasiczyn a	346	334	12	-	-
..... b	363	352	11	-	-
Krzywcza a	216	204	11	1	-
..... b	240	228	11	1	-
Medyka a	277	261	13	3	-
..... b	292	277	12	3	-
Orły a	384	352	32	-	-
..... b	407	373	34	-	-
Przemyśl a	618	584	34	-	-
..... b	663	627	36	-	-
Stubno a	181	173	8	-	-
..... b	181	173	8	-	-
Żurawica a	593	561	23	8	1
..... b	611	581	21	8	1

TABL. 5. PODMIOTY GOSPODARKI NARODOWEJ W REJESTRZE REGON WEDŁUG LICZBY PRACUJĄCYCH (dok.)

Stan w dniu 31 XII

ENTITIES OF THE NATIONAL ECONOMY IN THE REGON REGISTER BY NUMBER OF EMPLOYED PERSONS (cont.)

As of 31 XII

H. WOJEWÓDZTWO PODKARPACKIE (dok.)

H. PODKARPACKIE VOIVODSHIP (cont.)

WYSZCZEGÓLNIENIE SPECIFICATION a - 2009 b - 2010	Ogółem Total	Według liczby pracujących By number of employed persons				
		9 i mniej 9 and less	10-49	50-249	250 i więcej 250 and more	
<i>GRANICA POLSKO-UKRAIŃSKA (dok.) POLISH-UKRAINIAN BORDER (cont.)</i>						
POWIAT SANOCKI	a	6571	6258	246	57	10
	b	6955	6633	255	58	9
w tym gminy przygraniczne	a	5241	4980	198	53	10
of which border gminas	b	5535	5265	207	54	9
gmina miejska urban gmina						
Sanok	a	3663	3464	143	47	9
	b	3817	3612	149	48	8
gmina miejsko- -wiejska urban-rural gmina						
Zagórz	a	700	669	26	4	1
	b	763	732	26	4	1
miasto	a	368	347	17	3	1
urban area	b	397	376	17	3	1
wieś	a	332	322	9	1	-
rural area	b	366	356	9	1	-
gminy wiejskie rural gminas						
Sanok	a	795	769	24	2	-
	b	872	843	27	2	-
Tyrawa Wołoska	a	83	78	5	-	-
	b	83	78	5	-	-
MIASTO NA PRAWACH POWIATU CITY WITH POWIAT STATUS						
PRZEMYŚL	a	6299	5940	280	64	15
	b	6388	6035	276	63	14