



Urząd Statystyczny w Rzeszowie



**Zmiany strukturalne grup podmiotów gospodarki
narodowej na pograniczu polsko-ukraińskim
województwo lubelskie i podkarpackie**

Rzeszów, luty 2010

SPIS TABLIC

	Tabl.	Str.
WOJEWÓDZTWO PODKARPACKIE		
Podmioty gospodarki narodowej zarejestrowane w podkarpackim rejestrze REGON według sektorów własności i wybranych form prawnych	1	4
Podmioty gospodarki narodowej zarejestrowane w podkarpackim rejestrze REGON według form prawnych	2	7
Podmioty gospodarki narodowej zarejestrowane w podkarpackim rejestrze REGON według wybranych sekcji PKD (Polska Klasyfikacja Działalności)	3	10
Podmioty gospodarki narodowej zarejestrowane w podkarpackim rejestrze REGON według wybranych form prawnych	4	13
Podmioty gospodarki narodowej zarejestrowane w podkarpackim rejestrze REGON według liczby pracujących	5	16
Spółki handlowe zarejestrowane w podkarpackim rejestrze REGON według wybranych form prawnych	6	22
Osoby fizyczne prowadzące działalność gospodarczą zarejestrowane w podkarpackim rejestrze REGON według wybranych sekcji PKD (Polska Klasyfikacja Działalności)	7	25
WOJEWÓDZTWO LUBELSKIE		
Podmioty gospodarki narodowej zarejestrowane w lubelskim rejestrze REGON według sektorów własności i wybranych form prawnych	8	31
Podmioty gospodarki narodowej zarejestrowane w lubelskim rejestrze REGON według form prawnych	9	35
Podmioty gospodarki narodowej zarejestrowane w lubelskim rejestrze REGON według wybranych sekcji PKD (Polska Klasyfikacja Działalności)	10	39
Podmioty gospodarki narodowej zarejestrowane w lubelskim rejestrze REGON według wybranych form prawnych	11	43
Podmioty gospodarki narodowej zarejestrowane w lubelskim rejestrze REGON według liczby pracujących	12	47
Spółki handlowe zarejestrowane w lubelskim rejestrze REGON według wybranych form prawnych	13	55
Osoby fizyczne prowadzące działalność gospodarczą zarejestrowane w lubelskim rejestrze REGON według wybranych sekcji PKD (Polska Klasyfikacja Działalności)	14	59
WOJEWÓDZTWO LUBELSKIE I PODKARPACKIE		
Podmioty gospodarki narodowej zarejestrowane w lubelskim i podkarpackim rejestrze REGON według sektorów własności i wybranych form prawnych	15	66
Podmioty gospodarki narodowej zarejestrowane w lubelskim i podkarpackim rejestrze REGON według form prawnych	16	67
Podmioty gospodarki narodowej zarejestrowane w lubelskim i podkarpackim rejestrze REGON według wybranych sekcji PKD (Polska Klasyfikacja Działalności)	17	68
Podmioty gospodarki narodowej zarejestrowane w lubelskim i podkarpackim rejestrze REGON według wybranych form prawnych	18	69
Podmioty gospodarki narodowej zarejestrowane w lubelskim i podkarpackim rejestrze REGON według liczby pracujących	19	70
Spółki handlowe zarejestrowane w lubelskim i podkarpackim rejestrze REGON według wybranych form prawnych	20	71
Osoby fizyczne prowadzące działalność gospodarczą zarejestrowane w lubelskim i podkarpackim rejestrze REGON według wybranych sekcji PKD (Polska Klasyfikacja Działalności)	21	72

SPIS WYKRESÓW

	Tabl.	Str.
WOJEWÓDZTWO PODKARPACKIE		
Podmioty gospodarki narodowej według form prawnych z terenu gmin przygranicznych (województwo podkarpackie)	x	28
Podmioty gospodarki narodowej według form prawnych z terenu gmin przygranicznych (województwo podkarpackie)	x	28
Struktura podmiotów gospodarki narodowej według wybranych sekcji PKD z terenu gmin przygranicznych (województwo podkarpackie)	x	29
Podmioty gospodarki narodowej według liczby pracujących z terenu gmin przygranicznych (województwo podkarpackie)	x	29
Spółki handlowe według wybranych form prawnych z terenu gmin przygranicznych (województwo podkarpackie)	x	30
Osoby fizyczne prowadzące działalność gospodarczą według wybranych sekcji PKD z terenu gmin przygranicznych (województwo podkarpackie)	x	30
WOJEWÓDZTWO LUBELSKIE		
Podmioty gospodarki narodowej według form prawnych z terenu gmin przygranicznych (województwo lubelskie)	x	63
Podmioty gospodarki narodowej według form prawnych z terenu gmin przygranicznych (województwo lubelskie)	x	63
Struktura podmiotów gospodarki narodowej według wybranych sekcji PKD z terenu gmin przygranicznych (województwo lubelskie)	x	64
Podmioty gospodarki narodowej według liczby pracujących z terenu gmin przygranicznych (województwo lubelskie)	x	64
Spółki handlowe według wybranych form prawnych z terenu gmin przygranicznych (województwo lubelskie)	x	65
Osoby fizyczne prowadzące działalność gospodarczą według wybranych sekcji PKD z terenu gmin przygranicznych (województwo lubelskie)	x	65
WOJEWÓDZTWO LUBELSKIE I PODKARPACKIE		
Podmioty gospodarki narodowej według form prawnych z terenu gmin przygranicznych (województwo lubelskie i województwo podkarpackie)	x	73
Podmioty gospodarki narodowej według form prawnych z terenu gmin przygranicznych (województwo lubelskie i województwo podkarpackie)	x	73
Struktura podmiotów gospodarki narodowej według wybranych sekcji PKD z terenu gmin przygranicznych (województwo lubelskie i województwo podkarpackie)	x	74
Podmioty gospodarki narodowej według liczby pracujących z terenu gmin przygranicznych (województwo lubelskie i województwo podkarpackie)	x	74
Spółki handlowe według wybranych form prawnych z terenu gmin przygranicznych (województwo lubelskie i województwo podkarpackie)	x	75
Osoby fizyczne prowadzące działalność gospodarczą według wybranych sekcji PKD z terenu gmin przygranicznych (województwo lubelskie i województwo podkarpackie)	x	75

TABL. 1. PODMIOTY GOSPODARKI NARODOWEJ W PODKARPACKIM REJESTRZE REGON WEDŁUG SEKTORÓW WŁASNOŚCI I WYBRANYCH FORM PRAWNYCH

Stan w końcu grudnia 2009 r.

ENTITIES OF THE NATIONAL ECONOMY IN THE REGON REGISTER OF PODKARPACKIE VOIVODSHIP BY OWNERSHIP SECTORS AND SELECTED LEGAL FORMS

End of December 2009

WYSZCZEGÓLNIENIE SPECIFICATION	Ogółem Grand total	Sektor Sector		Z ogółem Of grand total					
		publiczny public	prywatny private	spółki handlowe commercial companies		spółki cywilne civil partnerships	spół- dzielnie co-ope- ratives	fundacje stowarzy- szenia i or- ganizacje społeczne founda- tions, asso- ciations and social organiza- tions	osoby fizyczne prowadzą- ce działal- ność gos- podarczą natural persons conducting economic activity
				razem total	w tym z udziałem kapitału zagрани- cznego of which with foreign capital par- ticipation				
PODKARPACKIE	144999	6031	138968	7004	913	9360	730	5608	112263
Razem gminy przygraniczne Total border gminas	40815	2073	38742	1446	225	2181	263	1863	31548
POWIAT BIESZCZADZKI	2047	94	1953	51	6	39	6	103	1693
Czarna	163	10	153	4	-	2	-	13	129
Lutowiska	353	15	338	3	-	1	-	16	313
Ustrzyki Dolne m.	999	53	946	32	3	28	5	42	797
Ustrzyki Dolne w.	532	16	516	12	3	8	1	32	454
POWIAT BRZozOWSKI	3454	185	3269	63	10	118	18	134	2858
w tym of which									
Brzozów m.	776	54	722	43	5	59	5	28	565
Brzozów w.	796	28	768	4	-	25	2	26	697
Dydnia	404	20	384	3	-	4	2	26	345
Haczów	505	25	480	1	-	13	2	17	432
Nozdrzec	357	24	333	4	1	7	2	16	295
POWIAT JAROSŁAWSKI	8078	344	7734	287	42	602	65	307	6217
Jarosław m.	4395	168	4227	186	26	427	29	108	3312
Radymno m.	393	24	369	21	2	34	5	6	290
Chłopice	169	13	156	2	-	2	2	13	131
Jarosław	621	13	608	17	3	33	3	26	517
Laszki	250	14	236	10	3	10	10	24	173
Pawłosiów	496	21	475	13	3	28	2	18	410
Pruchnik	274	15	259	3	-	13	2	18	216
Radymno	443	32	411	11	5	8	5	32	341
Rokietnica	157	12	145	1	-	6	-	9	122
Rożwienica	255	12	243	8	-	4	2	23	200
Wiązownica	625	20	605	15	-	37	5	30	505
POWIAT LESKI	2509	124	2385	61	10	85	8	125	2030
Lesko m.	706	52	654	24	5	25	5	34	534
Lesko w.	374	10	364	10	2	6	-	15	327
Baligród	286	11	275	4	-	7	1	13	244
Cisna	263	11	252	2	1	14	-	16	212
Olszanica	357	16	341	12	2	12	1	26	278
Solina	523	24	499	9	-	21	1	21	435

TABL. 1. PODMIOTY GOSPODARKI NARODOWEJ W PODKARPACKIM REJESTRZE REGON WEDŁUG SEKTORÓW WŁASNOŚCI I WYBRANYCH FORM PRAWNYCH (cd.)

Stan w końcu grudnia 2009 r.

ENTITIES OF THE NATIONAL ECONOMY IN THE REGON REGISTER OF PODKARPACKIE VOIVODSHIP BY OWNERSHIP SECTORS AND SELECTED LEGAL FORMS (cont.)

End of December 2009

WYSZCZEGÓLNIENIE SPECIFICATION	Ogółem Grand total	Sektor	Sector	spółki handlowe commercial companies		spółki cywilne civil partnerships	spółdzielnie co-operatives	fundacje stowarzyszenia i organizacje społeczne foundations, associations and social organizations	osoby fizyczne prowadzące działalność gospodarczą natural persons conducting economic activity
		publiczny public	prywatny private	Z ogółem Of grand total					
				razem total	w tym z udziałem kapitału zagranicznego of which with foreign capital participation				
POWIAT LEŻAJSKI	3748	167	3581	118	15	198	27	156	2948
w tym of which									
Grodzisko Dolne	331	20	311	4	-	7	3	21	271
Leżajsk	830	30	800	16	1	21	6	39	700
POWIAT LUBACZOWSKI	2867	178	2689	75	11	98	29	171	2232
Lubaczów m.	983	62	921	41	5	44	11	49	743
Cieszanów m.	123	9	114	5	1	5	1	13	88
Cieszanów w.	174	10	164	2	-	4	1	13	137
Narol m.	161	10	151	4	-	1	4	8	132
Narol w.	242	12	230	2	1	5	1	16	198
Oleszyce m.	218	19	199	5	-	15	3	7	162
Oleszyce w.	152	6	146	3	1	4	-	11	123
Horyniec	221	13	208	8	1	5	4	13	174
Lubaczów	316	15	301	4	2	10	1	19	259
Stary Dzików	158	11	147	1	-	1	3	11	129
Wielkie Oczy	119	11	108	-	-	4	-	11	87
POWIAT ŁAŃCUCKI	5018	217	4801	184	29	263	32	168	4031
w tym of which									
Markowa	250	16	234	6	1	9	5	11	198
POWIAT PRZEMYSKI	3517	184	3333	83	17	116	28	199	2784
Bircza	330	21	309	8	2	6	2	26	260
Dubiecko	370	28	342	7	-	15	3	24	282
Fredropol	202	20	182	2	1	3	-	20	145
Krasieczyn	346	9	337	7	2	11	2	4	301
Krzywczyna	216	12	204	1	-	3	1	13	179
Medyka	277	13	264	16	2	13	3	20	203
Orły	384	17	367	5	1	16	6	25	303
Przemysł	618	24	594	17	7	21	4	21	513
Stubno	181	12	169	6	1	4	1	18	135
Żurawica	593	28	565	14	1	24	6	28	463
POWIAT PRZEWORSKI	3985	228	3757	113	26	204	33	177	3115
Przeworsk m.	1413	63	1350	67	18	113	13	44	1074
Kańczuga m.	250	17	233	13	3	13	4	7	189

TABL. 1. PODMIOTY GOSPODARKI NARODOWEJ W PODKARPACKIM REJESTRZE REGON WEDŁUG SEKTORÓW WŁASNOŚCI I WYBRANYCH FORM PRAWNYCH (dok.)

Stan w końcu grudnia 2009 r.

ENTITIES OF THE NATIONAL ECONOMY IN THE REGON REGISTER OF PODKARPACKIE VOIVODSHIP BY OWNERSHIP SECTORS AND SELECTED LEGAL FORMS (cont.)

End of December 2009

WYSZCZEGÓLNIENIE SPECIFICATION	Ogółem Grand total	Sektor	Sector	spółki handlowe commercial companies		spółki cywilne civil partner- ships	spół- dzielnie co-ope- ratives	fundacje stowarzy- szenia i or- ganizacje społeczne founda- tions, asso- ciations and social organiza- tions	osoby fizyczne prowadzą- ce działal- ność gos- podarczą natural persons conducting economic activity	
		publiczny public	prywatny private	Z ogółem						Of grand total
				razem total	w tym z udziałem kapitału zagranic- znego of which with foreign capital par- ticipation					
POWIAT PRZEWORSKI (dok.) (cont.)										
Kańczuga w.	294	18	276	3	-	13	-	19	234	
Sieniawa m.	188	18	170	7	1	7	3	6	139	
Sieniawa w.	119	4	115	3	-	3	1	10	94	
Adamówka	158	9	149	4	2	6	1	6	128	
Gać	131	14	117	1	-	2	3	12	91	
Jawornik Polski	194	11	183	2	-	8	3	13	153	
Przeworsk	615	29	586	2	-	23	1	21	528	
Tryńcza	323	21	302	8	1	9	2	17	255	
Zarzecze	300	24	276	3	1	7	2	22	230	
POWIAT RZESZOWSKI	10036	360	9676	430	52	428	63	342	8221	
w tym of which										
Dynów m.	364	25	339	15	2	27	3	12	275	
Dynów w.	271	20	251	5	1	4	2	19	214	
Hyżne	274	14	260	3	1	10	2	18	216	
POWIAT SANOCKI	6571	268	6303	262	29	399	27	284	5066	
w tym of which										
Sanok m.	3663	152	3511	202	17	303	16	116	2740	
Zagórz m.	368	16	352	18	3	22	1	16	271	
Zagórz w.	332	7	325	4	-	6	-	21	278	
Bukowsko	396	18	378	2	-	5	3	24	327	
Komańcza	297	19	278	4	1	12	4	11	231	
Sanok	795	17	778	17	5	25	3	50	651	
Tyrawa Wołoska	83	8	75	3	1	3	-	8	59	
Zarszyn	421	22	399	5	-	18	-	30	327	
MIASTO NA PRAWACH POWIATU: CITY WITH POWIAT STATUS: PRZEMYSŁ	6299	386	5913	417	74	457	33	272	4385	

TABL. 2. PODMIOTY GOSPODARKI NARODOWEJ W PODKARPACKIM REJESTRZE REGON WEDŁUG FORM PRAWNYCH

Stan w końcu grudnia 2009 r.

ENTITIES OF THE NATIONAL ECONOMY IN THE REGON REGISTER OF PODKARPACKIE VOIVODSHIP BY LEGAL FORMS

End of December 2009

WYSZCZEGÓLNIENIE SPECIFICATION	Ogółem Grand total	W tym Of which						
		przedsiębiorstwa państwowe state owned enterprises	spółki companies			spółdzielnie co-operatives	fundacje foundations	stowarzyszenia i organizacje społeczne associations and social organizations
			razem total	w tym of which				
				handlowe commercial	cywilne civil			
PODKARPACKIE	144999	3	16498	7004	9360	730	237	5371
Razem gminy przygraniczne Total border gminas	40815	-	3664	1446	2181	263	77	1786
POWIAT BIESZCZADZKI	2047	-	92	51	39	6	7	96
Czarna	163	-	6	4	2	-	-	13
Lutowiska	353	-	4	3	1	-	3	13
Ustrzyki Dolne m.....	999	-	60	32	28	5	4	38
Ustrzyki Dolne w.	532	-	22	12	8	1	-	32
POWIAT BRZOSZOWSKI	3454	-	185	63	118	18	6	128
<i>w tym of which</i>								
Brzozów m.....	776	-	102	43	59	5	4	24
Brzozów w.	796	-	29	4	25	2	1	25
Dydnia	404	-	7	3	4	2	-	26
Haczów	505	-	17	1	13	2	-	17
Nozdrzec	357	-	11	4	7	2	-	16
POWIAT JAROSŁAWSKI	8078	-	895	287	602	65	15	292
<i>w tym of which</i>								
Jarosław m.....	4395	-	615	186	427	29	10	98
Radymno m.	393	-	55	21	34	5	1	5
Chłopice	169	-	4	2	2	2	-	13
Jarosław	621	-	50	17	33	3	-	26
Laszki	250	-	21	10	10	10	1	23
Pawłosiów	496	-	41	13	28	2	1	17
Pruchnik	274	-	17	3	13	2	-	18
Radymno	443	-	19	11	8	5	-	32
Rokietnica	157	-	8	1	6	-	-	9
Rożwienica	255	-	13	8	4	2	1	22
Wiązownica	625	-	52	15	37	5	1	29
POWIAT LESKI	2509	-	147	61	85	8	7	118
<i>w tym of which</i>								
Lesko m.	706	-	49	24	25	5	1	33
Lesko w.	374	-	16	10	6	-	-	15
Baligród	286	-	12	4	7	1	-	13
Cisna	263	-	16	2	14	-	2	14
Olszanica	357	-	24	12	12	1	1	25
Solina	523	-	30	9	21	1	3	18

TABL. 2. PODMIOTY GOSPODARKI NARODOWEJ W PODKARPACKIM REJESTRZE REGON WEDŁUG FORM PRAWNYCH (cd.)

Stan w końcu grudnia 2009 r.

ENTITIES OF THE NATIONAL ECONOMY IN THE REGON REGISTER OF PODKARPACKIE VOIVODSHIP

BY LEGAL FORMS (cont.)

End of December 2009

WYSZCZEGÓLNIENIE SPECIFICATION	Ogółem Grand total	W tym Of which						
		przedsiębiorstwa państwowe state owned enterprises	spółki companies			spółdzielnie co-operatives	fundacje foundations	stowarzyszenia i organizacje społeczne associations and social organizations
			razem total	w tym of which				
				handlowe commercial	cywilne civil			
POWIAT LEŻAJSKI	3748	-	318	118	198	27	2	154
<i>w tym of which</i>								
Grodzisko Dolne	331	-	11	4	7	3	-	21
Leżajsk	830	-	37	16	21	6	-	39
POWIAT LUBACZOWSKI	2867	-	174	75	98	29	5	166
<i>w tym of which</i>								
Lubaczów m.....	983	-	86	41	44	11	3	46
Cieszanów m.	123	-	10	5	5	1	-	13
Cieszanów w.	174	-	6	2	4	1	-	13
Narol m.	161	-	5	4	1	4	2	6
Narol w.	242	-	7	2	5	1	-	16
Oleszyce m.	218	-	20	5	15	3	-	7
Oleszyce w.	152	-	7	3	4	-	-	11
Horyniec	221	-	13	8	5	4	-	13
Lubaczów	316	-	14	4	10	1	-	19
Stary Dzików	158	-	2	1	1	3	-	11
Wielkie Oczy	119	-	4	-	4	-	-	11
POWIAT ŁAŃCUCKI	5018	-	449	184	263	32	5	163
<i>w tym of which</i>								
Markowa	250	-	15	6	9	5	-	11
POWIAT PRZEMYSKI	3517	-	203	83	116	28	4	195
Bircza	330	-	14	8	6	2	1	25
Dubiecko	370	-	22	7	15	3	1	23
Fredropol	202	-	5	2	3	-	-	20
Krasieczyn	346	-	18	7	11	2	-	4
Krzywczyna	216	-	6	1	3	1	1	12
Medyka	277	-	29	16	13	3	-	20
Orły	384	-	22	5	16	6	-	25
Przemysł	618	-	38	17	21	4	-	21
Stubno	181	-	11	6	4	1	1	17
Żurawica	593	-	38	14	24	6	-	28

TABL. 2. PODMIOTY GOSPODARKI NARODOWEJ W PODKARPACKIM REJESTRZE REGON WEDŁUG FORM PRAWNYCH (dok.)

Stan w końcu grudnia 2009 r.

ENTITIES OF THE NATIONAL ECONOMY IN THE REGON REGISTER OF PODKARPACKIE VOIVODSHIP

BY LEGAL FORMS (cont.)

End of December 2009

WYSZCZEGÓLNIENIE SPECIFICATION	Ogółem Grand total	W tym Of which						
		przedsiębiorstwa państwowe state owned enterprises	spółki companies			spółdzielnie co-operatives	fundacje foundations	stowarzyszenia i organizacje społeczne associations and social organizations
			razem total	w tym of which				
				handlowe commercial	cywilne civil			
POWIAT PRZEWORSKI	3985	-	320	113	204	33	5	172
<i>w tym of which</i>								
Przeworsk m.	1413	-	180	67	113	13	2	42
Kańczuga m.	250	-	26	13	13	4	1	6
Kańczuga w.	294	-	16	3	13	-	1	18
Sieniawa m.	188	-	14	7	7	3	-	6
Sieniawa w.	119	-	6	3	3	1	1	9
Adamówka	158	-	10	4	6	1	-	6
Gać	131	-	4	1	2	3	-	12
Jawornik Polski	194	-	10	2	8	3	-	13
Przeworsk	615	-	25	2	23	1	-	21
Tryńcza	323	-	18	8	9	2	-	17
Zarzecze	300	-	11	3	7	2	-	22
POWIAT RZESZOWSKI	10036	-	871	430	428	63	8	334
<i>w tym of which</i>								
Dynów m.	364	-	42	15	27	3	-	12
Dynów w.	271	-	9	5	4	2	-	19
Hyżne	274	-	14	3	10	2	-	18
POWIAT SANOCKI	6571	-	677	262	399	27	17	267
<i>w tym of which</i>								
Sanok m.	3663	-	507	202	303	16	12	104
Zagórz m.	368	-	41	18	22	1	1	15
Zagórz w.	332	-	12	4	6	-	1	20
Bukowsko	396	-	8	2	5	3	1	23
Komańcza	297	-	17	4	12	4	-	11
Sanok	795	-	49	17	25	3	1	49
Tyrawa Wołoska	83	-	7	3	3	-	-	8
Zarszyn	421	-	24	5	18	-	1	29
MIASTO NA PRAWACH POWIATU: CITY WITH POWIAT STATUS:								
PRZEMYŚL	6299	-	874	417	457	33	12	260

TABL.3. PODMIOTY GOSPODARKI NARODOWEJ W PODKARPACKIM REJESTRZE REGON WEDŁUG WYBRANYCH SEKCJI PKD (POLSKA KLASYFIKACJA DZIAŁALNOŚCI)

Stan w końcu grudnia 2009 r.

ENTITIES OF THE NATIONAL ECONOMY IN THE REGON REGISTER OF PODKARPACIE

VOIVODSHIP BY SELECTED SECTIONS OF THE POLISH CLASSIFICATION OF ACTIVITIES (PKD)

End of December 2009

WYSZCZEGÓLNIENIE SPECIFICATION	Ogółem Grand total	W tym Of which								
		rolnictwo, łowiectwo i leśnictwo agriculture, hunting and forestry	przemysł industry		budo- wnictwo construction	handel i naprawy trade and repair	hotele i restaura- cje hotels and restaurants	transport, gospodarka maga- zynowa i łączność transport, storage and com- munication	pośre- dnictwo finansowe financial interme- diation	obsługa nierucho- mości i firm real estate, renting and business activities
			razem total	w tym przetwórstwo przemysłowe of which manufacturing						
PODKARPACIE	144999	3550	14762	14393	16930	45436	4080	10478	4554	18412
Razem gminy przy- graniczne	40815	1780	3447	3349	4712	12831	1452	2786	1179	4633
<i>Total border gmina</i>										
POWIAT BIESZCZADZKI	2047	388	178	171	196	439	137	149	29	157
Czarna	163	57	15	15	10	17	7	11	2	8
Lutowiska	353	163	30	29	12	31	33	23	2	18
Ustrzyki Dolne m.	999	44	78	77	122	281	58	72	19	109
Ustrzyki Dolne w.	532	124	55	50	52	110	39	43	6	22
POWIAT BRZÓZOWSKI	3454	114	372	363	772	873	55	241	88	282
<i>w tym of which</i>										
Brzozów m.	776	11	69	68	93	243	5	33	23	98
Brzozów w.	796	18	76	76	195	212	20	61	26	59
Dydnia	404	29	30	27	97	105	5	45	5	27
Haczów	505	10	57	55	131	113	10	30	16	38
Nozdrzec	357	28	50	49	87	62	8	33	3	16
POWIAT JAROSŁAWSKI	8078	142	667	645	915	3048	176	527	282	970
Jarosław m.	4395	27	317	311	349	1779	112	213	181	690
Radymno m.	393	4	21	18	35	180	4	19	19	38
Chłopice	169	4	23	22	26	44	-	14	10	13
Jarosław	621	9	66	63	114	210	11	62	12	49
Laszki	250	21	29	25	66	59	5	11	2	9
Pawłosiów	496	8	57	56	65	196	3	46	16	43
Pruchnik	274	4	23	22	41	92	8	14	8	34
Radymno	443	23	33	32	64	141	8	46	13	27
Rokietnica	157	3	8	8	32	58	-	12	4	5
Roźwienica	255	14	26	26	25	89	6	16	7	20
Wiązownica	625	25	64	62	98	200	19	74	10	42
POWIAT LESKI	2509	307	190	185	229	597	299	146	43	227
Lesko m.	706	13	40	39	64	218	29	38	20	106
Lesko w.	374	44	40	39	51	102	13	30	10	27
Baligród	286	87	30	30	39	43	18	15	4	16
Cisna	263	75	13	13	16	25	65	12	-	16
Olszanica	357	28	42	41	28	96	22	30	4	30
Solina	523	60	25	23	31	113	152	21	5	32

TABL.3. PODMIOTY GOSPODARKI NARODOWEJ W PODKARPACKIM REJESTRZE REGON WEDŁUG WYBRANYCH SEKCJI PKD (POLSKA KLASYFIKACJA DZIAŁALNOŚCI) (cd.)

Stan w końcu grudnia 2009 r.

ENTITIES OF THE NATIONAL ECONOMY IN THE REGON REGISTER OF PODKARPACIE

VOIVODSHIP BY SELECTED SECTIONS OF THE POLISH CLASSIFICATION OF ACTIVITIES (PKD) (cont.)

End of December 2009

WYSZCZEGÓLNIENIE SPECIFICATION	Ogółem Grand total	W tym Of which								
		rolnictwo, łowiectwo i leśnictwo agriculture, hunting and forestry	przemysł industry		budo- wnictwo construc- tion	handel i naprawy trade and repair	hotele i restau- racje hotels and restaurants	transport, gospodar- ka maga- zynowa i łączność transport, storage and com- munication	pośre- dnictwo finansowe financial interme- diation	obsługa nierucho- mości i firm real estate, renting and business activities
			razem total	w tym przetwó- rstwo prze- mysłowe of which manufac- turing						
POWIAT LEŻAJSKI ...	3748	71	410	402	645	1063	91	242	103	403
w tym of which										
Grodzisko Dolne	331	7	26	24	70	88	9	28	9	28
Leżajsk	830	19	97	96	214	199	18	61	14	63
POWIAT LUBACZOWSKI	2867	146	245	241	397	856	73	135	99	270
Lubaczów m.....	983	19	59	59	99	326	19	25	45	132
Cieszanów m.....	123	4	7	4	20	33	5	2	6	13
Cieszanów w.....	174	8	17	17	29	47	5	8	6	17
Narol m.....	161	9	12	12	26	58	6	7	5	9
Narol w.....	242	21	35	35	39	61	10	20	1	12
Oleszyce m.....	218	11	13	13	32	63	8	19	7	28
Oleszyce w.....	152	20	20	20	19	33	3	22	3	6
Horyniec	221	13	15	15	30	77	11	5	5	13
Lubaczów	316	14	46	45	61	81	4	12	9	20
Stary Dzików	158	22	5	5	23	49	-	10	6	14
Wielkie Oczy	119	5	16	16	19	28	2	5	6	6
POWIAT ŁAŃCUCKI	5018	99	649	622	564	1537	93	431	105	626
w tym of which										
Markowa	250	13	31	29	19	66	3	40	2	23
POWIAT PRZEMYSKI	3517	206	298	287	421	1144	117	241	116	259
Bircza	330	51	29	29	41	93	10	16	5	19
Dubiecko	370	14	57	56	50	111	14	11	11	19
Fredropol	202	18	13	11	19	52	5	15	8	11
Krasieczyn	346	38	22	22	45	110	21	18	4	34
Krzywca	216	24	19	18	30	62	13	13	3	11
Medyka	277	8	16	14	28	99	11	24	17	22
Orły	384	15	30	28	48	139	9	31	11	26
Przemysł	618	17	58	58	72	225	14	44	24	49
Stubno	181	12	8	6	23	65	1	10	6	9
Żurawica	593	9	46	45	65	188	19	59	27	59
POWIAT PRZEWORSKI	3985	52	445	433	472	1313	90	283	132	333
Przeworsk m.....	1413	8	140	135	112	489	38	63	54	171
Kańczuga m.....	250	2	30	27	22	104	8	17	5	17

TABL.3. PODMIOTY GOSPODARKI NARODOWEJ W PODKARPACKIM REJESTRZE REGON WEDŁUG WYBRANYCH SEKCJI PKD (POLSKA KLASYFIKACJA DZIAŁALNOŚCI) (dok.)

Stan w końcu grudnia 2009 r.

ENTITIES OF THE NATIONAL ECONOMY IN THE REGON REGISTER OF PODKARPACKIE

VOIVODSHIP BY SELECTED SECTIONS OF THE POLISH CLASSIFICATION OF ACTIVITIES (PKD) (cont.)

End of December 2009

WYSZCZEGÓLNIENIE SPECIFICATION	Ogółem Grand total	W tym Of which								
		rolnictwo, łowiectwo i leśnictwo <i>agriculture, hunting and forestry</i>	przemysł industry		budo- wnictwo <i>construc- tion</i>	handel i naprawy <i>trade and repair</i>	hotele i restau- racje <i>hotels and restaurants</i>	transport, gospodar- ka maga- zynowa i łączność <i>transport, storage and commu- nication</i>	pośre- dnictwo finansowe <i>financial interme- diation</i>	obsługa nierucho- mości i firm <i>real estate, renting and business activities</i>
			razem total	w tym przetwór- stwo prze- mysłowe of which manufac- turing						
POWIAT PRZEWORSKI (dok.) (cont.)										
Kańczuga w.	294	2	25	25	33	109	5	24	13	13
Sieniawa m.	188	4	17	16	16	61	7	10	10	27
Sieniawa w.	119	9	14	14	20	33	-	11	2	7
Adamówka	158	10	35	35	25	43	2	7	2	9
Gać	131	3	12	11	12	31	2	15	3	11
Jawornik Polski	194	6	29	29	33	57	3	18	4	7
Przeworsk	615	1	66	66	109	214	13	47	23	36
Tryńcza	323	5	43	42	55	73	6	50	4	18
Zarzecze	300	2	34	33	35	99	6	21	12	17
POWIAT RZESZOWSKI	10036	216	1439	1418	1447	2940	227	883	292	1048
w tym of which										
Dynów m.	364	4	40	38	48	123	14	17	6	41
Dynów w.	271	18	30	30	59	65	4	20	5	14
Hyżne	274	3	46	45	54	59	5	33	6	19
POWIAT SANOCKI ...	6571	360	576	559	683	1941	243	460	189	826
w tym of which										
Sanok m.	3663	45	287	279	307	1188	135	224	128	612
Zagórz m.	368	13	44	42	35	114	17	20	5	54
Zagórz w.	332	47	37	37	32	75	4	29	5	27
Bukowsko	396	44	53	52	66	83	16	33	11	20
Komańcza	297	87	21	19	14	50	25	23	4	27
Sanok	795	64	70	67	115	229	16	74	21	56
Tyrawa Wołoska	83	19	10	10	12	11	5	8	-	2
Zarszyn	421	31	27	27	62	116	16	41	11	21
MIASTO NA PRA- WACH POWIATU: CITY WITH POWIAT STATUS: PRZEMYSŁ	6299	29	323	317	372	2233	225	452	178	1172

TABL.4. PODMIOTY GOSPODARKI NARODOWEJ W PODKARPACKIM REJESTRZE REGON WEDŁUG WYBRANYCH FORM PRAWNYCH

Stan w końcu grudnia 2009 r.

ENTITIES OF THE NATIONAL ECONOMY IN THE REGON REGISTER OF PODKARPACKIE

VOIVODSHIP BY SELECTED LEGAL FORMS

End of December 2009

WYSZCZEGÓLNIENIE SPECIFICATION	Ogółem Grand total	Osoby prawne oraz jednostki organizacyjne niemające osobowości prawnej Legal persons and organizational entities without legal personality			Osoby fizyczne prowadzące działalność gospodarczą Natural persons conducting economic activity
		razem total	sektor publiczny public sector	sektor prywatny private sector	
PODKARPACKIE	144999	32736	6031	26705	112263
Razem gminy przygraniczne <i>Total border gminas</i>	40815	9267	2073	7194	31548
POWIAT BIESZCZADZKI	2047	354	94	260	1693
Czarna	163	34	10	24	129
Lutowiska	353	40	15	25	313
Ustrzyki Dolne m.....	999	202	53	149	797
Ustrzyki Dolne w.	532	78	16	62	454
POWIAT BRZOSZOWSKI	3454	596	185	411	2858
<i>w tym of which</i>					
Brzozów m.....	776	211	54	157	565
Brzozów w.	796	99	28	71	697
Dydnia	404	59	20	39	345
Haczów	505	73	25	48	432
Nozdrzec	357	62	24	38	295
POWIAT JAROSŁAWSKI	8078	1861	344	1517	6217
Jarosław m.....	4395	1083	168	915	3312
Radymno m.	393	103	24	79	290
Chłopice	169	38	13	25	131
Jarosław	621	104	13	91	517
Laszki	250	77	14	63	173
Pawłosiów	496	86	21	65	410
Pruchnik	274	58	15	43	216
Radymno	443	102	32	70	341
Rokietnica	157	35	12	23	122
Roźwienica	255	55	12	43	200
Wiązownica	625	120	20	100	505
POWIAT LESKI	2509	479	124	355	2030
Lesko m.	706	172	52	120	534
Lesko w.....	374	47	10	37	327
Baligród	286	42	11	31	244
Cisna	263	51	11	40	212
Olszanica	357	79	16	63	278
Solina	523	88	24	64	435

TABL.4. PODMIOTY GOSPODARKI NARODOWEJ W PODKARPACKIM REJESTRZE REGON WEDŁUG WYBRANYCH FORM PRAWNYCH (cd.)

Stan w końcu grudnia 2009 r.

ENTITIES OF THE NATIONAL ECONOMY IN THE REGON REGISTER OF PODKARPACKIE

VOIVODSHIP BY SELECTED LEGAL FORMS (cont.)

End of December 2009

WYSZCZEGÓLNIENIE SPECIFICATION	Ogółem Grand total	Osoby prawne oraz jednostki organizacyjne niemające osobowości prawnej Legal persons and organizational entities without legal personality			Osoby fizyczne prowadzące działalność gospodarczą Natural persons conducting economic activity
		razem total	sektor publiczny public sector	sektor prywatny private sector	
POWIAT LEŻAJSKI	3748	800	167	633	2948
<i>w tym of which</i>					
Grodzisko Dolne	331	60	20	40	271
Leżajsk	830	130	30	100	700
POWIAT LUBACZOWSKI	2867	635	178	457	2232
Lubaczów m.....	983	240	62	178	743
Cieszanów m.	123	35	9	26	88
Cieszanów w.	174	37	10	27	137
Narol m.	161	29	10	19	132
Narol w.	242	44	12	32	198
Oleszyce m.	218	56	19	37	162
Oleszyce w.	152	29	6	23	123
Horyniec	221	47	13	34	174
Lubaczów	316	57	15	42	259
Stary Dzików	158	29	11	18	129
Wielkie Oczy	119	32	11	21	87
POWIAT ŁAŃCUCKI	5018	987	217	770	4031
<i>w tym of which</i>					
Markowa	250	52	16	36	198
POWIAT PRZEMYSKI	3517	733	184	549	2784
Bircza	330	70	21	49	260
Dubiecko	370	88	28	60	282
Fredropol	202	57	20	37	145
Krasieczyn	346	45	9	36	301
Krzywczka	216	37	12	25	179
Medyka	277	74	13	61	203
Orły	384	81	17	64	303
Przemysł	618	105	24	81	513
Stubno	181	46	12	34	135
Żurawica	593	130	28	102	463
POWIAT PRZEWORSKI	3985	870	228	642	3115
Przeworsk m.....	1413	339	63	276	1074
Kańczuga m.....	250	61	17	44	189
Kańczuga w.	294	60	18	42	234

TABL.4. PODMIOTY GOSPODARKI NARODOWEJ W PODKARPACKIM REJESTRZE REGON WEDŁUG WYBRANYCH FORM PRAWNYCH (dok.)

Stan w końcu grudnia 2009 r.

ENTITIES OF THE NATIONAL ECONOMY IN THE REGON REGISTER OF PODKARPACKIE

VOIVODSHIP BY SELECTED LEGAL FORMS (cont.)

End of December 2009

WYSZCZEGÓLNIENIE SPECIFICATION	Ogółem Grand total	Osoby prawne oraz jednostki organizacyjne niemające osobowości prawnej Legal persons and organizational entities without legal personality			Osoby fizyczne prowadzące działalność gospodarczą Natural persons conducting economic activity
		razem total	sektor publiczny public sector	sektor prywatny private sector	
POWIAT PRZEWORSKI (dok.) (cont.)					
Sieniawa m.	188	49	18	31	139
Sieniawa w.	119	25	4	21	94
Adamówka	158	30	9	21	128
Gać	131	40	14	26	91
Jawornik Polski	194	41	11	30	153
Przeworsk	615	87	29	58	528
Tryńcza	323	68	21	47	255
Zarzecze	300	70	24	46	230
POWIAT RZESZOWSKI	10036	1815	360	1455	8221
<i>w tym of which</i>					
Dynów m.	364	89	25	64	275
Dynów w.	271	57	20	37	214
Hyżne	274	58	14	44	216
POWIAT SANOCKI	6571	1505	268	1237	5066
<i>w tym of which</i>					
Sanok m.	3663	923	152	771	2740
Zagórz m.	368	97	16	81	271
Zagórz w.	332	54	7	47	278
Bukowsko	396	69	18	51	327
Komańcza	297	66	19	47	231
Sanok	795	144	17	127	651
Tyrawa Wołoska	83	24	8	16	59
Zarszyn	421	94	22	72	327
MIASTO NA PRAWACH POWIATU: CITY WITH POWIAT STATUS:					
PRZEMYŚL	6299	1914	386	1528	4385

TABL.5. PODMIOTY GOSPODARKI NARODOWEJ W PODKARPACKIM REJESTRZE REGON WEDŁUG LICZBY PRACUJĄCYCH

Stan w końcu grudnia 2009 r.

ENTITIES OF THE NATIONAL ECONOMY IN THE REGION REGISTER OF PODKARPACKIE VOIVODSHIP BY NUMBER OF EMPLOYED PERSONS
End of December 2009

WYSZCZEGÓLNIENIE SPECIFICATION	Ogółem Total						Sektor publiczny Public sector					
	razem total	0-9	10-49	50-249	250-999	1000 i więcej and more	razem total	0-9	10-49	50-249	250-999	1000 i więcej and more
PODKARPACKIE	144999	136913	6657	1224	176	29	6031	2709	2694	549	69	10
Razem gminy przygraniczne												
<i>Total border gminas</i>	40815	38533	1938	300	40	4	2073	999	899	154	19	2
POWIAT BIESZCZADZKI	2047	1961	72	11	3	-	94	41	43	8	2	-
Czarna	163	157	6	-	-	-	10	6	4	-	-	-
Lutowiska	353	345	6	2	-	-	15	9	4	2	-	-
Ustrzyki Dolne m.	999	946	46	5	2	-	53	20	28	4	1	-
Ustrzyki Dolne w.	532	513	14	4	1	-	16	6	7	2	1	-
POWIAT BRZOSZOWSKI w tym <i>of which</i>	3454	3250	183	20	1	-	185	64	110	10	1	-
Brzozów m.	776	701	58	16	1	-	54	16	29	8	1	-
Brzozów w.	796	756	39	1	-	-	28	3	24	1	-	-
Dydnia	404	386	17	1	-	-	20	8	12	-	-	-
Haczów	505	489	16	-	-	-	25	12	13	-	-	-
Nozdrzec	357	339	17	1	-	-	24	11	12	1	-	-
POWIAT JAROSŁAWSKI	8078	7607	410	55	6	-	344	167	146	27	4	-
Jarosław m.	4395	4160	189	40	6	-	168	88	56	20	4	-
Radymno m.	393	364	26	3	-	-	24	9	13	2	-	-
Chłopice	169	155	13	1	-	-	13	5	8	-	-	-
Jarosław	621	586	33	2	-	-	13	1	11	1	-	-
Laszki	250	230	19	1	-	-	14	6	7	1	-	-
Pawłosiów	496	457	38	1	-	-	21	11	10	-	-	-
Pruchnik	274	257	15	2	-	-	15	9	5	1	-	-
Radymno	443	423	18	2	-	-	32	20	10	2	-	-
Rokietnica	157	151	6	-	-	-	12	7	5	-	-	-
Rożwienica	255	236	18	1	-	-	12	4	8	-	-	-
Wiązownica	625	588	35	2	-	-	20	7	13	-	-	-
POWIAT LESKI	2509	2409	85	14	1	-	124	59	54	10	1	-
Lesko m.	706	665	34	6	1	-	52	23	24	4	1	-
Lesko w.	374	364	8	2	-	-	10	5	4	1	-	-
Baligród	286	277	8	1	-	-	11	6	4	1	-	-
Cisna	263	258	4	1	-	-	11	7	3	1	-	-
Olszanica	357	339	16	2	-	-	16	6	9	1	-	-
Solina	523	506	15	2	-	-	24	12	10	2	-	-

TABL.5. PODMIOTY GOSPODARKI NARODOWEJ W PODKARPACKIM REJESTRZE REGON WEDŁUG LICZBY PRACUJĄCYCH (cd.)

Stan w końcu grudnia 2009 r.

ENTITIES OF THE NATIONAL ECONOMY IN THE REGON REGISTER OF PODKARPACKIE VOIVODSHIP BY NUMBER OF EMPLOYED PERSONS (cont.)
End of December 2009

WYSZCZEGÓLNIENIE SPECIFICATION	Ogółem Total						Sektor publiczny Public sector					
	razem total	0-9	10-49	50-249	250-999	1000 i więcej and more	razem total	0-9	10-49	50-249	250-999	1000 i więcej and more
POWIAT LEŻAJSKI	3748	3539	166	38	5	-	167	57	87	21	2	-
w tym of which												
Grodzisko Dolne	331	316	14	1	-	-	20	13	7	-	-	-
Leżajsk	830	794	31	5	-	-	30	8	20	2	-	-
POWIAT LUBACZOWSKI	2867	2659	181	25	2	-	178	67	96	14	1	-
Lubaczów m.....	983	894	72	16	1	-	62	16	38	7	1	-
Cieszanów m.	123	113	10	-	-	-	9	4	5	-	-	-
Cieszanów w.	174	168	5	-	1	-	10	6	4	-	-	-
Narol m.	161	150	6	5	-	-	10	5	2	3	-	-
Narol w.	242	233	8	1	-	-	12	8	3	1	-	-
Oleszyce m.	218	196	21	1	-	-	19	6	12	1	-	-
Oleszyce w.	152	147	5	-	-	-	6	3	3	-	-	-
Horyniec	221	205	14	2	-	-	13	4	7	2	-	-
Lubaczów	316	296	20	-	-	-	15	5	10	-	-	-
Stary Dzików	158	146	12	-	-	-	11	4	7	-	-	-
Wielkie Oczy	119	111	8	-	-	-	11	6	5	-	-	-
POWIAT ŁAŃCUCKI	5018	4742	236	37	2	1	217	92	106	19	-	-
w tym of which												
Markowa	250	234	16	-	-	-	16	6	10	-	-	-
POWIAT PRZEMYSKI ..	3517	3310	189	17	1	-	184	79	95	9	1	-
Bircza	330	308	20	2	-	-	21	10	9	2	-	-
Dubiecko	370	343	26	1	-	-	28	10	17	1	-	-
Fredropol	202	190	10	2	-	-	20	11	7	2	-	-
Krasiczyn	346	334	12	-	-	-	9	5	4	-	-	-
Krzywcza	216	204	11	1	-	-	12	5	7	-	-	-
Medyka	277	261	13	3	-	-	13	4	8	1	-	-
Orły	384	352	32	-	-	-	17	5	12	-	-	-
Przemysł	618	584	34	-	-	-	24	14	10	-	-	-
Stubno	181	173	8	-	-	-	12	6	6	-	-	-
Żurawica	593	561	23	8	1	-	28	9	15	3	1	-
POWIAT PRZEWORSKI	3985	3726	225	29	5	-	228	100	118	9	1	-
Przeworsk m.....	1413	1315	78	18	2	-	63	27	29	6	1	-
Kańczuga m.....	250	234	13	2	1	-	17	9	7	1	-	-
Kańczuga w.	294	277	16	1	-	-	18	6	12	-	-	-

TABL.5. PODMIOTY GOSPODARKI NARODOWEJ W PODKARPACKIM REJESTRZE REGON WEDŁUG LICZBY PRACUJĄCYCH (cd.)

Stan w końcu grudnia 2009 r.

ENTITIES OF THE NATIONAL ECONOMY IN THE REGON REGISTER OF PODKARPACKIE VOIVODSHIP BY NUMBER OF EMPLOYED PERSONS (cont.)
End of December 2009

WYSZCZEGÓLNIENIE SPECIFICATION	Ogółem Total						Sektor publiczny Public sector					
	razem total	0-9	10-49	50-249	250-999	1000 i więcej and more	razem total	0-9	10-49	50-249	250-999	1000 i więcej and more
POWIAT PRZEWORSKI (dok.) (cont.)												
Sieniawa m.	188	174	11	3	-	-	18	12	5	1	-	-
Sieniawa w.	119	112	7	-	-	-	4	-	4	-	-	-
Adamówka	158	142	16	-	-	-	9	4	5	-	-	-
Gać	131	119	12	-	-	-	14	6	8	-	-	-
Jawornik Polski	194	185	9	-	-	-	11	5	6	-	-	-
Przeworsk	615	587	24	4	-	-	29	11	18	-	-	-
Tryńcza	323	302	20	-	1	-	21	11	10	-	-	-
Zarzecze	300	279	19	1	1	-	24	9	14	1	-	-
POWIAT RZESZOWSKI w tym of which	10036	9466	499	66	5	-	360	138	207	13	2	-
Dynów m.	364	344	17	3	-	-	25	15	10	-	-	-
Dynów w.	271	252	18	1	-	-	20	5	15	-	-	-
Hyżne	274	263	11	-	-	-	14	5	9	-	-	-
POWIAT SANOCKI w tym of which	6571	6258	246	57	8	2	268	129	106	31	2	-
Sanok m.	3663	3464	143	47	7	2	152	80	43	27	2	-
Zagórz m.	368	347	17	3	1	-	16	6	10	-	-	-
Zagórz w.	332	322	9	1	-	-	7	-	6	1	-	-
Bukowsko	396	383	13	-	-	-	18	12	6	-	-	-
Komańcza	297	283	12	2	-	-	19	7	10	2	-	-
Sanok	795	769	24	2	-	-	17	3	14	-	-	-
Tyrawa Wołoska	83	78	5	-	-	-	8	5	3	-	-	-
Zarszyn	421	401	19	1	-	-	22	9	12	1	-	-
MIASTO NA PRAWACH POWIATU: CITY WITH POWIAT STATUS: PRZEMYSŁ	6299	5940	280	64	13	2	386	262	82	34	6	2

TABL.5. PODMIOTY GOSPODARKI NARODOWEJ W PODKARPACKIM REJESTRZE REGON WEDŁUG LICZBY PRACUJĄCYCH (cd.)

Stan w końcu grudnia 2009 r.

ENTITIES OF THE NATIONAL ECONOMY IN THE REGON REGISTER OF PODKARPACKIE VOIVODSHIP BY NUMBER OF EMPLOYED PERSONS (cont.)
End of December 2009

WYSZCZEGÓLNIENIE SPECIFICATION	Sektor prywatny <i>Private sector</i>						Sektor prywatny – w tym osoby fizyczne <i>Private sector – of which natural persons</i>					
	razem <i>total</i>	0-9	10-49	50-249	250-999	1000 i więcej <i>and more</i>	razem <i>total</i>	0-9	10-49	50-249	250-999	1000 i więcej <i>and more</i>
PODKARPACKIE	138968	134204	3963	675	107	19	112263	110555	1621	84	3	-
Razem gminy przygraniczne.....	38742	37534	1039	146	21	2	31548	31033	481	33	1	-
<i>Total border gminas</i>												
POWIAT BIESZCZADZKI	1953	1920	29	3	1	-	1693	1681	12	-	-	-
Czarna	153	151	2	-	-	-	129	128	1	-	-	-
Lutowiska	338	336	2	-	-	-	313	311	2	-	-	-
Ustrzyki Dolne m.....	946	926	18	1	1	-	797	791	6	-	-	-
Ustrzyki Dolne w.	516	507	7	2	-	-	454	451	3	-	-	-
POWIAT BRZozOWSKI	3269	3186	73	10	-	-	2858	2824	31	3	-	-
<i>w tym of which</i>												
Brzozów m.	722	685	29	8	-	-	565	554	9	2	-	-
Brzozów w.	768	753	15	-	-	-	697	690	7	-	-	-
Dydnia	384	378	5	1	-	-	345	342	2	1	-	-
Haczów	480	477	3	-	-	-	432	431	1	-	-	-
Nozdrzec	333	328	5	-	-	-	295	293	2	-	-	-
POWIAT JAROSŁAWSKI	7734	7440	264	28	2	-	6217	6092	118	7	-	-
Jarosław m.....	4227	4072	133	20	2	-	3312	3253	55	4	-	-
Radymno m.	369	355	13	1	-	-	290	288	2	-	-	-
Chłopice	156	150	5	1	-	-	131	128	3	-	-	-
Jarosław	608	585	22	1	-	-	517	504	12	1	-	-
Laszki	236	224	12	-	-	-	173	170	3	-	-	-
Pawłosiów	475	446	28	1	-	-	410	391	18	1	-	-
Pruchnik	259	248	10	1	-	-	216	211	5	-	-	-
Radymno	411	403	8	-	-	-	341	337	4	-	-	-
Rokietnica	145	144	1	-	-	-	122	122	-	-	-	-
Roźwienica	243	232	10	1	-	-	200	193	6	1	-	-
Wiązownica	605	581	22	2	-	-	505	495	10	-	-	-
POWIAT LESKI	2385	2350	31	4	-	-	2030	2016	13	1	-	-
Lesko m.	654	642	10	2	-	-	534	530	4	-	-	-
Lesko w.	364	359	4	1	-	-	327	324	2	1	-	-
Baligród	275	271	4	-	-	-	244	241	3	-	-	-
Cisna	252	251	1	-	-	-	212	212	-	-	-	-
Olszanica	341	333	7	1	-	-	278	278	-	-	-	-
Solina	499	494	5	-	-	-	435	431	4	-	-	-

TABL.5. PODMIOTY GOSPODARKI NARODOWEJ W PODKARPACKIM REJESTRZE REGON WEDŁUG LICZBY PRACUJĄCYCH (cd.)

Stan w końcu grudnia 2009 r.

ENTITIES OF THE NATIONAL ECONOMY IN THE REGON REGISTER OF PODKARPACKIE

VOIVODSHIP BY NUMBER OF EMPLOYED PERSONS (cont.)

End of December 2009

WYSZCZEGÓLNIENIE SPECIFICATION	Sektor prywatny <i>Private sector</i>						Sektor prywatny – w tym osoby fizyczne <i>Private sector – of which natural persons</i>					
	razem <i>total</i>	0-9	10-49	50-249	250-999	1000 i więcej <i>and more</i>	razem <i>total</i>	0-9	10-49	50-249	250-999	1000 i więcej <i>and more</i>
POWIAT LEŻAJSKI	3581	3482	79	17	3	-	2948	2915	31	2	-	-
w tym <i>of which</i>												
Grodzisko Dolne	311	303	7	1	-	-	271	267	4	-	-	-
Leżajsk	800	786	11	3	-	-	700	692	6	2	-	-
POWIAT LUBACZOWSKI	2689	2592	85	11	1	-	2232	2184	47	1	-	-
Lubaczów m.....	921	878	34	9	-	-	743	725	17	1	-	-
Cieszanów m.	114	109	5	-	-	-	88	86	2	-	-	-
Cieszanów w.	164	162	1	-	1	-	137	136	1	-	-	-
Narol m.	151	145	4	2	-	-	132	130	2	-	-	-
Narol w.	230	225	5	-	-	-	198	195	3	-	-	-
Oleszyce m.	199	190	9	-	-	-	162	155	7	-	-	-
Oleszyce w.	146	144	2	-	-	-	123	121	2	-	-	-
Horyniec	208	201	7	-	-	-	174	170	4	-	-	-
Lubaczów	301	291	10	-	-	-	259	256	3	-	-	-
Stary Dzików	147	142	5	-	-	-	129	126	3	-	-	-
Wielkie Oczy	108	105	3	-	-	-	87	84	3	-	-	-
POWIAT ŁAŃCUCKI	4801	4650	130	18	2	1	4031	3968	62	1	-	-
w tym <i>of which</i>												
Markowa	234	228	6	-	-	-	198	197	1	-	-	-
POWIAT PRZEMYSKI ..	3333	3231	94	8	-	-	2784	2725	56	3	-	-
Bircza	309	298	11	-	-	-	260	253	7	-	-	-
Dubiecko	342	333	9	-	-	-	282	280	2	-	-	-
Fredropol	182	179	3	-	-	-	145	143	2	-	-	-
Krasieczyn	337	329	8	-	-	-	301	294	7	-	-	-
Krzywca	204	199	4	1	-	-	179	175	3	1	-	-
Medyka	264	257	5	2	-	-	203	201	2	-	-	-
Orły	367	347	20	-	-	-	303	289	14	-	-	-
Przemyśl	594	570	24	-	-	-	513	498	15	-	-	-
Stubno	169	167	2	-	-	-	135	134	1	-	-	-
Żurawica	565	552	8	5	-	-	463	458	3	2	-	-
POWIAT PRZEWORSKI	3757	3626	107	20	4	-	3115	3051	60	4	-	-
Przeworsk m.....	1350	1288	49	12	1	-	1074	1045	28	1	-	-
Kańczuga m.....	233	225	6	1	1	-	189	187	2	-	-	-
Kańczuga w.	276	271	4	1	-	-	234	231	3	-	-	-

TABL.5. PODMIOTY GOSPODARKI NARODOWEJ W PODKARPACKIM REJESTRZE REGON WEDŁUG LICZBY PRACUJĄCYCH (dok.)

Stan w końcu grudnia 2009 r.

ENTITIES OF THE NATIONAL ECONOMY IN THE REGON REGISTER OF PODKARPACKIE VOIVODSHIP BY NUMBER OF EMPLOYED PERSONS (cont.)
End of December 2009

WYSZCZEGÓLNIENIE SPECIFICATION	Sektor prywatny <i>Private sector</i>						Sektor prywatny- w tym osoby fizyczne <i>Private sector – of which natural persons</i>					
	razem <i>total</i>	0-9	10-49	50-249	250-999	1000 i więcej <i>and more</i>	razem <i>total</i>	0-9	10-49	50-249	250-999	1000 i więcej <i>and more</i>
POWIAT PRZEWORSKI (dok.) (cont.)												
Sieniawa m.	170	162	6	2	-	-	139	136	3	-	-	-
Sieniawa w.	115	112	3	-	-	-	94	93	1	-	-	-
Adamówka	149	138	11	-	-	-	128	119	9	-	-	-
Gać	117	113	4	-	-	-	91	89	2	-	-	-
Jawornik Polski	183	180	3	-	-	-	153	152	1	-	-	-
Przeworsk	586	576	6	4	-	-	528	521	4	3	-	-
Tryńcza	302	291	10	-	1	-	255	250	5	-	-	-
Zarzecze	276	270	5	-	1	-	230	228	2	-	-	-
POWIAT RZESZOWSKI	9676	9328	292	53	3	-	8221	8079	132	10	-	-
<i>w tym of which</i>												
Dynów m.	339	329	7	3	-	-	275	273	2	-	-	-
Dynów w.	251	247	3	1	-	-	214	211	2	1	-	-
Hyżne	260	258	2	-	-	-	216	214	2	-	-	-
POWIAT SANOCKI	6303	6129	140	26	6	2	5066	5007	54	4	1	-
<i>w tym of which</i>												
Sanok m.	3511	3384	100	20	5	2	2740	2698	37	4	1	-
Zagórz m.	352	341	7	3	1	-	271	271	-	-	-	-
Zagórz w.	325	322	3	-	-	-	278	276	2	-	-	-
Bukowsko	378	371	7	-	-	-	327	323	4	-	-	-
Komańcza	278	276	2	-	-	-	231	231	-	-	-	-
Sanok	778	766	10	2	-	-	651	644	7	-	-	-
Tyrawa Wołoska	75	73	2	-	-	-	59	59	-	-	-	-
Zarszyn	399	392	7	-	-	-	327	324	3	-	-	-
MIASTO NA PRAWACH POWIATU: CITY WITH POWIAT STATUS: PRZEMYSŁ	5913	5678	198	30	7	-	4385	4294	84	7	-	-

TABL.6. SPÓŁKI HANDLOWE W PODKARPACKIM REJESTRZE REGON WEDŁUG WYBRANYCH FORM PRAWNYCH

Stan w końcu grudnia 2009 r.

COMMERCIAL COMPANIES IN THE REGON REGISTER OF PODKARPACKIE VOIVODSHIP

BY SELECTED LEGAL FORMS

End of December 2009

WYSZCZEGÓLNIENIE SPECIFICATION	Ogółem Grand total	Spółki kapitałowe Companies			Spółki osobowe Partnerships				
		razem total	akcyjne joint stock	z ograniczoną odpowiedzialnością działalnością with limited liability	razem total	partner- skie profession- al partner- ships	jawne unlimited partner- ships	komandy- towe limited partner- ships	koman- dytowo- akcyjne joint stock- limited partner- ships
PODKARPACKIE	7004	5496	235	5261	1508	92	1303	104	9
Razem gminy przygraniczne <i>Total border gminas</i>	1446	1113	35	1078	333	15	298	19	1
POWIAT BIESZCZADZKI	51	43	1	42	8	-	8	-	-
Czarna	4	4	-	4	-	-	-	-	-
Lutowiska	3	3	-	3	-	-	-	-	-
Ustrzyki Dolne m.....	32	27	-	27	5	-	5	-	-
Ustrzyki Dolne w.	12	9	1	8	3	-	3	-	-
POWIAT BRZOZOWSKI	63	40	6	34	23	-	22	1	-
<i>w tym of which</i>									
Brzozów m.	43	25	6	19	18	-	17	1	-
Brzozów w.	4	2	-	2	2	-	2	-	-
Dydnia	3	3	-	3	-	-	-	-	-
Haczów	1	-	-	-	1	-	1	-	-
Nozdrzec	4	3	-	3	1	-	1	-	-
POWIAT JAROSŁAWSKI	287	215	8	207	72	3	68	1	-
Jarosław m.....	186	135	8	127	51	1	50	-	-
Radymno m.	21	15	-	15	6	-	5	1	-
Chłopice	2	2	-	2	-	-	-	-	-
Jarosław	17	14	-	14	3	-	3	-	-
Laszki	10	10	-	10	-	-	-	-	-
Pawłosiów	13	10	-	10	3	-	3	-	-
Pruchnik	3	2	-	2	1	-	1	-	-
Radymno	11	9	-	9	2	-	2	-	-
Rokietnica	1	-	-	-	1	1	-	-	-
Rożwienica	8	6	-	6	2	1	1	-	-
Wiązownica	15	12	-	12	3	-	3	-	-
POWIAT LESKI	61	52	1	51	9	1	7	1	-
Lesko m.	24	19	-	19	5	-	4	1	-
Lesko w.	10	10	-	10	-	-	-	-	-
Baligród	4	4	-	4	-	-	-	-	-
Cisna	2	2	-	2	-	-	-	-	-
Olszanica	12	8	-	8	4	1	3	-	-
Solina	9	9	1	8	-	-	-	-	-

TABL.6. SPÓŁKI HANDLOWE W PODKARPACKIM REJESTRZE REGON WEDŁUG WYBRANYCH FORM PRAWNYCH (cd.)

Stan w końcu grudnia 2009 r.

COMMERCIAL COMPANIES IN THE REGON REGISTER OF PODKARPACKIE VOIVODSHIP

BY SELECTED LEGAL FORMS (cont.)

End of December 2009

WYSZCZEGÓLNIENIE SPECIFICATION	Ogółem Grand total	Spółki kapitałowe Companies			Spółki osobowe Partnerships				
		razem total	akcyjne joint stock	z ograni- czoną odpowie- dzialnością with limited liability	razem total	partner- skie profession- al partner- ships	jawne unlimited partner- ships	komandy- towe limited partner- ships	koman- dytowo- -akcyjne joint stock- -limited partner- ships
POWIAT LEŻAJSKI	118	75	3	72	43	5	34	4	-
w tym of which									
Grodzisko Dolne	4	1	-	1	3	-	3	-	-
Leżajsk	16	9	-	9	7	1	5	1	-
POWIAT LUBACZOWSKI	75	59	-	59	16	-	15	1	-
Lubaczów m.....	41	32	-	32	9	-	8	1	-
Cieszanów m.	5	4	-	4	1	-	1	-	-
Cieszanów w.	2	1	-	1	1	-	1	-	-
Narol m.	4	3	-	3	1	-	1	-	-
Narol w.	2	2	-	2	-	-	-	-	-
Oleszyce m.	5	4	-	4	1	-	1	-	-
Oleszyce w.	3	3	-	3	-	-	-	-	-
Horyniec	8	7	-	7	1	-	1	-	-
Lubaczów	4	2	-	2	2	-	2	-	-
Stary Dzików	1	1	-	1	-	-	-	-	-
Wielkie Oczy	-	-	-	-	-	-	-	-	-
POWIAT ŁAŃCUCKI	184	145	6	139	39	1	38	-	-
w tym of which									
Markowa	6	3	-	3	3	-	3	-	-
POWIAT PRZEMYSKI	83	62	2	60	21	3	17	1	-
Bircza	8	8	1	7	-	-	-	-	-
Dubiecko	7	3	-	3	4	-	4	-	-
Fredropol	2	1	-	1	1	-	-	1	-
Krasiczyn	7	5	-	5	2	-	2	-	-
Krzywcza	1	1	-	1	-	-	-	-	-
Medyka	16	9	-	9	7	-	7	-	-
Orły	5	3	-	3	2	-	2	-	-
Przemyśl	17	16	-	16	1	-	1	-	-
Stubno	6	5	1	4	1	1	-	-	-
Żurawica	14	11	-	11	3	2	1	-	-
POWIAT PRZEWORSKI	113	87	2	85	26	1	24	1	-
Przeworsk m.....	67	49	1	48	18	1	16	1	-
Kańczuga m.....	13	11	-	11	2	-	2	-	-

TABL.6. SPÓŁKI HANDLOWE W PODKARPACKIM REJESTRZE REGON WEDŁUG WYBRANYCH FORM PRAWNYCH (dok.)

Stan w końcu grudnia 2009 r.

COMMERCIAL COMPANIES IN THE REGON REGISTER OF PODKARPACKIE VOIVODSHIP
BY SELECTED LEGAL FORMS (cont.)

End of December 2009

WYSZCZEGÓLNIENIE SPECIFICATION	Ogółem Grand total	Spółki kapitałowe Companies			Spółki osobowe Partnerships				
		razem total	akcyjne joint stock	z ograniczoną odpowiedzialnością with limited liability	razem total	partner-skie professional partnerships	jawne unlimited partnerships	komandy-towe limited partnerships	koman-dytowo-akcyjne joint stock-limited partnerships
POWIAT PRZEWORSKI (dok.) (cont.)									
Kańczuga w.	3	3	-	3	-	-	-	-	-
Sieniawa m.	7	6	-	6	1	-	1	-	-
Sieniawa w.	3	3	-	3	-	-	-	-	-
Adamówka	4	3	-	3	1	-	1	-	-
Gać	1	1	-	1	-	-	-	-	-
Jawornik Polski	2	1	-	1	1	-	1	-	-
Przeworsk	2	2	-	2	-	-	-	-	-
Tryńcza	8	6	1	5	2	-	2	-	-
Zarzecze	3	2	-	2	1	-	1	-	-
POWIAT RZESZOWSKI	430	333	5	328	97	1	85	11	-
<i>w tym of which</i>									
Dynów m.	15	11	-	11	4	-	4	-	-
Dynów w.	5	4	-	4	1	-	1	-	-
Hyżne	3	2	-	2	1	-	1	-	-
POWIAT SANOCKI	262	197	6	191	65	1	60	3	1
<i>w tym of which</i>									
Sanok m.	202	154	5	149	48	1	46	-	1
Zagórz m.	18	12	1	11	6	-	5	1	-
Zagórz w.	4	3	-	3	1	-	1	-	-
Bukowsko	2	1	-	1	1	-	1	-	-
Komańcza	4	4	-	4	-	-	-	-	-
Sanok	17	11	-	11	6	-	5	1	-
Tyrawa Wołoska	3	3	-	3	-	-	-	-	-
Zarszyn	5	4	-	4	1	-	1	-	-
MIASTO NA PRAWACH PO- WIATU: CITY WITH POWIAT STATUS: PRZEMYSŁ	417	340	9	331	77	5	62	10	-

TABL.7. OSOBY FIZYCZNE PROWADZĄCE DZIAŁALNOŚĆ GOSPODARCZĄ WPISANE DO PODKARPACKIEGO REJESTRU REGON WEDŁUG WYBRANYCH SEKCJI PKD (POLSKA KLASYFIKACJA DZIAŁALNOŚCI)

Stan w końcu grudnia 2009 r.

 NATURAL PERSONS CONDUCTING ECONOMIC ACTIVITY RECORDED IN THE REGON REGISTER OF PODKARPACKE VOIVODSHIP BY SELECTED SECTIONS OF THE POLISH CLASSIFICATION OF ACTIVITIES (PKD)
 End of December 2009

WYSZCZEGÓLNIENIE SPECIFICATION	Ogółem <i>Grand total</i>	W tym <i>Of which</i>								
		rolnictwo, łowiectwo i leśnictwo <i>agriculture, hunting and forestry</i>	przemysł <i>industry</i>		budo- wnictwo <i>construc- tion</i>	handel i naprawy <i>trade and repair</i>	hotele i restaura- cje <i>hotels and restaurants</i>	transport gospo- darka magazy- nowa i łączność <i>transport, storage and commu- nication</i>	pośredni- ctwo finansowe <i>financial interme- diation</i>	obsługa nierucho- mości i firm <i>real estate, renting and business activities</i>
			razem total	przetwó- stwo przemys- łowe <i>manufac- turing</i>						
PODKARPACKE	112263	3004	11569	11465	15484	38306	3294	9640	4297	13804
Razem gminy przy- graniczne	31548	1549	2790	2764	4421	11076	1233	2579	1118	3318
POWIAT BIESZCZADZKI	1693	376	151	149	192	405	124	142	28	111
Czarna	129	57	15	15	10	16	5	10	2	4
Lutowiska	313	159	29	29	12	31	30	23	2	13
Ustrzyki Dolne m.....	797	39	58	58	119	253	55	68	18	73
Ustrzyki Dolne w.	454	121	49	47	51	105	34	41	6	21
POWIAT BRZOZOWSKI	2858	100	324	321	758	788	49	230	87	253
<i>w tym of which</i>										
Brzozów m.....	565	8	42	42	87	194	4	30	22	77
Brzozów w.	697	17	71	71	194	197	19	55	26	57
Dydnia	345	27	28	27	96	102	5	45	5	26
Haczów	432	6	54	53	127	108	9	30	16	35
Nozdrzec	295	26	49	49	86	56	6	33	3	15
POWIAT JAROSŁAWSKI	6217	103	540	534	829	2564	149	478	258	718
Jarosław m.....	3312	19	250	248	299	1429	92	192	162	462
Radymno m.	290	3	14	12	28	146	3	14	18	30
Chłopice	131	3	20	20	26	42	-	14	9	12
Jarosław	517	6	53	52	109	189	10	55	12	46
Laszki	173	11	21	21	63	49	4	10	2	8
Pawłosiów	410	6	48	47	61	173	3	41	16	41
Pruchnik	216	3	20	20	37	84	8	14	7	32
Radymno	341	18	29	29	63	134	8	41	13	24
Rokietnica	122	2	6	6	32	54	-	12	4	4
Rożwienica	200	11	23	23	24	85	5	15	6	20
Wiązownica	505	21	56	56	87	179	16	70	9	39
POWIAT LESKI	2030	287	159	158	223	547	267	137	41	173
Lesko m.	534	11	35	35	61	192	23	37	18	72
Lesko w.	327	43	36	36	50	97	11	26	10	27
Baligród	244	78	27	27	39	42	17	14	4	12
Cisna	212	69	11	11	16	24	55	12	-	12

TABL.7. OSOBY FIZYCZNE PROWADZĄCE DZIAŁALNOŚĆ GOSPODARCZĄ WPISANE DO PODKARPACKIEGO REJESTRU REGON WEDŁUG WYBRANYCH SEKCJI PKD (POLSKA KLASYFIKACJA DZIAŁALNOŚCI) (cd.)

Stan w końcu grudnia 2009 r.

NATURAL PERSONS CONDUCTING ECONOMIC ACTIVITY RECORDED IN THE REGON REGISTER OF PODKARPACKE VOIVODSHIP BY SELECTED SECTIONS OF THE POLISH CLASSIFICATION OF ACTIVITIES (PKD) (cont.)
End of December 2009

WYSZCZEGÓLNIENIE SPECIFICATION	Ogółem Grand total	W tym <i>Of which</i>								
		rolnictwo, łowiectwo i leśnictwo <i>agriculture, hunting and forestry</i>	przemysł <i>industry</i>		budo- wnictwo <i>construc- tion</i>	handel i naprawy <i>trade and repair</i>	hotele i restaura- cje <i>hotels and restaurants</i>	transport gospo- darka magazy- nowa i łączność <i>transport, storage and commu- nication</i>	pośred- nictwo finansowe <i>financial interme- diation</i>	obsługa nierucho- mości i firm <i>real estate, renting and business activities</i>
			razem total	przetwó- stwo przemy- słowe <i>manufac- turing</i>						
POWIAT LESKI (dok.) <i>(cont.)</i>										
Olszanica	278	28	31	30	27	89	21	27	4	21
Solina	435	58	19	19	30	103	140	21	5	29
POWIAT LEŻAJSKI	2948	54	351	349	600	931	79	214	100	292
<i>w tym of which</i>										
Grodzisko Dolne	271	7	23	22	66	83	9	28	9	25
Leżajsk	700	16	87	87	212	184	16	58	14	55
POWIAT										
LUBACZOWSKI	2232	112	213	213	379	772	60	129	95	229
Lubaczów m.	743	8	51	51	89	281	15	22	43	110
Cieszanów m.	88	2	3	3	20	27	4	2	6	13
Cieszanów w.	137	8	15	15	28	45	4	8	6	15
Narol m.	132	6	10	10	26	54	6	7	4	7
Narol w.	198	18	33	33	38	60	9	20	1	12
Oleszyce m.	162	8	10	10	29	51	5	18	7	20
Oleszyce w.	123	16	18	18	19	32	2	21	3	6
Horyniec	174	9	12	12	29	73	11	4	5	9
Lubaczów	259	13	40	40	59	79	2	12	9	19
Stary Dzików	129	20	5	5	23	46	-	10	5	13
Wielkie Oczy	87	4	16	16	19	24	2	5	6	5
POWIAT ŁAŃCUCKI ..	4031	80	543	535	534	1328	76	397	102	524
<i>w tym of which</i>										
Markowa	198	12	24	24	17	59	3	36	2	21
POWIAT PRZEMYSKI	2784	175	245	240	413	1052	107	229	115	220
Bircza	260	48	23	23	41	90	8	15	5	17
Dubiecko	282	12	49	48	48	102	12	11	11	16
Fredropol	145	17	12	10	19	50	4	15	8	10
Krasiczyn	301	33	16	16	45	104	20	17	4	28
Krzywcza	179	22	16	16	30	62	12	13	3	11
Medyka	203	7	14	13	28	76	9	23	17	17
Orły	303	10	25	24	47	128	9	30	11	22
Przemyśl	513	12	47	47	71	206	13	41	24	46
Stubno	135	8	5	5	21	64	1	10	6	8
Żurawica	463	6	38	38	63	170	19	54	26	45

TABL.7. OSOBY FIZYCZNE PROWADZĄCE DZIAŁALNOŚĆ GOSPODARCZĄ WPISANE DO PODKARPACKIEGO REJESTRU REGON WEDŁUG WYBRANYCH SEKCJI PKD (POLSKA KLASYFIKACJA DZIAŁALNOŚCI) (dok.)

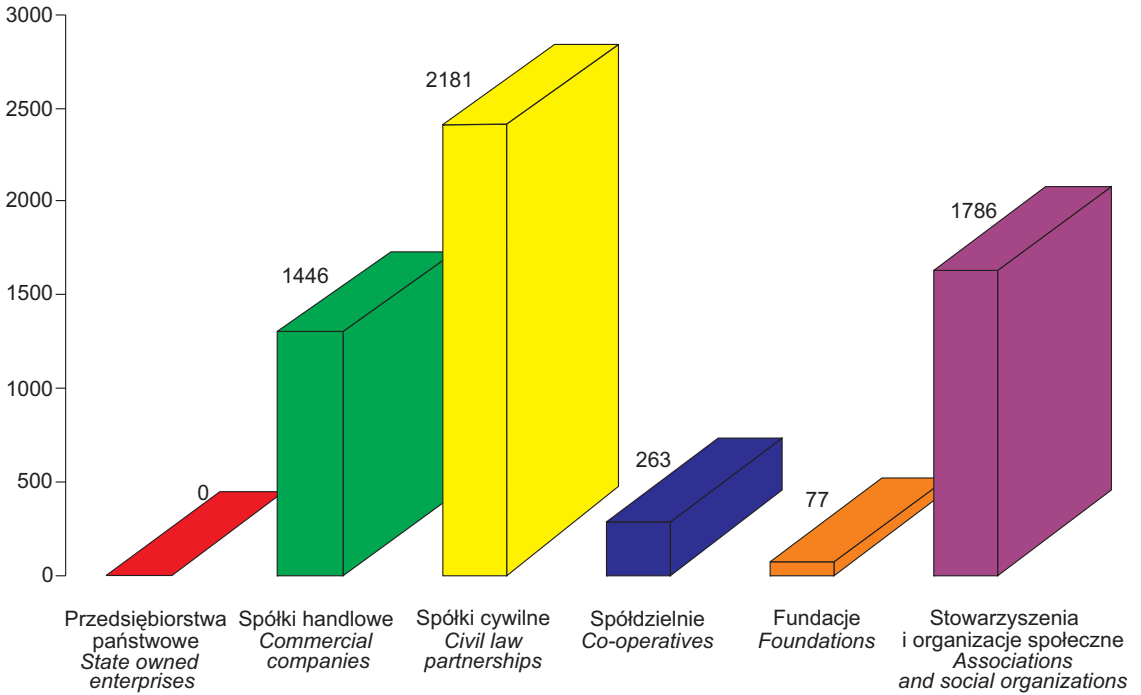
Stan w końcu grudnia 2009 r.

NATURAL PERSONS CONDUCTING ECONOMIC ACTIVITY RECORDED IN THE REGON REGISTER OF PODKARPACIE VOIVODSHIP BY SELECTED SECTIONS OF THE POLISH CLASSIFICATION OF ACTIVITIES (PKD) (cont.)

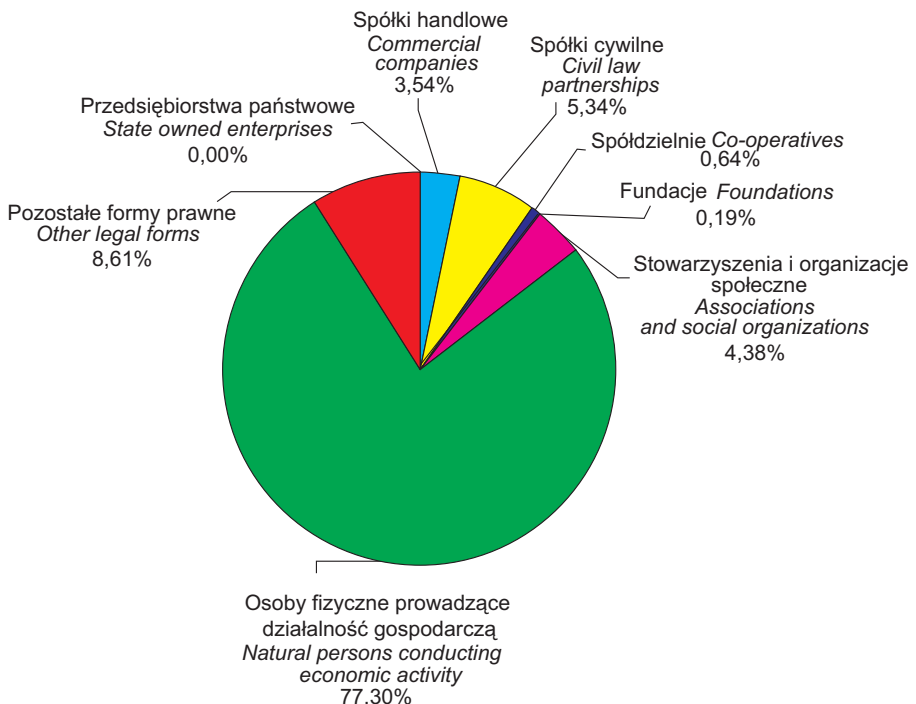
End of December 2009

WYSZCZEGÓLNIENIE SPECIFICATION	Ogółem Grand total	W tym Of which								
		rolnictwo, łowiectwo i leśnictwo agriculture, hunting and forestry	przemysł industry		budo- wnictwo construc- tion	handel i naprawy trade and repair	hotele i restaura- cje hotels and restaurants	transport gospo- darka magazy- nowa i łączność transport, storage and commu- nication	pośred- nictwo finansowe financial interme- diation	obsługa nierucho- mości i firm real estate, renting and business activities
			razem total	przetwó- rstwo przemy- słowe manufac- turing						
POWIAT PRZEWORSKI	3115	30	366	364	442	1167	75	267	128	262
Przeworsk m.	1074	4	110	108	95	401	28	56	50	119
Kańczuga m.	189	-	17	17	22	93	7	16	5	11
Kańczuga w.	234	1	23	23	32	101	4	23	13	12
Sieniawa m.	139	2	12	12	14	54	6	10	10	20
Sieniawa w.	94	8	10	10	18	33	-	11	2	7
Adamówka	128	6	31	31	25	41	2	6	2	9
Gać	91	1	10	10	12	30	2	15	3	10
Jawornik Polski	153	4	28	28	32	51	3	16	4	7
Przeworsk	528	1	58	58	107	199	12	47	23	36
Tryńcza	255	2	37	37	53	69	6	46	4	16
Zarzecze	230	1	30	30	32	95	5	21	12	15
POWIAT RZESZOWSKI	8221	173	1197	1190	1352	2597	188	836	270	928
w tym of which										
Dynów m.	275	3	24	23	46	105	7	15	5	38
Dynów w.	214	17	25	25	57	63	3	20	5	13
Hyżne	216	-	41	41	53	54	5	33	6	15
POWIAT SANOCKI	5066	319	443	440	637	1645	195	414	179	622
w tym of which										
Sanok m.	2740	34	208	206	268	946	106	199	119	445
Zagórz m.	271	11	26	26	34	97	15	18	5	37
Zagórz w.	278	43	34	34	32	73	4	27	5	24
Bukowsko	327	42	51	51	66	80	13	31	11	18
Komańcza	231	84	16	15	14	44	19	21	4	17
Sanok	651	51	55	55	113	217	15	63	21	54
Tyrawa Wołoska	59	18	7	7	12	10	3	8	-	1
Zarszyn	327	29	23	23	59	107	12	39	11	19
MIASTO NA PRA- WACH POWIATU: CITY WITH POWIAT STATUS: PRZEMYŚL	4385	15	228	225	304	1790	178	408	164	613

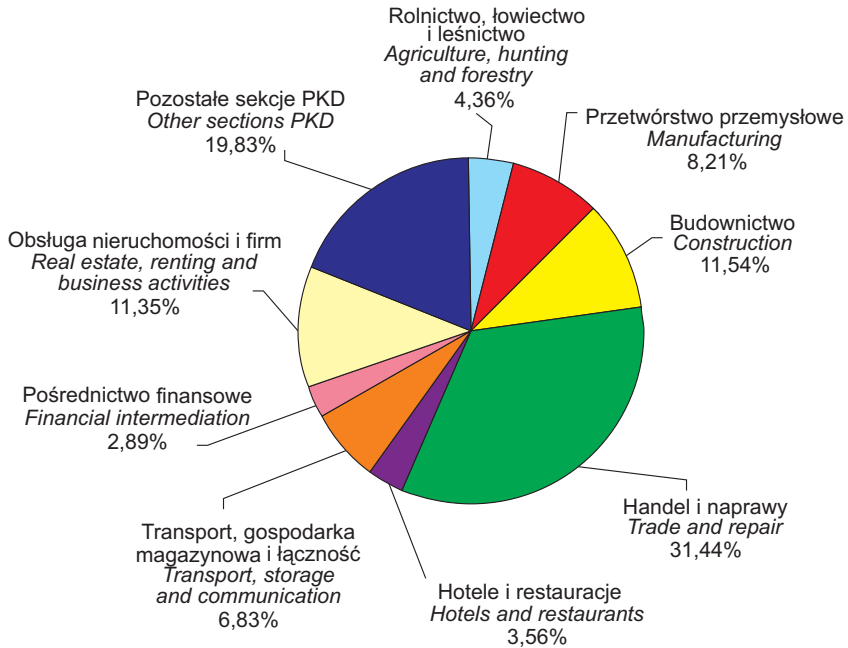
**PODMIOTY GOSPODARKI NARODOWEJ WEDŁUG WYBRANYCH FORM PRAWNYCH
Z TERENÓW PRZYGRANICZNYCH (WOJEWÓDZTWO PODKARPACKIE)
ENTITIES OF THE NATIONAL ECONOMY BY LEGAL FORM
IN BORDER GMINAS (PODKARPACKIE VOIVODSHIP)**



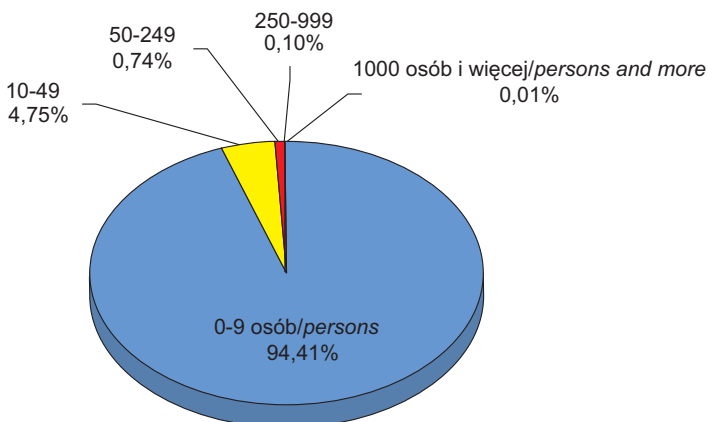
**STRUKTURA PODMIOTÓW GOSPODARKI NARODOWEJ WEDŁUG FORM PRAWNYCH
Z TERENU GMIN PRZYGRANICZNYCH (WOJEWÓDZTWO PODKARPACKIE)
STRUCTURE OF ENTITIES OF THE NATIONAL ECONOMY BY LEGAL FORM
IN BORDER GMINAS (PODKARPACKIE VOIVODSHIP)**



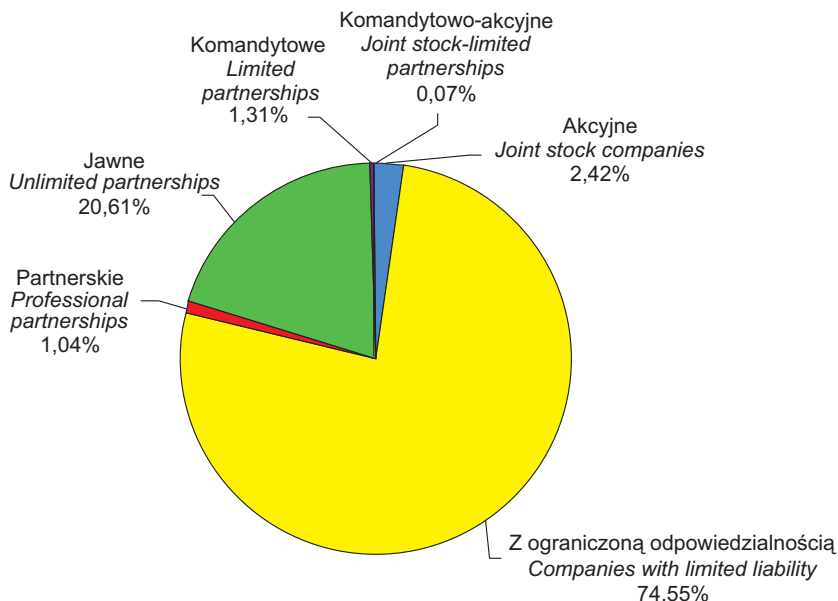
**STRUKTURA PODMIOTÓW GOSPODARKI NARODOWEJ WEDŁUG SEKCJI PKD
Z TERENU GMIN PRZYGRANICZNYCH (WOJEWÓDZTWO PODKARPACKIE)
STRUCTURE OF ENTITIES OF THE NATIONAL ECONOMY BY SECTIONS PKD
IN BORDER GMINAS (PODKARPACKIE VOIVODSHIP)**



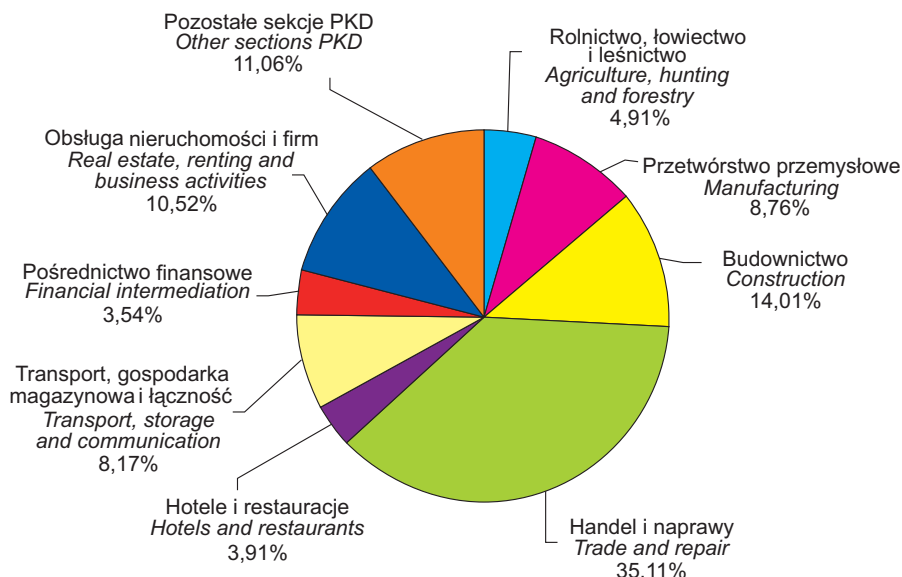
**STRUKTURA PODMIOTÓW GOSPODARKI NARODOWEJ WEDŁUG LICZBY PRACUJĄCYCH
Z TERENU GMIN PRZYGRANICZNYCH (WOJEWÓDZTWO PODKARPACKIE)
STRUCTURE OF ENTITIES OF THE NATIONAL ECONOMY BY NUMBER OF EMPLOYEES
IN BORDER GMINAS (PODKARPACKIE VOIVODSHIP)**



SPÓŁKI HANDLOWE WEDŁUG WYBRANYCH FORM PRAWNYCH Z TERENU GMIN PRZYGRANICZNYCH (WOJEWÓDZTWO PODKARPACKIE)
COMMERCIAL COMPANIES BY SELECTED LEGAL FORM IN BORDER GMINAS (PODKARPACKIE VOIVODSHIP)



OSOBY FIZYCZNE PROWADZĄCE DZIAŁALNOŚĆ GOSPODARCZĄ WEDŁUG WYBRANYCH SEKCJI PKD Z TERENU GMIN PRZYGRANICZNYCH (WOJEWÓDZTWO PODKARPACKIE)
NATURAL PERSONS CONDUCTING ECONOMIC ACTIVITY BY SELECTED SECTIONS PKD IN BORDER GMINAS (PODKARPACKIE VOIVODSHIP)



TABL.8. PODMIOTY GOSPODARKI NARODOWEJ W LUBELSKIM REJESTRZE REGON WEDŁUG SEKTORÓW WŁASNOŚCI I WYBRANYCH FORM PRAWNYCH

Stan w końcu grudnia 2009 r.

ENTITIES OF THE NATIONAL ECONOMY IN THE REGON REGISTER OF LUBELSKIE VOIVODSHIP BY OWNERSHIP SECTORS AND SELECTED LEGAL FORMS

End of December 2009

WYSZCZEGÓLNIENIE SPECIFICATION	Ogółem Grand total	Sektor Sector		Z ogółem Of grand total					
		publiczny public	prywatny private	spółki handlowe commercial companies		spółki cywilne civil partner- ships	spół- dzielnie co-ope- ratives	fundacje stowarzy- szenia i or- ganizacje społeczne founda- tions, asso- ciations, and social organiza- tions	osoby fizyczne prowadzą- ce działal- ność gos- podarczą natural persons conducting economic activity
				razem total	w tym z udziałem kapitału zagranic- znego of which with foreign capital par- ticipation				
LUBELSKIE	156180	5727	150453	8231	1008	9552	1164	5845	120987
Razem gminy przygraniczne Total border gminas	36218	1725	34493	1200	143	1678	398	1613	28332
POWIAT BIALSKI	5781	289	5492	241	51	282	62	283	4426
<i>w tym of which</i>									
Biała Podlaska	792	14	778	26	3	27	5	27	679
Kodeń	135	11	124	7	2	6	6	12	81
Łomazy	219	11	208	10	3	7	4	15	165
Piszczac	323	18	305	11	1	21	6	16	244
Ślawatycze	114	8	106	1	-	5	1	8	86
Sosnówka	99	9	90	1	-	7	3	16	58
Tuczna	110	8	102	1	-	8	3	12	72
Wisznice	271	14	257	9	1	14	6	14	196
POWIAT BIŁGORAJSKI	6823	298	6525	158	11	429	62	267	5443
<i>w tym of which</i>									
Aleksandrów	142	6	136	2	-	4	-	5	122
Józefów m.	248	17	231	2	1	10	2	12	203
Józefów w.	227	4	223	3	1	12	2	16	182
Księżpol	397	20	377	6	1	18	2	17	326
Łukowa	210	9	201	6	-	16	4	7	163
Obsza	133	12	121	2	1	7	4	8	97
Tarnogród m.	279	15	264	6	-	16	8	8	219
Tarnogród w.	139	10	129	1	-	4	-	7	111
POWIAT CHEŁMSKI	3138	200	2938	101	13	78	57	141	2438
Rejowiec Fabryczny m.	229	14	215	8	-	7	2	11	169
Białopole	129	9	120	2	-	4	5	10	86
Chełm	729	33	696	28	4	13	6	16	616
Dorohusk	267	23	244	16	2	6	5	17	193
Dubienka	88	13	75	1	-	2	2	9	59
Kamień	156	9	147	2	-	2	2	6	130
Leśniowice	143	10	133	9	4	5	3	6	105
Rejowiec Fabryczny.....	134	10	124	2	-	8	2	12	91
Rejowiec	241	15	226	5	-	6	6	5	196
Ruda-Huta	142	10	132	6	2	3	3	6	109
Sawin	213	12	201	5	1	5	3	12	168

TABL.8. PODMIOTY GOSPODARKI NARODOWEJ W LUBELSKIM REJESTRZE REGON WEDŁUG SEKTORÓW WŁASNOŚCI I WYBRANYCH FORM PRAWNYCH (cd.)

Stan w końcu grudnia 2009 r.

ENTITIES OF THE NATIONAL ECONOMY IN THE REGON REGISTER OF LUBELSKIE VOIVODSHIP BY OWNERSHIP SECTORS AND SELECTED LEGAL FORMS (cont.)

End of December 2009

WYSZCZEGÓLNIENIE SPECIFICATION	Ogółem Grand total	Sektor Sector		Z ogółem Of grand total					
		publiczny public	prywatny private	spółki handlowe commercial companies		spółki cywilne civil partnerships	spół- dzielnie co-ope- ratives	fundacje stowarzy- szenia i or- ganizacje społeczne founda- tions, asso- ciations and social organiza- tions	osoby fizyczne prowadzą- ce działal- ność gos- podarczą natural persons conducting economic activity
				razem total	w tym z udziałem kapitału zagranic- znego of which with foreign capital par- ticipation				
POWIAT CHEŁMSKI (dok.) (cont.)									
Siedliszcze	234	16	218	8	-	5	4	9	184
Wierzbica	185	9	176	5	-	6	7	12	141
Wojślawice	135	8	127	1	-	2	3	5	107
Zmudz	113	9	104	3	-	4	4	5	84
POWIAT HRUBIESZOWSKI ...	4000	184	3816	74	9	232	50	170	3132
Hrubieszów m.	1992	83	1909	55	6	144	14	43	1583
Dołhobyczów	253	19	234	5	2	8	5	17	185
Horodło	222	16	206	-	-	16	5	11	164
Hrubieszów	421	11	410	1	1	18	5	27	340
Mircze	308	14	294	1	-	12	6	21	241
Trzeszczany	197	9	188	3	-	5	6	10	154
Uchanie	171	9	162	4	-	10	3	16	123
Werbkowie	436	23	413	5	-	19	6	25	342
POWIAT KRASNOSTAWSKI ...	3406	211	3195	91	13	137	47	164	2637
w tym of which									
Krasnystaw m.	1581	88	1493	57	6	86	17	49	1240
Fajstławe	191	12	179	8	3	5	4	12	147
Gorzków	108	9	99	-	-	3	3	5	83
Izbica	359	26	333	4	-	9	2	18	288
Krasnystaw	352	18	334	11	3	10	3	20	280
Kraśniczyn	134	11	123	3	1	4	3	14	77
Łopiennik Górny	136	11	125	-	-	4	4	13	96
Siennica Różana	203	12	191	5	-	6	3	14	159
POWIAT LUBARTOWSKI	5161	236	4925	138	15	292	49	213	4096
w tym of which									
Uścimów	141	11	130	6	2	2	4	11	93
POWIAT ŁĘCZYŃSKI	2890	164	2726	123	10	166	25	135	2201
w tym of which									
Cyców	299	17	282	9	-	12	5	19	231
Ludwin	186	19	167	7	-	9	1	17	127
Milejów	364	28	336	9	2	13	4	18	271
Puchaczów	296	16	280	22	2	14	2	20	209

TABL.8. PODMIOTY GOSPODARKI NARODOWEJ W LUBELSKIM REJESTRZE REGON WEDŁUG SEKTORÓW WŁASNOŚCI I WYBRANYCH FORM PRAWNYCH (cd.)

Stan w końcu grudnia 2009 r.

ENTITIES OF THE NATIONAL ECONOMY IN THE REGON REGISTER OF LUBELSKIE VOIVODSHIP BY OWNERSHIP SECTORS AND SELECTED LEGAL FORMS (cont.)

End of December 2009

WYSZCZEGÓLNIENIE SPECIFICATION	Ogółem Grand total	Sektor Sector		Z ogółem Of grand total					
		publiczny public	prywatny private	spółki handlowe commercial companies		spółki cywilne civil partner- ships	spół- dzielnie co-ope- ratives	fundacje stowarzy- szenia i or- ganizacje społeczne founda- tions, asso- ciations and social organiza- tions	osoby fizyczne prowadzą- ce działal- ność gos- podarczą natural persons conducting economic activity
				razem total	w tym z udziałem kapitału zagrani- cznego of which with foreign capital par- ticipation				
POWIAT PARCZEWSKI	2159	116	2043	69	10	123	32	125	1600
w tym of which									
Dębowa Kłoda	212	9	203	5	1	9	6	15	165
Jabłoń	157	20	137	1	-	3	3	16	97
Milanów	176	16	160	1	-	11	3	19	121
Parczew m.	1059	38	1021	47	8	81	8	28	801
Parczew w.	175	3	172	6	-	7	2	11	145
Podedwórze	89	8	81	1	-	4	2	11	59
Sosnowica	129	10	119	3	1	6	6	13	85
POWIAT ŚWIDNICKI	4968	156	4812	226	39	282	21	175	3946
w tym of which									
Trawniki	372	27	345	16	1	17	1	21	286
POWIAT TOMASZOWSKI	6449	248	6201	173	14	374	46	234	5188
Tomaszów Lubelski m.	3031	68	2963	102	9	225	14	61	2509
Bełzec	168	8	160	6	1	8	1	9	130
Jarczów	166	12	154	3	-	8	2	15	114
Krynice	174	11	163	1	-	9	3	11	131
Lubycza Królewska	346	19	327	19	1	32	7	17	238
Łaszczów	308	19	289	7	-	9	4	9	251
Rachanie	287	15	272	4	-	11	3	10	237
Susiec	439	18	421	4	2	20	-	23	357
Tarnawatka	175	11	164	3	1	4	3	12	139
Telatyn	205	8	197	4	-	9	3	16	146
Tomaszów Lubelski	574	27	547	11	-	25	2	16	483
Tyszowce m.	221	16	205	4	-	11	2	6	175
Tyszowce w.	166	5	161	-	-	1	-	12	143
Ułhówek	189	11	178	5	-	2	2	17	135
POWIAT WŁODAWSKI	2442	148	2294	80	12	101	33	121	1836
Włodawa m.	1277	72	1205	49	7	63	9	38	992
Hanna	131	9	122	5	1	4	3	10	90
Hańsk	161	11	150	7	2	3	4	8	125
Stary Brus	94	7	87	2	-	4	3	11	65
Urszulin	189	14	175	2	-	3	2	18	137
Włodawa	325	12	313	8	2	19	5	13	238
Wola Uhruska	157	14	143	6	-	4	3	16	106
Wyrzyki	108	9	99	1	-	1	4	7	83

TABL.8. PODMIOTY GOSPODARKI NARODOWEJ W LUBELSKIM REJESTRZE REGON WEDŁUG SEKTORÓW WŁASNOŚCI I WYBRANYCH FORM PRAWNYCH (dok.)

Stan w końcu grudnia 2009 r.

ENTITIES OF THE NATIONAL ECONOMY IN THE REGON REGISTER OF LUBELSKIE VOIVODSHIP BY OWNERSHIP SECTORS AND SELECTED LEGAL FORMS (cont.)

End of December 2009

WYSZCZEGÓLNIENIE SPECIFICATION	Ogółem Grand total	Sektor Sector		Z ogółem Of grand total					
		publiczny public	prywatny private	spółki handlowe commercial companies		spółki cywilne civil partnerships	spół- dzielnie co-ope- ratives	fundacje stowarzy- szenia i or- ganizacje społeczne founda- tions, asso- ciations and social organiza- tions	osoby fizyczne prowadzą- ce działal- ność gos- podarczą natural persons conducting economic activity
				razem total	w tym z udziałem kapitału zagranic- znego of which with foreign capital par- ticipation				
POWIAT ZAMOJSKI	5757	226	5531	120	13	198	45	314	4705
w tym of which									
Adamów	282	12	270	8	1	10	1	17	226
Grabowiec	165	17	148	2	-	3	2	21	118
Komarów-Osada	246	12	234	2	1	8	3	22	190
Krasnobród m.	309	18	291	4	-	17	4	11	243
Krasnobród w.	177	5	172	2	1	8	1	12	148
Łabunie	347	10	337	5	1	8	3	13	300
Miączyn	189	13	176	2	-	6	2	21	137
Sitno	383	12	371	2	-	10	2	19	330
Skierbieszów	262	13	249	5	-	4	3	22	208
Stary Zamość	242	8	234	4	1	7	3	13	201
Zamość	1447	24	1423	44	3	55	4	37	1264
MIASTO NA PRAWACH POWIATU: CITY WITH POWIAT STATUS:									
CHEŁM	5583	206	5377	377	43	260	42	175	4309

TABL.9. PODMIOTY GOSPODARKI NARODOWEJ W LUBELSKIM REJESTRZE REGON WEDŁUG FORM PRAWNYCH

Stan w końcu grudnia 2009 r.

ENTITIES OF THE NATIONAL ECONOMY IN THE REGON REGISTER OF LUBELSKIE VOIVODSHIP BY LEGAL FORMS

End of December 2009

WYSZCZEGÓLNIENIE SPECIFICATION	Ogółem Grand total	W tym Of which						stowarzyszenia i organizacje społeczne associations and social organizations
		przedsiębiorstwa państwowe state owned enterprises	spółki companies			spółdzielnie co-operatives	fundacje foundations	
			razem total	w tym of which				
			handlowe commercial	cywilne civil				
LUBELSKIE	156180	9	17916	8231	9552	1164	444	5401
Razem gminy przygraniczne Total border gminas	36218	2	2954	1200	1678	398	40	1573
POWIAT BIALSKI	5781	-	538	241	282	62	9	274
<i>w tym of which</i>								
Biała Podlaska	792	-	53	26	27	5	-	27
Kodeń	135	-	13	7	6	6	-	12
Łomazy	219	-	17	10	7	4	-	15
Piszczac	323	-	33	11	21	6	2	14
Sławatycze	114	-	7	1	5	1	-	8
Sosnówka	99	-	10	1	7	3	1	15
Tuczna	110	-	11	1	8	3	-	12
Wisznice	271	-	24	9	14	6	-	14
POWIAT BIŁGORAJSKI	6823	-	600	158	429	62	10	257
<i>w tym of which</i>								
Aleksandrów	142	-	7	2	4	-	-	5
Józefów m.	248	-	13	2	10	2	-	12
Józefów w.	227	-	16	3	12	2	-	16
Księżpol	397	-	26	6	18	2	-	17
Łukowa	210	-	23	6	16	4	1	6
Obsza	133	-	10	2	7	4	-	8
Tarnogród m.	279	-	23	6	16	8	1	7
Tarnogród w.	139	-	5	1	4	-	-	7
POWIAT CHEŁMSKI	3138	-	186	101	78	57	3	138
Rejowiec Fabryczny m.	229	-	15	8	7	2	1	10
Białopole	129	-	6	2	4	5	-	10
Chełm	729	-	41	28	13	6	1	15
Dorohusk	267	-	23	16	6	5	-	17
Dubienka	88	-	4	1	2	2	-	9
Kamień	156	-	4	2	2	2	-	6
Leśniowice	143	-	14	9	5	3	-	6
Rejowiec Fabryczny	134	-	10	2	8	2	-	12
Rejowiec	241	-	11	5	6	6	-	5
Ruda-Huta	142	-	9	6	3	3	-	6
Sawin	213	-	12	5	5	3	-	12
Siedliszcze	234	-	13	8	5	4	-	9

TABL.9. PODMIOTY GOSPODARKI NARODOWEJ W LUBELSKIM REJESTRZE REGON WEDŁUG FORM PRAWNYCH (cd.)

Stan w końcu grudnia 2009 r.

ENTITIES OF THE NATIONAL ECONOMY IN THE REGON REGISTER OF LUBELSKIE VOIVODSHIP

BY LEGAL FORMS (cont.)

End of December 2009

WYSZCZEGÓLNIENIE SPECIFICATION	Ogółem Grand total	przedsiębiorstwa państwowe state owned enterprises	W tym Of which					spółdzielnie co-operatives	fundacje foundations	stowarzyszenia i organizacje społeczne associations and social organizations	
			spółki companies			razem total	w tym of which				
			handlowe commercial	cywilne civil	handlowe commercial		cywilne civil				
POWIAT CHEŁMSKI (dok.) (cont.)											
Wierzbica	185	-	11	5	6	7	-	12			
Wojślawice	135	-	5	1	2	3	-	5			
Żmudź	113	-	8	3	4	4	1	4			
POWIAT HRUBIESZOWSKI .	4000	-	315	74	232	50	5	165			
Hrubieszów m.	1992	-	203	55	144	14	2	41			
Dołhobyczów	253	-	15	5	8	5	-	17			
Horodło	222	-	17	-	16	5	-	11			
Hrubieszów	421	-	20	1	18	5	1	26			
Mircze	308	-	13	1	12	6	-	21			
Trzeszczany	197	-	8	3	5	6	1	9			
Uchanie	171	-	15	4	10	3	-	16			
Werbkowice	436	-	24	5	19	6	1	24			
POWIAT KRASNOSTAWSKI	3406	-	229	91	137	47	3	161			
w tym of which											
Krasnystaw m.	1581	-	144	57	86	17	3	46			
Fajstławice	191	-	13	8	5	4	-	12			
Gorzków	108	-	3	-	3	3	-	5			
Izbica	359	-	13	4	9	2	-	18			
Krasnystaw	352	-	21	11	10	3	-	20			
Kraśniczyn	134	-	7	3	4	3	-	14			
Łopiennik Górny	136	-	4	-	4	4	-	13			
Siennica Różana	203	-	11	5	6	3	-	14			
POWIAT LUBARTOWSKI	5161	-	438	138	292	49	6	207			
w tym of which											
Uścimów	141	-	9	6	2	4	-	11			
POWIAT ŁĘCZYŃSKI	2890	-	293	123	166	25	2	133			
w tym of which											
Cyców	299	-	21	9	12	5	1	18			
Ludwin	186	-	17	7	9	1	-	17			
Milejów	364	-	24	9	13	4	-	18			
Puchaczów	296	-	36	22	14	2	-	20			

TABL.9. PODMIOTY GOSPODARKI NARODOWEJ W LUBELSKIM REJESTRZE REGON WEDŁUG FORM PRAWNYCH (cd.)

Stan w końcu grudnia 2009 r.

ENTITIES OF THE NATIONAL ECONOMY IN THE REGON REGISTER OF LUBELSKIE VOIVODSHIP

BY LEGAL FORMS (cont.)

End of December 2009

WYSZCZEGÓLNIENIE SPECIFICATION	Ogółem Grand total	W tym Of which						stowarzysze- nia i orga- nizacje społeczne associations and social organizations
		przedsię- biorstwa państwowe state owned enterprises	spółki companies			spółdzielnie co-opera- tives	fundacje foundations	
			razem total	w tym of which	handlowe commercial			
POWIAT PARCZEWSKI	2159	-	200	69	123	32	3	122
w tym of which								
Dębowa Kłoda	212	-	15	5	9	6	1	14
Jabłoń	157	-	6	1	3	3	-	16
Milanów	176	-	13	1	11	3	-	19
Parczew m.	1059	-	128	47	81	8	1	27
Parczew w.	175	-	13	6	7	2	-	11
Podędwórze	89	-	7	1	4	2	-	11
Sosnowica	129	-	11	3	6	6	-	13
POWIAT ŚWIDNICKI	4968	-	508	226	282	21	11	164
w tym of which								
Trawniki	372	-	33	16	17	1	-	21
POWIAT TOMASZOWSKI	6449	1	557	173	374	46	2	232
Tomaszów Lubelski m.	3031	-	327	102	225	14	1	60
Bełzec	168	-	14	6	8	1	-	9
Jarczów	166	-	12	3	8	2	-	15
Krynice	174	-	10	1	9	3	-	11
Lubycza Królewska	346	1	52	19	32	7	1	16
Łaszczów	308	-	16	7	9	4	-	9
Rachanie	287	-	15	4	11	3	-	10
Susiec	439	-	28	4	20	-	-	23
Tarnawatka	175	-	7	3	4	3	-	12
Telatyn	205	-	14	4	9	3	-	16
Tomaszów Lubelski	574	-	36	11	25	2	-	16
Tyszowce m.	221	-	17	4	11	2	-	6
Tyszowce w.	166	-	1	-	1	-	-	12
Ulhówek	189	-	8	5	2	2	-	17
POWIAT WŁODAWSKI	2442	1	193	80	101	33	4	117
Włodawa m.	1277	1	114	49	63	9	2	36
Hanna	131	-	11	5	4	3	-	10
Hańsk	161	-	11	7	3	4	1	7
Stary Brus	94	-	7	2	4	3	-	11
Urszulin	189	-	6	2	3	2	-	18
Włodawa	325	-	29	8	19	5	-	13
Wola Uhruska	157	-	13	6	4	3	1	15
Wryki	108	-	2	1	1	4	-	7

TABL.9. PODMIOTY GOSPODARKI NARODOWEJ W LUBELSKIM REJESTRZE REGON WEDŁUG FORM PRAWNYCH (dok.)

Stan w końcu grudnia 2009 r.

ENTITIES OF THE NATIONAL ECONOMY IN THE REGON REGISTER OF LUBELSKIE VOIVODSHIP

BY LEGAL FORMS (cont.)

End of December 2009

WYSZCZEGÓLNIENIE SPECIFICATION	Ogółem Grand total	przedsiębiorstwa państwowe state owned enterprises	W tym Of which					spółdzielnie co-operatives	fundacje foundations	stowarzyszenia i organizacje społeczne associations and social organizations	
			spółki companies			razem total	w tym of which				
			handlowe commercial	cywilne civil							
POWIAT ZAMOJSKI	5757	-	331	120	198	45	3	311			
w tym of which											
Adamów	282	-	19	8	10	1	-	17			
Grabowiec	165	-	5	2	3	2	-	21			
Komarów-Osada	246	-	10	2	8	3	1	21			
Krasnobród m.	309	-	23	4	17	4	-	11			
Krasnobród w.	177	-	10	2	8	1	-	12			
Łabunie	347	-	13	5	8	3	-	13			
Miączyn	189	-	9	2	6	2	-	21			
Sitno	383	-	14	2	10	2	-	19			
Skierbieszów	262	-	10	5	4	3	1	21			
Stary Zamość	242	-	12	4	7	3	-	13			
Zamość	1447	-	101	44	55	4	-	37			
MIASTO NA PRAWACH POWIATU: CITY WITH POWIAT STATUS: CHEŁM	5583	-	637	377	260	42	13	162			

TABL. 10. PODMIOTY GOSPODARKI NARODOWEJ W LUBELSKIM REJESTRZE REGON WEDŁUG WYBRANYCH SEKCJI PKD (POLSKA KLASYFIKACJA DZIAŁALNOŚCI)

Stan w końcu grudnia 2009 r.

ENTITIES OF THE NATIONAL ECONOMY IN THE REGON REGISTER OF LUBELSKIE VOIVODSHIP
BY SELECTED SECTIONS OF THE POLISH CLASSIFICATION OF ACTIVITIES (PKD)

End of December 2009

WYSZCZEGÓLNIENIE SPECIFICATION	Ogółem Grand total	W tym Of which								
		rolnictwo, łowiectwo i leśnictwo agriculture, hunting and forestry	przemysł industry		budo- wnictwo construc- tion	handel i naprawy trade and repair	hotele i restau- racje hotels and restaurants	transport, gospodar- ka maga- zynowa i łączność transport, storage and com- munication	pośre- dnictwo financial interme- diation	obsługa nierucho- mości i firm real estate, renting and business activities
			razem total	w tym przetwór- stwo prze- mysłowe of which manufac- turing						
LUBELSKIE	156180	4397	13379	12937	17211	50775	4273	11647	5668	19357
Razem gminy przy- graniczne										
<i>Total border gminas</i>	36218	1736	3146	3010	4145	12122	1018	2525	1176	3299
POWIAT BIALSKI	5781	432	447	424	751	1718	126	502	189	485
<i>w tym of which</i>										
Biała Podlaska	792	54	71	66	102	239	14	81	31	84
Kodeń	135	17	10	10	10	41	3	2	-	12
Łomazy	219	19	19	19	34	60	4	14	6	15
Piszczac	323	26	23	20	38	102	10	24	7	31
Sławatycze	114	11	6	6	16	34	10	3	5	5
Sosnowka	99	16	14	14	15	12	-	2	3	1
Tuczna	110	19	12	12	11	23	1	9	6	4
Wisznice	271	20	26	24	27	93	5	15	7	16
POWIAT BIŁGORAJSKI	6823	263	870	847	835	2317	135	439	202	554
<i>w tym of which</i>										
Aleksandrów	142	13	14	14	39	39	1	9	3	4
Józefów m.	248	15	28	24	28	86	7	11	7	17
Józefów w.	227	32	23	22	25	65	4	29	7	7
Księżpol	397	10	84	83	50	120	6	36	10	22
Łukowa	210	15	36	35	13	70	1	28	6	9
Obsza	133	20	11	10	14	46	2	3	6	7
Tarnogród m.	279	2	22	22	37	106	6	8	10	22
Tarnogród w.	139	12	21	21	29	27	1	15	2	8
POWIAT CHEŁMSKI	3138	194	291	277	440	976	79	217	118	225
Rejowiec Fabryczny m.	229	1	25	23	25	62	5	7	8	43
Białopole	129	26	5	4	9	29	3	6	7	5
Chełm	729	25	60	59	127	270	14	61	27	46
Dorohusk	267	13	19	16	33	97	11	10	8	16
Dubienka	88	8	5	4	8	22	1	1	2	10
Kamień	156	3	20	20	32	41	7	12	6	11
Leśniowice	143	13	18	17	16	44	3	10	7	7
Rejowiec Fabryczny ..	134	4	20	20	11	35	2	14	1	15
Rejowiec	241	11	24	24	25	76	6	22	6	27
Ruda-Huta	142	16	21	20	23	33	5	11	2	5

TABL. 10. PODMIOTY GOSPODARKI NARODOWEJ W LUBELSKIM REJESTRZE REGON WEDŁUG WYBRANYCH SEKCJI PKD (POLSKA KLASYFIKACJA DZIAŁALNOŚCI) (cd.)

Stan w końcu grudnia 2009 r.

ENTITIES OF THE NATIONAL ECONOMY IN THE REGON REGISTER OF LUBELSKIE VOIVODSHIP BY SELECTED SECTIONS OF THE POLISH CLASSIFICATION OF ACTIVITIES (PKD) (cont.)

End of December 2009

WYSZCZEGÓLNIENIE SPECIFICATION	Ogółem Grand total	W tym Of which								
		rolnictwo, łowiectwo i leśnictwo agriculture, hunting and forestry	przemysł industry		budo- wnictwo construc- tion	handel i naprawy trade and repair	hotele i restau- racje hotels and restaurants	transport, gospodar- ka maga- zynowa i łączność transport, storage and com- munication	pośre- dnictwo finansowe financial interme- diation	obsługa nierucho- mości i firm real estate, renting and business activities
			razem total	w tym przetwór- stwo prze- mysłowe of which manufac- turing						
POWIAT CHEŁMSKI (dok.) (cont.)										
Sawin	213	21	25	22	30	60	3	13	15	10
Siedliszcze	234	8	9	9	45	68	11	26	12	13
Wierzbica	185	14	17	17	30	53	5	14	9	9
Wojstawice	135	11	16	15	15	48	3	6	3	4
Zmudź	113	20	7	7	11	38	-	4	5	4
POWIAT HRUBIESZOWSKI ..	4000	226	306	292	417	1480	98	287	132	303
Hrubieszów m.	1992	23	137	133	178	840	63	148	72	193
Dołhobyczów	253	30	19	19	39	73	4	6	5	12
Horodło	222	32	10	8	23	71	5	17	4	14
Hrubieszów	421	55	36	35	49	128	7	38	15	16
Mircze	308	33	17	15	43	104	6	27	7	14
Trzeszczany	197	10	16	15	29	59	5	16	5	21
Uchanie	171	16	27	26	16	48	1	10	8	4
Werbkowice	436	27	44	41	40	157	7	25	16	29
POWIAT KRASNOSTAWSKI	3406	107	239	227	357	1158	79	260	106	322
w tym of which										
Krasnystaw m.	1581	16	111	108	127	570	49	71	62	201
Fajstławice	191	6	20	20	41	49	2	9	5	15
Gorzków	108	7	4	4	5	44	1	11	6	5
Izbica	359	23	27	26	39	140	3	37	8	15
Krasnystaw	352	12	30	28	58	91	8	48	11	28
Kraśniczyn	134	8	5	5	7	37	1	7	3	11
Łopiennik Górny	136	11	6	3	13	36	4	15	4	9
Siennica Różana	203	12	15	13	32	66	4	23	1	11
POWIAT LUBARTOWSKI	5161	176	536	502	790	1666	151	284	144	482
w tym of which										
Uścimów	141	13	13	10	22	36	3	5	-	11
POWIAT ŁĘCZYŃSKI	2890	94	261	243	332	940	88	181	113	266
w tym of which										
Cyców	299	21	31	29	47	102	7	11	9	11
Ludwin	186	2	22	21	33	49	6	8	5	8
Milejów	364	17	22	22	30	111	9	28	9	50
Puchaczów	296	16	37	32	39	86	6	25	6	18

TABL. 10. PODMIOTY GOSPODARKI NARODOWEJ W LUBELSKIM REJESTRZE REGON WEDŁUG WYBRANYCH SEKCJI PKD (POLSKA KLASYFIKACJA DZIAŁALNOŚCI) (cd.)

Stan w końcu grudnia 2009 r.

ENTITIES OF THE NATIONAL ECONOMY IN THE REGON REGISTER OF LUBELSKIE VOIVODSHIP BY SELECTED SECTIONS OF THE POLISH CLASSIFICATION OF ACTIVITIES (PKD) (cont.)

End of December 2009

WYSZCZEGÓLNIENIE SPECIFICATION	Ogółem Grand total	W tym Of which								
		rolnictwo, łowiectwo i leśnictwo agriculture, hunting and forestry	przemysł industry		budo- wnictwo construc- tion	handel i naprawy trade and repair	hotele i restau- racje hotels and restaurants	transport, gospodar- ka maga- zynowa i łączność transport, storage and com- munication	pośre- dnictwo finansowe financial interme- diation	obsługa nierucho- mości i firm real estate, renting and business activities
			razem total	w tym przetwór- stwo prze- mysłowe of which manufac- turing						
POWIAT										
PARCZEWSKI	2159	126	222	214	247	690	64	101	43	184
<i>w tym of which</i>										
Dębowa Kłoda	212	24	26	26	21	65	11	14	2	13
Jabłoń	157	15	17	16	10	33	5	7	4	9
Milanów	176	14	22	22	28	45	4	8	1	7
Parczew m.	1059	27	99	96	107	373	31	51	28	123
Parczew w.	175	11	28	26	25	53	5	11	5	9
Podedwórze	89	10	6	5	14	23	2	1	1	7
Sosnowica	129	17	11	11	11	42	3	4	-	9
POWIAT ŚWIDNICKI .	4968	74	530	513	543	1578	156	307	208	670
<i>w tym of which</i>										
Trawniki	372	4	25	22	71	129	9	36	10	19
POWIAT										
TOMASZOWSKI	6449	269	560	528	717	2450	162	393	198	548
Tomaszów Lubelski m.	3031	26	258	256	298	1232	86	178	92	362
Bełżec	168	8	17	17	34	55	3	12	1	8
Jarczów	166	18	15	10	20	44	2	14	2	5
Krynice	174	8	14	14	15	62	7	17	9	6
Lubycza Królewska	346	40	28	24	48	110	9	15	11	25
Łaszczów	308	11	27	26	27	124	10	22	9	20
Rachanie	287	12	21	19	26	119	5	22	14	20
Susiec	439	47	50	49	76	130	12	19	9	20
Tarnawatka	175	9	17	14	22	68	1	9	4	14
Telatyn	205	24	11	6	12	63	5	15	7	19
Tomaszów Lubelski ..	574	23	62	56	77	229	13	36	22	24
Tyszowce m.	221	6	18	17	15	98	4	10	5	13
Tyszowce w.	166	16	9	8	26	60	3	10	9	4
Ulhówek	189	21	13	12	21	56	2	14	4	8
POWIAT										
WŁODAWSKI	2442	132	207	198	296	711	108	111	56	303
Włodawa m.	1277	11	86	85	148	410	55	55	39	196
Hanna	131	14	14	13	13	42	3	7	3	9
Hańsk	161	22	17	16	32	37	6	9	6	8
Stary Brus	94	25	10	10	8	13	2	4	1	8

TABL. 10. PODMIOTY GOSPODARKI NARODOWEJ W LUBELSKIM REJESTRZE REGON WEDŁUG WYBRANYCH SEKCJI PKD (POLSKA KLASYFIKACJA DZIAŁALNOŚCI) (dok.)

Stan w końcu grudnia 2009 r.

ENTITIES OF THE NATIONAL ECONOMY IN THE REGON REGISTER OF LUBELSKIE VOIVODSHIP BY SELECTED SECTIONS OF THE POLISH CLASSIFICATION OF ACTIVITIES (PKD) (cont.)

End of December 2009

WYSZCZEGÓLNIENIE SPECIFICATION	Ogółem Grand total	W tym Of which								
		rolnictwo, łowiectwo i leśnictwo agriculture, hunting and forestry	przemysł industry		budo- wnictwo construc- tion	handel i naprawy trade and repair	hotele i restau- racje hotels and restaurants	transport, gospodar- ka maga- zynowa i łączność transport, storage and com- munication	pośre- dnictwo finansowe financial interme- diation	obsługa nierucho- mości i firm real estate, renting and business activities
			razem total	w tym przetwórstwo przemysłowe of which manufac- turing						
POWIAT WŁODA- WSKI (dok.) (cont.)										
Urszulín	189	12	11	9	16	65	6	8	2	16
Włodawa	325	25	31	28	44	79	32	20	3	45
Wola Uhruska	157	8	21	20	26	36	4	4	1	14
Wryki	108	15	17	17	9	29	-	4	1	7
POWIAT ZAMOJSKI ..	5757	355	596	574	654	1953	197	449	171	339
w tym of which										
Adamów	282	17	54	53	36	97	7	16	9	6
Grabowiec	165	8	8	7	15	58	3	10	8	7
Komarów-Osada	246	17	9	9	27	93	5	13	14	9
Krasnobród m.	309	11	31	31	39	79	53	10	2	12
Krasnobród w.	177	16	32	31	31	47	2	15	2	9
Łabunie	347	39	24	24	36	136	2	33	13	16
Miączyn	189	12	5	5	24	67	2	18	9	6
Sitno	383	23	36	33	57	119	7	47	15	22
Skierbieszów	262	19	20	20	28	117	5	12	5	7
Stary Zamość	242	16	17	17	30	83	3	27	7	8
Zamość	1447	99	167	166	174	467	36	139	45	103
MIASTO NA PRA- WACH POWIATU: CITY WITH POWIAT STATUS:										
CHEŁM	5583	51	382	372	510	1799	198	458	247	862

TABL.11. PODMIOTY GOSPODARKI NARODOWEJ W LUBELSKIM REJESTRZE REGON WEDŁUG WYBRANYCH FORM PRAWNYCH

Stan w końcu grudnia 2009 r.

ENTITIES OF THE NATIONAL ECONOMY IN THE REGON REGISTER OF LUBELSKIE VOIVODSHIP

BY SELECTED LEGAL FORMS

End of December 2009

WYSZCZEGÓLNIENIE SPECIFICATION	Ogółem Grand total	Osoby prawne oraz jednostki organizacyjne niemające osobowości prawnej Legal persons and organizational entities without legal personality			Osoby fizyczne prowadzące działalność gospodarczą Natural persons conducting economic activity
		razem total	sektor publiczny public sector	sektor prywatny private sector	
LUBELSKIE	156180	35193	5727	29466	120987
Razem gminy przygraniczne <i>Total border gminas</i>	36218	7886	1725	6161	28332
POWIAT BIALSKI	5781	1355	289	1066	4426
<i>w tym of which</i>					
Biała Podlaska	792	113	14	99	679
Kodeń	135	54	11	43	81
Łomazy	219	54	11	43	165
Piszczac	323	79	18	61	244
Stawiatycze	114	28	8	20	86
Sosnówka	99	41	9	32	58
Tuczna	110	38	8	30	72
Wisznice	271	75	14	61	196
POWIAT BIŁGORAJSKI	6823	1380	298	1082	5443
<i>w tym of which</i>					
Aleksandrów	142	20	6	14	122
Józefów m.	248	45	17	28	203
Józefów w.	227	45	4	41	182
Księżpol	397	71	20	51	326
Łukowa	210	47	9	38	163
Obsza	133	36	12	24	97
Tarnogród m.	279	60	15	45	219
Tarnogród w.	139	28	10	18	111
POWIAT CHEŁMSKI	3138	700	200	500	2438
Rejowiec Fabryczny m.	229	60	14	46	169
Białopole	129	43	9	34	86
Chełm	729	113	33	80	616
Dorohusk	267	74	23	51	193
Dubienka	88	29	13	16	59
Kamień	156	26	9	17	130
Leśniowice	143	38	10	28	105
Rejowiec Fabryczny.....	134	43	10	33	91
Rejowiec	241	45	15	30	196
Ruda-Huta	142	33	10	23	109
Sawin	213	45	12	33	168

TABL.11. PODMIOTY GOSPODARKI NARODOWEJ W LUBELSKIM REJESTRZE REGON WEDŁUG WYBRANYCH FORM PRAWNYCH (cd.)

Stan w końcu grudnia 2009 r.

ENTITIES OF THE NATIONAL ECONOMY IN THE REGON REGISTER OF LUBELSKIE VOIVODSHIP

BY SELECTED LEGAL FORMS (cont.)

End of December 2009

WYSZCZEGÓLNIENIE SPECIFICATION	Ogółem Grand total	Osoby prawne oraz jednostki organizacyjne niemające osobowości prawnej Legal persons and organizational entities without legal personality			Osoby fizyczne prowadzące działalność gospodarczą Natural persons conducting economic activity
		razem total	sektor publiczny public sector	sektor prywatny private sector	
POWIAT CHEŁMSKI (dok.) (cont.)					
Siedliszcze	234	50	16	34	184
Wierzbica	185	44	9	35	141
Wojślawice	135	28	8	20	107
Żmudź	113	29	9	20	84
POWIAT HRUBIESZOWSKI	4000	868	184	684	3132
Hrubieszów m.	1992	409	83	326	1583
Dołhobyczów	253	68	19	49	185
Horodło	222	58	16	42	164
Hrubieszów	421	81	11	70	340
Mircze	308	67	14	53	241
Trzeszczany	197	43	9	34	154
Uchanie	171	48	9	39	123
Werbkowice	436	94	23	71	342
POWIAT KRASNOSTAWSKI	3406	769	211	558	2637
w tym of which					
Krasnystaw m.	1581	341	88	253	1240
Fajstówice	191	44	12	32	147
Gorzków	108	25	9	16	83
Izbica	359	71	26	45	288
Krasnystaw	352	72	18	54	280
Kraśniczyn	134	57	11	46	77
Łopiennik Górny	136	40	11	29	96
Siennica Różana	203	44	12	32	159
POWIAT LUBARTOWSKI	5161	1065	236	829	4096
w tym of which					
Uścimów	141	48	11	37	93
POWIAT ŁĘCZYŃSKI	2890	689	164	525	2201
w tym of which					
Cyców	299	68	17	51	231
Ludwin	186	59	19	40	127
Milejów	364	93	28	65	271
Puchaczów	296	87	16	71	209

TABL.11. PODMIOTY GOSPODARKI NARODOWEJ W LUBELSKIM REJESTRZE REGON WEDŁUG WYBRANYCH FORM PRAWNYCH (cd.)

Stan w końcu grudnia 2009 r.

ENTITIES OF THE NATIONAL ECONOMY IN THE REGON REGISTER OF LUBELSKIE VOIVODSHIP

BY SELECTED LEGAL FORMS (cont.)

End of December 2009

WYSZCZEGÓLNIENIE SPECIFICATION	Ogółem Grand total	Osoby prawne oraz jednostki organizacyjne niemające osobowości prawnej Legal persons and organizational entities without legal personality			Osoby fizyczne prowadzące działalność gospodarczą Natural persons conducting economic activity
		razem total	sektor publiczny public sector	sektor prywatny private sector	
POWIAT PARCZEWSKI	2159	559	116	443	1600
w tym of which					
Dębowa Kłoda	212	47	9	38	165
Jabłoń	157	60	20	40	97
Milanów	176	55	16	39	121
Parczew m.	1059	258	38	220	801
Parczew w.	175	30	3	27	145
Podedwórze	89	30	8	22	59
Sosnowica	129	44	10	34	85
POWIAT ŚWIDNICKI	4968	1022	156	866	3946
w tym of which					
Trawniki	372	86	27	59	286
POWIAT TOMASZOWSKI	6449	1261	248	1013	5188
Tomaszów Lubelski m.	3031	522	68	454	2509
Bełżec	168	38	8	30	130
Jarczów	166	52	12	40	114
Krynice	174	43	11	32	131
Lubycza Królewska	346	108	19	89	238
Łaszczów	308	57	19	38	251
Rachanie	287	50	15	35	237
Susiec	439	82	18	64	357
Tarnawatka	175	36	11	25	139
Telatyn	205	59	8	51	146
Tomaszów Lubelski	574	91	27	64	483
Tyszowce m.	221	46	16	30	175
Tyszowce w.	166	23	5	18	143
Ulhówek	189	54	11	43	135
POWIAT WŁODAWSKI	2442	606	148	458	1836
Włodawa m.	1277	285	72	213	992
Hanna	131	41	9	32	90
Hańsk	161	36	11	25	125
Stary Brus	94	29	7	22	65
Urszulin	189	52	14	38	137
Włodawa	325	87	12	75	238
Wola Uhruska	157	51	14	37	106
Wryki	108	25	9	16	83

TABL.11. PODMIOTY GOSPODARKI NARODOWEJ W LUBELSKIM REJESTRZE REGON WEDŁUG WYBRANYCH FORM PRAWNYCH (dok.)

Stan w końcu grudnia 2009 r.

ENTITIES OF THE NATIONAL ECONOMY IN THE REGON REGISTER OF LUBELSKIE VOIVODSHIP

BY SELECTED LEGAL FORMS (cont.)

End of December 2009

WYSZCZEGÓLNIENIE SPECIFICATION	Ogółem Grand total	Osoby prawne oraz jednostki organizacyjne niemające osobowości prawnej Legal persons and organizational entities without legal personality			Osoby fizyczne prowadzące działalność gospodarczą Natural persons conducting economic activity
		razem total	sektor publiczny public sector	sektor prywatny private sector	
POWIAT ZAMOJSKI	5757	1052	226	826	4705
w tym <i>of which</i>					
Adamów	282	56	12	44	226
Grabowiec	165	47	17	30	118
Komarów-Osada	246	56	12	44	190
Krasnobród m.	309	66	18	48	243
Krasnobród w.	177	29	5	24	148
Łabunie	347	47	10	37	300
Miączyn	189	52	13	39	137
Sitno	383	53	12	41	330
Skierbieszów	262	54	13	41	208
Stary Zamość	242	41	8	33	201
Zamość	1447	183	24	159	1264
MIASTO NA PRAWACH POWIATU: CITY WITH POWIAT STATUS:					
CHEŁM	5583	1274	206	1068	4309

TABL.12. PODMIOTY GOSPODARKI NARODOWEJ W LUBELSKIM REJESTRZE REGON WEDŁUG LICZBY PRACUJĄCYCH

Stan w końcu grudnia 2009 r.

 ENTITIES OF THE NATIONAL ECONOMY IN THE REGON REGISTER OF LUBELSKIE VOIVODSHIP
 BY NUMBER OF EMPLOYED PERSONS
 End of December 2009

WYSZCZEGÓLNIENIE SPECIFICATION	Ogółem Total						Sektor publiczny Public sector					
	razem total	0-9	10-49	50-249	250- 999	1000 i więcej and more	razem total	0-9	10-49	50-249	250- 999	1000 i więcej and more
LUBELSKIE	156180	148347	6522	1151	126	34	5727	2608	2501	538	56	24
Razem gminy przygraniczne.....	36218	34242	1715	237	21	3	1725	775	808	131	9	2
<i>Total border gminas</i>												
POWIAT BIALSKI	5781	5454	289	36	2	-	289	131	144	14	-	-
<i>w tym of which</i>												
Biała Podlaska	792	756	34	2	-	-	14	-	13	1	-	-
Kodeń	135	125	9	1	-	-	11	4	7	-	-	-
Łomazy	219	211	7	1	-	-	11	6	5	-	-	-
Piszczac	323	311	12	-	-	-	18	9	9	-	-	-
Sławatycze	114	108	6	-	-	-	8	4	4	-	-	-
Sosnówka	99	92	7	-	-	-	9	6	3	-	-	-
Tuczna	110	102	8	-	-	-	8	4	4	-	-	-
Wisznice	271	253	18	-	-	-	14	4	10	-	-	-
POWIAT BIŁGORAJSKI	6823	6412	357	48	6	-	298	139	138	20	1	-
<i>w tym of which</i>												
Aleksandrów	142	134	8	-	-	-	6	3	3	-	-	-
Józefów m.	248	231	14	3	-	-	17	7	8	2	-	-
Józefów w.	227	219	8	-	-	-	4	-	4	-	-	-
Księżpol	397	371	24	2	-	-	20	11	8	1	-	-
Łukowa	210	193	14	2	1	-	9	4	5	-	-	-
Obsza	133	125	8	-	-	-	12	7	5	-	-	-
Tarnogród m.	279	262	15	2	-	-	15	9	5	1	-	-
Tarnogród w.	139	132	7	-	-	-	10	4	6	-	-	-
POWIAT CHEŁMSKI	3138	2955	176	7	-	-	200	90	107	3	-	-
Rejowiec Fabryczny m. .	229	217	10	2	-	-	14	6	8	-	-	-
Białopole	129	120	8	1	-	-	9	4	4	1	-	-
Chełm	729	692	36	1	-	-	33	17	15	1	-	-
Dorohusk	267	247	19	1	-	-	23	9	14	-	-	-
Dubienka	88	81	7	-	-	-	13	7	6	-	-	-
Kamień	156	148	8	-	-	-	9	3	6	-	-	-
Leśniowice	143	134	8	1	-	-	10	4	6	-	-	-
Rejowiec Fabryczny.....	134	125	9	-	-	-	10	4	6	-	-	-
Rejowiec	241	226	15	-	-	-	15	7	8	-	-	-
Ruda-Huta	142	135	7	-	-	-	10	6	4	-	-	-
Sawin	213	203	10	-	-	-	12	6	6	-	-	-

TABL.12. PODMIOTY GOSPODARKI NARODOWEJ W LUBELSKIM REJESTRZE REGON WEDŁUG LICZBY PRACUJĄCYCH (cd.)

Stan w końcu grudnia 2009 r.

ENTITIES OF THE NATIONAL ECONOMY IN THE REGON REGISTER OF LUBELSKIE VOIVODSHIP BY NUMBER OF EMPLOYED PERSONS (cont.)

End of December 2009

WYSZCZEGÓLNIENIE SPECIFICATION	Ogółem Total						Sektor publiczny Public sector					
	razem total	0-9	10-49	50-249	250- 999	1000 i więcej and more	razem total	0-9	10-49	50-249	250- 999	1000 i więcej and more
POWIAT CHEŁMSKI (dok.) (cont.)												
Siedliszcze	234	214	20	-	-	-	16	4	12	-	-	-
Wierzbica	185	177	7	1	-	-	9	5	3	1	-	-
Wojślawice	135	128	7	-	-	-	8	3	5	-	-	-
Żmudź	113	108	5	-	-	-	9	5	4	-	-	-
POWIAT HRUBIESZOWSKI	4000	3786	192	20	2	-	184	66	103	13	2	-
Hrubieszów m.	1992	1903	72	15	2	-	83	30	40	11	2	-
Dołhobyczów	253	239	13	1	-	-	19	9	9	1	-	-
Horodło	222	210	12	-	-	-	16	7	9	-	-	-
Hrubieszów	421	396	25	-	-	-	11	-	11	-	-	-
Mircze	308	289	18	1	-	-	14	8	6	-	-	-
Trzuszczany	197	186	11	-	-	-	9	2	7	-	-	-
Uchanie	171	158	10	3	-	-	9	4	4	1	-	-
Werbkowice	436	405	31	-	-	-	23	6	17	-	-	-
POWIAT KRASNOSTAWSKI	3406	3195	182	25	4	-	211	86	108	15	2	-
w tym of which												
Krasnystaw m.	1581	1469	91	17	4	-	88	32	42	12	2	-
Fajstławice	191	181	10	-	-	-	12	5	7	-	-	-
Gorzków	108	102	6	-	-	-	9	4	5	-	-	-
Izbica	359	342	15	2	-	-	26	14	11	1	-	-
Krasnystaw	352	334	17	1	-	-	18	4	14	-	-	-
Kraśniczyn	134	126	6	2	-	-	11	5	4	2	-	-
Łopiennik Górny	136	125	11	-	-	-	11	4	7	-	-	-
Siennica Różana	203	192	9	2	-	-	12	4	8	-	-	-
POWIAT LUBARTOWSKI	5161	4901	222	34	4	-	236	111	108	16	1	-
w tym of which												
Uścimów	141	133	8	-	-	-	11	5	6	-	-	-
POWIAT ŁĘCZYŃSKI ...	2890	2736	129	21	2	2	164	87	63	13	-	1
w tym of which												
Cyców	299	284	14	1	-	-	17	11	6	-	-	-
Ludwin	186	174	9	3	-	-	19	12	6	1	-	-
Milejów	364	341	21	1	1	-	28	15	12	1	-	-
Puchaczów	296	272	17	5	-	2	16	5	8	2	-	1

TABL.12. PODMIOTY GOSPODARKI NARODOWEJ W LUBELSKIM REJESTRZE REGON WEDŁUG LICZBY PRACUJĄCYCH (cd.)

Stan w końcu grudnia 2009 r.

ENTITIES OF THE NATIONAL ECONOMY IN THE REGON REGISTER OF LUBELSKIE VOIVODSHIP BY NUMBER OF EMPLOYED PERSONS (cont.)

End of December 2009

WYSZCZEGÓLNIENIE SPECIFICATION	Ogółem Total						Sektor publiczny Public sector					
	razem total	0-9	10-49	50-249	250- 999	1000 i więcej and more	razem total	0-9	10-49	50-249	250- 999	1000 i więcej and more
POWIAT PARCZEWSKI	2159	2030	111	17	1	-	116	55	50	10	1	-
<i>w tym of which</i>												
Dębowa Kłoda	212	201	10	1	-	-	9	4	5	-	-	-
Jabłoń	157	143	12	2	-	-	20	9	9	2	-	-
Milanów	176	166	10	-	-	-	16	8	8	-	-	-
Parczew m.	1059	998	47	13	1	-	38	15	15	7	1	-
Parczew w.	175	166	9	-	-	-	3	2	1	-	-	-
Podedwórze	89	84	5	-	-	-	8	5	3	-	-	-
Sosnowica	129	122	6	1	-	-	10	6	3	1	-	-
POWIAT ŚWIDNICKI	4968	4738	197	29	3	1	156	76	67	11	1	1
<i>w tym of which</i>												
Trawniki	372	354	16	1	1	-	27	17	10	-	-	-
POWIAT TOMASZOWSKI	6449	6119	283	43	4	-	248	108	117	22	1	-
Tomaszów Lubelski m. ...	3031	2887	116	26	2	-	68	23	31	13	1	-
Bełzec	168	158	9	-	1	-	8	5	3	-	-	-
Jarczów	166	160	5	1	-	-	12	7	4	1	-	-
Krynice	174	166	8	-	-	-	11	6	5	-	-	-
Lubycza Królewska	346	315	26	5	-	-	19	6	10	3	-	-
Łaszczów	308	280	24	3	1	-	19	9	9	1	-	-
Rachanie	287	275	12	-	-	-	15	7	8	-	-	-
Susiec	439	418	21	-	-	-	18	4	14	-	-	-
Tarnawatka	175	168	5	2	-	-	11	7	3	1	-	-
Telatyn	205	196	6	3	-	-	8	4	3	1	-	-
Tomaszów Lubelski	574	549	23	2	-	-	27	17	9	1	-	-
Tyszowce m.	221	208	12	1	-	-	16	6	9	1	-	-
Tyszowce w.	166	161	5	-	-	-	5	2	3	-	-	-
Ulhówek	189	178	11	-	-	-	11	5	6	-	-	-
POWIAT WŁODAWSKI .	2442	2306	118	18	-	-	148	70	64	14	-	-
Włodawa m.	1277	1210	54	13	-	-	72	35	27	10	-	-
Hanna	131	122	9	-	-	-	9	5	4	-	-	-
Hańsk	161	153	8	-	-	-	11	7	4	-	-	-
Stary Brus	94	90	4	-	-	-	7	3	4	-	-	-
Urszulin	189	178	10	1	-	-	14	5	8	1	-	-
Włodawa	325	310	12	3	-	-	12	5	5	2	-	-

TABL.12. PODMIOTY GOSPODARKI NARODOWEJ W LUBELSKIM REJESTRZE REGON WEDŁUG LICZBY PRACUJĄCYCH (cd.)

Stan w końcu grudnia 2009 r.

ENTITIES OF THE NATIONAL ECONOMY IN THE REGON REGISTER OF LUBELSKIE VOIVODSHIP BY NUMBER OF EMPLOYED PERSONS (cont.)

End of December 2009

WYSZCZEGÓLNIENIE SPECIFICATION	Ogółem Total						Sektor publiczny Public sector					
	razem total	0-9	10-49	50-249	250-999	1000 i więcej and more	razem total	0-9	10-49	50-249	250-999	1000 i więcej and more
POWIAT WŁODAWSKI (dok.) (cont.)												
Wola Uhruska	157	143	14	-	-	-	14	7	7	-	-	-
Wryki	108	100	7	1	-	-	9	3	5	1	-	-
POWIAT ZAMOJSKI	5757	5469	258	27	2	1	226	96	114	15	1	-
w tym of which												
Adamów	282	271	8	2	1	-	12	8	4	-	-	-
Grabowiec	165	159	5	1	-	-	17	11	5	1	-	-
Komarów-Osada	246	236	10	-	-	-	12	6	6	-	-	-
Krasnobród m.	309	291	14	4	-	-	18	12	4	2	-	-
Krasnobród w.	177	171	5	1	-	-	5	-	5	-	-	-
Łabunie	347	333	11	3	-	-	10	4	4	2	-	-
Miączyn	189	180	8	1	-	-	13	5	7	1	-	-
Sitno	383	363	20	-	-	-	12	4	8	-	-	-
Skierbieszów	262	250	11	1	-	-	13	6	6	1	-	-
Stary Zamość	242	234	7	1	-	-	8	3	4	1	-	-
Zamość	1447	1371	74	2	-	-	24	10	14	-	-	-
MIASTO NA PRAWACH POWIATU: CITY WITH POWIAT STATUS: CHEŁM	5583	5283	225	68	6	1	206	104	61	37	3	1

TABL.12. PODMIOTY GOSPODARKI NARODOWEJ W LUBELSKIM REJESTRZE REGON WEDŁUG LICZBY PRACUJĄCYCH (cd.)

Stan w końcu grudnia 2009 r.

ENTITIES OF THE NATIONAL ECONOMY IN THE REGON REGISTER OF LUBELSKIE VOIVODSHIP BY NUMBER OF EMPLOYED PERSONS (cont.)

End of December 2009

WYSZCZEGÓLNIENIE SPECIFICATION	Sektor prywatny <i>Private sector</i>						Sektor prywatny – w tym osoby fizyczne <i>Private sector – of which natural persons</i>					
	razem <i>total</i>	0-9	10-49	50-249	250-999	1000 i więcej <i>and more</i>	razem <i>total</i>	0-9	10-49	50-249	250-999	1000 i więcej <i>and more</i>
LUBELSKIE	150453	145739	4021	613	70	10	120987	119167	1727	88	5	-
Razem gminy przygraniczne.....	34493	33467	907	106	12	1	28332	27864	449	17	2	-
<i>Total border gminas</i>												
POWIAT BIALSKI	5492	5323	145	22	2	-	4426	4351	71	4	-	-
<i>w tym of which</i>												
Biała Podlaska	778	756	21	1	-	-	679	667	12	-	-	-
Kodeń	124	121	2	1	-	-	81	80	1	-	-	-
Łomazy	208	205	2	1	-	-	165	164	1	-	-	-
Piszczac	305	302	3	-	-	-	244	243	1	-	-	-
Sławatycze	106	104	2	-	-	-	86	85	1	-	-	-
Sosnówka	90	86	4	-	-	-	58	57	1	-	-	-
Tuczna	102	98	4	-	-	-	72	71	1	-	-	-
Wisznice	257	249	8	-	-	-	196	193	3	-	-	-
POWIAT BIŁGORAJSKI	6525	6273	219	28	5	-	5443	5293	137	11	2	-
<i>w tym of which</i>												
Aleksandrów	136	131	5	-	-	-	122	120	2	-	-	-
Józefów m.	231	224	6	1	-	-	203	199	3	1	-	-
Józefów w.	223	219	4	-	-	-	182	179	3	-	-	-
Księżpol	377	360	16	1	-	-	326	315	10	1	-	-
Łukowa	201	189	9	2	1	-	163	156	5	1	1	-
Obsza	121	118	3	-	-	-	97	96	1	-	-	-
Tarnogród m.	264	253	10	1	-	-	219	217	2	-	-	-
Tarnogród w.	129	128	1	-	-	-	111	110	1	-	-	-
POWIAT CHEŁMSKI	2938	2865	69	4	-	-	2438	2406	32	-	-	-
Rejowiec Fabryczny m. .	215	211	2	2	-	-	169	168	1	-	-	-
Białopole	120	116	4	-	-	-	86	86	-	-	-	-
Chełm	696	675	21	-	-	-	616	606	10	-	-	-
Dorohusk	244	238	5	1	-	-	193	190	3	-	-	-
Dubienka	75	74	1	-	-	-	59	58	1	-	-	-
Kamień	147	145	2	-	-	-	130	128	2	-	-	-
Leśniowice	133	130	2	1	-	-	105	105	-	-	-	-
Rejowiec Fabryczny.....	124	121	3	-	-	-	91	88	3	-	-	-
Rejowiec	226	219	7	-	-	-	196	191	5	-	-	-
Ruda-Huta	132	129	3	-	-	-	109	108	1	-	-	-
Sawin	201	197	4	-	-	-	168	166	2	-	-	-

TABL.12. PODMIOTY GOSPODARKI NARODOWEJ W LUBELSKIM REJESTRZE REGON WEDŁUG LICZBY PRACUJĄCYCH (cd.)

Stan w końcu grudnia 2009 r.

ENTITIES OF THE NATIONAL ECONOMY IN THE REGON REGISTER OF LUBELSKIE VOIVODSHIP BY NUMBER OF EMPLOYED PERSONS (cont.)

End of December 2009

WYSZCZEGÓLNIENIE SPECIFICATION	Sektor prywatny <i>Private sector</i>						Sektor prywatny – w tym osoby fizyczne <i>Private sector – of which natural persons</i>					
	razem <i>total</i>	0-9	10-49	50-249	250-999	1000 i więcej <i>and more</i>	razem <i>total</i>	0-9	10-49	50-249	250-999	1000 i więcej <i>and more</i>
POWIAT CHEŁMSKI (dok.) (cont.)												
Siedliszcze	218	210	8	-	-	-	184	182	2	-	-	-
Wierzbica	176	172	4	-	-	-	141	140	1	-	-	-
Wojślawice	127	125	2	-	-	-	107	106	1	-	-	-
Żmudź	104	103	1	-	-	-	84	84	-	-	-	-
POWIAT HRUBIESZOWSKI	3816	3720	89	7	-	-	3132	3087	44	1	-	-
Hrubieszów m.	1909	1873	32	4	-	-	1583	1567	16	-	-	-
Dołhobyczów	234	230	4	-	-	-	185	185	-	-	-	-
Horodło	206	203	3	-	-	-	164	162	2	-	-	-
Hrubieszów	410	396	14	-	-	-	340	329	11	-	-	-
Mircze	294	281	12	1	-	-	241	235	6	-	-	-
Trzeszczany	188	184	4	-	-	-	154	152	2	-	-	-
Uchanie	162	154	6	2	-	-	123	120	2	1	-	-
Werbkwice	413	399	14	-	-	-	342	337	5	-	-	-
POWIAT KRASNOSTAWSKI	3195	3109	74	10	2	-	2637	2591	45	1	-	-
<i>w tym of which</i>												
Krasnystaw m.	1493	1437	49	5	2	-	1240	1209	31	-	-	-
Fajstławice	179	176	3	-	-	-	147	146	1	-	-	-
Gorzków	99	98	1	-	-	-	83	82	1	-	-	-
Izbica	333	328	4	1	-	-	288	284	3	1	-	-
Krasnystaw	334	330	3	1	-	-	280	278	2	-	-	-
Kraśniczyn	123	121	2	-	-	-	77	76	1	-	-	-
Łopiennik Górny	125	121	4	-	-	-	96	94	2	-	-	-
Siennica Różana	191	188	1	2	-	-	159	159	-	-	-	-
POWIAT LUBARTOWSKI	4925	4790	114	18	3	-	4096	4052	41	3	-	-
<i>w tym of which</i>												
Uścimów	130	128	2	-	-	-	93	93	-	-	-	-
POWIAT ŁĘCZYŃSKI ...	2726	2649	66	8	2	1	2201	2175	26	-	-	-
<i>w tym of which</i>												
Cyców	282	273	8	1	-	-	231	229	2	-	-	-
Ludwin	167	162	3	2	-	-	127	124	3	-	-	-
Milejów	336	326	9	-	1	-	271	267	4	-	-	-
Puchaczów	280	267	9	3	-	1	209	206	3	-	-	-

TABL.12. PODMIOTY GOSPODARKI NARODOWEJ W LUBELSKIM REJESTRZE REGON WEDŁUG LICZBY PRACUJĄCYCH (cd.)

Stan w końcu grudnia 2009 r.

ENTITIES OF THE NATIONAL ECONOMY IN THE REGON REGISTER OF LUBELSKIE VOIVODSHIP BY NUMBER OF EMPLOYED PERSONS (cont.)

End of December 2009

WYSZCZEGÓLNIENIE SPECIFICATION	Sektor prywatny <i>Private sector</i>						Sektor prywatny – w tym osoby fizyczne <i>Private sector – of which natural persons</i>					
	razem <i>total</i>	0-9	10-49	50-249	250-999	1000 i więcej <i>and more</i>	razem <i>total</i>	0-9	10-49	50-249	250-999	1000 i więcej <i>and more</i>
POWIAT PARCZEWSKI	2043	1975	61	7	-	-	1600	1569	31	-	-	-
<i>w tym of which</i>												
Dębowa Kłoda	203	197	5	1	-	-	165	162	3	-	-	-
Jabłoń	137	134	3	-	-	-	97	96	1	-	-	-
Milanów	160	158	2	-	-	-	121	120	1	-	-	-
Parczew m.	1021	983	32	6	-	-	801	784	17	-	-	-
Parczew w.	172	164	8	-	-	-	145	140	5	-	-	-
Podedwórze	81	79	2	-	-	-	59	59	-	-	-	-
Sosnowica	119	116	3	-	-	-	85	84	1	-	-	-
POWIAT ŚWIDNICKI	4812	4662	130	18	2	-	3946	3886	56	4	-	-
<i>w tym of which</i>												
Trawniki	345	337	6	1	1	-	286	284	2	-	-	-
POWIAT TOMASZOWSKI	6201	6011	166	21	3	-	5188	5095	89	3	1	-
Tomaszów Lubelski m. ...	2963	2864	85	13	1	-	2509	2458	49	1	1	-
Bełżec	160	153	6	-	1	-	130	125	5	-	-	-
Jarczów	154	153	1	-	-	-	114	114	-	-	-	-
Krynice	163	160	3	-	-	-	131	129	2	-	-	-
Lubycza Królewska	327	309	16	2	-	-	238	236	2	-	-	-
Łaszczów	289	271	15	2	1	-	251	240	10	1	-	-
Rachanie	272	268	4	-	-	-	237	236	1	-	-	-
Susiec	421	414	7	-	-	-	357	354	3	-	-	-
Tarnawatka	164	161	2	1	-	-	139	139	-	-	-	-
Telatyn	197	192	3	2	-	-	146	144	1	1	-	-
Tomaszów Lubelski	547	532	14	1	-	-	483	473	10	-	-	-
Tyszowce m.	205	202	3	-	-	-	175	173	2	-	-	-
Tyszowce w.	161	159	2	-	-	-	143	142	1	-	-	-
Ulhówek	178	173	5	-	-	-	135	132	3	-	-	-
POWIAT WŁODAWSKI .	2294	2236	54	4	-	-	1836	1810	24	2	-	-
Włodawa m.	1205	1175	27	3	-	-	992	981	9	2	-	-
Hanna	122	117	5	-	-	-	90	86	4	-	-	-
Hańsk	150	146	4	-	-	-	125	123	2	-	-	-
Stary Brus	87	87	-	-	-	-	65	65	-	-	-	-
Urszulin	175	173	2	-	-	-	137	136	1	-	-	-
Włodawa	313	305	7	1	-	-	238	235	3	-	-	-

TABL.12. PODMIOTY GOSPODARKI NARODOWEJ W LUBELSKIM REJESTRZE REGON WEDŁUG LICZBY PRACUJĄCYCH (dok.)

Stan w końcu grudnia 2009 r.

ENTITIES OF THE NATIONAL ECONOMY IN THE REGON REGISTER OF LUBELSKIE VOIVODSHIP BY NUMBER OF EMPLOYED PERSONS (cont.)

End of December 2009

WYSZCZEGÓLNIENIE SPECIFICATION	Sektor prywatny <i>Private sector</i>						Sektor prywatny – w tym osoby fizyczne <i>Private sector – of which natural persons</i>					
	razem <i>total</i>	0-9	10-49	50-249	250-999	1000 i więcej <i>and more</i>	razem <i>total</i>	0-9	10-49	50-249	250-999	1000 i więcej <i>and more</i>
POWIAT WŁODAWSKI (dok.) (cont.)												
Wola Uhruska	143	136	7	-	-	-	106	103	3	-	-	-
Wryki	99	97	2	-	-	-	83	81	2	-	-	-
POWIAT ZAMOJSKI	5531	5373	144	12	1	1	4705	4613	87	5	-	-
w tym <i>of which</i>												
Adamów	270	263	4	2	1	-	226	226	-	-	-	-
Grabowiec	148	148	-	-	-	-	118	118	-	-	-	-
Komarów-Osada	234	230	4	-	-	-	190	189	1	-	-	-
Krasnobród m.	291	279	10	2	-	-	243	234	7	2	-	-
Krasnobród w.	172	171	-	1	-	-	148	148	-	-	-	-
Łabunie	337	329	7	1	-	-	300	295	5	-	-	-
Miączyn	176	175	1	-	-	-	137	136	1	-	-	-
Sitno	371	359	12	-	-	-	330	321	9	-	-	-
Skierbieszów	249	244	5	-	-	-	208	203	5	-	-	-
Stary Zamość	234	231	3	-	-	-	201	200	1	-	-	-
Zamość	1423	1361	60	2	-	-	1264	1228	35	1	-	-
MIASTO NA PRAWACH POWIATU: CITY WITH POWIAT STATUS: CHEŁM	5377	5179	164	31	3	-	4309	4240	65	4	-	-

TABL.13. SPÓŁKI HANDLOWE W LUBELSKIM REJESTRZE REGON WEDŁUG WYBRANYCH FORM PRAWNYCH

Stan w końcu grudnia 2009 r.

 COMMERCIAL COMPANIES IN THE REGON REGISTER OF LUBELSKIE VOIVODSHIP
 BY SELECTED LEGAL FORMS
 End of December 2009

WYSZCZEGÓLNIENIE SPECIFICATION	Ogółem Grand total	Spółki kapitałowe Companies			Spółki osobowe Partnerships				
		razem total	akcyjne joint stock	z ograniczoną odpowiedzialnością with limited liability	razem total	partner-skie professional partnerships	jawne unlimited partnerships	komandy-towe limited partnerships	komandy-towo-akcyjne joint stock-limited partnerships
LUBELSKIE	8231	6650	247	6403	1581	89	1418	70	4
Razem gminy przygraniczne Total border gminas	1200	934	25	909	266	8	249	9	-
POWIAT BIALSKI	241	205	5	200	36	-	35	1	-
<i>w tym of which</i>									
Biała Podlaska	26	21	-	21	5	-	5	-	-
Kodeń	7	7	-	7	-	-	-	-	-
Łomazy	10	5	-	5	5	-	5	-	-
Piszczac	11	8	-	8	3	-	2	1	-
Sławatycze	1	1	-	1	-	-	-	-	-
Sosnówka	1	1	-	1	-	-	-	-	-
Tuczna	1	1	-	1	-	-	-	-	-
Wisznice	9	8	-	8	1	-	1	-	-
POWIAT BŁGORAJSKI	158	100	6	94	58	2	53	3	-
<i>w tym of which</i>									
Aleksandrów	2	2	-	2	-	-	-	-	-
Józefów m.	2	1	-	1	1	-	1	-	-
Józefów w.	3	2	-	2	1	-	-	1	-
Księżpól	6	5	1	4	1	-	1	-	-
Łukowa	6	2	-	2	4	-	4	-	-
Obsza	2	2	-	2	-	-	-	-	-
Tarnogród m.	6	2	-	2	4	-	4	-	-
Tarnogród w.	1	1	-	1	-	-	-	-	-
POWIAT CHEŁMSKI	101	81	2	79	20	-	20	-	-
Rejowiec Fabryczny m.	8	7	1	6	1	-	1	-	-
Białopole	2	2	-	2	-	-	-	-	-
Chełm	28	22	-	22	6	-	6	-	-
Dorohusk	16	13	1	12	3	-	3	-	-
Dubienka	1	1	-	1	-	-	-	-	-
Kamień	2	2	-	2	-	-	-	-	-
Leśniowice	9	9	-	9	-	-	-	-	-
Rejowiec Fabryczny.....	2	2	-	2	-	-	-	-	-
Rejowiec	5	5	-	5	-	-	-	-	-
Ruda-Huta	6	4	-	4	2	-	2	-	-

TABL.13. SPÓŁKI HANDLOWE W LUBELSKIM REJESTRZE REGON WEDŁUG WYBRANYCH FORM PRAWNYCH (cd.)

Stan w końcu grudnia 2009 r.

COMMERCIAL COMPANIES IN THE REGON REGISTER OF LUBELSKIE VOIVODSHIP
BY SELECTED LEGAL FORMS (cont.)

End of December 2009

WYSZCZEGÓLNIENIE SPECIFICATION	Ogółem Grand total	Spółki kapitałowe Companies			Spółki osobowe Partnerships				
		razem total	akcyjne joint stock	z ograni- czoną odpowie- dzialnością with limited liability	razem total	partner- skie profession- al partner- ships	jawne unlimited partner- ships	komandy- towe limited partner- ships	koman- dytowo- -akcyjne joint stock- -limited partner- ships
POWIAT CHEŁMSKI (dok.) (cont.)									
Sawin	5	4	-	4	1	-	1	-	-
Siedliszcze	8	4	-	4	4	-	4	-	-
Wierzbica	5	4	-	4	1	-	1	-	-
Wojśławice	1	-	-	-	1	-	1	-	-
Żmudź	3	2	-	2	1	-	1	-	-
POWIAT HRUBIESZOWSKI	74	51	-	51	23	-	23	-	-
Hrubieszów m.	55	37	-	37	18	-	18	-	-
Dołhobyczów	5	5	-	5	-	-	-	-	-
Horodło	-	-	-	-	-	-	-	-	-
Hrubieszów	1	1	-	1	-	-	-	-	-
Mircze	1	1	-	1	-	-	-	-	-
Trzuszczany	3	3	-	3	-	-	-	-	-
Uchanie	4	1	-	1	3	-	3	-	-
Werbkowice	5	3	-	3	2	-	2	-	-
POWIAT KRASNOSTAWSKI	91	67	1	66	24	2	22	-	-
w tym of which									
Krasnystaw m.	57	41	1	40	16	2	14	-	-
Fajśławice	8	6	-	6	2	-	2	-	-
Gorzaków	-	-	-	-	-	-	-	-	-
Izbica	4	2	-	2	2	-	2	-	-
Krasnystaw	11	9	-	9	2	-	2	-	-
Kraśniczyn	3	2	-	2	1	-	1	-	-
Łopiennik Górny	-	-	-	-	-	-	-	-	-
Siennica Różana	5	4	-	4	1	-	1	-	-
POWIAT LUBARTOWSKI	138	88	5	83	50	1	46	3	-
w tym of which									
Uścimów	6	5	-	5	1	-	1	-	-
POWIAT ŁĘCZYŃSKI	123	89	8	81	34	3	31	-	-
w tym of which									
Cyców	9	5	-	5	4	-	4	-	-
Ludwin	7	6	1	5	1	-	1	-	-
Milejów	9	3	-	3	6	-	6	-	-
Puchaczów	22	18	4	14	4	-	4	-	-

TABL.13. SPÓŁKI HANDLOWE W LUBELSKIM REJESTRZE REGON WEDŁUG WYBRANYCH FORM PRAWNYCH (cd.)

Stan w końcu grudnia 2009 r.

COMMERCIAL COMPANIES IN THE REGON REGISTER OF LUBELSKIE VOIVODSHIP
BY SELECTED LEGAL FORMS (cont.)

End of December 2009

WYSZCZEGÓLNIENIE SPECIFICATION	Ogółem Grand total	Spółki kapitałowe Companies			Spółki osobowe Partnerships				
		razem total	akcyjne joint stock	z ograniczoną odpowiedzialnością with limited liability	razem total	partner-skie profes-sional partner-ships	jawne unlimited partner-ships	komandy-towe limited partner-ships	komandy-towo-akcyjne joint stock-limited partner-ships
POWIAT PARCZEWSKI	69	61	1	60	8	-	8	-	-
w tym of which									
Dębowa Kłoda	5	5	-	5	-	-	-	-	-
Jabłoń	1	1	-	1	-	-	-	-	-
Milanów	1	1	-	1	-	-	-	-	-
Parczew m.	47	42	1	41	5	-	5	-	-
Parczew w.	6	5	-	5	1	-	1	-	-
Podedwórze	1	1	-	1	-	-	-	-	-
Sosnowica	3	2	-	2	1	-	1	-	-
POWIAT ŚWIDNICKI	226	183	6	177	43	1	41	1	-
w tym of which									
Trawniki	16	13	1	12	3	-	3	-	-
POWIAT TOMASZOWSKI	173	117	3	114	56	1	52	3	-
Tomaszów Lubelski m.	102	64	1	63	38	-	36	2	-
Bełżec	6	4	-	4	2	-	2	-	-
Jarczów	3	3	-	3	-	-	-	-	-
Krynice	1	1	-	1	-	-	-	-	-
Lubycza Królewska	19	13	1	12	6	-	6	-	-
Łaszczów	7	6	-	6	1	-	1	-	-
Rachanie	4	4	-	4	-	-	-	-	-
Susiec	4	2	-	2	2	-	1	1	-
Tarnawatka	3	2	-	2	1	-	1	-	-
Telatyn	4	3	-	3	1	-	1	-	-
Tomaszów Lubelski	11	7	-	7	4	1	3	-	-
Tyszowce m.	4	4	1	3	-	-	-	-	-
Tyszowce w.	-	-	-	-	-	-	-	-	-
Ulhówek	5	4	-	4	1	-	1	-	-
POWIAT WŁODAWSKI	80	68	1	67	12	1	11	-	-
Włodawa m.	49	38	-	38	11	1	10	-	-
Hanna	5	4	-	4	1	-	1	-	-
Hańsk	7	7	-	7	-	-	-	-	-
Stary Brus	2	2	-	2	-	-	-	-	-
Urszulín	2	2	-	2	-	-	-	-	-
Włodawa	8	8	1	7	-	-	-	-	-

TABL.13. SPÓŁKI HANDLOWE W LUBELSKIM REJESTRZE REGON WEDŁUG WYBRANYCH FORM PRAWNYCH (dok.)

Stan w końcu grudnia 2009 r.

COMMERCIAL COMPANIES IN THE REGON REGISTER OF LUBELSKIE VOIVODSHIP
BY SELECTED LEGAL FORMS (cont.)
End of December 2009

WYSZCZEGÓLNIENIE SPECIFICATION	Ogółem Grand total	Spółki kapitałowe Companies			Spółki osobowe Partnerships				
		razem total	akcyjne joint stock	z ograniczoną odpowiedzialnością with limited liability	razem total	partner-skie professional partnerships	jawne unlimited partnerships	komandy-towe limited partnerships	koman-dytowo-akcyjne joint stock-limited partnerships
POWIAT WŁODAWSKI (dok.) (cont.)									
Wola Uhruska	6	6	-	6	-	-	-	-	-
Wryki	1	1	-	1	-	-	-	-	-
POWIAT ZAMOJSKI	120	84	2	82	36	1	35	-	-
w tym of which									
Adamów	8	7	-	7	1	-	1	-	-
Grabowiec	2	1	-	1	1	-	1	-	-
Komarów-Osada	2	2	-	2	-	-	-	-	-
Krasnobród m.	4	2	-	2	2	-	2	-	-
Krasnobród w.	2	2	-	2	-	-	-	-	-
Łabunie	5	3	-	3	2	-	2	-	-
Miączyn	2	2	-	2	-	-	-	-	-
Sitno	2	2	-	2	-	-	-	-	-
Skierbieszów	5	3	-	3	2	-	2	-	-
Stary Zamość	4	3	-	3	1	-	1	-	-
Zamość	44	29	-	29	15	1	14	-	-
MIASTO NA PRAWACH POWIATU: CITY WITH POWIAT STATUS:									
CHEŁM	377	321	10	311	56	3	49	4	-

TABL.14. OSOBY FIZYCZNE PROWADZĄCE DZIAŁALNOŚĆ GOSPODARCZĄ WPISANE DO LUBELSKIEGO REJESTRU REGON WEDŁUG WYBRANYCH SEKCJI PKD (POLSKA KLASYFIKACJA DZIAŁALNOŚCI)

Stan w końcu grudnia 2009 r.

NATURAL PERSONS CONDUCTING ECONOMIC ACTIVITY RECORDED IN THE REGON REGISTER OF LUBELSKIE VOIVODSHIP BY SELECTED SECTIONS OF THE POLISH CLASSIFICATION OF ACTIVITIES (PKD)

End of December 2009

WYSZCZEGÓLNIENIE SPECIFICATION	Ogółem Grand total	W tym Of which								
		rolnictwo, łowiectwo i leśnictwo agriculture, hunting and forestry	przemysł industry		budo- wnictwo construc- tion	handel i naprawy trade and repair	hotele i restaura- cje hotels and restaurants	transport gospo- darka magazy- nowa i łączność transport, storage and commu- nication	pośred- nictwo finansowe financial interme- diation	obsługa nierucho- mości i firm real estate, renting and business activities
			razem total	przetwó- rstwo przemy- słowe manufac- turing						
LUBELSKIE	120987	3539	10417	10196	15600	42927	3410	10663	5285	13921
Razem gminy przy- graniczne <i>Total border gminas</i>	28332	1306	2567	2498	3913	10833	889	2333	1125	2328
POWIAT BIALSKI	4426	342	357	344	709	1495	108	421	180	379
<i>w tym of which</i>										
Biała Podlaska	679	45	62	58	97	219	14	69	31	76
Kodeń	81	6	10	10	10	37	2	2	-	8
Łomazy	165	18	16	16	33	50	4	11	4	14
Piszczac	244	12	18	17	37	93	8	22	7	26
Stawiatyczne	86	8	5	5	16	31	10	3	5	4
Sosnówka	58	10	11	11	15	8	-	2	3	1
Tuczna	72	10	9	9	11	22	1	8	6	4
Wisznice	196	17	19	18	25	81	4	14	6	15
POWIAT BIŁGORAJSKI	5443	213	737	726	799	2029	107	409	194	400
<i>w tym of which</i>										
Aleksandrów	122	11	13	13	37	37	1	9	3	4
Józefów m.	203	12	25	22	27	82	6	10	7	16
Józefów w.	182	20	23	22	25	60	4	28	7	6
Księżpol	326	7	72	72	49	112	6	34	9	16
Łukowa	163	11	29	29	13	60	-	25	5	7
Obsza	97	15	9	9	14	42	1	3	5	5
Tarnogród m.	219	1	16	16	33	92	5	8	9	17
Tarnogród w.	111	12	20	20	27	26	1	14	2	4
POWIAT CHEŁMSKI ..	2438	147	231	226	430	912	72	203	112	137
Rejowiec Fabryczny m.	169	1	17	17	24	59	5	6	8	24
Białopole	86	20	3	3	9	27	3	6	6	3
Chełm	616	16	47	46	123	255	13	58	27	33
Dorohusk	193	10	14	12	33	89	7	10	6	9
Dubienka	59	6	3	3	7	22	-	1	2	8
Kamień	130	3	17	17	31	41	7	12	6	5
Leśniowice	105	11	13	13	16	36	3	10	6	4
Rejowiec Fabryczny	91	2	17	17	11	31	2	12	1	8
Rejowiec	196	9	23	23	24	74	6	20	6	15
Ruda-Huta	109	13	16	16	23	31	4	9	2	3

TABL.14. OSOBY FIZYCZNE PROWADZĄCE DZIAŁALNOŚĆ GOSPODARCZĄ WPISANE DO LUBELSKIEGO REJESTRU REGON WEDŁUG WYBRANYCH SEKCJI PKD (POLSKA KLASYFIKACJA DZIAŁALNOŚCI) (cd.)

Stan w końcu grudnia 2009 r.

NATURAL PERSONS CONDUCTING ECONOMIC ACTIVITY RECORDED IN THE REGON REGISTER OF LUBELSKIE VOIVODSHIP BY SELECTED SECTIONS OF THE POLISH CLASSIFICATION OF ACTIVITIES (PKD) (cont.)

End of December 2009

WYSZCZEGÓLNIENIE SPECIFICATION	Ogółem Grand total	W tym Of which								
		rolnictwo, łowiectwo i leśnictwo agriculture, hunting and forestry	przemysł industry		budo- wnictwo construc- tion	handel i naprawy trade and repair	hotele i restaura- cje hotels and restaurants	transport gospo- darka magazy- nowa i łączność transport, storage and commu- nication	pośredni- ctwo finansowe financial interme- diation	obsługa nierucho- mości i firm real estate, renting and business activities
			razem total	przetwó- rstwo przemys- towe manufac- turing						
POWIAT CHEŁMSKI (dok.) (cont.)										
Sawin	168	17	20	18	29	57	3	13	14	7
Siedliszcze	184	7	6	6	45	63	11	23	12	8
Wierzbica	141	9	14	14	30	48	5	13	9	4
Wojślawice	107	7	15	15	15	44	3	6	2	3
Żmudź	84	16	6	6	10	35	-	4	5	3
POWIAT HRUBIESZOWSKI ...	3132	164	264	259	386	1324	78	274	130	196
Hrubieszów m.	1583	11	116	116	154	727	46	140	72	118
Dołhobyczów	185	19	18	18	38	70	4	5	4	10
Horodło	164	22	7	7	22	65	5	16	4	10
Hrubieszów	340	44	33	33	49	122	6	37	15	14
Mircze	241	25	16	15	43	98	5	25	7	10
Trzemeszany	154	8	14	14	28	56	4	16	5	10
Uchanie	123	12	21	20	15	41	1	10	8	3
Werbkowice	342	23	39	36	37	145	7	25	15	21
POWIAT KRASNOSTAWSKI .	2637	75	193	187	345	1030	70	244	103	252
<i>w tym of which</i>										
Krasnystaw m.	1240	12	86	85	120	486	43	67	61	156
Fajstławice	147	4	18	18	41	39	1	8	5	13
Gorzków	83	5	4	4	5	42	1	10	5	2
Izbica	288	17	24	24	38	133	3	36	7	12
Krasnystaw	280	7	25	24	55	86	8	44	11	25
Kraśniczyn	77	6	3	3	7	33	1	7	3	7
Łopiennik Górny	96	8	4	2	13	34	3	14	4	6
Siennica Różana	159	10	11	9	31	60	4	22	1	11
POWIAT LUBARTOWSKI	4096	134	433	411	751	1465	117	271	138	373
<i>w tym of which</i>										
Uścimów	93	11	10	9	21	32	1	5	-	4
POWIAT ŁĘCZYŃSKI	2201	75	197	190	310	826	70	166	106	204
<i>w tym of which</i>										
Cyców	231	16	25	24	47	94	7	10	8	4
Ludwin	127	2	18	17	31	43	4	7	5	8
Milejów	271	15	19	19	28	98	9	25	9	35

TABL.14. OSOBY FIZYCZNE PROWADZĄCE DZIAŁALNOŚĆ GOSPODARCZĄ WPISANE DO LUBELSKIEGO REJESTRU REGON WEDŁUG WYBRANYCH SEKCJI PKD (POLSKA KLASYFIKACJA DZIAŁALNOŚCI) (cd.)

Stan w końcu grudnia 2009 r.

NATURAL PERSONS CONDUCTING ECONOMIC ACTIVITY RECORDED IN THE REGON REGISTER OF LUBELSKIE VOIVODSHIP BY SELECTED SECTIONS OF THE POLISH CLASSIFICATION OF ACTIVITIES (PKD) (cont.)

End of December 2009

WYSZCZEGÓLNIENIE SPECIFICATION	Ogółem Grand total	W tym Of which								
		rolnictwo, łowiectwo i leśnictwo agriculture, hunting and forestry	przemysł industry		budo- wnictwo construc- tion	handel i naprawy trade and repair	hotele i restaura- cje hotels and restaurants	transport gospo- darka magazy- nowa i łączność transport, storage and commu- nication	pośred- nictwo finansowe financial interme- diation	obsługa nierucho- mości i firm real estate, renting and business activities
			razem total	przetwó- rstwo przemy- słowe manufac- turing						
Puchaczów	209	10	20	20	37	77	4	24	5	15
POWIAT PARCZEWSKI	1600	94	173	171	231	604	53	93	41	114
<i>w tym of which</i>										
Dębowa Kłoda	165	18	23	23	21	59	10	13	2	11
Jabłoń	97	11	16	16	10	30	3	7	4	4
Milanów	121	11	18	18	26	40	2	7	1	6
Parczew m.	801	22	69	68	96	313	26	46	26	69
Parczew w.	145	9	22	22	25	48	5	11	5	9
Podedwórze	59	6	5	4	12	23	2	-	1	5
Sosnowica	85	11	10	10	10	37	2	4	-	4
POWIAT ŚWIDNICKI ..	3946	57	393	383	492	1401	121	282	201	515
<i>w tym of which</i>										
Trawniki	286	4	20	17	66	114	6	31	10	17
POWIAT TOMASZOWSKI	5188	185	470	448	680	2192	140	357	191	436
Tomaszów Lubelski m.	2509	17	217	216	271	1068	73	149	89	283
Bełzec	130	7	12	12	33	48	2	12	1	6
Jarczów	114	13	14	9	20	39	2	13	2	3
Krynice	131	5	12	12	14	57	5	17	9	5
Lubycza Królewska	238	18	20	19	44	94	6	15	9	16
Łaszczów	251	9	20	20	27	116	9	21	8	20
Rachanie	237	9	17	16	25	114	4	21	14	18
Susiec	357	36	44	44	75	123	12	19	9	17
Tarnawatka	139	6	13	11	22	64	1	9	4	13
Telatyn	146	14	11	6	12	56	5	15	7	12
Tomaszów Lubelski	483	16	54	48	76	213	12	34	21	22
Tyszowce m.	175	4	16	16	15	86	4	9	5	10
Tyszowce w.	143	16	9	8	25	60	3	10	9	4
Ulhówek	135	15	11	11	21	54	2	13	4	7
POWIAT WŁODAWSKI	1836	96	165	162	282	628	93	104	54	192
Włodawa m.	992	5	71	71	135	351	47	51	37	132
Hanna	90	8	12	11	13	36	3	6	3	6
Hańsk	125	13	14	14	32	36	6	8	6	4

TABL.14. OSOBY FIZYCZNE PROWADZĄCE DZIAŁALNOŚĆ GOSPODARCZĄ WPISANE DO LUBELSKIEGO REJESTRU REGON WEDŁUG WYBRANYCH SEKCJI PKD (POLSKA KLASYFIKACJA DZIAŁALNOŚCI) (dok.)

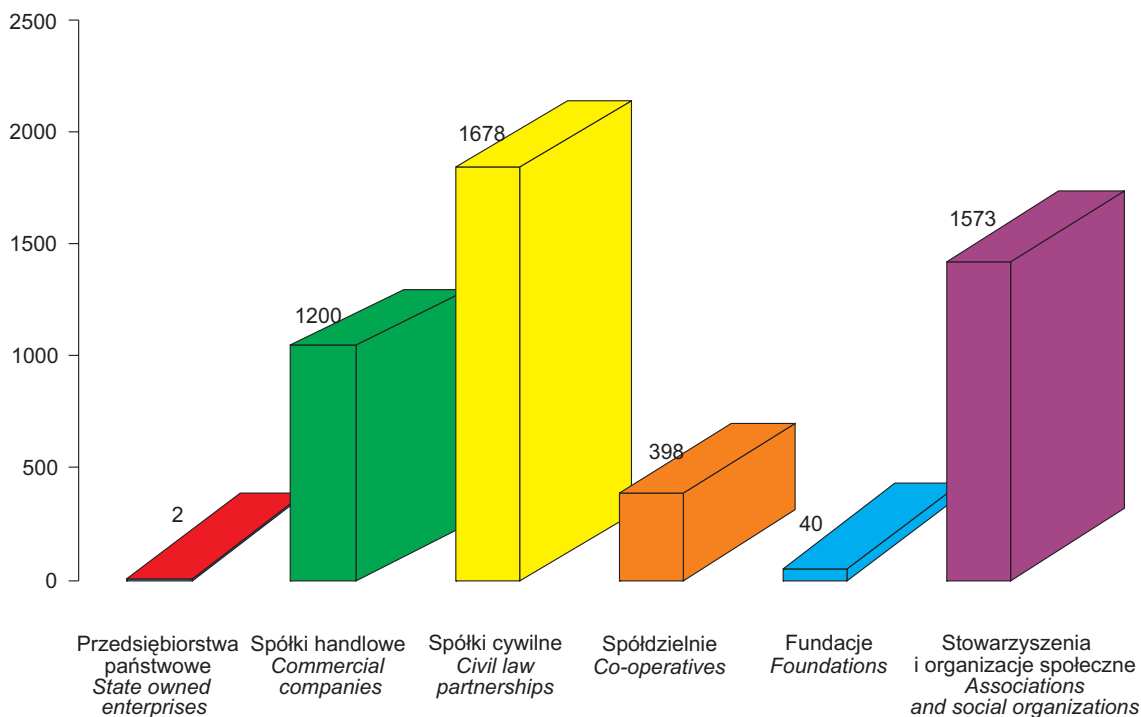
Stan w końcu grudnia 2009 r.

NATURAL PERSONS CONDUCTING ECONOMIC ACTIVITY RECORDED IN THE REGON REGISTER OF LUBELSKIE VOIVODSHIP BY SELECTED SECTIONS OF THE POLISH CLASSIFICATION OF ACTIVITIES (PKD) (cont.)

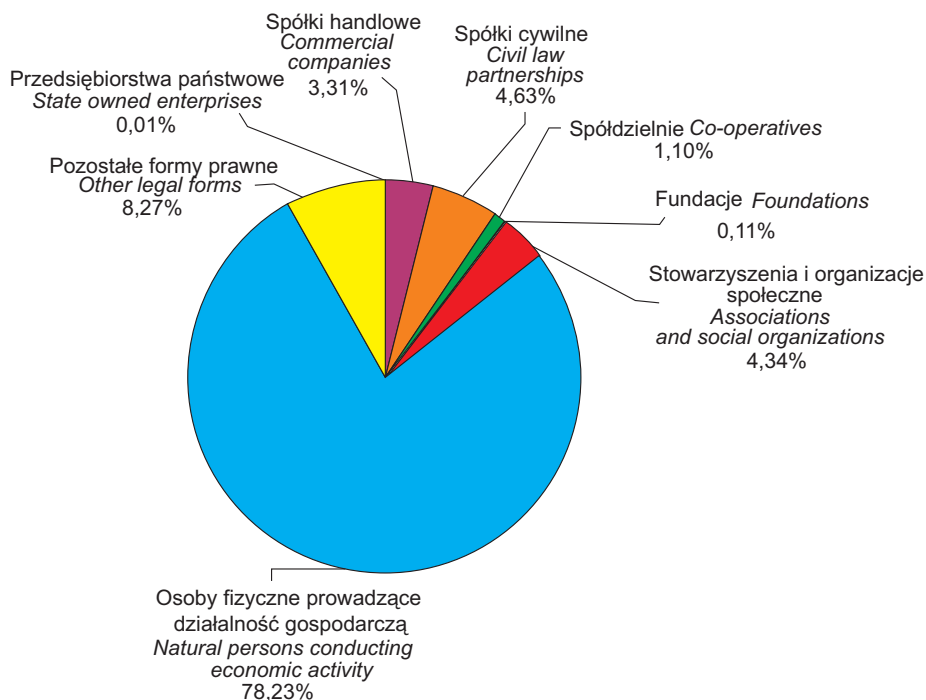
End of December 2009

WYSZCZEGÓLNIENIE SPECIFICATION	Ogółem Grand total	W tym Of which								
		rolnictwo, łowiectwo i leśnictwo agriculture, hunting and forestry	przemysł industry		budo- wnictwo construc- tion	handel i naprawy trade and repair	hotele i restaura- cje hotels and restaurants	transport gospo- darka magazy- nowa i łączność transport, storage and commu- nication	pośred- nictwo finansowe financial interme- diation	obsługa nierucho- mości i firm real estate, renting and business activities
			razem total	przetwó- rstwo przemys- łowe manufac- turing						
POWIAT WŁODA- WSKI (dok.) (cont.)										
Stary Brus	65	19	8	8	8	11	2	4	1	6
Urszulin	137	11	9	8	16	62	6	8	2	10
Włodawa	238	22	21	20	43	70	25	19	3	22
Wola Uhruska	106	5	14	14	26	33	4	4	1	9
Wryki	83	13	16	16	9	29	-	4	1	3
POWIAT ZAMOJSKI ...	4705	305	505	489	625	1818	181	427	167	283
<i>w tym of which</i>										
Adamów	226	13	43	42	35	95	7	15	9	5
Grabowiec	118	7	6	6	15	54	2	10	8	6
Komarów-Osada	190	14	6	6	26	89	3	13	13	9
Krasnobród m.	243	7	28	28	36	72	48	10	2	10
Krasnobród w.	148	11	26	26	31	47	2	15	2	9
Łabunie	300	37	22	22	36	129	1	31	13	14
Miączyn	137	9	5	5	23	62	1	18	9	3
Sitno	330	18	31	29	57	115	6	46	15	20
Skierbieszów	208	17	19	19	28	111	5	12	4	5
Stary Zamość	201	14	15	15	29	78	3	26	7	7
Zamość	1264	94	140	139	164	426	34	126	45	94
MIASTO NA PRA- WACH POWIATU: CITY WITH POWIAT STATUS: CHEŁM	4309	43	289	283	446	1526	182	413	229	539

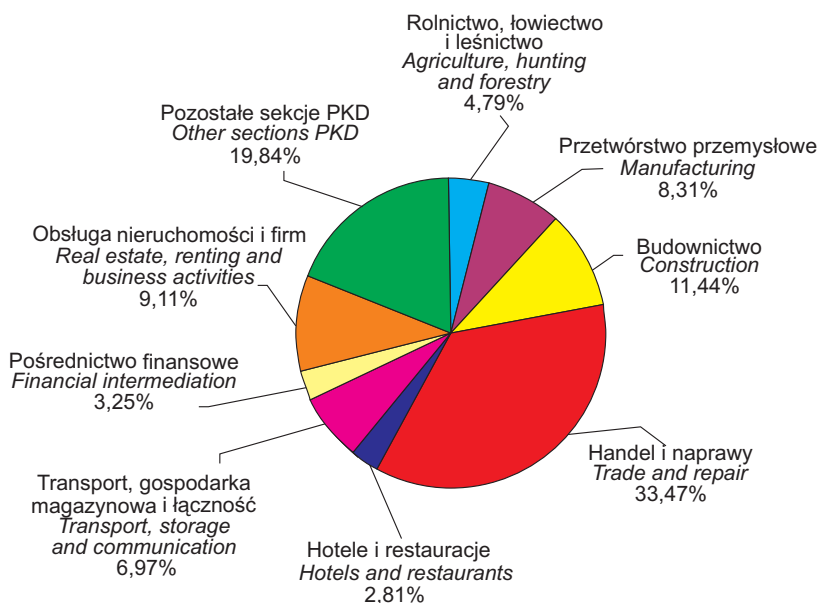
**PODMIOTY GOSPODARKI NARODOWEJ WEDŁUG WYBRANYCH FORM PRAWNYCH
Z TERENU GMIN PRZYGRANICZNYCH (WOJEWÓDZTWO LUBELSKIE)
ENTITIES OF THE NATIONAL ECONOMY BY LEGAL FORM
IN BORDER GMINAS (LUBELSKIE VOIVODSHIP)**



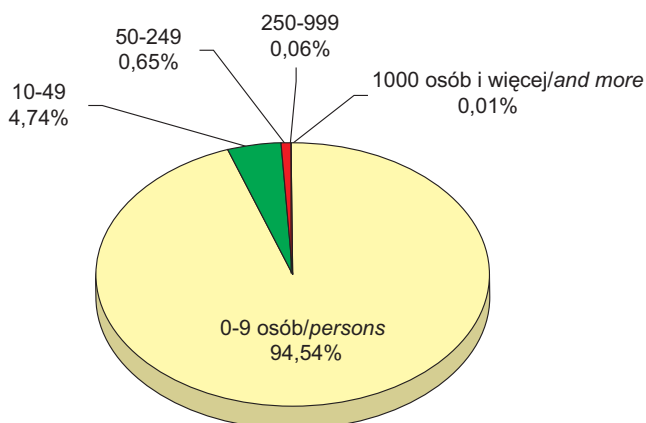
**STRUKTURA PODMIOTÓW GOSPODARKI NARODOWEJ WEDŁUG FORM PRAWNYCH
Z TERENU GMIN PRZYGRANICZNYCH (WOJEWÓDZTWO LUBELSKIE)
STRUCTURE OF ENTITIES OF THE NATIONAL ECONOMY BY LEGAL FORM
IN BORDER GMINAS (LUBELSKIE VOIVODSHIP)**



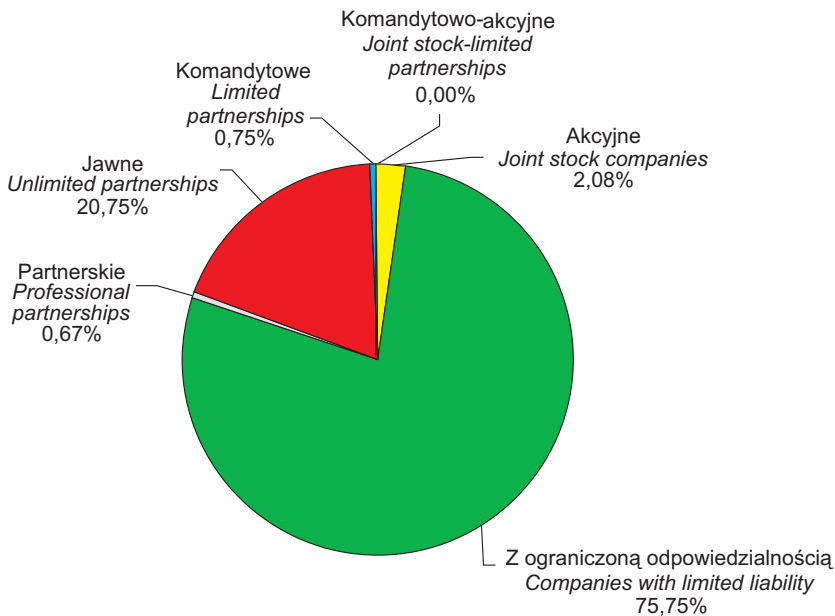
**STRUKTURA PODMIOTÓW GOSPODARKI NARODOWEJ WEDŁUG SEKCJI PKD
Z TERENU GMIN PRZYGRANICZNYCH (WOJEWÓDZTWO LUBELSKIE)
STRUCTURE OF ENTITIES OF THE NATIONAL ECONOMY BY SECTORS PKD
IN BORDER GMINAS (LUBELSKIE VOIVODSHIP)**



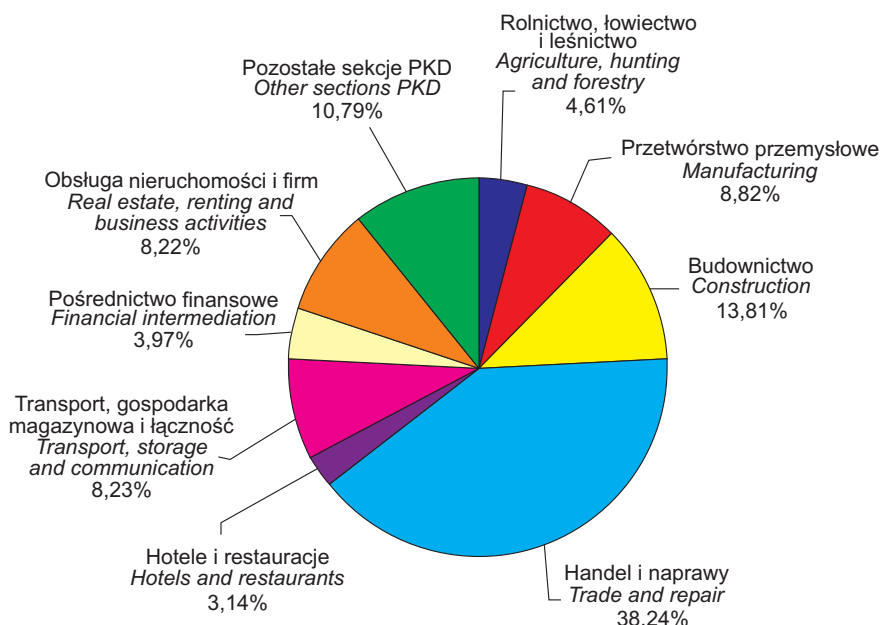
**STRUKTURA PODMIOTÓW GOSPODARKI NARODOWEJ WEDŁUG LICZBY PRACUJĄCYCH
Z TERENU GMIN PRZYGRANICZNYCH (WOJEWÓDZTWO LUBELSKIE)
STRUCTURE OF ENTITIES OF THE NATIONAL ECONOMY BY NUMBER OF EMPLOYEES
IN BORDER GMINAS (LUBELSKIE VOIVODSHIP)**



**SPÓŁKI HANDLOWE WEDŁUG WYBRANYCH FORM PRAWNYCH Z TERENU GMIN
PRZYGRANICZNYCH (WOJEWÓDZTWO LUBELSKIE)
COMMERCIAL COMPANIES BY SELECTED LEGAL FORM
IN BORDER GMINAS (LUBELSKIE VOIVODSHIP)**



**OSOBY FIZYCZNE PROWADZĄCE DZIAŁALNOŚĆ GOSPODARCZĄ WEDŁUG
WYBRANYCH SEKCJI PKD Z TERENU GMIN PRZYGRANICZNYCH (WOJEWÓDZTWO LUBELSKIE)
NATURAL PERSONS CONDUCTING ECONOMIC ACTIVITY BY SELECTED SECTIONS PKD
IN BORDER GMINAS (LUBELSKIE VOIVODSHIP)**



TABL. 15. PODMIOTY GOSPODARKI NARODOWEJ W LUBELSKIM I PODKARPACKIM REJESTRZE REGON WEDŁUG SEKTORÓW WŁASNOŚCI I WYBRANYCH FORM PRAWNYCH

Stan w końcu grudnia 2009 r.

ENTITIES OF THE NATIONAL ECONOMY IN THE REGION REGISTER OF LUBELSKIE AND PODKARPACKIE VOIVODSHIPS BY OWNERSHIP SECTORS AND SELECTED LEGAL FORMS

End of December 2009

WYSZCZEGÓLNIENIE SPECIFICATION	Ogółem Grand total	Sektor Sector		Z ogółem Of grand total					
		publiczny public	prywatny private	spółki handlowe commercial companies		spółki cywilne civil partnerships	spółdzielnie co-operatives	fundacje stowarzyszenia i organizacje społeczne foundations, associations and social organizations	osoby fizyczne prowadzące działalność gospodarczą natural persons conducting economic activity
				razem total	w tym z udziałem kapitału zagranicznego of which with foreign capital participation				
LUBELSKIE I PODKARPACKIE	301179	11758	289421	15235	1921	18912	1894	11453	233250
województwo lubelskie	156180	5727	150453	8231	1008	9552	1164	5845	120987
województwo podkarpackie	144999	6031	138968	7004	913	9360	730	5608	112263
Razem gminy przygraniczne województwa lubelskiego i podkarpackiego <i>Total border gminas</i>	77033	3798	73235	2646	368	3859	661	3476	59880
województwo lubelskie	36218	1725	34493	1200	143	1678	398	1613	28332
województwo podkarpackie	40815	2073	38742	1446	225	2181	263	1863	31548

TABL. 16. PODMIOTY GOSPODARKI NARODOWEJ W LUBELSKIM I PODKARPACKIM REJESTRZE REGON WEDŁUG FORM PRAWNYCH
Stan w końcu grudnia 2009 r.
ENTITIES OF THE NATIONAL ECONOMY IN THE REGON REGISTER OF LUBELSKIE AND PODKARPACKIE VOIVODSHIPS BY LEGAL FORMS
End of December 2009

WYSZCZEGÓLNIENIE SPECIFICATION	Ogółem Grand total	W tym Of which						
		przedsiębior- stwa państwowe state owned enterprises	spółki companies			spółdzielnie co-operatives	fundacje foundations	stowarzyszenia i organizacje społeczne associations and social organizations
			razem total	w tym of which				
				handlowe commercial	cywilne civil			
LUBELSKIE I PODKARPACKIE	301179	12	34414	15235	18912	1894	681	10772
województwo lubelskie	156180	9	17916	8231	9552	1164	444	5401
województwo podkarpackie	144999	3	16498	7004	9360	730	237	5371
Razem gminy przygraniczne województwa lubelskiego i podkarpackiego <i>Total border gminas</i>	77033	2	6618	2646	3859	661	117	3359
województwo lubelskie	36218	2	2954	1200	1678	398	40	1573
województwo podkarpackie	40815	-	3664	1446	2181	263	77	1786

TABL. 17. PODMIOTY GOSPODARKI NARODOWEJ W LUBELSKIM I PODKARPACKIM REJESTRZE REGON WEDŁUG WYBRANYCH SEKCJI PKD (POLSKA KLASYFIKACJA DZIAŁALNOŚCI)

Stan w końcu grudnia 2009 r.

ENTITIES OF THE NATIONAL ECONOMY IN THE REGON REGISTER OF LUBELSKIE AND PODKARPACKIE VOIVODSHIPS BY SELECTED SECTIONS OF THE POLISH CLASSIFICATION OF ACTIVITIES (PKD)

End of December 2009

WYSZCZEGÓLNIENIE SPECIFICATION	Ogółem <i>Grand total</i>	W tym <i>Of which</i>								
		rolnictwo, łowiectwo i leśnictwo <i>agriculture, hunting and forestry</i>	przemysł <i>industry</i>		budownictwo <i>construction</i>	handel i naprawy <i>trade and repair</i>	hotele i restauracje <i>hotels and restaurants</i>	transport, gospodarka magazynowa i łączność <i>transport, storage and communication</i>	pośrednictwo finansowe <i>financial intermediation</i>	obsługa nieruchomości i firm <i>real estate, renting and business activities</i>
			razem <i>total</i>	w tym przetwórstwo przemysłowe <i>of which manufacturing</i>						
LUBELSKIE I PODKARPACKIE	301179	7947	28141	27330	34141	96211	8353	22125	10222	37769
województwo lubelskie	156180	4397	13379	12937	17211	50775	4273	11647	5668	19357
województwo podkarpackie	144999	3550	14762	14393	16930	45436	4080	10478	4554	18412
Razem gminy przygraniczne województwa lubelskiego i podkarpackiego	77033	3516	6593	6359	8857	24953	2470	5311	2355	7932
<i>Total border gminas</i>										
województwo lubelskie	36218	1736	3146	3010	4145	12122	1018	2525	1176	3299
województwo podkarpackie	40815	1780	3447	3349	4712	12831	1452	2786	1179	4633

TABL. 18. PODMIOTY GOSPODARKI NARODOWEJ W LUBELSKIM I PODKARPACKIM REJESTRZE REGON WEDŁUG WYBRANYCH FORM PRAWNYCH

Stan w końcu grudnia 2009 r.

ENTITIES OF THE NATIONAL ECONOMY IN THE REGON REGISTER OF LUBELSKIE AND PODKARPACKIE VOIVODSHIPS

BY SELECTED LEGAL FORMS

End of December 2009

WYSZCZEGÓLNIENIE SPECIFICATION	Ogółem Grand total	Osoby prawne oraz jednostki organizacyjne niemające osobowości prawnej Legal persons and organizational entities without legal personality			Osoby fizyczne prowadzące działalność gospodarczą Natural persons conducting economic activity
		razem total	sektor publiczny public sector	sektor prywatny private sector	
LUBELSKIE I PODKARPACKIE	301179	67929	11758	56171	233250
województwo lubelskie	156180	35193	5727	29466	120987
województwo podkarpackie	144999	32736	6031	26705	112263
Razem gminy przygraniczne województwa lubelskiego i podkarpackiego <i>Total border gminas</i>	77033	17153	3798	13355	59880
województwo lubelskie	36218	7886	1725	6161	28332
województwo podkarpackie	40815	9267	2073	7194	31548

TABL. 19. PODMIOTY GOSPODARKI NARODOWEJ W LUBELSKIM I PODKARPACKIM REJESTRZE REGON WEDŁUG LICZBY PRACUJĄCYCH

Stan w końcu grudnia 2009 r.

ENTITIES OF THE NATIONAL ECONOMY IN THE REGON REGISTER OF LUBELSKIE AND PODKARPACKIE VOIVODSHIPS BY NUMBER OF EMPLOYED PERSONS

End of December 2009

WYSZCZEGÓLNIENIE <i>SPECIFICATION</i>	Ogółem <i>Total</i>						Sektor publiczny <i>Public sektor</i>					
	razem <i>total</i>	0-9	10-49	50-249	250-999	1000 i więcej <i>and more</i>	razem <i>total</i>	0-9	10-49	50-249	250-999	1000 i więcej <i>and more</i>
LUBELSKIE I PODKARPACKIE	301179	285260	13179	2375	302	63	11758	5317	5195	1087	125	34
województwo lubelskie	156180	148347	6522	1151	126	34	5727	2608	2501	538	56	24
województwo podkarpackie	144999	136913	6657	1224	176	29	6031	2709	2694	549	69	10
Razem gminy przygraniczne województwa lubelskiego i podkarpackiego												
<i>Total border gminas</i>	77033	72775	3653	537	61	7	3798	1774	1707	285	28	4
województwo lubelskie	36218	34242	1715	237	21	3	1725	775	808	131	9	2
województwo podkarpackie	40815	38533	1938	300	40	4	2073	999	899	154	19	2

TABL. 20. SPÓŁKI HANDLOWE W LUBELSKIM I PODKARPACKIM REJESTRZE REGON WEDŁUG WYBRANYCH FORM PRAWNYCH

Stan w końcu grudnia 2009 r.

COMMERCIAL COMPANIES IN THE REGON REGISTER OF LUBELSKIE AND PODKARPACKIE VOIVODSHIPS BY SELECTED LEGAL FORMS

End of December 2009

WYSZCZEGÓLNIENIE SPECIFICATION	Ogółem Grand total	Spółki kapitałowe Companies			Spółki osobowe Partnerships				
		razem total	akcyjne joint stock	z ograniczoną odpowiedzial- nością with limited liability	razem total	partnerskie professional partnerships	jawne unlimited partnerships	komandytowe limited partner- ships	komandytowo- akcyjne joint stock- -limited partner-ships
LUBELSKIE I PODKARPACKIE	15235	12146	482	11664	3089	181	2721	174	13
województwo lubelskie	8231	6650	247	6403	1581	89	1418	70	4
województwo podkarpackie	7004	5496	235	5261	1508	92	1303	104	9
Razem gminy przygraniczne województwa lubelskiego i podkarpackiego									
<i>Total border gminas</i>	2646	2047	60	1987	599	23	547	28	1
województwo lubelskie	1200	934	25	909	266	8	249	9	-
województwo podkarpackie.....	1446	1113	35	1078	333	15	298	19	1

TABL. 21. OSOBY FIZYCZNE PROWADZĄCE DZIAŁALNOŚĆ GOSPODARCZĄ WPISANE DO LUBELSKIEGO I PODKARPACKIEGO REJESTRU REGON WEDŁUG WYBRANYCH SEKCJI PKD (POLSKA KLASYFIKACJA DZIAŁALNOŚCI)

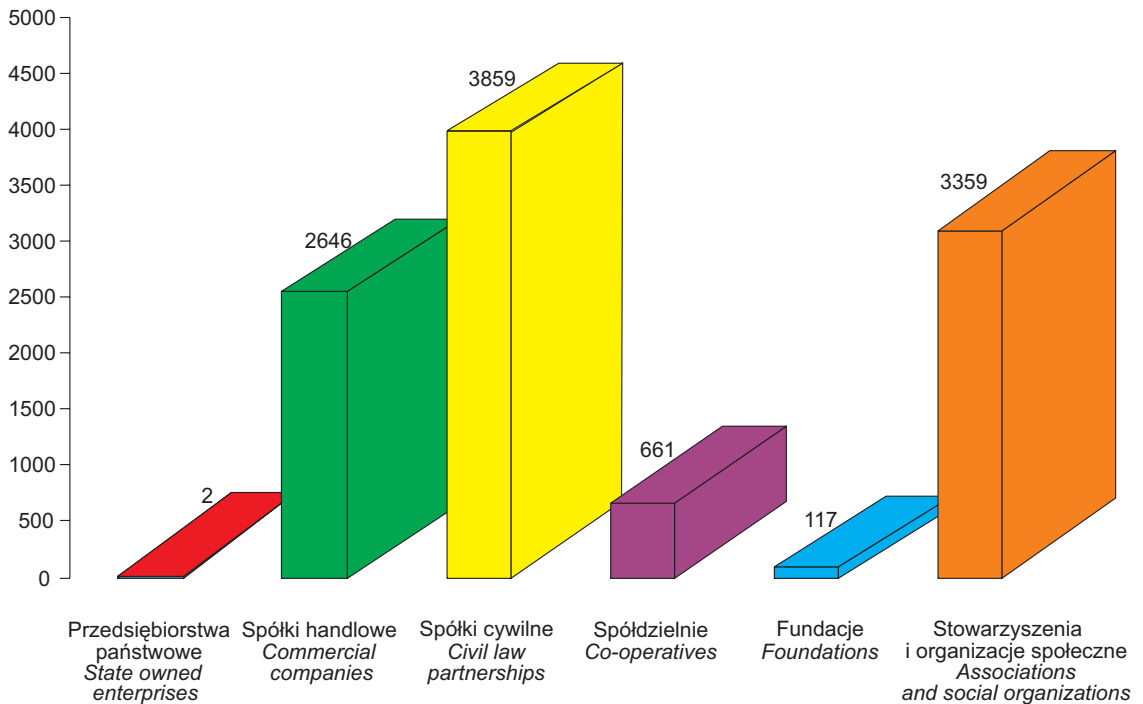
Stan w końcu grudnia 2009 r.

NATURAL PERSONS CONDUCTING ECONOMIC ACTIVITY RECORDED IN THE REGON REGISTER OF LUBELSKIE AND PODKARPACKIE VOIVODSHIPS BY SELECTED SECTIONS OF THE POLISH CLASSIFICATION OF ACTIVITIES (PKD)

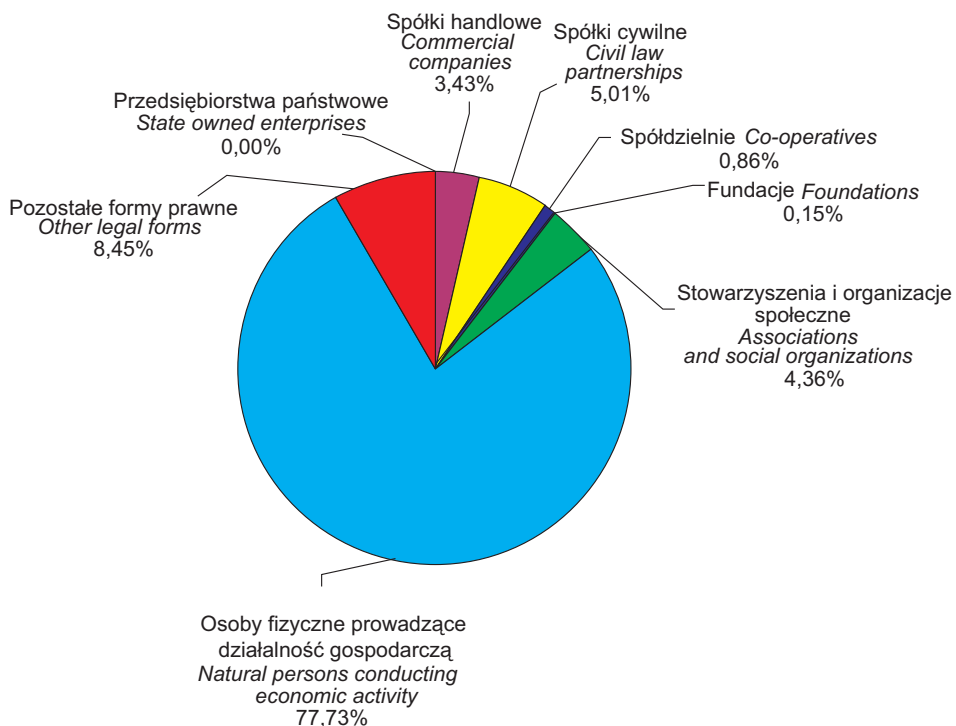
End of December 2009

WYSZCZEGÓLNIENIE SPECIFICATION	Ogółem Grand total	W tym Of which								
		rolnictwo, łowiectwo i leśnictwo agriculture, hunting and forestry	przemysł industry		budownictwo construction	handel i naprawy trade and repair	hotele i restauracje hotels and restaurants	transport gospodarka magazynowa i łączność transport, storage and commu- nication	pośrednictwo finansowe financial interme- diation	obsługa nierucho- mości i firm real estate, renting and business activities
			razem total	przetwórstwo przemysłowe manufac- turing						
LUBELSKIE I PODKARPACKIE	233250	6543	21986	21661	31084	81233	6704	20303	9582	27725
województwo lubelskie	120987	3539	10417	10196	15600	42927	3410	10663	5285	13921
województwo podkarpackie	112263	3004	11569	11465	15484	38306	3294	9640	4297	13804
Razem gminy przygraniczne województwa lubelskiego i podkarpackiego	59880	2855	5357	5262	8334	21909	2122	4912	2243	5646
<i>Total border gminas</i>										
województwo lubelskie	28332	1306	2567	2498	3913	10833	889	2333	1125	2328
województwo podkarpackie	31548	1549	2790	2764	4421	11076	1233	2579	1118	3318

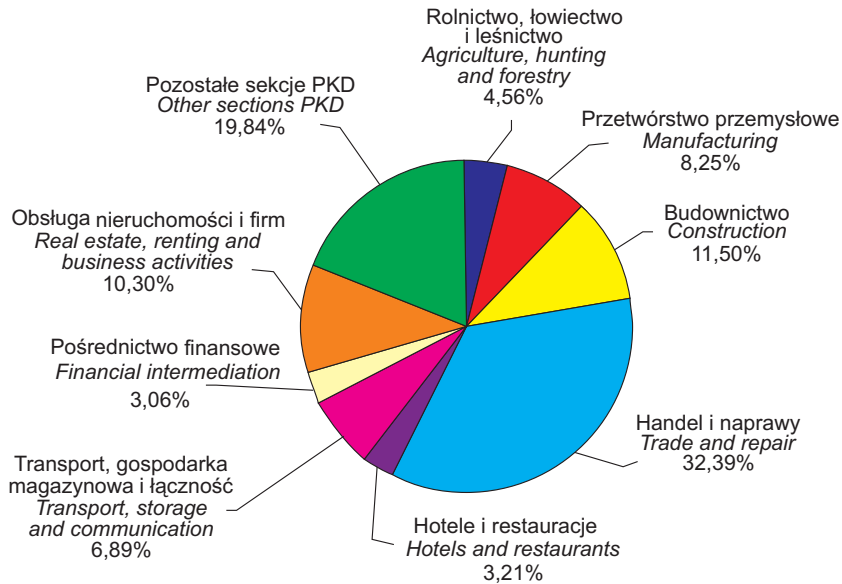
PODMIOTY GOSPODARKI NARODOWEJ WEDŁUG WYBRANYCH FORM PRAWNYCH Z TERENÓW PRZYGRANICZNYCH (WOJEWÓDZTWO LUBELSKIE I PODKARPACKIE)
ENTITIES OF THE NATIONAL ECONOMY BY LEGAL FORM IN BORDER GMINAS (LUBELSKIE AND PODKARPACKIE VOIVODSHIPS)



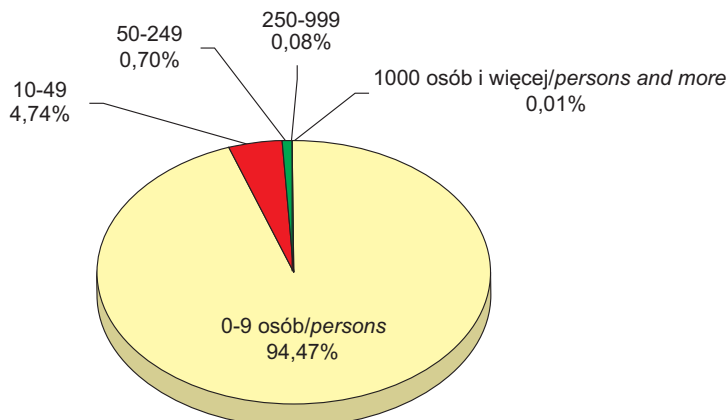
STRUKTURA PODMIOTÓW GOSPODARKI NARODOWEJ WEDŁUG FORM PRAWNYCH Z TERENU GMIN PRZYGRANICZNYCH (WOJEWÓDZTWO LUBELSKIE I PODKARPACKIE)
STRUCTURE OF ENTITIES OF THE NATIONAL ECONOMY BY LEGAL FORM IN BORDER GMINAS (LUBELSKIE AND PODKARPACKIE VOIVODSHIPS)



**STRUKTURA PODMIOTÓW GOSPODARKI NARODOWEJ WEDŁUG SEKCJI PKD
Z TERENU GMIN PRZYGRANICZNYCH (WOJEWÓDZTWO LUBELSKIE I PODKARPACKIE)
STRUCTURE OF ENTITIES OF THE NATIONAL ECONOMY BY SECTIONS PKD
IN BORDER GMINAS (LUBELSKIE AND PODKARPACKIE VOIVODSHIPS)**



**STRUKTURA PODMIOTÓW GOSPODARKI NARODOWEJ WEDŁUG LICZBY PRACUJĄCYCH
Z TERENU GMIN PRZYGRANICZNYCH (WOJEWÓDZTWO LUBELSKIE I PODKARPACKIE)
STRUCTURE OF ENTITIES OF THE NATIONAL ECONOMY BY NUMBER OF EMPLOYEES
IN BORDER GMINAS (LUBELSKIE AND PODKARPACKIE VOIVODSHIPS)**



SPÓŁKI HANDLOWE WEDŁUG WYBRANYCH FORM PRAWNYCH Z TERENU GMIN PRZYGRANICZNYCH (WOJEWÓDZTWO LUBELSKIE I PODKARPACKIE)
COMMERCIAL COMPANIES BY SELECTED LEGAL FORM
IN BORDER GMINAS (LUBELSKIE AND PODKARPACKIE VOIVODSHIPS)



OSOBY FIZYCZNE PROWADZĄCE DZIAŁALNOŚĆ GOSPODARCZĄ WEDŁUG WYBRANYCH SEKCJI PKD Z TERENU GMIN PRZYGRANICZNYCH (WOJEWÓDZTWO LUBELSKIE I PODKARPACKIE)
NATURAL PERSONS CONDUCTING ECONOMIC ACTIVITY BY SELECTED SECTIONS PKD
IN BORDER GMINAS (LUBELSKIE AND PODKARPACKIE VOIVODSHIPS)

