2019

Urząd Statystyczny
w Rzeszowie

Województwo Podkarpackie. Podregiony, Powiaty, Gminy

Podkarpackie Voivodship. Subregions, Powiats, Gminas

Rzeszów 2019

2019

Urząd Statystyczny
w Rzeszowie

Województwo Podkarpackie. Podregiony, Powiaty, Gminy

Podkarpackie Voivodship. Subregions, Powiats, Gminas

Urząd Statystyczny w Rzeszowie Statistical Office in Rzeszów

Rzeszów 2019

ZESPÓŁ REDAKCYJNY
EDITORIAL BOARD

Przewodniczący
President

Marek Cierpiał-Wolan

Członkowie
Members

Edyta Giełbaga, Dorota Jasiukiewicz, Teresa Krzemińska, Anna Tworek-Ptak, Beata Rajca, Jadwiga Uchman, Elżbieta Wojnar, Józef Wojtak, Sebastian Wójcik

Sekretarz
Secretary

Barbara Błachut

Redakcja merytoryczna i techniczna
Editors and technical supervision

Zespół pracowników Podkarpackiego Ośrodka Badań Regionalnych w Rzeszowie
Team of the Regional Research Centre of Podkarpackie Voivodship in Rzeszów

Zdjęcie zamieszczone na okładce
Photograph on the cover
Zamek w Łańcucie (Pixabay)

ISSN 1733-0041

Publikacja dostępna na stronie internetowej
Publication available on the website
http://rzeszow.stat.gov.pl/

Przy publikowaniu danych US prosimy o podanie źródła
When publishing SO data please indicate source

PRZEDMOWA

Przekazujemy Państwu najnowszą edycję publikacji „Województwo podkarpackie – podregiony, powiaty, gminy", która stanowi dopełnienie „Rocznika Statystycznego Województwa Podkarpackiego" w zakresie prezentacji danych statystycznych w układzie przestrzennym.

Opracowanie zawiera bogaty zakres informacji charakteryzujących sytuację demograficzną, stan gospodarki i środowiska naturalnego. Dane statystyczne, pogrupowane w 16 działach tematycznych poprzedzają uwagi ogólne, w których wyjaśnione zostały stosowane pojęcia i definicje. W przekroju podregionów, powiatów, gmin i miast przedstawiono dane za rok 2018, ważniejsze dane o województwie – za lata 2000, 2005, 2010, 2013-2018, natomiast wybrane dane o podregionach i powiatach – za lata 2010 i 2018. Ujednolicona dla wszystkich Urzędów forma prezentacji danych w poszczególnych blokach tematycznych umożliwia dokonanie porównań i analiz międzywojewódzkich.

Publikacja została opracowana w polsko-angielskiej wersji językowej.

Oddając do rąk Państwa niniejsze opracowanie, dziękuję wszystkim osobom i instytucjom za przekazane informacje, które przyczyniły się do wzbogacenia jego zawartości. Jednocześnie wyrażam nadzieję, że okaże się ono cennym i przydatnym źródłem informacji o stanie i zmianach społeczno-gospodarczych zachodzących w województwie podkarpackim.

Dyrektor
Urzędu Statystycznego
w Rzeszowie

dr Marek Cierpiał-Wolan

Rzeszów, grudzień 2019 r.

PREFACE

We are proud to present the latest edition of the publication “Podkarpackie Voivodship – subregions, powiats, gminas”, which is a supplement to “Statistical Yearbook of Podkarpackie Voivodship” in presentation of statistical data in a spatial breakdown.

The study contains an extensive range of information characterizing the demographic situation, the condition of the economy and natural environment. Statistical data, grouped in 16 thematic chapters, are preceded by general notes, in which the concepts and definitions used have been provided. Data by subregions, powiats, gminas and cities are presented for 2018, major data on the voivodship – for 2000, 2005, 2010, 2013-2018, whereas selected data on subregions and powiats – for 2010 and 2018. The form of data presentation in individual thematic blocks, which was unified for all offices, makes it possible to make inter-voivodship comparisons and analyzes.

The study was prepared in the Polish-English language version.

Presenting this publication, I would like to express our gratitude to all persons and institutions for their assistance in providing information which has contributed to enriching its content. At the same time, I hope that it will prove to be a valuable and useful source of information on the state and socio-economic changes taking place in Podkarpackie Voivodship.

Director
of the Statistical Office
in Rzeszów

Marek Cierpiał-Wolan, Ph.D.

Rzeszów, December 2019

SPIS RZECZY

CONTENTS

		Str. Page
Przedmowa	**Preface**	3-4
Spis tablic	**List of tables**	6-11
Spis map	**List of maps**	11
Objaśnienia znaków umownych. Ważniejsze skróty	**Symbols. Major abbreviations**	12-13
Uwagi ogólne	**General notes**	14-17
Tablice przeglądowe	**Review tables**	
I. Ważniejsze dane o województwie (2000, 2005, 2010, 2013-2018)	Major data on the voivodship (2000, 2005, 2010, 2013-2018)	18-35
II. Wybrane dane o podregionach i powiatach (2010, 2018)	Selected data by subregions and powiats (2010, 2018)	36-47
Działy	**Chapters**	
I. Stan i ochrona środowiska	Environmental protection	48
II. Podział administracyjny i samorząd terytorialny	Administrative division and territorial self-government	67
III. Bezpieczeństwo publiczne	Public safety	79
IV. Powierzchnia i ludność	Area and population	82
V. Rynek pracy. Wynagrodzenia	Labour market. Wages and salaries	118
VI. Mieszkania. Infrastruktura	Dwellings. Municipal	148
VII. Edukacja i wychowanie	Education	180
VIII. Ochrona zdrowia i pomoc społeczna	Health care and social welfare	212
IX. Kultura. Turystyka. Sport	Culture. Tourism. Sport	222
X. Leśnictwo	Forestry	235
XI. Transport	Transport	257
XII. Handel	Trade	261
XIII. Finanse publiczne	Public finance	263
XIV. Inwestycje i środki trwałe	Investments and fixed assets	307
XV. Rachunki regionalne	Regional accounts	312
XVI. Podmioty gospodarki narodowej	Entities of the national economy	315
Mapy	**Maps**	66-67

SPIS TABLIC

LIST OF TABLES

		Tabl. Table	Str. Page
DZIAŁ I	**CHAPTER I**		
STAN I OCHRONA ŚRODOWISKA	**ENVIRONMENTAL PROTECTION**		
Pobór wody na potrzeby gospodarki narodowej i ludności w 2018 r.	Water withdrawal for needs of the national economy and population in 2018	1	54
Powierzchnia i pobór wody do nawodnień w rolnictwie i leśnictwie oraz napełniania stawów rybnych w 2018 r.	Area and water withdrawal for irrigation in agriculture and forestry as well as water for filling fish ponds in 2018	2	56
Zużycie wody na potrzeby gospodarki narodowej i ludności w 2018 r.	Water consumption for needs of the national economy and population in 2018	3	57
Ścieki przemysłowe i komunalne oraz ludność korzystająca z oczyszczalni ścieków w 2018 r.	Industrial and municipal wastewater and population connected to wastewater treatment plants in 2018	4	58
Oczyszczalnie ścieków w 2018 r.	Wastewater treatment plants in 2018	5	59
Emisja i redukcja zanieczyszczeń powietrza w 2018 r.	Emission and reduction of air pollutants in 2018	6	60
Ochrona przyrody i krajobrazu w 2018 r.	Nature and landscape protection in 2018	7	61
Odpady wytworzone i dotychczas składowane (nagromadzone) oraz tereny ich składowania w 2018 r.	Waste generated and landfilled up to now (accumulated) as well as their storage yards areas in 2018	8	62
Odpady komunalne zmieszane, nieczystości ciekłe i składowiska w 2018 r.	Mixed municipal waste, liquid waste and landfill sites in 2018	9	63
Nakłady na środki trwałe służące ochronie środowiska i gospodarce wodnej według wybranych kierunków inwestowania w 2018 r. (ceny bieżące)	Outlays on fixed assets in environmental protection and water management by selected directions of investing in 2018 (current prices)	10	64
Nakłady na środki trwałe służące ochronie środowiska według źródeł finansowania w 2018 r. (ceny bieżące)	Outlays on fixed assets in environmental protection by financing source in 2018 (current prices)	11	65
DZIAŁ II	**CHAPTER II**		
PODZIAŁ ADMINISTRACYJNY I SAMORZĄD TERYTORIALNY	**ADMINISTRATIVE DIVISION AND TERRITORIAL SELF-GOVERNMENT**		
Jednostki podziału terytorialnego w 2018 r.	Territorial division units in 2018	1(12)	70
Radni gmin według płci, wieku i poziomu wykształcenia w 2018 r.	Gmina councillors by sex, age and educational level in 2018	2(13)	71
Radni rad powiatów i rad miast w miastach na prawach powiatu według płci, wieku i poziomu wykształcenia w 2018 r.	Councillors of powiat councils and city councils in cities with powiat status by sex, age and educational level in 2018	3(14)	78
DZIAŁ III	**CHAPTER III**		
BEZPIECZEŃSTWO PUBLICZNE	**PUBLIC SAFETY**		
Przestępstwa stwierdzone przez policję w zakończonych postępowaniach przygotowawczych w 2018 r.	Ascertained crimes by the police office in completed preparatory proceedeings in 2018	1(15)	80
Wskaźniki wykrywalności sprawców przestępstw stwierdzonych przez policję w 2018 r.	Rates of detectability of delinquents in ascertained crimes by the police in 2018	2(16)	81

		Tabl. Table	Str. Page
DZIAŁ IV	**CHAPTER IV**		
POWIERZCHNIA I LUDNOŚĆ	**AREA AND POPULATION**		
Powierzchnia i ludność w 2018 r.	Area and population in 2018	1(17)	84
Ludność według płci oraz biologicznych i edukacyjnych grup wieku w 2018 r.	Population by sex and biological and educational age groups in 2018	2(18)	92
Ludność w wieku produkcyjnym i nieprodukcyjnym w 2018 r.	Working and non-working age population in 2018	3(19)	94
Ruch naturalny ludności w 2018 r.	Vital statistics in 2018	4(20)	103
Małżeństwa, rozwody, separacje w 2018 r.	Marriages, divorces, separations in 2018	5(21)	111
Zgony według wybranych przyczyn w 2017 r.	Deaths by selected causes in 2017	6(22)	112
Migracje wewnętrzne i zagraniczne ludności na pobyt stały w 2018 r.	Internal and international migration of population for permanent residence in 2018	7(23)	113
Migracje wewnętrzne ludności na pobyt stały w 2018 r.	Internal migration of population for permanent residence in 2018	8(24)	114
DZIAŁ V	**CHAPTER V**		
RYNEK PRACY. WYNAGRODZENIA	**LABOUR MARKET. WAGES AND SALARIES**		
Pracujący w 2018 r.	Employed persons in 2018	1(25)	122
Przeciętne zatrudnienie w 2018 r.	Average paid employment in 2018	2(26)	133
Bezrobotni zarejestrowani i stopa bezrobocia w 2018 r.	Registered unemployed persons and unemployment rate in 2018	3(27)	134
Bezrobotni nowo zarejestrowani i wyrejestrowani oraz oferty pracy w 2018 r.	Newly registered unemployed persons and persons removed from unemployment rolls as well as job offers in 2018	4(28)	135
Bezrobotni zarejestrowani według płci w 2018 r.	Registered unemployed persons by sex in 2018	5(29)	136
Bezrobotni zarejestrowani według wieku i poziomu wykształcenia w 2018 r.	Registered unemployed persons by age and educational level in 2018	6(30)	139
Bezrobotni zarejestrowani według czasu pozostawania bez pracy w 2018 r.	Registered unemployed persons by duration of unemployment in 2018	7(31)	140
Bezrobotni zarejestrowani według stażu pracy w 2018 r.	Registered unemployed persons by work seniority in 2018	8(32)	141
Bezrobotni zarejestrowani będący w szczególnej sytuacji na rynku pracy w 2018 r.	Registered unemployed persons with a specific situation on the labour market in 2018	9(33)	142
Poszkodowani w wypadkach przy pracy oraz liczba dni niezdolności do pracy spowodowanej wypadkami w 2018 r.	Persons injured in accidents at work and days lost due to accidents in 2018	10(34)	143
Zatrudnieni w warunkach zagrożenia w 2018 r.	Exposure to risk factors at work in 2018	11(35)	144

		Tabl. Table	Str. Page
Zatrudnieni w warunkach zagrożenia czynnikami szkodliwymi i niebezpiecznymi dla zdrowia w 2018 r.	Exposure to physical health risk factors in 2018	12(36)	145
Zatrudnieni na stanowiskach pracy, dla których dokonano oceny ryzyka zawodowego w 2018 r.	Employees at workstations assessed for occupational risk in 2018	13(37)	146
Przeciętne miesięczne wynagrodzenia brutto w 2018 r.	Average monthly gross wages and salaries in 2018	14(38)	147
DZIAŁ VI	**CHAPTER VI**		
MIESZKANIA. INFRASTRUKTURA	**DWELLINGS. INFRASTRUCTURE**		
Zasoby mieszkaniowe w 2018 r.	Dwelling stock in 2018	1(39)	150
Mieszkania w zasobach mieszkaniowych wyposażone w instalacje w 2018 r.	Dwellings in dwelling stock fitted with installations in 2018	2(40)	159
Budynki oddane do użytkowania w 2018 r.	Buildings completed in 2018	3(41)	160
Mieszkania oddane do użytkowania w 2018 r.	Dwellings completed in 2018	4(42)	161
Wybrane wskaźniki w zakresie mieszkań oddanych do użytkowania w 2018 r.	Selected indices of dwellings completed in 2018	5(43)	168
Mieszkania oddane do użytkowania według form budownictwa w 2018 r.	Dwellings completed by forms of construction in 2018	6(44)	169
Wodociągi i kanalizacja w 2018 r.	Water supply and sewage systems in 2018	7(45)	170
Sieć gazowa oraz odbiorcy i zużycie gazu z sieci w gospodarstwach domowych w 2018 r.	Gas supply system as well as consumers and consumption of gas from gas supply system in households in 2018	8(46)	178
Odbiorcy oraz zużycie energii elektrycznej w gospodarstwach domowych w 2018 r.	Consumers and consumption of electricity in households in 2018	9(47)	179
DZIAŁ VII	**CHAPTER VII**		
EDUKACJA I WYCHOWANIE	**EDUCATION**		
Szkoły podstawowe dla dzieci i młodzieży w roku szkolnym 2018/19	Primary schools for children and youth in the 2018/19 school year	1(48)	183
Gimnazja dla dzieci i młodzieży w roku szkolnym 2018/19	Lower secondary schools for children and youth in the 2018/19 school year	2(49)	189
Branżowe szkoły I stopnia dla młodzieży oraz szkoły specjalne przysposabiające do pracy w roku szkolnym 2018/19	Basic vocational schools stage I sectoral vocational schools for youth and special job-training schools in the 2018/19 school year	3(50)	195
Licea ogólnokształcące dla młodzieży w roku szkolnym 2018/19	General secondary schools for youth in the 2018/19 school year	4(51)	197

		Tabl. Table	Str. Page
Technika i ogólnokształcące szkoły artystyczne dla młodzieży w roku szkolnym 2018/19	Technical secondary schools and general art schools for youth in the 2018/19 school year	5(52)	198
Szkoły policealne w roku szkolnym 2018/19	Post-secondary schools in the 2018/19 school year	6(53)	199
Uczący się języków obcych w szkołach podstawowych i gimnazjach dla dzieci i młodzieży w roku szkolnym 2018/19	Pupils and students learning foreign languages in primary schools and lower secondary schools for children and youth in the 2018/19 school year	7(54)	200
Uczący się języków obcych w szkołach ponadgimnazjalnych i ponadpodstawowych dla młodzieży oraz policealnych w roku szkolnym 2018/19	Students learning foreign languages in upper secondary schools, post-primary schools for youth and in post-secondary schools in the 2018/19 school year	8(55)	202
Szkoły dla dorosłych w roku szkolnym 2018/19	Schools for adults in the 2018/19 school year	9(56)	204
Wychowanie przedszkolne w roku szkolnym 2018/19	Pre-primary education in the 2018/19 school year	10(57)	205
DZIAŁ VIII	**CHAPTER VIII**		
OCHRONA ZDROWIA I POMOC SPOŁECZNA	**HEALTH CARE AND SOCIAL WELFARE**		
Łóżka w szpitalach ogólnych, apteki ogólnodostępne i punkty apteczne w 2018 r.	Beds in general hospitals, generally available pharmacies and pharmaceutical outlets in 2018	1(58)	215
Ambulatoryjna opieka zdrowotna w 2018 r.	Out-patient health care in 2018	2(59)	216
Żłobki i kluby dziecięce w 2018 r.	Nurseries and children's clubs in 2018	3(60)	217
Rodzinna piecza zastępcza w 2018 r.	Family foster care in 2018	4(61)	218
Instytucjonalna piecza zastępcza w 2018 r.	Institutional foster care in 2018	5(62)	219
Pomoc społeczna stacjonarna w 2018 r.	Stationary social welfare in 2018	6(63)	221
DZIAŁ IX	**CHAPTER IX**		
KULTURA. TURYSTYKA. SPORT	**CULTURE. TOURISM. SPORT**		
Biblioteki publiczne (z filiami) w 2018 r.	Public libraries (with branches) in 2018	1(64)	223
Muzea w 2018 r.	Museums in 2018	2(65)	231
Kina stałe w 2018 r.	Fixed cinemas in 2018	3(66)	232
Baza noclegowa turystyki w 2018 r.	Tourist accommodation establishments in 2018	4(67)	233
Kluby sportowe w 2018 r.	Sports clubs in 2018	5(68)	234

		Tabl. Table	Str. Page
DZIAŁ X LEŚNICTWO	**CHAPTER X FORESTRY**		
Powierzchnia gruntów leśnych w 2018 r.	Forest land in 2018	1(69)	236
Powierzchnia lasów w 2018 r.	Forest areas in 2018	2(70)	245
Grunty nieleśne zalesione i przeznaczone do zalesienia w 2018 r.	Non-forest land afforested and designated for afforestation in 2018	3(71)	254
Lasy prywatne i gminne w 2018 r.	Private and gmina forests in 2018	4(72)	256
DZIAŁ XI TRANSPORT	**CHAPTER XI TRANSPORT**		
Drogi publiczne w 2018 r.	Public roads in 2018	1(73)	258
Pojazdy samochodowe i ciągniki zarejestrowane w 2018 r.	Road vehicles and tractors in vehicle register in 2018	2(74)	259
Wypadki drogowe i ich ofiary w 2018 r.	Road traffic accidents and their casualties in 2018	3(75)	260
DZIAŁ XII HANDEL	**CHAPTER XII TRADE**		
Targowiska w 2018 r.	Marketplaces in 2018	1(76)	262
DZIAŁ XIII FINANSE PUBLICZNE	**CHAPTER XIII PUBLIC FINANCE**		
Dochody budżetów gmin według rodzajów w 2018 r.	Revenue of gminas budgets by type in 2018	1(77)	265
Wydatki budżetów gmin według rodzajów w 2018 r.	Expenditure of gminas budgets by type in 2018	2(78)	279
Wydatki budżetów gmin według działów w 2018 r.	Expenditure of gminas budgets by division in 2018	3(79)	286
Dochody i wydatki budżetów gmin na 1 mieszkańca w 2018 r.	Revenue and expenditure of gminas budgets per capita in 2018	4(80)	293
Dochody budżetów powiatów i miast na prawach powiatu według rodzajów w 2018 r.	Revenue of powiats and cities with powiat status budgets by type in 2018	5(81)	300
Dochody budżetów powiatów i miast na prawach powiatu według działów w 2018 r.	Revenue of powiats and cities with powiat status budgets by division in 2018	6(82)	302
Wydatki budżetów powiatów i miast na prawach powiatu według rodzajów w 2018 r.	Expenditure of powiats and cities with powiat status budgets by type in 2018	7(83)	304
Wydatki budżetów powiatów i miast na prawach powiatu według działów w 2018 r.	Expenditure of powiats and cities with powiat status budgets by division in 2018	8(84)	305
Dochody i wydatki budżetów powiatów i miast na prawach powiatu na 1 mieszkańca w 2018 r.	Revenue and expenditure of powiats and cities with powiat status budgets per capita in 2018	9(85)	306

		Tabl. Table	Str. Page
DZIAŁ XIV	**CHAPTER XIV**		
INWESTYCJE I ŚRODKI TRWAŁE	**INVESTMENTS AND FIXED ASSETS**		
Nakłady inwestycyjne w przedsiębiorstwach w 2018 r. (ceny bieżące)	Investment outlays in enterprises in 2018 (current prices)	1(86)	310
Wartość brutto środków trwałych w przedsiębiorstwach w 2018 r. (bieżące ceny ewidencyjne)	Gross value of fixed assets in enterprises in 2018 (current book-keeping prices)	2(87)	311
DZIAŁ XV	**CHAPTER XV**		
RACHUNKI REGIONALNE	**REGIONAL ACCOUNTS**		
Produkt krajowy brutto 2015, 2016, 2017 (ceny bieżące)	Gross domestic product 2015, 2016, 2017 (current prices)	1(88)	314
Wartość dodana brutto według rodzajów działalności 2015, 2016, 2017 (ceny bieżące)	Gross value added by kinds of activities 2015, 2016, 2017 (current prices)	2(89)	314
DZIAŁ XVI	**CHAPTER XVI**		
PODMIOTY GOSPODARKI NARODOWEJ	**ENTITIES OF THE NATIONAL ECONOMY**		
Podmioty gospodarki narodowej w rejestrze REGON w 2018 r.	Entities of the national economy in the REGON register in 2018	1(90)	316
Podmioty gospodarki narodowej w rejestrze REGON według wybranych sekcji w 2018 r.	Entities of the national economy in the REGON register by selected sections in 2018	2(91)	325
Spółki handlowe według form prawnych w 2018 r.	Commercial companies by legal status in 2018	3(92)	334

SPIS MAP	**LIST OF MAPS**	Str. Page
Województwo podkarpackie w 2018 r.	Podkarpackie Voivodship in 2018	66-67
Ludność w 2018 r.	Population in 2018	66-67
Ruch naturalny ludności w 2018 r.	Vital statistics in 2018	66-67
Saldo migracji wewnętrznych i zewnętrznych na pobyt stały w 2018 r.	Internal and international net migration for permanent residence in 2018	66-67
Stopa bezrobocia rejestrowanego w 2018 r.	Registered unemployment rate in 2018	66-67
Wybrane kategorie bezrobotnych zarejestrowanych w % ogółem w 2018 r.	Selected categories of unemployed persons in % of total in 2018	66-67
Mieszkania oddane do użytkowania w 2018 r.	Dwellings completed in 2018	66-67
Biblioteki publiczne w 2018 r.	Public libraries in 2018	66-67
Lesistość w 2018 r.	Forest cover in 2018	66-67
Dochody i wydatki budżetów gmin na 1 mieszkańca w 2018 r.	Revenue and expenditure of budgets of gminas per capita in 2018	66-67
Dochody, wydatki i wynik finansowy budżetów powiatów i miast na prawach powiatu na 1 mieszkańca w 2018 r.	Revenue, expenditure and financial result of budgets of powiats and cities with powiat status per capita in 2018	66-67
Podmioty gospodarki narodowej w rejestrze REGON na 1000 ludności w 2018 r.	Entities of the national economy in the REGON register per 1000 population in 2018	66-67

OBJAŚNIENIA ZNAKÓW UMOWNYCH
SYMBOLS

Kreska (-) – zjawisko nie wystąpiło.
magnitude zero.

Zero: (0) – zjawisko istniało w wielkości mniejszej od 0,5;
magnitude not zero, but less than 0,5 of a unit;

(0,0) – zjawisko istniało w wielkości mniejszej od 0,05.
magnitude not zero, but less than 0,05 of a unit.

Kropka (•) – zupełny brak informacji lub brak informacji wiarygodnych.
data not available or not reliable.

Znak (x) – wypełnienie pozycji jest niemożliwe lub niecelowe.
not applicable.

Znak (*) – dane zostały zmienione w stosunku do już opublikowanych.
revised data.

Znak Δ – oznacza, że nazwy zostały skrócone w stosunku do obowiązującej klasyfikacji; ich pełne nazwy podano w uwagach ogólnych do publikacji, ust. 14 na str. 17.
categories of applied classification are presented in abbreviated form; their full names are given in the general notes to the publication, item 14 on page 17.

Znak # – oznacza, że dane nie mogą być opublikowane ze względu na konieczność zachowania tajemnicy statystycznej w rozumieniu ustawy o statystyce publicznej.
data may not be published due to the necessity of maintaining statistical confidentiality in accordance with the Law on Public Statistics.

„W tym” – oznacza, że nie podaje się wszystkich składników sumy.
„Of which” indicates that not all elements of the sum are given.

Comma (,) – used in figures represents the decimal point.

WAŻNIEJSZE SKRÓTY
MAJOR ABBREVIATIONS

tys. = tysiąc
= thousand

mln = milion
million

zł = złoty
PLN = Polish zloty

szt. = sztuka
pcs = piece

wol. = wolumin
vol. = volume

kg = kilogram
kilogram

dt = decytona
deciton

hm^3 = hektometr sześcienny
cubic hectometre

kW = kilowat
kilowatt

kW·h = kilowatogodzina
kilowatt·hour

GW = gigawat
gigawatt

GW·h = gigawatogodzina
gigawatt·hour

kJ = kilodżul
kilojoule

h = godzina
hour

WAŻNIEJSZE SKRÓTY (dok.)
MAJOR ABBREVIATIONS (cont.)

t	= tona tonne	r.	= rok
m	= metr metre	cd. cont.	= ciąg dalszy continued
km	= kilometr kilometre	dok. cont.	= dokończenie = continued
m^2	= metr kwadratowy square metre	nr (Nr) No.	= numer = number
ha	= hektar hectare	poz.	= pozycja
km^2	= kilometr kwadratowy square kilometre	tabl.	= tablica table
l	= litr litre	ust.	= ustęp
m^3	= metr sześcienny cubic metre	Dz. U.	= Dziennik Ustaw
dam^3	= dekametr sześcienny cubic decametre	PKP	= Polskie Koleje Państwowe

UWAGI OGÓLNE

1. Dane zamieszczone w publikacji – jeśli nie zaznaczono inaczej – podano **w każdorazowym podziale administracyjnym województwa** oraz zgodnie z każdorazowym stanem organizacyjnym jednostek gospodarki narodowej.

W tablicach zawierających informacje w podziale na **miasta** i **wieś**, przez „**miasta**" rozumie się gminy miejskie oraz miasta w gminach miejsko-wiejskich, przez „**wieś**" – gminy wiejskie oraz obszary wiejskie w gminach miejsko-wiejskich.

2. Dane prezentowane są w układzie **Klasyfikacji Jednostek Terytorialnych do Celów Statystycznych (NUTS)**, opracowanej na podstawie Nomenclature of Territorial Units for Statistics (NUTS), obowiązującej w krajach Unii Europejskiej, zgodnie z Rozporządzeniem (WE) Nr 1059/2003 Parlamentu Europejskiego i Rady z dnia 26 V 2003 r. (Dz. Urz. UE L 154 z 21 VI 2003 r. z późn. zm.).

Od 1 I 2018 r. obowiązują zmiany wprowadzone Rozporządzeniem Komisji (UE) 2016/2066 z dnia 21 XI 2016 r. (Dz. Urz. UE L 322 z 29 XI 2016 r.), zgodnie z którym od 1 I 2018 r. Polskę podzielono na 3 poziomy, w ramach których funkcjonuje 97 jednostek statystycznych NUTS:

- NUTS 1 – **makroregiony** (grupujące województwa) – 7 jednostek,
- NUTS 2 – **regiony** (województwa lub ich części) – 17 jednostek,
- NUTS 3 – **podregiony** (grupujące powiaty) – 73 jednostki.

3. Prezentowane dane – jeśli nie zaznaczono inaczej – dotyczą **całej gospodarki narodowej**, tj. wszystkich podmiotów zlokalizowanych na terenie województwa, bez względu na formy organizacyjne i formy własności.

4. Prezentowane informacje przedstawione zostały stosownie do zakresu prowadzonych badań, uwzględniających podmioty klasyfikowane według kryterium **liczby pracujących** i – jeśli nie zaznaczono inaczej – obejmują podmioty o liczbie pracujących:

- do 9 osób,
- od 10 do 49 osób,
- 50 osób i więcej.

GENERAL NOTES

1. Data in the publication, unless otherwise indicated, are presented according to **the administrative division of the voivodship in a given period** as well as in accordance with the respective organizational status of units of the national economy.

In the tables containing information divided into **urban areas** and **rural areas**, the term "**urban areas**" is understood as urban gminas and towns in urban-rural gminas, while the term "**rural areas**" is understood as rural gminas and rural area in urban-rural gminas.

2. Data are presented in accordance with **the Nomenclature of Territorial Units for Statistics (NUTS),** compiled on the basis of the Nomenclature of Territorial Units for Statistics (NUTS) obligatory in the countries of the European Union according to Regulation (EC) No. 1059/2003 of the European Parliament and of the Council of 26 V 2003 (Official Journal of the EU L 154, 21 VI 2003 with later amendments). Since 1 I 2018 were obligatory amendments introdused by Commissioon Regulation (EU) 2016/2066 of 21 XI 2016 (Official Journal of the EU L 322, 29 XI 2016), according to which from 1 I 2018 Poland is divised into 3 levels, under which there are 97 NUTS statistical units in Poland:

- NUTS 1 – **macroregions** (grouping voividships) – 7 units,
- NUTS 2 – **regions** (województwa or their parts – 17 units,
- NUTS 3 – **subregions** (grouping powiats) – 73 units.

3. Presented data, unless otherwise indicated, concern the **entire national economy**, i.e., all units located on the voivodship territory regardless of organizational and ownership forms.

4. Information is presented in compliance with the scope of conducted surveys, including entities classified according to the criterion of the **number of persons employed**, and (unless otherwise indicated) include entities employing:

- up to 9 persons,
- from 10 to 49 persons,
- 50 persons and more.

5. Dane prezentuje się:

1) w układzie **Polskiej Klasyfikacji Działalności – PKD 2007,** opracowanej na podstawie Statystycznej Klasyfikacji Działalności Gospodarczych we Wspólnocie Europejskiej – Statistical Classification of Economic Activities in the European Community – NACE Rev. 2. PKD 2007; wprowadzona z dniem 1 I 2008 r. rozporządzeniem Rady Ministrów z dnia 24 XII 2007 r. (Dz. U. Nr 251, poz. 1885) z póź. zmianami, zastąpiła Polską Klasyfikację Działalności – PKD 2004.

   PKD 2007, w stosunku do dotychczas stosowanej klasyfikacji PKD 2004, wprowadza zmiany zakresowe polegające na uwzględnieniu nowych grupowań rodzajów działalności (ujęcie nowych, podział lub agregacja dotychczasowych), a także na przesunięciu rodzajów działalności pomiędzy poszczególnymi poziomami klasyfikacyjnymi. Zmiany te spowodowały w niektórych przypadkach brak porównywalności danych przy niezmienionych nazwach poziomów klasyfikacyjnych.

   W ramach PKD 2007 dokonano dodatkowego grupowania, ujmując pod pojęciem **„Przemysł"** sekcje: „Górnictwo i wydobywanie", „Przetwórstwo przemysłowe", „Wytwarzanie i zaopatrywanie w energię elektryczną, gaz, parę wodną, gorącą wodę i powietrze do układów klimatyzacyjnych" oraz „Dostawa wody; gospodarowanie ściekami i odpadami oraz działalność związana z rekultywacją".

   Pod pojęciem **„Pozostałe usługi"** ujęte są sekcje: „Działalność profesjonalna naukowa i techniczna", „Działalność z zakresu usług administrowania i działalność wspierająca", „Administracja publiczna i obrona narodowa; obowiązkowe zabezpieczenia społeczne", „Edukacja", „Opieka zdrowotna i pomoc społeczna", „Działalność związana z kulturą, rozrywką i rekreacją", „Pozostała działalność usługowa" oraz „Gospodarstwa domowe zatrudniające pracowników; gospodarstwa domowe produkujące wyroby i świadczące usługi na własne potrzeby".

2) według **sektorów własności**:
   - **sektor publiczny** – grupujący własność państwową (Skarbu Państwa i państwowych osób prawnych), własność jednostek samorządu terytorialnego oraz „własność mieszaną" z przewagą kapitału (mienia) podmiotów sektora publicznego,

5. Data are presented:

1) according to the **Polish Classification of Activities – PKD 2007,** compiled on the basis of the Statistical Classification of Economic Activities in the European Community – NACE Rev. 2. PKD 2007; was introduced on 1 I 2008 by the decree of the Council of Ministers of 24 XII 2007 (Journal of Laws No. 251, item 1885) with later amendments, and replaced the Polish Classification of Activities – PKD 2004.

   PKD 2007/NACE Rev. 2 differs from the previously used PKD 2004/NACE Rev. 1.1 classification in the introduction of changes in scope, i.e. new groupings of activity types (presentation of new types, division or aggregation of the previous ones) as well as transfers of some types of activities between individual classification levels. In some cases these changes resulted in a lack of comparability of data if the names of classification levels remain unchanged.

   The item **"Industry"** was introduced, including NACE Rev. 2 sections: "Mining and quarrying", "Manufacturing", "Electricity, gas, steam and air conditioning supply" and "Water supply; sewage, waste management and remediation activities", as an additional grouping.

   The item **"Other services"** was introduced including sections: "Professional scientific and technical activities", "Administrative and support service activities", "Public administration and defence; compulsory social security", "Education", "Human health and social work activities", "Arts, entertainment and recreation" and "Other service activities" as well as "Activities of households as employers; undifferentiated goods- and services-producing activities of households for own use".

2) according to **ownership sectors**:
   - **public sector** – grouping state ownership (of the State Treasury and state legal persons), local self-government entity ownership as well as "mixed ownership" with a predominance of capital (property) of public sector entities,

- **sektor prywatny** – grupujący własność prywatną krajową (osób fizycznych i pozostałych jednostek prywatnych), własność zagraniczną (osób zagranicznych) oraz „własność mieszaną" z przewagą kapitału (mienia) podmiotów sektora prywatnego i brakiem przewagi sektorowej w kapitale (mieniu) podmiotu.

„Własność mieszana" określona jest głównie dla spółek i wyznaczana na podstawie struktury kapitału (mienia) deklarowanego we wniosku rejestracyjnym spółki.

6. Dane w podziale według sekcji PKD 2007 oraz w podziale administracyjnym opracowano – jeśli nie zaznaczono inaczej – tzw. metodą przedsiębiorstw.

Metoda przedsiębiorstw (podmiotowa) oznacza przyjmowanie całych podmiotów gospodarki narodowej za podstawę grupowania wszystkich danych charakteryzujących ich działalność według poszczególnych poziomów klasyfikacyjnych i podziałów terytorialnych.

7. Liczby względne (wskaźniki, odsetki) obliczono z reguły na podstawie danych bezwzględnych wyrażonych z większą dokładnością niż podano w tablicach.

8. Przy przeliczeniach na 1 mieszkańca (1000 ludności itp.) danych według stanu w końcu roku przyjęto liczbę ludności według stanu w dniu 31 XII, a przy przeliczeniach danych charakteryzujących wielkość zjawiska w ciągu roku (np. ruch naturalny ludności, produkcja) – według stanu w dniu 30 VI.

Do przeliczeń przyjęto liczbę ludności opracowaną – jeśli nie zaznaczono inaczej – na bazie Narodowego Spisu Powszechnego Ludności i Mieszkań 2002, od 2010 r. – Narodowego Spisu Powszechnego Ludności i Mieszkań 2011.

9. Dane – jeśli nie zaznaczono inaczej – nie obejmują jednostek budżetowych prowadzących działalność w zakresie obrony narodowej i bezpieczeństwa publicznego.

10. Wyjaśnienia metodyczne dotyczące podstawowych pojęć i metod opracowania danych liczbowych zamieszczono w uwagach ogólnych do poszczególnych działów. Rozszerzone wyjaśnienia dotyczące poszczególnych dziedzin statystyki znajdzie Czytelnik w publikacjach tematycznych oraz w serii „Metodologia badań statystycznych".

- **private sector** – grouping private domestic ownership (of natural persons and other private entities), foreign ownership (of foreign persons) as well as "mixed ownership" with a predominance of private sector entity capital (property) and lack of predominance of public or private sector in capital (property) of the entity.

''Mixed ownership" is defined mainly for companies and determined on the basis of the capital (property) structure as declared in a company's registration application.

6. Data according to NACE Rev. 2 sections as well as according to administrative division are compiled, unless otherwise indicated, using the so-called enterprise method.

In the **enterprise** (entity) **method**, the entire organizational unit of entities in the national economy is the basis for grouping all data describing their activity according to individual classification levels and territorial divisions.

7. Relative numbers (indices, percentages) are, as a rule, calculated on the basis of absolute data expressed with higher precision than that presented in the tables.

8. When computing per capita data (1000 population, etc.) as of the end of a year, the number of the population as of 31 XII was adopted, whereas when computing data describing the magnitude of a phenomenon within a year (e.g., vital statistics, production) – as of 30 VI.

For calculations, it was assumed to use the number of calculated – unless otherwise indicated – on the basis of the Population and Housing Census 2002, since 2010 on the basis of Population and Housing Census 2011.

9. Data, unless otherwise indicated, do not include budgetary entities conducting activity within the scope of national defence and public safety.

10. Methodological explanations concerning basic definitions and methods of compiling statistical data are enumerated in the general notes to individual chapters. More detailed information pertaining to particular fields of statistics can be found in subject matter publications as well as in the series "Statistical Research Methodology.

11. Niektóre informacje zostały podane na podstawie danych nieostatecznych i mogą ulec zmianie w następnych publikacjach Urzędu Statystycznego.

12. Ze względu na elektroniczną technikę przetwarzania danych, w niektórych przypadkach sumy składników mogą się różnić od podanych wielkości „ogółem".

13. Informacje statystyczne pochodzące ze źródeł spoza Urzędu Statystycznego opatrzono odpowiednimi notami.

14. W publikacji zastosowano skróty nazw niektórych poziomów klasyfikacyjnych; zestawienie zastosowanych skrótów i pełnych nazw podaje się poniżej:

11. Selected information presented on the basis of preliminary data and may change in subsequent publications of the Statistical Office.

12. Due to the electronic method of data processing, in some cases component totals can differ from the amount given in the item "total".

13. Statistical information originating from sources other than the Statistical Office is indicated in the appropriate notes.

14. The names of some classification levels used in the publication have been abbreviated; the list of abbreviations used and their full names is given below:

POLSKA KLASYFIKACJA DZIAŁALNOŚCI – PKD 2007
NOMENCLATURE DES ACTIVITÉS DE COMMUNAUTÉ EUROPÉENNE – NACE Rev. 2

sekcje
sections

skrót **abbreviation**	**pełna nazwa** **full name**
Handel; naprawa pojazdów samochodowych Trade; repair of motor vehicles	Handel hurtowy i detaliczny; naprawa pojazdów samochodowych, włączając motocykle Wholesale and retail trade; repair of motor vehicles and motorcycles
Zakwaterowanie i gastronomia Accommodation and catering	Działalność związana z zakwaterowaniem i usługami gastronomicznymi Accommodation and food service activities
Obsługa rynku nieruchomości	Działalność związana z obsługą rynku nieruchomości
Administrowanie i działalność wspierająca	Działalność w zakresie usług administrowania i działalność wspierająca

Uwaga. Przeliczeń danych na 1 mieszkańca (1000 ludności itp.) za 2000 i 2005 dokonano przy przyjęciu 2010 r. na bazie Narodowego Spisu Powszechnego Ludności i Mieszkań 2011.
Note. Calculations of data per capita (1000 population, etc.) for 2000 and 2005 are based on the revised number of Population and Housing Census 2011.

I. WAŻNIEJSZE DANE O WOJEWÓDZTWIE
MAJOR DATA ON THE VOIVODSHIP

Lp.	WYSZCZEGÓLNIENIE	2000	2005	2010	2013	2014
	POWIERZCHNIA					
1	Powierzchnia w km^2 (stan w dniu 31 XII)	17926	17844	17846	17846	17846
	STAN I OCHRONA ŚRODOWISKA					
	Pobór wody – w % poboru ogółem – na cele:					
2	produkcyjne [a] (poza rolnictwem, leśnictwem, łowiectwem i rybactwem)	57,6	58,4	53,2	55,3	53,9
3	eksploatacji sieci wodociągowej [b]	29,8	23,8	27,4	29,9	30,5
4	Zużycie wody na potrzeby gospodarki narodowej i ludności na 1 km^2 w dam^3	14,6	17,3	15,2	14,2	13,8
5	w tym do produkcji przemysłowej	8,9	10,5	8,5	8,5	8,0
	Ścieki przemysłowe i komunalne odprowadzone do wód lub do ziemi:					
6	oczyszczane w % wymagających oczyszczania	90,9	92,8	98,7	98,1	98,3
7	nieoczyszczane na 1 km^2 w dam^3	0,5	0,3	0,1	0,1	0,1
8	Ludność korzystająca z oczyszczalni ścieków w % ludności ogółem [c]	40,9	52,1	63,4	69,9	71,5
	Emisja zanieczyszczeń powietrza z zakładów szczególnie uciążliwych dla czystości powietrza w tys. t:					
9	pyłowych	4,3	3,9	2,0	1,7	1,4
10	gazowych (bez dwutlenku węgla)	28,1	26,7	21,1	19,9	14,6
	Redukcja zanieczyszczeń powietrza z zakładów szczególnie uciążliwych dla czystości powietrza w % zanieczyszczeń wytworzonych:					
11	pyłowych	98,0	98,6	99,4	99,3	98,9
12	gazowych (bez dwutlenku węgla)	23,2	13,8	32,4	26,3	31,6
	Powierzchnia o szczególnych walorach przyrodniczych prawnie chroniona (stan w dniu 31 XII):					
13	w % powierzchni ogólnej	47,9	47,7	44,7	44,9	44,9
14	na 1 mieszkańca w m^2	4084	4058	3748	3760	3761
15	Odpady wytworzone (w ciągu roku; z wyłączeniem odpadów komunalnych) [d] na 1 km^2 w t	75,3	69,3	58,8	92,4	61,6
16	Odpady komunalne zebrane przez zakłady oczyszczania [e] na 1 mieszkańca w kg	240	165	169	168	179
	Nakłady na środki trwałe (ceny bieżące) w % nakładów inwestycyjnych na gospodarkę narodową:					
17	służące ochronie środowiska	8,2	5,4	6,0	4,8	3,1
18	służące gospodarce wodnej	1,8	1,2	1,5	1,5	1,7
	BEZPIECZEŃSTWO PUBLICZNE					
	Przestępstwa stwierdzone przez Policję [f] w zakończonych postępowaniach przygotowawczych:					
19	w liczbach bezwzględnych	34695	43909	36885	35681	27908
20	na 10 tys. ludności	165,2	209,3	173,4	167,6	131,1
21	Wskaźnik wykrywalności sprawców przestępstw stwierdzonych przez Policję [f] w %	60,1	69,7	73,3	71,0	69,7

a Z ujęć własnych. b Pobór wody na ujęciach przed wtłoczeniem do sieci. c Ludność korzystająca — dane szacunkowe, ludność ogółem — na stałe wywiezione; od 2003 r. dane nieporównywalne z danymi za lata poprzednie ze względu na zmianę katalogu odpadów. f Do 2012 r. —

a From own intakes. b Water withdrawal at intakes before entering the water network. c Population connected to — estimated data, the total solid waste removed; since 2003 data are not comparable with data for previous years due to a change in the catalogue of waste. f Until 2012

skorygowanej liczby ludności uwzględniającej wyniki Narodowego Spisu Powszechnego Ludności i Mieszkań 2002, od

population, which includes the results of the Population and Housing Census 2002, and since 2010 on the basis of the

2015	2016	2017	2018	SPECIFICATION	No.
AREA					
17846	17846	17846	17846	Area in km^2 (as of 31 XII)	1
ENVIRONMENTAL PROTECTION					
				Water withdrawal – in % of total withdrawal - for purposes of:	
58,8	52,5	51,7	49,7	production [a] (excluding agriculture forestry and fishing)	2
29,0	32,6	33,2	34,4	exploitation water supply network [b]	3
14,9	13,2	13,0	12,6	Consumption of water for needs of the national economy and population per 1 km^2 in dam^3	4
9,4	7,5	7,3	6,8	of which for industrial production	5
				Industrial and municipal wastewater discharged into waters or into the ground:	
98,4	98,4	98,6	98,8	treated in % of requiring treatment	6
0,1	0,1	0,1	0,0	untreated per 1 km^2 in dam^3	7
72,4	73,4	73,9	74,7	Population connected to wastewater treatment plants in % of total population [c]	8
				Emission of air pollutants from plants of significant nuisance to air quality in thousand tonnes:	
1,4	1,3	1,3	1,2	particulates	9
19,1	16,3	16,4	15,0	gases (excluding carbon dioxide)	10
				Reduction of air pollutants from plants of significant nuisance to air quality in % of pollutants produced:	
99,3	99,3	99,3	99,3	particulates	11
19,8	23,2	30,2	31,8	gases (excluding carbon dioxide)	12
				Area of special nature value under legal protection (as of 31 XII):	
44,9	44,9	44,9	44,9	in % of total area	13
3766	3766	3763	3764	per capita in m^2	14
130,5	78,1	45,1	45,7	Generated waste (excluding municipal waste) [d] (during the year) per 1 km^2 in t	15
196	210	218	234	Municipal waste collected [e](during the year) per capita in kg	16
				Outlays on fixed assets (current prices) – in % of total outlays:	
4,5	2,2	3,5	4,3	in environmental protection	17
1,2	0,8	0,9	0,8	in water management	18
PUBLIC SAFETY					
				Ascertained crimes by the Police [f] in completed preparatory proceed-ings:	
27487	23437	29721	24257	in absolute numbers	19
129,2	110,2	139,7	113,9	per 10 thousand population	20
71,6	69,3	79,9	76,7	Rate of detectability of delinquents in ascertained crimes by the Police [f] in %	21

podstawie bilansów. d Patrz uwagi ogólne działu „Stan i ochrona środowiska". ust. 6. e Dane szacunkowe; w 2000 r. określane jako odpady łącznie z prokuraturą; od 2014 r. bez czynów karalnych popełnionych przez nieletnich.

population — based on balances. d See general notes to the chapter "Environmental protection", item 6. e Estimated data; in 2000 defined as — including prosecutor's office; since 2014 excluding punishable acts committed by juveniles.

I. WAŻNIEJSZE DANE O WOJEWÓDZTWIE (cd.)

MAJOR DATA ON THE VOIVODSHIP (cont.)

Lp.	WYSZCZEGÓLNIENIE	2000	2005	2010	2013	2014
						LUDNOŚĆ [a]
1	Ludność (stan w dniu 31 XII)	2101375	2098263	2127948	2129294	2129187
2	miasta	854767	846826	882262	878297	880328
3	wieś	1246608	1251437	1245686	1250997	1248859
4	w tym kobiety	1072759	1071981	1086326	1086692	1086504
5	Kobiety na 100 mężczyzn (stan w dniu 31 XII)	104	104	104	104	104
6	Ludność na 1 km^2 powierzchni ogólnej (stan w dniu 31 XII)	117	118	119	119	119
	Ludność w wieku (stan w dniu 31 XII):					
7	przedprodukcyjnym	578421	484527	431007	407577	400847
8	produkcyjnym	1222021	1301539	1358887	1355579	1351342
9	poprodukcyjnym	300933	312197	338054	366138	376998
10	Małżeństwa na 1000 ludności	5,6	5,6	6,2	5,0	5,3
11	Rozwody na 1000 ludności	0,7	1,3	1,0	1,1	1,1
12	Urodzenia żywe na 1000 ludności	11,2	9,7	10,3	9,6	9,4
13	Zgony [b] na 1000 ludności	8,6	8,7	8,6	8,7	8,6
14	Przyrost naturalny na 1000 ludności	2,6	1,1	1,7	0,8	0,7
15	Zgony niemowląt na 1000 urodzeń żywych	7,2	7,3	5,2	4,5	5,0
	Przeciętna liczba lat dalszego trwania życia w momencie urodzenia:					
16	mężczyźni	71,2	72,0	73,7	74,8	75,1
17	kobiety	79,0	80,3	81,8	82,4	82,8
18	Saldo migracji wewnętrznych i zagranicznych na pobyt stały na 1000 ludności	-0,9	-1,1	-0,9	-1,5	-1,1
						RYNEK PRACY
	Pracujący [de] (stan w dniu 31 XII):					
19	w tysiącach	945,6	639,1	781,8	792,8	804,3
20	w tym kobiety	465,2	295,8	371,0	382,0	388,0
21	na 1000 ludności	450,1	304,6	367,4	372,3	377,8
22	w sektorze prywatnym w %	77,3	72,5	78,8	80,7	80,9
	według rodzajów działalności w %:					
23	rolnictwo, leśnictwo, łowiectwo i rybactwo	.	24,9	33,2	32,8	32,3
24	przemysł i budownictwo	.	27,9	24,5	24,2	24,3
25	handel; naprawa pojazdów samochodowych[Δ]; transport i gospodarka magazynowa; zakwaterowanie i gastronomia[Δ]; informacja i komunikacja	.	20,0	18,0	17,5	17,6
26	działalność finansowa i ubezpieczeniowa; obsługa rynku nieruchomości[Δ]	.	2,5	2,0	2,0	2,0
27	pozostałe usługi [f]	.	24,8	22,3	23,5	23,8

a Patrz uwagi ogólne do działu „Powierzchnia i ludność". b Łącznie ze zgonami niemowląt. c Do obliczenia salda wykorzystano dane 2004 r.). e Dane opracowano z uwzględnianiem pracujących w gospodarstwach indywidualnych w rolnictwie wyszacowanych przy 2002 oraz Powszechnego Spisu Rolnego 2002, od 2010 r. — Powszechnego Spisu Rolnego 2010. f Pod pojęciem "pozostałe usługi" należy „Administracja publiczna i obrona narodowa; obowiązkowe zabezpieczenia społeczne"; „Edukacja", „Opieka zdrowotna i pomoc społeczna",

a See general notes to the chapter "Area and population". b Including infant deaths. c For calculating net migration, data on internal migration considering employed persons on private farms in agriculture estimated using the results: in 2000 — of the Agricultural Census 1996, in 2005 — "Other services" refers to the NACE Rev. 2 sections: "Professional, scientific and technical activities", "Administrative and support service entertainment and recreation" and "Other service activities".

2015	2016	2017	2018	SPECIFICATION	No.
POPULATION [a]					
2127657	2127656	2129138	2129015	Population (as of 31 XII)	1
877671	876148	876243	874832	urban areas	2
1249986	1251508	1252895	1254183	rural areas	3
1085878	1085739	1086326	1086372	of which females	4
104	104	104	104	Females per 100 males (as of 31 XII)	5
119	119	119	119	Population per 1 km^2 of total area (as of 31 XII)	6
				Population of age (as of 31 XII):	
394644	390816	389238	387423	pre-working	7
1345402	1337727	1329033	1319331	working	8
387611	399113	410867	422261	post-working	9
5,1	5,2	5,2	5,1	Marriages per 1000 population	10
1,2	1,2	1,2	1,2	Divorces per 1000 population	11
9,2	9,5	10,3	10,1	Live births per 1000 population	12
9,1	9,0	9,1	9,2	Deaths [b] per 1000 population	13
0,1	0,5	1,2	0,9	Natural increase per 1000 population	14
4,1	4,5	3,3	4,2	Infant deaths per 1000 live births	15
				Life expectancy at the moment of birth:	
74,9	75,4	75,6	75,6	males	16
82,5	83,0	83,1	83,2	females	17
-1,3 [c]	-0,8	-0,8	-1,3	Internal and international net migration for permanent residence per 1000 population	18
LABOUR MARKET					
				Employed persons [de] (as of 31 XII):	
809,7	831,4	852,4	866,8	in thousand	19
390,6	400,6	408,7	415,4	of which women	20
380,6	390,8	400,3	407,1	per 1000 population	21
81,2	81,5	81,9	82,0	in private sector in %	22
				by kind of activities in %:	
32,1	31,3	30,5	30,0	agriculture, forestry and fishing	23
24,4	24,8	25,3	25,8	industry and construction	24
17,9	18,1	18,2	18,1	trade; repair of motor vehicles[Δ]; transportation and storage; accommodation and catering[Δ]; information and communication	25
1,9	1,9	1,9	1,9	financial and insurance activities; real estate activities	26
23,7	23,9	24,1	24,2	other services [f]	27

o migracjach wewnętrznych za 2015 r. i migracjach zagranicznych za 2014 r. d Według faktycznego miejsca pracy i rodzaju działalności (od uwzględnieniu wyników: w 2000 r. Powszechnego Spisu Rolnego 1996, w 2005 r. — Narodowego Spisu Powszechnego Ludności i Mieszkań rozumieć następujące sekcje PKD: „Działalność profesjonalna, naukowa i techniczna", „Administrowanie i działalność wspierająca[Δ]",

for 2015 and data on international migration for 2014 were used. d By actual workplace and kind of activity (since 2004). e Data are compiled of the Population and Housing Census 2002 as well as the Agricultural Census 2002, since 2010 — of the Agricultural Census 2010. f The term activities", "Public administration and defense; compulsory social security", "Education", "Human health and social work activities", "Arts,

I. WAŻNIEJSZE DANE O WOJEWÓDZTWIE (cd.)

MAJOR DATA ON THE VOIVODSHIP (cont.)

Lp.	WYSZCZEGÓLNIENIE	2000	2005	2010	2013	2014
	RYNEK PRACY (dok.)					
	Przeciętne zatrudnienie:					
	w przemyśle:					
1	w tysiącach	.	129,3	128,1	124,6	127,1
2	na 1000 ludności	.	61,6	60,2	58,5	59,7
	w budownictwie:					
3	w tysiącach	.	21,3	28,7	27,3	26,6
4	na 1000 ludności	.	10,2	13,5	12,8	12,5
5	Bezrobotni zarejestrowani (stan w dniu 31 XII) w tys.	182,2	164,0	142,3	154,2	137,9
6	2000 = 100	100,0	90,0	78,1	84,7	75,7
	W % bezrobotnych zarejestrowanych (stan w dniu 31 XII):					
7	kobiety	53,4	53,4	51,6	50,2	51,0
8	w wieku 24 lata i mniej	32,8	25,0	24,5	21,2	19,3
9	pozostający bez pracy dłużej niż 1 rok	50,4	52,4	37,4	42,8	44,9
10	Bezrobotni zarejestrowani (stan w dniu 31 XII) na 1 ofertę pracy	1059	436	148	115	102
11	Stopa bezrobocia rejestrowanego [a] (stan w dniu 31 XII) w %	16,2	18,5	15,4	16,3	14,6
	WYNAGRODZENIA. ŚWIADCZENIA Z UBEZPIECZEŃ SPOŁECZNYCH					
12	Przeciętne miesięczne wynagrodzenia brutto w zł	1639,26	2001,53	2753,12	3147,19	3266,17
13	2000 = 100	100,0	122,1	167,9	192,1	199,4
14	w tym: w przemyśle	.	2017,80	2742,92	3151,37	3292,46
15	w budownictwie	.	1703,23	2295,34	2562,98	2624,60
16	Przeciętna liczba emerytów i rencistów w tys.	510,9	487,0	472,2	458,4	452,8
17	pobierających emerytury i renty wypłacane przez Zakład Ubezpieczeń Społecznych	377,6	374,3	380,8	378,1	375,6
18	rolników indywidualnych	133,3	112,7	91,4	80,3	77,2
	Przeciętna miesięczna emerytura i renta brutto w zł:					
19	wypłacana przez Zakład Ubezpieczeń Społecznych	719,64	955,13	1351,01	1600,77	1660,43
20	rolników indywidualnych [b]	562,19	722,98	925,13	1091,30	1115,31
	MIESZKANIA. INFRASTRUKTURA					
	Zasoby mieszkaniowe [c] (w 2000 r. - zamieszkane; stan w dniu 31 XII):					
	mieszkania:					
21	w tysiącach	563,2	601,6	619,5	635,7	641,4
22	na 1000 ludności	268,0	286,7	291,1	298,5	301,3
23	izby na 1000 ludności	946,5	1130,1	1178,8	1215,5	1229,2
	powierzchnia użytkowa mieszkań w m^2:					
24	na 1000 ludności	17900,0	22102,7	23178,4	24041,2	24357,3
25	przeciętna 1 mieszkania	66,8	77,1	79,6	80,5	80,9

a Do wyliczenia przyjęto liczbę pracujących uwzględniającą pracujących w gospodarstwach indywidualnych w rolnictwie wyszacowanych przy i Mieszkań 2002 oraz Powszechnego Spisu Rolnego 2002, od 2010 r. — Powszechnego Spisu Rolnego 2010. b Łącznie z wypłatami z świadczeń z Funduszu Emerytalno-Rentowego. c Na podstawie bilansów.

a The number of employed persons, including estimated data of employed persons on private farms in agriculture was used for calculation, Agricultural Census 2002, since 2010 — of the Agricultural Census 2010. b Including payments from non-agricultural social security system

2015	2016	2017	2018	SPECIFICATION	No.
LABOUR MARKET (cont.)					
				Average paid employment:	
				in industry:	
127,7	131,8	136,6	141,2	in thousand	1
60,0	60,2	64,2	66,3	per 1000 population	2
				in construction:	
25,4	25,9	26,5	27,8	in thousand	3
11,9	12,2	12,5	13,1	per 1000 population	4
123,5	107,6	91,0	82,9	Registered unemployed persons (as of 31 XII) in thousand	5
67,8	59,0	49,9	45,5	2000 = 100	6
				In % of registered unemployed (as of 31 XII):	
51,5	52,4	53,4	54,3	women	7
17,7	15,1	14,0	13,8	aged 24 years and less	8
44,3	45,2	46,1	45,4	out of work for longer than 1 year	9
84	51	50	49	Registered unemployed persons (as of 31 XII) per a job offer	10
13,2	11,5	9,6	8,7	Registered unemployment rate [a] (as of 31 XII) in %	11
WAGES AND SALARIES. SOCIAL SECURITY BENEFITS					
3371,47	3501,68	3684,71	3933,60	Average monthly gross wages and salaries in PLN	12
205,8	213,8	224,9	240,2	2000 = 100	13
3402,24	3569,29	3810,30	4084,92	of which: in industry	14
2665,26	2774,75	2922,27	3132,30	in construction	15
451,7	452,0	451,3	462,8	Average number of retirees and pensioners in thousand	16
				receiving retirement pay and pensions paid by the Social	17
376,4	378,6	380,4	393,9	Insurance Institution	
75,3	73,4	70,9	68,9	farmers	18
				Average monthly gross retirement pay and pension in PLN:	
1720,93	1755,86	1811,81	1899,49	paid by the Social Insurance Institution	19
1150,49	1156,19	1177,41	1203,35	farmers [b]	20
DWELLINGS. MUNICIPAL					
				Dwelling stocks [c] (in 2000 - inhabited; as of 31 XII):	
				dwellings:	
648,5	655,7	663,1	670,3	in thousand	21
304,8	308,2	311,5	314,8	per 1000 population	22
1245,4	1261,3	1276,5	1292,2	rooms per 1000 population	23
				usful floor area of dwellings in m^2:	
24729,3	25093,2	25446,2	25808,5	per 1000 population	24
81,1	81,4	81,7	82,0	average per dwelling	25

uwzględnieniu wyników: w 2000 r. — Powszechnego Spisu Rolnego 1996, w 2005 r. — Narodowego Spisu Powszechnego Ludności pozarolniczego systemu ubezpieczeń społecznych, w przypadku łączenia uprawnień do świadczeń z tego systemu z uprawnieniami do

estimated using the results: in 2000 — of the Agricultural Census 1996, in 2005 — of the Population and Housing Census 2002 as well as the in case of a simultaneous right to benefits from this system and to benefits from the Pension Fund. c Based on balances.

I. WAŻNIEJSZE DANE O WOJEWÓDZTWIE (cd.)

MAJOR DATA ON THE VOIVODSHIP (cont.)

Lp.	WYSZCZEGÓLNIENIE	2000	2005	2010	2013	2014
	MIESZKANIA. INFRASTRUKTURA (dok.)					
	Mieszkania oddane do użytkowania:					
	mieszkania:					
1	w tysiącach	2,9	4,1	5,0	6,2	6,4
2	na 1000 ludności	1,4	1,9	2,3	2,9	3,0
3	izby na 1000 ludności	6,8	10,5	11,9	14,8	15,2
	powierzchnia użytkowa mieszkań w m^2:					
4	na 1000 ludności	151,2	243,6	276,7	346,4	352,7
5	przeciętna 1 mieszkania	109,7	125,3	118,5	119,0	116,6
	Długość sieci rozdzielczej (stan w dniu 31 XII) w km:					
6	wodociągowej	11252,2	12492,7	13181,2	14192,3	14409,2
7	kanalizacyjnej [a]	4096,4	8786,4	12414,9	15073,9	15679,2
	Zużycie w gospodarstwach domowych:					
	wody z wodociągów:					
8	w hektometrach sześciennych	49,5	47,3	46,9	47,5	47,6
9	na 1 mieszkańca w m^3	23,6	22,5	22,0	22,3	22,3
	energii elektrycznej w miastach [b]:					
10	w gigawatogodzinach	428,0	478,8	532,1	531,6	523,7
11	na 1 mieszkańca w kWh	499,7	564,6	602,8	604,6	594,9
	EDUKACJA [c] I WYCHOWANIE					
	Uczniowie w szkołach [d] (stan na początku roku szkolnego) w tys.:					
12	podstawowych [e]	201,8	158,4	130,9	122,1	128,0
13	gimnazjach	72,7	99,4	76,2	68,3	65,8
14	branżowe I stopnia [fg]	26,1	14,5	14,7	11,3	11,6
15	liceach ogólnokształcących [h]	50,1	44,5	40,1	34,3	32,8
16	liceach profilowanych	x	12,0	1,9	0,3	x
17	technikach [i]	72,0	38,9	38,0	35,0	34,6
18	artystycznych ogólnokształcących [k]	1,1	1,1	1,0	0,9	0,9
19	policealnych	9,2	12,0	12,5	13,4	12,3
	Absolwenci szkół [d l] w tys.:					
20	podstawowych	74,1 [m]	31,7	24,3	22,6	20,9
21	gimnazjów	x	33,9	27,4	24,0	22,8
22	branżowe I stopnia [f g]	10,5	4,3	5,3	4,2	2,8
23	liceów ogólnokształcących [h]	9,5	14,3	13,6	13,3	12,3
24	liceów profilowanych	x	4,6	1,1	0,4	0,3
25	techników [i]	13,9	12,2	9,2	8,3	8,1
26	artystycznych ogólnokształcących [k]	0,2	0,2	0,2	0,2	0,1
27	policealnych	3,5	4,4	4,6	4,6	4,3
	Absolwenci szkół zasadniczych zawodowych, liceów ogólnokształcących, techników oraz artystycznych ogólnokształcących dających uprawnienia zawodowe [hln]					
28	(bez szkół dla dorosłych) na 1000 ludności	16,3	15,2	14,0	12,4	11,1

a Łącznie z kolektorami. b W 2000 r. bez gospodarstw domowych, których głównym źródłem utrzymania był dochód z użytkowanego wyjątkiem szkół policealnych. e Bez dzieci w wieku 6 lat objętych edukacją w placówkach wychowania przedszkolnego. f Do roku szkolnego szkolnego 2004/05 ze szkołami specjalnymi przysposabiającymi do pracy, h – z uzupełniającymi liceami ogólnokształcącymi (w latach szkolnych uczniowie, 2006/07-2013/14 - absolwenci). k Dających uprawnienia zawodowe. l Z poprzedniego roku szkolnego. m Dane obejmują liceami profilowanymi.

a Including collectors. b In 2000 excluding households whose main source of maintenance was income from a private farm in agriculture. establishments. e Until the 2016/17 school year, basic vocational schools and year, including basic vocational school sections. ghi Including: secondary schools (in the 2004/05-2012/13 school years - students, 2005/06-2012/13 - graduates), i – 2004/05-2013/14 school years - professional certification. l From the previous school year. m Data include graduates of grades 8 and 6. n Including special job-training

2015	2016	2017	2018	SPECIFICATION	No.
DWELLINGS. MUNICIPAL (cont.)					
				Dwellings completed:	
				dwellings:	
7,6	7,9	8,1	7,8	in thousand	1
3,6	3,7	3,8	3,7	per 1000 population	2
16,8	17,4	17,7	17,1	rooms per 1000 population	3
				useful floor area of dwellings in m^2:	
389,3	396,7	407,1	394,8	per 1000 population	4
108,4	107,1	106,5	108,1	average per dwelling	5
				Distribution network (as of 31 XII) in km:	
14765,1	15000,2	15088,2	15454,0	water supply	6
16238,4	16472,3	16672,0	17114,2	sewage [a]	7
				Consumption in households:	
				water from water supply systems:	
49,3	49,7	48,7	49,7	in cubic hectometre	8
23,2	23,4	22,9	23,3	per capita in m^3	9
				electricity in urban areas [b]:	
523,0	521,8	538,0*	536,6	in gigawatt·hour	10
595,0	594,8	613,7*	612,7	per capita in kWh	11
EDUCATION [c]					
				Pupils and students in schools [d] (as of beginning of the school year)	
				in thousand:	
133,9	124,1	144,1	165,1	primary [e]	12
64,0	61,8	40,9	20,2	lower secondary	13
11,0	10,3	9,5	8,9	stage I sectoral vocational [fg]	14
31,0	29,8	28,6	27,8	general secondary [h]	15
x	x	x	x	specialised secondary	16
34,6	34,9	34,6	34,7	technical secondary [i]	17
0,9	0,9	0,8	0,8	general art [k]	18
12,3	12,4	11,8	10,4	post-secondary	19
				Graduates in schools [d l] in thousand:	
20,7	20,2	-	x	primary	20
22,0	21,8	20,8	20,4	lower secondary	21
3,7	3,8	2,9	3,0	stage I sectoral vocational [f g]	22
11,2	10,5	10,0	9,6	general secondary [h]	23
x	x	x	x	specialised secondary	24
7,8	8,0	8,1	7,7	technical secondary [i]	25
0,2	0,2	0,2	0,2	general art [k]	26
4,1	4,3	4,1	4,1	post-secondary	27
				Graduates of basic vocational , general and technical secondary	
				as well as general art leading to professional certification	
10,8	10,6	10,1	9,6	schools [hln] (excluding schools for adults) per 1000 population	28

gospodarstwa indywidualnego w rolnictwie. c Patrz uwagi ogólne do działu „Edukacja i wychowanie", ust. 1 i 2. d Bez szkół dla dorosłych, z 2016/17 zasadnicze szkoły zawodowe i od roku 2017/18 łącznie z oddziałami zasadniczych szkół zawodowych. ghi Łącznie: g – od roku 2004/05-2012/13 - uczniowie, 2005/06-2012/13 - absolwenci), i – z uzupełniającymi technikami (w latach szkolnych 2004/05-2013/14 – absolwentów klasy VIII i VI. n Łącznie ze szkołami specjalnymi przysposabiającymi do pracy oraz w latach szkolnych 2004/05-2013/14 z

c Excluding schools for adults, except post-secondary since the 2017/18 school schools. d Excluding children aged 6 attending pre-primary g - since the 2004/05 school year, special job-training supplementary technical secondary schools (in the schools, h - supplementary general students, 2006/07-2013/14 - graduates). k Leading to schools and in the 2004/05-2013/14 school years, specialised secondary schools. schools and in the 2004/05-2013/14 school years, specialised secondary schools.

I. WAŻNIEJSZE DANE O WOJEWÓDZTWIE (cd.)

MAJOR DATA ON THE VOIVODSHIP (cont.)

Lp.	WYSZCZEGÓLNIENIE	2000	2005	2010	2013	2014
				EDUKACJA [a] I WYCHOWANIE (dok.)		
1	Studenci szkół wyższych [b] (stan w dniu 30 XI) w tys.	61,0	74,0	67,8	57,4	54,2
2	Absolwenci szkół wyższych [bc] w tys.	11,3	17,1	19,3	19,2	17,8
3	Uczniowie szkół dla dorosłych (stan na początku roku szkolnego) w tys.	11,5	5,2	12,1	10,3	8,8
4	Absolwenci szkół dla dorosłych [d] w tys.	3,8	2,7	3,0	3,6	2,6
	Wychowanie przedszkolne (stan na początku roku szkolnego):					
5	miejsca w przedszkolach w tys.	34,6	32,2	37,8	46,2	47,6
	dzieci [e] w tys.:					
6	w przedszkolach	33,9	31,1	38,8	47,7	47,3
7	w oddziałach przedszkolnych przy szkołach podstawowych	15,8	14,2	15,8	19,8	17,3
8	Dzieci w przedszkolach (stan na początku roku szkolnego) na 1000 dzieci w wieku 3-6 lat [f]	305	338	419	476	545
				OCHRONA ZDROWIA [g] I POMOC SPOŁECZNA		
	Pracownicy medyczni [h] (stan w dniu 31 XII):					
9	lekarze	3762	3872	3982	4294	4345
10	lekarze dentyści	751	691	1000	1030	1038
11	pielęgniarki [i]	10425	10198	11074	12166	12321
12	Łóżka w szpitalach ogólnych [k] (stan w dniu 31 XII) na 10 tys. ludności	41,3	42,3	44,9	47,8	48,3
13	Leczeni w szpitalach ogólnych na 10 tys. ludności (bez międzyodziałowego ruchu chorych)	1360,6	1766,7	1879,4	1983,5	1986,3
14	Przychodnie (stan w dniu 31 XII)	487	738	898	1087	1125
15	Apteki ogólnodostępne (stan w dniu 31 XII)	441	543	570	629	639
16	Liczba ludności (stan w dniu 31 XII) na 1 aptekę	4765	3864	3733	3385	3332
	Porady udzielone w zakresie ambulatoryjnej opieki zdrowotnej na 1 mieszkańca:					
17	lekarskie	5,3	5,5	6,0	6,6	6,7
18	stomatologiczne	0,7	0,6	0,8	0,8	0,8
19	Dzieci w żłobkach [l] i klubach dziecięcych (stan w dniu 31 XII) na 1000 dzieci w wieku do lat 3 [m]	16,1	18,2	22,7	39,7	47,7
				KULTURA. TURYSTYKA		
20	Biblioteki publiczne (łącznie z filiami; stan w dniu 31 XII)	715	700	690	677	678
21	Księgozbiór bibliotek publicznych (stan w dniu 31 XII) na 1000 ludności w wol.	4194	4214	4141	4075	4072
22	Czytelnicy bibliotek publicznych na 1000 ludności	199	197	168	169	162
23	Wypożyczenia księgozbioru z bibliotek publicznych w wol. [n] na 1 czytelnika	19,1	18,9	19,3	19,4	19,7
24	Miejsca w teatrach i instytucjach muzycznych (stan w dniu 31 XII) na 1000 ludności	0,8	0,8	0,6	0,7	0,7
25	Widzowie i słuchacze w teatrach i instytucjach muzycznych [o] na 1000 ludności	120	91	105	106	106
26	Muzea i oddziały muzealne (stan w dniu 31 XII)	29	34	44	47	49
27	Zwiedzający muzea i wystawy na 1000 ludności	245	371	420	494	669

a Patrz uwagi ogólne do działu „Edukacja i wychowanie", ust. 1 i 2. b Łącznie z filiami uczelni mających siedzibę jednostki macierzystej poza wyższych w okresie od 1 grudnia 2017 r. do 31 grudnia 2018 r.; w latach 2005-2017 - z poprzedniego roku akademickiego, a w 2000 r. - z roku wychowania przedszkolnego i punktami przedszkolnymi; od 2007 r. bez wychowania przedszkolnego w placówkach wykonujących działalność ludności w wieku 3-5 lat i połowie rocznika 6-latków, a w 2015 r. - w wieku 3-5 lat. g Od 2012 r. łącznie z danymi resortu obrony narodowej, spraw jest praktyka lekarska i pielęgniarska. i Łącznie z magistrami pielęgniarstwa. k Bez miejsc dziennych na oddziałach szpitalnych; od 2008 r. łącznie wypożyczeniami międzybibliotecznymi. o Dane dotyczą działalności prowadzonej na terenie województwa, łącznie z imprezami organizowanymi w

a See general notes to the chapter "Education", item 1 and 2. b Including branches of higher education institutions seated outside the territory obtained higher education diplomas between 1st December 2017 and 31st December 2018; 2005-2017 - from the previous academic year, and centres not listed in division by type of establishments; since 2007, excluding pre-primary education in the units performing health care activities 3-5 and in half of the 6-year old population, and in 2015 - aged 3-5. g Since 2012, data have included health care of: the Ministry of National primary workplace is a medical and nurse practice. i Including masters of nursery. k Excluding day places in hospital wards; since 2008, interlibrary lending. o Data concern activity performed in the Voivodship, including outdoor events.

2015	2016	2017	2018	SPECIFICATION	No.
EDUCATION [a] (cont.)					
51,2	48,2	45,6	44,2	Students of higher education institutions [b] (as of 30 XI) in thousand	1
17,5	16,6	15,4	14,2	Graduates of higher education institutions [bc] in thousand	2
7,7	7,1	6,5	5,7	Students of schools for adults (as of beginning of the school year) in thousand	3
3,0	2,5	2,4	1,9	Graduates of schools for adults [d] in thousand	4
48,6	53,2	56,8	59,9	Pre-primary education (as of beginning of the school year): places in nursery schools in thousand	5
46,5	52,7	55,4	56,8	children [e] in thousand: in nursery schools	6
15,0	16,8	16,9	17,1	in pre-primary sections in primary schools	7
585	569	613	642	Children in nursery schools (as of beginning of the school year) per 1000 children aged 3-6 [f]	8
HEALTH CARE [g] AND SOCIAL WELFARE					
				Medical personnel [h] (as of 31 XII):	
4467	4539	4654	4624	doctors	9
1006	996	966	982	dentists	10
12400	12428	12354	12654	nurses [i]	11
48,2	48,6	48,0	46,7	Beds in general hospitals [k] (as of 31 XII) per 10 thousand population	12
2027,2	2002,2	2013,7	1941,8	In-patients in general hospitals per 10 thousand population (excluding inter-ward patient transfers)	13
1137	1182	1242	1229	Out-patient departments (as of 31 XII)	14
655	700	714	687	Generally available pharmacies (as of 31 XII)	15
3248	3040	2982	3099	Population (as of 31 XII) per 1 generally available pharmacy	16
				Consultations provided within the scope of out-patient health care per capita:	
6,7	6,8	6,9	6,8	medical	17
0,8	0,8	0,9	0,9	dental	18
57,1	65,6	76,4	97,5	Children in nurseries [l] and children's clubs (as of 31 XII) per 1000 children up to age 3 [m]	19
CULTURE. TOURISM					
679	675	674	674	Public libraries (including branches; as of 31 XII)	20
4050	4025	4001	3984	Public library collections (as of 31 XII) per 1000 population in vol.	21
159	156	151	150	Public library borrowers per 1000 population	22
19,7	19,6	19,4	18,6	Public library loans in vol. [n] per borrower	23
0,7	0,7	0,7	0,7	Seats in theatres and music institutions (as of 31 XII) per 1000 population	24
88	100	96	98	Audience in theatres and music institutions [o] per 1000 population	25
54	60	57	54	Museums with branches (as of 31 XII)	26
686	662	610	592	Museum and exhibition visitors per 1000 population	27

województwem podkarpackim; bez uczelni resortu obrony narodowej; bez cudzoziemców. c Osoby, które uzyskały dyplomy ukończenia studiów kalendarzowego. d Z poprzedniego roku szkolnego. e Od 2008 r. łącznie z - nieuwzględnionymi w podziale według rodzaju placówek - zespołami leczniczą (do 2011 r. określanych jako zakłady opieki zdrowotnej). f W 2014 r. do przeliczeń wskaźnika użyto liczbę dzieci w grupie 3-6 lat w liczbie wewnętrznych i administracji. h Od 2005 r. pracujący bezpośrednio z pacjentem; od 2006 r. łącznie z osobami, dla których głównym miejscem pracy z łóżkami i inkubatorami dla noworodków. l Łącznie z oddziałami żłobkowymi. m Do 2010 r. bez klubów dziecięcych. n Od 2015 r. łącznie z plenerze.

of Podkarpackie Voivodship; excluding higher education institutions of the Ministry of National Defence; excluding foreigners. c Persons who in 2000 - from the calendar year. d From the previous school year. e Since 2008, including pre-primary education units and pre-primary (until 2011 defined as health care institution). f In 2014, the rate was calculated using the number of children aged 3-6 in the population aged Defence, the Ministry of the Interior and Administration. h Since 2005, working directly with a patient; since 2006, including persons whose including beds and incubators for newborns. l Including nursery wards. m Until 2010, excluding children's clubs. n Since 2015, including

I. WAŻNIEJSZE DANE O WOJEWÓDZTWIE (cd.)

MAJOR DATA ON THE VOIVODSHIP (cont.)

Lp.	WYSZCZEGÓLNIENIE	2000	2005	2010	2013	2014
	KULTURA. TURYSTYKA (dok.)					
1	Kina stałe (stan w dniu 31 XII)	44	39	30	31	27
	Miejsca na widowni w kinach stałych (stan w dniu 31 XII)					
2	na 1000 ludności	5,7	5,5	4,9	5,9	5,5
3	Widzowie w kinach stałych na 1000 ludności	268	316	424	519	631
	Abonenci (stan w dniu 31 XII) na 1000 ludności:					
4	radiowi	159	150	99	101	100
5	telewizyjni	154	144	95	96	96
6	Baza noclegowa turystyki [a] (stan w dniu 31 VII)	354	312	379	498	513
7	w tym hotele	51	49	84	117	130
8	Miejsca noclegowe [a] (stan w dniu 31 VII) na 10 tys. ludności	102,7	87,9	106,1	119,8	129,7
9	Korzystający [a] z noclegów na 1000 ludności	268,7	260,6	327,7	367,4	410,4
	ROLNICTWO [b] I LEŚNICTWO					
10	Użytki rolne (stan w czerwcu) [cd] w tys. ha	904,7	752,8	609,6	584,1	574,8
11	w tym w dobrej kulturze rolnej w %	x	x	92,6	95,6	97,7
12	Powierzchnia zasiewów (stan w czerwcu) [de] w tys. ha	505,0	412,0	296,3	307,3	319,2
	w tym w %:					
13	zboża podstawowe (łącznie z mieszankami zbożowymi)	57,0	66,0	68,3	64,2	65,9
14	w tym: pszenica	27,0	31,1	30,0	30,3	30,8
15	żyto	9,9	6,0	5,2	4,6	4,3
16	ziemniaki	17,7	13,0	10,0	8,4	7,9
17	buraki cukrowe	1,6	1,8	1,5	1,2	1,1
	Zbiory w tys. t:					
18	zboża podstawowe (łącznie z mieszankami zbożowymi)	730,3	783,5	646,5	589,9	716,4
19	w tym: pszenica	380,9	394,2	352,9	311,7	369,9
20	żyto	101,8	60,5	38,8	35,3	37,9
21	ziemniaki [f]	1681,4	875,9	646,0	490,1	729,1
22	buraki cukrowe	251,8	259,4	174,3	212,7	269,4
	Plony z 1 ha w dt:					
23	zboża podstawowe (łącznie z mieszankami zbożowymi)	25,4	28,8	31,9	29,9	34,1
24	w tym: pszenica	27,9	30,7	39,7	33,4	37,6
25	żyto	20,5	24,3	25,3	24,8	27,4
26	ziemniaki [f]	188	164	217	190	290
27	buraki cukrowe	307	348	385	563	739
	Zwierzęta gospodarskie [d] (stan w czerwcu):					
	bydło:					
28	w tysiącach sztuk	289,0	177,6	113,8	96,7	94,9
29	na 100 ha użytków rolnych [c] w szt.	31,9	23,6	18,7	16,6	16,5
	trzoda chlewna (w latach 2000-2009 oraz 2011-2013 – stan w końcu lipca):					
30	w tysiącach sztuk	384,6	368,4	296,3	175,1	192,4
31	na 100 ha użytków rolnych [c] w szt.	42,5	48,9	48,6	30,0	33,5
	Produkcja na 1 ha użytków rolnych [c]:					
32	żywca rzeźnego w przeliczeniu na mięso (łącznie z tłuszczami i podrobami) [g] w kg	106,2	135,9	146,9	140,5	127,8
33	mleka krowiego w l	762,6	612,0	446,0	419,9	400,1

a Od 2011 r. dotyczy obiektów posiadających 10 i więcej miejsc noclegowych. Dane od 2016 r. opracowano z uwzględnieniem imputacji dla użytków rolnych nieprowadzących działalności rolniczej oraz gruntów posiadaczy poniżej 1 ha użytków rolnych prowadzących działalność oraz upraw na przyoranie (nawozy zielone). f Od 2010 r. bez ogrodów przydomowych. g Dotyczy mięsa: wołowego, cielęcego, wieprzowego

a Since 2011 concern establishments 10 and more bed places. Data sice 2016 were compiled with consideration imputation for units, which of agricultural land who do not conduct agricultural activities and owners of less than 1 ha of agricultural land who conduct agricultural activities for ploughing (green fertilizers). f Since 2010 excluding kitchen gardens. g Concerns meat: beef, veal, pork, mutton, horseflesh, poultry, goat,

2015	2016	2017	2018	SPECIFICATION	No.
CULTURE. TOURISM (cont.)					
27	30	31	27	Fixed cinemas (as of 31 XII)	1
5,6	6,1	7,0	6,4	Seats in fixed cinemas (as of 31 XII) per 1000 population	2
711	836	945	1036	Audience in fixed cinemas per 1000 population	3
				Subscribers (as of 31 XII) per 1000 population:	
100	100	101	100	radio	4
96	96	96	95	television	5
527	582	582	642	Tourist accommodation establishments [a] (as of 31 VII)	6
135	147	148	149	of which hotels	7
135,0	144,6	154,9	177,3	Number of beds [a] (as of 31 VII) per 10 thousand population	8
450,2	522,2	576,2	593,5	Tourists [a] accommodated per 1000 population	9
AGRICULTURE [b] AND FORESTRY					
574,2	588,3	568,4	548,5	Agricultural land (as of June) [cd] in thousand ha	10
96,8	97,5	97,7	97,8	of which in good agricultural condition in %	11
320,2	308,4	314,8	310,3	Sown area (as of June) [de] in thousand ha	12
				of which in %:	
63,8	62,4	63,4	62,6	basic cereals (including cereal mixed)	13
31,2	30,8	30,9	29,3	of which: wheat	14
2,7	2,7	3,1	3,2	rye	15
6,4	7,2	8,3	8,5	potatoes	16
1,1	1,2	1,4	1,4	sugar beets	17
				Crop production in thousand tonnes:	
658,8	629,1	697,3	635,0	basic cereals (including cereal mixed)	18
354,8	336,4	374,1	338,3	of which: wheat	19
22,7	20,9	27,7	24,9	rye	20
463,8	563,0	693,9	637,2	potatoes [f]	21
194,8	288,4	305,9	278,5	sugar beets	22
				Yields per 1 ha in dt:	
32,3	32,7	34,9	32,7	basis cereals (including cereal mixed)	23
35,5	35,4	38,5	37,3	of which: wheat	24
26,0	25,4	28,0	25,3	rye	25
225	252	265	243	potatoes [f]	26
529	788	677	643	sugar beets	27
				Livestock [d] (as of June):	
				cattle:	
95,5	89,5	89,2	80,4	in thousand heads	28
16,6	15,2	15,7	14,6	per 100 ha of agricultural land [c] in heads	29
				pigs (in years 2000-2009 and 2011-2013 – as of the end of July):	
166,9	171,5	170,9	150,1	in thousand heads	30
29,1	29,1	30,1	27,4	per 100 ha of agricultural land [c] in heads	31
				Production per 1 ha of agricultural land [c]:	
				of animals for slaughter in terms of meat (including fats	32
131,9	146,9	125,6	151,8	and pluck) [g] in kg	
401,2	368,0	362,1	328,2	of cows' milk in l	33

jednostek, które odmówiły udziału w badaniu. b Dane według siedziby użytkownika gospodarstwa. c Od 2010 r. bez gruntów posiadaczy rolniczą o małej skali. d W 2010 r. dane Powszechnego Spisu Rolnego. e Od 2010 r. bez powierzchni upraw trwałych, ogrodów przydomowych baraniego, końskiego, drobiowego, koziego, króliczego i dziczyzny; w wadze poubojowej ciepłej.

refused to participate in the survey. b Data are presented according to the official residence of land user. c Since 2010 excluding land of owners on a small scale; d In 2010 data of the Agricultural Census. e Since 2010 excluding permanent crops, kitchen gardens as well as area intended rabbit and game; in post-slaughter warm weight.

I. WAŻNIEJSZE DANE O WOJEWÓDZTWIE (cd.)

MAJOR DATA ON THE VOIVODSHIP (cont.)

Lp.	WYSZCZEGÓLNIENIE	2000	2005	2010	2013	2014
	ROLNICTWO [a] I LEŚNICTWO (dok.)					
	Skup produktów rolnych na 1 ha użytków rolnych [b]:					
	ziarno zbóż podstawowych (łącznie z mieszankami zbożowymi)					
1	w kg	54	102	155	182	250
2	ziemniaki w kg	12	18	23	49	48
3	buraki cukrowe w kg	278	345	283	404	409
	żywiec rzeźny w przeliczeniu na mięso (łącznie z tłuszczami) [c]					
4	w kg	62	90	107	90	97
5	mleko krowie w l	137	172	166	189	211
	Zużycie nawozów w przeliczeniu na czysty składnik na 1 ha użytków rolnych [bde] w kg:					
6	mineralnych lub chemicznych (łącznie z wieloskładnikowymi)	49,5	66,1	65,1	74,9	80,1
7	wapniowych	63,2	74,5	17,0	21,0	18,9
8	Ciągniki rolnicze (stan w czerwcu; w 2000 r. – stan w dniu 31 XII) na 100 ha użytków rolnych [be] w szt.	10,3	14,6	15,8	16,4	.
9	Powierzchnia gruntów leśnych (stan w dniu 31 XII) w tys. ha	660,7	664,8	677,8	685,9	688,2
	Powierzchnia lasów (stan w dniu 31 XII):					
10	w tysiącach hektarów	650,0	653,6	666,8	675,6	678,0
11	na 1 mieszkańca w ha	0,31	0,31	0,31	0,32	0,32
12	Lesistość (stan w dniu 31 XII) w %	36,3	36,6	37,4	37,9	38,0
13	Pozyskanie drewna (grubizny) na 100 ha powierzchni lasów w m^3	293,7	279,3	328,3	374,1	379,1
	PRZEMYSŁ					
	Produkcja sprzedana przemysłu:					
14	w milionach złotych (ceny bieżące)	.	24236,0	30753,7	38187,7	38209,6
15	rok poprzedni = 100 (ceny stałe) [f]	.	.	116,6	107,3	101,4
16	2005 = 100 (ceny stałe) [f]	.	100,0	131,8	164,3	166,6
17	na 1 zatrudnionego w zł (ceny bieżące)	.	187376	240186	306485	300669
18	na 1 mieszkańca w zł (ceny bieżące)	.	11553	14457	17939	17952
	BUDOWNICTWO					
	Sprzedaż produkcji budowlano-montażowej [g] (ceny bieżące):					
19	w milionach złotych	.	2472,3	5649,8	6056,6	7039,1
20	na 1 mieszkańca w zł	.	1179	2656	2845	3307
	TRANSPORT. POCZTA I TELEKOMUNIKACJA — stan w dniu 31 XII					
	Linie kolejowe eksploatowane normalnotorowe [h]:					
21	w kilometrach	992	929	981	924	978
22	na 100 km^2 powierzchni ogólnej w km	5,5	5,2	5,5	5,2	5,5
	Drogi publiczne o twardej nawierzchni (miejskie i zamiejskie):					
23	w kilometrach	14511	14030,3	15008,2	15897,8	16255,5
24	na 100 km^2 powierzchni ogólnej w km	80,9	78,6	84,1	89,1	91,1
	Samochody osobowe zarejestrowane [i]:					
25	w tysiącach sztuk	474,1	627,4	841,2	949,9	983,4
26	na 1000 ludności	225,7	299,0	395,3	446,1	461,9

a Dane według siedziby użytkownika gospodarstwa. b Od 2010 r. bez gruntów posiadaczy użytków rolnych nieprowadzących działalności cielęcego, wieprzowego, baraniego, końskiego i drobiowego; w wadze poubojowej ciepłej. d W roku gospodarczym. e W 2010 r. dane (średnie ceny bieżące 2010), od 2016 r. ceny stałe 2015 r. (średnie ceny bieżące 2015 r.). g Zrealizowanej przez podmioty budowlane – będących zarządcami infrastruktury kolejowej. i Od 2011 r. łącznie z posiadającymi pozwolenia czasowe wydane w końcu roku.

a Data are presented according to the official residence of land user. b Since 2010 excluding land of owners of agricultural land who do not meat: beef, veal, pork, mutton, horseflesh and poultry; in post-slaughter warm weight. d In farming year. e In 2010 data of the Agricultural since 2016 2015 constant prices (2015 average current prices). g Realized by construction units – by place of performing works. h Data concern rail i Since 2011 including cars having temporary permission given at the end of the year.

2015	2016	2017	2018	SPECIFICATION	No.
AGRICULTURE [a] AND FORESTRY (cont.)					
				Procurement of agricultural products per 1 ha of agricultural land [b]:	
308	249	280	282	basic cereal grains (including cereal mixed) in kg	1
55	64	69	85	potatoes in kg	2
399	490	500	538	sugar beets in kg	3
104	113	100	109	animals for slaughter in terms of meat (including fats)[c] in kg	4
201	192	206	222	cows' milk in l	5
				Consumption of fertilizers in terms of pure ingredient per 1 ha of agricultural land [bde] in kg:	
70,6	70,2	82,2	85,0	mineral or chemical (including mixed fertilizers)	6
19,7	21,5	30,8	40,3	lime	7
.	16,8	.	.	Agricultural tractors (as of June, in 2000 – as of 31 XII) per 100 ha of agricultural land [be] in units	8
689,7	691,2	692,5	693,3	Forest land (as of 31 XII) in thousand ha	9
				Forest areas (as of 31 XII):	
679,6	681,2	682,6	683,5	in thousand hectares	10
0,32	0,32	0,32	0,32	per capita in ha	11
38,1	38,2	38,3	38,3	Forest cover (as of 31 XII) in %	12
365,0	369,0	381,2	387,9	Removals (timber) per 100 ha of forest area in m^3	13
INDUSTRY					
				Sold production of industry:	
39435,6	43665,9	47783,8	50159,3	in million PLN (current prices)	14
103,6	111,4*	109,6	105,4	previous year = 100 (constant prices) [f]	15
172,6	192,3*	210,8	222,2	2005 = 100 (constant prices) [f]	16
308768	331269	349770	355346	per employee in PLN (current prices)	17
18538	20531	22458	23563	per capita in PLN (current prices)	18
CONSTRUCTION					
				Sales of construction and assembly production [g] (current prices):	
6515,4	5701,0	7842,3	8710,0	in million PLN	19
3063	2681	3686	4092	per capita in PLN	20
TRANSPORT. POST AND TELECOMMUNICATIONS — as of 31 XII					
				Railway lines operated - standard gauge [h]:	
978	978	895	978	in kilometres	21
5,5	5,5	5,0	5,5	per 100 km^2 of total area in km	22
				Hard surface public roads (urban and non-urban):	
16455,6	16716,1	16807,9	17087,0	in kilometres	23
92,2	93,3	94,2	95,7	per 100 km^2 of total area in km	24
				Registered passenger cars [i]:	
1024,7	1079,7	1133,4	1181,9	in thousand units	25
481,6	507,5	532,3	555,1	per 1000 population	26

rolniczej oraz gruntów posiadaczy poniżej 1 ha użytków rolnych prowadzących działalność rolniczą o małej skali. c Dotyczy mięsa: wołowego, Powszechnego Spisu Rolnego. f Dla lat 2006-2010 ceny stałe 2005 r. (średnie ceny bieżące 2005 r.), dla lat 2011-2015 ceny stałe 2010 r. według miejsca wykonywania robót. h Dane dotyczą sieci kolejowej Polskich Kolei Państwowych (PKP), od 2005 r. również innych podmiotów,

conduct agricultural activities and owners of less than 1 ha of agricultural land who conduct agricultural activities on a small scale. c Concerns Census. f For 2006-2010 constant prices 2005 (average current prices 2005), for 2011-2015 constant prices 2010 (average current prices 2010). network of Polskie Koleje Państwowe (PKP), as well as since 2005 of other entities which are administrators of railway infrastructure.

I. WAŻNIEJSZE DANE O WOJEWÓDZTWIE (cd.)
MAJOR DATA ON THE VOIVODSHIP (cont.)

Lp.	WYSZCZEGÓLNIENIE	2000	2005	2010	2013	2014
	TRANSPORT. POCZTA I TELEKOMUNIKACJA — stan w dniu 31 XII (dok.)					
	Placówki pocztowe operatora wyznaczonego [a]:					
1	w liczbach bezwzględnych	520	468	473	427	408
2	na 100 tys. ludności	24,7	22,3	22,2	20,1	19,2
	HANDEL					
	Sprzedaż detaliczna towarów (ceny bieżące):					
3	w milionach złotych	14440,6	15344,7	17610,4	19697,6	19467,1
4	na 1 mieszkańca w zł	6874	7315	8375	9253	9146
5	Sklepy (stan w dniu 31 XII) w tys.	22,4 [b]	19,9	17,0	17,0	17,7
6	Liczba ludności (stan w dniu 31 XII) na 1 sklep	94 [b]	105	124	126	120
	FINANSE PUBLICZNE					
	Budżety gmin [c]					
	Dochody:					
7	w milionach złotych	1988,0	3062,2	5157,1	5253,7	5564,1
8	na 1 mieszkańca w zł	1122	1727	2887	2941	3115
	Wydatki:					
9	w milionach złotych	2057,9	3042,5	5659,7	5240,2	5541,2
10	na 1 mieszkańca w zł	1161	1716	3168	2933	3102
	Budżety miast na prawach powiatu					
	Dochody:					
11	w milionach złotych	713,6	864,1	1471,7	1793,2	1857,6
12	na 1 mieszkańca w zł	2172	2662	4320	5242	5426
	Wydatki:					
13	w milionach złotych	737,2	920,8	1571,8	1813,1	1959,9
14	na 1 mieszkańca w zł	2243	2837	4614	5 300	5725
	Budżety powiatów					
	Dochody:					
15	w milionach złotych	771,9	895,3	1602,4	1659,1	1635,0
16	na 1 mieszkańca w zł	436	505	897	929	915
	Wydatki:					
17	w milionach złotych	789,2	904,7	1654,7	1639,5	1627,0
18	na 1 mieszkańca w zł	445	510	926	918	911
	Budżet województwa					
	Dochody:					
19	w milionach złotych	198,7	307,9	887,0	1142,2	1304,0
20	na 1 mieszkańca w zł	95	147	417	537	613
	Wydatki:					
21	w milionach złotych	201,0	314,2	979,7	1112,2	1258,7
22	na 1 mieszkańca w zł	96	150	461	522	591

a Do 2012 r. operator publiczny; w 2000 r. placówki pocztowe i placówki usług telekomunikacyjnych. b Dane nieporównywalne w związku ze
a Until 2012 public operator; in 2000 post offices and telecommunication service offices. b Data are not comparable due to change in 2004

2015	2016	2017	2018	SPECIFICATION	No.
TRANSPORT. POST AND TELECOMMUNICATIONS — as of 31 XII (cont.)					
				Post offices of appointed operator [a]:	
389	392	399	397	in absolute numbers	1
18,3	18,4	18,8	18,6	per 100 thousand population	2
TRADE					
				Retail sales (current prices):	
22774,5	23403,2	23793,0	27080,2	in million PLN	3
10706	11004	11183	12721	per capita in PLN	4
17,7	18,2	16,8	15,8	Shops (as of 31 XII) in thousand	5
120	117	127	135	Population (as of 31 XII) per 1 shop	6
PUBLIC FINANCE					
				Budgets of gminas [c]	
				Revenue:	
5601,8	6608,6	7395,7	8293,9	in million PLN	7
3140	3707	4149	4653	per capita in PLN	8
				Expenditure:	
5421,1	6429,6	7507,3	8665,5	in million PLN	9
3039	3606	4211	4861	per capita in PLN	10
				Budgets of cities with powiat status	
				Revenue:	
1855,9	1924,8	2062,2	2324,2	in million PLN	11
5403	5598	5976	6715	per capita in PLN	12
				Expenditure:	
2031,8	1832,7	2117,0	2393,8	in million PLN	13
5914	5330	6135	6916	per capita in PLN	14
				Budgets of powiats	
				Revenue:	
1587,8	1594,2	1764,7	1934,4	in million PLN	15
890	894	990	1085	per capita in PLN	16
				Expenditure:	
1572,4	1517,9	1765,2	1944,5	in million PLN	17
881	851	990	1091	per capita in PLN	18
				Budget of voivodship	
				Revenue:	
1243,6	738,7	942,6	1197,3	in million PLN	19
585	347	443	562	per capita in PLN	20
				Expenditure:	
1326,5	614,1	916,6	1143,0	in million PLN	21
624	289	431	537	per capita in PLN	22

zmianą w 2004 r. metody badania sklepów. c Bez dochodów i wydatków gmin mających również status miasta na prawach powiatu.
the method of shop survey. c Excluding revenue and expenditure which are also cities witch powiat status.

I. WAŻNIEJSZE DANE O WOJEWÓDZTWIE (dok.)
MAJOR DATA ON THE VOIVODSHIP (cont.)

Lp.	WYSZCZEGÓLNIENIE	2000	2005	2010	2013	2014
	INWESTYCJE. ŚRODKI TRWAŁE [a]					
	Nakłady inwestycyjne (ceny bieżące):					
1	w milionach złotych	3927,4	5118,9	10288,7	12013,0	11364,4
2	na 1 mieszkańca w zł	1869	2440	4837	5643	5339
	Wartość brutto środków trwałych (stan w dniu 31 XII; bieżące ceny ewidencyjne):					
3	w milionach złotych	58332,9	77038,3	109173,1	134304,9	143532,4
4	na 1 mieszkańca w zł	27759	36715	51304	63075	67412
	PODMIOTY GOSPODARKI NARODOWEJ W REJESTRZE REGON [b] — stan w dniu 31 XII					
5	Ogółem: w tysiącach	128,4	139,1	152,6	159,6	162,6
6	na 10 tys. ludności	611,0	662,7	717,2	750,0	763,5
	Osoby prawne i jednostki organizacyjne niemające osobowości prawnej:					
7	w tysiącach	25,6	30,6	34,0	38,7	40,9
8	1999 = 100	108,9	130,4	144,7	164,6	174,1
	w tym:					
9	spółdzielnie	0,8	0,8	0,7	0,8	0,8
10	spółki handlowe	3,6	5,8	7,5	9,5	10,5
11	w tym z udziałem kapitału zagranicznego	0,6	0,7	1,0	1,3	1,5
12	spółki cywilne	11,6	10,3	9,5	10,2	10,8
	Osoby fizyczne prowadzące działalność gospodarczą:					
13	w tysiącach	102,8	108,4	118,6	121,0	121,6
14	1999 = 100	102,4	108,0	118,2	120,5	121,2
15	na 10 tys. ludności	489,2	516,8	557,4	568,0	571,3
	RACHUNKI REGIONALNE [c]					
	Produkt krajowy brutto (ceny bieżące):					
16	w milionach złotych	.	.	55567	65107	67354
17	na 1 mieszkańca w zł	.	.	26122	30585	31644
18	Produkt krajowy brutto (ceny stałe) rok poprzedni = 100	.	.	.	102,4	102,3
	Wartość dodana brutto (ceny bieżące):					
19	w milionach złotych	.	.	48875	57797	59723
20	na 1 mieszkańca w zł	.	.	22976	27151	28059
	Nominalne dochody do dyspozycji brutto w sektorze gospodarstw domowych:					
21	w milionach złotych	.	.	38943	43997	45035
22	na 1 mieszkańca w zł	.	.	18307	20668	21158
	Realne dochody do dyspozycji brutto w sektorze gospodarstw					
23	domowych rok poprzedni = 100	.	.	.	101,3	102,2

a Dane za 2000 r. nieporównywalne w związku z nowelizacją w 2002 r. ustawy o rachunkowości. b Bez osób prowadzących gospodarstwa uprzednio opublikowanych.

a Data for 2000 are not comparable due to amendments in 2002 of the Act of Accounting. b Excluding persons tending private farms in previously.

2015	2016	2017	2018	SPECIFICATION	No.
INVESTMENTS. FIXED ASSETS [a]					
				Investment outlays (current prices):	
11001,6	9909,5	10928,1	13638,7	in million PLN	1
5172	4659	5136	6407	per capita in PLN	2
				Gross value of fixed assets (as of 31 XII; current book-keeping prices):	
152880,4	162580,1	169194,2	180976,9	in million PLN	3
71854	76413	76466	85005	per capita in PLN	4
ENTITIES OF THE NATIONAL ECONOMY IN THE REGON REGISTER [b] — as of 31 XII					
165,2	167,7	171,1	174,8	Total: in thousand	5
776,2	788,4	803,5	821,2	per 10 thousand population	6
				Legal persons and organizational entities without legal personality:	
42,6	44,6	45,5	45,0	in thousand	7
181,3	189,7	193,8	191,4	1999 = 100	8
				of which:	
0,8	0,8	0,8	0,6	co-operatives	9
11,8	13,4	14,7	14,2	commercial companies	10
1,7	2,0	2,2	2,1	of which with foreign capital participation	11
10,8	10,8	10,7	10,7	civil law partnerships	12
				Natural persons conducting economic activity:	
122,5	123,2	125,5	129,9	in thousand	13
122,1	122,7	125,1	129,4	1999 = 100	14
576,0	578,9	589,6	609,9	per 10 thousand population	15
REGIONAL ACCOUNTS [c]					
				Gross domestic product (current prices):	
70579	72567	76784	.	in million PLN	16
33177	34120	36088	.	per capita in PLN	17
103,6	102,7	104,6	.	Gross domestic product (constant prices) previous year = 100	18
				Gross value added (current prices):	
62616	64098	67433	.	in million PLN	19
29434	30138	31693	.	per capita in PLN	20
				Gross nominal disposable income in the households sector:	
46273	49165	51949	.	in million PLN	21
21752	23116	24416	.	per capita in PLN	22
				Gross real disposable income in the households sector	
104,2	107,3	103,5	.	previous year = 100	23

indywidualne w rolnictwie. c Patrz uwagi ogólne do działu „Rachunki regionalne". Dane za lata 2015-2016 zostały zmienione w stosunku do

agricultural. c See general notes to the chapter "Regional accounts". Data for 2015-2016 have been adjusted compared to those published

II. WYBRANE DANE O PODREGIONACH (NUTS 3) I POWIATACH
SELECTED DATA BY SUBREGIONS (NUTS 3) AND POWIATS

Lp. No.	WYSZCZEGÓLNIENIE SPECIFICATION	Powierzchnia [ab] Total area [ab]		Ludność [a] Population [a]							Przyrost naturalny na 1000 ludności Natural increase per 1000 population	
		w km² in km²	w odsetkach in %	w tys. in thousand	w odsetkach in %	wzrost lub spadek w stosunku do 2017 r. w % increase or decrease in relation to 2017 in %	na 1 km² per 1 km²		w miastach w % ogółu ludności in urban areas in % of total population			
		2018					2010	2018	2010	2018	2010	2018
1	**WOJEWÓDZTWO** ..... VOIVODSHIP	**17846**	**100,0**	**2129,0**	**100,0**	**0,0**	**119**	**119**	**41,5**	**41,1**	**1,7**	**0,9**
2	**Podregion krośnieński** Krośnieński subregion	**5539**	**31,0**	**481,8**	**22,6**	**-0,2**	**88**	**87**	**34,4**	**33,5**	**1,9**	**0,2**
	Powiaty: Powiats:											
3	bieszczadzki	1139	6,4	21,9	1,0	-0,1	20	19	43,0	41,7	2,1	0,3
4	brzozowski	539	3,0	65,7	3,1	-0,3	123	122	11,6	11,3	2,0	0,9
5	jasielski	831	4,7	114,0	5,4	-0,2	139	137	33,3	32,1	1,4	0,1
6	krośnieński	993	5,6	112,4	5,3	-0,1	121	113	12,1	12,0	2,1	0,6
7	leski	835	4,7	26,6	1,2	-0,2	32	32	21,4	20,4	2,6	-1,2
8	sanocki	1156	6,5	94,8	4,5	-0,3	79	82	46,4	45,1	2,1	0,5
	Miasto na prawach powiatu: City with powiat status:											
9	Krosno	44	0,2	46,5	2,2	-0,2	1092	1069	100,0	100,0	1,6	-1,1
10	**Podregion przemyski** Przemyski subregion	**4292**	**24,1**	**390,5**	**18,3**	**-0,4**	**93**	**91**	**39,0**	**37,8**	**0,7**	**-0,5**
	Powiaty: Powiats:											
11	jarosławski	1029	5,8	120,7	5,7	-0,2	119	117	40,0	38,8	0,7	0,2
12	lubaczowski	1308	7,3	55,7	2,6	-0,8	44	43	34,3	34,3	0,5	-2,6
13	przemyski	1211	6,8	74,4	3,5	-0,1	61	61	-	-	1,5	0,6
14	przeworski	698	3,9	78,5	3,7	-0,2	114	112	26,9	26,4	1,2	0,5
	Miasto na prawach powiatu: City with powiat status:											
15	Przemyśl	46	0,3	61,3	2,9	-0,9	1410	1327	100,0	100,0	-0,9	-2,7
16	**Podregion rzeszowski** Rzeszowski subregion	**3550**	**19,9**	**641,3**	**30,1**	**0,5**	**174**	**181**	**43,0**	**43,6**	**2,5**	**2,8**
	Powiaty: Powiats:											
17	kolbuszowski	774	4,3	62,5	2,9	0,1	81	81	15,0	14,6	1,8	1,1
18	łańcucki	452	2,5	80,8	3,8	0,1	175	179	22,9	21,9	3,2	2,3
19	ropczycko-sędziszowski	548	3,1	74,4	3,5	0,2	133	136	31,5	31,5	3,8	2,9
20	rzeszowski	1153	6,5	170,5	8,0	0,8	141	148	16,9	17,0	1,7	2,9
21	strzyżowski	504	2,8	61,6	2,9	-0,2	124	122	14,3	14,5	1,2	0,5
	Miasto na prawach powiatu: City with powiat status:											
22	Rzeszów	120	0,7	191,6	9,0	1,0	1540	1591	100,0	100,0	2,9	4,2
23	**Podregion tarnobrzeski** Tarnobrzeski subregion	**4465**	**25,0**	**615,5**	**28,9**	**-0,2**	**139**	**138**	**47,1**	**46,5**	**1,6**	**0,3**
	Powiaty: Powiats:											
24	dębicki	777	4,4	135,5	6,4	0,0	173	174	40,4	39,5	3,5	1,9
25	leżajski	584	3,3	69,6	3,3	-0,1	120	119	29,8	28,4	1,1	0,8
26	mielecki	881	4,9	136,7	6,4	0,0	155	155	48,7	47,9	1,7	1,0
27	niżański	786	4,4	66,8	3,1	-0,1	86	85	35,4	35,2	0,4	-1,0
28	stalowowolski	832	4,7	106,6	5,0	-0,5	132	128	59,4	60,2	0,5	-0,6
29	tarnobrzeski	521	2,9	53,2	2,5	-0,3	104	102	24,1	23,8	1,0	-1,1
	Miasto na prawach powiatu: City with powiat status:											
30	Tarnobrzeg	85	0,5	47,0	2,2	-0,7	572	551	100,0	100,0	1,3	-1,2

a Stan w dniu 31 XII. b Według ewidencji geodezyjnej.

a As of 31 XII. b According to geodetic register.

Saldo migracji wewnętrznych i zagranicznych na pobyt stały Net internal and international migration for permanent residence				Zgony niemowląt na 1000 urodzeń żywych Infant deaths per 1000 live births		Ludność [a] w wieku Population [a] at age						Lp. No.
						poniżej 25 lat below 25 years			65 lat i więcej and more			
w liczbach bezwzględnych in absolute numbers		na 1000 ludności per 1000 population				w % ogółu ludności in % of total population		wzrost lub spadek w stosunku do 2017 r. w % increase or decrease in relation to 2017 in %	w % ogółu ludności in % of total population		wzrost lub spadek w stosunku do 2017 r. w % increase or decrease in relation to 2017 in %	
2010	2018	2010	2018	2010	2018	2010	2018		2010	2018		
-1929	**-2741**	**-0,9**	**-1,3**	**5,2**	**4,2**	**31,3**	**26,6**	**-1,4**	**13,1**	**16,4**	**3,2**	1
-607	**-1260**	**-1,2**	**-2,6**	**4,8**	**3,9**	**30,9**	**26,2**	**-1,6**	**13,1**	**16,8**	**3,3**	2
-59	-76	-2,6	-3,5	-	-	31,1	25,3	-1,9	11,2	15,5	4,0	3
-112	-293	-1,7	-4,5	4,0	5,8	33,3	28,2	-2,1	13,3	15,8	2,5	4
-225	-284	-1,9	-2,5	1,6	3,6	30,9	25,6	-1,6	13,5	16,6	3,2	5
107	-136	1,0	-1,2	7,5	4,4	31,7	27,7	-1,3	13,5	16,3	3,1	6
-21	-32	-0,8	-1,2	7,2	8,7	30,0	25,1	-2,4	13,0	17,2	4,0	7
-156	-290	-1,6	-3,1	7,1	2,2	30,4	25,6	-1,7	12,4	16,9	3,1	8
-141	-149	-3,0	-3,2	4,3	2,6	26,8	23,3	-0,9	13,7	20,2	4,5	9
-742	**-1408**	**-1,9**	**-3,6**	**5,0**	**2,7**	**31,5**	**26,4**	**-2,2**	**13,4**	**16,5**	**2,8**	10
-310	-325	-2,5	-2,7	6,4	0,9	31,9	26,8	-1,7	12,8	16,2	3,1	11
-161	-319	-2,8	-5,7	12,1	6,5	31,5	25,8	-3,3	13,6	16,6	2,4	12
62	-89	0,8	-1,2	3,9	2,8	33,5	27,9	-2,3	12,7	14,8	2,7	13
-71	-256	-0,9	-3,3	2,3	2,4	32,2	27,2	-2,1	13,8	16,1	2,3	14
-262	-419	-4,0	-6,8	-	3,7	27,2	23,1	-2,4	14,6	19,7	3,3	15
746	**1643**	**1,2**	**2,6**	**6,2**	**4,6**	**31,8**	**27,5**	**-0,3**	**13,2**	**15,8**	**3,1**	16
-67	-74	-1,1	-1,2	6,5	1,7	33,3	27,3	-2,1	12,9	15,1	2,4	17
44	-90	0,6	-1,1	7,4	3,3	32,3	28,1	-1,0	13,9	16,4	2,6	18
-23	-10	-0,3	-0,1	5,7	3,3	33,7	29,0	-0,8	12,4	15,0	2,4	19
677	717	4,2	4,2	5,3	3,6	32,9	28,5	-0,2	13,3	15,0	2,1	20
-72	-182	-1,2	-3,0	6,1	11,0	31,9	26,9	-2,3	14,0	16,1	2,8	21
187	1282	1,0	6,7	6,5	5,7	29,1	26,1	1,3	13,0	16,8	4,7	22
-1326	**-1716**	**-2,1**	**-2,8**	**4,7**	**4,8**	**31,0**	**26,0**	**-1,7**	**12,7**	**16,6**	**3,6**	23
-205	-354	-1,5	-2,6	3,2	4,9	32,6	27,5	-1,5	12,4	15,3	2,9	24
-194	-178	-2,8	-2,6	8,7	8,6	32,3	27,0	-1,9	12,5	16,0	3,4	25
-167	-106	-1,2	-0,8	6,0	2,9	31,5	26,9	-1,1	13,0	16,3	3,1	26
-66	-96	-1,0	-1,4	1,6	6,9	32,2	25,8	-1,9	12,6	15,4	2,9	27
-396	-508	-3,6	-4,8	2,1	4,4	29,0	24,2	-2,2	12,5	18,1	5,0	28
-27	-197	-0,5	-3,7	5,7	4,3	30,6	25,4	-2,1	12,6	16,7	3,6	29
-271	-277	-5,5	-5,9	8,8	2,6	26,9	22,6	-2,3	13,1	19,9	3,9	30

II. **WYBRANE DANE O PODREGIONACH (NUTS 3) I POWIATACH (cd.)**
SELECTED DATA BY SUBREGIONS (NUTS 3) AND POWIATS (cont.)

Lp. No.	WYSZCZEGÓLNIENIE SPECIFICATION	Pobór wody na potrzeby gospodarki narodowej i ludności na 1 km² w dam³ Water withdrawal for needs of the national economy and population per 1 km² in dam³		Ścieki przemysłowe i komunalne oczyszczane w % ścieków wymagających oczyszczania Industrial and municipal wastewater treated in % of waste requiring treatment		Ludność korzystająca z oczyszczalni ścieków w % ludności ogółem [a] Population connected to wastewater treatment plants in % of total population [a]			
						ogółem total		miasta urban areas	wieś rural areas
		2010	2018	2010	2018	2010	2018		
1	**WOJEWÓDZTWO** ..... VOIVODSHIP	**17,1**	**14,1**	**98,7**	**98,8**	**63,4**	**74,7**	**96,7**	**59,3**
2	**Podregion krośnieński** Krośnieński subregion	**3,5**	**3,6**	**96,4**	**97,2**	**60,5**	**70,2**	**97,0**	**56,7**
	Powiaty: Powiats:								
3	bieszczadzki	1,2	1,1	100,0	99,8	47,1	50,2	98,5	15,6
4	brzozowski	1,2	1,2	98,1	97,8	37,6	59,2	94,7	54,7
5	jasielski	5,1	5,0	90,5	91,0	57,1	61,9	96,7	45,4
6	krośnieński	8,4	7,2	100,0	100,0	64,2	76,5	94,4	74,0
7	leski	1,1	1,4	98,5	99,3	59,4	55,5	95,9	45,1
8	sanocki	3,6	4,4	99,6	99,4	63,8	76,4	99,3	57,6
	Miasto na prawach powiatu: City with powiat status:								
9	Krosno	4,2	5,1	96,5	98,5	92,8	96,2	96,2	-
10	**Podregion przemyski** Przemyski subregion	**7,9**	**7,4**	**99,7**	**99,7**	**66,8**	**80,1**	**96,2**	**70,3**
	Powiaty: Powiats:								
11	jarosławski	5,8	5,7	100,0	100,0	70,1	80,7	90,5	74,4
12	lubaczowski	4,0	4,2	97,1	97,7	59,9	81,4	99,0	72,3
13	przemyski	12,2	10,4	100,0	100,0	44,2	61,0	-	61,0
14	przeworski	3,6	4,1	100,0	100,0	60,4	80,9	95,4	75,7
	Miasto na prawach powiatu: City with powiat status:								
15	Przemyśl	117,4	106,8	100,0	100,0	100,0	100,0	100,0	-
16	**Podregion rzeszowski** Rzeszowski subregion	**8,9**	**8,9**	**98,5**	**98,3**	**67,0**	**77,1**	**96,7**	**61,9**
	Powiaty: Powiats:								
17	kolbuszowski	3,4	3,7	92,8	97,6	49,5	64,5	82,7	61,4
18	łańcucki	9,4	9,3	99,9	98,8	80,3	89,4	97,6	87,1
19	ropczycko-sędziszowski	4,7	4,4	99,7	82,1	39,2	55,4	91,0	39,1
20	rzeszowski	4,2	5,3	99,6	99,6	60,0	76,6	91,9	73,4
21	strzyżowski	5,3	1,9	100,0	100,0	28,1	33,0	89,7	23,4
	Miasto na prawach powiatu: City with powiat status:								
22	Rzeszów	125,5	124,3	98,2	100,0	98,7	99,0	99,0	-
23	**Podregion tarnobrzeski** Tarnobrzeski subregion	**49,3**	**37,8**	**99,5**	**99,7**	**59,8**	**72,2**	**96,7**	**50,9**
	Powiaty: Powiats:								
24	dębicki	9,1	9,4	99,0	99,4	53,7	65,0	92,6	47,0
25	leżajski	8,7	8,0	95,8	99,2	45,1	66,9	96,7	55,1
26	mielecki	11,4	13,0	99,6	99,8	57,6	68,3	98,3	40,8
27	niżański	3,9	4,1	100,0	100,0	53,8	73,1	91,7	63,1
28	stalowowolski	183,4	145,2	100,0	100,0	68,7	76,2	99,6	40,9
29	tarnobrzeski	66,7	34,0	100,0	100,0	54,9	75,9	97,3	69,3
	Miasto na prawach powiatu: City with powiat status:								
30	Tarnobrzeg	88,6	42,3	100,0	100,0	97,2	97,8	97,8	-

a Ludność korzystająca – dane szacunkowe, ludność ogółem – na podstawie bilansów. b Stan w dniu 31 XII.

a Population connected to – estimated data, the total population – based on balances. b As of 31 XII.

Emisja zanieczyszczeń powietrza z zakładów szczególnie uciążliwych dla czystości powietrza w tys. t Emission of air pollutants from plants of significant nuisance to air quality in thousand tonnes				Powierzchnia o szczególnych walorach przyrodniczych prawnie chroniona [b] na 1 mieszkańca w m^2 Area of special nature value under legal protection [b] per capita in m^2		Odpady (z wyłączeniem odpadów komunalnych) wytworzone na 1 km^2 w t Waste (excluding municipal waste) generated per 1 km^2 in t		Nakłady na środki trwałe (ceny bieżące) na 1 mieszkańca w zł Outlays on fixed assets (current prices) per capita in PLN				Lp. No.
pyłowych particulates		gazowych gases						służące ochronie środowiska in environmental protection		służące gospodarce wodnej in water management		
2010	2018	2010	2018	2010	2018	2010	2018	2010	2018	2010	2018	
2,0	**1,2**	**3767,8**	**2778,0**	**3748**	**3764**	**58,8**	**45,7**	**292**	**277**	**74**	**52**	1
0,4	**0,2**	**387,9**	**401,2**	**8509**	**8570**	**27,0**	**19,8**	**317**	**198**	**35**	**50**	2
0,0	0,0	15,0	13,8	51898	52056	4,1	-	22	89	166	300	3
-	0,0	-	0,9	3945	3941	26,3	8,0	564	169	10	8	4
0,1	0,1	145,4	170,5	2613	2717	36,3	54,5	272	167	9	52	5
0,0	0,0	51,8	36,1	5285	5868	5,5	3,8	249	102	29	53	6
0,0	0,0	0,1	0,1	30484	30867	-	-	1062	339	123	25	7
0,1	0,1	71,3	65,9	10405	9939	33,3	37,5	62	144	6	20	8
0,1	0,1	104,3	113,8	1	1	1236,4	293,2	478	624	62	59	9
0,1	**0,1**	**308,0**	**303,4**	**5130**	**5216**	**11,0**	**12,7**	**226**	**274**	**60**	**42**	10
0,0	0,0	183,1	170,7	2005	1973	7,1	14,0	236	503	34	24	11
-	0,0	2,7	0,5	10833	11240	4,6	1,7	227	148	93	32	12
-	0,0	-	0,9	11626	11511	1,8	5,6	367	210	100	72	13
0,0	0,0	11,7	5,5	3964	4002	13,5	11,5	189	274	29	44	14
0,1	0,0	110,4	125,7	37	40	489,1	500,0	89	15	73	45	15
0,5	**0,3**	**662,7**	**625,6**	**2155**	**2088**	**55,9**	**45,3**	**324**	**289**	**67**	**61**	16
0,0	0,0	20,1	59,3	6080	6102	6,3	9,0	427	201	20	20	17
0,0	0,0	18,7	27,6	1203	1077	73,0	19,7	94	93	80	31	18
0,1	0,1	93,2	80,7	2501	2429	107,1	22,1	335	193	31	36	19
0,1	0,0	37,8	31,3	2720	2674	8,0	15,4	260	228	102	59	20
0,0	-	0,6	-	3714	3807	-	18,1	422	303	78	1	21
0,2	0,1	492,3	426,7	0	0	793,2	881,7	409	487	58	118	22
1,0	**0,6**	**2409,2**	**1447,7**	**721**	**826**	**146,5**	**109,7**	**283**	**329**	**121**	**51**	23
0,1	0,0	115,1	74,9	317	279	42,5	52,5	100	218	45	35	24
0,0	0,0	376,2	382,1	3503	3694	73,1	72,4	298	180	26	36	25
0,6	0,1	354,3	325,2	855	850	289,2	136,0	183	341	297	14	26
0,0	-	27,6	-	2	2	7,0	18,6	393	660	46	5	27
0,2	0,4	1429,7	562,0	394	911	298,9	256,5	601	365	77	26	28
0,0	0,0	17,0	30,3	-	-	38,6	98,1	421	535	203	146	29
0,1	0,0	89,4	73,3	-	-	583,5	92,9	22	44	93	245	30

II. **WYBRANE DANE O PODREGIONACH (NUTS 3) I POWIATACH (cd.)**

SELECTED DATA BY SUBREGIONS (NUTS 3) AND POWIATS (cont.)

Lp. No.	WYSZCZEGÓLNIENIE SPECIFICATION	Przestępstwa stwierdzone przez Policję w zakończonych postępowaniach przygotowawczych na 10 tys. ludności Ascertained crimes by the Police in completed preparatory proceedings per 10 thousand population		Wskaźnik wykrywalności sprawców przestępstw stwierdzonych przez Policję w % Rate of detectability of delinquents in ascertained crimes by the Police in %		Pracujący [abc] Employed persons [abc]						
						ogółem total			w % ogółem in % of total			
						w tys. in thousand		na 1000 ludności per 1000 population	rolnictwo, leśnictwo, łowiectwo i rybactwo agriculture, forestry and fishing	przemysł i budownictwo industry and construction	handel; naprawa pojazdów samochodowych [Δ]; transport i gospodarka magazynowa; zakwaterowanie i gastronomia [Δ]; informacja i komunikacja trade; repair of motor vehicles [Δ]; transportation and storage; accommodation and catering [Δ]; information and communication	działalność finansowa i ubezpieczeniowa; obsługa rynku nieruchomości [Δ] financial and insurance activities; real estate activities
		2010	2018 [f]	2010	2018 [f]	2010	2018					
1	**WOJEWÓDZTWO** ..... VOIVODSHIP	**173,3**	**113,9**	**73,3**	**76,7**	**673,5**	**722,4**	**339,3**	**35,7**	**25,6**	**13,3**	**1,6**
2	**Podregion krośnieński** Krośnieński subregion	**168,9**	**119,7**	**78,1**	**80,3**	**156,4**	**159,7**	**331,4**	**40,3**	**25,7**	**10,8**	**1,1**
	Powiaty: Powiats:											
3	bieszczadzki	176,5	124,9	73,2	86,1	5,9	5,8	265,4	48,0	9,5	12,4	1,8
4	brzozowski	245,9	74,0	88,8	82,6	20,2	20,8	316,3	59,6	11,7	7,6	0,6
5	jasielski	137,6	99,5	81,4	78,3	40,5	40,4	354,3	47,3	24,8	8,3	0,9
6	krośnieński	160,1 [g]	100,9	74,2 [g]	82,2	26,6	27,7	246,4	52,9	18,4	10,1	0,5
7	leski	184,4	228,8	73,6	92,8	8,2	7,6	287,6	54,4	7,0	10,0	1,0
8	sanocki	161,9	132,8	72,7	78,1	30,5	33,2	350,2	32,5	35,8	10,1	1,7
	Miasto na prawach powiatu: City with powiat status:											
9	Krosno	x	187,4	x	71,6	24,5	24,2	520,0	1,9	43,5	19,0	2,0
10	**Podregion przemyski** Przemyski subregion	**172,7**	**114,4**	**79,7**	**82,2**	**120,2**	**124,4**	**318,7**	**46,4**	**17,0**	**11,2**	**1,6**
	Powiaty: Powiats:											
11	jarosławski	159,1	111,2	82,9	88,0	36,2	40,4	334,9	40,3	24,4	10,8	1,9
12	lubaczowski	187,0	120,8	91,0	83,9	18,7	18,6	334,9	63,3	8,2	6,0	1,1
13	przemyski	209,5 [g]	86,5	71,8 [g]	78,0	20,5	21,1	283,3	68,2	5,8	9,6	0,5
14	przeworski	119,0	103,5	84,7	91,3	25,3	25,2	321,7	54,7	19,3	7,3	1,1
	Miasto na prawach powiatu: City with powiat status:											
15	Przemyśl	x	162,4	x	68,7	19,5	19,0	310,9	7,3	19,1	24,0	3,4
16	**Podregion rzeszowski** Rzeszowski subregion	**168,1**	**105,5**	**63,5**	**70,4**	**207,8**	**234,5**	**365,7**	**29,4**	**22,9**	**17,2**	**2,3**
	Powiaty: Powiats:											
17	kolbuszowski	118,8	80,8	83,2	77,5	17,0	18,5	296,1	50,6	16,1	10,5	0,7
18	łańcucki	147,2	85,3	78,4	80,5	22,0	23,2	287,1	42,9	20,5	12,2	0,9
19	ropczycko-sędziszowski	139,0	75,5	78,8	77,4	18,9	20,8	280,1	39,4	28,6	11,1	1,0
20	rzeszowski	201,5 [g]	73,8	55,2 [g]	71,1	47,3	56,0	328,7	46,5	23,7	14,5	0,5
21	strzyżowski	98,1	104,8	77,5	86,6	18,1	19,3	313,2	62,0	13,4	7,8	0,6
	Miasto na prawach powiatu: City with powiat status:											
22	Rzeszów	x	162,3	x	62,1	84,4	96,7	504,5	3,5	25,0	24,5	4,6
23	**Podregion tarnobrzeski** Tarnobrzeski subregion	**182,4**	**118,0**	**74,8**	**76,3**	**189,1**	**203,8**	**331,2**	**32,9**	**33,8**	**11,9**	**1,2**
	Powiaty: Powiats:											
24	dębicki	147,9	124,3	72,1	75,9	44,8	48,4	357,3	35,2	31,5	13,9	0,8
25	leżajski	132,1	102,3	79,7	81,6	20,7	19,9	285,9	50,9	17,0	9,6	0,9
26	mielecki	156,9	100,2	68,7	68,4	45,3	53,5	391,5	27,3	43,5	11,1	1,0
27	niżański	184,5	96,9	81,1	80,8	15,3	15,8	235,8	52,3	18,9	8,7	0,7
28	stalowowolski	235,9	136,7	75,5	75,9	33,2	34,9	327,1	20,6	42,0	13,3	2,0
29	tarnobrzeski	236,8 [g]	121,1	76,4 [g]	82,7	16,0	19,2	359,8	42,3	35,6	7,7	0,5
	Miasto na prawach powiatu: City with powiat status:											
30	Tarnobrzeg	x	158,0	x	78,0	13,8	12,2	259,6	14,7	20,9	17,2	3,4

a Stan w dniu 31 XII. b Według faktycznego miejsca pracy i rodzaju działalności; bez podmiotów gospodarczych o liczbie pracujących do 9 podstawie Powszechnego Spisu Rolnego 2010. d Bez podmiotów gospodarczych o liczbie pracujących do 9 osób. e Przeciętne miesięczne

a As of 31 XII. b By actual workplace and kind of activity; excluding economic entities employing up to 9 persons. c Data are compiled well as in 2018 on the basis the Agricultural Census 2010. d Excluding economic entities employing up to 9 persons. e Average monthly gross

Bezrobotni zarejestrowani [a] Registered unemployed persons [a]					Stopa bezrobocia rejestrowanego [ac] w % Registered unemployment rate [ac] in %		Przeciętne miesięczne wynagrodzenia brutto [d] Average monthly gross wages and salaries [d]				Lp. No.
ogółem w tys. total in thousand		z liczby ogółem — w % of total number — in %									
		pozostający bez pracy dłużej niż 1 rok out of work for longer than 1 year	w wieku aged				w zł in PLN		Polska = = 100 [e] Poland = = 100 [e]	województwo = 100 voivodship = 100	
			24 lata i mniej 24 years and less	50 lat i więcej 50 years and more							
2010	2018				2010	2018	2010	2018			
142,3	**82,9**	**45,4**	**13,8**	**23,9**	**15,4**	**8,7**	**2877,43**	**4089,81**	**84,6**	**100,0**	1
35,3	**18,5**	**43,9**	**12,5**	**24,9**	**16,3**	**8,8**	**2650,41**	**3816,09**	**78,9**	**93,3**	2
2,1	1,2	45,0	12,9	24,6	22,2	13,7	2731,51	3972,47	82,2	97,1	3
6,6	4,4	52,0	11,6	25,5	22,5	15,6	2639,74	3714,87	76,8	90,8	4
9,5	5,2	46,5	12,0	23,3	17,2	9,9	2785,99	3813,37	78,9	93,2	5
6,6	2,2	30,5	13,4	28,2	17,5	6,1	2501,90	3498,74	72,4	85,5	6
2,7	1,9	44,4	14,5	23,3	21,8	16,4	2872,05	4172,71	86,3	102,0	7
5,4	2,8	40,0	13,9	24,3	13,2	6,8	2677,55	3874,15	80,1	94,7	8
2,3	0,8	30,5	7,1	29,4	7,4	2,6	2552,74	3875,04	80,2	94,7	9
31,6	**19,5**	**47,7**	**14,4**	**22,6**	**18,6**	**11,7**	**2764,67**	**3787,30**	**78,3**	**92,6**	10
9,5	6,6	51,0	14,8	22,5	18,5	12,1	2819,04	3958,11	81,9	96,8	11
4,6	2,1	30,4	16,8	26,1	17,9	8,9	2539,38	3640,18	75,3	89,0	12
5,7	3,7	48,3	16,7	21,1	20,1	13,2	2670,63	3582,09	74,1	87,6	13
6,4	4,1	45,8	15,0	19,5	18,4	12,2	2636,31	3622,54	74,9	88,6	14
5,4	3,1	54,7	8,6	26,5	18,4	11,2	2913,67	3828,38	79,2	93,6	15
36,6	**25,6**	**48,7**	**13,8**	**23,7**	**13,1**	**8,2**	**3103,60**	**4358,42**	**90,2**	**106,6**	16
4,0	2,0	40,7	17,2	27,4	16,7	8,2	2522,72	3611,09	74,7	88,3	17
5,2	3,5	42,5	15,0	23,0	16,8	10,8	2514,28	3621,06	74,9	88,5	18
5,0	3,4	44,5	16,2	19,8	18,7	11,9	2757,27	3898,22	80,6	95,3	19
8,2	6,4	50,2	15,5	22,0	13,1	8,7	2678,29	3979,24	82,3	97,3	20
6,0	3,7	50,3	14,4	22,9	22,5	14,0	2578,65	3459,69	71,6	84,6	21
8,2	6,6	54,1	8,7	27,3	7,6	5,2	3428,12	4802,41	99,3	117,4	22
38,8	**19,3**	**40,2**	**14,3**	**24,4**	**15,0**	**7,4**	**2829,12**	**4085,46**	**84,5**	**99,9**	23
6,9	3,5	38,8	14,8	24,0	11,7	5,7	2716,29	3965,70	82,0	97,0	24
5,2	3,7	44,2	17,5	21,0	18,3	13,5	2901,37	3843,24	79,5	94,0	25
8,5	2,9	38,4	12,5	26,0	13,9	4,4	2902,92	4289,29	88,7	104,9	26
5,6	3,9	45,8	15,9	23,2	23,6	16,7	2532,52	3475,10	71,9	85,0	27
6,7	2,4	32,0	12,3	29,7	14,7	5,5	2961,71	4272,16	88,4	104,5	28
3,2	1,5	37,9	14,7	23,9	14,8	6,5	2900,30	4150,05	85,8	101,5	29
2,8	1,5	37,7	8,1	26,1	14,2	8,5	2684,26	3808,19	78,8	93,1	30

osób. c Dane opracowano z uwzględnieniem pracujących w gospodarstwach indywidualnych w rolnictwie wyszacowanych w 2018 roku na wynagrodzenie brutto w kraju wynosiło 4834,76 zł . f Bez czynów karalnych popełnionych przez nieletnich. g Łącznie z miastem na prawach powiatu.

considering employed persons on private farms in agriculture estimated on the basis of the results of the Population and Housing Census as wages and salaries in Poland amounted to 4834,76 zl. f Excluding punishable acts committed by juveniles. g Including the city with powiat status.

II. **WYBRANE DANE O PODREGIONACH (NUTS 3) I POWIATACH (cd.)**
SELECTED DATA BY SUBREGIONS (NUTS 3) AND POWIATS (cont.)

Lp. No.	WYSZCZEGÓLNIENIE SPECIFICATION	Zasoby mieszkaniowe [ab] Dwelling stocks [ab]			Mieszkania oddane do użytkowania Dwellings completed				Mieszkania, których budowę rozpoczęto w 2018 r. Dwellings in which construction has started in 2018	Sieć Distribu
		mieszkania na 1000 ludności dwellings per 1000 population		przeciętna powierzchnia użytkowa 1 mieszkania w m² average useful floor area of dwelling in m²	ogółem total	wzrost lub spadek w stosunku do 2010 r. w % increase or decrease in relation to 2010 in %	na 1000 ludności per 1000 population			wodociąg- water sys
		2010	2018				2010	2018		2010
1	**WOJEWÓDZTWO** ..... VOIVODSHIP	**291,1**	**314,8**	**82,0**	**7773**	**56,6**	**2,3**	**3,7**	**9245**	**73,9**
2	**Podregion krośnieński** Krośnieński subregion	**284,1**	**303,6**	**82,9**	**971**	**1,5**	**2,0**	**2,0**	**1179**	**28,4**
	Powiaty: Powiats:									
3	bieszczadzki	292,9	315,1	74,6	39	116,7	0,8	1,8	53	7,0
4	brzozowski	264,4	285,5	85,5	148	43,7	1,5	2,2	137	10,4
5	jasielski	279,5	295,1	81,4	176	-20,4	1,9	1,5	190	38,7
6	krośnieński	268,0	284,4	92,2	239	25,8	1,7	2,1	312	48,1
7	leski	278,6	305,6	88,8	125	68,9	2,7	4,7	97	21,3
8	sanocki	289,0	307,2	79,7	196	-18,0	2,5	2,1	278	25,9
	Miasto na prawach powiatu: City with powiat status:									
9	Krosno	349,4	382,4	72,0	48	-57,1	2,4	1,0	112	398,4
10	**Podregion przemyski** Przemyski subregion	**291,8**	**314,3**	**82,5**	**1083**	**41,8**	**1,9**	**2,8**	**974**	**66,6**
	Powiaty: Powiats:									
11	jarosławski	279,1	299,7	85,3	345	131,5	1,2	2,9	231	96,7
12	lubaczowski	279,4	304,1	87,5	122	64,9	1,3	2,2	135	40,2
13	przemyski	257,8	278,2	93,3	244	10,9	3,0	3,3	211	39,9
14	przeworski	285,2	304,4	87,4	186	24,0	1,9	2,4	191	102,0
	Miasto na prawach powiatu: City with powiat status:									
15	Przemyśl	373,3	408,9	61,4	186	8,8	2,6	3,0	206	310,1
16	**Podregion rzeszowski** Rzeszowski subregion	**298,4**	**328,7**	**82,1**	**3968**	**95,5**	**3,3**	**6,2**	**5254**	**109,9**
	Powiaty: Powiats:									
17	kolbuszowski	255,2	273,6	89,7	150	53,1	1,6	2,4	192	93,5
18	łańcucki	282,7	294,8	90,2	244	-2,8	3,2	3,0	293	135,7
19	ropczycko-sędziszowski	267,8	279,9	86,3	254	252,8	1,0	3,4	323	86,3
20	rzeszowski	275,4	292,4	95,7	874	53,6	3,5	5,2	1096	104,9
21	strzyżowski	262,7	285,6	92,0	139	35,0	1,6	2,3	211	75,8
	Miasto na prawach powiatu: City with powiat status:									
22	Rzeszów	366,4	425,9	66,7	2307	146,2	5,2	12,1	3139	427,1
23	**Podregion tarnobrzeski** Tarnobrzeski subregion	**289,0**	**309,5**	**80,8**	**1751**	**44,2**	**2,0**	**2,8**	**1838**	**108,6**
	Powiaty: Powiats:									
24	dębicki	264,6	283,8	86,2	411	28,4	2,4	3,0	461	114,8
25	leżajski	271,6	286,7	85,8	146	50,5	1,4	2,1	147	95,1
26	mielecki	287,2	306,7	80,1	480	57,4	2,2	3,5	565	144,9
27	niżański	279,8	299,3	91,3	148	48,0	1,5	2,2	182	91,2
28	stalowowolski	316,8	342,0	73,6	322	51,9	1,9	3,0	236	84,8
29	tarnobrzeski	280,8	301,5	83,6	113	13,0	1,8	2,1	149	103,3
	Miasto na prawach powiatu: City with powiat status:									
30	Tarnobrzeg	345,6	375,6	65,3	131	63,8	1,6	2,8	98	193,4

a Stan w dniu 31 XII. b Na podstawie bilansów. c Bez szkół specjalnych. d Łącznie z kolektorami. e Bez dzieci w wieku 6 lat objętych szkołami artystycznymi dającymi uprawnienia zawodowe.

a As of 31 XII. b Based on balances. c Excluding special schools. d Including collectors. e Excluding children aged 6 attending pre-primary

rozdzielcza [a] na 100 km² w km tion network [a] per 100 km² in km					Uczniowie w szkołach dla dzieci i młodzieży [c] na 10 tys. ludności Pupils and students of schools for children [c] and youth per 10 thousand population					Uczniowie szkół policealnych [c] na 10 tys. ludności Students of post-secondary schools [c] per 10 thousand population	Lp. No.
gowa supply tem	kanalizacyjna [d] sewage system [d]		gazowa gas supply system		podstawowych [e] primary [e]	gimnazjach lower secondary	branżowych I stopnia [f] stage I sectoral stage I sectoral vocational [f]	liceach ogólnokształcących general secondary	technikach [g] technical secondary [g]		
2018	2010	2018	2010	2018	2018						
86,6	**69,6**	**95,9**	**93,2**	**102,4**	**769,2**	**93,2**	**36,5**	**130,4**	**166,5**	**48,6**	1
37,9	**51,3**	**70,5**	**71,3**	**76,2**	**768,1**	**92,8**	**39,4**	**137,3**	**171,5**	**39,1**	2
8,2	2,7	4,5	1,1	0,4	728,1	89,6	34,3	111,1	69,0	32,9	3
18,5	55,0	107,7	134,2	128,1	835,0	109,0	36,8	95,6	56,0	-	4
49,1	88,4	106,0	133,8	142,6	762,9	91,7	45,1	130,3	167,4	62,6	5
54,5	114,3	125,5	115,5	120,5	768,2	81,5	15,7	63,1	66,4	-	6
26,1	14,4	24,3	16,9	17,9	696,9	80,9	35,8	56,1	153,6	-	7
44,0	38,9	67,0	54,6	61,2	737,1	88,0	34,4	100,9	222,6	75,9	8
526,0	289,2	385,5	508,1	651,6	808,4	118,5	100,4	525,3	553,4	81,3	9
74,4	**66,2**	**86,9**	**65,2**	**70,0**	**752,7**	**95,9**	**40,5**	**106,4**	**141,5**	**40,8**	10
104,5	88,1	113,7	88,9	96,8	753,4	93,4	55,3	130,5	197,5	36,6	11
46,5	31,5	47,4	27,1	30,1	735,5	100,1	46,9	88,2	117,0	2,3	12
46,5	44,3	63,2	53,9	55,3	686,6	88,3	5,5	14,1	12,8	-	13
113,0	118,6	143,2	107,1	108,8	819,8	93,7	22,6	70,9	95,1	-	14
347,8	347,3	379,7	282,0	399,0	761,1	109,1	71,2	232,8	269,2	186,0	15
135,3	**112,2**	**151,0**	**151,5**	**172,0**	**801,0**	**93,4**	**25,3**	**144,9**	**181,6**	**73,2**	16
98,2	72,8	96,2	94,0	97,6	710,0	89,8	22,2	38,7	119,7	-	17
175,4	185,6	249,3	179,0	198,9	830,1	97,7	19,4	123,2	107,3	7,3	18
112,5	59,7	110,5	127,0	142,9	848,4	103,1	12,1	104,2	215,7	1,7	19
140,3	132,1	159,7	152,7	178,2	819,3	88,3	14,1	44,6	56,6	-	20
76,1	38,5	56,5	160,0	163,8	762,9	100,7	33,3	40,3	84,8	-	21
527,2	458,6	629,4	494,8	656,6	796,0	91,0	41,2	327,5	362,1	241,2	22
119,9	**61,5**	**92,3**	**100,9**	**110,7**	**747,5**	**91,7**	**43,4**	**125,2**	**162,8**	**35,2**	23
130,4	85,3	114,5	154,7	178,8	816,5	99,1	43,4	105,5	149,1	33,9	24
110,0	62,0	102,1	97,1	98,4	747,2	91,3	50,2	131,4	208,6	7,9	25
154,0	58,9	93,0	105,7	117,3	793,9	96,6	60,9	122,5	160,1	50,9	26
101,8	56,9	80,5	68,3	67,2	674,4	85,9	12,1	55,7	98,4	-	27
94,3	36,8	57,0	68,8	79,3	697,6	86,3	41,5	161,8	165,4	51,2	28
108,7	58,8	101,9	103,4	110,5	684,1	75,5	21,2	16,9	102,6	-	29
225,5	167,0	207,7	182,8	213,6	702,3	96,1	55,7	319,7	295,9	88,0	30

edukacją w placówkach wychowania przedszkolnego. f Łącznie z oddziałami zasadniczych szkół zawodowych. g Łącznie z ogólnokształcącymi

education establishments. f Including basic vocational school sections. g Including general art schools leading to professional certification.

II. **WYBRANE DANE O PODREGIONACH (NUTS 3) I POWIATACH (cd.)**
SELECTED DATA BY SUBREGIONS (NUTS 3) AND POWIATS (cont.)

Lp. No.	WYSZCZEGÓLNIENIE SPECIFICATION	Dzieci w przedszkolach na 100 miejsc Children attending nursery schools per 100 places		Łóżka w szpitalach ogólnych [a] na 10 tys. ludności Beds in general hospitals [a] per 10 thousand population		Liczba ludności [a] na Population [a] per: 1 podmiot ambulatoryjnej opieki zdrowotnej [c] provider of out-patient health care [c]		1 aptekę ogólnodostępną generally available pharmacy		Biblioteki Public: księgozbiór [a] w wol. collection [a] in vol.	
		2010 [f]	2018 [f]	2010 [g]	2018 [g]	2010	2018	2010	2018	2010	2018
1	**WOJEWÓDZTWO** ..... VOIVODSHIP	**98**	**90**	**44,9**	**46,7**	**1429**	**1237**	**3733**	**3099**	**4141**	**3984**
2	**Podregion krośnieński** Krośnieński subregion	**97**	**92**	**45,9**	**46,0**	**1459**	**1278**	**3899**	**2938**	**4235**	**4255**
	Powiaty: Powiats:										
3	bieszczadzki	96	101	58,2	59,9	1323	1042	5624	3647	4779	4997
4	brzozowski	97	90	62,0	67,1	1280	1060	8322	4107	4642	4700
5	jasielski	101	85	35,6	35,9	2106	1809	4136	2999	3101	3011
6	krośnieński	100	93	-	-	1619	1540	5880	3876	3633	4003
7	leski	89	83	63,4	65,9	1078	1062	4493	2951	7312	6130
8	sanocki	93	97	43,8	39,3	1283	1142	3008	2787	4414	4163
	Miasto na prawach powiatu: City with powiat status:										
9	Krosno	97	97	145,0	147,9	1159	930	1697	1453	5479	6050
10	**Podregion przemyski** Przemyski subregion	**99**	**83**	**40,3**	**40,0**	**1564**	**1293**	**3764**	**3201**	**3678**	**3623**
	Powiaty: Powiats:										
11	jarosławski	98	82	24,7	25,3	1756	1356	4096	3018	2538	2622
12	lubaczowski	106	86	40,6	41,1	1867	1357	4133	2650	4460	4563
13	przemyski	100	79	-	-	2104	2325	9205	10628	4181	3491
14	przeworski	91	84	41,0	38,2	1324	1105	3972	3138	3896	3932
	Miasto na prawach powiatu: City with powiat status:										
15	Przemyśl	101	83	113,8	118,9	1103	888	1915	2112	4297	4505
16	**Podregion rzeszowski** Rzeszowski subregion	**99**	**92**	**45,0**	**51,5**	**1362**	**1127**	**3602**	**3113**	**4318**	**3937**
	Powiaty: Powiats:										
17	kolbuszowski	94	92	34,7	29,3	1534	1201	5240	5680	5274	5534
18	łańcucki	97	92	37,0	37,7	1367	1244	3776	3109	5861	4793
19	ropczycko-sędziszowski	98	94	11,0	10,9	2028	1282	4056	3234	3330	3148
20	rzeszowski	102	92	7,4	15,2	1829	1624	6260	4736	4390	3936
21	strzyżowski	93	94	21,0	20,0	1486	1282	5201	3420	5624	5455
	Miasto na prawach powiatu: City with powiat status:										
22	Rzeszów	100	92	108,7	122,9	948	795	2159	2082	3182	2876
23	**Podregion tarnobrzeski** Tarnobrzeski subregion	**97**	**89**	**47,0**	**46,3**	**1398**	**1301**	**3725**	**3156**	**4189**	**4050**
	Powiaty: Powiats:										
24	dębicki	96	88	41,8	37,6	1774	1806	4350	3763	4353	4053
25	leżajski	100	94	59,0	59,9	1276	1199	4680	3162	4069	3754
26	mielecki	98	87	40,1	38,3	1374	1220	3580	3254	4771	4199
27	niżański	96	87	32,7	34,4	1385	1337	3991	3342	3885	3906
28	stalowowolski	98	94	47,0	52,6	1409	1212	2747	2734	3760	4117
29	tarnobrzeski	95	91	52,6	47,3	1554	1331	5440	3549	3711	3606
	Miasto na prawach powiatu: City with powiat status:										
30	Tarnobrzeg	94	87	76,7	76,3	922	941	3055	2240	4209	4602

a Stan w dniu 31 XII. b W ciągu roku. c Przychodnie łącznie z praktykami lekarskimi. d Łącznie z punktami bibliotecznymi. e Stan w dniu 31 VII. h – turystycznych obiektów zbiorowego zakwaterowania, i – obiektów posiadających 10 i więcej miejsc noclegowych. Dane opracowano z uwzględnieniem

a As of 31 XII. b During the year. c Out-patient departments including medical practices. d Including library service points. e As of 31 VII. f Including establishments, i – establishments possessing 10 and more bed places. Data were compiled with consideration imputation for units, which refused

publiczne (z filiami) libraries (with branches)				Widzowie w kinach stałych [b] Audience in fixed cinemas [b]		Baza noclegowa turystyki Tourist accommodation establishments							Lp. No.
wypożyczenia księgozbioru [bd] w wol. loans [bd] in vol.		czytelnicy [bd] borrowers [bd]				miejsca noclegowe [e] number of beds [e]			udzielone noclegi [b] nights spent (overnight stay) [b]		korzystający z noclegów [b] tourists accommodated [b]		
na 1000 ludności per 1000 population						ogółem total		stopień wykorzystania w % occupancy rate in %	w tys. in thousand				
2010	2018	2010	2018	2010	2018	2010 [h]	2018 [i]		2010 [h]	2018 [i]	2010 [h]	2018 [i]	
3246	**2786**	**168**	**150**	**424**	**1036**	**22577**	**34743**	**34,8**	**2059,1**	**3540,4**	**697,0**	**1263,4**	1
3233	**2806**	**182**	**148**	**192**	**779**	**12234**	**19023**	**39,7**	**1210,4**	**2005,7**	**268,7**	**495,4**	2
2501	2455	156	137	156	243	2027	3644	33,5	98,9	352,0	37,3	127,3	3
3463	2688	162	129	80	329	359	271	15,2	15,5	14,4	4,3	7,1	4
3217	2918	170	136	-	304	780	516	20,0	45,6	23,6	9,7	13,0	5
2249	2170	124	126	31	13	2144	3296	58,8	361,6	579,9	47,3	68,3	6
4004	2576	212	153	58	-	5525	9282	38,8	605,6	881,7	122,5	203,0	7
2344	2350	177	138	217	443	1097	1533	22,0	58,3	98,5	32,1	44,4	8
6968	5464	380	278	1241	5814	302	481	33,0	24,9	55,5	15,5	32,3	9
2133	**1905**	**125**	**123**	**69**	**606**	**3194**	**4139**	**39,4**	**211,6**	**498,0**	**92,3**	**184,3**	10
1741	1632	101	126	44	73	660	1077	35,1	47,1	117,6	16,7	58,5	11
2726	2680	156	162	50	18	653	1120	70,3	46,6	217,6	8,7	23,9	12
1676	1103	95	70	-	-	440	706	24,0	23,5	59,8	14,3	37,0	13
2071	2071	126	114	21	326	435	448	15,8	16,0	23,1	6,3	11,3	14
2937	2499	178	158	267	3276	1006	788	27,0	78,4	79,9	46,3	53,5	15
3643	**3092**	**181**	**161**	**1050**	**1627**	**4049**	**7590**	**39,9**	**397,0**	**681,8**	**217,6**	**420,4**	16
3614	3328	168	162	-	-	111	202	31,4	4,3	17,3	1,9	4,8	17
4376	3101	210	174	12	-	311	871	18,1	30,5	56,5	20,6	29,4	18
3117	2142	144	118	46	281	585	561	21,9	49,8	40,5	25,3	24,3	19
3009	2438	147	134	-	-	1144	1638	27,7	102,3	154,7	48,9	81,9	20
4120	3076	186	162	49	99	295	374	14,2	11,3	17,6	5,6	7,2	21
3953	3967	218	196	3589	5310	1603	3944	32,8	198,8	395,2	115,3	272,7	22
3577	**3013**	**172**	**158**	**211**	**896**	**3100**	**3991**	**37,0**	**240,1**	**354,9**	**118,4**	**163,3**	23
3294	2470	158	125	73	327	809	1083	28,8	60,9	96,4	27,7	41,6	24
3311	3108	161	146	64	581	295	349	23,6	16,1	22,6	9,8	14,2	25
4422	3563	215	203	372	1691	641	652	31,9	38,6	65,6	19,9	32,7	26
2705	2259	135	121	70	-	257	346	32,4	17,5	24,9	12,4	13,3	27
3458	2982	157	163	456	1832	568	682	31,0	54,9	75,6	20,9	25,0	28
1981	1738	127	101	23	377	206	453	29,6	17,8	43,9	12,8	22,5	29
5637	5415	238	243	207	432	324	426	17,8	34,3	25,9	14,9	14,0	30

f Łącznie z zespołami wychowania przedszkolnego i punktami przedszkolnymi. g Łącznie z łóżkami i inkubatorami dla noworodków. h, i Dotyczy: imputacji dla jednostek, które odmówiły udziału w badaniu.

pre-primary education groups and pre-primary points. g Including beds for newborns. h, i Concerns: h – collective tourist accommodation to participate in the survey.

II. **WYBRANE DANE O PODREGIONACH (NUTS 3) I POWIATACH (dok.)**
SELECTED DATA BY SUBREGIONS (NUTS 3) AND POWIATS (cont.)

Lp. No.	WYSZCZEGÓLNIENIE SPECIFICATION	Powierzchnia gruntów leśnych [a] w tys. ha Forest land [a] in thousand ha				Produkcja sprzedana przemysłu [b] (ceny bieżące) Sold production of industry [b] (current prices)			
		ogółem total		lasy publiczne public forests	lasy prywatne private forests	w mln zł in million PLN		na 1 mieszkańca w zł per capita in PLN	
		2010	2018			2010	2018	2010	2018
1	**WOJEWÓDZTWO** ..... VOIVODSHIP	**677,8**	**693,3**	**570,7**	**122,6**	**28554,6**	**46689,1**	**13424**	**21933**
2	**Podregion krośnieński** Krośnieński subregion	**279,2**	**284,3**	**255,5**	**28,8**	**5143,7**	**7227,0**	**10558**	**14988**
	Powiaty: Powiats:								
3	bieszczadzki	79,7	80,8	77,9	3,0	112,4	172,0	4997	7864
4	brzozowski	15,6	16,7	11,3	5,4	250,8	485,2	3770	7371
5	jasielski	30,6	31,4	23,3	8,1	1325,3	1549,0	11438	13586
6	krośnieński	33,3	38,9	34,0	4,8	664,9	544,1	5960	4837
7	leski	57,1	57,9	55,5	2,4	66,9	51,0	2484	1918
8	sanocki	63,0	58,5	53,5	4,9	1326,6	2208,2	13788	23270
	Miasto na prawach powiatu: City with powiat status:								
9	Krosno	0,0	0,0	0,0	0,0	1396,7	2217,6	29368	47657
10	**Podregion przemyski** Przemyski subregion	**152,1**	**156,5**	**138,9**	**17,6**	**1733,8**	**2868,6**	**4342**	**7332**
	Powiaty: Powiats:								
11	jarosławski	23,1	23,7	21,9	1,8	578,6	917,5	4700	7590
12	lubaczowski	63,4	64,9	58,4	6,4	85,4	176,1	1474	3152
13	przemyski	48,5	49,1	43,9	5,3	60,6	95,6	824	1284
14	przeworski	16,8	17,6	14,3	3,3	628,0	1108,4	7905	14116
	Miasto na prawach powiatu: City with powiat status:								
15	Przemyśl	0,3	1,2	0,3	0,9	381,2	571,1	5842	9284
16	**Podregion rzeszowski** Rzeszowski subregion	**92,7**	**95,1**	**60,1**	**35,0**	**6863,9**	**13453,0**	**11099**	**21038**
	Powiaty: Powiats:								
17	kolbuszowski	27,8	28,5	20,7	7,8	335,5	553,9	5338	8883
18	łańcucki	9,5	9,6	7,1	2,5	784,6	1158,5	9906	14347
19	ropczycko-sędziszowski	13,4	14,0	6,9	7,1	1007,1	1424,2	13823	19177
20	rzeszowski	27,9	28,2	19,3	8,8	1166,7	4442,1	7192	26188
21	strzyżowski	13,7	14,6	5,9	8,7	213,6	413,9	3422	6717
	Miasto na prawach powiatu: City with powiat status:								
22	Rzeszów	0,4	0,3	0,2	0,1	3356,3	5460,3	18768	28611
23	**Podregion tarnobrzeski** Tarnobrzeski subregion	**153,8**	**157,4**	**116,2**	**41,2**	**14813,2**	**23140,6**	**23804**	**37575**
	Powiaty: Powiats:								
24	dębicki	19,7	20,4	11,9	8,5	3702,5	5177,8	27481	38235
25	leżajski	19,2	18,9	13,6	5,3	1054,8	1217,2	15010	17490
26	mielecki	20,6	21,9	16,2	5,7	4664,1	8714,1	34285	63758
27	niżański	33,0	33,7	21,7	12,0	291,8	330,1	4297	4943
28	stalowowolski	43,2	43,4	35,9	7,5	3449,2	4586,5	31354	42908
29	tarnobrzeski	17,6	18,4	16,4	2,0	1127,5	2247,6	20737	42209
	Miasto na prawach powiatu: City with powiat status:								
30	Tarnobrzeg	0,6	0,6	0,5	0,2	523,3	867,2	10684	18363

a Stan w dniu 31 XII. b Dane dotyczą podmiotów gospodarczych, w których liczba pracujących przekracza 9 osób. c W rejestrze REGON; bez

a As of 31 XII. b Data concern economic entities employing more than 9 persons. c In the REGON register; excluding persons tending private

Dochody budżetów powiatów Revenue of powiats budgets		Wydatki budżetów powiatów Expenditure of powiats budgets		Nakłady inwestycyjne w przedsiębiorstwach [b] według lokalizacji inwestycji (ceny bieżące) Investment outlays in enterprises [b] according to investment location (current prices)		Wartość brutto środków trwałych w przedsiębiorstwach [ab] (bieżące ceny ewidencyjne) Gross value of fixed assets in enterprises [ab] (current bookkeeping prices)		Podmioty gospodarki narodowej [ac] na 10 tys. ludności Entities of the national economy [ac] per 10 thousand population	Lp. No.
na 1 mieszkańca w zł per capita in PLN									
2010	2018	2010	2018	2010	2018	2010	2018		
896,9	**1085,1**	**926,2**	**1090,8**	**1942,9**	**3705,6**	**22807,1**	**36511,7**	**821**	1
x	**x**	**x**	**x**	**1702,6**	**2445,3**	**23758,8**	**35174,6**	**799**	2
1354,4	1963,2	1360,9	2085,6	1898,5	1559,9	9970,7	36916,2	1001	3
897,9	929,9	886,0	958,8	808,0	1144,7	5460,1	8707,9	611	4
1078,5	1097,6	1188,2	1213,7	1204,4	1980,5	21253,9	29637,6	741	5
683,7	761,5	692,6	773,2	860,4	1114,4	8277,2	8758,5	713	6
1159,3	1456,7	1163,1	1475,0	753,3	1009,4	21325,0	12644,5	1172	7
780,8	966,0	791,7	943,8	3373,8	3836,7	51235,0	79255,7	759	8
x	x	x	x	3207,4	7039,9	44148,5	72221,3	1189	9
x	**x**	**x**	**x**	**1381,1**	**2043,6**	**11566,7**	**16681,3**	**725**	10
961,2	1392,4	1041,0	1423,5	1990,3	2130,1	14447,7	23090,9	744	11
1247,2	1425,0	1291,1	1373,7	616,7	850,5	6355,4	12253,0	631	12
678,9	983,1	594,8	895,7	1150,2	3310,1	2138,0	5181,6	604	13
762,0	972,2	871,6	894,8	1464,7	1896,2	9893,1	13050,3	620	14
x	x	x	x	1069,1	1612,4	23468,1	26691,4	1055	15
x	**x**	**x**	**x**	**2460,5**	**4613,1**	**21245,4**	**38979,5**	**946**	16
704,5	849,3	774,7	845,5	1039,2	1604,0	9095,2	14156,2	638	17
865,8	1100,3	999,2	1034,6	1040,3	2957,9	12790,6	24538,0	772	18
1055,2	1267,1	1082,9	1369,2	1577,0	3948,8	14926,4	28701,7	717	19
715,5	913,7	693,5	868,3	2036,8	5534,0	12334,2	33097,7	757	20
1369,6	1282,1	1450,2	1397,9	331,1	1234,3	3905,2	7181,3	678	21
x	x	x	x	5076,8	6827,7	45958,3	72612,4	1463	22
x	**x**	**x**	**x**	**1976,9**	**4806,0**	**30824,8**	**47568,2**	**769**	23
882,4	1098,7	845,4	1095,7	1977,7	3840,2	27026,8	43406,8	719	24
1151,3	1411,9	1163,3	1394,4	1139,2	2156,5	26872,3	34437,1	650	25
908,8	1084,4	987,4	1056,1	3009,7	8860,6	47249,8	79541,1	831	26
707,7	1089,6	763,6	1089,2	403,4	900,9	4392,2	6292,4	654	27
844,9	1026,5	815,5	1096,0	2614,9	6282,5	40289,2	49553,5	842	28
879,0	825,9	835,5	842,6	2019,9	4507,8	22275,0	54251,1	663	29
x	x	x	x	1009,0	2263,2	26190,0	32665,7	1030	30

osób prowadzących gospodarstwa indywidualne w rolnictwie.
farms in agriculture.

DZIAŁ I.
STAN I OCHRONA ŚRODOWISKA

Uwagi ogólne

1. Informacje o **poborze** wody dotyczą:

1) w pozycji ,,na cele produkcyjne (poza rolnictwem, leśnictwem, łowiectwem i rybactwem)'' – jednostek organizacyjnych (włączając fermy przemysłowego chowu zwierząt oraz zakłady zajmujące się produkcją roślinną) wnoszących opłaty za pobór z ujęć własnych rocznie 5 dam^3 i więcej wody podziemnej albo 20 dam^3 i więcej wody powierzchniowej lub odprowadzających rocznie 20 dam^3 i więcej ścieków;
2) w pozycji ,,nawodnienia w rolnictwie i leśnictwie oraz napełnianie i uzupełnianie stawów rybnych'' – jednostek organizacyjnych rolnictwa, leśnictwa i rybactwa zużywających wodę na potrzeby nawadniania gruntów rolnych i leśnych o powierzchni od 20 ha oraz na potrzeby eksploatacji stawów rybnych o powierzchni od 10 ha;
3) w pozycji ,,eksploatacja sieci wodociągowej'' – wszystkich jednostek nadzorujących pracę sieci wodociągowej (w tym również spółdzielni mieszkaniowych, spółek wodnych, zakładów usług wodnych, zakładów pracy, itp.).

2. Dane o **ściekach** dotyczą ścieków odprowadzonych do wód lub do ziemi przez jednostki określone w ust. 1 pkt 1) i 3).

3. Jako **ścieki wymagające oczyszczania** przyjęto wody odprowadzane siecią kanałów lub rowów otwartych bezpośrednio do wód lub do ziemi albo do sieci kanalizacyjnej z jednostek produkcyjnych (łącznie z zanieczyszczonymi wodami z odwadniania zakładów górniczych i zanieczyszczonymi wodami wykorzystanymi w przemyśle do celów chłodniczych), z innych jednostek oraz z gospodarstw domowych.

Dane o **ściekach oczyszczanych** dotyczą ścieków oczyszczanych mechanicznie, chemicznie, biologicznie oraz o podwyższonym usuwaniu biogenów i odprowadzonych po oczyszczeniu do wód lub do ziemi.

Przez **ścieki oczyszczane mechanicznie** rozumie się ścieki poddane procesowi usuwania

CHAPTER I.
ENVIRONMENTAL PROTECTION

General notes

1. Information regarding **water withdrawal** concerns:

1) in the item ''for production purposes (excluding agriculture, forestry and fishing)'' – organisational entities (including industrial livestock farming and crop production plants) making payments for the annual withdrawal of 5 dam^3 or more of underground water, or 20 dam^3 or more of surface water from their own intakes, or discharging 20 dam^3 or more of wastewater annually;
2) in the item ''irrigation in agriculture and forestry as well as filling up and replenishing fish ponds'' – agricultural, forest and fishing organizational entities, consuming water for irrigating agricultural or forest land of 20 ha or more in area, and for the purpose of exploiting fish ponds of 10 ha or more in area;
3) in the item "exploitation of water supply network" — all entities supervising the work of the water supply network (including housing cooperatives, water companies, water service plants, workplaces, etc.).

2. Data regarding **wastewater** concern wastewater discharged into waters or into the ground by entities defined in item 1, points 1) and 3).

3. Wastewater requiring treatment is understood as water discharged by means of open channel or ditch systems directly into waters, or into the ground, or sewage system of entities engaged in production (including contaminated drainage water from mines as well as contaminated drainage water used in industry for cooling purposes), other entities as well as households.

Data regarding **treated wastewater** concern wastewater treated mechanically, chemically, biologically, and with increased biogene removal, discharged after treatment into waters or into the ground.

Mechanical treatment of wastewater is understood as the process of removing only non-

jedynie zanieczyszczeń nierozpuszczalnych, tj. ciał stałych i tłuszczów ulegających osadzaniu lub flotacji, przy użyciu krat, sit, piaskowników, odtłuszczaczy współpracujących z osadnikami Imhoffa.

Chemiczne oczyszczanie ścieków polega na wytrącaniu niektórych związków rozpuszczalnych, lub ich neutralizacji metodami chemicznymi, takimi jak koagulacja, sorpcja na węglu aktywnym itp.

Biologiczne oczyszczanie ścieków następuje w procesie mineralizacji przez drobnoustroje w środowisku wodnym w sposób naturalny (np. przez rolnicze wykorzystanie ścieków, zraszanie pól, stawy rybne) lub w urządzeniach sztucznych (złoża biologiczne, osad czynny) i polega na usuwaniu ze ścieków zanieczyszczeń organicznych oraz związków biogennych i refrakcyjnych.

Podwyższone usuwanie biogenów w ściekach następuje w oczyszczalniach ścieków o wysoko efektywnych technologiach oczyszczania (głównie biologicznych, a także chemicznych) umożliwiających zwiększoną redukcję azotu i fosforu.

Kilkustopniowe oczyszczanie mechaniczne i biologicznie lub mechaniczno-chemiczno-biologiczne odprowadzanych ścieków zakwalifikowano do wyższego stopnia oczyszczania (biologicznego lub chemicznego).

Dane o ludności miast i wsi korzystającej z oczyszczalni ścieków podano w oparciu o szacunek liczby ludności obsługiwanej przez oczyszczalnie pracujące na sieci kanalizacyjnej.

4. Informacje o źródłach i wielkości **emisji zanieczyszczeń powietrza** z zakładów szczególnie uciążliwych dla czystości powietrza oraz o stanie **wyposażenia i efektach eksploatacji urządzeń do redukcji tych zanieczyszczeń** dotyczą jednostek organizacyjnych ustalonych przez Ministra Ochrony Środowiska i Zasobów Naturalnych na podstawie określonej wysokości opłat wniesionych w 1986 r. za roczną emisję substancji zanieczyszczających powietrze według stawek określonych w Rozporządzeniu Rady Ministrów z dnia 12 X 2015 r. w sprawie opłat za korzystanie ze środowiska (Dz. U. 2015.O.1875).

Ustalona zbiorowość badanych jednostek utrzymywana corocznie, co zapewnia m.in. porównywalność wyników badań, może być powiększana jedynie w szczególnych przypadkach, np. o jednostki nowo uruchomione lub rozbudowane o wysokiej skali progowej emisji zanieczyszczeń.

Dane o **emisji pyłów** dotyczą: pyłów ze spalania paliw, pyłów cementowo-wapienniczych i materiałów ogniotrwałych, krzemowych, nawozów sztucz-

soluble pollutants, i.e. solid bodies and fats subject to settlement or floatation, through the use of grates, filters, grit chambers, grease traps in conjunction with Imhoff tanks.

Chemical treatment of wastewater consists in precipitating certain soluble compounds or their neutralization through chemical methods, such as coagulation, sorption on active carbon, etc.

Biological treatment of wastewater occurs through mineralisation processes caused by microorganisms in the natural water environment (e.g. through agricultural use of wastewater, field irrigation, fish ponds) or in artificial facilities (biofilters, activated sludge) and consists in the removal of organic pollutants or biogenous and refractive compounds from sewage.

Increased biogen removal from sewage occurs in treatment plants with highly efficient treatment technologies (mostly biological, and also chemical) allowing for an increased reduction in nitrogen and phosphorus content.

Multi-stage treatment (mechanical and biological or mechanical-chemical-biological) of discharged wastewater was classified as a higher rank sewage treatment (biological or chemical).

Data concerning urban and rural population using waste treatment plants is given on the basis of estimates of the number of the population served by treatment plants operating on a sewage system.

4. Information regarding the sources and amounts of **emission of air pollutants** from plants of significant nuisance to air quality as well as **the equipment reducing such pollutants and the effects of its utilization** concerns organizational entities established by the Minister of the Ministry of Environmental Protection and Natural Resources on the basis of the defined amount of fees borne in 1986 for the annual emission of substances polluting the air, according to rates defined in the decree of the Council of Ministers, dated 12 X 2015, regarding payments for economic use of the environment (Journal of Laws 2015.O.1875).

The established group of surveyed entities maintained annually which i.a. assures comparability of data, may only be increased in specific cases, e.g. by newly established or expanded entities with a high step scale of pollutant emission.

Data regarding **particulate emissions** concern: particulates from the combustion of fuels, particulates from cement and lime, fire-resistant

nych, węglowo-grafitowych, sadzy oraz innych rodzajów zanieczyszczeń pyłowych.

Dane o **emisji gazów** dotyczą: dwutlenku siarki, tlenku węgla, tlenków azotu (wyrażone w dwutlenku azotu – NO_2), węglowodorów oraz innych rodzajów zanieczyszczeń gazowych (bez dwutlenku węgla).

Dane o emisji pyłów i gazów obejmują emisję zorganizowaną (za pośrednictwem emitorów-kominów, wyrzutni wentylacyjnych) oraz niezorganizowaną (z hałd, składowisk, w toku przeładunku substancji sypkich lub lotnych, z hal produkcyjnych itp.).

Wielkość emisji z poszczególnych źródeł i rodzajów zanieczyszczeń ustalona została albo na drodze pomiarów, albo na podstawie obliczeń z bilansu surowcowo-paliwowego w oparciu o wskaźniki emisji zanieczyszczeń charakterystyczne dla procesów technologicznych.

5. Ochrona przyrody polega na zachowaniu, zrównoważonym użytkowaniu oraz odnawianiu zasobów, tworów i składników przyrody (m.in. dziko występujących oraz objętych ochroną gatunkową roślin, zwierząt i grzybów, zwierząt prowadzących wędrowny tryb życia, siedlisk przyrodniczych); formami ochrony przyrody są: parki narodowe, rezerwaty przyrody, parki krajobrazowe, obszary chronionego krajobrazu, obszary Natura 2000, stanowiska dokumentacyjne, użytki ekologiczne, zespoły przyrodniczo-krajobrazowe, pomniki przyrody.

Podstawą prawną regulującą ustanowienie form ochrony przyrody jest ustawa z dnia 16 IV 2004 r. o ochronie przyrody (jednolity tekst, Dz. U. 2018 poz. 1614, z późniejszymi zmianami); formy te tworzone są w drodze rozporządzenia Rady Ministrów lub Ministra Środowiska, zarządzenia regionalnego dyrektora ochrony środowiska, uchwały sejmiku województwa lub rady gminy.

Parki narodowe obejmują obszary wyróżniające się szczególnymi wartościami przyrodniczymi, naukowymi, społecznymi, kulturowymi i edukacyjnymi, o powierzchni nie mniejszej niż 1000 ha, na których ochronie podlega cała przyroda oraz walory krajobrazowe. Parki narodowe tworzy się w celu zachowania różnorodności biologicznej, zasobów, tworów i składników przyrody nieożywionej i walorów krajobrazowych, przywrócenia właściwego stanu zasobów i składników przyrody oraz odtworzenia zniekształconych siedlisk: przyrodniczych, roślin, zwierząt lub grzybów.

Rezerwaty przyrody obejmują wyróżniające się szczególnymi wartościami przyrodniczymi, nauko-

materials, silicates, artificial fertilizers, carbon and graphite, soot, as well as other types of particulates.

Data regarding **gas emissions** concern: sulphur dioxide, carbon monoxide, nitrogen oxides (expressed in nitrogen dioxide – NO_2), hydrocarbons, as well as other types of gaseous pollutants (excluding carbon dioxide).

Data regarding particulate and gas emission include organized emission (through emitters – chimneys, exhausts etc.) and disorganized emission (from waste dumps and landfills, in the course of reloading of volatile or loose substances, from production halls etc.).

The emission volumes of different pollutant types from various sources were estimated through measurements or on the basis of calculations of the raw material and fuel balance, based on pollutant emission indicators characteristic for technological processes.

5. Nature protection consists in maintaining, sustainable use and renovation of nature resources, objects and elements (among others, plants, animals and fungi originally existing in environment as well as subjected to species protection, wandering and migratory animals, habitats); forms of nature protection are: national parks, nature reserves, landscape parks, protected landscape areas, Natura 2000 areas, documentation sites, ecological arable lands, landscapenature complexes, monuments of nature.

The legal basis regulating establishing forms of nature protection is the Law on Nature Protection, dated 16 IV 2004 (uniform text, Journal of Laws 2018 item 1614, with later amendments); the forms are created by way of the decree of the Council of Ministers or Minister of the Environment, the regulation of regional director for environmental protection, the resolution of voivodship regional council or gmina council.

National parks include protected areas distinguished by particular natural, scientific, social, cultural and educational values, of the area of at least 1000 ha, where all nature elements and specific landscape features are protected. National parks are created to preserve biodiversity, resources, formations and elements of inanimate nature and landscape features, restore a proper state of resources and elements of nature, reconstruct distorted natural habitats of plants, animals or fungi.

Nature reserves include areas having essential value for the environmental, scientific, cultural and

wymi, kulturowymi lub walorami krajobrazowymi obszary zachowane w stanie naturalnym lub mało zmienionym, ekosystemy, ostoje i siedliska przyrodnicze, a także siedliska roślin, siedliska zwierząt i siedliska grzybów oraz twory i składniki przyrody nieożywionej.

Parki krajobrazowe obejmują obszary chronione ze względu na wartości przyrodnicze, historyczne i kulturowe oraz walory krajobrazowe w celu zachowania i popularyzacji tych wartości w warunkach zrównoważonego rozwoju.

Obszary chronionego krajobrazu obejmują tereny chronione ze względu na wyróżniający się krajobraz o zróżnicowanych ekosystemach, wartościowe ze względu na możliwość zaspokajania potrzeb związanych z turystyką i wypoczynkiem lub pełnioną funkcję korytarzy ekologicznych.

Pomniki przyrody są to pojedyncze twory przyrody żywej i nieożywionej lub ich skupiska o szczególnej wartości przyrodniczej, naukowej, kulturowej, historycznej lub krajobrazowej oraz odznaczające się indywidualnymi cechami, wyróżniającymi je wśród innych tworów, sędziwe i okazałych rozmiarów drzewa, krzewy gatunków rodzimych lub obcych, źródła, wodospady, wywierzyska, skałki, jary, głazy narzutowe oraz jaskinie.

6. Informacje o **ilości i rodzajach odpadów** dotyczą zakładów, które wytworzyły w ciągu roku powyżej 1 tys. t odpadów niebezpiecznych i innych niż niebezpieczne, z wyłączeniem odpadów komunalnych, lub posiadających 1 mln t i więcej odpadów nagromadzonych.

Odpady oznaczają każdą substancję lub przedmiot, których posiadacz pozbywa się, zamierza się pozbyć lub do których pozbycia się jest obowiązany. Dane o odpadach od 2013 r. zostały opracowane w oparciu o ustawę z dnia 14 XII 2012 r. o odpadach (tekst jednolity Dz. U. 2018 poz. 992 z późniejszymi zmianami).

Informacje o **odpadach** opracowane zostały zgodnie z katalogiem odpadów wprowadzonym rozporządzeniem Ministra Środowiska z dnia 9 XII 2014 r. (Dz. U. poz. 1923).

Dane od 2014 roku dotyczące odpadów odzyskanych i unieszkodliwionych obejmują odpady zagospodarowane przez wytwórcę we własnym zakresie. Dane za lata poprzednie dotyczą odpadów odzyskanych i unieszkodliwionych zarówno we własnym zakresie, jak i przekazanych innym odbiorcom w celu odzysku lub unieszkodliwienia.

Przez **odzysk odpadów** rozumie się jakikolwiek proces, którego głównym wynikiem jest to, aby

landscape reasons in natural or slightly changed state – ecosystems, refuges and natural sites. They also protect habitats of plants, animals, fungi and formations and elements of inanimate nature.

Landscape parks are areas protected because of their natural, historical and cultural values, as well as for landscape features. The aim of landscape park's creation is preservation, popularisation and dissemination of these values in conditions of sustainable development.

Protected landscape areas include areas protected for the sake of distinguishing landscape characterised by various ecosystem types. These areas are to be valuable because of their functions satisfying the needs of tourism and recreation and functions of ecological corridors.

Monuments of nature are single objects of animate and inanimate nature of special environmental, scientific, cultural, historical or landscape value and of distinctive individual features such as venerable trees and trees of impressive size, native and alien shrubs, springs, waterfalls, rocks, ravines, erratic blocks and caves.

6. Information on **the quantity and type of waste** concern plants which generated over 1 thousand t of hazardous waste or other than hazardous waste (excluding municipal waste) in the course of the year or accumulated 1 million t of waste and more

Waste means any substance or object which the holder discards or intends or is required to discard. Data on waste for since 2013 have been compiled on the basis of the Law on Waste, dated 14 XII 2012 (unifom text Journal of Laws 2018 item 992) with later amendments).

Information regarding **waste** was compiled with the waste catalogue introduced by the decree of the Minister of the Environment dated 9 XII 2014 (Journal of Laws, item 1923).

From 2014 data on waste recovered and disposed included waste treated by waste producer on its own. Data on waste recovered and disposed for previous years included waste treated both by waste producer on its own and transferred to other recipient for recovery or disposal.

Recovery of waste is understood as any process, main result of which is waste serving a useful purpose by replacing other materials

odpady służyły użytecznemu zastosowaniu przez zastąpienie innych materiałów, które w przeciwnym przypadku zostałyby użyte do spełnienia danej funkcji, lub w wyniku którego odpady są przygotowywane do spełnienia takiej funkcji w danym zakładzie lub ogólnie w gospodarce.

Przez **unieszkodliwianie odpadów** rozumie się proces niebędący odzyskiem, nawet jeżeli wtórnym skutkiem takiego procesu jest odzysk substancji lub energii.

Magazynowanie odpadów to czasowe przechowywanie odpadów, które obejmuje: wstępne magazynowanie odpadów przez ich wytwórcę, tymczasowe magazynowanie odpadów przez prowadzącego zbieranie odpadów, magazynowanie odpadów przez prowadzącego przetwarzanie odpadów.

Dane o **odpadach dotychczas składowanych (nagromadzonych)** dotyczą ilości odpadów zdeponowanych na terenach własnych zakładów w wyniku składowania w roku sprawozdawczym i w latach poprzednich.

7. Dane o **odpadach komunalnych** dotyczą odpadów powstających w gospodarstwach domowych, a także u innych wytwórców odpadów (bez odpadów niebezpiecznych), które ze względu na swój charakter lub skład są podobne do odpadów powstających w gospodarstwach domowych.

Informacje o odpadach komunalnych podaje się zgodnie z rozporządzeniem Ministra Środowiska z dnia 9 XII 2014 r. w sprawie katalogu odpadów (Dz. U. poz. 1923).

8. Dane o **nieczystościach ciekłych** dotyczą nieczystości pochodzących z gospodarstw domowych, budynków użyteczności publicznej oraz budynków jednostek prowadzących działalność gospodarczą — w przypadku gdy nie są odprowadzane siecią kanalizacyjną.

9. Dane o nakładach na środki trwałe służące ochronie środowiska i gospodarce wodnej oraz ich efektach rzeczowych prezentuje się zgodnie z Polską Klasyfikacją Statystyczną Dotyczącą Działalności i Urządzeń Związanych z Ochroną Środowiska, wprowadzoną rozporządzeniem Rady Ministrów z dnia 2 III 1999 r. (Dz. U. Nr 25, poz. 218). Klasyfikacja ta opracowana została na podstawie Międzynarodowej Standardowej Statystycznej Klasyfikacji EKG/ONZ Dotyczącej Działalności i Urządzeń Związanych z Ochroną Środowiska i Europejskiego Systemu Zbierania Informacji Ekonomicznych dotyczących Ochrony Środowiska (SERRIE) wdrożonego przez Unię Europejską.

which would otherwise have been used to fulfill a particular function, or as a result of which waste is being prepared to fulfill that function, in the plant or generally in the economy.

Disposal of waste shall mean any operation which is not recovery even where the operation has as a secondary consequence the reclamation of substances or energy.

Waste storage means a temporary waste, which includes: preliminary storage of waste by its producer, temporary storage of waste by the unit colleting waste, storage of waste by the unit processing waste

Data regarding **stored up to now (accumulated) waste** concern the quantity of waste deposited on the grounds of the plants generating it as a result depositing it during the reporting and previous years.

7. Data on **municipal waste** concern the waste generated in households or by other waste producers (excluding hazardous waste) which on the account of its character and composition is similar to the waste produced by households.

Information on municipal waste is given in accordance with the decree of the Minister of Environment of 9 XII 2014 on catalogue of waste (Journal of Laws item 1923).

8. Data on **liquid waste** concern waste which comes from households, public buildings and buildings of units running a business — in case they are not discharged by the sewage system.

9. Data regarding investment expenditures and tangible effects of investments in environmental protection and water management are presented in accordance with the Polish Statistical Classification of Environmental Protection and Facilities, introduced on the basis of the Regulation of the Council of Ministers, dated 2 III 1999 (Journal of Laws No. 25, item 218). This classification was compiled on the basis of the ECE/UN Single European Standard Statistical Classification of Environmental Protection Activities and Facilities as well as the European System for the Collection of Economic Information on the Environment (SERRIE), implemented by the European Union.

Prezentowane dane dotyczą: osób prawnych i jednostek organizacyjnych niemających osobowości prawnej oraz osób fizycznych prowadzących działalność gospodarczą, w których liczba pracujących przekracza 9 osób (z wyłączeniem indywidualnych gospodarstw rolnych oraz osób fizycznych i spółek cywilnych prowadzących działalność gospodarczą — prowadzących księgi przychodów i rozchodów), jednostek prowadzących działalność zaklasyfikowaną według PKD 2007 do sekcji „Administracja publiczna i obrona narodowa; obowiązkowe zabezpieczenia społeczne", a także spółek wodnościekowych bez względu na liczbę pracujących

10. Podziału wydatków inwestycyjnych według podregionów i powiatów dokonano na podstawie lokalizacji inwestycji.

The presented data refer to: legal persons and organizational entities without legal personality as well as natural persons conducting economic activity employing more than 9 persons (with the exception of private farms as well as natural persons and civil law partnerships conducting economic activity — keeping the so-called revenues and expenses books), budgetary entities conducting economic activity classified according to NACE Rev. 2 to the section "Public administration and defence; compulsory social security" as well as water and sewage companies, regardless of the number of employees

10. The division of investment expenditures by subregions and powiats is made on the basis of the location of the investment.

TABL. 1. **POBÓR WODY NA POTRZEBY GOSPODARKI NARODOWEJ I LUDNOŚCI W 2018 R.**
WATER WITHDRAWAL FOR NEEDS OF THE NATIONAL ECONOMY AND POPULATION IN 2018

WYSZCZEGÓLNIENIE SPECIFICATION	Ogółem Grand total	Na cele For purposes of							Na 1 km² Per 1 km²
		produkcyjne [a] production [a]			nawodnień w rolnictwie i leśnictwie oraz napełniania i uzupełniania stawów rybnych irrigation in agriculture and forestry as well as filling up and completing fish ponds	eksploatacji sieci wodociągowej [b] exploitation of water supply network[b]			
		razem total	w tym wody of which waters			razem total	wody waters		
			powierzchniowe surface	podziemne underground			powierzchniowe surface	podziemne underground	
	w dam³ in dam³								
WOJEWÓDZTWO VOIVODSHIP	**251733,6**	**125150,0**	**119451,0**	**5699,0**	**39948,0**	**86635,6**	**41657,1**	**44978,5**	**14,1**
Podregion krośnieński Krośnieński subregion	**19686,0**	**2752,0**	**2088,0**	**664,0**	**468,0**	**16466,0**	**14538,4**	**1927,6**	**3,6**
Powiaty: Powiats:									
bieszczadzki	1258,4	170,0	57,0	113,0	-	1088,4	1022,4	66,0	1,1
brzozowski	636,5	59,0	-	59,0	-	577,5	189,4	388,1	1,2
jasielski	4155,1	829,0	765,0	64,0	200,0	3126,1	2656,1	470,0	5,0
krośnieński	7167,7	746,0	531,0	215,0	-	6421,7	5969,5	452,2	7,2
leski	1192,2	189,0	140,0	49,0	-	1003,2	567,5	435,7	1,4
sanocki	5052,1	535,0	407,0	128,0	268,0	4249,1	4133,5	115,6	4,4
Miasto na prawach powiatu City with powiat status									
Krosno	224,0	224,0	188,0	36,0	-	-	-	-	5,1
Podregion przemyski Przemyski subregion	**31714,8**	**924,0**	**565,0**	**359,0**	**14300,0**	**16490,8**	**7047,7**	**9443,1**	**7,4**
Powiaty: Powiats:									
jarosławski	5906,5	141,0	-	141,0	-	5765,5	2750,4	3015,1	5,7
lubaczowski	5491,6	94,0	-	94,0	2900,0	2497,6	-	2497,6	4,2
przemyski	12561,4	39,0	-	39,0	11400,0	1122,4	19,9	1102,5	10,4
przeworski	2842,9	15,0	-	15,0	-	2827,9	-	2827,9	4,1
Miasto na prawach powiatu City with powiat status									
Przemyśl	4912,4	635,0	565,0	70,0	-	4277,4	4277,4	-	106,8

a Poza rolnictwem (z wyłączeniem przemysłowego chowu zwierząt), leśnictwem, łowiectwem i rybactwem – z ujęć własnych. b Pobór wody na ujęciach przed wtłoczeniem do sieci.

a Excluding agriculture (except industrial livestock farming), forestry and fishing – from own intakes. b Water withdrawal by intakes before entering the water network supply network.

TABL. 1. **POBÓR WODY NA POTRZEBY GOSPODARKI NARODOWEJ I LUDNOŚCI W 2018 R. (dok.)**
WATER WITHDRAWAL FOR NEEDS OF THE NATIONAL ECONOMY AND POPULATION IN 2018 (cont.)

WYSZCZEGÓLNIENIE SPECIFICATION	Ogółem Grand total	Na cele For purposes of							Na 1 km² Per 1 km²
		produkcyjne [a] production [a]			nawodnień w rolnictwie i leśnictwie oraz napełniania i uzupełniania stawów rybnych irrigation in agriculture and forestry as well as filling up and completing fish ponds	eksploatacji sieci wodociągowej [b] exploitation of water supply network[b]			
		razem total	w tym wody of which waters			razem total	wody waters		
			powierzchniowe surface	podziemne underground			powierzchniowe surface	podziemne underground	
	w dam³ in dam³								
Podregion rzeszowski Rzeszowski subregion	**31549,6**	**1438,0**	**648,0**	**790,0**	**2231,0**	**27880,6**	**14041,8**	**13838,8**	**8,9**
Powiaty: Powiats:									
kolbuszowski	2857,8	-	-	-	1941,0	916,8	-	916,8	3,7
łańcucki	4218,0	158,0	-	158,0	-	4060,0	-	4060,0	9,3
ropczycko-sędziszowski	2411,3	157,0	91,0	66,0	-	2254,3	-	2254,3	4,4
rzeszowski	6163,4	372,0	-	372,0	-	5791,4	-	5791,4	5,3
strzyżowski	981,7	43,0	-	43,0	290,0	648,7	20,3	628,4	1,9
Miasto na prawach powiatu City with powiat status									
Rzeszów	14917,4	708,0	557,0	151,0	-	14209,4	14021,5	187,9	124,3
Podregion tarnobrzeski Tarnobrzeski subregion	**168783,2**	**120036,0**	**116150,0**	**3886,0**	**22949,0**	**25798,2**	**6029,2**	**19769,0**	**37,8**
Powiaty: Powiats:									
dębicki	7284,0	1238,0	763,0	475,0	683,0	5363,0	2576,0	2787,0	9,4
leżajski	4664,8	2339,0	1200,0	1139,0	-	2325,8	-	2325,8	8,0
mielecki	11476,5	1109,0	-	1109,0	3717,0	6650,5	3453,2	3197,3	13,0
niżański	3193,3	17,0	-	17,0	986,0	2190,3	-	2190,3	4,1
stalowowolski	120831,4	114075,0	112929,0	1146,0	2386,0	4370,4	-	4370,4	145,2
tarnobrzeski	17736,5	-	-	-	15177,0	2559,5	-	2559,5	34,0
Miasto na prawach powiatu City with powiat status									
Tarnobrzeg	3596,7	1258,0	1258,0	-	-	2338,7	-	2338,7	42,3

a Poza rolnictwem (z wyłączeniem przemysłowego chowu zwierząt), leśnictwem, łowiectwem i rybactwem – z ujęć własnych. b Pobór wody na ujęciach przed wtłoczeniem do sieci.

a Excluding agriculture (except industrial livestock farming), forestry and fishing – from own intakes. b Water withdrawal by intakes before entering the water network supply network.

TABL. 2. **POWIERZCHNIA I POBÓR WODY DO NAWODNIEŃ W ROLNICTWIE I LEŚNICTWIE ORAZ NAPEŁNIANIA STAWÓW RYBNYCH W 2018 R.**
AREA AND WATER WITHDRAWAL FOR IRRIGATION IN AGRICULTURE AND FORESTRY AS WELL AS WATER FOR FILLING FISH PONDS IN 2018

WYSZCZEGÓLNIENIE SPECIFICATION	Powierzchnia w ha Total area in ha		Pobór wody w dam³ Water withdrawal in dam³			
	nawadnianych użytków rolnych i gruntów leśnych [a] irrigated agricultural and forest lands [a]	napełnianych stawów rybnych [b] filled fish ponds [b]	do nawadniania użytków rolnych i gruntów leśnych [c] for irrigation of agricultural and forest lands [c]		do napełniania i uzupełniania stawów rybnych for filling and completing fish ponds	
			ogółem total	na 1 ha per 1 ha	ogółem total	na 1 ha per 1 ha
WOJEWÓDZTWO ..... VOIVODSHIP	**1230**	**2371**	**1772**	**1,4**	**38176**	**16,1**
Podregion krośnieński ..... Krośnieński subregion	**-**	**29**	**-**	**-**	**468**	**16,1**
Powiaty: Powiats:						
jasielski	-	11	-	-	200	18,2
sanocki	-	18	-	-	268	14,9
Podregion przemyski ..... Przemyski subregion	**-**	**862**	**-**	**-**	**14300**	**16,6**
Powiaty: Powiats:						
lubaczowski	-	408	-	-	2900	7,1
przemyski	-	454	-	-	11400	25,1
Podregion rzeszowski ..... Rzeszowski subregion	**-**	**189**	**-**	**-**	**2231**	**11,8**
Powiaty: Powiats:						
kolbuszowski	-	168	-	-	1941	11,6
strzyżowski	-	21	-	-	290	13,8
Podregion tarnobrzeski .... Tarnobrzeski subregion	**1230**	**1291**	**1772**	**1,4**	**21177**	**16,4**
Powiaty: Powiats:						
dębicki	-	20	-	-	683	34,1
mielecki	-	195	-	-	3717	19,1
niżański	380	-	986	2,6	-	-
stalowowolski	45	243	126	2,8	2260	9,3
tarnobrzeski	805	833	660	0,8	14517	17,4

a, b Obiekty o powierzchni co najmniej: a - 20 ha, b - 10 ha. c Łącznie z poborem ścieków do nawodnień.
a, b Facilities with an area of at least: a - 20 ha, b - 10 ha. c Including water withdrawal for wastewater irrigation.

TABL. 3. **ZUŻYCIE WODY NA POTRZEBY GOSPODARKI NARODOWEJ I LUDNOŚCI W 2018 R.**
WATER CONSUMPTION FOR NEEDS OF THE NATIONAL ECONOMY AND POPULATION IN 2018

WYSZCZEGÓLNIENIE SPECIFICATION	Ogółem Total	Przemysł Industry	Rolnictwo i leśnictwo [a] Agriculture and forestry [a]	Eksploatacja sieci wodociągowej [b] Exploitation of water network [b]	Przemysł Industry	Rolnictwo i leśnictwo [a] Agriculture and forestry [a]	Eksploatacja sieci wodociągowej [b] Exploitation of water network [b]
	w dam^3 in dam^3				w % ogółem in % of total		
WOJEWÓDZTWO ..... VOIVODSHIP	**225085,9**	**120670,0**	**39948,0**	**64467,9**	**53,6**	**17,7**	**28,6**
Podregion krośnieński ..... Krośnieński subregion	**12601,4**	**2679,0**	**468,0**	**9454,4**	**21,3**	**3,7**	**75,0**
Powiaty: Powiats:							
bieszczadzki	708,9	179,0	-	529,9	25,3	-	74,7
brzozowski	396,7	84,0	-	312,7	21,2	-	78,8
jasielski	3051,0	843,0	200,0	2008,0	27,6	6,6	65,8
krośnieński	2232,9	662,0	-	1570,9	29,6	-	70,4
leski	927,5	47,0	-	880,5	5,1	-	94,9
sanocki	2713,9	466,0	268,0	1979,9	17,2	9,9	73,0
Miasto na prawach powiatu City with powiat status							
Krosno	2570,5	398,0	-	2172,5	15,5	-	84,5
Podregion przemyski ..... Przemyski subregion	**27569,5**	**1000,0**	**14300,0**	**12269,5**	**3,6**	**51,9**	**44,5**
Powiaty: Powiats:							
jarosławski	4772,4	212,0	-	4560,4	4,4	-	95,6
lubaczowski	4737,8	73,0	2900,0	1764,8	1,5	61,2	37,2
przemyski	12785,6	30,0	11400,0	1355,6	0,2	89,2	10,6
przeworski	2186,7	34,0	-	2152,7	1,6	-	98,4
Miasto na prawach powiatu City with powiat status							
Przemyśl	3087,0	651,0	-	2436,0	21,1	-	78,9
Podregion rzeszowski ..... Rzeszowski subregion	**26814,7**	**2153,0**	**2231,0**	**22430,7**	**8,0**	**8,3**	**83,7**
Powiaty: Powiats:							
kolbuszowski	3621,4	4,0	1941,0	1676,4	0,1	53,6	46,3
łańcucki	3946,9	671,0	-	3275,9	17,0	-	83,0
ropczycko-sędziszowski ..	1977,5	165,0	-	1812,5	8,3	-	91,7
rzeszowski	5102,4	460,0	-	4642,4	9,0	-	91,0
strzyżowski	986,4	43,0	290,0	653,4	4,4	29,4	66,2
Miasto na prawach powiatu City with powiat status							
Rzeszów	11180,1	810,0	-	10370,1	7,2	-	92,8
Podregion tarnobrzeski ... Tarnobrzeski subregion	**158100,3**	**114838,0**	**22949,0**	**20313,3**	**72,6**	**14,5**	**12,8**
Powiaty: Powiats:							
dębicki	6135,8	1229,0	683,0	4223,8	20,0	11,1	68,8
leżajski	2935,0	1070,0	-	1865,0	36,5	-	63,5
mielecki	9584,9	592,0	3717,0	5275,9	6,2	38,8	55,0
niżański	2553,3	17,0	986,0	1550,3	0,7	38,6	60,7
stalowowolski	116614,4	110598,0	2386,0	3630,4	94,8	2,0	3,1
tarnobrzeski	17252,1	35,0	15177,0	2040,1	0,2	88,0	11,8
Miasto na prawach powiatu City with powiat status							
Tarnobrzeg	3024,8	1297,0	-	1727,8	42,9	-	57,1

a Woda zużyta do nawadniania w rolnictwie i leśnictwie oraz napełniania i uzupełniania stawów rybnych. b Bez zużycia wody na cele przemysłowe z wodociągów stanowiących własność gmin, wojewódzkich zakładów usług wodnych i spółek wodnych.

a Water consumption for irrigation in agriculture and forestry as well as for filling and completing fish ponds. b Excluding consumption of water for industrial purposes by water network owned by gminas, voivodship waterworks and water companies.

TABL. 4. **ŚCIEKI PRZEMYSŁOWE I KOMUNALNE [a] ORAZ LUDNOŚĆ KORZYSTAJĄCA Z OCZYSZCZALNI ŚCIEKÓW W 2018 R.**

INDUSTRIAL AND MUNICIPAL WASTEWATER [a] AND POPULATION CONNECTED TO WASTEWATER TREATMENT PLANTS IN 2018

WYSZCZEGÓLNIENIE SPECIFICATION	Ogółem grand total	Oczyszczane Treated				Nieoczyszczane w dam³ Untreated in dam³	Ludność korzystająca z oczyszczalni ścieków w % ludności ogółem [b] Population connected to wastewater treatment plants in % of total population [b]
		razem total	mechanicznie mechanically	chemicznie [c] i biologicznie chemically [c] and biologically	z podwyższonym usuwaniem biogenów with increased biogene removal		
	w dam³	in dam³	w % ścieków oczyszczanych in % of wastewater treated				
WOJEWÓDZTWO ..... VOIVODSHIP	**73129,4**	**72248,0**	**8,6**	**29,8**	**61,6**	**881,4**	**74,7**
Podregion krośnieński ..... Krośnieński subregion	**14326,7**	**13932,0**	**1,0**	**32,9**	**66,1**	**394,7**	**70,2**
Powiaty: Powiats:							
bieszczadzki	425,0	424,0	-	34,2	65,8	1,0	50,2
brzozowski	1349,0	1319,0	-	100,0	-	30,0	59,2
jasielski	3427,0	3120,0	-	35,1	64,9	307,0	61,9
krośnieński	3324,0	3323,0	-	29,8	70,2	1,0	76,5
leski	1068,7	1061,0	-	55,5	44,5	7,7	55,5
sanocki	2468,0	2454,0	0,8	18,2	81,0	14,0	76,4
Miasto na prawach powiatu City with powiat status							
Krosno	2265,0	2231,0	5,3	-	94,7	34,0	96,2
Podregion przemyski ..... Przemyski subregion	**10746,0**	**10709,0**	**-**	**41,9**	**58,1**	**37,0**	**80,1**
Powiaty: Powiats:							
jarosławski	3614,0	3614,0	-	44,3	55,7	-	80,7
lubaczowski	1625,0	1588,0	-	63,0	37,0	37,0	81,4
przemyski	1480,0	1480,0	-	80,7	19,3	-	61,0
przeworski	1649,0	1649,0	-	41,8	58,2	-	80,9
Miasto na prawach powiatu City with powiat status							
Przemyśl	2378,0	2378,0	-	-	100,0	-	100,0
Podregion rzeszowski ..... Rzeszowski subregion	**22793,0**	**22412,0**	**4,7**	**27,2**	**68,1**	**381,0**	**77,1**
Powiaty: Powiats:							
kolbuszowski	1173,0	1145,0	-	62,7	37,3	28,0	64,5
łańcucki	2841,0	2807,0	-	23,4	76,6	34,0	89,4
ropczycko-sędziszowski ..	1639,0	1345,0	-	76,3	23,7	294,0	55,4
rzeszowski	5124,0	5103,0	1,0	57,6	41,4	21,0	76,6
strzyżowski	794,0	794,0	-	67,5	32,5	-	33,0
Miasto na prawach powiatu City with powiat status							
Rzeszów	11222,0	11218,0	8,9	2,0	89,2	4,0	99,0
Podregion tarnobrzeski ..... Tarnobrzeski subregion	**25263,7**	**25195,0**	**19,8**	**25,4**	**54,8**	**68,7**	**72,2**
Powiaty: Powiats:							
dębicki	5148,0	5119,0	17,4	38,2	44,4	29,0	65,0
leżajski	3445,0	3417,0	-	3,7	96,3	28,0	66,9
mielecki	5142,7	5131,0	5,3	29,4	65,3	11,7	68,3
niżański	1198,0	1198,0	-	54,9	45,1	-	73,1
stalowowolski	6595,0	6595,0	57,6	8,0	34,4	-	76,2
tarnobrzeski	1641,0	1641,0	2,1	67,2	30,7	-	75,9
Miasto na prawach powiatu City with powiat status							
Tarnobrzeg	2094,0	2094,0	-	24,6	75,4	-	97,8

a Wymagające oczyszczania odprowadzone do wód lub do ziemi. b Ludność korzystająca z oczyszczalni ścieków — dane szacunkowe, ludność ogółem — na podstawie bilansów. c Dotyczy tylko ścieków przemysłowych.

a Requiring treatment discharged into waters or into the ground. b Population connected to wastewater treatment plants — estimated data, total population — based on balances. c Concerns only industrial wastewater.

TABL. 5. **OCZYSZCZALNIE ŚCIEKÓW W 2018 R.**
Stan w dniu 31 XII
WASTEWATER TREATMENT PLANTS IN 2018
As of 31 XII

WYSZCZEGÓLNIENIE SPECIFICATION	Przemysłowe Industrial				Komunalne [a] Municipal [a]					
	ogółem total		w tym of which biologiczne biological		ogółem total		biologiczne biological		z podwyższonym usuwaniem biogenów with increased biogene removal	
	liczba number	przepustowość w m^3/d capacity in m^3/24 h	liczba number	przepustowość w m^3/d capacity in m^3/24 h	liczba number	przepustowość w m^3/d capacity in m^3/24 h	liczba number	przepustowość w m^3/d capacity in m^3/24 h	liczba number	przepustowość w m^3/d capacity in m^3/24 h
WOJEWÓDZTWO ..... VOIVODSHIP	**50**	**341792**	**30**	**25027**	**228**	**417179**	**190**	**91172**	**38**	**326007**
Podregion krośnieński ..... Krośnieński subregion	**21**	**26973**	**15**	**9130**	**73**	**102395**	**61**	**20008**	**12**	**82387**
Powiaty: Powiats:										
bieszczadzki	5	376	5	376	12	3772	11	372	1	3400
brzozowski	2	280	2	280	14	6369	14	6369	-	-
jasielski	3	7942	2	7662	13	25125	11	4825	2	20300
krośnieński	3	14732	1	120	8	7404	5	3184	3	4220
leski	3	360	3	360	11	5357	9	2825	2	2532
sanocki	5	3283	2	332	14	18958	11	2433	3	16525
Miasto na prawach powiatu City with powiat status										
Krosno	-	-	-	-	1	35410	-	-	1	35410
Podregion przemyski ..... Przemyski subregion	**3**	**300**	**3**	**300**	**64**	**82259**	**57**	**22989**	**7**	**59270**
Powiaty: Powiats:										
jarosławski	-	-	-	-	17	29241	15	8091	2	21150
lubaczowski	-	-	-	-	15	7825	14	5165	1	2660
przemyski	2	150	2	150	23	7418	22	6858	1	560
przeworski	1	150	1	150	8	9575	6	2875	2	6700
Miasto na prawach powiatu City with powiat status										
Przemyśl	-	-	-	-	1	28200	-	-	1	28200
Podregion rzeszowski ..... Rzeszowski subregion	**13**	**7827**	**9**	**6097**	**38**	**105602**	**29**	**25949**	**9**	**79653**
Powiaty: Powiats:										
kolbuszowski	1	45	1	45	8	7460	7	3860	1	3600
łańcucki	2	2400	1	1800	5	11745	3	943	2	10802
ropczycko-sędziszowski	2	170	2	170	5	7467	4	5517	1	1950
rzeszowski	7	2212	4	1082	13	18909	10	12529	3	6380
strzyżowski	-	-	-	-	6	5521	5	3100	1	2421
Miasto na prawach powiatu City with powiat status										
Rzeszów	1	3000	1	3000	1	54500	-	-	1	54500
Podregion tarnobrzeski ..... Tarnobrzeski subregion	**13**	**306692**	**3**	**9500**	**53**	**126923**	**43**	**22226**	**10**	**104697**
Powiaty: Powiats:										
dębicki	5	27110	2	4100	17	26728	15	5478	2	21250
leżajski	-	-	-	-	6	26410	3	810	3	25600
mielecki	4	15500	1	5400	9	17307	8	2607	1	14700
niżański	-	-	-	-	7	11251	6	4104	1	7147
stalowowolski	1	100000	-	-	7	21245	6	3745	1	17500
tarnobrzeski	2	1650	-	-	6	8982	5	5482	1	3500
Miasto na prawach powiatu City with powiat status										
Tarnobrzeg	1	162432	-	-	1	15000	-	-	1	15000

a Pracujące na sieci kanalizacyjnej.
a Working on sewage network.

TABL. 6. **EMISJA I REDUKCJA ZANIECZYSZCZEŃ POWIETRZA [a] W 2018 R.**
EMISSION AND REDUCTION OF AIR POLLUTANTS [a] IN 2018

WYSZCZEGÓLNIENIE SPECIFICATION	Emisja zanieczyszczeń Emission of pollutants				Zanieczyszczenia zatrzymane w urządzeniach do redukcji zanieczyszczeń w % zanieczyszczeń wytworzonych Pollutants retained in pollutant reduction systems in % of pollutants produced	
	pyłowych particulates		gazowych (bez dwutlenku węgla) gases (excluding carbon dioxide)			
	ogółem total	w tym ze spalania paliw of which from the combustion of fuels	ogółem total	w tym dwutlenek siarki of which sulphur dioxide	pyłowe particulates	gazowe (bez dwutlenku węgla) gases (excluding carbon dioxide)
	w tonach in tonnes					
WOJEWÓDZTWO ..... VOIVODSHIP	**1189**	**649**	**15009**	**4593**	**99,3**	**31,8**
Podregion krośnieński ..... Krośnieński subregion	**239**	**169**	**2568**	**906**	**93,0**	**31,6**
Powiaty: Powiats:						
bieszczadzki	3	3	108	50	40,0	x
brzozowski	2	2	15	4	33,3	x
jasielski	92	62	1243	489	92,9	x
krośnieński	9	6	101	30	95,7	53,2
leski	1	1	3	-	x	x
sanocki	55	55	482	190	96,4	51,8
Miasto na prawach powiatu City with powiat status						
Krosno	77	40	616	143	80,8	47,3
Podregion przemyski ..... Przemyski subregion	**73**	**43**	**1480**	**409**	**98,6**	**0,5**
Powiaty: Powiats:						
jarosławski	19	-	1085	203	78,7	x
lubaczowski	4	2	4	1	20,0	x
przemyski	2	2	15	2	84,6	11,8
przeworski	7	3	29	5	22,2	14,7
Miasto na prawach powiatu City with powiat status						
Przemyśl	41	36	347	198	99,2	x
Podregion rzeszowski ..... Rzeszowski subregion	**280**	**214**	**3202**	**1043**	**98,2**	**3,0**
Powiaty: Powiats:						
kolbuszowski	8	6	261	52	99,7	x
łańcucki	38	38	256	83	90,2	0,8
ropczycko-sędziszowski ..	62	31	797	226	98,2	x
rzeszowski	29	28	189	68	87,2	17,5
Miasto na prawach powiatu City with powiat status						
Rzeszów	143	111	1699	614	98,4	3,3
Podregion tarnobrzeski .... Tarnobrzeski subregion	**597**	**223**	**7759**	**2235**	**99,6**	**42,4**
Powiaty: Powiats:						
dębicki	45	6	471	108	94,2	32,7
leżajski	12	7	505	106	98,3	84,8
mielecki	143	118	1602	488	99,8	7,9
stalowowolski	364	80	4565	1162	99,2	0,0
tarnobrzeski	9	4	294	168	99,8	77,3
Miasto na prawach powiatu City with powiat status						
Tarnobrzeg	24	8	322	203	99,8	82,7

a Z zakładów szczególnie uciążliwych dla czystości powietrza emitujących pyły, gazy lub równocześnie pyły i gazy.
a From plants of significant nuisance to air quality emitting particulates, gases or particulates and gases.

TABL. 7. **OCHRONA PRZYRODY I KRAJOBRAZU W 2018 R.**
Stan w dniu 31 XII
NATURE AND LANDSCAPE PROTECTION IN 2018
As of 31 XII

WYSZCZEGÓLNIENIE SPECIFICATION	Powierzchnia o szczególnych walorach przyrodniczych prawnie chroniona Area of special nature value under legal protection						Pomniki przyrody Monuments of nature
	ogółem total		w tym of which				
	w ha in ha	w % powierzchni ogólnej in % of grand total areas	parki narodowe [a] national parks [a]	rezerwaty przyrody nature reserves	parki krajobrazowe [b] landscape parks [b]	obszary chronionego krajobrazu [b] protected landscape [b] areas	
			w ha in ha				
WOJEWÓDZTWO ..... VOIVODSHIP	**801285,0**	**44,9**	**46730,4**	**11103,8**	**275574,6**	**465257,8**	**1829**
Podregion krośnieński ..... Krośnieński subregion	412894,3	74,6	46730,4	6347,6	167244,2	191304,5	**429**
Powiaty: Powiats:							
bieszczadzki	113894,4	100,0	23101,1	1716,9	57017,4	31050,9	119
brzozowski	25898,0	48,0	-	100,3	1719,6	24069,6	60
jasielski	30962,5	37,3	16367,8	271,5	657,0	13666,2	37
krośnieński	65962,7	66,4	1171,2	1934,0	28225,3	34557,2	91
leski	81989,6	98,2	6090,3	1096,8	44654,6	29993,4	42
sanocki	94182,3	81,4	-	1228,1	34970,3	57967,2	73
Miasto na prawach powiatu City with powiat status							
Krosno	4,9	0,1	-	-	-	-	7
Podregion przemyski ..... Przemyski subregion	**203661,7**	**47,4**	**-**	**1656,7**	**78913,4**	**122161,9**	**791**
Powiaty: Powiats:							
jarosławski	23817,5	23,2	-	-	-	23671,0	138
lubaczowski	62555,1	47,8	-	389,9	24003,1	37619,9	201
przemyski	85642,8	70,7	-	1188,5	54814,3	29405,7	293
przeworski	31402,1	45,0	-	76,1	-	31321,0	125
Miasto na prawach powiatu City with powiat status							
Przemyśl	244,2	5,3	-	2,1	96,0	144,3	34
Podregion rzeszowski ..... Rzeszowski subregion	**133918,8**	**37,7**	**-**	**1948,6**	**16753,3**	**114872,9**	**258**
Powiaty: Powiats:							
kolbuszowski	38123,3	49,3	-	285,3	-	37639,6	35
łańcucki	8705,4	19,3	-	15,6	-	8606,1	23
ropczycko-sędziszowski ..	18062,9	32,9	-	103,9	705,5	17246,5	35
rzeszowski	45585,8	39,5	-	1147,4	4525,6	39857,8	84
strzyżowski	23433,0	46,5	-	387,9	11522,2	11522,9	31
Miasto na prawach powiatu City with powiat status							
Rzeszów	8,5	0,1	-	8,5	-	-	50
Podregion tarnobrzeski .... Tarnobrzeski subregion	**50810,2**	**11,4**	**-**	**1151,0**	**12663,7**	**36918,5**	**351**
Powiaty: Powiats:							
dębicki	3774,9	4,9	-	52,7	3722,2	-	56
leżajski	25695,0	44,0	-	209,0	-	25469,3	25
mielecki	11610,7	13,2	-	127,2	-	11449,3	32
niżański	13,4	0,0	-	-	-	-	51
stalowowolski	9716,2	11,7	-	762,1	8941,5	-	62
tarnobrzeski	-	-	-	-	-	-	91
Miasto na prawach powiatu City with powiat status							
Tarnobrzeg	-	-	-	-	-	-	34

a Powierzchnia Magurskiego Parku Narodowego w granicach województwa. b Bez powierzchni rezerwatów przyrody, stanowisk dokumentacyjnych, zespołów przyrodniczo-krajobrazowych i użytków ekologicznych położonych na terenie parków krajobrazowych i obszarów chronionego krajobrazu.

a Area of Magurski National Park in boundaries of the voivodship. b Excluding nature reserves, documentation sites, landscape-nature complexes and ecological arable lands located within landscape parks and protected landscape areas.

TABL. 8. **ODPADY [a] WYTWORZONE I DOTYCHCZAS SKŁADOWANE (NAGROMADZONE) ORAZ TERENY ICH SKŁADOWANIA W 2018 R.**

WASTE [a] GENERATED AND LANDFILLED UP TO NOW (ACCUMULATED) AS WELL AS THEIR STORAGE YARDS AREAS IN 2018

WYSZCZEGÓLNIENIE SPECIFICATION	Odpady w tys. t Waste in thousand tonnes						Tereny składowania odpadów, niezrekultywowane (stan w końcu roku) w ha Area of storage yards, non-reclaimed (end of year) in ha
	wytworzone w ciągu roku generated during the year					dotychczas składowane (nagromadzone [b]; stan w końcu roku) landfilled up to now (accumulated [b]; end of year)	
	ogółem total	poddane odzyskowi [c] recovered [c]	unieszkodliwione [c] treated [c]	przekazane innym odbiorcom transferred to other recipients	magazynowane czasowo temporary stored		
WOJEWÓDZTWO ..... VOIVODSHIP	**814,7**	**122,4**	**16,9**	**664,6**	**10,8**	**55,9**	**25,4**
Podregion krośnieński Krośnieński subregion	**109,7**	**23,9**	**0,7**	**82,3**	**2,8**	**-**	**-**
Powiaty: Powiats:							
brzozowski	4,3	-	-	4,3	-	-	-
jasielski	45,3	8,0	0,4	36,4	0,5	-	-
krośnieński	3,8	0,4	-	3,4	-	-	-
sanocki	43,4	15,4	-	25,7	2,3	-	-
Miasto na prawach powiatu: City with powiat status							
Krosno	12,9	0,1	0,3	12,5	-	-	-
Podregion przemyski ... Przemyski subregion	**54,4**	**1,0**	**0,9**	**51,7**	**0,8**	**-**	**-**
Powiaty: Powiats:							
jarosławski	14,4	-	-	14,4	-	-	-
lubaczowski	2,2	-	-	2,2	-	-	-
przemyski	6,8	-	-	6,8	-	-	-
przeworski	8,0	-	0,9	7,1	-	-	-
Miasto na prawach powiatu: City with powiat status							
Przemyśl	23,0	1,0	-	21,2	0,8	-	-
Podregion rzeszowski Rzeszowski subregion	**160,7**	**17,0**	**3,2**	**136,6**	**3,9**	**32,4**	**24,0**
Powiaty: Powiats:							
kolbuszowski	7,0	5,8	-	0,9	0,3	-	-
łańcucki	8,9	2,2	-	6,7	-	-	-
ropczycko-sędziszowski	12,1	1,4	-	10,7	-	32,4	24,0
rzeszowski	17,8	0,6	-	17,2	-	-	-
strzyżowski	9,1	6,0	-	3,1	-	-	-
Miasto na prawach powiatu: City with powiat status							
Rzeszów	105,8	1,0	3,2	98,0	3,6	-	-
Podregion tarnobrzeski Tarnobrzeski subregion	**489,9**	**80,5**	**12,1**	**394,0**	**3,3**	**23,5**	**1,4**
Powiaty: Powiats:							
dębicki	40,8	1,3	10,0	29,3	0,2	23,5	1,4
leżajski	42,3	4,4	-	36,5	1,4	-	-
mielecki	119,8	24,5	-	94,7	0,6	-	-
niżański	14,6	0,5	2,0	12,1	-	-	-
stalowowolski	213,4	45,8	0,1	166,8	0,7	-	-
tarnobrzeski	51,1	4,0	-	46,7	0,4	-	-
Miasto na prawach powiatu: City with powiat status							
Tarnobrzeg	7,9	-	-	7,9	-	-	-

a Z wyłączeniem odpadów komunalnych. b Na składowiskach (hałdach, stawach osadowych) własnych. c We własnym zakresie przez wytwórcę, patrz uwagi ogólne do działu „Stan i ochrona środowiska", ust. 6.

a Excluding municipal wastes. b On own landfills (heaps, settling ponds). c By waste producer on its own, see general notes to the chapter "Environmental protection", item 6.

TABL. 9. **ODPADY KOMUNALNE ZMIESZANE, NIECZYSTOŚCI CIEKŁE I SKŁADOWISKA W 2018 R.**
MIXED MUNICIPAL WASTE, LIQUID WASTE AND LANDFILL SITES IN 2018

WYSZCZEGÓLNIENIE SPECIFICATION	Zebrane odpady komunalne zmieszane [ab] Mixed municipal waste collected [ab]			Nieczystości ciekłe wywiezione [ac] w dam³ Liquid waste [ac] removed in dam³	Czynne składowiska kontrolowane (stan w dniu 31 XII) Controlled landfill sites in operation (as of 31 XII)	
	ogółem total	w tym z gospodarstw domowych of which from households				
	w tys. t in thousand tonnes		na 1 mieszkańca w kg per capita in kg		liczba number	powierzchnia w ha area in ha
WOJEWÓDZTWO ..... VOIVODSHIP	**361,2**	**281,9**	**132,4**	**252,9**	**12**	**51,9**
Podregion krośnieński Krośnieński subregion	**67,8**	**52,5**	**108,8**	**37,7**	**2**	**5,3**
Powiaty: Powiats:						
bieszczadzki	3,8	2,8	126,1	5,9	-	-
brzozowski	5,3	4,1	63,0	4,7	-	-
jasielski	16,3	15,2	133,0	7,1	-	-
krośnieński	11,7	8,6	76,3	6,8	-	-
leski	5,3	3,8	142,7	6,8	-	-
sanocki	14,2	10,7	112,4	6,4	1	1,2
Miasto na prawach powiatu City with powiat status						
Krosno	11,3	7,3	157,8	-	1	4,1
Podregion przemyski ..... Przemyski subregion	**75,7**	**58,2**	**148,8**	**57,2**	**4**	**12,0**
Powiaty: Powiats:						
jarosławski	24,6	19,2	158,7	6,1	1	5,8
lubaczowski	6,7	5,0	89,7	1,5	2	2,4
przemyski	12,0	10,0	134,0	23,7	-	-
przeworski	12,2	9,5	120,6	6,0	-	-
Miasto na prawach powiatu City with powiat status						
Przemyśl	20,2	14,6	237,1	20,0	1	3,8
Podregion rzeszowski ..... Rzeszowski subregion	**113,1**	**86,9**	**135,9**	**56,4**	**3**	**24,0**
Powiaty: Powiats:						
kolbuszowski	6,2	4,7	75,6	7,0	-	-
łańcucki	11,3	7,7	95,6	2,0	-	-
ropczycko-sędziszowski	9,3	7,4	99,0	13,5	1	18,5
rzeszowski	24,6	18,4	108,6	16,6	1	1,5
strzyżowski	4,6	3,9	64,0	8,0	1	4,0
Miasto na prawach powiatu City with powiat status						
Rzeszów	57,1	44,7	234,4	9,4	-	-
Podregion tarnobrzeski ..... Tarnobrzeski subregion	**104,6**	**84,3**	**136,9**	**101,6**	**3**	**10,6**
Powiaty: Powiats:						
dębicki	20,0	15,2	112,4	16,1	-	-
leżajski	9,1	6,7	95,6	10,3	1	3,8
mielecki	27,8	23,8	174,2	13,9	-	-
niżański	7,2	6,0	89,2	29,7	1	2,4
stalowowolski	20,4	17,0	159,2	28,4	1	4,4
tarnobrzeski	8,7	6,9	129,2	2,6	-	-
Miasto na prawach powiatu City with powiat status						
Tarnobrzeg	11,4	8,7	184,8	0,5	-	-

a Dane szacunkowe. b Dane nie obejmują odpadów komunalnych zebranych selektywnie. c Ścieki gromadzone przejściowo w zbiornikach bezodpływowych. Dane dotyczą ścieków bytowych.

a Estimated data. b Data do not include municipal waste collected separately. c Wastewater temporarily stored in septic tanks. Data concern domestic wastewater.

TABL. 10. **NAKŁADY NA ŚRODKI TRWAŁE SŁUŻĄCE OCHRONIE ŚRODOWISKA I GOSPODARCE WODNEJ WEDŁUG WYBRANYCH KIERUNKÓW INWESTOWANIA W 2018 R. (ceny bieżące)**

OUTLAYS ON FIXED ASSETS IN ENVIRONMENTAL PROTECTION AND WATER MANAGEMENT BY SELECTED DIRECTIONS OF INVESTING IN 2018 (current prices)

WYSZCZEGÓLNIENIE SPECIFICATION	Ochrona środowiska Environmental protection				Gospodarka wodna Water management	
	ogółem total	w tym na of which on			ogółem total	w tym na ujęcia i doprowadzenia wody of which on water intakes and pipe systems
		ochronę powietrza atmosferycznego i klimatu protection of air and climate	gospodarkę ściekową i ochronę wód wastewater management and protection of waters	gospodarkę odpadami, ochronę i przywrócenie wartości użytkowej gleb oraz ochronę wód podziemnych i powierzchniowych waste management, protection and recovery of soils, protection of groundwater and surface water		
	w tys. zł in thousand PLN					
WOJEWÓDZTWO VOIVODSHIP	**589428,9**	**58512,3**	**467366,8**	**42682,0**	**111485,2**	**76001,5**
Podregion krośnieński Krośnieński subregion	**95359,6**	**8395,2**	**71988,2**	**8536,2**	**24320,9**	**16748,0**
Powiaty: Powiats:						
bieszczadzki	1946,0	-	1946,0	-	6553,0	6553,0
brzozowski	11148,7	37,0	9833,2	953,4	558,0	558,0
jasielski	19014,9	7163,1	8915,0	2402,0	5940,2	3683,7
krośnieński	11528,0	288,2	6577,4	3391,7	5927,6	1372,6
leski	9017,4	-	9017,4	-	659,6	409,4
sanocki	13657,3	-	13007,2	635,1	1927,6	1416,4
Miasto na prawach powiatu City with powiat status						
Krosno	29047,3	906,9	22692,0	1154,0	2754,9	2754,9
Podregion przemyski Przemyski subregion	**107020,5**	**9126,9**	**91485,3**	**2569,0**	**16331,6**	**14184,4**
Powiaty: Powiats:						
jarosławski	60751,8	8687,5	48473,6	2321,0	2895,3	2288,4
lubaczowski	8247,8	217,4	5287,8	248,0	1798,8	1395,5
przemyski	15601,3	-	15601,3	-	5353,9	5353,9
przeworski	21496,9	-	21421,9	-	3487,9	2350,9
Miasto na prawach powiatu City with powiat status						
Przemyśl	922,7	222,0	700,7	-	2795,7	2795,7
Podregion rzeszowski Rzeszowski subregion	**184697,2**	**27009,6**	**143977,7**	**9088,4**	**39194,6**	**35879,7**
Powiaty: Powiats:						
kolbuszowski	12532,9	500,1	10743,2	1289,6	1256,1	660,1
łańcucki	7549,6	5496,2	2053,4	-	2517,0	2197,6
ropczycko-sędziszowski	14348,2	296,0	10704,8	2989,4	2698,7	2402,8
rzeszowski	38702,0	18695,0	12910,9	4667,7	10052,1	10052,1
strzyżowski	18695,6	-	18695,6	-	64,0	64,0
Miasto na prawach powiatu City with powiat status						
Rzeszów	92868,9	2022,3	88869,8	141,7	22606,7	20503,1
Podregion tarnobrzeski Tarnobrzeski subregion	**202351,6**	**13980,6**	**159915,6**	**22488,4**	**31638,1**	**9189,4**
Powiaty: Powiats:						
dębicki	29510,2	6307,2	22041,0	166,0	4722,8	1777,9
leżajski	12561,0	405,9	11036,3	1118,8	2521,5	2437,2
mielecki	46588,1	5661,7	37497,2	372,8	1922,2	1338,6
niżański	44105,7	490,7	43062,0	553,0	358,3	358,3
stalowowolski	38978,3	766,3	18134,2	19052,5	2775,2	2754,6
tarnobrzeski	28506,9	348,8	26945,4	1212,7	7760,8	478,6
Miasto na prawach powiatu: City with powiat status						
Tarnobrzeg	2101,4	-	1199,5	12,6	11577,3	44,2

TABL. 11. **NAKŁADY NA ŚRODKI TRWAŁE SŁUŻĄCE OCHRONIE ŚRODOWISKA WEDŁUG ŹRÓDEŁ FINANSOWANIA W 2018 R. (ceny bieżące)**

OUTLAYS ON FIXED ASSETS IN ENVIRONMENTAL PROTECTION BY FINANCING SOURCE IN 2018 (current prices)

A. OCHRONA ŚRODOWISKA
ENVIRONMENTAL PROTECTION

WYSZCZEGÓLNIENIE SPECIFICATION	Ogółem Total	Środki Assets						Fundusze ekologiczne (pożyczki, kredyty i dotacje) Ecological funds (loans, credits and allocations)	Kredyty i pożyczki krajowe, w tym bankowe Country credits and loans, of which bank credits	Inne środki, w tym nakłady niesfinansowane Other assets, of which non-financed outlays
			z budżetu from budget							
		własne a own a	centralnego central	województwa voivodship	powiatu powiat	gminy (współudział) gmina (co-operation)	z zagranicy b from abroad b			
	w tys. zł in thousand PLN									
WOJEWÓDZTWO ..... VOIVODSHIP	**589428,9**	**289268,2**	**9330,1**	**3233,7**	**390,3**	**2824,5**	**176025,8**	**67877,8**	**28404,0**	**12074,5**
Podregion krośnieński ..... Krośnieński subregion	**95359,6**	**56478,9**	**25,0**	**785,3**	**-**	**-**	**24712,7**	**8673,7**	**4039,9**	**644,1**
Powiaty: Powiats:										
bieszczadzki	1946,0	-	-	-	-	-	849,0	431,0	666,0	-
brzozowski	11148,7	3149,2	-	325,1	-	-	7674,4	-	-	-
jasielski	19014,9	6276,7	-	-	-	-	8909,2	1734,0	1599,9	495,1
krośnieński	11528,0	5614,9	-	-	-	-	3990,1	-	1774,0	149,0
leski	9017,4	1458,8	25,0	-	-	-	1933,9	5599,7	-	-
sanocki	13657,3	10940,1	-	460,2	-	-	1348,0	909,0	-	-
Miasto na prawach powiatu: City with powiat status										
Krosno	29047,3	29039,2	-	-	-	-	8,1	-	-	-
Podregion przemyski Przemyski subregion	**107020,5**	**44470,9**	**4040,7**	**400,0**	**-**	**2500,0**	**36135,5**	**12580,2**	**6893,2**	**-**
Powiaty: Powiats:										
jarosławski	60751,8	25719,3	3810,7	-	-	-	22897,8	8324,0	-	-
lubaczowski	8247,8	3530,2	-	-	-	-	3374,4	-	1343,2	-
przemyski	15601,3	7287,5	-	-	-	-	5542,6	401,2	2370,0	-
przeworski	21496,9	7011,2	230,0	400,0	-	2500,0	4320,7	3855,0	3180,0	-
Miasto na prawach powiatu: City with powiat status										
Przemyśl	922,7	922,7	-	-	-	-	-	-	-	-
Podregion rzeszowski ..... Rzeszowski subregion	**184697,2**	**105970,3**	**5162,4**	**-**	**390,3**	**11,0**	**49340,5**	**6294,0**	**10569,2**	**6959,5**
Powiaty: Powiats:										
kolbuszowski	12532,9	5389,6	747,0	-	-	11,0	5235,9	1149,4	-	-
łańcucki	7549,6	4013,9	-	-	-	-	1211,7	2284,0	-	40,0
ropczycko-sędziszowski	14348,2	6220,1	848,0	-	-	-	4855,6	1314,5	1110,0	-
rzeszowski	38702,0	20966,3	21,0	-	-	-	15782,6	1446,1	475,0	11,0
strzyżowski	18695,6	3573,4	3035,2	-	-	-	4311,0	-	7764,0	12,0
Miasto na prawach powiatu: City with powiat status										
Rzeszów	92868,9	65807,0	511,2	-	390,3	-	17943,7	100,0	1220,2	6896,5
Podregion tarnobrzeski ..... Tarnobrzeski subregion	**202351,6**	**82348,1**	**102,0**	**2048,4**	**-**	**313,5**	**65837,1**	**40329,9**	**6901,7**	**4470,9**
Powiaty: Powiats:										
dębicki	29510,2	15851,5	-	-	-	245,5	13143,2	-	-	270,0
leżajski	12561,0	4609,1	-	-	-	-	2510,5	5441,4	-	-
mielecki	46588,1	21064,5	-	1149,4	-	-	18189,1	4596,9	842,0	746,2
niżański	44105,7	13353,6	-	899,0	-	-	26303,3	2502,7	-	1047,1
stalowowolski	38978,3	13040,1	-	-	-	-	3845,0	16033,5	6059,7	-
tarnobrzeski	28506,9	13530,0	102,0	-	-	68,0	1230,4	11168,9	-	2407,6
Miasto na prawach powiatu: City with powiat status										
Tarnobrzeg	2101,4	899,3	-	-	-	-	615,6	586,5	-	-

a Łącznie ze środkami z budżetu gmin będących inwestorami. b Środki bezzwrotne i zwrotne uzyskane w ramach międzynarodowych funduszy pomocowych (w tym Fundusz Spójności), funduszy strukturalnych, pomocy bilateralnej, ekokonwersji programów.

a Including funds from the budget of gminas which are investors. b Non-returnable and returnable funds received from international programs, assistance funds (including Cohesion Fund), structural funds, bilateral assistance, ecological conversion.

TABL. 11. **NAKŁADY NA ŚRODKI TRWAŁE SŁUŻĄCE OCHRONIE ŚRODOWISKA WEDŁUG ŹRÓDEŁ FINANSOWANIA W 2018 R. (ceny bieżące) (dok.)**

OUTLAYS ON FIXED ASSETS IN ENVIRONMENTAL PROTECTION BY FINANCING SOURCE IN 2018 (current prices) (cont.)

B. GOSPODARKA WODNA
WATER MANAGEMENT

WYSZCZEGÓLNIENIE SPECIFICATION	Ogółem Total	Środki Assets					Fundusze ekologiczne (pożyczki, kredyty i dotacje) Ecological funds (loans, credits and allocations)	Kredyty i pożyczki krajowe, w tym bankowe Country credits and loans, of which bank credits	Inne środki, w tym nakłady niesfinansowane Other assets, of which non-financed outlays
			z budżetu from budget						
		własne [a] own [a]	centralnego central	województwa voivodship	gminy (współudział) gmina (co-operation)	z zagranicy [b] from abroad [b]			
	w tys. zł in thousand PLN								
WOJEWÓDZTWO .. VOIVODSHIP	**111485,2**	**68357,0**	**12158,8**	**419,9**	**326,8**	**20605,0**	**5351,6**	**3887,9**	**378,2**
Podregion krośnieński Krośnieński subregion	**24320,9**	**13639,8**	**862,4**	**-**	**48,3**	**4255,1**	**2531,5**	**2983,0**	**0,8**
Powiaty: Powiats:									
bieszczadzki	6553,0	6,0	-	-	-	1321,0	2243,0	2983,0	-
brzozowski	558,0	558,0	-	-	-	-	-	-	-
jasielski	5940,2	2803,1	283,7	-	-	2852,6	-	-	0,8
krośnieński	5927,6	5927,6	-	-	-	-	-	-	-
leski	659,6	303,6	67,5	-	-	-	288,5	-	-
sanocki	1927,6	1286,6	511,2	-	48,3	81,5	-	-	-
Miasto na prawach powiatu: City with powiat status									
Krosno	2754,9	2754,9	-	-	-	-	-	-	-
Podregion przemyski .. Przemyski subregion	**16331,6**	**13183,7**	**-**	**392,0**	**-**	**1939,9**	**291,1**	**524,9**	**-**
Powiaty: Powiats:									
jarosławski	2895,3	1671,0	-	392,0	-	541,2	291,1	-	-
lubaczowski	1798,8	1205,7	-	-	-	68,2	-	524,9	-
przemyski	5353,9	4371,4	-	-	-	982,5	-	-	-
przeworski	3487,9	3139,9	-	-	-	348,0	-	-	-
Miasto na prawach powiatu: City with powiat status									
Przemyśl	2795,7	2795,7	-	-	-	-	-	-	-
Podregion rzeszowski .... Rzeszowski subregion	**39194,6**	**32326,4**	**448,1**	**27,9**	**8,0**	**3097,8**	**2529,0**	**380,0**	**377,4**
Powiaty: Powiats:									
kolbuszowski	1256,1	1067,2	-	-	-	188,9	-	-	-
łańcucki	2517,0	1736,2	252,7	-	-	488,2	-	-	39,9
ropczycko-sędziszowski	2698,7	1498,6	173,2	-	-	922,8	-	-	104,1
rzeszowski	10052,1	5455,7	-	-	-	1454,0	2529,0	380,0	233,4
strzyżowski	64,0	28,1	-	27,9	8,0	-	-	-	-
Miasto na prawach powiatu: City with powiat status									
Rzeszów	22606,7	22540,6	22,2	-	-	43,9	-	-	-
Podregion tarnobrzeski Tarnobrzeski subregion	**31638,1**	**9207,1**	**10848,3**	**-**	**270,5**	**11312,2**	**-**	**-**	**-**
Powiaty: Powiats:									
dębicki	4722,8	1812,3	268,5	-	176,5	2465,5	-	-	-
leżajski	2521,5	2390,0	-	-	-	131,5	-	-	-
mielecki	1922,2	1385,6	452,6	-	84,0	-	-	-	-
niżański	358,3	358,3	-	-	-	-	-	-	-
stalowowolski	2775,2	2723,8	20,6	-	-	30,8	-	-	-
tarnobrzeski	7760,8	492,9	2915,7	-	10,0	4342,2	-	-	-
Miasto na prawach powiatu: City with powiat status									
Tarnobrzeg	11577,3	44,2	7190,9	-	-	4342,2	-	-	-

a Łącznie ze środkami z budżetu gmin będących inwestorami. b Środki bezzwrotne i zwrotne uzyskane w ramach międzynarodowych funduszy pomocowych (w tym Fundusz Spójności), funduszy strukturalnych, pomocy bilateralnej, ekokonwersji programów.

a Including funds from the budget of gminas which are investors. b Non-returnable and returnable funds received from international programs, assistance funds (including Cohesion Fund), structural funds, bilateral assistance, ecological conversion.

WOJEWÓDZTWO PODKARPACKIE W 2018 R.
Stan w dniu 31 XII

PODKARPACKIE VOIVODSHIP IN 2018
As of 31 XII

PODZIAŁ ADMINISTRACYJNY
ADMINISTRATIVE DIVISION

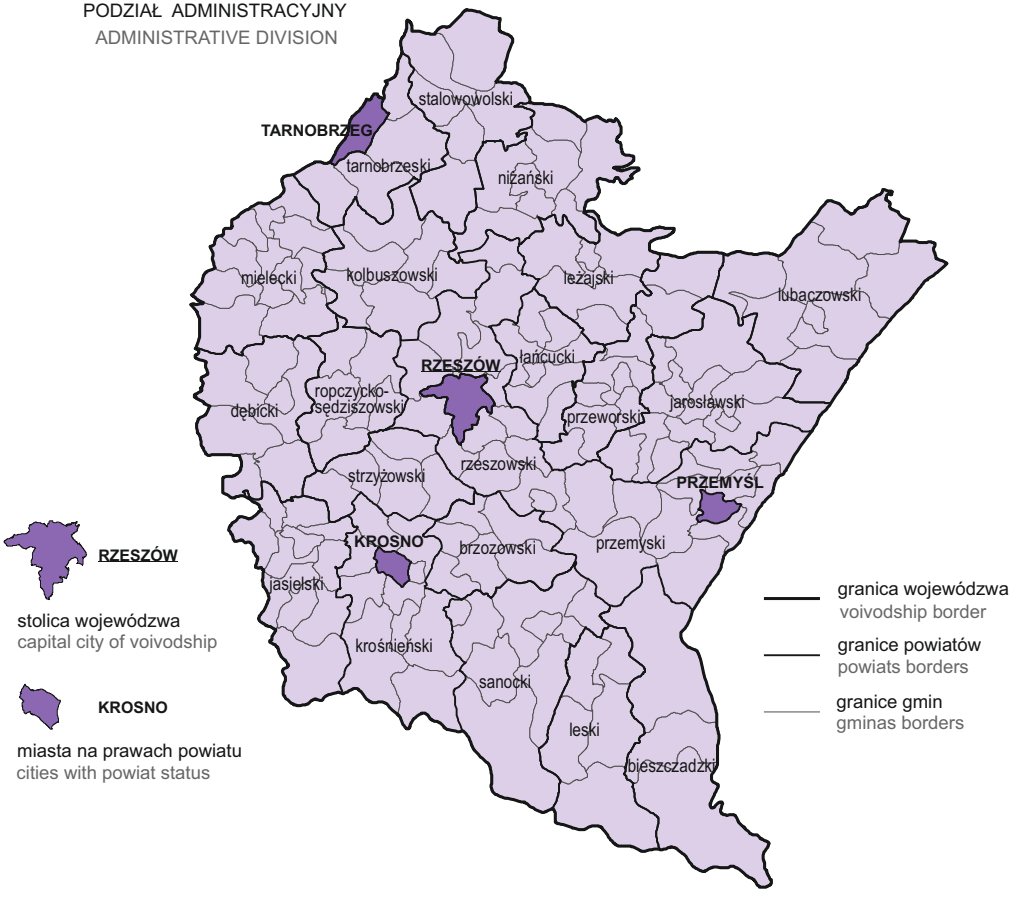

PODZIAŁ WEDŁUG KLASYFIKACJI JEDNOSTEK TERYTORIALNYCH DO CELÓW STATYSTYCZNYCH (NUTS)

DIVISION BY CLASSIFICATION OF TERRITORIAL UNITS FOR STATISTICS (NUTS)

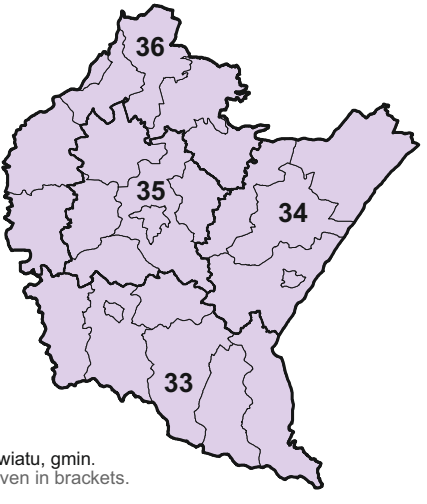

Podregiony (NUTS 3):
Subregions (NUTS 3):

33	krośnieński	(6; 1; 43)
34	przemyski	(4; 1; 39)
35	rzeszowski	(5; 1; 38)
36	tarnobrzeski	(6; 1; 40)

W nawiasach podano odpowiednio liczbę: powiatów, miast na prawach powiatu, gmin.
Number of powiats, cities with powiat status and gminas, respectively, is given in brackets.

LUDNOŚĆ W 2018 R.
Stan w dniu 31 XII

POPULATION IN 2018
As of 31 XII

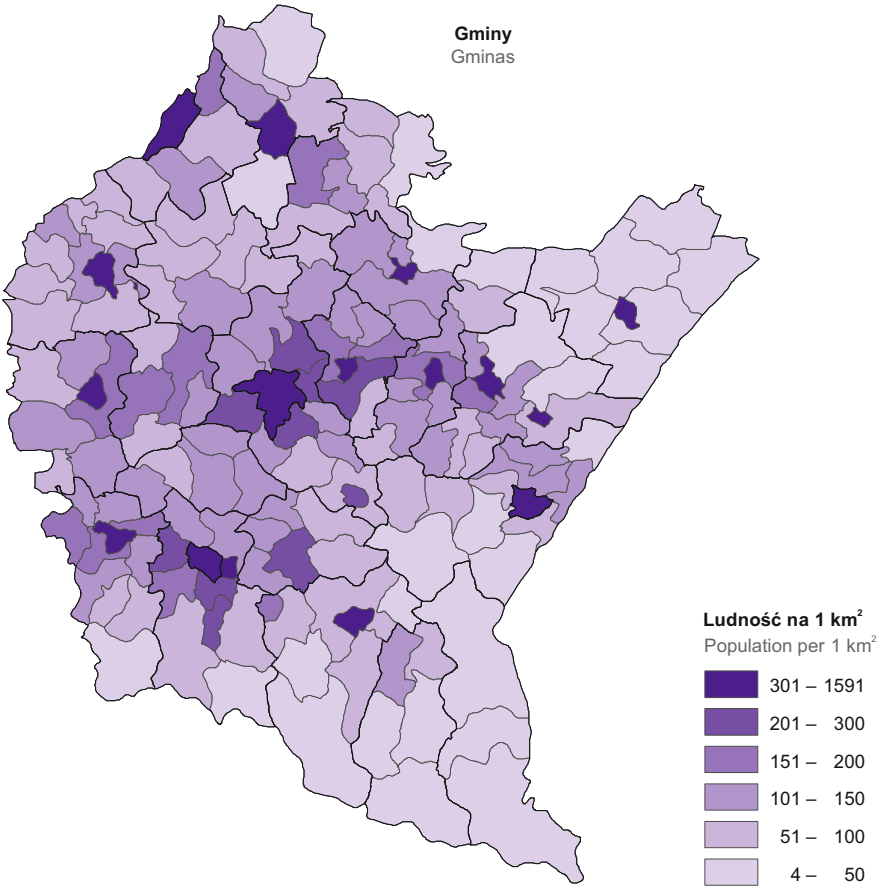

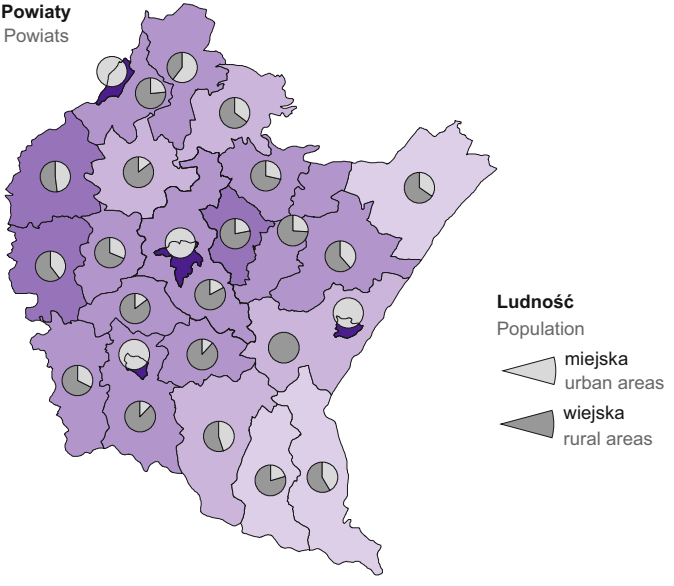

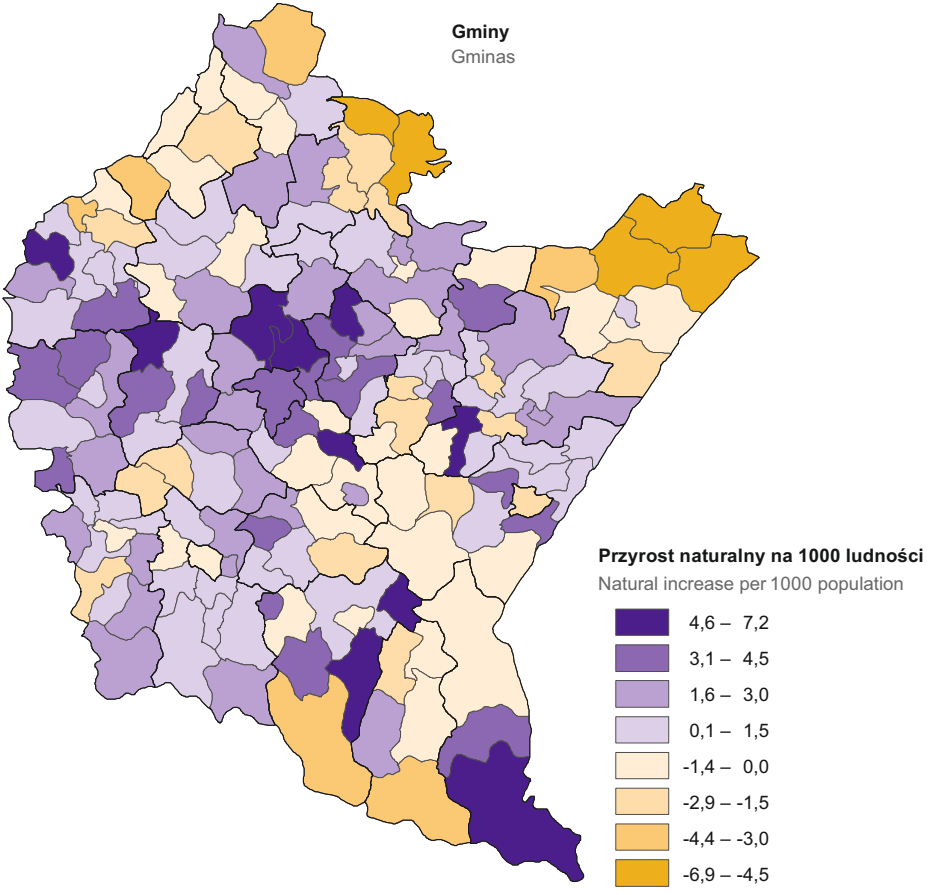
Gminy
Gminas
Przyrost naturalny na 1000 ludności
Natural increase per 1000 population
4,6 – 7,2
3,1 – 4,5
1,6 – 3,0
0,1 – 1,5
-1,4 – 0,0
-2,9 – -1,5
-4,4 – -3,0
-6,9 – -4,5

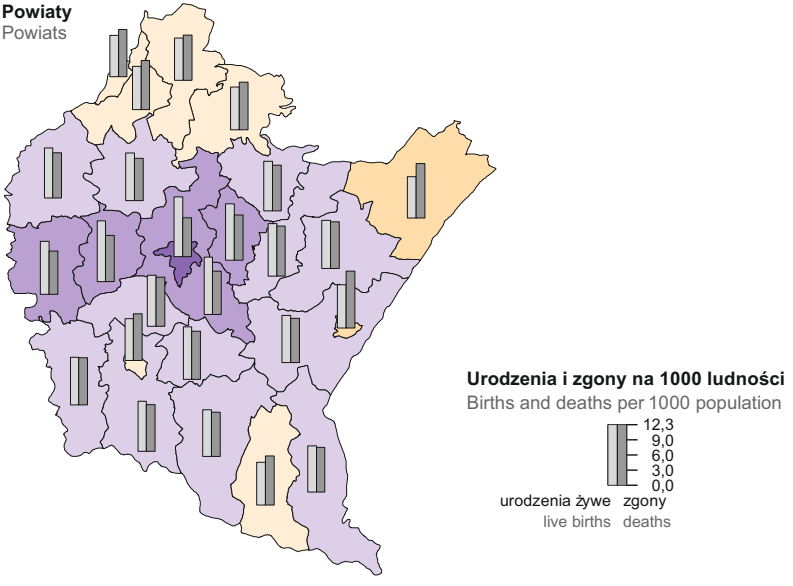
Powiaty
Powiats
Urodzenia i zgony na 1000 ludności
Births and deaths per 1000 population
12,3
9,0
6,0
3,0
0,0
urodzenia żywe
live births
zgony
deaths

SALDO MIGRACJI WEWNĘTRZNYCH I ZEWNĘTRZNYCH NA POBYT STAŁY W 2018 R.

INTERNAL AND INTERNATIONAL NET MIGRATION FOR PERMANENT RESIDENCE IN 2018

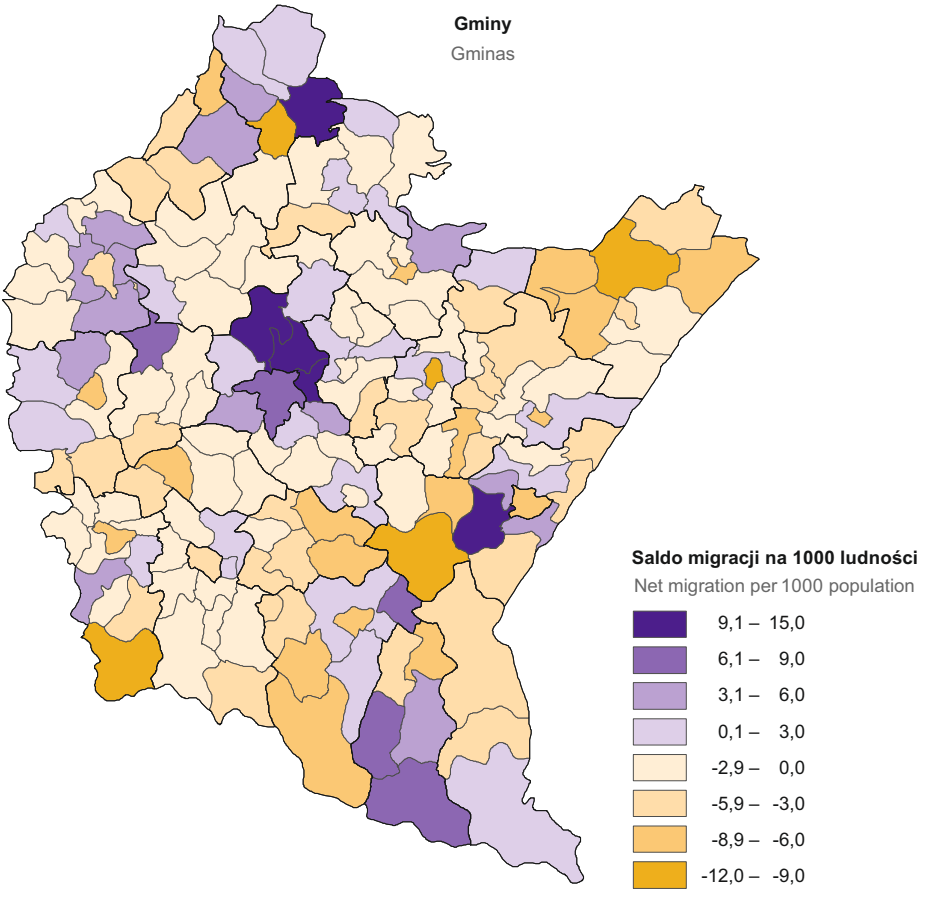

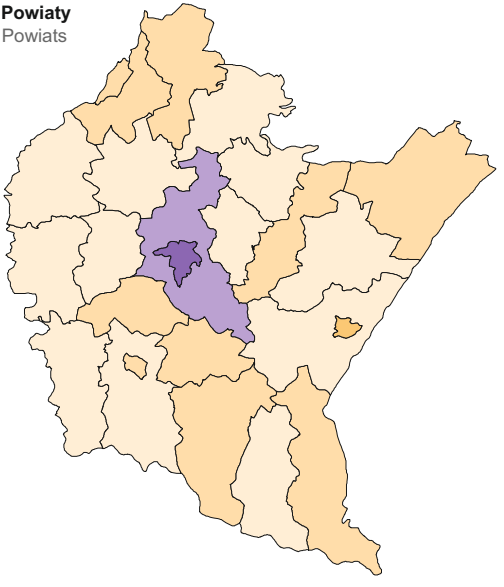

STOPA BEZROBOCIA REJESTROWANEGO W 2018 R.
Stan w dniu 31 XII

REGISTERED UNEMPLOYMENT RATE IN 2018
As of 31 XII

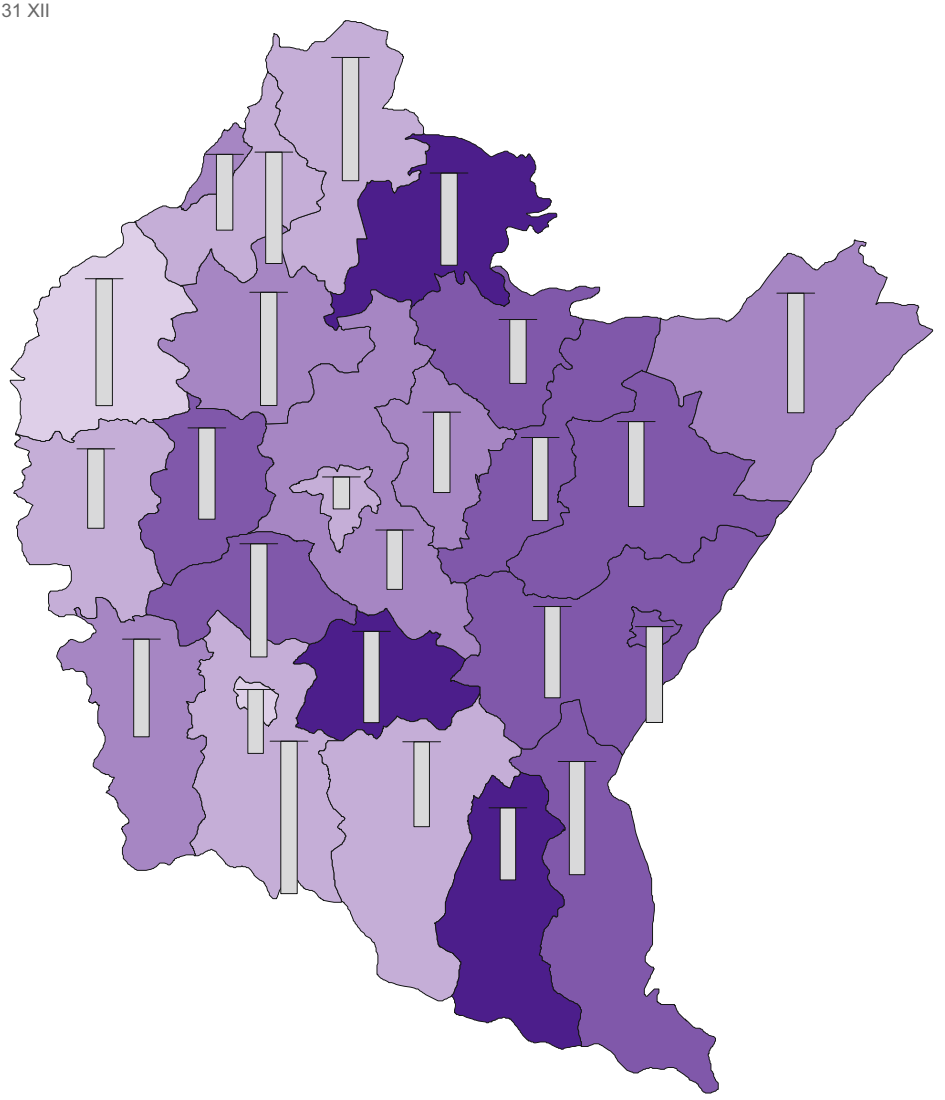

W %
In %

- 14,1 – 16,7
- 11,1 – 14,0
- 8,1 – 11,0
- 5,1 – 8,0
- 2,6 – 5,0

Spadek w porównaniu z 2010 r. w p.proc.
Decrease compared to 2010 in percentage points

- 0,0
- -2,0
- -4,0
- -6,0
- -8,0
- -11,4

WYBRANE KATEGORIE BEZROBOTNYCH ZAREJESTROWANYCH W % OGÓŁEM W 2018 R.
Stan w dniu 31 XII

SELECTED CATEGORIES OF UNEMPLOYED PERSONS IN % OF TOTAL IN 2018
As of 31 XII

W WIEKU 24 LATA I MNIEJ
AGE UP TO 25 YEARS

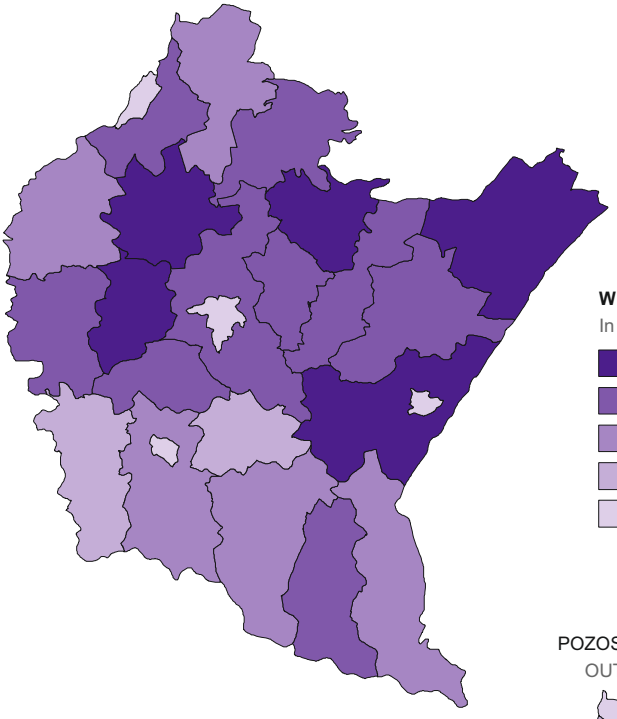

W %
In %

- 16,1 – 17,5
- 14,1 – 16,0
- 12,1 – 14,0
- 10,1 – 12,0
- 7,1 – 10,0

POZOSTAJĄCY BEZ PRACY DŁUŻEJ NIŻ 1 ROK
OUT OF WORK FOR LONGER THAN 1 YEAR

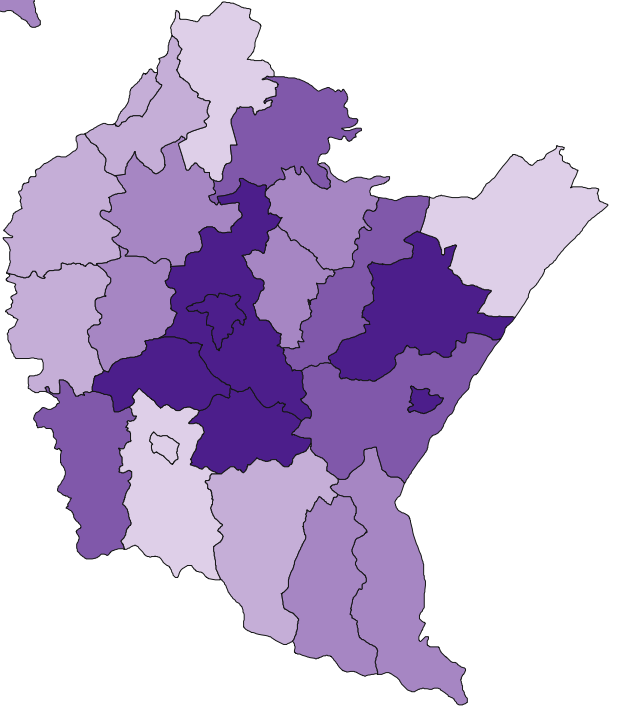

W %
In %

- 50,1 – 54,7
- 45,1 – 50,0
- 40,1 – 45,0
- 35,1 – 40,0
- 30,4 – 35,0

MIESZKANIA ODDANE DO UŻYTKOWANIA W 2018 R.

DWELLINGS COMPLETED IN 2018

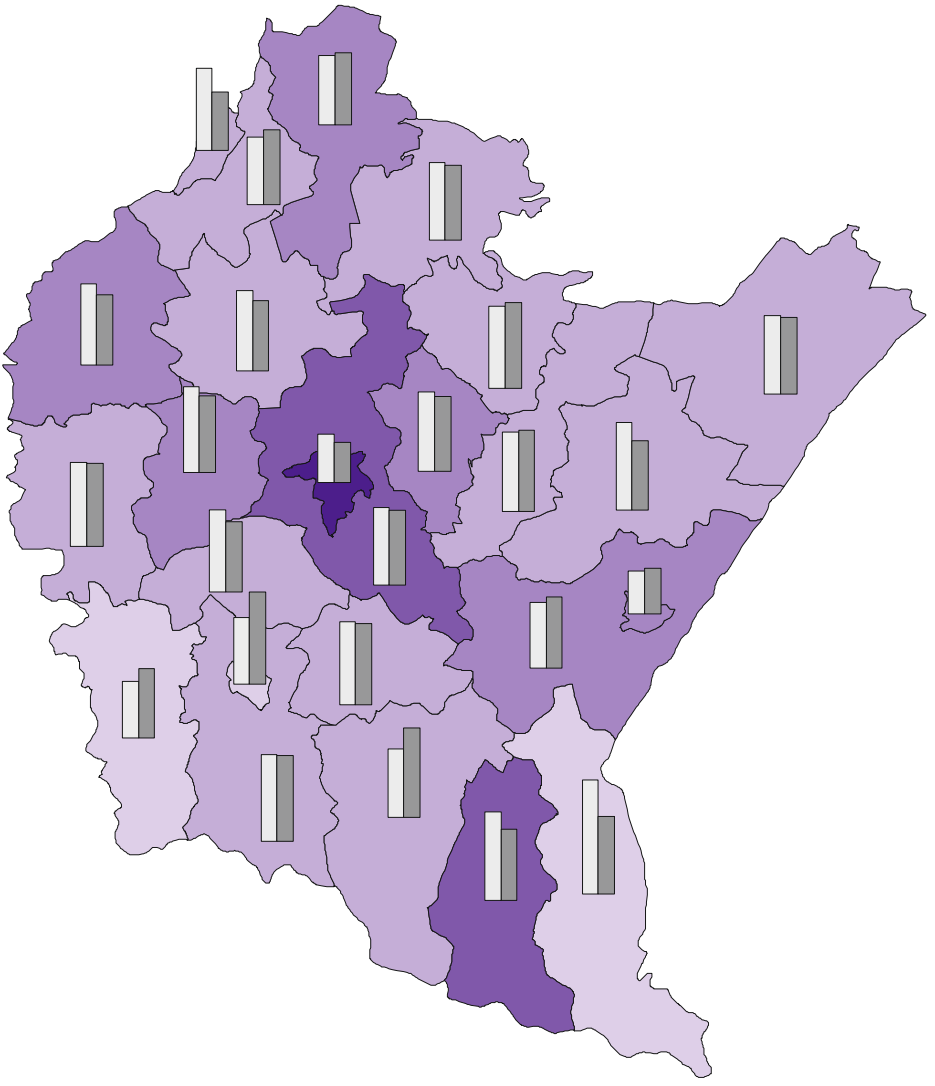

Mieszkania na 1000 ludności

Dwellings per 1000 population

- 6,1 – 12,1
- 4,1 – 6,0
- 3,1 – 4,0
- 2,1 – 3,0
- 1,0 – 2,0

Przeciętna powierzchnia użytkowa 1 mieszkania w m²

Average useful floor area per dwelling in m²

191,6
150,0
100,0
50,0
0,0

2010 r. 2018 r.

CZYTELNICY[b] NA 1000 LUDNOŚCI
BORROWERS[b] PER 1000 POPULATION

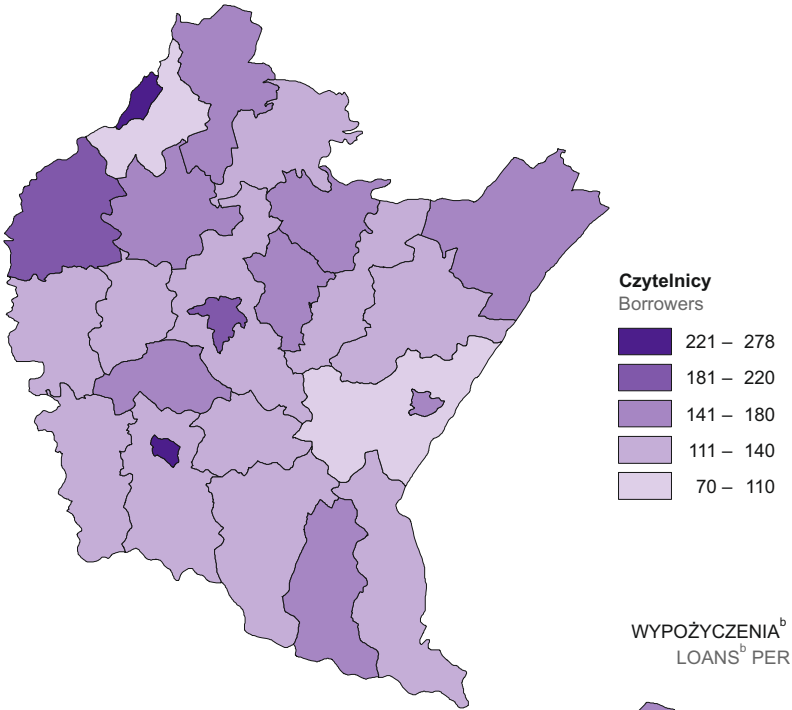

WYPOŻYCZENIA[b] NA 1 CZYTELNIKA
LOANS[b] PER BORROWER

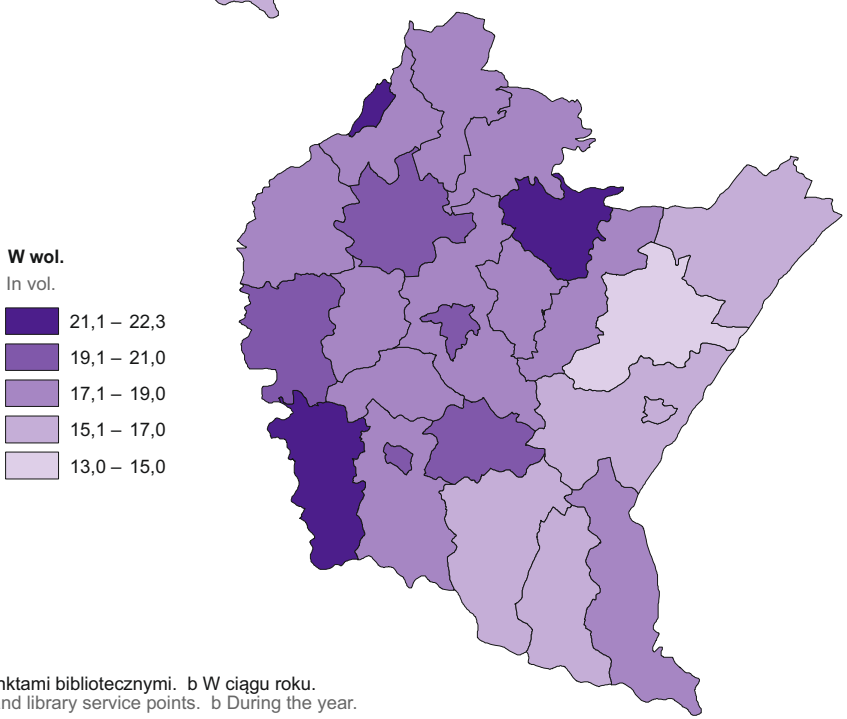

a Łącznie z filiami i punktami bibliotecznymi. b W ciągu roku.
a Including branches and library service points. b During the year.

LESISTOŚĆ W 2018 R.
Stan w dniu 31 XII

FOREST COVER IN 2018
As of 31 XII

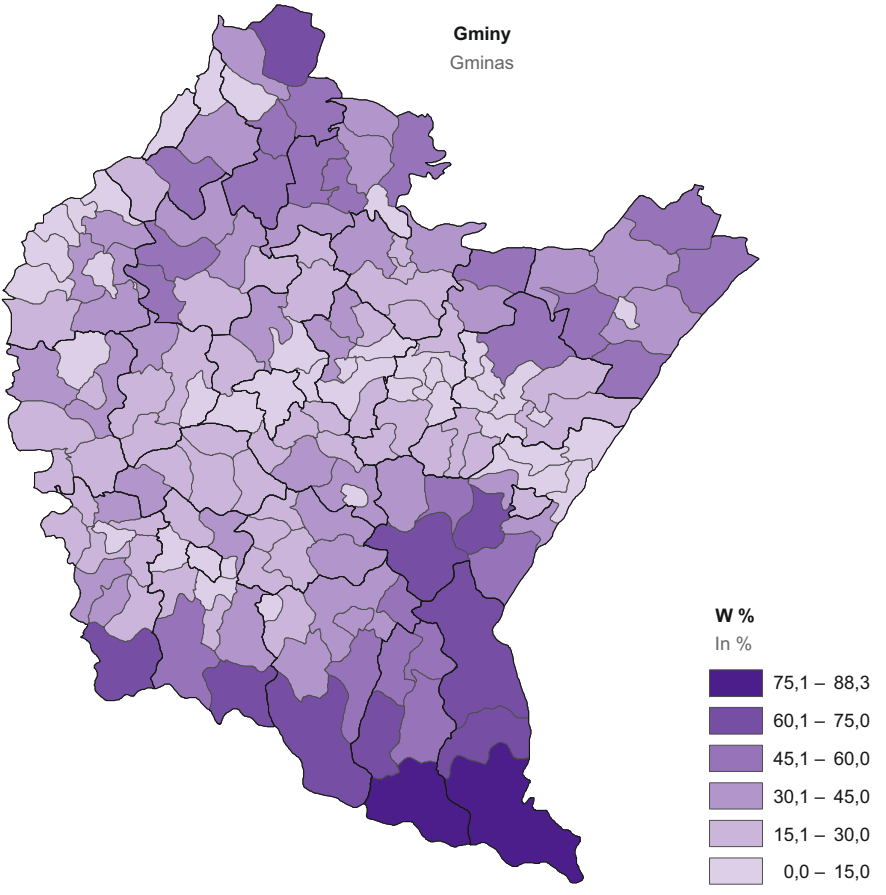

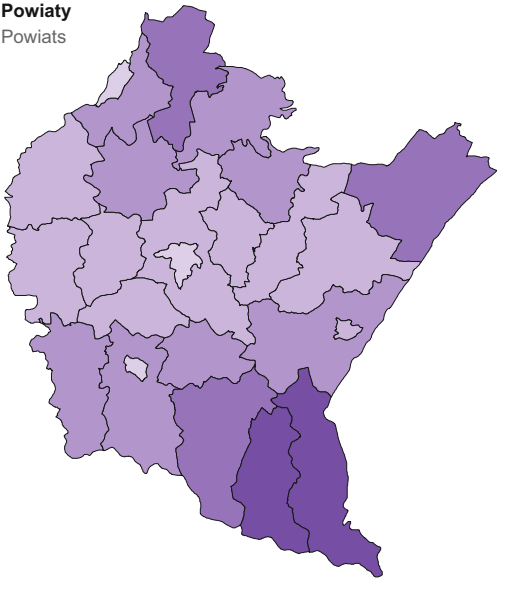

DOCHODY I WYDATKI BUDŻETÓW GMIN[a] NA 1 MIESZKAŃCA W 2018 R.

REVENUE AND EXPENDITURE OF BUDGETS OF GMINAS[a] PER CAPITA IN 2018

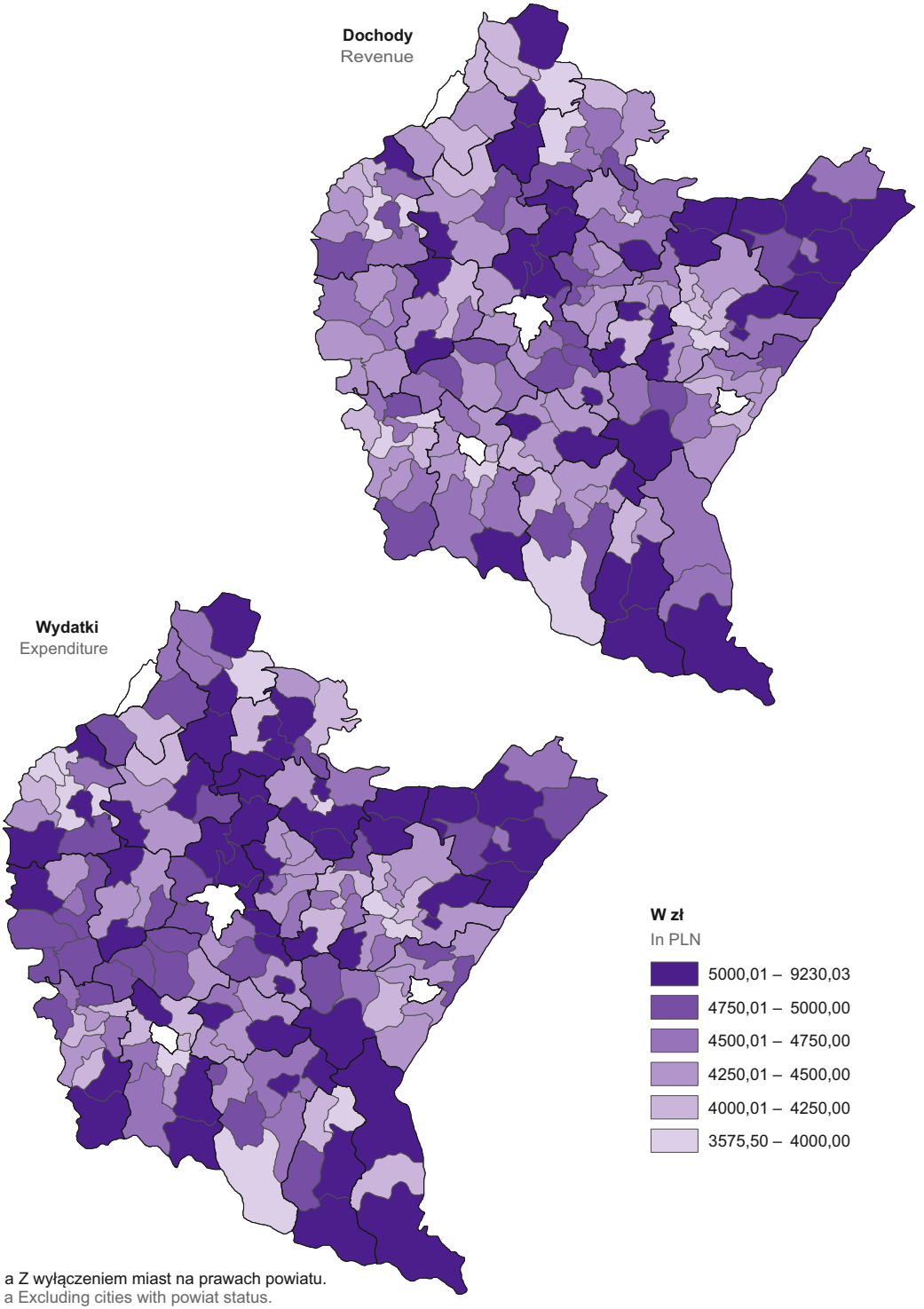

a Z wyłączeniem miast na prawach powiatu.
a Excluding cities with powiat status.

DOCHODY, WYDATKI I WYNIK FINANSOWY BUDŻETÓW POWIATÓW I MIAST NA PRAWACH POWIATU NA 1 MIESZKAŃCA W 2018 R.

REVENUE, EXPENDITURE AND FINANCIAL RESULT OF BUDGETS OF POWIATS AND CITIES WITH POWIAT STATUS PER CAPITA IN 2018

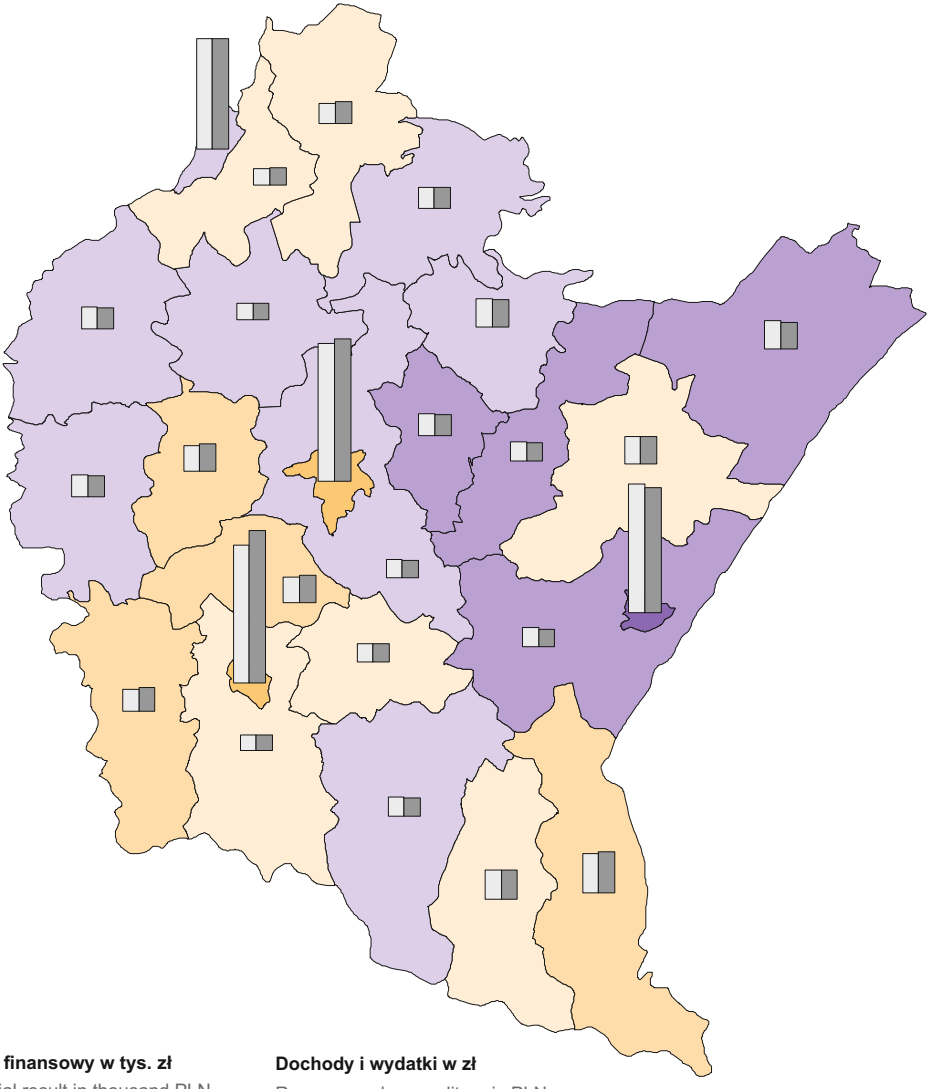

Wynik finansowy w tys. zł

Financial result in thousand PLN

- 100,01 – 195,55
- 50,01 – 100,00
- 0,01 – 50,00
- -99,99 – 0,00
- -199,99 – -100,00
- -701,10 – -200,00

Dochody i wydatki w zł

Revenue and expenditure in PLN

7707,03
6000,00
4000,00
2000,00
0,00

dochody / revenue — wydatki / expenditure

PODMIOTY GOSPODARKI NARODOWEJ W REJESTRZE REGON NA 1000 LUDNOŚCI W 2018 R.
Stan w dniu 31 XII

ENTITIES OF THE NATIONAL ECONOMY IN THE REGON REGISTER PER 1000 POPULATION IN 2018
As of 31 XII

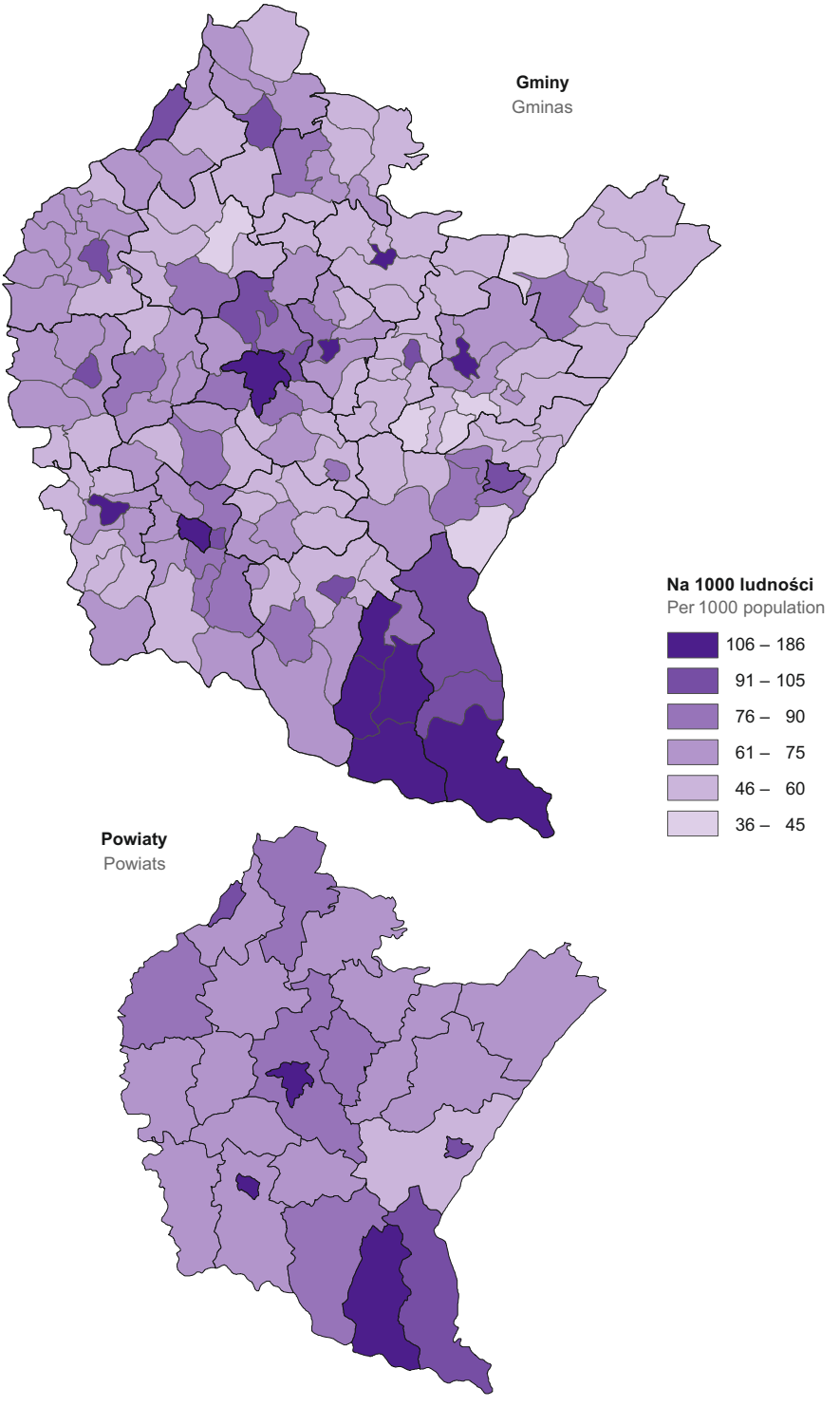

DZIAŁ II.

PODZIAŁ ADMINISTRACYJNY I SAMORZĄD TERYTORIALNY

Uwagi ogólne

1. Z dniem 1 I 1999 r. (na mocy ustawy z dnia 24 VII 1998 r., Dz. U. Nr 96, poz. 603) wprowadzono nowy zasadniczy trójstopniowy podział terytorialny państwa, którego jednostkami są: gminy, powiaty i województwa.

Gmina jest podstawową jednostką terytorialnego podziału kraju. Jednostkami pomocniczymi w gminach są m.in. sołectwa, których organizację i zakres działania określa właściwa rada gminy odrębnym statutem.

2. Od 1 I 1999 r. wprowadzono następujące zmiany w podziale administracyjnym województwa podkarpackiego:

– z dniem 1 I 2001 r. do miasta Dynów w powiecie rzeszowskim włączono część wsi Nozdrzec (6,57 ha) z gminy Nozdrzec w powiecie brzozowskim.
– z dniem 1 I 2002 r.:
  - utworzono nowy powiat leski, do którego włączono gminy Baligród, Cisna, Lesko, Olszanica i Solina z powiatu bieszczadzkiego,
  - do gminy Ustrzyki Dolne włączono 8 wsi (łącznie 7 345 ha) z gminy Olszanica,
  - do miasta Ustrzyki Dolne włączono część obszaru wiejskiego gminy Ustrzyki Dolne (łącznie 338,63 ha), jednocześnie część miasta Ustrzyki Dolne (4,71 ha łącznie) włączono do obszaru wiejskiego gminy Ustrzyki Dolne,
  - część wsi Krzemienica (3,10 ha) z gminy Czarna (powiat łańcucki) włączono do gminy Łańcut,
  - zmieniono nazwy gmin: Stary Dzikowiec na Dzikowiec (powiat kolbuszowski), Horyniec na Horyniec-Zdrój (powiat lubaczowski), Radomyśl na Radomyśl nad Sanem (powiat stalowowolski).
– z dniem 1 I 2003 r. gminę wiejską Szerzyny, z powiatu jasielskiego w woj. podkarpackim, włączono do woj. małopolskiego, powiat tarnowski.
– z dniem 1 I 2004 r. do miasta Lubaczów w powiecie lubaczowskim włączono część wsi Lisie Jamy (3,84 ha) z gminy Lubaczów.

CHAPTER II.

ADMINISTRATIVE DIVISION AND TERRITORIAL SELF-GOVERNMENT

General notes

1. On 1 I 1999 a new fundamental threetier territorial division of the country (Journal of Laws No. 96, item 603, dated 24 VII 1998) was introduced, the entities of which are: gminas, powiats and voivodships.

The gmina is the basic unit of the country's territorial structure. Auxiliary entities in gminas are, among others, village administrator's offices. Their organization and scope of activity is outlined by individual gmina councils in a separate statute.

2. As of 1 January 1999 the following changes in the territorial division of Podkarpackie Voivodship were introduced:

– as of 1 January 2001, a part of Nozdrzec village (6.57 ha) from Nozdrzec gmina in Brzozowski powiat was incorporated into Dynów town in Rzeszowski powiat.
– as of 1 January 2002:
  - a new powiat – Leski powiat – was created, incorporating gminas of Baligród, Cisna, Lesko, Olszanica and Solina from Bieszczadzki powiat, 8 villages were incorporated into Ustrzyki Dolne gmina (7,345 ha in total) from Olszanica gmina, a part of the rural area of Ustrzyki Dolne gmina was incorporated into Ustrzyki Dolne town (338.63 ha in total), at the same time a part of Ustrzyki Dolne town (4.71 ha in total) was included in the rural area of Ustrzyki Dolne gmina,
  - a part of Krzemienica village (3.10 ha) from Czarna gmina (Łańcut powiat) was incorporated into Łańcut gmina,
  - the following gminas were renamed: Stary Dzikowiec to Dzikowiec (Kolbuszowski powiat), Horyniec to Horyniec-Zdrój (Lubaczowski powiat), Radomyśl to Radomyśl nad Sanem (Stalowowolski powiat).
– as of 1 January 2003, the rural gmina of Szerzyny, in Jasielski powiat in Podkarpackie Voivodship, was incorporated into Małopolskie Voivodship, Tarnowski powiat.
– as of 1 January 2004, a part of the village of Lisie Jamy (3.84 ha) in Lubaczów gmina was incorporated into Lubaczów town in Lubaczowski powiat.

– z dniem 1 I 2005 r.:
  • do miasta Leżajska włączono część wsi Jelna (31,63 ha) z gminy Nowa Sarzyna,
  • do miasta Ropczyce włączono część wsi Gnojnica (5,72 ha) z gminy Ropczyce.
– z dniem 1 I 2006 r.:
  • do miasta Dębica włączono część wsi Latoszyn (9,50 ha) z gminy Dębica,
  • do gminy Sędziszów Małopolski włączono część wsi Olchowa (2,30 ha) z gminy Iwierzyce,
  • do miasta Sędziszów Małopolski włączono część wsi Kawęczyn Sędziszowski (2,32 ha) z gminy Sędziszów Małopolski.
– z dniem 1 I 2007 r. w powiecie jarosławskim do gminy Pruchnik włączono część wsi Węgierka (205,49 ha) z gminy Roźwienica.
– z dniem 1 I 2008 r. nadano status miasta miejscowości wiejskiej Boguchwała, powiat rzeszowski.
– z dniem 1 I 2009 r. nadano status miasta miejscowości wiejskiej Brzostek, powiat dębicki.
– z dniem 1 I 2010 r.:
  • w powiecie krośnieńskim z części gminy Dukla została utworzona gmina wiejska Jaśliska (o powierzchni 9899,73 ha),
  • nadano status miasta miejscowościom wiejskim Kołaczyce (powiat jasielski) oraz Przecław (powiat mielecki),
  • do miasta Przemyśl przyłączono Kruhel Wielki (239,31 ha) z gminy Krasiczyn.
– z dniem 1 I 2011 r. nadano status miasta miejscowości wiejskiej Pruchnik, powiat jarosławski.
– z dniem 1 I 2014 r. nadano status miasta miejscowości wiejskiej Zaklików, powiat stalowowolski.
– z dniem 1 I 2017 r. do gminy Jaśliska (powiat krośnieński) przyłączono miejscowości (łącznie 6722,71 ha) z gminy Komańcza (powiat sanocki).
– z dniem 1 I 2019 r.
  • do miasta Sędziszów Małopolski włączono miejscowości: Borek Wielki (1157,66 ha), Kawęczyn Sędziszowski (395,62 ha), Wolica Piaskowa (752,60 ha), Wolica Ługowa (396,66 ha) z gminy Sędziszów Małopolski, łącznie 2702,54 ha,
  • do miejscowości Iwierzyce (gmina Iwierzyce) włączono część miejscowości Zagorzyce (0,73 ha) z gminy Sędziszów Małopolski,
  • do miasta Kolbuszowa włączono część miejscowości Kolbuszowa Dolna (gm. Kolbuszowa) – 3,53 ha,

– as of 1 January 2005:
  • a part of the village of Jelna (31.63 ha) from Nowa Sarzyna gmina was incorporated into Leżajsk town,
  • a part of the village of Gnojnica (5.72 ha) from Ropczyce gmina was incorporated into Ropczyce town.
– as of 1 January 2006:
  • a part of the village of Latoszyn (9.50 ha) from Dębica gmina was incorporated into of Dębica town,
  • a part of the village of Olchowa (2.30 ha) from Iwierzyce gmina was incorporated into Sędziszów Małopolski gmina,
  • a part of the village of Kawęczyn Sędziszowski (2.32 ha) from Sędziszów Małopolski gmina was incorporated into Sędziszów Małopolski town.
– as of 1 January 2007, part of the village of Węgierka (20.49 ha) from Roźwienica gmina was incorporated into Pruchnik gmina in Jarosławski powiat.
– as of 1 January 2008, the village of Boguchwała, Rzeszowski powiat, was granted the status of a town.
– as of 1 January 2009, the village of Brzostek, Dębicki powiat, was granted the status of a town.
– as of 1 January 2010:
  • in Krośnieński powiat, the rural gmina of Jaśliska (9899.73 ha) was created from a part of Dukla gmina,
  • the status of a town was granted to villages of Kołaczyce (Jasielski powiat) and Przecław (Mielecki powiat),
  • Kruhel Wielki (239.31 ha) from Krasiczyn gmina was incorporated into the city of Przemyśl.
– as of 1 January 2011, the village of Pruchnik, Jarosławski powiat, was granted the status of a town.
– as of 1 January 2011, the village of Zaklików, Stalowowolski powiat, was granted the status of a town.
– as of 1 January 2017, villages (6722.71 ha in total) from Komańcza gmina (Sanocki powiat) were incorporated into Jaśliska gmina (Krośnieński powiat).
– as of 1 January 2019
  • the following villages were incorporated into the town of Sędziszów Małopolski: Borek Wielki (1157.66 ha), Kawęczyn Sędziszowski (395.62 ha), Wolica Piaskowa (752.60 ha), Wolica Ługowa (396.66 ha), from Sędziszów Małopolski gmina, 2702.54 ha in total,
  • a part of Zagorzyce village (0.73 ha) from Sędziszów Małopolski gmina was incorporated into Iwierzyce village (Iwierzyce gmina),
  • a part of Kolbuszowa Dolna village (3.53 ha) from Kolbuszowa gmina was incorporated into the town of Kolbuszowa,

- w powiecie jarosławskim część miasta Pruchnik (2,26 ha) włączono do miejscowości Jodłówka (gmina Pruchnik) oraz część Jodłówki (0,54 ha) włączono do miasta Pruchnik.

Do **Rzeszowa** zostały przyłączone:
– z dniem 1 I 2006 r. – miejscowości Słocina (915,77 ha) i Załęże (519,66 ha) z gminy Krasne (łącznie – 1435,43 ha),
– z dniem 1 I 2007 r. – część miejscowości Przybyszówka (924,91 ha) z gminy Świlcza,
– z dniem 1 I 2008 r. – pozostała część miejscowości Przybyszówka (699,55ha) z gminy Świlcza i miejscowość Zwięczyca (723,38 ha) z gminy Boguchwała (łącznie – 1422,93 ha),
– z dniem 1 I 2009 r. – miejscowość Biała (605,91 ha) z gminy Tyczyn,
– z dniem 1 I 2010 r. – miejscowość Budziwój (1750,34 ha) z gminy Tyczyn i część miejscowości Miłocin (124,30 ha) z gminy Głogów Małopolski (łącznie – 1874,64 ha),
– z dniem 1 I 2017 r. – miejscowość Bzianka (404,53 ha) z gminy Świlcza,

3. Kadencja rad gmin, rad miejskich na prawach powiatu i rad powiatów trwa 4 lata, licząc od dnia wyborów.

4. Charakterystykę radnych w jednostkach samorządu terytorialnego oparto o wyniki sprawozdawczości za rok 2018, aktualizującej dane o radnych zawarte w obwieszczeniach terytorialnych komisji wyborczych z wyborów samorządowych w dniu 23 XI 2018 r.

- in Jarosławski powiat, a part of the town of Pruchnik (2.26 ha) was incorporated into the village of Jodłówka (Pruchnik gmina) and a part of Jodłówka village (0.54 ha) was incorporated into the town of Pruchnik.

The following were incorporated into **Rzeszów**:
– as of 1 January 2006 – villages of Słocina (915.77 ha) and Załęże (519.66 ha) from Krasne gmina (1435.43 ha in total),
– as of 1 January 2007 – a part of Przybyszówka village (924.91 ha) from Świlcza gmina,
– as of 1 January 2008 – the remaining part of Przybyszówka village (699.55 ha) from Świlcza gmina and Zwięczyca village (723.38 ha) from Boguchwała gmina (total - 1422.93 ha),
– as of 1 January 200 – Biała village (605.91 ha) from Tyczyn gmina,
– as of 1 January 2010 – Budziwój village (1750.34 ha) from Tyczyn gmina and a part of Miłocin village (124.30 ha) from Głogów Małopolski gmina (1874.64 ha in total),
– as of 1 January 2017 – Bzianka village (404.53 ha) from Świlcza gmina,

3. Term of gmina councils, city councils in cities with powiat status and powiat councils lasts for 4 years, counting from the day of election.

4. The characteristic of councillors in local self-government entities is based on reporting results for 2018, updating information concerning councillors included in announcements of local election commissions from the 23 XI 2018 elections.

TABL. 1 (12). **JEDNOSTKI PODZIAŁU TERYTORIALNEGO W 2018 R.**
Stan w dniu 31 XII
TERRITORIAL DIVISION UNITS IN 2018
As of 31 XII

WYSZCZEGÓLNIENIE SPECIFICATION	Gminy Gminas				Miasta Towns	Miejscowości wiejskie Rural localities	Sołectwa Village administrator's offices
	ogółem total	miejskie urban	wiejskie rural	miejsko-wiejskie urban-rural			
WOJEWÓDZTWO ... VOIVODSHIP	**160**	**16**	**109**	**35**	**51**	**1669**	**1551**
Podregion krośnieński Krośnieński subregion	**43**	**3**	**31**	**9**	**12**	**547**	**438**
Powiaty: Powiats:							
bieszczadzki	3	-	2	1	1	85	41
brzozowski	6	-	5	1	1	45	44
jasielski	10	1	8	1	2	115	111
krośnieński	10	-	6	4	4	114	100
leski	5	-	4	1	1	81	55
sanocki	8	1	6	1	2	107	87
Miasto na prawach powiatu City with powiat status							
Krosno	1	1	-	-	1	-	-
Podregion przemyski . Przemyski subregion	**39**	**5**	**28**	**6**	**11**	**422**	**395**
Powiaty: Powiats:							
jarosławski	11	2	8	1	3	108	102
lubaczowski	8	1	4	3	4	89	83
przemyski	10	-	10	-	-	149	138
przeworski	9	1	6	2	3	76	72
Miasto na prawach powiatu City with powiat status							
Przemyśl	1	1	-	-	1	-	-
Podregion rzeszowski Rzeszowski subregion	**38**	**3**	**26**	**9**	**12**	**285**	**299**
Powiaty: Powiats:							
kolbuszowski	6	-	5	1	1	52	56
łańcucki	7	1	6	-	1	33	37
ropczycko-sędziszowski	5	-	3	2	2	47	46
rzeszowski	14	1	8	5	6	95	100
strzyżowski	5	-	4	1	1	58	60
Miasto na prawach powiatu City with powiat status							
Rzeszów	1	1	-	-	1	-	-
Podregion tarnobrzeski Tarnobrzeski subregion	**40**	**5**	**24**	**11**	**16**	**415**	**419**
Powiaty: Powiats:							
dębicki	7	1	4	2	3	84	89
leżajski	5	1	3	1	2	44	43
mielecki	10	1	7	2	3	102	100
niżański	7	-	4	3	3	79	82
stalowowolski	6	1	4	1	2	69	68
tarnobrzeski	4	-	2	2	2	37	37
Miasto na prawach powiatu: City with powiat status							
Tarnobrzeg	1	1	-	-	1	-	-

TABL. 2 (13). **RADNI GMIN [a] WEDŁUG PŁCI, WIEKU I POZIOMU WYKSZTAŁCENIA W 2018 R.**
Stan w dniu 31 XII
GMINA COUNCILLORS [a] BY SEX, AGE AND EDUCATIONAL LEVEL IN 2018
As of 31 XII

WYSZCZEGÓLNIENIE SPECIFICATION	Ogółem Total	W tym kobiety Of which women	Z liczby ogółem — w wieku Of total number — at age					Z liczby ogółem — z wykształceniem Of total number — with education			
			18-29 lat years	30-39	40-49	50-59	60 lat i więcej and more	wyższym tertiary	policealnym i średnim post-secondary and secondary	zasadniczym zawodowym basic vocational	gimnazjalnym i podstawowym lower secondary and primary
WOJEWÓDZTWO ... VOIVODSHIP	**2438**	**537**	**73**	**415**	**678**	**736**	**536**	**934**	**954**	**518**	**32**
PODREGION KROŚNIEŃSKI ... KROŚNIEŃSKI SUBREGION	**645**	**159**	**14**	**107**	**190**	**189**	**145**	**261**	**240**	**135**	**9**
POWIAT BIESZCZADZKI	45	18	3	7	15	13	7	17	21	6	1
Gmina miejsko-wiejska Urban-rural gmina											
Ustrzyki Dolne ...	15	5	-	1	3	7	4	7	6	2	-
Gminy wiejskie Rural gminas											
Czarna ...	15	7	2	4	6	3	-	4	9	2	-
Lutowiska ...	15	6	1	2	6	3	3	6	6	2	1
POWIAT BRZOZOWSKI	96	16	2	15	28	29	22	39	33	23	1
Gmina miejsko-wiejska Urban-rural gmina											
Brzozów ...	21	4	-	2	9	5	5	11	9	1	-
Gminy wiejskie Rural gminas											
Domaradz ...	15	5	-	4	1	7	3	6	4	4	1
Dydnia ...	15	2	1	5	3	5	1	6	3	6	-
Haczów ...	15	-	-	2	4	5	4	7	8	-	-
Jasienica Rosielna ...	15	3	-	1	4	3	7	5	5	5	-
Nozdrzec ...	15	2	1	1	7	4	2	4	4	7	-
POWIAT JASIELSKI ...	155	37	3	30	36	49	37	60	56	37	2
Gmina miejska Urban gmina											
Jasło ...	21	8	-	2	5	7	7	13	8	-	-
Gmina miejsko-wiejska Urban-rural gmina											
Kołaczyce ...	15	2	-	3	2	6	4	4	5	6	-
Gminy wiejskie Rural gminas											
Brzyska ...	15	4	-	3	4	5	3	6	3	6	-
Dębowiec ...	14	5	-	1	3	6	4	3	5	6	-
Jasło ...	15	2	1	2	3	6	3	8	5	2	-
Krempna ...	15	6	1	4	4	5	1	2	9	2	2
Nowy Żmigród ...	15	2	-	3	4	2	6	8	3	4	-
Osiek Jasielski ...	15	1	-	6	5	3	1	4	6	5	-
Skołyszyn ...	15	3	1	-	4	6	4	6	6	3	-
Tarnowiec ...	15	4	-	6	2	3	4	6	6	3	-

a Bez radnych rad miast w miastach na prawach powiatu.
a Excluding councillors of city councils in cities with powiat status.

TABL. 2 (13). **RADNI GMIN [a] WEDŁUG PŁCI, WIEKU I POZIOMU WYKSZTAŁCENIA W 2018 R. (cd.)**
Stan w dniu 31 XII
GMINA COUNCILLORS [a] BY SEX, AGE AND EDUCATIONAL LEVEL IN 2018 (cont.)
As of 31 XII

WYSZCZEGÓLNIENIE SPECIFICATION	Ogółem Total	W tym kobiety Of which women	Z liczby ogółem — w wieku Of total number — at age					Z liczby ogółem — z wykształceniem Of total number — with education			
			18-29 lat years	30-39	40-49	50-59	60 lat i więcej and more	wyższym tertiary	policealnym i średnim post-secondary and secondary	zasadniczym zawodowym basic vocational	gimnazjalnym i podstawowym lower secondary and primary
POWIAT KROŚNIEŃSKI	149	37	4	18	45	45	37	68	51	28	2
Gminy miejsko-wiejskie Urban-rural gminas											
Dukla	15	6	1	2	5	6	1	8	4	3	-
Iwonicz-Zdrój	15	2	-	6	3	3	3	9	5	1	-
Jedlicze	15	7	-	1	1	6	7	8	3	4	-
Rymanów	15	1	-	2	3	4	6	6	5	4	-
Gminy wiejskie Rural gminas											
Chorkówka	15	3	-	3	6	4	2	7	7	1	-
Jaśliska	15	4	1	2	6	2	4	2	6	5	2
Korczyna	15	2	-	-	7	4	4	7	5	3	-
Krościenko Wyżne	14	4	-	-	6	4	4	8	4	2	-
Miejsce Piastowe	15	4	-	2	4	7	2	8	6	1	-
Wojaszówka	15	4	2	-	4	5	4	5	6	4	-
POWIAT LESKI	75	23	-	9	25	28	13	30	27	16	2
Gmina miejsko-wiejska Urban-rural gmina											
Lesko	15	3	-	3	5	6	1	9	3	2	1
Gminy wiejskie Rural gminas											
Baligród	15	8	-	2	5	6	2	3	10	2	-
Cisna	15	4	-	-	7	5	3	4	6	4	1
Olszanica	15	2	-	3	3	5	4	7	4	4	-
Solina	15	6	-	1	5	6	3	7	4	4	-
POWIAT SANOCKI	125	28	2	28	41	25	29	47	52	25	1
Gmina miejska Urban gmina											
Sanok	20	8	-	2	7	6	5	13	7	-	-
Gmina miejsko-wiejska Urban-rural gmina											
Zagórz	15	3	-	6	4	3	2	8	6	1	-
Gminy wiejskie Rural gminas											
Besko	15	3	-	3	8	4	-	5	6	4	-
Bukowsko	15	3	1	3	6	-	5	4	7	4	-
Komańcza	15	4	-	1	9	-	5	5	3	6	1
Sanok	15	3	-	1	4	5	5	4	9	2	-
Tyrawa Wołoska	15	2	-	8	2	3	2	3	5	7	-
Zarszyn	15	2	1	4	1	4	5	5	9	1	-

a Bez radnych rad miast w miastach na prawach powiatu.
a Excluding councillors of city councils in cities with powiat status.

TABL. 2 (13). **RADNI GMIN [a] WEDŁUG PŁCI, WIEKU I POZIOMU WYKSZTAŁCENIA W 2018 R. (cd.)**
Stan w dniu 31 XII
GMINA COUNCILLORS [a] BY SEX, AGE AND EDUCATIONAL LEVEL IN 2018 (cont.)
As of 31 XII

WYSZCZEGÓLNIENIE SPECIFICATION	Ogółem Total	W tym kobiety Of which women	Z liczby ogółem — w wieku Of total number — at age					Z liczby ogółem — z wykształceniem Of total number — with education			
			18-29 lat years	30-39	40-49	50-59	60 lat i więcej and more	wyższym tertiary	policealnym i średnim post-secondary and secondary	zasadniczym zawodowym basic vocational	gimnazjalnym i podstawowym lower secondary and primary
PODREGION PRZEMYSKI PRZEMYSKI SUBREGION	**573**	**109**	**15**	**91**	**162**	**177**	**128**	**195**	**232**	**138**	**8**
POWIAT JAROSŁAWSKI	170	31	4	27	38	61	40	56	69	44	1
Gminy miejskie Urban gminas											
Jarosław	21	8	1	3	6	7	4	17	3	1	-
Radymno	15	4	-	3	3	5	4	9	6	-	-
Gmina miejsko-wiejska Urban-rural gmina											
Pruchnik	14	2	1	1	2	8	2	2	8	4	-
Gminy wiejskie Rural gminas											
Chłopice	15	1	-	1	2	7	5	1	6	8	-
Jarosław	15	2	-	3	3	8	1	3	10	2	-
Laszki	15	2	-	2	6	5	2	5	7	3	-
Pawłosiów	15	2	-	3	2	2	8	4	4	7	-
Radymno	15	3	1	2	2	6	4	1	9	5	-
Rokietnica	15	-	-	1	3	7	4	4	2	9	-
Roźwienica	15	5	-	6	6	1	2	7	5	2	1
Wiązownica	15	2	1	2	3	5	4	3	9	3	-
POWIAT LUBACZOWSKI	119	23	4	15	40	35	25	44	44	26	5
Gmina miejska Urban gmina											
Lubaczów	15	3	-	2	4	4	5	10	4	1	-
Gminy miejsko-wiejskie Urban-rural gminas											
Cieszanów	15	2	1	1	7	4	2	4	8	3	-
Narol	15	3	1	3	3	5	3	6	5	4	-
Oleszyce	15	2	1	1	5	5	3	7	6	2	-
Gminy wiejskie Rural gminas											
Horyniec-Zdrój	15	4	-	3	9	1	2	8	7	-	-
Lubaczów	15	5	-	2	4	5	4	3	6	5	1
Stary Dzików	15	2	1	2	3	6	3	4	5	4	2
Wielkie Oczy	14	2	-	1	5	5	3	2	3	7	2
POWIAT PRZEMYSKI	150	31	3	23	47	42	35	44	64	42	-
Gminy wiejskie Rural gminas											
Bircza	15	2	-	1	4	6	4	2	4	9	-
Dubiecko	15	4	-	1	6	3	5	3	8	4	-
Fredropol	15	3	1	4	3	4	3	2	8	5	-
Krasiczyn	15	3	-	2	9	2	2	8	6	1	-
Krzywcza	15	2	-	4	5	4	2	5	6	4	-
Medyka	15	4	-	3	4	4	4	3	9	3	-
Orły	15	4	1	3	5	4	2	9	2	4	-
Przemyśl	15	5	-	1	4	4	6	4	8	3	-
Stubno	15	2	-	3	4	4	4	4	8	3	-
Żurawica	15	2	1	1	3	7	3	4	5	6	-

a Bez radnych rad miast w miastach na prawach powiatu.
a Excluding councillors of city councils in cities with powiat status.

TABL. 2 (13). **RADNI GMIN [a] WEDŁUG PŁCI, WIEKU I POZIOMU WYKSZTAŁCENIA W 2018 R. (cd.)**
Stan w dniu 31 XII
GMINA COUNCILLORS [a] BY SEX, AGE AND EDUCATIONAL LEVEL IN 2018 (cont.)
As of 31 XII

WYSZCZEGÓLNIENIE SPECIFICATION	Ogółem Total	W tym kobiety Of which women	Z liczby ogółem — w wieku Of total number — at age					Z liczby ogółem — z wykształceniem Of total number — with education			
			18-29 lat years	30-39	40-49	50-59	60 lat i więcej and more	wyższym tertiary	policealnym i średnim post-secondary and secondary	zasadniczym zawodowym basic vocational	gimnazjalnym i podstawowym lower secondary and primary
POWIAT PRZEWORSKI	134	24	4	26	37	39	28	51	55	26	2
Gmina miejska Urban gmina											
Przeworsk	15	3	-	5	3	6	1	11	4	-	-
Gminy miejsko-wiejskie Urban-rural gminas											
Kańczuga	15	4	-	3	6	5	1	6	4	5	-
Sieniawa	15	4	-	3	2	6	4	5	4	6	-
Gminy wiejskie Rural gminas											
Adamówka	14	-	-	1	5	3	5	4	4	4	2
Gać	15	6	1	2	4	2	6	5	7	3	-
Jawornik Polski	15	2	-	5	3	5	2	5	5	5	-
Przeworsk	15	1	-	1	4	8	2	6	8	1	-
Tryńcza	15	2	2	1	5	1	6	4	10	1	-
Zarzecze	15	2	1	5	5	3	1	5	9	1	-
PODREGION RZESZOWSKI RZESZOWSKI SUB-REGION	**591**	**129**	**18**	**88**	**159**	**191**	**135**	**219**	**250**	**112**	**10**
POWIAT KOLBUSZOWSKI	95	17	2	16	21	32	24	30	37	26	2
Gmina miejsko-wiejska Urban-rural gmina											
Kolbuszowa	21	5	1	2	3	7	8	10	7	4	-
Gminy wiejskie Rural gminas											
Cmolas	15	3	-	3	7	3	2	7	4	4	-
Dzikowiec	15	3	-	2	1	9	3	4	5	6	-
Majdan Królewski	14	1	-	2	4	6	2	3	8	3	-
Niwiska	15	2	1	2	4	3	5	3	8	4	-
Raniżów	15	3	-	5	2	4	4	3	5	5	2
POWIAT ŁAŃCUCKI	108	23	2	19	36	31	20	50	46	12	-
Gmina miejska Urban gmina											
Łańcut	14	4	-	3	5	3	3	10	4	-	-
Gminy wiejskie Rural gminas											
Białobrzegi	15	2	-	2	4	5	4	4	8	3	-
Czarna	15	1	-	2	4	6	3	6	9	-	-
Łańcut	21	7	-	4	9	5	3	11	8	2	-
Markowa	15	4	1	1	4	4	5	5	7	3	-
Rakszawa	14	3	-	2	6	4	2	6	6	2	-
Żołynia	14	2	1	5	4	4	-	8	4	2	-

a Bez radnych rad miast w miastach na prawach powiatu.
a Excluding councillors of city councils in cities with powiat status.

TABL. 2 (13). **RADNI GMIN [a] WEDŁUG PŁCI, WIEKU I POZIOMU WYKSZTAŁCENIA W 2018 R. (cd.)**
Stan w dniu 31 XII
GMINA COUNCILLORS [a] BY SEX, AGE AND EDUCATIONAL LEVEL IN 2018 (cont.)
As of 31 XII

WYSZCZEGÓLNIENIE SPECIFICATION	Ogółem Total	W tym kobiety Of which women	Z liczby ogółem — w wieku Of total number — at age					Z liczby ogółem — z wykształceniem Of total number — with education			
			18-29 lat years	30-39	40-49	50-59	60 lat i więcej and more	wyższym tertiary	policealnym i średnim post-secondary and secondary	zasadniczym zawodowym basic vocational	gimnazjalnym i podstawowym lower secondary and primary
POWIAT ROPCZYCKO--SĘDZISZOWSKI	87	11	6	10	23	33	15	30	37	18	2
Gminy miejsko-wiejskie Urban-rural gminas											
Ropczyce	21	3	2	2	8	3	6	7	11	2	1
Sędziszów Małopolski	21	2	1	3	5	11	1	11	7	3	-
Gminy wiejskie Rural gminas											
Iwierzyce	15	2	-	-	4	7	4	5	8	2	-
Ostrów	15	1	2	2	4	4	3	5	5	4	1
Wielopole Skrzyńskie	15	3	1	3	2	8	1	2	6	7	-
POWIAT RZESZOWSKI	220	61	6	35	62	71	46	86	87	44	3
Gmina miejska Urban gmina											
Dynów	14	3	-	4	4	3	3	9	4	1	-
Gminy miejsko-wiejskie Urban-rural gminas											
Błażowa	15	6	-	1	7	4	3	3	6	6	-
Boguchwała	21	8	1	6	7	3	4	13	6	2	-
Głogów Małopolski	15	5	-	2	5	5	3	5	8	2	-
Sokołów Małopolski	15	1	-	1	6	5	3	5	5	5	-
Tyczyn	15	7	1	1	2	5	6	5	6	4	-
Gminy wiejskie Rural gminas											
Chmielnik	15	5	1	2	-	9	3	1	8	5	1
Dynów	14	3	-	1	7	4	2	3	9	1	1
Hyżne	15	3	3	1	2	5	4	7	3	4	1
Kamień	15	2	-	2	1	9	3	2	8	5	-
Krasne	15	6	-	1	7	5	2	8	6	1	-
Lubenia	15	3	-	3	3	6	3	7	4	4	-
Świlcza	15	4	-	5	5	4	1	11	3	1	-
Trzebownisko	21	5	-	5	6	4	6	7	11	3	-
POWIAT STRZYŻOWSKI	81	17	2	8	17	24	30	23	43	12	3
Gmina miejsko-wiejska Urban-rural gmina											
Strzyżów	21	6	1	3	4	4	9	9	10	2	-
Gminy wiejskie Rural gminas											
Czudec	15	2	-	2	2	4	7	7	7	1	-
Frysztak	15	2	-	2	3	6	4	1	8	6	-
Niebylec	15	3	1	-	6	3	5	2	11	-	2
Wiśniowa	15	4	-	1	2	7	5	4	7	3	1

a Bez radnych rad miast w miastach na prawach powiatu.
a Excluding councillors of city councils in cities with powiat status.

TABL. 2 (13). **RADNI GMIN [a] WEDŁUG PŁCI, WIEKU I POZIOMU WYKSZTAŁCENIA W 2018 R. (cd.)**
Stan w dniu 31 XII
GMINA COUNCILLORS [a] BY SEX, AGE AND EDUCATIONAL LEVEL IN 2018 (cont.)
As of 31 XII

WYSZCZEGÓLNIENIE SPECIFICATION	Ogółem Total	W tym kobiety Of which women	Z liczby ogółem — w wieku Of total number — at age					Z liczby ogółem — z wykształceniem Of total number — with education			
			18-29 lat years	30-39	40-49	50-59	60 lat i więcej and more	wyższym tertiary	policealnym i średnim post-secondary and secondary	zasadniczym zawodowym basic vocational	gimnazjalnym i podstawowym lower secondary and primary
PODREGION TARNOBRZESKI TARNOBRZESKI SUB-REGION	**629**	**140**	**26**	**129**	**167**	**179**	**128**	**259**	**232**	**133**	**5**
POWIAT DĘBICKI	117	35	7	20	31	37	22	48	46	22	1
Gmina miejska Urban gmina											
Dębica	21	7	1	5	3	5	7	17	3	1	-
Gminy miejsko-wiejskie Urban-rural gminas											
Brzostek	15	7	1	4	5	4	1	4	7	3	1
Pilzno	15	2	-	3	5	6	1	6	4	5	-
Gminy wiejskie Rural gminas											
Czarna	15	4	1	5	6	3	-	7	6	2	-
Dębica	21	5	1	2	5	9	4	7	11	3	-
Jodłowa	15	5	2	-	3	7	3	1	8	6	-
Żyraków	15	5	1	1	4	3	6	6	7	2	-
POWIAT LEŻAJSKI	87	11	4	19	23	21	20	36	31	19	1
Gmina miejska Urban gmina											
Leżajsk	15	1	-	1	5	3	6	8	6	1	-
Gmina miejsko-wiejska Urban-rural gmina											
Nowa Sarzyna	21	3	1	2	6	4	8	9	9	3	-
Gminy wiejskie Rural gminas											
Grodzisko Dolne	15	3	-	4	4	5	2	6	6	2	1
Kuryłówka	15	2	3	5	1	4	2	2	6	7	-
Leżajsk	21	2	-	7	7	5	2	11	4	6	-
POWIAT MIELECKI	157	31	7	37	41	44	28	52	63	42	-
Gmina miejska Urban gmina											
Mielec	23	5	-	7	3	6	7	15	8	-	-
Gminy miejsko-wiejskie Urban-rural gminas											
Przecław	15	4	-	5	5	3	2	4	7	4	-
Radomyśl Wielki	15	2	1	1	2	7	4	2	7	6	-

a Bez radnych rad miast w miastach na prawach powiatu.
a Excluding councillors of city councils in cities with powiat status.

TABL. 2 (13). **RADNI GMIN [a] WEDŁUG PŁCI, WIEKU I POZIOMU WYKSZTAŁCENIA W 2018 R. (dok.)**
Stan w dniu 31 XII
GMINA COUNCILLORS [a] BY SEX, AGE AND EDUCATIONAL LEVEL IN 2018 (cont.)
As of 31 XII

WYSZCZEGÓLNIENIE SPECIFICATION	Ogółem Total	W tym kobiety Of which women	Z liczby ogółem — w wieku Of total number — at age					Z liczby ogółem — z wykształceniem Of total number — with education			
			18-29 lat years	30-39	40-49	50-59	60 lat i więcej and more	wyższym tertiary	policealnym i średnim post-secondary and secondary	zasadniczym zawodowym basic vocational	gimnazjalnym i podstawowym lower secondary and primary
POWIAT MIELECKI (dok.) (cont.)											
Gminy wiejskie Rural gminas											
Borowa	15	-	2	2	5	3	3	4	6	5	-
Czermin	15	1	1	2	6	4	2	3	6	6	-
Gawłuszowice	15	7	1	5	2	5	2	2	6	7	-
Mielec	14	3	-	2	4	4	4	5	7	2	-
Padew Narodowa	15	6	-	3	4	6	2	6	7	2	-
Tuszów Narodowy	15	-	-	5	4	4	2	4	5	6	-
Wadowice Górne	15	3	2	5	6	2	-	7	4	4	-
POWIAT NIŻAŃSKI	111	29	4	25	31	32	19	49	36	25	1
Gminy miejsko-wiejskie Urban-rural gminas											
Nisko	21	3	1	3	8	6	3	12	7	2	-
Rudnik nad Sanem	15	6	1	3	5	4	2	11	3	1	-
Ulanów	15	3	2	6	2	4	1	7	6	2	-
Gminy wiejskie Rural gminas											
Harasiuki	15	5	-	4	7	3	1	4	10	1	-
Jarocin	15	7	-	4	3	5	3	8	3	4	-
Jeżowe	15	2	-	-	4	8	3	2	3	10	-
Krzeszów	15	3	-	5	2	2	6	5	4	5	1
POWIAT STALOWO-WOLSKI	97	23	3	18	26	29	21	49	29	17	2
Gmina miejska Urban gmina											
Stalowa Wola	23	8	1	3	8	4	7	18	5	-	-
Gmina miejsko-wiejska Urban-rural gmina											
Zaklików	15	3	-	3	2	8	2	9	5	1	-
Gminy wiejskie Rural gminas											
Bojanów	15	2	-	3	5	4	3	2	7	4	2
Pysznica	14	2	2	5	3	4	-	10	4	-	-
Radomyśl nad Sanem	15	5	-	2	5	4	4	6	5	4	-
Zaleszany	15	3	-	2	3	5	5	4	3	8	-
POWIAT TARNOBRZESKI	60	11	1	10	15	16	18	25	27	8	-
Gminy miejsko-wiejskie Urban-rural gminas											
Baranów Sandomierski	15	3	-	1	4	6	4	5	9	1	-
Nowa Dęba	15	2	1	6	3	2	3	8	6	1	-
Gminy wiejskie Rural gminas											
Gorzyce	15	5	-	3	4	3	5	9	4	2	-
Grębów	15	1	-	-	4	5	6	3	8	4	-

a Bez radnych rad miast w miastach na prawach powiatu.
a Excluding councillors of city councils in cities with powiat status.

TABL. 3 (14). **RADNI RAD POWIATÓW I RAD MIAST W MIASTACH NA PRAWACH POWIATU WEDŁUG PŁCI, WIEKU I POZIOMU WYKSZTAŁCENIA W 2018 R.**
Stan w dniu 31 XII

COUNCILLORS OF POWIAT COUNCILS AND CITY COUNCILS IN CITIES WITH POWIAT STATUS BY SEX, AGE AND EDUCATIONAL LEVEL IN 2018
As of 31 XII

WYSZCZEGÓLNIENIE SPECIFICATION	Ogółem Total	W tym kobiety Of which women	Z liczby ogółem — w wieku Of total number — at age					Z liczby ogółem — z wykształceniem Of total number — with education		
			18-29 lat years	30-39	40-49	50-59	60 lat i więcej and more	wyższym tertiary	policealnym i średnim post-secondary and secondary	zasadniczym zawodowym basic vocational
WOJEWÓDZTWO .... VOIVODSHIP	**518**	**93**	**16**	**59**	**129**	**168**	**146**	**413**	**90**	**15**
Podregion krośnieński Krośnieński subregion	**136**	**26**	**4**	**13**	**37**	**47**	**35**	**110**	**21**	**5**
Powiaty: Powiats:										
bieszczadzki	15	4	-	1	5	5	4	12	3	-
brzozowski	19	1	-	1	5	9	4	15	4	-
jasielski	23	6	1	1	3	9	9	22	1	-
krośnieński	23	5	1	2	7	7	6	19	3	1
leski	15	2	1	2	2	9	1	8	5	2
sanocki	21	4	-	3	7	6	5	19	2	-
Miasto na prawach powiatu City with powiat status										
Krosno	20	4	1	3	8	2	6	15	3	2
Podregion przemyski .. Przemyski subregion	**102**	**17**	**1**	**14**	**22**	**38**	**27**	**82**	**18**	**2**
Powiaty: Powiats:										
jarosławski	24	2	-	2	5	13	4	19	5	-
lubaczowski	17	5	-	1	5	6	5	11	4	2
przemyski	19	3	1	-	2	8	8	14	5	-
przeworski	19	1	-	4	4	4	7	17	2	-
Miasto na prawach powiatu City with powiat status										
Przemyśl	23	6	-	7	6	7	3	21	2	-
Podregion rzeszowski . Rzeszowski subregion	**132**	**26**	**4**	**12**	**36**	**42**	**38**	**106**	**23**	**3**
Powiaty: Powiats:										
kolbuszowski	19	4	-	1	5	7	6	10	8	1
łańcucki	21	3	2	4	4	8	3	18	3	-
ropczycko-sędziszowski	19	4	1	-	10	3	5	16	3	-
rzeszowski	29	7	1	-	6	14	8	22	7	-
strzyżowski	19	4	-	2	5	5	7	17	1	1
Miasto na prawach powiatu City with powiat status										
Rzeszów	25	4	-	5	6	5	9	23	1	1
Podregion tarnobrzeski Tarnobrzeski subregion	**148**	**24**	**7**	**20**	**34**	**41**	**46**	**115**	**28**	**5**
Powiaty: Powiats:										
dębicki	25	5	3	5	7	4	6	21	3	1
leżajski	19	4	-	2	6	7	4	15	3	1
mielecki	25	2	1	1	2	14	7	21	4	-
niżański	19	3	-	3	4	6	6	12	6	1
stalowowolski	23	4	1	2	7	4	9	19	3	1
tarnobrzeski	16	2	-	4	3	2	7	11	4	1
Miasto na prawach powiatu City with powiat status										
Tarnobrzeg	21	4	2	3	5	4	7	16	5	-

DZIAŁ III.
BEZPIECZEŃSTWO PUBLICZNE

Uwagi ogólne

1. Przestępstwo stwierdzone jest to zdarzenie, co do którego w zakończonym postępowaniu przygotowawczym potwierdzono, że jest przestępstwem. Przestępstwo - zgodnie z Kodeksem karnym z 1997 r. obowiązującym od 1 IX 1998 r. (ustawa z dnia 6 VI 1997 r., tekst jednolity Dz. U. 2018 poz. 1600, z późniejszymi zmianami), jest to zbrodnia lub występek ścigany z oskarżenia publicznego lub z oskarżenia prywatnego, zgodnie z Kodeksem karnym skarbowym jest to przestępstwo skarbowe.

Dane o przestępstwach stwierdzonych od 2014 r. nie obejmują czynów karalnych popełnionych przez nieletnich. Zgodnie z obowiązującą metodologią stwierdzenie popełnienia czynów karalnych przez nieletnich dokonywane jest w postępowaniu sądowym po uprzednim przekazaniu przez Policję akt w sprawach nieletnich do sądu rodzinnego.

Informacje o przestępstwach stwierdzonych i wskaźnikach wykrywalności sprawców przestępstw pochodzą z policyjnych systemów informacyjnych.

2. Wskaźnik wykrywalności sprawców przestępstw jest to stosunek liczby przestępstw wykrytych w danym roku (łącznie z wykrytymi po podjęciu z umorzenia) do liczby przestępstw stwierdzonych w danym roku, powiększonej o liczbę przestępstw stwierdzonych w podjętych postępowaniach, a umorzonych w latach poprzednich z powodu niewykrycia sprawców.

CHAPTER III.
PUBLIC SAFETY

General notes

1. An **ascertained crime** is an event, which after the completion of preparatory proceedings was confirmed as a crime. In connection with the Criminal Code of 1997, valid since 1 IX 1998 (the law dated 6 VI 1997, uniform text Journal of Laws 2018, item 1600, with later amendments) crime is a felony or misdemeanour prosecuted upon by public accusation or private accusation in connection with the Penal Fiscal Code – is a fiscal offence.

Data about ascertained crimes since 2014 do not include punishable acts committed by juveniles. In accordance with the existing methodology, the specification of the number of juveniles committing punishable acts takes place during court proceedings after the Police provides records in juvenile cases to the family court.

Information regarding ascertained crimes and rates of detectability of delinquents in ascertained crimes come from police information system.

2. The rate of detectability of delinquents is the relation of the number of detected crimes, in a given year (including those detected after resumption) following discontinuance to the total number of crimes ascertained in a given year, plus the number of crimes recorded in commenced proceeding and discontinued in previous years due to undetected delinquents.

TABL. 1 (15). **PRZESTĘPSTWA STWIERDZONE PRZEZ POLICJĘ W ZAKOŃCZONYCH POSTĘPOWANIACH PRZYGOTOWAWCZYCH W 2018 R.**

ASCERTAINED CRIMES BY THE POLICE IN COMPLETED PREPARATORY PROCEEDINGS IN 2018

WYSZCZEGÓLNIENIE SPECIFICATION	Ogółem Grand total	W tym przestępstwa Of which crimes			Z liczby ogółem przestępstwa Of grand total crimes		
		o charakterze kryminalnym criminal	o charakterze gospodarczym economic	drogowe traffic	przeciwko życiu i zdrowiu against life and health	przeciwko mieniu against property	
						razem total	w tym kradzież samochodu of which automobile theft
WOJEWÓDZTWO ..... VOIVODSHIP	**24257**	**14801**	**5228**	**3173**	**806**	**9921**	**75**
Podregion krośnieński ..... Krośnieński subregion	**5770**	**3135**	**1713**	**707**	**215**	**2360**	**9**
Powiaty: Powiats:							
bieszczadzki	273	192	27	42	12	65	1
brzozowski	487	294	80	93	22	147	-
jasielski	1135	555	369	165	41	611	2
krośnieński	1135	582	373	144	35	316	-
leski	608	232	292	60	14	248	1
sanocki	1260	833	253	129	62	552	2
Miasto na prawach powiatu City with powiat status							
Krosno	872	447	319	74	29	421	3
Podregion przemyski ..... Przemyski subregion	**4475**	**2898**	**760**	**620**	**136**	**1517**	**15**
Powiaty: Powiats:							
jarosławski	1344	907	197	184	47	338	2
lubaczowski	675	478	62	109	18	214	-
przemyski	644	381	104	121	20	207	3
przeworski	813	413	230	137	12	246	2
Miasto na prawach powiatu City with powiat status							
Przemyśl	999	719	167	69	39	512	8
Podregion rzeszowski ..... Rzeszowski subregion	**6748**	**3869**	**1711**	**887**	**213**	**3040**	**30**
Powiaty: Powiats:							
kolbuszowski	504	291	107	82	21	165	2
łańcucki	689	415	127	120	23	275	-
ropczycko-sędziszowski ...	561	310	115	108	24	207	3
rzeszowski.....	1251	713	254	221	30	490	3
strzyżowski	646	214	324	93	22	138	-
Miasto na prawach powiatu City with powiat status							
Rzeszów.....	3097	1926	784	263	93	1765	22
Podregion tarnobrzeski ..... Tarnobrzeski subregion	**7264**	**4899**	**1044**	**959**	**242**	**3004**	**21**
Powiaty: Powiats:							
dębicki	1683	1099	319	182	39	739	3
leżajski	712	516	81	87	25	250	2
mielecki	1370	917	202	190	40	626	1
niżański	647	412	88	114	30	245	-
stalowowolski	1461	1026	204	168	61	674	10
tarnobrzeski.....	645	420	47	114	20	195	2
Miasto na prawach powiatu City with powiat status							
Tarnobrzeg.....	746	509	103	104	27	275	3

Ź r ó d ł o: dane Komendy Głównej Policji.
S o u r c e: data of the National Police Headquarters.

TABL. 2 (16). **WSKAŹNIKI WYKRYWALNOŚCI SPRAWCÓW PRZESTĘPSTW STWIERDZONYCH PRZEZ POLICJĘ W 2018 R.**
RATES OF DETECTABILITY OF DELINQUENTS IN ASCERTAINED CRIMES BY THE POLICE IN 2018

WYSZCZEGÓLNIENIE SPECIFICATION	Ogółem Total	W tym przestępstw Of which crimes		
		o charakterze kryminalnym criminal	o charakterze gospodarczym economic	drogowych traffic
	w % in %			
WOJEWÓDZTWO ..... VOIVODSHIP	**76,7**	**68,8**	**82,6**	**98,6**
Podregion krośnieński ... Krośnieński subregion	**80,3**	**70,6**	**88,5**	**99,6**
Powiaty: Powiats:				
bieszczadzki	86,1	83,9	81,5	100,0
brzozowski	82,6	77,4	80,0	100,0
jasielski	78,3	61,2	91,6	100,0
krośnieński	82,2	73,4	89,3	99,3
leski	92,8	85,4	96,9	100,0
sanocki	78,1	71,6	85,5	100,0
Miasto na prawach powiatu City with powiat status				
Krosno	71,6	58,9	81,6	97,3
Podregion przemyski ..... Przemyski subregion	**82,2**	**79,1**	**78,3**	**99,2**
Powiaty: Powiats:				
jarosławski	88,0	85,9	86,5	98,4
lubaczowski	83,9	82,0	66,1	99,1
przemyski	78,0	75,6	58,1	99,2
przeworski	91,3	85,5	95,2	100,0
Miasto na prawach powiatu City with powiat status				
Przemyśl	68,7	66,6	62,7	100,0
Podregion rzeszowski .... Rzeszowski subregion	**70,4**	**57,8**	**81,4**	**98,2**
Powiaty: Powiats:				
kolbuszowski	77,5	69,8	79,1	98,8
łańcucki	80,5	75,8	76,7	99,2
ropczycko-sędziszowski	77,4	69,8	75,7	99,1
rzeszowski.....	71,1	59,0	76,9	100,0
strzyżowski	86,6	68,4	94,8	97,8
Miasto na prawach powiatu City with powiat status				
Rzeszów	62,1	48,4	79,3	95,8
Podregion tarnobrzeski .. Tarnobrzeski subregion	**76,3**	**70,5**	**78,0**	**97,7**
Powiaty: Powiats:				
dębicki	75,9	71,1	74,9	98,9
leżajski	81,6	78,8	79,5	97,7
mielecki	68,4	59,2	76,0	97,4
niżański	80,8	73,8	85,2	97,4
stalowowolski	75,9	69,8	85,5	95,8
tarnobrzeski	82,7	78,4	64,6	99,1
Miasto na prawach powiatu City with powiat status				
Tarnobrzeg	78,0	73,2	75,2	98,1

Ź r ó d ł o: dane Komendy Głównej Policji.
S o u r c e: data of the National Police Headquarters.

DZIAŁ IV.
POWIERZCHNIA I LUDNOŚĆ

Uwagi ogólne

1. Dane opracowano na podstawie:

1) bilansów stanu i struktury **ludności faktycznie zamieszkałej** na terenie gminy. Bilanse ludności sporządzane są dla okresów międzyspisowych w oparciu o wyniki ostatniego spisu powszechnego, przy uwzględnieniu:
   a) zmian w danym okresie spowodowanych ruchem naturalnym (urodzenia, zgony) i migracjami ludności (zameldowania i wymeldowania na pobyt stały z innych gmin i z zagranicy), a także przesunięciami adresowymi ludności z tytułu zmian administracyjnych,
   b) różnicy między liczbą osób zameldowanych na pobyt czasowy ponad 3 miesiące na terenie gminy (do 2005 r. – ponad 2 miesiące) a liczbą osób czasowo nieobecnych (zameldowania i wymeldowania na pobyt czasowy z/do innych gmin);
2) rejestrów Ministerstwa Cyfryzacji – o migracjach wewnętrznych i zagranicznych na pobyt stały (od 2006 r. źródłem tych danych jest rejestr PESEL – Powszechny Elektroniczny System Ewidencji Ludności);
3) sprawozdawczości urzędów stanu cywilnego – o zarejestrowanych małżeństwach, urodzeniach i zgonach;
4) sprawozdawczości sądów okręgowych – o prawomocnie orzeczonych rozwodach.

U w a g a. Dane o ludności, a także współczynniki demograficzne oraz przeliczenia na 1 mieszkańca (1000 ludności itp.) opracowano przy przyjęciu liczby ludności zbilansowanej:
- dla lat 2000-2009 - w oparciu o wyniki Narodowego Spisu Powszechnego Ludności i Mieszkań 2002;
- od 2010 r. - w oparciu o wyniki Narodowego Spisu Powszechnego Ludności i Mieszkań 2011.

2. Przez **ludność w wieku produkcyjnym** rozumie się ludność w wieku zdolności do pracy. Dla mężczyzn przyjęto wiek 18-64 lata, dla kobiet – 18-59 lat. Wśród ludności w wieku produkcyjnym wyróżnia się ludność w wieku **mobilnym**, tj. w wieku 18-44 lata i **niemobilnym**, tj. mężczyźni – 45-64 lata, kobiety – 45-59 lat. Przez ludność **w wieku nieprodukcyjnym** rozumie się ludność **w wieku przedprodukcyjnym**, tj. do 17 lat oraz **w wieku poprodukcyjnym**, tj. mężczyźni – 65 lat i więcej, kobiety – 60 lat i więcej.

CHAPTER IV.
AREA AND POPULATION

General notes

1. Data were compiled on the basis of:

1) the balances of the size and structure of the **population actually living** in a gmina. Population balances are compiled for periods between censuses on the basis of the last census, taking into account:
   a) changes in a given period connected with vital statistics (births, deaths) and migration of the population (registering and cancelling registration for permanent residence from other gminas and from abroad) as well as address changes of the population due to changes in the administrative division,
   b) difference between the number of people registered for temporary stay for a period of more than 3 months in a gmina (until 2005 over 2 months) and the number of people temporarily absent (registering and cancelling registration for temporary stay from/to other gminas);
2) the registers of the Ministry Digital Affaris – on internal and international migration of population for permanent residence (since 2006 the source of this data is PESEL register – Common Electronic System of Population Register);
3) documentation of Civil Status Offices regarding registered marriages, births and deaths;
4) documentation of regional courts – regarding legally valid decisions in actions for divorce.

N o t e. Data about population as well as demographic rates and indicators per capita (per 1000 of population etc.) was prepared assuming the number of population balanced on:
- for 2000-2009 - the basis of results of the Population and Housing Census 2002;
- since 2010 - the basis of results of the Population and Housing Census 2011.

2. The **working age population** refers to males aged 18-64, and females aged 18-59. In this category the age groups of **mobility** (i.e. 18-44) and **non-mobility** (i.e. 45-64 for males and 45-59 for females) are distinguished. The **non-working age** population is defined as the **pre-working age** population, i.e., up to the age of 17 and the **post-working age** population, i.e., 65 and more for males and 60 and more for females.

3. Dane o **ruchu naturalnym ludności** w podziale terytorialnym opracowano: małżeństwa – według miejsca zameldowania męża przed ślubem, a jeśli mąż mieszkał na stałe za granicą – według miejsca zameldowania żony w Polsce przed zawarciem związku małżeńskiego; rozwody – według miejsca zamieszkania osoby wnoszącej powództwo; urodzenia – według miejsca zameldowania matki noworodka; zgony – według miejsca zameldowania osoby zmarłej.

Przyrost naturalny ludności stanowi różnicę między liczbą urodzeń żywych i zgonów w danym okresie.

4. Przez **niemowlęta** rozumie się dzieci w wieku poniżej 1 roku.

Dane o urodzeniach i zgonach (w tym zgonach niemowląt) prezentowane są zgodnie z kryteriami definicji urodzenia i zgonu noworodka rekomendowanej przez Światową Organizację Zdrowia.

5. Przeciętne dalsze trwanie życia wyraża średnią liczbę lat, jaką ma jeszcze do przeżycia osoba w wieku x lat, przy założeniu stałego poziomu umieralności z okresu, dla którego opracowano tablice trwania życia.

6. Migracje wewnętrzne ludności są to zmiany miejsca zamieszkania w kraju; **migracje zagraniczne** są to wyjazdy poza granicę kraju zamieszkania, a tym samym przyjazdy do danego kraju. Dane o migracjach ludności opracowano na podstawie informacji o zameldowaniach na pobyt stały. Informacje te nie uwzględniają zmian adresu w obrębie tej samej gminy (miasta), z wyjątkiem gmin miejsko-wiejskich, dla których został zachowany podział na tereny miejskie i wiejskie.

Napływ ludności obejmuje zameldowania na pobyt stały, **odpływ** – wymeldowania ze stałego miejsca zamieszkania.

7. Współczynniki dotyczące ruchu naturalnego i migracji ludności w podziale terytorialnym obliczono jako iloraz liczby faktów określonego rodzaju i liczby ludności według stanu w dniu 30 VI:
- do 2009 r. - zameldowanej na pobyt stały,
- od 2010 r. - faktycznie zamieszkałej.

3. Data regarding the **vital statistics** according to territorial division were compiled as follows: marriages – by the husband's place of permanent residence before contracting of a marriage or by the wife's place of residence in Poland if her husband stayed permanently abroad before contracting of a marriage; divorces – according to the plaintiff's place of residence; births – according to the mother's place of residence; deaths – according to the place of residence of the deceased.

Natural increase of the population accounts for the difference between the number of live births and deaths in a given period.

4. Infant is a child under the age of 1.

Data on births and deaths (including infant deaths) are presented according to criteria of the definition of infant births and deaths recommended by the World Health Organization (WHO).

5. Life expectancy is expressed by the average number of years that a person at the exact age x still has to live on, assuming a fixed mortality level from the period for which life expectancy tables were compiled.

6. Internal **migration** of the population is understood as changes in the place of residence within the country; **international migration** is understood as changes of the country of usual residence of person, thus as arrivals to a given country. Data regarding migration of the population were compiled on the basis of information regarding the registration for permanent residence. This information does not include changes of address within the same gmina (town), with the exception of urban-rural gminas for which the division into urban and rural areas has been kept.

The **inflow** of the population includes registration of arrival for permanent residence, **outflow** – registration of departure from permanent residence.

7. Rates concerning vital statistics and migration of the population according to territorial division were calculated as the ratio of the number of defined events to the number of population as of 30 VI:
- to 2009 - registered for permanent residence,
- since 2010 - de facto population (actually residing).

TABL. 1 (17). **POWIERZCHNIA I LUDNOŚĆ W 2018 R.**
Stan w dniu 31 XII
AREA AND POPULATION IN 2018
As of 31 XII

WYSZCZEGÓLNIENIE SPECIFICATION	Powierzchnia w km² Area in km²	Ludność Population				Kobiety na 100 mężczyzn Females per 100 males
		ogółem total	mężczyźni males	kobiety females	na 1 km² per 1 km²	
WOJEWÓDZTWO ... VOIVODSHIP	**17846**	**2129015**	**1042643**	**1086372**	**119**	**104,2**
miasta urban areas .	1200	874832	418518	456314	728	109,0
wieś rural areas	16646	1254183	624125	630058	75	101,0
PODREGION KROŚNIEŃSKI ..... KROŚNIEŃSKI SUB-REGION	**5539**	**481799**	**236145**	**245654**	**87**	**104,0**
POWIAT BIESZCZADZKI	1139	21879	10765	11114	19	103,2
Gmina miejsko-wiejska Urban-rural gmina						
Ustrzyki Dolne	479	17368	8523	8845	36	103,8
miasto urban area ...	17	9132	4369	4763	544	109,0
wieś rural area	462	8236	4154	4082	18	98,3
Gminy wiejskie Rural gminas						
Czarna	185	2410	1186	1224	13	103,2
Lutowiska	476	2101	1056	1045	4	99,0
POWIAT BRZOZOWSKI	539	65713	32512	33201	122	102,1
Gmina miejsko-wiejska Urban-rural gmina						
Brzozów	103	26629	13079	13550	258	103,6
miasto urban area ...	11	7455	3579	3876	651	108,3
wieś rural area	92	19174	9500	9674	209	101,8
Gminy wiejskie Rural gminas						
Domaradz	57	6094	3053	3041	108	99,6
Dydnia	130	7937	4003	3934	61	98,3
Haczów	72	9128	4550	4578	127	100,6
Jasienica Rosielna	57	7829	3848	3981	137	103,5
Nozdrzec	121	8096	3979	4117	67	103,5
POWIAT JASIELSKI	831	113962	56039	57923	137	103,4
Gmina miejska Urban gmina						
Jasło	37	35192	16857	18335	964	108,8
Gmina miejsko-wiejska Urban-rural gmina						
Kołaczyce	61	8947	4509	4438	146	98,4
miasto urban area ...	7	1403	691	712	196	103,0
wieś rural area	54	7544	3818	3726	140	97,6
Gminy wiejskie Rural gminas						
Brzyska	45	6549	3244	3305	146	101,9
Dębowiec	86	8862	4375	4487	102	102,6
Jasło	93	16357	8062	8295	176	102,9
Krempna	205	1886	990	896	9	90,5
Nowy Żmigród	104	9101	4554	4547	88	99,8
Osiek Jasielski	60	5382	2674	2708	89	101,3
Skołyszyn	78	12521	6256	6265	160	100,1
Tarnowiec	62	9165	4518	4647	147	102,9

TABL. 1 (17). **POWIERZCHNIA I LUDNOŚĆ W 2018 R. (cd.)**
Stan w dniu 31 XII
AREA AND POPULATION IN 2018 (cont.)
As of 31 XII

WYSZCZEGÓLNIENIE SPECIFICATION	Powierzchnia w km² Area in km²	Ludność Population				Kobiety na 100 mężczyzn Females per 100 males
		ogółem total	mężczyźni males	kobiety females	na 1 km² per 1 km²	
POWIAT KROŚNIEŃSKI	993	112414	55303	57111	113	103,3
Gminy miejsko-wiejskie Urban-rural gminas						
Dukla	235	14631	7211	7420	62	102,9
miasto urban area	5	2083	998	1085	380	108,7
wieś rural area	230	12548	6213	6335	55	102,0
Iwonicz-Zdrój	46	10885	5445	5440	239	99,9
miasto urban area	6	1793	853	940	304	110,2
wieś rural area	40	9092	4592	4500	230	98,0
Jedlicze	59	15449	7586	7863	264	103,7
miasto urban area	11	5759	2818	2941	543	104,4
wieś rural area	48	9690	4768	4922	202	103,2
Rymanów	167	15905	7773	8132	95	104,6
miasto urban area	12	3819	1832	1987	308	108,5
wieś rural area	155	12086	5941	6145	78	103,4
Gminy wiejskie Rural gminas						
Chorkówka	77	13463	6640	6823	174	102,8
Jaśliska	166	2217	1088	1129	13	103,8
Korczyna	93	11212	5501	5711	120	103,8
Krościenko Wyżne	16	5645	2837	2808	346	99,0
Miejsce Piastowe	51	13684	6643	7041	267	106,0
Wojaszówka	83	9323	4579	4744	112	103,6
POWIAT LESKI	835	26562	13119	13443	32	102,5
Gmina miejsko-wiejska Urban-rural gmina						
Lesko	111	11341	5527	5814	102	105,2
miasto urban area	15	5431	2567	2864	354	111,6
wieś rural area	96	5910	2960	2950	62	99,7
Gminy wiejskie Rural gminas						
Baligród	158	3175	1588	1587	20	99,9
Cisna	287	1781	879	902	6	102,6
Olszanica	94	4907	2450	2457	52	100,3
Solina	185	5358	2675	2683	29	100,3
POWIAT SANOCKI	1156	94758	46422	48336	82	104,1
Gmina miejska Urban gmina						
Sanok	38	37577	17935	19642	987	109,5
Gmina miejsko-wiejska Urban-rural gmina						
Zagórz	160	13149	6579	6570	82	99,9
miasto urban area	22	5120	2550	2570	230	100,8
wieś rural area	138	8029	4029	4000	58	99,3

TABL. 1 (17). **POWIERZCHNIA I LUDNOŚĆ W 2018 R. (cd.)**
Stan w dniu 31 XII
AREA AND POPULATION IN 2018 (cont.)
As of 31 XII

WYSZCZEGÓLNIENIE SPECIFICATION	Powierzchnia w km² Area in km²	Ludność Population				Kobiety na 100 mężczyzn Females per 100 males
		ogółem total	mężczyźni males	kobiety females	na 1 km² per 1 km²	
POWIAT SANOCKI (dok.) (cont.)						
Gminy wiejskie Rural gminas						
Besko	27	4506	2220	2286	164	103,0
Bukowsko	137	5550	2786	2764	41	99,2
Komańcza	388	4631	2323	2308	12	99,4
Sanok	232	18020	9039	8981	78	99,4
Tyrawa Wołoska	69	1996	1003	993	29	99,0
Zarszyn	105	9329	4537	4792	89	105,6
Miasto na prawach powiatu City with powiat status						
Krosno	44	46511	21985	24526	1069	111,6
PODREGION PRZEMYSKI PRZEMYSKI SUBREGION	**4292**	**390473**	**191279**	**199194**	**91**	**104,1**
POWIAT JAROSŁAWSKI	1029	120714	58945	61769	117	104,8
Gminy miejskie Urban gminas						
Jarosław	35	37690	17699	19991	1089	112,9
Radymno	14	5314	2631	2683	390	102,0
Gmina miejsko-wiejska Urban-rural gmina						
Pruchnik	80	9793	4845	4948	122	102,1
miasto urban area	20	3774	1858	1916	190	103,1
wieś rural area	60	6019	2987	3032	100	101,5
Gminy wiejskie Rural gminas						
Chłopice	49	5539	2783	2756	113	99,0
Jarosław	113	13202	6467	6735	116	104,1
Laszki	138	6967	3518	3449	50	98,0
Pawłosiów	47	8448	4159	4289	178	103,1
Radymno	182	11478	5748	5730	63	99,7
Rokietnica	57	4363	2157	2206	76	102,3
Roźwienica	69	6228	3112	3116	91	100,1
Wiązownica	245	11692	5826	5866	48	100,7
POWIAT LUBACZOWSKI	1308	55652	27629	28023	43	101,4
Gmina miejska Urban gmina						
Lubaczów	26	12078	5769	6309	469	109,4
Gminy miejsko-wiejskie Urban-rural gminas						
Cieszanów	219	7220	3573	3647	33	102,1
miasto urban area	15	1930	968	962	128	99,4
wieś rural area	204	5290	2605	2685	26	103,1
Narol	203	8045	4152	3893	40	93,8
miasto urban area	12	2076	1049	1027	167	97,9
wieś rural area	191	5969	3103	2866	31	92,4
Oleszyce	152	6345	3170	3175	42	100,2
miasto urban area	5	2993	1513	1480	589	97,8
wieś rural area	147	3352	1657	1695	23	102,3
Gminy wiejskie Rural gminas						
Horyniec-Zdrój	203	4727	2334	2393	23	102,5
Lubaczów	203	9183	4634	4549	45	98,2
Stary Dzików	156	4230	2109	2121	27	100,6
Wielkie Oczy	146	3824	1888	1936	26	102,5

TABL. 1 (17). **POWIERZCHNIA I LUDNOŚĆ W 2018 R. (cd.)**
Stan w dniu 31 XII
AREA AND POPULATION IN 2018 (cont.)
As of 31 XII

WYSZCZEGÓLNIENIE SPECIFICATION	Powierzchnia w km² Area in km²	Ludność Population				Kobiety na 100 mężczyzn Females per 100 males
		ogółem total	mężczyźni males	kobiety females	na 1 km² per 1 km²	
POWIAT PRZEMYSKI ...	1211	74398	37311	37087	61	99,4
Gminy wiejskie Rural gminas						
Bircza	254	6605	3373	3232	26	95,8
Dubiecko	154	9241	4582	4659	60	101,7
Fredropol	160	5549	2792	2757	35	98,7
Krasiczyn	124	5193	2584	2609	42	101,0
Krzywcza	95	4857	2520	2337	51	92,7
Medyka	61	6535	3291	3244	108	98,6
Orły	70	8872	4444	4428	126	99,6
Przemyśl	108	10640	5318	5322	98	100,1
Stubno	89	3903	1932	1971	44	102,0
Żurawica	96	13003	6475	6528	136	100,8
POWIAT PRZEWORSKI	698	78458	38654	39804	112	103,0
Gmina miejska Urban gmina						
Przeworsk	22	15376	7355	8021	695	109,1
Gminy miejsko-wiejskie Urban-rural gminas						
Kańczuga	105	12347	6127	6220	118	101,5
miasto urban area ...	7	3171	1560	1611	417	103,3
wieś rural area	98	9176	4567	4609	94	100,9
Sieniawa	128	7008	3529	3479	55	98,6
miasto urban area ...	7	2140	1075	1065	318	99,1
wieś rural area	121	4868	2454	2414	40	98,4
Gminy wiejskie Rural gminas						
Adamówka	134	4074	2025	2049	30	101,2
Gać	36	4591	2238	2353	128	105,1
Jawornik Polski	63	4465	2193	2272	71	103,6
Przeworsk	91	14900	7351	7549	164	102,7
Tryńcza	70	8461	4236	4225	121	99,7
Zarzecze	49	7236	3600	3636	147	101,0
Miasto na prawach powiatu City with powiat status						
Przemyśl	46	61251	28740	32511	1327	113,1
PODREGION RZESZOWSKI ..... RZESZOWSKI SUB-REGION	**3550**	**641292**	**313082**	**328210**	**181**	**104,8**
POWIAT KOLBUSZOWSKI	774	62476	31159	31317	81	100,5
Gmina miejsko-wiejska Urban-rural gmina						
Kolbuszowa	171	24859	12159	12700	146	104,4
miasto urban area ...	8	9133	4418	4715	1150	106,7
wieś rural area	163	15726	7741	7985	97	103,2

TABL. 1 (17). **POWIERZCHNIA I LUDNOŚĆ W 2018 R. (cd.)**
Stan w dniu 31 XII
AREA AND POPULATION IN 2018 (cont.)
As of 31 XII

WYSZCZEGÓLNIENIE SPECIFICATION	Powierzchnia w km² Area in km²	Ludność Population				Kobiety na 100 mężczyzn Females per 100 males
		ogółem total	mężczyźni males	kobiety females	na 1 km² per 1 km²	
POWIAT KOLBUSZO--WSKI (dok.) (cont.)						
Gminy wiejskie Rural gminas						
Cmolas	134	8104	4111	3993	60	97,1
Dzikowiec	122	6495	3259	3236	53	99,3
Majdan Królewski	155	9887	4963	4924	64	99,2
Niwiska	95	6053	3018	3035	64	100,6
Raniżów	97	7078	3649	3429	73	94,0
POWIAT ŁAŃCUCKI	452	80834	39671	41163	179	103,8
Gmina miejska Urban gmina						
Łańcut	19	17738	8467	9271	913	109,5
Gminy wiejskie Rural gminas						
Białobrzegi	56	8703	4296	4407	155	102,6
Czarna	78	11752	5738	6014	151	104,8
Łańcut	107	21817	10835	10982	205	101,4
Markowa	69	6504	3199	3305	95	103,3
Rakszawa	66	7323	3643	3680	110	101,0
Żołynia	57	6997	3493	3504	123	100,3
POWIAT ROPCZYCKO--SĘDZISZOWSKI	548	74374	36734	37640	136	102,5
Gminy miejsko-wiejskie Urban-rural gminas						
Ropczyce	139	27440	13505	13935	197	103,2
miasto urban area	47	15856	7749	8107	337	104,6
wieś rural area	92	11584	5756	5828	126	101,3
Sędziszów Małopolski	154	23640	11585	12055	153	104,1
miasto urban area	10	7546	3643	3903	758	107,1
wieś rural area	144	16094	7942	8152	112	102,6
Gminy wiejskie Rural gminas						
Iwierzyce	66	7727	3865	3862	118	99,9
Ostrów	96	7344	3666	3678	76	100,3
Wielopole Skrzyńskie	93	8223	4113	4110	88	99,9
POWIAT RZESZOWSKI	1153	170486	84156	86330	148	102,6
Gmina miejska Urban gmina						
Dynów	25	6138	3033	3105	250	102,4
Gminy miejsko-wiejskie Urban-rural gminas						
Błażowa	113	10826	5361	5465	96	101,9
miasto urban area	4	2151	1028	1123	509	109,2
wieś rural area	109	8675	4333	4342	80	100,2
Boguchwała	89	20608	10028	10580	232	105,5
miasto urban area	8	6117	2910	3207	671	110,2
wieś rural area	81	14491	7118	7373	181	103,6

TABL. 1 (17). **POWIERZCHNIA I LUDNOŚĆ W 2018 R. (cd.)**
Stan w dniu 31 XII
AREA AND POPULATION IN 2018 (cont.)
As of 31 XII

WYSZCZEGÓLNIENIE SPECIFICATION	Powierzchnia w km² Area in km²	Ludność Population				Kobiety na 100 mężczyzn Females per 100 males
		ogółem total	mężczyźni males	kobiety females	na 1 km² per 1 km²	
POWIAT RZESZOWSKI (dok.) (cont.)						
Gminy miejsko-wiejskie (dok.) Urban-rural gminas (cont.)						
Głogów Małopolski	145	20159	10002	10157	139	101,5
miasto urban area	14	6568	3251	3317	479	102,0
wieś rural area	131	13591	6751	6840	104	101,3
Sokołów Małopolski	134	17242	8496	8746	128	102,9
miasto urban area	16	4165	2015	2150	268	106,7
wieś rural area	118	13077	6481	6596	110	101,8
Tyczyn	59	12003	5919	6084	203	102,8
miasto urban area	9	3816	1871	1945	395	104,0
wieś rural area	50	8187	4048	4139	166	102,2
Gminy wiejskie Rural gminas						
Chmielnik	53	6921	3446	3475	131	100,8
Dynów	118	6941	3527	3414	58	96,8
Hyżne	51	7044	3505	3539	137	101,0
Kamień	74	6866	3455	3411	93	98,7
Krasne	39	11332	5540	5792	290	104,5
Lubenia	55	6428	3184	3244	117	101,9
Świlcza	108	16071	7877	8194	149	104,0
Trzebownisko	90	21907	10783	11124	243	103,2
POWIAT STRZYŻOWSKI	504	61558	30517	31041	122	101,7
Gmina miejsko-wiejska Urban-rural gmina						
Strzyżów	140	20739	10242	10497	148	102,5
miasto urban area	14	8902	4289	4613	641	107,6
wieś rural area	126	11837	5953	5884	94	98,8
Gminy wiejskie Rural gminas						
Czudec	85	11830	5905	5925	140	100,3
Frysztak	91	10409	5200	5209	115	100,2
Niebylec	104	10532	5152	5380	101	104,4
Wiśniowa	83	8048	4018	4030	97	100,3
Miasto na prawach powiatu City with powiat status						
Rzeszów	120	191564	90845	100719	1 591	110,9
PODREGION TARNOBRZESKI TARNOBRZESKI SUB-REGION	**4465**	**615451**	**302137**	**313314**	**138**	**103,7**
POWIAT DĘBICKI	777	135471	66920	68551	174	102,4
Gmina miejska Urban gmina						
Dębica	34	45817	22182	23635	1354	106,6

TABL. 1 (17). **POWIERZCHNIA I LUDNOŚĆ W 2018 R. (cd.)**
Stan w dniu 31 XII
AREA AND POPULATION IN 2018 (cont.)
As of 31 XII

WYSZCZEGÓLNIENIE SPECIFICATION	Powierzchnia w km² Area in km²	Ludność Population				Kobiety na 100 mężczyzn Females per 100 males
		ogółem total	mężczyźni males	kobiety females	na 1 km² per 1 km²	
POWIAT DĘBICKI (dok.) (cont.)						
Gminy miejsko-wiejskie Urban-rural gminas						
Brzostek	122	13090	6535	6555	107	100,3
miasto urban area	9	2742	1339	1403	313	104,8
wieś rural area	113	10348	5196	5152	91	99,2
Pilzno	165	18217	9077	9140	110	100,7
miasto urban area	16	4903	2423	2480	306	102,4
wieś rural area	149	13314	6654	6660	89	100,1
Gminy wiejskie Rural gminas						
Czarna	148	13095	6505	6590	88	101,3
Dębica	138	25777	12844	12933	187	100,7
Jodłowa	60	5397	2729	2668	90	97,8
Żyraków	110	14078	7048	7030	128	99,7
POWIAT LEŻAJSKI	584	69562	34370	35192	119	102,4
Gmina miejska Urban gmina						
Leżajsk	21	13891	6656	7235	675	108,7
Gmina miejsko-wiejska Urban-rural gmina						
Nowa Sarzyna	144	21613	10768	10845	150	100,7
miasto urban area	9	5880	2851	3029	643	106,2
wieś rural area	135	15733	7917	7816	117	98,7
Gminy wiejskie Rural gminas						
Grodzisko Dolne	79	8028	3966	4062	102	102,4
Kuryłówka	142	5734	2875	2859	40	99,4
Leżajsk	199	20296	10105	10191	102	100,9
POWIAT MIELECKI	881	136673	67357	69316	155	102,9
Gmina miejska Urban gmina						
Mielec	47	60478	29159	31319	1290	107,4
Gminy miejsko-wiejskie Urban-rural gminas						
Przecław	134	11984	5945	6039	89	101,6
miasto urban area	16	1768	858	910	110	106,1
wieś rural area	118	10216	5087	5129	86	100,8
Radomyśl Wielki	160	14220	7172	7048	89	98,3
miasto urban area	9	3196	1568	1628	364	103,8
wieś rural area	151	11024	5604	5420	73	96,7
Gminy wiejskie Rural gminas						
Borowa	55	5576	2789	2787	101	99,9
Czermin	80	7066	3546	3520	88	99,3
Gawłuszowice	34	2749	1361	1388	81	102,0
Mielec	123	13341	6681	6660	109	99,7
Padew Narodowa	71	5370	2705	2665	75	98,5
Tuszów Narodowy	89	8187	4110	4077	92	99,2
Wadowice Górne	87	7702	3889	3813	89	98,0

TABL. 1 (17). **POWIERZCHNIA I LUDNOŚĆ W 2018 R. (dok.)**
Stan w dniu 31 XII
AREA AND POPULATION IN 2018 (cont.)
As of 31 XII

WYSZCZEGÓLNIENIE SPECIFICATION	Powierzchnia w km² Area in km²	Ludność Population				Kobiety na 100 mężczyzn Females per 100 males
		ogółem total	mężczyźni males	kobiety females	na 1 km² per 1 km²	
POWIAT NIŻAŃSKI	786	66843	33059	33784	85	102,2
Gminy miejsko-wiejskie Urban-rural gminas						
Nisko	142	22413	10933	11480	157	105,0
miasto urban area	61	15359	7480	7879	252	105,3
wieś rural area	81	7054	3453	3601	87	104,3
Rudnik nad Sanem	79	10140	5026	5114	129	101,8
miasto urban area	37	6726	3296	3430	184	104,1
wieś rural area	42	3414	1730	1684	81	97,3
Ulanów	119	8306	4128	4178	70	101,2
miasto urban area	8	1424	698	726	174	104,0
wieś rural area	111	6882	3430	3452	62	100,6
Gminy wiejskie Rural gminas						
Harasiuki	168	6140	3076	3064	37	99,6
Jarocin	91	5402	2676	2726	59	101,9
Jeżowe	124	10156	5101	5055	82	99,1
Krzeszów	62	4286	2119	2167	69	102,3
POWIAT STALOWO-WOLSKI	832	106619	51744	54875	128	106,1
Gmina miejska Urban gmina						
Stalowa Wola	83	61182	29224	31958	741	109,4
Gmina miejsko-wiejska Urban-rural gmina						
Zaklików	202	8580	4200	4380	42	104,3
miasto urban area	11	3013	1445	1568	264	108,5
wieś rural area	191	5567	2755	2812	29	102,1
Gminy wiejskie Rural gminas						
Bojanów	179	7528	3839	3689	42	96,1
Pysznica	147	11090	5451	5639	76	103,4
Radomyśl nad Sanem	134	7327	3656	3671	55	100,4
Zaleszany	87	10912	5374	5538	125	103,1
POWIAT TARNOBRZESKI	521	53236	26175	27061	102	103,4
Gminy miejsko-wiejskie Urban-rural gminas						
Baranów Sandomierski	122	11909	5887	6022	98	102,3
miasto urban area	9	1463	721	742	160	102,9
wieś rural area	113	10446	5166	5280	93	102,2
Nowa Dęba	143	18139	8746	9393	126	107,4
miasto urban area	17	11181	5336	5845	670	109,5
wieś rural area	126	6958	3410	3548	55	104,0
Gminy wiejskie Rural gminas						
Gorzyce	69	13229	6587	6642	192	100,8
Grębów	187	9959	4955	5004	53	101,0
Miasto na prawach powiatu City with powiat status						
Tarnobrzeg	85	47047	22512	24535	551	109,0

TABL. 2 (18). **LUDNOŚĆ WEDŁUG PŁCI ORAZ BIOLOGICZNYCH I EDUKACYJNYCH GRUP WIEKU W 2018 R.**
Stan w dniu 31 XII
POPULATION BY SEX AND BIOLOGICAL AND EDUCATIONAL AGE GROUPS IN 2018
As of 31 XII

WYSZCZEGÓLNIENIE SPECIFICATION	Biologiczne grupy wieku Biological age groups			Edukacyjne grupy wieku Educational age groups				
	0-14 lat	15-64	65 lat i więcej and more	3-6 lat	7-12	13-15	16-18	19-24 lata
	OGÓŁEM TOTAL							
WOJEWÓDZTWO ..... VOIVODSHIP	**322758**	**1457115**	**349142**	**81633**	**135048**	**63298**	**67291**	**154761**
miasta urban areas	124503	592662	157667	32366	51458	23203	25466	54306
wieś rural areas	198255	864453	191475	49267	83590	40095	41825	100455
Podregion krośnieński ... Krośnieński subregion	**71541**	**329210**	**81048**	**17934**	**30463**	**14309**	**15388**	**34635**
Powiaty: Powiats:								
bieszczadzki	3162	15318	3399	784	1343	679	556	1618
brzozowski	10519	44791	10403	2669	4390	2130	2217	5071
jasielski	16258	78791	18913	4017	6948	3387	3522	8352
krośnieński	17649	76402	18363	4466	7511	3369	3981	8431
leski	3717	18265	4580	921	1606	723	771	1933
sanocki	13891	64859	16008	3414	5962	2824	2959	6529
Miasto na prawach powiatu City with powiat status								
Krosno	6345	30784	9382	1663	2703	1197	1382	2701
Podregion przemyski ..... Przemyski subregion	**57632**	**268308**	**64533**	**14425**	**24552**	**11678**	**11904**	**29515**
Powiaty: Powiats:								
jarosławski	17963	83188	19563	4626	7597	3551	3956	9179
lubaczowski	7936	38492	9224	1928	3427	1748	1510	4298
przemyski	11269	52114	11015	2805	4836	2316	2423	6304
przeworski	12204	53587	12667	3023	5179	2438	2393	5986
Miasto na prawach powiatu City with powiat status								
Przemyśl	8260	40927	12064	2043	3513	1625	1622	3748
Podregion rzeszowski .... Rzeszowski subregion	**103282**	**436466**	**101544**	**27008**	**41796**	**19043**	**20711**	**46168**
Powiaty: Powiats:								
kolbuszowski	9298	43738	9440	2267	3967	1936	2090	5025
łańcucki	13402	54182	13250	3459	5528	2481	2555	5934
ropczycko-sędziszowski	12608	50578	11188	3198	5151	2451	2532	5584
rzeszowski	28577	116328	25581	7314	11947	5443	5630	12660
strzyżowski	9297	42363	9898	2345	3793	1979	1863	4716
Miasto na prawach powiatu City with powiat status								
Rzeszów	30100	129277	32187	8425	11410	4753	6041	12249
Podregion tarnobrzeski .. Tarnobrzeski subregion	**90303**	**423131**	**102017**	**22266**	**38237**	**18268**	**19288**	**44443**
Powiaty: Powiats:								
dębicki	21598	93118	20755	5406	9161	4178	4357	9914
leżajski	10386	48053	11123	2572	4403	2136	2378	5330
mielecki	21349	93024	22300	5398	8855	4158	4277	9817
niżański	9271	47250	10322	2192	3963	2008	2056	5268
stalowowolski	14441	72910	19268	3570	6100	2977	3150	7206
tarnobrzeski	7298	37046	8892	1722	3135	1580	1714	3986
Miasto na prawach powiatu City with powiat status								
Tarnobrzeg	5960	31730	9357	1406	2620	1231	1356	2922

TABL. 2 (18). **LUDNOŚĆ WEDŁUG PŁCI ORAZ BIOLOGICZNYCH I EDUKACYJNYCH GRUP WIEKU W 2018 R. (dok.)**
Stan w dniu 31 XII
POPULATION BY SEX AND BIOLOGICAL AND EDUCATIONAL AGE GROUPS IN 2018 (cont.)
As of 31 XII

WYSZCZEGÓLNIENIE SPECIFICATION	Biologiczne grupy wieku Biological age groups			Edukacyjne grupy wieku Educational age groups				
	0-14 lat	15-64	65 lat i więcej and more	3-6 lat	7-12	13-15	16-18	19-24 lata
	W tym KOBIETY Of which FEMALES							
WOJEWÓDZTWO ..... VOIVODSHIP	**157410**	**720547**	**208415**	**39794**	**65909**	**30760**	**32840**	**75634**
miasta urban areas	60673	301296	94345	15728	25141	11305	12604	26647
wieś rural areas	96737	419251	114070	24066	40768	19455	20236	48987
Podregion krośnieński ... Krośnieński subregion	**34823**	**162487**	**48344**	**8746**	**14748**	**7030**	**7522**	**17045**
Powiaty: Powiats:								
bieszczadzki	1590	7575	1949	401	650	336	297	801
brzozowski	5103	21882	6216	1322	2107	1024	1091	2512
jasielski	7834	38661	11428	1911	3337	1689	1746	4084
krośnieński	8634	37418	11059	2150	3690	1656	1888	4157
leski	1826	8981	2636	452	777	361	369	937
sanocki	6749	32202	9385	1675	2895	1354	1449	3230
Miasto na prawach powiatu City with powiat status								
Krosno	3087	15768	5671	835	1292	610	682	1324
Podregion przemyski ..... Przemyski subregion	**28213**	**132011**	**38970**	**7086**	**12021**	**5682**	**5779**	**14395**
Powiaty: Powiats:								
jarosławski	8848	41142	11779	2276	3735	1727	1972	4444
lubaczowski	3900	18584	5539	954	1689	819	698	2158
przemyski	5500	25012	6575	1385	2317	1150	1122	3068
przeworski	5997	26221	7586	1475	2578	1204	1179	2936
Miasto na prawach powiatu City with powiat status								
Przemyśl	3968	21052	7491	996	1702	782	808	1789
Podregion rzeszowski .... Rzeszowski subregion	**50289**	**217314**	**60607**	**13131**	**20434**	**9201**	**10195**	**22618**
Powiaty: Powiats:								
kolbuszowski	4467	21277	5573	1143	1885	933	1001	2433
łańcucki	6471	26747	7945	1704	2682	1148	1200	2894
ropczycko-sędziszowski	6170	24826	6644	1551	2556	1190	1235	2773
rzeszowski	13895	57226	15209	3520	5831	2644	2756	6209
strzyżowski	4548	20580	5913	1148	1861	919	879	2254
Miasto na prawach powiatu City with powiat status								
Rzeszów	14738	66658	19323	4065	5619	2367	3124	6055
Podregion tarnobrzeski .. Tarnobrzeski subregion	**44085**	**208735**	**60494**	**10831**	**18706**	**8847**	**9344**	**21576**
Powiaty: Powiats:								
dębicki	10659	45530	12362	2682	4481	2062	2094	4764
leżajski	5087	23487	6618	1316	2123	1038	1170	2529
mielecki	10334	45883	13099	2534	4363	1982	2077	4827
niżański	4537	23028	6219	1064	1937	971	972	2569
stalowowolski	7048	36571	11256	1726	3005	1454	1528	3525
tarnobrzeski	3532	18226	5303	829	1516	765	829	1911
Miasto na prawach powiatu City with powiat status								
Tarnobrzeg	2888	16010	5637	680	1281	575	674	1451

TABL. 3 (19). **LUDNOŚĆ W WIEKU PRODUKCYJNYM I NIEPRODUKCYJNYM W 2018 R.**
Stan w dniu 31 XII
WORKING AND NON-WORKING AGE POPULATION IN 2018
As of 31 XII

WYSZCZEGÓLNIENIE SPECIFICATION	Ogółem Grand total	W wieku At age: przedprodukcyjnym pre-working		produkcyjnym working		poprodukcyjnym post-working		Ludność w wieku nieprodukcyjnym na 100 osób w wieku produkcyjnym Non-working age population per 100 persons of working age
		razem total	w tym kobiety of which females	razem total	w tym kobiety of which females	razem total	w tym kobiety of which females	
WOJEWÓDZTWO .... VOIVODSHIP	**2129015**	**387423**	**188900**	**1319331**	**615938**	**422261**	**281534**	**61,4**
miasta urban areas ...	874832	148815	72679	531643	252583	194374	131052	64,6
wieś rural areas	1254183	238608	116221	787688	363355	227887	150482	59,2
PODREGION KROŚNIEŃSKI ..... KROŚNIEŃSKI SUBREGION	**481799**	**86104**	**41978**	**297575**	**138260**	**98120**	**65416**	**61,9**
POWIAT BIESZCZADZKI	21879	3728	1889	13917	6441	4234	2784	57,2
Gmina miejsko-wiejska Urban-rural gmina								
Ustrzyki Dolne	17368	2983	1506	10937	5055	3448	2284	58,8
miasto urban area	9132	1529	789	5642	2665	1961	1309	61,9
wieś rural area	8236	1454	717	5295	2390	1487	975	55,5
Gminy wiejskie Rural gminas								
Czarna	2410	427	217	1586	759	397	248	52,0
Lutowiska	2101	318	166	1394	627	389	252	50,7
POWIAT BRZOZOWSKI	65713	12674	6123	40573	18799	12466	8279	62,0
Gmina miejsko-wiejska Urban-rural gmina								
Brzozów	26629	5131	2500	16412	7637	5086	3413	62,3
miasto urban area	7455	1266	620	4403	2056	1786	1200	69,3
wieś rural area	19174	3865	1880	12009	5581	3300	2213	59,7
Gminy wiejskie Rural gminas								
Domaradz	6094	1160	560	3832	1766	1102	715	59,0
Dydnia	7937	1480	718	4982	2235	1475	981	59,3
Haczów	9128	1782	839	5551	2578	1795	1161	64,4
Jasienica Rosielna	7829	1656	799	4910	2325	1263	857	59,5
Nozdrzec	8096	1465	707	4886	2258	1745	1152	65,7
POWIAT JASIELSKI	113962	19588	9514	71611	33131	22763	15278	59,1
Gmina miejska Urban gmina								
Jasło	35192	5358	2580	21572	10112	8262	5643	63,1
Gmina miejsko-wiejska Urban-rural gmina								
Kołaczyce	8947	1666	771	5747	2651	1534	1016	55,7
miasto urban area	1403	233	118	874	393	296	201	60,5
wieś rural area	7544	1433	653	4873	2258	1238	815	54,8
Gminy wiejskie Rural gminas								
Brzyska	6549	1251	640	4216	1945	1082	720	55,3
Dębowiec	8862	1691	847	5559	2567	1612	1073	59,4
Jasło	16357	2852	1369	10444	4894	3061	2032	56,6
Krempna	1886	297	155	1261	536	328	205	49,6
Nowy Żmigród	9101	1586	774	5772	2592	1743	1181	57,7
Osiek Jasielski	5382	1000	488	3453	1580	929	640	55,9
Skołyszyn	12521	2255	1100	7872	3626	2394	1539	59,1
Tarnowiec	9165	1632	790	5715	2628	1818	1229	60,4

TABL. 3 (19). **LUDNOŚĆ W WIEKU PRODUKCYJNYM I NIEPRODUKCYJNYM W 2018 R. (cd.)**
Stan w dniu 31 XII
WORKING AND NON-WORKING AGE POPULATION IN 2018 (cont.)
As of 31 XII

WYSZCZEGÓLNIENIE SPECIFICATION	Ogółem Grand total	W wieku At age						Ludność w wieku nieprodukcyjnym na 100 osób w wieku produkcyjnym Non-working age population per 100 persons of working age
		przedprodukcyjnym pre-working		produkcyjnym working		poprodukcyjnym post-working		
		razem total	w tym kobiety of which females	razem total	w tym kobiety of which females	razem total	w tym kobiety of which females	
POWIAT KROŚNIEŃSKI	112414	21298	10375	69095	32019	22021	14717	62,7
Gminy miejsko-wiejskie Urban-rural gminas								
Dukla	14631	2704	1300	9043	4165	2884	1955	61,8
miasto urban area	2083	338	156	1286	615	459	314	62,0
wieś rural area	12548	2366	1144	7757	3550	2425	1641	61,8
Iwonicz-Zdrój	10885	2087	1014	6733	3055	2065	1371	61,7
miasto urban area	1793	266	142	1042	480	485	318	72,1
wieś rural area	9092	1821	872	5691	2575	1580	1053	59,8
Jedlicze	15449	2798	1340	9509	4371	3142	2152	62,5
miasto urban area	5759	989	454	3515	1641	1255	846	63,8
wieś rural area	9690	1809	886	5994	2730	1887	1306	61,7
Rymanów	15905	3108	1518	9581	4511	3216	2103	66,0
miasto urban area	3819	740	364	2280	1078	799	545	67,5
wieś rural area	12086	2368	1154	7301	3433	2417	1558	65,5
Gminy wiejskie Rural gminas								
Chorkówka	13463	2626	1286	8294	3818	2543	1719	62,3
Jaśliska	2217	422	203	1357	629	438	297	63,4
Korczyna	11212	2170	1072	6880	3212	2162	1427	63,0
Krościenko Wyżne	5645	1130	535	3506	1614	1009	659	61,0
Miejsce Piastowe	13684	2487	1223	8461	3991	2736	1827	61,7
Wojaszówka	9323	1766	884	5731	2653	1826	1207	62,7
POWIAT LESKI	26562	4440	2174	16599	7690	5523	3579	60,0
Gmina miejsko-wiejska Urban-rural gmina								
Lesko	11341	2022	1000	6830	3189	2489	1625	66,0
miasto urban area	5431	986	489	3121	1495	1324	880	74,0
wieś rural area	5910	1036	511	3709	1694	1165	745	59,3
Gminy wiejskie Rural gminas								
Baligród	3175	524	241	2000	919	651	427	58,8
Cisna	1781	233	126	1214	567	334	209	46,7
Olszanica	4907	795	380	3147	1443	965	634	55,9
Solina	5358	866	427	3408	1572	1084	684	57,2
POWIAT SANOCKI	94758	16731	8155	58369	27146	19658	13035	62,3
Gmina miejska Urban gmina								
Sanok	37577	5844	2907	22704	10656	9029	6079	65,5

TABL. 3 (19). **LUDNOŚĆ W WIEKU PRODUKCYJNYM I NIEPRODUKCYJNYM W 2018 R. (cd.)**
Stan w dniu 31 XII
WORKING AND NON-WORKING AGE POPULATION IN 2018 (cont.)
As of 31 XII

WYSZCZEGÓLNIENIE SPECIFICATION	Ogółem Grand total	W wieku At age						Ludność w wieku nieprodukcyjnym na 100 osób w wieku produkcyjnym Non-working age population per 100 persons of working age
		przedprodukcyjnym pre-working		produkcyjnym working		poprodukcyjnym post-working		
		razem total	w tym kobiety of which females	razem total	w tym kobiety of which females	razem total	w tym kobiety of which females	
POWIAT SANOCKI (dok.) (cont.)								
Gmina miejsko-wiejska Urban-rural gmina								
Zagórz	13149	2434	1150	8170	3768	2545	1652	60,9
miasto urban area	5120	919	426	3166	1464	1035	680	61,7
wieś rural area	8029	1515	724	5004	2304	1510	972	60,5
Gminy wiejskie Rural gminas								
Besko	4506	949	463	2806	1333	751	490	60,6
Bukowsko	5550	1178	554	3411	1583	961	627	62,7
Komańcza	4631	674	330	3000	1344	957	634	54,4
Sanok	18020	3533	1719	11194	5144	3293	2118	61,0
Tyrawa Wołoska	1996	390	194	1287	582	319	217	55,1
Zarszyn	9329	1729	838	5797	2736	1803	1218	60,9
Miasto na prawach powiatu City with powiat status								
Krosno	46511	7645	3748	27411	13034	11455	7744	69,7
PODREGION PRZEMYSKI PRZEMYSKI SUBREGION	**390473**	**69305**	**33849**	**242937**	**112677**	**78231**	**52668**	**60,7**
POWIAT JAROSŁAWSKI	120714	21755	10719	75146	35021	23813	16029	60,6
Gminy miejskie Urban gminas								
Jarosław	37690	6030	2997	22640	10796	9020	6198	66,5
Radymno	5314	810	387	3499	1626	1005	670	51,9
Gmina miejsko-wiejska Urban-rural gmina								
Pruchnik	9793	1966	1013	6124	2805	1703	1130	59,9
miasto urban area	3774	751	380	2384	1108	639	428	58,3
wieś rural area	6019	1215	633	3740	1697	1064	702	60,9
Gminy wiejskie Rural gminas								
Chłopice	5539	953	462	3540	1594	1046	700	56,5
Jarosław	13202	2524	1233	8326	3937	2352	1565	58,6
Laszki	6967	1382	670	4340	1960	1245	819	60,5
Pawłosiów	8448	1513	762	5385	2502	1550	1025	56,9
Radymno	11478	2206	1044	7170	3284	2102	1402	60,1
Rokietnica	4363	832	407	2722	1276	809	523	60,3
Roźwienica	6228	1209	601	3966	1810	1053	705	57,0
Wiązownica	11692	2330	1143	7434	3431	1928	1292	57,3
POWIAT LUBACZOWSKI	55652	9538	4637	35030	15987	11084	7399	58,9
Gmina miejska Urban gmina								
Lubaczów	12078	1953	958	7527	3559	2598	1792	60,5

TABL. 3 (19). **LUDNOŚĆ W WIEKU PRODUKCYJNYM I NIEPRODUKCYJNYM W 2018 R. (cd.)**
Stan w dniu 31 XII
WORKING AND NON-WORKING AGE POPULATION IN 2018 (cont.)
As of 31 XII

WYSZCZEGÓLNIENIE SPECIFICATION	Ogółem Grand total	W wieku At age						Ludność w wieku nieprodukcyjnym na 100 osób w wieku produkcyjnym Non-working age population per 100 persons of working age
		przedprodukcyjnym pre-working		produkcyjnym working		poprodukcyjnym post-working		
		razem total	w tym kobiety of which females	razem total	w tym kobiety of which females	razem total	w tym kobiety of which females	
POWIAT LUBACZOWSKI (dok.) (cont.)								
Gminy miejsko-wiejskie Urban-rural gminas								
Cieszanów	7220	1196	578	4587	2106	1437	963	57,4
miasto urban area	1930	302	148	1231	553	397	261	56,8
wieś rural area	5290	894	430	3356	1553	1040	702	57,6
Narol	8045	1324	632	4962	2137	1759	1124	62,1
miasto urban area	2076	373	173	1317	582	386	272	57,6
wieś rural area	5969	951	459	3645	1555	1373	852	63,8
Oleszyce	6345	1151	560	4029	1837	1165	778	57,5
miasto urban area	2993	505	230	1939	878	549	372	54,4
wieś rural area	3352	646	330	2090	959	616	406	60,4
Gminy wiejskie Rural gminas								
Horyniec-Zdrój	4727	759	365	2954	1344	1014	684	60,0
Lubaczów	9183	1723	815	5919	2695	1541	1039	55,1
Stary Dzików	4230	727	367	2632	1183	871	571	60,7
Wielkie Oczy	3824	705	362	2420	1126	699	448	58,0
POWIAT PRZEMYSKI	74398	13640	6594	47500	21675	13258	8818	56,6
Gminy wiejskie Rural gminas								
Bircza	6605	1148	552	4310	1913	1147	767	53,2
Dubiecko	9241	1714	858	5657	2565	1870	1236	63,4
Fredropol	5549	1043	529	3552	1609	954	619	56,2
Krasiczyn	5193	984	460	3301	1537	908	612	57,3
Krzywcza	4857	902	409	3085	1387	870	541	57,4
Medyka	6535	1219	564	4235	1942	1081	738	54,3
Orły	8872	1734	843	5643	2585	1495	1000	57,2
Przemyśl	10640	1824	852	6984	3230	1832	1240	52,3
Stubno	3903	730	378	2457	1114	716	479	58,9
Żurawica	13003	2342	1149	8276	3793	2385	1586	57,1
POWIAT PRZEWORSKI	78458	14510	7128	48742	22551	15206	10125	61,0
Gmina miejska Urban gmina								
Przeworsk	15376	2649	1322	9289	4412	3438	2287	65,5
Gminy miejsko-wiejskie Urban-rural gminas								
Kańczuga	12347	2234	1068	7640	3520	2473	1632	61,6
miasto urban area	3171	551	268	2077	985	543	358	52,7
wieś rural area	9176	1683	800	5563	2535	1930	1274	64,9
Sieniawa	7008	1298	630	4532	2066	1178	783	54,6
miasto urban area	2140	353	168	1456	674	331	223	47,0
wieś rural area	4868	945	462	3076	1392	847	560	58,3

TABL. 3 (19). **LUDNOŚĆ W WIEKU PRODUKCYJNYM I NIEPRODUKCYJNYM W 2018 R. (cd.)**
Stan w dniu 31 XII
WORKING AND NON-WORKING AGE POPULATION IN 2018 (cont.)
As of 31 XII

WYSZCZEGÓLNIENIE SPECIFICATION	Ogółem Grand total	W wieku At age						Ludność w wieku nieprodukcyjnym na 100 osób w wieku produkcyjnym Non-working age population per 100 persons of working age
		przedprodukcyjnym pre-working		produkcyjnym working		poprodukcyjnym post-working		
		razem total	w tym kobiety of which females	razem total	w tym kobiety of which females	razem total	w tym kobiety of which females	
POWIAT PRZEWORSKI (dok.) (cont.)								
Gminy wiejskie Rural gminas								
Adamówka	4074	733	372	2592	1192	749	485	57,2
Gać	4591	894	438	2803	1313	894	602	63,8
Jawornik Polski	4465	705	334	2767	1275	993	663	61,4
Przeworsk	14900	2942	1454	9206	4250	2752	1845	61,9
Tryńcza	8461	1660	847	5359	2417	1442	961	57,9
Zarzecze	7236	1395	663	4554	2106	1287	867	58,9
Miasto na prawach powiatu City with powiat status								
Przemyśl	61251	9862	4771	36519	17443	14870	10297	67,7
PODREGION RZESZOWSKI	**641292**	**123121**	**60062**	**396197**	**187111**	**121974**	**81037**	**61,9**
RZESZOWSKI SUBREGION								
POWIAT KOLBUSZOWSKI	62476	11265	5408	39989	18554	11222	7355	56,2
Gmina miejsko-wiejska Urban-rural gmina								
Kolbuszowa	24859	4215	2030	15908	7517	4736	3153	56,3
miasto urban area	9133	1454	699	5767	2745	1912	1271	58,4
wieś rural area	15726	2761	1331	10141	4772	2824	1882	55,1
Gminy wiejskie Rural gminas								
Cmolas	8104	1520	718	5169	2362	1415	913	56,8
Dzikowiec	6495	1178	586	4219	1928	1098	722	53,9
Majdan Królewski	9887	1832	881	6366	2945	1689	1098	55,3
Niwiska	6053	1171	561	3829	1788	1053	686	58,1
Raniżów	7078	1349	632	4498	2014	1231	783	57,4
POWIAT ŁAŃCUCKI	80834	15933	7672	49110	23005	15791	10486	64,6
Gmina miejska Urban gmina								
Łańcut	17738	3103	1525	10475	4963	4160	2783	69,3
Gminy wiejskie Rural gminas								
Białobrzegi	8703	1849	921	5320	2461	1534	1025	63,6
Czarna	11752	2341	1132	7391	3516	2020	1366	59,0
Łańcut	21817	4469	2126	13163	6129	4185	2727	65,7
Markowa	6504	1259	618	4017	1866	1228	821	61,9
Rakszawa	7323	1483	685	4497	2093	1343	902	62,8
Żołynia	6997	1429	665	4247	1977	1321	862	64,8

TABL. 3 (19). **LUDNOŚĆ W WIEKU PRODUKCYJNYM I NIEPRODUKCYJNYM W 2018 R. (cd.)**
Stan w dniu 31 XII
WORKING AND NON-WORKING AGE POPULATION IN 2018 (cont.)
As of 31 XII

WYSZCZEGÓLNIENIE SPECIFICATION	Ogółem Grand total	W wieku At age						Ludność w wieku nieprodukcyjnym na 100 osób w wieku produkcyjnym Non-working age population per 100 persons of working age
		przedprodukcyjnym pre-working		produkcyjnym working		poprodukcyjnym post-working		
		razem total	w tym kobiety of which females	razem total	w tym kobiety of which females	razem total	w tym kobiety of which females	
POWIAT ROPCZYCKO-SĘDZISZOWSKI	74374	15049	7402	45964	21421	13361	8817	61,8
Gminy miejsko-wiejskie Urban-rural gminas								
Ropczyce	27440	5564	2768	17039	7977	4837	3190	61,0
miasto urban area	15856	3125	1566	9849	4642	2882	1899	61,0
wieś rural area	11584	2439	1202	7190	3335	1955	1291	61,1
Sędziszów Małopolski	23640	4751	2327	14365	6774	4524	2954	64,6
miasto urban area	7546	1431	688	4442	2120	1673	1095	69,9
wieś rural area	16094	3320	1639	9923	4654	2851	1859	62,2
Gminy wiejskie Rural gminas								
Iwierzyce	7727	1555	753	4818	2207	1354	902	60,4
Ostrów	7344	1475	700	4687	2176	1182	802	56,7
Wielopole Skrzyńskie	8223	1704	854	5055	2287	1464	969	62,7
POWIAT RZESZOWSKI	170486	34073	16605	106004	49688	30409	20037	60,8
Gmina miejska Urban gmina								
Dynów	6138	1102	522	3814	1763	1222	820	60,9
Gminy miejsko-wiejskie Urban-rural gminas								
Błażowa	10826	1968	948	6699	3096	2159	1421	61,6
miasto urban area	2151	369	196	1320	618	462	309	63,0
wieś rural area	8675	1599	752	5379	2478	1697	1112	61,3
Boguchwała	20608	4141	2072	12682	6019	3785	2489	62,5
miasto urban area	6117	1116	563	3759	1820	1242	824	62,7
wieś rural area	14491	3025	1509	8923	4199	2543	1665	62,4
Głogów Małopolski	20159	4148	1986	12675	5968	3336	2203	59,0
miasto urban area	6568	1422	645	4138	2018	1008	654	58,7
wieś rural area	13591	2726	1341	8537	3950	2328	1549	59,2
Sokołów Małopolski	17242	3458	1686	10758	5056	3026	2004	60,3
miasto urban area	4165	811	398	2633	1278	721	474	58,2
wieś rural area	13077	2647	1288	8125	3778	2305	1530	60,9
Tyczyn	12003	2551	1266	7334	3458	2118	1360	63,7
miasto urban area	3816	780	376	2330	1120	706	449	63,8
wieś rural area	8187	1771	890	5004	2338	1412	911	63,6
Gminy wiejskie Rural gminas								
Chmielnik	6921	1404	694	4267	1953	1250	828	62,2
Dynów	6941	1271	587	4273	1898	1397	929	62,4
Hyżne	7044	1420	686	4322	1996	1302	857	63,0
Kamień	6866	1262	607	4509	2089	1095	715	52,3
Krasne	11332	2392	1151	6992	3348	1948	1293	62,1
Lubenia	6428	1140	557	3979	1836	1309	851	61,5
Świlcza	16071	3190	1596	9966	4674	2915	1924	61,3
Trzebownisko	21907	4626	2247	13734	6534	3547	2343	59,5

TABL. 3 (19). **LUDNOŚĆ W WIEKU PRODUKCYJNYM I NIEPRODUKCYJNYM W 2018 R. (cd.)**
Stan w dniu 31 XII
WORKING AND NON-WORKING AGE POPULATION IN 2018 (cont.)
As of 31 XII

WYSZCZEGÓLNIENIE SPECIFICATION	Ogółem Grand total	W wieku At age						Ludność w wieku nieprodukcyjnym na 100 osób w wieku produkcyjnym Non-working age population per 100 persons of working age
		przedprodukcyjnym pre-working		produkcyjnym working		poprodukcyjnym post-working		
		razem total	w tym kobiety of which females	razem total	w tym kobiety of which females	razem total	w tym kobiety of which females	
POWIAT STRZYŻOWSKI	61558	11206	5428	38565	17811	11787	7802	59,6
Gmina miejsko-wiejska Urban-rural gmina								
Strzyżów	20739	3583	1678	12935	5986	4221	2833	60,3
miasto urban area	8902	1503	702	5419	2566	1980	1345	64,3
wieś rural area	11837	2080	976	7516	3420	2241	1488	57,5
Gminy wiejskie Rural gminas								
Czudec	11830	2270	1129	7324	3348	2236	1448	61,5
Frysztak	10409	1904	906	6632	3076	1873	1227	57,0
Niebylec	10532	1948	977	6602	3079	1982	1324	59,5
Wiśniowa	8048	1501	738	5072	2322	1475	970	58,7
Miasto na prawach powiatu City with powiat status								
Rzeszów	191564	35595	17547	116565	56632	39404	26540	64,3
PODREGION TARNOBRZESKI TARNOBRZESKI SUB-REGION	**615451**	**108893**	**53011**	**382622**	**177890**	**123936**	**82413**	**60,9**
POWIAT DĘBICKI	135471	25872	12712	84371	39004	25228	16835	60,6
Gmina miejska Urban gmina								
Dębica	45817	7920	3855	27998	13084	9899	6696	63,6
Gminy miejsko-wiejskie Urban-rural gminas								
Brzostek	13090	2571	1278	8229	3762	2290	1515	59,1
miasto urban area	2742	513	256	1777	850	452	297	54,3
wieś rural area	10348	2058	1022	6452	2912	1838	1218	60,4
Pilzno	18217	3672	1861	11302	5175	3243	2104	61,2
miasto urban area	4903	1002	505	3016	1395	885	580	62,6
wieś rural area	13314	2670	1356	8286	3780	2358	1524	60,7
Gminy wiejskie Rural gminas								
Czarna	13095	2573	1269	8346	3857	2176	1464	56,9
Dębica	25777	5237	2512	16195	7520	4345	2901	59,2
Jodłowa	5397	1055	546	3361	1473	981	649	60,6
Żyraków	14078	2844	1391	8940	4133	2294	1506	57,5
POWIAT LEŻAJSKI	69562	12654	6190	43479	20078	13429	8924	60,0
Gmina miejska Urban gmina								
Leżajsk	13891	2115	1009	8425	3979	3351	2247	64,9

TABL. 3 (19). **LUDNOŚĆ W WIEKU PRODUKCYJNYM I NIEPRODUKCYJNYM W 2018 R. (cd.)**
Stan w dniu 31 XII
WORKING AND NON-WORKING AGE POPULATION IN 2018 (cont.)
As of 31 XII

WYSZCZEGÓLNIENIE SPECIFICATION	Ogółem Grand total	W wieku At age						Ludność w wieku nieprodukcyjnym na 100 osób w wieku produkcyjnym Non-working age population per 100 persons of working age
		przedprodukcyjnym pre-working		produkcyjnym working		poprodukcyjnym post-working		
		razem total	w tym kobiety of which females	razem total	w tym kobiety of which females	razem total	w tym kobiety of which females	
POWIAT LEŻAJSKI (dok.) (cont.)								
Gmina miejsko-wiejska Urban-rural gmina								
Nowa Sarzyna	21613	4027	1932	13570	6237	4016	2676	59,3
miasto urban area	5880	924	436	3552	1650	1404	943	65,5
wieś rural area	15733	3103	1496	10018	4587	2612	1733	57,0
Gminy wiejskie Rural gminas								
Grodzisko Dolne	8028	1471	747	5009	2323	1548	992	60,3
Kuryłówka	5734	1109	556	3613	1626	1012	677	58,7
Leżajsk	20296	3932	1946	12862	5913	3502	2332	57,8
POWIAT MIELECKI	136673	25463	12298	84342	39351	26868	17667	62,0
Gmina miejska Urban gmina								
Mielec	60478	10197	4948	36500	17173	13781	9198	65,7
Gminy miejsko-wiejskie Urban-rural gminas								
Przecław	11984	2602	1280	7422	3452	1960	1307	61,5
miasto urban area	1768	390	189	1129	552	249	169	56,6
wieś rural area	10216	2212	1091	6293	2900	1711	1138	62,3
Radomyśl Wielki	14220	2985	1423	8906	4151	2329	1474	59,7
miasto urban area	3196	660	325	2102	1022	434	281	52,0
wieś rural area	11024	2325	1098	6804	3129	1895	1193	62,0
Gminy wiejskie Rural gminas								
Borowa	5576	1045	501	3509	1603	1022	683	58,9
Czermin	7066	1409	657	4510	2110	1147	753	56,7
Gawłuszowice	2749	504	271	1730	794	515	323	58,9
Mielec	13341	2525	1200	8452	3936	2364	1524	57,8
Padew Narodowa	5370	961	468	3303	1504	1106	693	62,6
Tuszów Narodowy	8187	1610	780	5168	2388	1409	909	58,4
Wadowice Górne	7702	1625	770	4842	2240	1235	803	59,1
POWIAT NIŻAŃSKI	66843	11248	5451	43071	19912	12524	8421	55,2
Gminy miejsko-wiejskie Urban-rural gminas								
Nisko	22413	3706	1808	14606	6904	4101	2768	53,5
miasto urban area	15359	2522	1216	10062	4767	2775	1896	52,6
wieś rural area	7054	1184	592	4544	2137	1326	872	55,2
Rudnik nad Sanem	10140	1690	767	6388	2945	2062	1402	58,7
miasto urban area	6726	1124	494	4187	1974	1415	962	60,6
wieś rural area	3414	566	273	2201	971	647	440	55,1
Ulanów	8306	1293	622	5306	2415	1707	1141	56,5
miasto urban area	1424	231	104	843	392	350	230	68,9
wieś rural area	6882	1062	518	4463	2023	1357	911	54,2

TABL. 3 (19). **LUDNOŚĆ W WIEKU PRODUKCYJNYM I NIEPRODUKCYJNYM W 2018 R. (dok.)**
Stan w dniu 31 XII
WORKING AND NON-WORKING AGE POPULATION IN 2018 (cont.)
As of 31 XII

WYSZCZEGÓLNIENIE SPECIFICATION	Ogółem Grand total	W wieku At age						Ludność w wieku nieprodukcyjnym na 100 osób w wieku produkcyjnym Non-working age population per 100 persons of working age
		przedprodukcyjnym pre-working		produkcyjnym working		poprodukcyjnym post-working		
		razem total	w tym kobiety of which females	razem total	w tym kobiety of which females	razem total	w tym kobiety of which females	
POWIAT NIŻAŃSKI (dok.) (cont.)								
Gminy wiejskie Rural gminas								
Harasiuki	6140	972	498	4027	1785	1141	781	52,5
Jarocin	5402	884	434	3507	1612	1011	680	54,0
Jeżowe	10156	2016	1003	6545	3004	1595	1048	55,2
Krzeszów	4286	687	319	2692	1247	907	601	59,2
POWIAT STALOWOWOLSKI	106619	17448	8512	65405	30609	23766	15754	63,0
Gmina miejska Urban gmina								
Stalowa Wola	61182	9449	4580	36493	17214	15240	10164	67,7
Gmina miejsko-wiejska Urban-rural gmina								
Zaklików	8580	1459	703	5342	2476	1779	1201	60,6
miasto urban area	3013	520	257	1840	849	653	462	63,8
wieś rural area	5567	939	446	3502	1627	1126	739	59,0
Gminy wiejskie Rural gminas								
Bojanów	7528	1388	657	4975	2268	1165	764	51,3
Pysznica	11090	1922	974	7209	3379	1959	1286	53,8
Radomyśl nad Sanem	7327	1257	594	4573	2114	1497	963	60,2
Zaleszany	10912	1973	1004	6813	3158	2126	1376	60,2
POWIAT TARNOBRZESKI	53236	8929	4312	33501	15532	10806	7217	58,9
Gminy miejsko-wiejskie Urban-rural gminas								
Baranów Sandomierski	11909	1967	971	7601	3513	2341	1538	56,7
miasto urban area	1463	231	119	889	413	343	210	64,6
wieś rural area	10446	1736	852	6712	3100	1998	1328	55,6
Nowa Dęba	18139	2800	1392	11368	5284	3971	2717	59,6
miasto urban area	11181	1675	828	6972	3275	2534	1742	60,4
wieś rural area	6958	1125	564	4396	2009	1437	975	58,3
Gminy wiejskie Rural gminas								
Gorzyce	13229	2332	1090	8267	3822	2630	1730	60,0
Grębów	9959	1830	859	6265	2913	1864	1232	59,0
Miasto na prawach powiatu City with powiat status								
Tarnobrzeg	47047	7279	3536	28453	13404	11315	7595	65,3

TABL. 4 (20). **RUCH NATURALNY LUDNOŚCI W 2018 R.**
VITAL STATISTICS IN 2018

WYSZCZEGÓLNIENIE SPECIFICATION	Małżeństwa Marriages	Urodzenia żywe Live births	Zgony Deaths: ogółem total	Zgony Deaths: w tym niemowląt of which infants	Przyrost naturalny Natural increase	Małżeństwa Marriages	Urodzenia żywe Live births	Zgony Deaths: ogółem total	Zgony Deaths: w tym niemowląt [a] of which infants [a]	Przyrost naturalny Natural increase
	w liczbach bezwzględnych in absolute numbers					na 1000 ludności per 1000 population				
WOJEWÓDZTWO .... VOIVODSHIP	**10874**	**21533**	**19636**	**90**	**1897**	**5,1**	**10,1**	**9,2**	**4,2**	**0,9**
miasta urban areas ...	4314	8343	7660	35	683	4,9	9,5	8,7	4,2	0,8
wieś rural areas	6560	13190	11976	55	1214	5,2	10,5	9,6	4,2	1,0
PODREGION KROŚNIEŃSKI ..... KROŚNIEŃSKI SUBREGION	**2406**	**4632**	**4523**	**18**	**109**	**5,0**	**9,6**	**9,4**	**3,9**	**0,2**
POWIAT BIESZCZADZKI	112	203	196	-	7	5,1	9,3	9,0	-	0,3
Gmina miejsko-wiejska Urban-rural gmina										
Ustrzyki Dolne	87	146	162	-	-16	5,0	8,4	9,3	-	-0,9
miasto urban area	53	73	70	-	3	5,8	8,0	7,7	-	0,3
wieś rural area	34	73	92	-	-19	4,1	8,9	11,2	-	-2,3
Gminy wiejskie Rural gminas										
Czarna	10	29	21	-	8	4,1	12,0	8,7	-	3,3
Lutowiska	15	28	13	-	15	7,2	13,4	6,2	-	7,2
POWIAT BRZOZOWSKI	381	693	635	4	58	5,8	10,5	9,7	5,8	0,9
Gmina miejsko-wiejska Urban-rural gmina										
Brzozów	155	259	226	3	33	5,8	9,7	8,5	11,6	1,2
miasto urban area	49	64	70	2	-6	6,6	8,6	9,4	31,3	-0,8
wieś rural area	106	195	156	1	39	5,5	10,2	8,1	5,1	2,0
Gminy wiejskie Rural gminas										
Domaradz	30	80	64	-	16	4,9	13,1	10,5	-	2,6
Dydnia	52	88	106	1	-18	6,5	11,0	13,3	11,4	-2,3
Haczów	46	91	88	-	3	5,0	10,0	9,6	-	0,3
Jasienica Rosielna	52	94	64	-	30	6,6	12,0	8,2	-	3,8
Nozdrzec	46	81	87	-	-6	5,7	10,0	10,7	-	-0,7
POWIAT JASIELSKI	568	1099	1090	4	9	5,0	9,6	9,6	3,6	0,1
Gmina miejska Urban gmina										
Jasło	150	283	332	-	-49	4,2	8,0	9,4	-	-1,4
Gmina miejsko-wiejska Urban-rural gmina										
Kołaczyce	57	101	94	1	7	6,4	11,3	10,5	9,9	0,8
miasto urban area	8	12	19	-	-7	5,6	8,4	13,3	-	-4,9
wieś rural area	49	89	75	1	14	6,5	11,8	10,0	11,2	1,9
Gminy wiejskie Rural gminas										
Brzyska	37	68	64	-	4	5,6	10,4	9,8	-	0,6
Dębowiec	42	80	106	-	-26	4,8	9,1	12,0	-	-2,9
Jasło	75	145	144	-	1	4,6	8,9	8,8	-	0,1
Krempna	10	22	18	-	4	5,3	11,7	9,6	-	2,1
Nowy Żmigród	56	101	87	-	14	6,1	11,1	9,5	-	1,5
Osiek Jasielski	33	60	54	1	6	6,2	11,2	10,1	16,7	1,1
Skołyszyn	67	134	111	1	23	5,3	10,7	8,9	7,5	1,8
Tarnowiec	41	105	80	1	25	4,5	11,5	8,8	9,5	2,7

a Na 1000 urodzeń żywych.
a Per 1000 live births.

TABL. 4 (20). **RUCH NATURALNY LUDNOŚCI W 2018 R. (cd.)**
VITAL STATISTICS IN 2018 (cont.)

WYSZCZEGÓLNIENIE SPECIFICATION	Małżeństwa Marriages	Urodzenia żywe Live births	Zgony Deaths: ogółem total	Zgony Deaths: w tym niemowląt of which infants	Przyrost naturalny Natural increase	Małżeństwa Marriages	Urodzenia żywe Live births	Zgony Deaths: ogółem total	Zgony Deaths: w tym niemowląt [a] of which infants [a]	Przyrost naturalny Natural increase
	w liczbach bezwzględnych in absolute numbers					na 1000 ludności per 1000 population				
POWIAT KROŚNIEŃSKI	535	1127	1058	5	69	4,8	10,0	9,4	4,4	0,6
Gminy miejsko-wiejskie Urban-rural gminas										
Dukla	61	160	157	2	3	4,2	10,9	10,7	12,5	0,2
miasto urban area	7	20	13	-	7	3,4	9,6	6,2	-	3,4
wieś rural area	54	140	144	2	-4	4,3	11,1	11,5	14,3	-0,3
Iwonicz-Zdrój	48	99	90	-	9	4,4	9,1	8,2	-	0,8
miasto urban area	7	12	14	-	-2	3,9	6,7	7,8	-	-1,1
wieś rural area	41	87	76	-	11	4,5	9,5	8,3	-	1,2
Jedlicze	82	147	163	1	-16	5,3	9,5	10,5	6,8	-1,0
miasto urban area	41	54	59	-	-5	7,1	9,4	10,2	-	-0,9
wieś rural area	41	93	104	1	-11	4,2	9,6	10,7	10,8	-1,1
Rymanów	81	149	146	-	3	5,1	9,4	9,2	-	0,2
miasto urban area	24	24	32	-	-8	6,3	6,3	8,4	-	-2,1
wieś rural area	57	125	114	-	11	4,7	10,3	9,4	-	0,9
Gminy wiejskie Rural gminas										
Chorkówka	77	124	121	-	3	5,7	9,2	9,0	-	0,2
Jaśliska	12	24	19	-	5	5,4	10,8	8,5	-	2,3
Korczyna	47	127	100	-	27	4,2	11,3	8,9	-	2,4
Krościenko Wyżne	16	62	53	-	9	2,9	11,1	9,5	-	1,6
Miejsce Piastowe	68	137	117	1	20	5,0	10,0	8,6	7,3	1,5
Wojaszówka	43	98	92	1	6	4,6	10,5	9,9	10,2	0,6
POWIAT LESKI	121	229	261	2	-32	4,6	8,6	9,8	8,7	-1,2
Gmina miejsko-wiejska Urban-rural gmina										
Lesko	52	95	120	1	-25	4,6	8,3	10,5	10,5	-2,2
miasto urban area	28	52	62	-	-10	5,1	9,5	11,3	-	-1,8
wieś rural area	24	43	58	1	-15	4,0	7,3	9,8	23,3	-2,5
Gminy wiejskie Rural gminas										
Baligród	15	34	29	-	5	4,7	10,8	9,2	-	1,6
Cisna	3	7	14	-	-7	1,7	4,0	8,0	-	-4,0
Olszanica	20	43	48	-	-5	4,1	8,7	9,7	-	-1,0
Solina	31	50	50	1	-	5,8	9,4	9,4	20,0	-
POWIAT SANOCKI	477	892	845	2	47	5,0	9,4	8,9	2,2	0,5
Gmina miejska Urban gmina										
Sanok	179	271	318	-	-47	4,7	7,2	8,4	-	-1,2
Gmina miejsko-wiejska Urban-rural gmina										
Zagórz	69	168	108	-	60	5,3	12,8	8,2	-	4,6
miasto urban area	30	69	46	-	23	5,9	13,5	9,0	-	4,5
wieś rural area	39	99	62	-	37	4,9	12,4	7,8	-	4,6

a Na 1000 urodzeń żywych.
a Per 1000 live births.

TABL. 4 (20). **RUCH NATURALNY LUDNOŚCI W 2018 R. (cd.)**
VITAL STATISTICS IN 2018 (cont.)

WYSZCZEGÓLNIENIE SPECIFICATION	Małżeństwa Marriages	Urodzenia żywe Live births	Zgony Deaths: ogółem total	Zgony Deaths: w tym niemowląt of which infants	Przyrost naturalny Natural increase	Małżeństwa Marriages	Urodzenia żywe Live births	Zgony Deaths: ogółem total	Zgony Deaths: w tym niemowląt [a] of which infants [a]	Przyrost naturalny Natural increase
	w liczbach bezwzględnych in absolute numbers					na 1000 ludności per 1000 population				
POWIAT SANOCKI (dok.) (cont.)										
Gminy wiejskie Rural gminas										
Besko	22	56	38	-	18	4,9	12,4	8,4	-	4,0
Bukowsko	34	65	45	-	20	6,1	11,7	8,1	-	3,6
Komańcza	22	27	47	-	-20	4,8	5,8	10,2	-	-4,3
Sanok	81	185	181	1	4	4,5	10,3	10,1	5,4	0,2
Tyrawa Wołoska	18	24	12	-	12	9,1	12,2	6,1	-	6,1
Zarszyn	52	96	96	1	-	5,6	10,3	10,3	10,4	-
Miasto na prawach powiatu City with powiat status										
Krosno	212	389	438	1	-49	4,6	8,4	9,4	2,6	-1,1
PODREGION PRZEMYSKI PRZEMYSKI SUBREGION	**1962**	**3711**	**3909**	**10**	**-198**	**5,0**	**9,5**	**10,0**	**2,7**	**-0,5**
POWIAT JAROSŁAWSKI	604	1171	1145	1	26	5,0	9,7	9,5	0,9	0,2
Gminy miejskie Urban gminas										
Jarosław	163	298	378	-	-80	4,3	7,9	10,0	-	-2,1
Radymno	35	51	40	-	11	6,6	9,6	7,5	-	2,1
Gmina miejsko-wiejska Urban-rural gmina										
Pruchnik	69	106	106	-	-	7,0	10,8	10,8	-	-
miasto urban area	27	42	47	-	-5	7,2	11,1	12,5	-	-1,3
wieś rural area	42	64	59	-	5	7,0	10,6	9,8	-	0,8
Gminy wiejskie Rural gminas										
Chłopice	33	48	62	-	-14	6,0	8,7	11,2	-	-2,5
Jarosław	66	122	110	1	12	5,0	9,3	8,3	8,2	0,9
Laszki	36	76	74	-	2	5,2	10,9	10,6	-	0,3
Pawłosiów	37	80	73	-	7	4,4	9,5	8,6	-	0,8
Radymno	66	110	88	-	22	5,8	9,6	7,7	-	1,9
Rokietnica	17	48	44	-	4	3,9	11,0	10,0	-	0,9
Rożwienica	35	99	70	-	29	5,6	15,9	11,2	-	4,7
Wiązownica	47	133	100	-	33	4,0	11,4	8,6	-	2,8
POWIAT LUBACZOWSKI	274	464	612	3	-148	4,9	8,3	11,0	6,5	-2,7
Gmina miejska Urban gmina										
Lubaczów	52	98	96	-	2	4,3	8,1	8,0	-	0,2
Gminy miejsko-wiejskie Urban-rural gminas										
Cieszanów	31	48	83	-	-35	4,3	6,6	11,4	-	-4,8
miasto urban area	10	14	13	-	1	5,2	7,2	6,7	-	0,5
wieś rural area	21	34	70	-	-36	3,9	6,4	13,2	-	-6,8
Narol	46	63	119	-	-56	5,7	7,8	14,7	-	-6,9
miasto urban area	12	17	24	-	-7	5,7	8,1	11,4	-	-3,3
wieś rural area	34	46	95	-	-49	5,7	7,7	15,8	-	-8,2
Oleszyce	35	58	60	-	-2	5,5	9,0	9,4	-	-0,3
miasto urban area	19	23	24	-	-1	6,3	7,6	7,9	-	-0,3
wieś rural area	16	35	36	-	-1	4,7	10,4	10,7	-	-0,3

a Na 1000 urodzeń żywych.
a Per 1000 live births.

TABL. 4 (20). **RUCH NATURALNY LUDNOŚCI W 2018 R. (cd.)**
VITAL STATISTICS IN 2018 (cont.)

WYSZCZEGÓLNIENIE SPECIFICATION	Małżeństwa Marriages	Urodzenia żywe Live births	Zgony Deaths: ogółem total	Zgony Deaths: w tym niemowląt of which infants	Przyrost naturalny Natural increase	Małżeństwa Marriages	Urodzenia żywe Live births	Zgony Deaths: ogółem total	Zgony Deaths: w tym niemowląt [a] of which infants [a]	Przyrost naturalny Natural increase
	w liczbach bezwzględnych in absolute numbers					na 1000 ludności per 1000 population				
POWIAT LUBACZOWSKI (dok.) (cont.)										
Gminy wiejskie Rural gminas										
Horyniec-Zdrój	24	36	59	-	-23	5,0	7,6	12,4	-	-4,8
Lubaczów	42	94	102	3	-8	4,6	10,2	11,1	31,9	-0,9
Stary Dzików	22	34	51	-	-17	5,2	8,0	12,0	-	-4,0
Wielkie Oczy	22	33	42	-	-9	5,7	8,6	10,9	-	-2,3
POWIAT PRZEMYSKI	378	706	660	2	46	5,1	9,5	8,9	2,8	0,6
Gminy wiejskie Rural gminas										
Bircza	39	53	61	-	-8	5,9	8,0	9,2	-	-1,2
Dubiecko	53	95	104	1	-9	5,7	10,2	11,2	10,5	-1,0
Fredropol	31	51	59	-	-8	5,6	9,2	10,6	-	-1,4
Krasiczyn	17	50	44	-	6	3,3	9,7	8,5	-	1,2
Krzywcza	25	43	54	1	-11	5,1	8,8	11,0	23,3	-2,3
Medyka	37	58	54	-	4	5,7	8,9	8,3	-	0,6
Orły	46	89	76	-	13	5,2	10,0	8,6	-	1,5
Przemyśl	46	113	74	-	39	4,3	10,6	7,0	-	3,7
Stubno	15	37	33	-	4	3,8	9,5	8,4	-	1,0
Żurawica	69	117	101	-	16	5,3	9,0	7,8	-	1,2
POWIAT PRZEWORSKI	455	829	787	2	42	5,8	10,6	10,0	2,4	0,5
Gmina miejska Urban gmina										
Przeworsk	83	149	135	-	14	5,4	9,7	8,7	-	0,9
Gminy miejsko-wiejskie Urban-rural gminas										
Kańczuga	81	111	144	1	-33	6,5	9,0	11,6	9,0	-2,7
miasto urban area	27	40	25	-	15	8,6	12,7	7,9	-	4,8
wieś rural area	54	71	119	1	-48	5,9	7,7	12,9	14,1	-5,2
Sieniawa	35	81	56	-	25	5,0	11,5	8,0	-	3,6
miasto urban area	14	24	15	-	9	6,5	11,2	7,0	-	4,2
wieś rural area	21	57	41	-	16	4,3	11,7	8,4	-	3,3
Gminy wiejskie Rural gminas										
Adamówka	27	41	44	-	-3	6,6	10,1	10,8	-	-0,7
Gać	26	43	55	-	-12	5,6	9,3	11,9	-	-2,6
Jawornik Polski	21	45	46	-	-1	4,7	10,1	10,3	-	-0,2
Przeworsk	83	164	155	-	9	5,6	11,0	10,4	-	0,6
Tryńcza	60	111	91	-	20	7,1	13,1	10,8	-	2,4
Zarzecze	39	84	61	1	23	5,4	11,7	8,5	11,9	3,2
Miasto na prawach powiatu City with powiat status										
Przemyśl	251	541	705	2	-164	4,1	8,8	11,5	3,7	-2,7

a Na 1000 urodzeń żywych.
a Per 1000 live births.

TABL. 4 (20). **RUCH NATURALNY LUDNOŚCI W 2018 R. (cd.)**
VITAL STATISTICS IN 2018 (cont.)

WYSZCZEGÓLNIENIE SPECIFICATION	Małżeństwa Marriages	Urodzenia żywe Live births	Zgony Deaths: ogółem total	Zgony Deaths: w tym niemowląt of which infants	Przyrost naturalny Natural increase	Małżeństwa Marriages	Urodzenia żywe Live births	Zgony Deaths: ogółem total	Zgony Deaths: w tym niemowląt [a] of which infants [a]	Przyrost naturalny Natural increase
	w liczbach bezwzględnych in absolute numbers					na 1000 ludności per 1000 population				
PODREGION RZESZOWSKI	**3289**	**7314**	**5533**	**34**	**1781**	**5,1**	**11,4**	**8,7**	**4,6**	**2,8**
RZESZOWSKI SUBREGION										
POWIAT KOLBUSZOWSKI	328	603	534	1	69	5,3	9,7	8,6	1,7	1,1
Gmina miejsko-wiejska Urban-rural gmina										
Kolbuszowa	123	232	175	-	57	5,0	9,4	7,1	-	2,3
miasto urban area	56	79	47	-	32	6,1	8,6	5,1	-	3,5
wieś rural area	67	153	128	-	25	4,3	9,8	8,2	-	1,6
Gminy wiejskie Rural gminas										
Cmolas	45	87	85	1	2	5,6	10,8	10,5	11,5	0,3
Dzikowiec	33	61	61	-	-	5,1	9,4	9,4	-	-
Majdan Królewski	55	94	87	-	7	5,6	9,5	8,8	-	0,7
Niwiska	31	51	57	-	-6	5,1	8,5	9,5	-	-1,0
Raniżów	41	78	69	-	9	5,8	11,0	9,7	-	1,3
POWIAT ŁAŃCUCKI	414	922	736	3	186	5,1	11,4	9,1	3,3	2,3
Gmina miejska Urban gmina										
Łańcut	84	184	180	1	4	4,7	10,4	10,2	5,4	0,2
Gminy wiejskie Rural gminas										
Białobrzegi	48	105	90	-	15	5,5	12,1	10,4	-	1,7
Czarna	49	128	92	1	36	4,2	10,9	7,9	7,8	3,1
Łańcut	124	260	187	-	73	5,7	11,9	8,6	-	3,4
Markowa	44	84	77	1	7	6,8	12,9	11,8	11,9	1,1
Rakszawa	25	80	44	-	36	3,4	11,0	6,0	-	4,9
Żołynia	40	81	66	-	15	5,7	11,6	9,4	-	2,1
POWIAT ROPCZYCKO-SĘDZISZOWSKI	447	910	693	3	217	6,0	12,3	9,3	3,3	2,9
Gminy miejsko-wiejskie Urban-rural gminas										
Ropczyce	164	349	232	3	117	6,0	12,7	8,5	8,6	4,3
miasto urban area	85	191	116	2	75	5,4	12,1	7,3	10,5	4,7
wieś rural area	79	158	116	1	42	6,8	13,7	10,0	6,3	3,6
Sędziszów Małopolski	153	264	233	-	31	6,5	11,2	9,9	-	1,3
miasto urban area	42	60	71	-	-11	5,6	8,0	9,5	-	-1,5
wieś rural area	111	204	162	-	42	6,9	12,7	10,1	-	2,6
Gminy wiejskie Rural gminas										
Iwierzyce	49	105	78	-	27	6,3	13,5	10,1	-	3,5
Ostrów	40	92	56	-	36	5,5	12,7	7,7	-	5,0
Wielopole Skrzyńskie	41	100	94	-	6	5,0	12,1	11,4	-	0,7
POWIAT RZESZOWSKI	867	1957	1470	7	487	5,1	11,5	8,7	3,6	2,9
Gmina miejska Urban gmina										
Dynów	28	68	57	1	11	4,6	11,1	9,3	14,7	1,8

a Na 1000 urodzeń żywych.
a Per 1000 live births.

TABL. 4 (20). **RUCH NATURALNY LUDNOŚCI W 2018 R. (cd.)**
VITAL STATISTICS IN 2018 (cont.)

WYSZCZEGÓLNIENIE SPECIFICATION	Małżeństwa Marriages	Urodzenia żywe Live births	Zgony Deaths: ogółem total	Zgony Deaths: w tym niemowląt of which infants	Przyrost naturalny Natural increase	Małżeństwa Marriages	Urodzenia żywe Live births	Zgony Deaths: ogółem total	Zgony Deaths: w tym niemowląt [a] of which infants [a]	Przyrost naturalny Natural increase
	w liczbach bezwzględnych in absolute numbers					na 1000 ludności per 1000 population				
POWIAT RZESZOWSKI (dok.)										
Gminy miejsko-wiejskie Urban-rural gminas										
Błażowa	58	124	125	-	-1	5,3	11,4	11,5	-	-0,1
miasto urban area	13	27	25	-	2	6,0	12,5	11,6	-	0,9
wieś rural area	45	97	100	-	-3	5,2	11,2	11,5	-	-0,3
Boguchwała	102	227	171	1	56	5,0	11,1	8,4	4,4	2,7
miasto urban area	32	74	42	1	32	5,2	12,1	6,9	13,5	5,3
wieś rural area	70	153	129	-	24	4,9	10,6	9,0	-	1,7
Głogów Małopolski	105	240	148	2	92	5,3	12,0	7,4	8,3	4,6
miasto urban area	39	74	31	2	43	6,0	11,4	4,8	27,0	6,7
wieś rural area	66	166	117	-	49	4,9	12,3	8,7	-	3,6
Sokołów Małopolski	91	211	165	-	46	5,3	12,3	9,6	-	2,7
miasto urban area	22	55	27	-	28	5,3	13,3	6,5	-	6,8
wieś rural area	69	156	138	-	18	5,3	12,0	10,6	-	1,4
Tyczyn	55	133	85	-	48	4,6	11,2	7,1	-	4,0
miasto urban area	16	45	21	-	24	4,2	11,8	5,5	-	6,3
wieś rural area	39	88	64	-	24	4,8	10,8	7,9	-	3,0
Gminy wiejskie Rural gminas										
Chmielnik	32	69	74	-	-5	4,6	10,0	10,7	-	-0,7
Dynów	38	78	79	1	-1	5,5	11,3	11,4	12,8	-0,1
Hyżne	38	96	54	-	42	5,4	13,7	7,7	-	6,0
Kamień	43	67	62	-	5	6,3	9,8	9,0	-	0,7
Krasne	50	143	107	-	36	4,5	12,7	9,5	-	3,2
Lubenia	27	72	71	-	1	4,2	11,2	11,0	-	0,2
Świlcza	86	166	126	-	40	5,4	10,3	7,8	-	2,5
Trzebownisko	114	263	146	2	117	5,3	12,1	6,7	7,6	5,4
POWIAT STRZYŻOWSKI	305	635	606	7	29	4,9	10,3	9,8	11,0	0,5
Gmina miejsko-wiejska Urban-rural gmina										
Strzyżów	126	187	175	2	12	6,1	9,0	8,4	10,7	0,6
miasto urban area	50	73	80	1	-7	5,6	8,2	9,0	13,7	-0,8
wieś rural area	76	114	95	1	19	6,4	9,6	8,0	8,8	1,6
Gminy wiejskie Rural gminas										
Czudec	55	138	117	2	21	4,6	11,7	9,9	14,5	1,8
Frysztak	50	97	116	-	-19	4,8	9,3	11,1	-	-1,8
Niebylec	47	127	99	1	28	4,5	12,1	9,4	7,9	2,7
Wiśniowa	27	86	99	2	-13	3,3	10,6	12,2	23,3	-1,6
Miasto na prawach powiatu City with powiat status										
Rzeszów	928	2287	1494	13	793	4,9	12,0	7,8	5,7	4,2
PODREGION TARNOBRZESKI TARNOBRZESKI SUB-REGION	**3217**	**5876**	**5671**	**28**	**205**	**5,2**	**9,5**	**9,2**	**4,8**	**0,3**
POWIAT DĘBICKI	738	1443	1185	7	258	5,4	10,7	8,8	4,9	1,9
Gmina miejska Urban gmina										
Dębica	228	424	375	2	49	5,0	9,2	8,2	4,7	1,1
Gminy miejsko-wiejskie Urban-rural gminas										
Brzostek	94	143	120	-	23	7,2	10,9	9,2	-	1,8
miasto urban area	22	33	17	-	16	8,1	12,1	6,3	-	5,9
wieś rural area	72	110	103	-	7	7,0	10,6	10,0	-	0,7

a Na 1000 urodzeń żywych.
a Per 1000 live births.

TABL. 4 (20). **RUCH NATURALNY LUDNOŚCI W 2018 R. (cd.)**
VITAL STATISTICS IN 2018 (cont.)

WYSZCZEGÓLNIENIE SPECIFICATION	Małżeństwa Marriages	Urodzenia żywe Live births	Zgony Deaths: ogółem total	Zgony Deaths: w tym niemowląt of which infants	Przyrost naturalny Natural increase	Małżeństwa Marriages	Urodzenia żywe Live births	Zgony Deaths: ogółem total	Zgony Deaths: w tym niemowląt [a] of which infants [a]	Przyrost naturalny Natural increase
	w liczbach bezwzględnych in absolute numbers					na 1000 ludności per 1000 population				
POWIAT DĘBICKI (dok.) (cont.)										
Gminy miejsko-wiejskie (dok.) Urban-rural gminas (cont.)										
Pilzno	104	192	168	2	24	5,7	10,6	9,2	10,4	1,3
miasto urban area	24	43	32	-	11	4,9	8,8	6,6	-	2,3
wieś rural area	80	149	136	2	13	6,0	11,2	10,2	13,4	1,0
Gminy wiejskie Rural gminas										
Czarna	78	178	129	-	49	6,0	13,6	9,9	-	3,8
Dębica	136	269	226	2	43	5,3	10,4	8,8	7,4	1,7
Jodłowa	22	67	48	-	19	4,1	12,4	8,9	-	3,5
Żyraków	76	170	119	1	51	5,4	12,2	8,5	5,9	3,7
POWIAT LEŻAJSKI	346	697	640	6	57	5,0	10,0	9,2	8,6	0,8
Gmina miejska Urban gmina										
Leżajsk	78	104	120	1	-16	5,6	7,5	8,6	9,6	-1,2
Gmina miejsko-wiejska Urban-rural gmina										
Nowa Sarzyna	89	209	183	2	26	4,1	9,7	8,5	9,6	1,2
miasto urban area	16	45	46	-	-1	2,7	7,6	7,7	-	-0,2
wieś rural area	73	164	137	2	27	4,7	10,5	8,7	12,2	1,7
Gminy wiejskie Rural gminas										
Grodzisko Dolne	51	85	97	-	-12	6,3	10,6	12,1	-	-1,5
Kuryłówka	25	75	61	-	14	4,4	13,1	10,7	-	2,5
Leżajsk	103	224	179	3	45	5,1	11,1	8,8	13,4	2,2
POWIAT MIELECKI	730	1388	1255	4	133	5,3	10,2	9,2	2,9	1,0
Gmina miejska Urban gmina										
Mielec	319	567	546	1	21	5,3	9,4	9,0	1,8	0,4
Gminy miejsko-wiejskie Urban-rural gminas										
Przecław	70	140	95	1	45	5,9	11,7	8,0	7,1	3,8
miasto urban area	10	21	8	-	13	5,7	12,0	4,6	-	7,4
wieś rural area	60	119	87	1	32	5,9	11,7	8,6	8,4	3,1
Radomyśl Wielki	81	168	151	1	17	5,7	11,8	10,6	6,0	1,2
miasto urban area	23	41	25	-	16	7,2	12,9	7,9	-	5,0
wieś rural area	58	127	126	1	1	5,3	11,5	11,4	7,9	0,1
Gminy wiejskie Rural gminas										
Borowa	33	61	55	-	6	5,9	11,0	9,9	-	1,1
Czermin	46	105	59	-	46	6,5	14,9	8,4	-	6,5
Gawłuszowice	18	29	40	-	-11	6,6	10,6	14,6	-	-4,0
Mielec	62	113	107	-	6	4,7	8,5	8,0	-	0,5
Padew Narodowa	22	48	53	-	-5	4,1	8,9	9,9	-	-0,9
Tuszów Narodowy	36	71	85	1	-14	4,4	8,7	10,4	14,1	-1,7
Wadowice Górne	43	86	64	-	22	5,6	11,2	8,3	-	2,9

a Na 1000 urodzeń żywych.
a Per 1000 live births.

TABL. 4 (20). **RUCH NATURALNY LUDNOŚCI W 2018 R. (dok.)**
VITAL STATISTICS IN 2018 (cont.)

WYSZCZEGÓLNIENIE SPECIFICATION	Małżeństwa Marriages	Urodzenia żywe Live births	Zgony Deaths: ogółem total	Zgony Deaths: w tym niemowląt of which infants	Przyrost naturalny Natural increase	Małżeństwa Marriages	Urodzenia żywe Live births	Zgony Deaths: ogółem total	Zgony Deaths: w tym niemowląt [a] of which infants [a]	Przyrost naturalny Natural increase
	w liczbach bezwzględnych in absolute numbers					na 1000 ludności per 1000 population				
POWIAT NIŻAŃSKI	374	576	642	4	-66	5,6	8,6	9,6	6,9	-1,0
Gminy miejsko-wiejskie Urban-rural gminas										
Nisko	125	213	173	2	40	5,6	9,5	7,7	9,4	1,8
miasto urban area	91	150	111	1	39	5,9	9,8	7,2	6,7	2,5
wieś rural area	34	63	62	1	1	4,8	8,9	8,8	15,9	0,1
Rudnik nad Sanem	54	71	97	-	-26	5,3	7,0	9,6	-	-2,6
miasto urban area	32	47	64	-	-17	4,8	7,0	9,5	-	-2,5
wieś rural area	22	24	33	-	-9	6,4	7,0	9,7	-	-2,6
Ulanów	60	63	81	1	-18	7,2	7,6	9,8	15,9	-2,2
miasto urban area	6	18	10	1	8	4,2	12,7	7,1	55,6	5,7
wieś rural area	54	45	71	-	-26	7,8	6,5	10,3	-	-3,8
Gminy wiejskie Rural gminas										
Harasiuki	38	46	82	-	-36	6,2	7,5	13,4	-	-5,9
Jarocin	22	40	69	1	-29	4,1	7,5	12,9	25,0	-5,4
Jeżowe	51	109	95	-	14	5,0	10,8	9,4	-	1,4
Krzeszów	24	34	45	-	-11	5,6	7,9	10,5	-	-2,6
POWIAT STALOWO-WOLSKI	538	915	975	4	-60	5,0	8,6	9,1	4,4	-0,6
Gmina miejska Urban gmina										
Stalowa Wola	294	496	555	2	-59	4,8	8,1	9,0	4,0	-1,0
Gmina miejsko-wiejska Urban-rural gmina										
Zaklików	48	72	110	1	-38	5,6	8,4	12,8	13,9	-4,4
miasto urban area	17	24	34	-	-10	5,7	8,0	11,3	-	-3,3
wieś rural area	31	48	76	1	-28	5,6	8,6	13,6	20,8	-5,0
Gminy wiejskie Rural gminas										
Bojanów	45	79	63	-	16	6,0	10,5	8,4	-	2,1
Pysznica	57	88	75	-	13	5,2	8,0	6,8	-	1,2
Radomyśl nad Sanem	40	80	63	-	17	5,5	11,0	8,6	-	2,3
Zaleszany	54	100	109	1	-9	5,0	9,2	10,0	10,0	-0,8
POWIAT TARNOBRZESKI	266	465	524	2	-59	5,0	8,7	9,8	4,3	-1,1
Gminy miejsko-wiejskie Urban-rural gminas										
Baranów Sandomierski	60	82	122	-	-40	5,0	6,9	10,2	-	-3,4
miasto urban area	6	5	10	-	-5	4,1	3,4	6,8	-	-3,4
wieś rural area	54	77	112	-	-35	5,2	7,4	10,7	-	-3,4
Nowa Dęba	86	156	156	-	-	4,7	8,6	8,6	-	-
miasto urban area	47	96	91	-	5	4,2	8,6	8,1	-	0,5
wieś rural area	39	60	65	-	-5	5,6	8,6	9,3	-	-0,7
Gminy wiejskie Rural gminas										
Gorzyce	68	130	130	-	-	5,1	9,8	9,8	-	-
Grębów	52	97	116	2	-19	5,2	9,8	11,7	20,6	-1,9
Miasto na prawach powiatu City with powiat status										
Tarnobrzeg	225	392	450	1	-58	4,8	8,3	9,5	2,6	-1,2

a Na 1000 urodzeń żywych.
a Per 1000 live births.

TABL. 5 (21). **MAŁŻEŃSTWA, ROZWODY, SEPARACJE W 2018 R.**
MARRIAGES, DIVORCES, SEPARATIONS IN 2018

WYSZCZEGÓLNIENIE SPECIFICATION	Małżeństwa Marriages				Rozwody Divorces			Separacje Separations		
	ogółem total	w tym miasta of which cities	z ogółem of total: cywilne civil	z ogółem of total: wyznaniowe[a] religious[a]	ogółem total	w tym miasta of which cities	na 1000 ludności per 1000 population	ogółem total	w tym miasta of which cities	na 10 tys. ludności per 10 thousand population
WOJEWÓDZTWO VOIVODSHIP	**10874**	**4314**	**2818**	**8056**	**2477**	**1460**	**1,2**	**96**	**49**	**0,5**
Podregion krośnieński Krośnieński subregion	**2406**	**788**	**673**	**1733**	**571**	**289**	**1,2**	**20**	**7**	**0,4**
Powiaty: Powiats:										
bieszczadzki	112	53	44	68	28	16	1,3	-	-	-
brzozowski	381	49	87	294	60	7	0,9	3	-	0,5
jasielski	568	158	140	428	114	53	1,0	6	3	0,5
krośnieński	535	79	160	375	136	36	1,2	2	-	0,2
leski	121	28	38	83	30	7	1,1	4	2	1,5
sanocki	477	209	122	355	117	84	1,2	4	1	0,4
Miasto na prawach powiatu: City with powiat status										
Krosno	212	212	82	130	86	86	1,8	1	1	0,2
Podregion przemyski Przemyski subregion	**1962**	**693**	**519**	**1443**	**497**	**287**	**1,3**	**17**	**11**	**0,4**
Powiaty: Powiats:										
jarosławski	604	225	152	452	143	82	1,2	4	3	0,3
lubaczowski	274	93	86	188	68	34	1,2	2	2	0,4
przemyski	378	-	92	286	78	-	1,0	4	-	0,5
przeworski	455	124	100	355	72	35	0,9	3	2	0,4
Miasto na prawach powiatu: City with powiat status										
Przemyśl	251	251	89	162	136	136	2,2	4	4	0,7
Podregion rzeszowski Rzeszowski subregion	**3289**	**1395**	**789**	**2500**	**680**	**414**	**1,1**	**27**	**14**	**0,4**
Powiaty: Powiats:										
kolbuszowski	328	56	74	254	45	13	0,7	3	-	0,5
łańcucki	414	84	79	335	66	20	0,8	3	-	0,4
ropczycko-sędziszowski	447	127	67	380	63	27	0,8	5	4	0,7
rzeszowski	867	150	190	677	150	34	0,9	7	2	0,4
strzyżowski	305	50	80	225	59	23	1,0	2	1	0,3
Miasto na prawach powiatu: City with powiat status										
Rzeszów	928	928	299	629	297	297	1,6	7	7	0,4
Podregion tarnobrzeski Tarnobrzeski subregion	**3217**	**1438**	**837**	**2380**	**729**	**470**	**1,2**	**32**	**17**	**0,5**
Powiaty: Powiats:										
dębicki	738	274	156	582	123	75	0,9	7	3	0,5
leżajski	346	94	76	270	64	29	0,9	5	1	0,7
mielecki	730	352	205	525	168	112	1,2	9	5	0,7
niżański	374	129	90	284	70	32	1,0	2	1	0,3
stalowowolski	538	311	167	371	151	115	1,4	4	4	0,4
tarnobrzeski	266	53	79	187	63	17	1,2	3	1	0,6
Miasto na prawach powiatu: City with powiat status										
Tarnobrzeg	225	225	64	161	90	90	1,9	2	2	0,4

a Ze skutkami cywilnymi.
a With civil law consequences.

TABL. 6 (22). **ZGONY WEDŁUG WYBRANYCH PRZYCZYN W 2017 R.**
DEATHS BY SELECTED CAUSES IN 2017

WYSZCZEGÓLNIENIE SPECIFICATION	Ogółem Total	W tym [a] Of which [a]				
		nowotwory neoplasms	choroby układu krążenia diseases of the circulatory system	choroby układu oddechowego diseases of the respiratory system	choroby układu trawiennego diseases of the digestive system	urazy i zatrucia według zewnętrznej przyczyny injuries and poisonings by external cause
	na 1000 ludności per 1000 population					
WOJEWÓDZTWO ... VOIVODSHIP	**9,1**	**2,3**	**3,9**	**0,6**	**0,3**	**0,4**
miasta urban areas ..	8,7	2,5	3,5	0,5	0,4	0,4
wieś rural areas	9,4	2,1	4,2	0,6	0,3	0,4
Podregion krośnieński . Krośnieński subregion	**9,1**	**2,4**	**3,9**	**0,6**	**0,4**	**0,5**
Powiaty: Powiats:						
bieszczadzki	8,6	2,5	2,8	0,8	0,3	0,7
brzozowski	9,2	2,3	4,1	0,5	0,3	0,6
jasielski	9,6	2,4	4,6	0,5	0,3	0,3
krośnieński	9,5	2,4	4,1	0,8	0,4	0,5
leski	8,5	2,2	3,4	0,5	0,4	0,5
sanocki	8,7	2,4	3,2	0,7	0,5	0,4
Miasto na prawach powiatu: City with powiat status						
Krosno	8,7	2,6	3,4	0,6	0,3	0,5
Podregion przemyski .. Przemyski subregion	**9,9**	**2,4**	**4,4**	**0,5**	**0,4**	**0,4**
Powiaty: Powiats:						
jarosławski	9,7	2,4	4,8	0,3	0,3	0,4
lubaczowski	10,3	2,2	4,9	0,8	0,4	0,5
przemyski	9,2	2,0	4,2	0,4	0,2	0,4
przeworski	9,7	2,3	3,7	0,6	0,4	0,3
Miasto na prawach powiatu: City with powiat status						
Przemyśl	11,0	3,3	4,5	0,7	0,5	0,4
Podregion rzeszowski . Rzeszowski subregion	**8,7**	**2,2**	**3,6**	**0,6**	**0,3**	**0,4**
Powiaty: Powiats:						
kolbuszowski	9,0	2,0	4,5	0,5	0,2	0,4
łańcucki	9,6	2,7	4,1	0,6	0,3	0,4
ropczycko-sędziszowski	8,5	2,1	3,9	0,4	0,2	0,4
rzeszowski	8,8	2,0	3,6	0,6	0,3	0,4
strzyżowski	10,2	2,4	4,4	1,2	0,2	0,5
Miasto na prawach powiatu: City with powiat status						
Rzeszów	7,7	2,3	2,7	0,5	0,4	0,3
Podregion tarnobrzeski .. Tarnobrzeski subregion	**8,9**	**2,2**	**3,9**	**0,5**	**0,3**	**0,4**
Powiaty: Powiats:						
dębicki	8,6	2,2	3,9	0,4	0,3	0,5
leżajski	8,5	1,9	3,8	0,5	0,4	0,4
mielecki	8,8	2,3	3,1	0,9	0,3	0,3
niżański	9,2	2,1	4,5	0,3	0,3	0,4
stalowowolski	9,7	2,3	4,4	0,4	0,5	0,4
tarnobrzeski	8,8	1,9	4,7	0,3	0,3	0,4
Miasto na prawach powiatu City with powiat status						
Tarnobrzeg	8,6	2,4	3,7	0,3	0,5	0,4

a Zgodnie z Międzynarodową Statystyczną Klasyfikacją Chorób i Problemów Zdrowotnych (X Rewizja).
a In accordance with the International Statistical Classification of Diseases and Related Health Problems (ICD-10 Revision).

TABL. 7 (23). **MIGRACJE WEWNĘTRZNE I ZAGRANICZNE LUDNOŚCI NA POBYT STAŁY W 2018 R.**
INTERNAL AND INTERNATIONAL MIGRATION OF POPULATION FOR PERMANENT RESIDENCE IN 2018

WYSZCZEGÓLNIENIE SPECIFICATION	Napływ [a] Inflow [a]				Odpływ [b] Outflow [b]				Saldo migracji Net migration		Ogólne saldo migracji na 1000 ludności Total net migration per 1000 population
	ogółem total	z miast from urban areas	ze wsi from rural areas	z zagranicy from abroad	ogółem total	do miast to urban areas	na wieś to rural areas	za granicę abroad	ogółem total	w tym zagranicznych of which international	
WOJEWÓDZTWO .... VOIVODSHIP	**21566**	**9923**	**10753**	**890**	**24307**	**12293**	**11502**	**512**	**-2741**	**378**	**-1,3**
Podregion krośnieński .. Krośnieński subregion	**4099**	**1665**	**2269**	**165**	**5359**	**2678**	**2581**	**100**	**-1260**	**65**	**-2,6**
Powiaty: Powiats:											
bieszczadzki	227	124	98	5	303	145	152	6	-76	-1	-3,5
brzozowski	411	135	258	18	704	348	340	16	-293	2	-4,5
jasielski	970	381	558	31	1254	582	668	4	-284	27	-2,5
krośnieński	993	392	542	59	1129	572	502	55	-136	4	-1,2
leski	292	163	116	13	324	159	165	-	-32	13	-1,2
sanocki	829	366	432	31	1119	610	493	16	-290	15	-3,1
Miasto na prawach powiatu City with powiat status											
Krosno	377	104	265	8	526	262	261	3	-149	5	-3,2
Podregion przemyski ... Przemyski subregion	**3320**	**1456**	**1717**	**147**	**4728**	**2507**	**2159**	**62**	**-1408**	**85**	**-3,6**
Powiaty: Powiats:											
jarosławski	1064	432	594	38	1389	747	628	14	-325	24	-2,7
lubaczowski	521	245	241	35	840	490	341	9	-319	26	-5,7
przemyski	682	369	295	18	771	423	341	7	-89	11	-1,2
przeworski	683	304	351	28	939	481	447	11	-256	17	-3,3
Miasto na prawach powiatu City with powiat status											
Przemyśl	370	106	236	28	789	366	402	21	-419	7	-6,8
Podregion rzeszowski . Rzeszowski subregion	**8667**	**4173**	**4201**	**293**	**7024**	**3587**	**3367**	**70**	**1643**	**223**	**2,6**
Powiaty: Powiats:											
kolbuszowski	569	255	290	24	643	344	291	8	-74	16	-1,2
łańcucki	805	323	449	33	895	459	434	2	-90	31	-1,1
ropczycko-sędziszowski	742	295	411	36	752	367	381	4	-10	32	-0,1
rzeszowski	2589	1630	893	66	1872	1223	622	27	717	39	4,2
strzyżowski	461	181	261	19	643	345	295	3	-182	16	-3,0
Miasto na prawach powiatu City with powiat status											
Rzeszów	3501	1489	1897	115	2219	849	1344	26	1282	89	6,7
Podregion tarnobrzeski . Tarnobrzeski subregion	**5480**	**2629**	**2566**	**285**	**7196**	**3521**	**3395**	**280**	**-1716**	**5**	**-2,8**
Powiaty: Powiats:											
dębicki	1173	519	611	43	1527	707	767	53	-354	-10	-2,6
leżajski	628	302	288	38	806	374	425	7	-178	31	-2,6
mielecki	1300	599	632	69	1406	658	714	34	-106	35	-0,8
niżański	617	295	276	46	713	401	293	19	-96	27	-1,4
stalowowolski	1018	528	426	64	1526	700	677	149	-508	-85	-4,8
tarnobrzeski	407	247	147	13	604	359	230	15	-197	-2	-3,7
Miasto na prawach powiatu City with powiat status											
Tarnobrzeg	337	139	186	12	614	322	289	3	-277	9	-5,9

a Zameldowania. b Wymeldowania.
a Registrations. b Cancelled registrations.

TABL. 8 (24). **MIGRACJE WEWNĘTRZNE LUDNOŚCI NA POBYT STAŁY W 2018 R.**
INTERNAL MIGRATION OF POPULATION FOR PERMANENT RESIDENCE IN 2018

Lp.	WYSZCZEGÓLNIENIE SPECIFICATION	Napływ [a] Inflow [a]								
		ogółem grand total			do miast to urban areas			na wieś to rural areas		
		razem total	z miast rom urban areas	ze wsi from rural areas	razem total	z miast rom urban areas	ze wsi from rural areas	razem total	z miast rom urban areas	ze wsi from rural areas
		OGÓŁEM								
1	**WOJEWÓDZTWO** ..... VOIVODSHIP	**20676**	**9923**	**10753**	**8948**	**3365**	**5583**	**11728**	**6558**	**5170**
2	wewnątrz województwa ... intra voivodship	16978	7512	9466	7035	2099	4936	9943	5413	4530
3	między województwami .. inter voivodships	3698	2411	1287	1913	1266	647	1785	1145	640
4	**Podregion krośnieński** ..... Krośnieński subregion	**3934**	**1665**	**2269**	**1285**	**369**	**916**	**2649**	**1296**	**1353**
	Powiaty: Powiats:									
5	bieszczadzki	222	124	98	72	30	42	150	94	56
6	brzozowski	393	135	258	94	24	70	299	111	188
7	jasielski	939	381	558	242	56	186	697	325	372
8	krośnieński	934	392	542	148	40	108	786	352	434
9	leski	279	163	116	36	12	24	243	151	92
10	sanocki	798	366	432	324	103	221	474	263	211
	Miasto na prawach powiatu City with powiat status									
11	Krosno	369	104	265	369	104	265	-	-	-
12	**Podregion przemyski** ..... Przemyski subregion	**3173**	**1456**	**1717**	**1151**	**349**	**802**	**2022**	**1107**	**915**
	Powiaty: Powiats:									
13	jarosławski	1026	432	594	426	123	303	600	309	291
14	lubaczowski	486	245	241	216	80	136	270	165	105
15	przemyski	664	369	295	-	-	-	664	369	295
16	przeworski	655	304	351	167	40	127	488	264	224
	Miasto na prawach powiatu City with powiat status									
17	Przemyśl	342	106	236	342	106	236	-	-	-
18	**Podregion rzeszowski** .... Rzeszowski subregion	**8374**	**4173**	**4201**	**4463**	**1927**	**2536**	**3911**	**2246**	**1665**
	Powiaty: Powiats:									
19	kolbuszowski	545	255	290	99	20	79	446	235	211
20	łańcucki	772	323	449	201	65	136	571	258	313
21	ropczycko-sędziszowski .	706	295	411	224	68	156	482	227	255
22	rzeszowski	2523	1630	893	469	268	201	2054	1362	692
23	strzyżowski	442	181	261	84	17	67	358	164	194
	Miasto na prawach powiatu City with powiat status									
24	Rzeszów	3386	1489	1897	3386	1489	1897	-	-	-
25	**Podregion tarnobrzeski** .... Tarnobrzeski subregion	**5195**	**2629**	**2566**	**2049**	**720**	**1329**	**3146**	**1909**	**1237**
	Powiaty: Powiats:									
26	dębicki	1130	519	611	383	102	281	747	417	330
27	leżajski	590	302	288	143	68	75	447	234	213
28	mielecki	1231	599	632	477	136	341	754	463	291
29	niżański	571	295	276	253	129	124	318	166	152
30	stalowowolski	954	528	426	397	119	278	557	409	148
31	tarnobrzeski	394	247	147	71	27	44	323	220	103
	Miasto na prawach powiatu City with powiat status									
32	Tarnobrzeg	325	139	186	325	139	186	-	-	-

a Zameldowania. b Wymeldowania.

a Registrations. b Cancelled registrations.

Odpływ[b] Outflow[b]									Saldo migracji Net migration			
ogółem grand total			z miast from urban areas			ze wsi from rural areas			ogółem total	w miastach in urban areas	na wsi in rural areas	No.
razem total	do miast to urban areas	na wieś to rural areas	razem total	do miast to urban areas	na wieś to rural areas	razem total	do miast to urban areas	na wieś to rural areas				
TOTAL												
23795	**12293**	**11502**	**11343**	**5193**	**6150**	**12452**	**7100**	**5352**	**-3119**	**-2395**	**-724**	1
16978	7035	9943	7512	2099	5413	9466	4936	4530	-	-477	477	2
6817	5258	1559	3831	3094	737	2986	2164	822	-3119	-1918	-1201	3
5259	**2678**	**2581**	**2100**	**1000**	**1100**	**3159**	**1678**	**1481**	**-1325**	**-815**	**-510**	4
297	145	152	155	72	83	142	73	69	-75	-83	8	5
688	348	340	102	51	51	586	297	289	-295	-8	-287	6
1250	582	668	485	203	282	765	379	386	-311	-243	-68	7
1074	572	502	168	72	96	906	500	406	-140	-20	-120	8
324	159	165	94	36	58	230	123	107	-45	-58	13	9
1103	610	493	573	304	269	530	306	224	-305	-249	-56	10
523	262	261	523	262	261	-	-	-	-154	-154	-	11
4666	**2507**	**2159**	**2061**	**1007**	**1054**	**2605**	**1500**	**1105**	**-1493**	**-910**	**-583**	12
1375	747	628	587	301	286	788	446	342	-349	-161	-188	13
831	490	341	356	191	165	475	299	176	-345	-140	-205	14
764	423	341	-	-	-	764	423	341	-100	-	-100	15
928	481	447	350	149	201	578	332	246	-273	-183	-90	16
768	366	402	768	366	402	-	-	-	-426	-426	-	17
6954	**3587**	**3367**	**3420**	**1473**	**1947**	**3534**	**2114**	**1420**	**1420**	**1043**	**377**	18
635	344	291	171	64	107	464	280	184	-90	-72	-18	19
893	459	434	247	138	109	646	321	325	-121	-46	-75	20
748	367	381	284	119	165	464	248	216	-42	-60	18	21
1845	1223	622	436	257	179	1409	966	443	678	33	645	22
640	345	295	89	46	43	551	299	252	-198	-5	-193	23
2193	849	1344	2193	849	1344	-	-	-	1193	1193	-	24
6916	**3521**	**3395**	**3762**	**1713**	**2049**	**3154**	**1808**	**1346**	**-1721**	**-1713**	**-8**	25
1474	707	767	670	271	399	804	436	368	-344	-287	-57	26
799	374	425	360	149	211	439	225	214	-209	-217	8	27
1372	658	714	701	268	433	671	390	281	-141	-224	83	28
694	401	293	285	167	118	409	234	175	-123	-32	-91	29
1377	700	677	989	451	538	388	249	139	-423	-592	169	30
589	359	230	146	85	61	443	274	169	-195	-75	-120	31
611	322	289	611	322	289	-	-	-	-286	-286	-	32

TABL. 8 (24). **MIGRACJE WEWNĘTRZNE LUDNOŚCI NA POBYT STAŁY W 2018 R. (dok.)**
INTERNAL MIGRATION OF POPULATION FOR PERMANENT RESIDENCE IN 2018 (cont.)

Lp.	WYSZCZEGÓLNIENIE SPECIFICATION	Napływ [a] Inflow [a]								
		ogółem grand total			do miast to urban areas			na wieś to rural areas		
		razem total	z miast rom urban areas	ze wsi from rural areas	razem total	z miast rom urban areas	ze wsi from rural areas	razem total	z miast rom urban areas	ze wsi from rural areas
										W tym KOBIETY
1	**WOJEWÓDZTWO** ... VOIVODSHIP	**10801**	**5066**	**5735**	**4781**	**1749**	**3032**	**6020**	**3317**	**2703**
2	wewnątrz województwa intra voivodship	8887	3823	5064	3774	1083	2691	5113	2740	2373
3	między województwami inter voivodships	1914	1243	671	1007	666	341	907	577	330
4	**Podregion krośnieński** . Krośnieński subregion	**2074**	**858**	**1216**	**677**	**188**	**489**	**1397**	**670**	**727**
	Powiaty: Powiats:									
5	bieszczadzki	110	58	52	35	12	23	75	46	29
6	brzozowski	211	75	136	53	14	39	158	61	97
7	jasielski	492	205	287	124	33	91	368	172	196
8	krośnieński	498	205	293	72	15	57	426	190	236
9	leski	152	84	68	17	6	11	135	78	57
10	sanocki	397	173	224	162	50	112	235	123	112
	Miasto na prawach powiatu City with powiat status									
11	Krosno	214	58	156	214	58	156	-	-	-
12	**Podregion przemyski** .. Przemyski subregion	**1615**	**713**	**902**	**581**	**162**	**419**	**1034**	**551**	**483**
	Powiaty: Powiats:									
13	jarosławski	529	214	315	222	58	164	307	156	151
14	lubaczowski	248	123	125	109	40	69	139	83	56
15	przemyski	343	178	165	-	-	-	343	178	165
16	przeworski	326	152	174	81	18	63	245	134	111
	Miasto na prawach powiatu City with powiat status									
17	Przemyśl	169	46	123	169	46	123	-	-	-
18	**Podregion rzeszowski** . Rzeszowski subregion	**4395**	**2142**	**2253**	**2410**	**1004**	**1406**	**1985**	**1138**	**847**
	Powiaty: Powiats:									
19	kolbuszowski	307	146	161	57	10	47	250	136	114
20	łańcucki	392	157	235	114	36	78	278	121	157
21	ropczycko-sędziszowski	382	150	232	133	38	95	249	112	137
22	rzeszowski	1282	841	441	253	156	97	1029	685	344
23	strzyżowski	224	92	132	45	8	37	179	84	95
	Miasto na prawach powiatu City with powiat status									
24	Rzeszów	1808	756	1052	1808	756	1052	-	-	-
25	**Podregion tarnobrzeski** .. Tarnobrzeski subregion	**2717**	**1353**	**1364**	**1113**	**395**	**718**	**1604**	**958**	**646**
	Powiaty: Powiats:									
26	dębicki	592	273	319	199	56	143	393	217	176
27	leżajski	287	145	142	77	40	37	210	105	105
28	mielecki	654	311	343	263	74	189	391	237	154
29	niżański	295	144	151	133	65	68	162	79	83
30	stalowowolski	503	276	227	224	70	154	279	206	73
31	tarnobrzeski	212	130	82	43	16	27	169	114	55
	Miasto na prawach powiatu City with powiat status									
32	Tarnobrzeg	174	74	100	174	74	100	-	-	-

a Zameldowania. b Wymeldowania.
a Registrations. b Cancelled registrations.

Odpływ [b] Outflow [b]									Saldo migracji Net migration			No.
ogółem grand total			z miast from urban areas			ze wsi from rural areas			ogółem total	w miastach in urban areas	na wsi in rural areas	
razem total	do miast to urban areas	na wieś to rural areas	razem total	do miast to urban areas	na wieś to rural areas	razem total	do miast to urban areas	na wieś to rural areas				
Of which FEMALES												
12576	**6657**	**5919**	**5852**	**2746**	**3106**	**6724**	**3911**	**2813**	**-1775**	**-1071**	**-704**	1
8887	3774	5113	3823	1083	2740	5064	2691	2373	-	-49	49	2
3689	2883	806	2029	1663	366	1660	1220	440	-1775	-1022	-753	3
2786	**1447**	**1339**	**1071**	**520**	**551**	**1715**	**927**	**788**	**-712**	**-394**	**-318**	4
153	81	72	81	41	40	72	40	32	-43	-46	3	5
377	196	181	53	24	29	324	172	152	-166	-	-166	6
659	316	343	252	116	136	407	200	207	-167	-128	-39	7
562	306	256	73	34	39	489	272	217	-64	-1	-63	8
193	93	100	51	21	30	142	72	70	-41	-34	-7	9
575	330	245	294	159	135	281	171	110	-178	-132	-46	10
267	125	142	267	125	142	-	-	-	-53	-53	-	11
2454	**1351**	**1103**	**1047**	**522**	**525**	**1407**	**829**	**578**	**-839**	**-466**	**-373**	12
730	408	322	302	156	146	428	252	176	-201	-80	-121	13
447	267	180	191	106	85	256	161	95	-199	-82	-117	14
403	225	178	-	-	-	403	225	178	-60	-	-60	15
494	267	227	174	76	98	320	191	129	-168	-93	-75	16
380	184	196	380	184	196	-	-	-	-211	-211	-	17
3702	**1947**	**1755**	**1794**	**794**	**1000**	**1908**	**1153**	**755**	**693**	**616**	**77**	18
345	189	156	87	29	58	258	160	98	-38	-30	-8	19
488	262	226	133	77	56	355	185	170	-96	-19	-77	20
412	197	215	154	65	89	258	132	126	-30	-21	-9	21
960	646	314	226	135	91	734	511	223	322	27	295	22
343	186	157	40	21	19	303	165	138	-119	5	-124	23
1154	467	687	1154	467	687	-	-	-	654	654	-	24
3634	**1912**	**1722**	**1940**	**910**	**1030**	**1694**	**1002**	**692**	**-917**	**-827**	**-90**	25
792	390	402	358	145	213	434	245	189	-200	-159	-41	26
405	196	209	176	76	100	229	120	109	-118	-99	-19	27
734	369	365	361	148	213	373	221	152	-80	-98	18	28
364	225	139	147	90	57	217	135	82	-69	-14	-55	29
703	368	335	502	237	265	201	131	70	-200	-278	78	30
318	195	123	78	45	33	240	150	90	-106	-35	-71	31
318	169	149	318	169	149	-	-	-	-144	-144	-	32

DZIAŁ V.
RYNEK PRACY. WYNAGRODZENIA

Uwagi ogólne

Rynek pracy

1. Dane o **pracujących** dotyczą osób wykonujących pracę przynoszącą im zarobek lub dochód.

Do pracujących zalicza się:

1) osoby zatrudnione na podstawie stosunku pracy (umowa o pracę, powołanie, mianowanie, wybór lub stosunek służbowy);
2) pracodawców i pracujących na własny rachunek, a mianowicie:
   a) właścicieli, współwłaścicieli i dzierżawców gospodarstw indywidualnych w rolnictwie (łącznie z pomagającymi członkami ich rodzin), z pewnymi wyłączeniami w latach 2005-2009; patrz ust. 4,
   b) właścicieli i współwłaścicieli (łącznie z pomagającymi członkami ich rodzin; z wyłączeniem wspólników spółek, którzy nie pracują w spółce), podmiotów prowadzących działalność gospodarczą poza gospodarstwami indywidualnymi w rolnictwie,
   c) inne osoby pracujące na własny rachunek, np. osoby wykonujące wolne zawody;
3) osoby wykonujące pracę nakładczą;
4) agentów;
5) członków spółdzielni produkcji rolniczej (rolniczych spółdzielni produkcyjnych i spółdzielni powstałych na ich bazie oraz spółdzielni kółek rolniczych);
6) duchownych pełniących obowiązki duszpasterskie.

2. Pełnozatrudnieni są to osoby zatrudnione w pełnym wymiarze czasu pracy obowiązującym w danym zakładzie pracy lub na danym stanowisku pracy, w tym również osoby, które zgodnie z obowiązującymi przepisami pracują w skróconym czasie pracy, np. z tytułu warunków szkodliwych dla zdrowia lub przedłużonym czasie pracy, np. dozorcy mienia.

Niepełnozatrudnieni są to osoby, które zgodnie z umową o pracę pracują stale w niepełnym wymiarze czasu pracy.
Niepełnozatrudnieni w głównym miejscu pracy są to osoby, które oświadczyły, że dany zakład jest ich głównym miejscem pracy.

Dane dotyczące **pracujących według stanu w dniu 31 XII** podano bez przeliczenia niepełnozatrudnionych na pełnozatrudnionych, przy

CHAPTER V.
LABOUR MARKET. WAGES AND SALARIES

General notes

Labour market

1. Data regarding **employment** concern persons performing work providing earnings or income.

Employed persons are:

1) employees hired on the basis of an employment contract (labour contact, posting, appointment, election or service relation);
2) employers and own-account workers, i.e.:
   a) owners, co-owners and leaseholders of private farms in agriculture (including contributing family workers), with some exclusions in 2005-2009; see item 4,
   b) owners and co-owners (including contributing family workers; excluding partners in companies who do not work in them) of entities conducting economic activity excluding private farms in agriculture,
   c) other self-employed persons, e.g. persons practising learned professions;
3) persons engaged in outwork;
4) agents;
5) members of agricultural production co-operatives, (agricultural producers' co-operatives and co-operatives established on their basis as well as agricultural farmers' co-operatives);
6) clergy fulfilling priestly obligations.

2. Full-time paid employees are persons employed on a full-time basis, as defined by a given day company or for a given position, as well as per-sons who, in accordance with regulations, work a shortened work-time period, e.g. due to hazardous conditions, or a longer work-time period, e.g. property caretaker.

Part-time paid employees are persons who, in accordance with labour contracts, regularly work on a part-time basis. The main workplace of part-time employees is established by a declaration defining which workplace is the main workplace.

Data concerning **employment as of 31 XII** are presented without converting part-time paid employees into full-time paid employees, each

przyjęciu zasady jednorazowego ujmowania tych osób **w głównym miejscu pracy**.

3. Dane dotyczące **przeciętnego zatrudnienia** ujmują wyłącznie zatrudnionych na podstawie stosunku pracy. Informacje dotyczą pracowników pełnozatrudnionych oraz niepełnozatrudnionych w przeliczeniu na pełnozatrudnionych.

4. Dane dotyczące **pracujących w gospodarstwach indywidualnych w rolnictwie według stanu w dniu 31 XII** w latach 2005-2009 wyszacowano na podstawie wyników Narodowego Spisu Powszechnego Ludności i Mieszkań 2002 oraz Powszechnego Spisu Rolnego 2002 oraz od 2010 r. na podstawie Powszechnego Spisu Rolnego 2010.

Do pracujących w gospodarstwach indywidualnych zaliczono osoby pracujące w gospodarstwach prowadzących działalność rolniczą, przy czym:

1) w latach 2005-2009 nie zaliczono osób pracujących:
   a) w gospodarstwach o powierzchni użytków rolnych powyżej 1 ha produkujących **wyłącznie** na własne potrzeby;
   b) w gospodarstwach o powierzchni użytków rolnych do 1,0 ha (łącznie z indywidualnymi właścicielami zwierząt gospodarskich nieposiadających użytków rolnych) produkujących **wyłącznie** lub **głównie** na własne potrzeby;
2) od 2010 r. ujęto wszystkich pracujących w tych gospodarstwach niezależnie od powierzchni użytków rolnych oraz przeznaczenia produkcji rolniczej (razem z produkującymi **wyłącznie** lub **głównie** na własne potrzeby).

Dane o pracujących w gospodarstwach indywidualnych w rolnictwie od 2010 r. nie są w pełni porównywalne z danymi za lata poprzednie.

5. Dane o **bezrobotnych zarejestrowanych** obejmują osoby, które zgodnie z ustawą z dnia 20 IV 2004 r. o promocji zatrudnienia i instytucjach rynku pracy, obowiązującą od 1 VI 2004 r. (jednolity tekst Dz. U. z 2018 poz. 1265, z późniejszymi zmianami), określone są jako bezrobotne.

Pod pojęciem **bezrobotnego** należy rozumieć osobę, która ukończyła 18 lat i nie osiągnęła wieku emerytalnego, jest osobą niezatrudnioną i niewykonującą innej pracy zarobkowej, zdolną i gotową do podjęcia zatrudnienia w pełnym wymiarze czasu pracy (bądź jeśli jest osobą niepełnosprawną – zdolną i gotową do podjęcia zatrudnienia co najmniej w połowie tego wymiaru czasu pracy), nieuczącą się w szkole, z wyjątkiem szkół dla dorosłych (lub przystępującą do egzaminu eksternistycznego z zakresu tej szkoły) lub szkół wyższych w systemie studiów niestacjonarnych, zarejestrowaną we właściwym dla miejsca zameldowania (stałego lub czasowego) powiatowym urzędzie pracy oraz poszukującą zatrudnienia lub innej pracy zarobkowej, z dodatkowymi wyłączeniami dotyczącymi źródeł dochodów, zapisanymi w ustawie.

person being listed once according to the **main job**.

3. Data concerning **average paid employment** include exclusively employees hired on the basis of an employment contract. Information concerns full- and part-time paid employees in terms of full-time paid employees.

4. Data concerning **employed persons on private farms in agriculture as of 31 XII** in 2005-2009 were estimated on the basis of the results of the Population and Housing Census as well as the Agricultural Census 2002 as well as since 2010 on the basis of the Agricultural Census 2010.

The following employed persons on private farms conducting agricultural activity were included in the group of employed persons on private farms, while:

1) in 2005-2009 the following employed persons were not included:
   a) on farms with the area more than 1 ha of agricultural land producing **exclusively** for their own needs;
   b) on farms with the area to 1 ha of agricultural land (including individual owners of livestock who do not possess agricultural land) producing **exclusively** or **mainly** for their own needs;
2) since 2010 the whole number of employed persons on those farms were included independently from area of agricultural land as well as from destination of agricultural output (including producing **exclusively** or **mainly** for their own needs).

Data regarding employed persons on private farms in agriculture since 2010 are not strictly comparable to those for previous years.

5. Data **regarding registered unemployed** persons include persons who, in accordance with the Law dated 20 IV 2004 on Promoting Employment and Labour Market Institutions, in force since 1 VI 2004 (uniform text Journal of Laws 2018 item 1265, with later amendments), are classified as unemployed.

An **unemployed person** is understood as a per-son who is at least 18 years old and has not reached the retirement age, is not employed and not performing any other kind of paid work who is capable of work and ready to take full-time employment obligatory for a given job or service (or in case he/she is a disabled person – capable and ready to take work comprising no less than a half of working time), not attending a school with the exception of schools for adults (or taking extra curriculum exam within the scope of this school programme exam) or tertiary schools in part–time programme, looking for employment or other kind of paid work and registered in a powiat labour office, appropriate for his/her permanent stay, with additional provisions concerning the sources of income, included in the mentioned law.

6. Stopę bezrobocia rejestrowanego obliczono jako stosunek liczby bezrobotnych zarejestrowanych do liczby cywilnej ludności aktywnej zawodowo, tj. bez osób odbywających czynną służbę wojskową oraz pracowników jednostek budżetowych prowadzących działalność w zakresie obrony narodowej i bezpieczeństwa publicznego.

Warunki pracy

7. Informacje o **zatrudnionych w warunkach zagrożenia czynnikami szkodliwymi dla zdrowia** opracowano na podstawie sprawozdawczości; przy czym:

1) dane obejmują zatrudnionych w podmiotach o liczbie pracujących powyżej 9 osób, do sekcji: „Rolnictwo, leśnictwo, łowiectwo i rybactwo" (bez: gospodarstw indywidualnych w rolnictwie, łowiectwa i pozyskiwania zwierząt łownych, włączając działalność usługową oraz rybołówstwa w wodach morskich); „Górnictwo i wydobywanie"; „Przetwórstwo przemysłowe"; „Wytwarzanie i zaopatrywanie w energię elektryczną, gaz, parę wodną, gorącą wodę i powietrze do układów klimatyzacyjnych"; „Dostawa wody; gospodarowanie ściekami i odpadami oraz działalność związana z rekultywacją"; „Budownictwo" (bez realizacji projektów budowlanych związanych ze wznoszeniem budynków); „Handel hurtowy i detaliczny; naprawa pojazdów samochodowych, włączając motocykle"; „Transport i gospodarka magazynowa"; „Informacja i komunikacja" (bez: działalności związanej z produkcją filmów, nagrań wideo, programów telewizyjnych, nagrań dźwiękowych i muzycznych oraz pozostałej działalności usługowej w zakresie informacji); „Działalność profesjonalna, naukowa i techniczna" (w zakresie badań naukowych i prac rozwojowych oraz działalności weterynaryjnej); działalność w zakresie usług administrowania i działalność wspierająca (w zakresie wynajmu i dzierżawy, działalności organizatorów turystyki, pośredników i agentów turystycznych oraz pozostałej działalności usługowej w zakresie rezerwacji i działalności z nią związanej oraz pozostałego sprzątania); „Edukacja" (w zakresie szkół wyższych); „Opieka zdrowotna i pomoc społeczna" (w zakresie opieki zdrowotnej); „Pozostała działalność usługowa" (w zakresie naprawy i konserwacji komputerów i artykułów użytku osobistego i domowego);
2) dane dotyczą osób narażonych na działanie czynników związanych: ze środowiskiem pracy (substancje chemiczne, przemysłowe pyły zwłókniające, hałas, wibracje, gorący lub zimny mikroklimat itp.), z uciążliwością pracy (wymu-

6. The registered unemployment rate is calculated as the relation of the number of registered unemployed persons to the economically active civilian population, i.e., excluding persons in active military service as well as employees of budgetary entities conducting activity within the scope of national defence and public safety.

Working conditions

7. Information on **persons exposed to physical health risk factors** is compiled on the basis of reports, wherein:

1) data concern persons employed by entities with the number of employees more than 9 persons, included in the sections: "Agriculture, forestry and fishing" (excluding: private farms in agriculture, hunting, trapping and related service activities as well as marine fishing); "Mining and quarrying"; "Manufacturing"; "Electricity, gas, steam and air conditioning supply"; "Water supply; sewerage, waste management and remediation activities"; "Construction" (excluding development of building projects); "Wholesale and retail trade; repair of motor vehicles and motorcycles"; "Transportation and storage"; "Information and communication" (excluding: motion picture, video and television programme production, sound recording and music publishing activities as well as other information service activities); "Professional, scientific and technical activities" (in the scope of scientific research and development as well as veterinary activities); "Administrative and support service activities" (in the scope of rental and leasing activities; travel agency, tour operator as well as other reservation service and related activities and other cleaning activities); "Education" (only tertiary education); "Human health and social work activities" (in the scope of human health activities); "Other service activities" (in the scope of repair of computers and personal and household goods);
2) data concern persons exposed to factors connected with the working environment (chemical substances, fibrosis-inducing industrial dusts, noise, vibrations, hot or cold microclimates, etc.), strenuous work conditions (forced body positioning, excessive physical exertion, etc.) as well as mechanical factors

szona pozycja ciała, nadmierne obciążenie fizyczne itp.) oraz z czynnikami mechanicznymi związanymi z maszynami szczególnie niebezpiecznymi;

3) do obliczenia wskaźnika na 1000 zatrudnionych przyjęto liczbę zatrudnionych na podstawie stosunku pracy według stanu w dniu 31 XII z roku badanego.

8. Ocena ryzyka zawodowego to kompleksowe oszacowanie kombinacji prawdopodobieństwa wystąpienia urazu ciała lub pogorszenia stanu zdrowia i ich ciężkości, w sytuacji zagrożenia, dokonywane w celu wyboru właściwych środków bezpieczeństwa.

Wynagrodzenia

9. Przeciętne miesięczne wynagrodzenia (nominalne) przypadające na 1 zatrudnionego obliczono przyjmując:

- wynagrodzenia osobowe, bez wynagrodzeń osób wykonujących pracę nakładczą oraz uczniów, a także osób zatrudnionych za granicą,
- wypłaty z tytułu udziału w zysku i w nadwyżce bilansowej w spółdzielniach,
- dodatkowe wynagrodzenia roczne dla pracowników jednostek sfery budżetowej,
- honoraria wypłacone niektórym grupom pracowników za prace wynikające z umowy o pracę, np. dziennikarzom, realizatorom filmów, programów radiowych i telewizyjnych.

10. Dane o przeciętnych miesięcznych wynagrodzeniach brutto przypadających na 1 zatrudnionego obejmują zaliczki na poczet podatku dochodowego od osób fizycznych oraz obowiązkowe składki na ubezpieczenia społeczne (emerytalne, rentowe i chorobowe) płacone przez ubezpieczonego pracownika, wprowadzone z dniem 1 I 1999 r. zgodnie z ustawą z dnia 13 X 1998 r. o systemie ubezpieczeń społecznych (Dz. U. Nr 137, poz. 887, z późniejszymi zmianami).

connected with particularly dangerous machinery;

3) the number of employees hired on the basis of an employment contract as of 31 XII from the surveyed year was assumed to calculate the ratio per 1000 paid employees.

8. Occupational risk assessment is a comprehensive estimation of the combination of probability of bodily injury or deterioration of health and their severity, occurring in an emergency situation. It is made in order to choose appropriate safety measures. Wages and salaries.

Wages and salaries

9. The average monthly (nominal) wages and salaries per paid employee were calculated assuming:

- personal wages and salaries, excluding wages and salaries of persons engaged in outwork as well as apprentices and persons employed abroad,
- payments from profit and balance surplus in co-operatives,
- annual extra wages and salaries for employees of budgetary sphere entities,
- fees paid to selected groups of employees for performing work in accordance with a labour contract, e.g., to journalists, film producers, radio and television program producers.

10. Data regarding the average monthly gross wages and salaries per paid employee include deductions for personal income taxes and contributions to compulsory social security (retirement, pension and illness) paid by insured employee, introduced on 1 I 1999, in accordance with the Law on the Social Security System, dated 13 X 1998 (Journal of Laws No. 137, item 887, with later amendments).

TABL. 1 (25). **PRACUJĄCY [a] W 2018 R.**
Stan w dniu 31 XII
EMPLOYED PERSONS [a] IN 2018
As of 31 XII

WYSZCZEGÓLNIENIE SPECIFICATION	Ogółem Grand total		Rolnictwo, leśnictwo, łowiectwo i rybactwo Agriculture, forestry and fishing	Przemysł i budownictwo Industry and construction	Handel; naprawa pojazdów samochodowych [Δ]; transport i gospodarka magazynowa; zakwaterowanie i gastronomia [Δ]; informacja i komunikacja Trade; repair of motor vehicles [Δ]; transportation and storage; accommodation and catering [Δ]; information and communication	Działalność finansowa i ubezpieczeniowa; obsługa rynku nieruchomości [Δ] oraz pozostałe [b] Real estate activities; financial and insurance activities and other [b]
	ogółem total	w tym kobiety of which women				
WOJEWÓDZTWO ..... VOIVODSHIP	**462858**	**221560**	**3861**	**184715**	**95746**	**178536**
PODREGION KROŚNIEŃSKI ..... KROŚNIEŃSKI SUBREGION	**95403**	**46028**	**1211**	**41033**	**17184**	**35975**
POWIAT BIESZCZADZKI	3186	1800	228	552	719	1687
Gmina miejsko-wiejska Urban-rural gmina						
Ustrzyki Dolne	2731	1548	122	513	628	1468
w tym miasto ..... of which urban area	1825	1089	#	#	318	1154
Gminy wiejskie Rural gminas						
Czarna	180	123	17	#	#	74
Lutowiska	275	129	89	#	#	145
POWIAT BRZOZOWSKI ..	8467	4970	135	2439	1589	4304
Gmina miejsko-wiejska Urban-rural gmina						
Brzozów	5533	3282	55	1450	973	3055
w tym miasto ..... of which urban area	4416	2682	#	1177	#	2574
Gminy wiejskie Rural gminas						
Domaradz	431	247	4	84	145	198
Dydnia	693	371	#	#	185	236
Haczów	524	326	18	131	120	255
Jasienica Rosielna	813	479	#	#	96	271
Nozdrzec	473	265	36	78	70	289
POWIAT JASIELSKI	21036	9835	92	10003	3370	7571
Gmina miejska Urban gmina						
Jasło	15144	6649	#	7493	#	5036

a Według faktycznego miejsca pracy i rodzaju działalności; bez podmiotów gospodarczych o liczbie pracujących do 9 osób oraz gospodarstw indywidualnych w rolnictwie. b Pod pojęciem "pozostałe" należy rozumieć następujące sekcje PKD: „Działalność profesjonalna, naukowa i techniczna", „Administrowanie i działalność wspierająca[Δ]", „Administracja publiczna i obrona narodowa; obowiązkowe zabezpieczenia społeczne", „Edukacja", „Opieka zdrowotna i pomoc społeczna", „Działalność związana z kulturą, rozrywką i rekreacją" oraz „Pozostała działalność usługowa".

a By actual workplace and kind of activity; excluding economic entities employing up to 9 persons as well as private farms in agriculture. b The term "other" refers to the NACE Rev. 2 sections: "Professional, scientific and technical activities", "Administrative and support service activities", "Public administration and defence; compulsory social security", "Education", "Human health and social work activities", "Arts, entertainment and recreation" and "Other service activities".

TABL. 1 (25). **PRACUJĄCY [a] W 2018 R. (cd.)**
Stan w dniu 31 XII
EMPLOYED PERSONS [a] IN 2018 (cont.)
As of 31 XII

WYSZCZEGÓLNIENIE SPECIFICATION	Ogółem Grand total		Rolnictwo, leśnictwo, łowiectwo i rybactwo Agriculture, forestry and fishing	Przemysł i budownictwo Industry and construction	Handel; naprawa pojazdów samochodowych [Δ]; transport i gospodarka magazynowa; zakwaterowanie i gastronomia [Δ]; informacja i komunikacja Trade; repair of motor vehicles [Δ]; transportation and storage; accommodation and catering [Δ]; information and communication	Działalność finansowa i ubezpieczeniowa; obsługa rynku nieruchomości [Δ] oraz pozostałe [b] Real estate activities; financial and insurance activities and other [b]
	ogółem total	w tym kobiety of which women				
POWIAT JASIELSKI (dok.) (cont.)						
Gmina miejsko-wiejska Urban-rural gmina						
Kołaczyce	514	326	#	#	63	331
w tym miasto of which urban area	228	168	#	#	48	150
Gminy wiejskie Rural gminas						
Brzyska	253	199	#	#	31	220
Dębowiec	657	472	#	#	158	413
Jasło	1277	642	32	668	238	339
Krempna	151	84	#	#	#	142
Nowy Żmigród	442	317	#	#	103	289
Osiek Jasielski	174	136	#	#	#	154
Skołyszyn	1590	677	#	1070	#	389
Tarnowiec	834	333	4	540	32	258
POWIAT KROŚNIEŃSKI	13097	6550	191	5087	2788	5031
Gminy miejsko-wiejskie Urban-rural gminas						
Dukla	1510	679	#	514	#	662
w tym miasto of which urban area	781	438	-	242	133	406
Iwonicz-Zdrój	1788	1124	5	462	374	947
w tym miasto of which urban area	1106	700	#	#	208	533
Jedlicze	2418	888	3	1484	381	550
w tym miasto of which urban area	2059	671	#	1397	#	407
Rymanów	2520	1332	76	1001	373	1070
w tym miasto of which urban area	1576	758	#	896	#	435
Gminy wiejskie Rural gminas						
Chorkówka	1325	586	#	280	#	403
Jaśliska	106	58	30	#	#	73
Korczyna	844	514	12	261	254	317
Krościenko Wyżne	420	247	-	153	106	161
Miejsce Piastowe	1415	737	3	559	279	574
Wojaszówka	751	385	#	#	99	274

a Według faktycznego miejsca pracy i rodzaju działalności; bez podmiotów gospodarczych o liczbie pracujących do 9 osób oraz gospodarstw indywidualnych w rolnictwie. b Pod pojęciem "pozostałe" należy rozumieć następujące sekcje PKD: „Działalność profesjonalna, naukowa i techniczna", „Administrowanie i działalność wspierająca[Δ]", „Administracja publiczna i obrona narodowa; obowiązkowe zabezpieczenia społeczne", „Edukacja", „Opieka zdrowotna i pomoc społeczna", „Działalność związana z kulturą, rozrywką i rekreacją" oraz „Pozostała działalność usługowa".

a By actual workplace and kind of activity; excluding economic entities employing up to 9 persons as well as private farms in agriculture. b The term "other" refers to the NACE Rev. 2 sections: "Professional, scientific and technical activities", "Administrative and support service activities", "Public administration and defence; compulsory social security", "Education", "Human health and social work activities", "Arts, entertainment and recreation" and "Other service activities".

TABL. 1 (25). **PRACUJĄCY [a] W 2018 R. (cd.)**
Stan w dniu 31 XII
EMPLOYED PERSONS [a] IN 2018 (cont.)
As of 31 XII

WYSZCZEGÓLNIENIE SPECIFICATION	Ogółem Grand total		Rolnictwo, leśnictwo, łowiectwo i rybactwo Agriculture, forestry and fishing	Przemysł i budownictwo Industry and construction	Handel; naprawa pojazdów samochodowych [Δ]; transport i gospodarka magazynowa; zakwaterowanie i gastronomia [Δ]; informacja i komunikacja Trade; repair of motor vehicles [Δ]; transportation and storage; accommodation and catering [Δ]; information and communication	Działalność finansowa i ubezpieczeniowa; obsługa rynku nieruchomości [Δ] oraz pozostałe [b] Real estate activities; financial and insurance activities and other [b]
	ogółem total	w tym kobiety of which women				
POWIAT LESKI	3660	2026	232	532	763	2133
Gmina miejsko-wiejska Urban-rural gmina						
Lesko	2083	1255	66	332	449	1236
w tym miasto of which urban area	1890	1156	#	#	427	1159
Gminy wiejskie Rural gminas						
Baligród	246	122	#	#	42	115
Cisna	173	97	#	#	15	80
Olszanica	498	202	#	#	67	369
Solina	660	350	26	111	190	333
POWIAT SANOCKI	22503	10193	313	11892	3362	6936
Gmina miejska Urban gmina						
Sanok	16519	7546	-	9292	2127	5100
Gmina miejsko-wiejska Urban-rural gmina						
Zagórz	2173	849	#	1011	#	432
w tym miasto of which urban area	1730	611	-	901	575	254
Gminy wiejskie Rural gminas						
Besko	507	228	#	#	79	147
Bukowsko	476	239	52	158	89	177
Komańcza	1048	440	#	#	55	377
Sanok	930	433	62	348	226	294
Tyrawa Wołoska	229	95	#	#	#	74
Zarszyn	621	363	#	158	#	335
Miasto na prawach powiatu: City with powiat status						
Krosno	23454	10654	20	10528	4593	8313

a Według faktycznego miejsca pracy i rodzaju działalności; bez podmiotów gospodarczych o liczbie pracujących do 9 osób oraz gospodarstw indywidualnych w rolnictwie. b Pod pojęciem "pozostałe" należy rozumieć następujące sekcje PKD: „Działalność profesjonalna, naukowa i techniczna", „Administrowanie i działalność wspierająca[Δ]", „Administracja publiczna i obrona narodowa; obowiązkowe zabezpieczenia społeczne", „Edukacja", „Opieka zdrowotna i pomoc społeczna", „Działalność związana z kulturą, rozrywką i rekreacją" oraz „Pozostała działalność usługowa".

a By actual workplace and kind of activity; excluding economic entities employing up to 9 persons as well as private farms in agriculture. b The term "other" refers to the NACE Rev. 2 sections: "Professional, scientific and technical activities", "Administrative and support service activities", "Public administration and defence; compulsory social security", "Education", "Human health and social work activities", "Arts, entertainment and recreation" and "Other service activities".

TABL. 1 (25). **PRACUJĄCY [a] W 2018 R. (cd.)**
Stan w dniu 31 XII
EMPLOYED PERSONS [a] IN 2018 (cont.)
As of 31 XII

WYSZCZEGÓLNIENIE SPECIFICATION	Ogółem Grand total		Rolnictwo, leśnictwo, łowiectwo i rybactwo Agriculture, forestry and fishing	Przemysł i budownictwo Industry and construction	Handel; naprawa pojazdów samochodowych [Δ]; transport i gospodarka magazynowa; zakwaterowanie i gastronomia [Δ]; informacja i komunikacja Trade; repair of motor vehicles [Δ]; transportation and storage; accommodation and catering [Δ]; information and communication	Działalność finansowa i ubezpieczeniowa; obsługa rynku nieruchomości [Δ] oraz pozostałe [b] Real estate activities; financial and insurance activities and other [b]
	ogółem total	w tym kobiety of which women				
PODREGION PRZEMYSKI PRZEMYSKI SUBREGION	**66364**	**34598**	**1058**	**21119**	**13936**	**30251**
POWIAT JAROSŁAWSKI	23923	12489	252	9866	4370	9435
Gminy miejskie Urban gminas						
Jarosław	16162	9033	19	6820	2824	6499
Radymno	1023	500	#	#	393	337
Gmina miejsko-wiejska Urban-rural gmina						
Pruchnik	585	309	#	#	104	286
w tym miasto of which urban area	349	235	#	#	104	210
Gminy wiejskie Rural gminas						
Chłopice	342	182	#	#	35	183
Jarosław	1733	612	44	1029	344	316
Laszki	826	244	46	492	32	256
Pawłosiów	517	266	4	186	162	165
Radymno	1245	587	29	282	150	784
Rokietnica	204	130	#	#	44	129
Roźwienica	493	270	32	159	107	195
Wiązownica	793	356	54	279	175	285
POWIAT LUBACZOWSKI	7138	4033	333	1520	1115	4170
Gmina miejska Urban gmina						
Lubaczów	3455	1979	45	726	608	2076
Gminy miejsko-wiejskie Urban-rural gminas						
Cieszanów	813	374	29	383	108	293
w tym miasto of which urban area	339	190	-	119	104	116
Narol	676	381	#	#	117	440
w tym miasto of which urban area	338	199	#	#	85	236
Oleszyce	634	340	111	163	80	280
w tym miasto of which urban area	473	264	65	122	62	224

a Według faktycznego miejsca pracy i rodzaju działalności; bez podmiotów gospodarczych o liczbie pracujących do 9 osób oraz gospodarstw indywidualnych w rolnictwie. b Pod pojęciem "pozostałe" należy rozumieć następujące sekcje PKD: „Działalność profesjonalna, naukowa i techniczna", „Administrowanie i działalność wspierająca[Δ]", „Administracja publiczna i obrona narodowa; obowiązkowe zabezpieczenia społeczne", „Edukacja", „Opieka zdrowotna i pomoc społeczna", „Działalność związana z kulturą, rozrywką i rekreacją" oraz „Pozostała działalność usługowa".

a By actual workplace and kind of activity; excluding economic entities employing up to 9 persons as well as private farms in agriculture. b The term "other" refers to the NACE Rev. 2 sections: "Professional, scientific and technical activities", "Administrative and support service activities", "Public administration and defence; compulsory social security", "Education", "Human health and social work activities", "Arts, entertainment and recreation" and "Other service activities".

TABL. 1 (25). **PRACUJĄCY [a] W 2018 R. (cd.)**
Stan w dniu 31 XII
EMPLOYED PERSONS [a] IN 2018 (cont.)
As of 31 XII

WYSZCZEGÓLNIENIE SPECIFICATION	Ogółem Grand total		Rolnictwo, leśnictwo, łowiectwo i rybactwo Agriculture, forestry and fishing	Przemysł i budownictwo Industry and construction	Handel; naprawa pojazdów samochodowych [Δ]; transport i gospodarka magazynowa; zakwaterowanie i gastronomia [Δ]; informacja i komunikacja Trade; repair of motor vehicles [Δ]; transportation and storage; accommodation and catering [Δ]; information and communication	Działalność finansowa i ubezpieczeniowa; obsługa rynku nieruchomości [Δ] oraz pozostałe [b] Real estate activities; financial and insurance activities and other [b]
	ogółem total	w tym kobiety of which women				
POWIAT LUBACZOWSKI (dok.) (cont.)						
Gminy wiejskie Rural gminas						
Horyniec-Zdrój	620	389	30	#	#	465
Lubaczów	508	302	20	127	76	285
Stary Dzików	226	124	#	#	47	150
Wielkie Oczy	206	144	10	#	#	181
POWIAT PRZEMYSKI	6699	3368	223	1217	2024	3235
Gminy wiejskie Rural gminas						
Bircza	762	289	#	#	302	249
Dubiecko	688	458	8	74	178	428
Fredropol	281	199	20	25	22	214
Krasiczyn	298	204	#	#	64	203
Krzywcza	288	141	#	93	#	161
Medyka	1019	445	10	52	455	502
Orły	738	314	#	314	#	260
Przemyśl	890	492	#	#	339	437
Stubno	198	132	#	#	22	102
Żurawica	1537	694	19	359	480	679
POWIAT PRZEWORSKI	11547	5764	188	4876	1855	4628
Gmina miejska Urban gmina						
Przeworsk	5843	3023	#	2272	#	2776
Gminy miejsko-wiejskie Urban-rural gminas						
Kańczuga	1597	672	33	915	200	449
w tym miasto of which urban area	1402	535	#	910	#	297
Sieniawa	991	529	62	418	265	246
w tym miasto of which urban area	461	306	#	101	#	198

a Według faktycznego miejsca pracy i rodzaju działalności; bez podmiotów gospodarczych o liczbie pracujących do 9 osób oraz gospodarstw indywidualnych w rolnictwie. b Pod pojęciem "pozostałe" należy rozumieć następujące sekcje PKD: „Działalność profesjonalna, naukowa i techniczna", „Administrowanie i działalność wspierająca[Δ]", „Administracja publiczna i obrona narodowa; obowiązkowe zabezpieczenia społeczne", „Edukacja", „Opieka zdrowotna i pomoc społeczna", „Działalność związana z kulturą, rozrywką i rekreacją" oraz „Pozostała działalność usługowa".

a By actual workplace and kind of activity; excluding economic entities employing up to 9 persons as well as private farms in agriculture. b The term "other" refers to the NACE Rev. 2 sections: "Professional, scientific and technical activities", "Administrative and support service activities", "Public administration and defence; compulsory social security", "Education", "Human health and social work activities", "Arts, entertainment and recreation" and "Other service activities".

TABL. 1 (25). **PRACUJĄCY [a] W 2018 R. (cd.)**
Stan w dniu 31 XII
EMPLOYED PERSONS [a] IN 2018 (cont.)
As of 31 XII

WYSZCZEGÓLNIENIE SPECIFICATION	Ogółem Grand total		Rolnictwo, leśnictwo, łowiectwo i rybactwo Agriculture, forestry and fishing	Przemysł i budownictwo Industry and construction	Handel; naprawa pojazdów samochodowych [Δ]; transport i gospodarka magazynowa; zakwaterowanie i gastronomia [Δ]; informacja i komunikacja Trade; repair of motor vehicles [Δ]; transportation and storage; accommodation and catering [Δ]; information and communication	Działalność finansowa i ubezpieczeniowa; obsługa rynku nieruchomości [Δ] oraz pozostałe [b] Real estate activities; financial and insurance activities and other [b]
	ogółem total	w tym kobiety of which women				
POWIAT PRZEWORSKI (dok.) (cont.)						
Gminy wiejskie Rural gminas						
Adamówka	441	166	32	179	132	98
Gać	190	127	#	#	#	122
Jawornik Polski	201	139	#	#	#	155
Przeworsk	1014	483	9	478	213	314
Tryńcza	622	267	14	297	99	212
Zarzecze	648	358	3	283	106	256
Miasto na prawach powiatu: City with powiat status						
Przemyśl	17057	8944	#	#	4572	8783
PODREGION RZESZOWSKI RZESZOWSKI SUBREGION	**164511**	**79849**	**663**	**53692**	**40444**	**69712**
POWIAT KOLBUSZOWSKI	9144	4518	121	2975	1951	4097
Gmina miejsko-wiejska Urban-rural gmina						
Kolbuszowa	6542	3078	54	2055	1457	2976
w tym miasto of which urban area	5647	2649	#	1738	#	2656
Gminy wiejskie Rural gminas						
Cmolas	668	391	26	166	133	343
Dzikowiec	304	218	#	30	#	182
Majdan Królewski	375	247	22	47	79	227
Niwiska	337	208	11	101	47	178
Raniżów	918	376	#	576	#	191
POWIAT ŁAŃCUCKI	13264	6813	80	4761	2834	5589
Gmina miejska Urban gmina						
Łańcut	6657	3613	#	1753	#	3529
Gminy wiejskie Rural gminas						
Białobrzegi	1148	372	#	753	#	198

a Według faktycznego miejsca pracy i rodzaju działalności; bez podmiotów gospodarczych o liczbie pracujących do 9 osób oraz gospodarstw indywidualnych w rolnictwie. b Pod pojęciem "pozostałe" należy rozumieć następujące sekcje PKD: „Działalność profesjonalna, naukowa i techniczna", „Administrowanie i działalność wspierająca[Δ]", „Administracja publiczna i obrona narodowa; obowiązkowe zabezpieczenia społeczne", „Edukacja", „Opieka zdrowotna i pomoc społeczna", „Działalność związana z kulturą, rozrywką i rekreacją" oraz „Pozostała działalność usługowa".

a By actual workplace and kind of activity; excluding economic entities employing up to 9 persons as well as private farms in agriculture. b The term "other" refers to the NACE Rev. 2 sections: "Professional, scientific and technical activities", "Administrative and support service activities", "Public administration and defence; compulsory social security", "Education", "Human health and social work activities", "Arts, entertainment and recreation" and "Other service activities".

TABL. 1 (25). **PRACUJĄCY** [a] **W 2018 R. (cd.)**
Stan w dniu 31 XII
EMPLOYED PERSONS [a] IN 2018 (cont.)
As of 31 XII

WYSZCZEGÓLNIENIE SPECIFICATION	Ogółem Grand total		Rolnictwo, leśnictwo, łowiectwo i rybactwo Agriculture, forestry and fishing	Przemysł i budownictwo Industry and construction	Handel; naprawa pojazdów samochodowych Δ; transport i gospodarka magazynowa; zakwaterowanie i gastronomia Δ; informacja i komunikacja Trade; repair of motor vehicles Δ; transportation and storage; accommodation and catering Δ; information and communication	Działalność finansowa i ubezpieczeniowa; obsługa rynku nieruchomości Δ oraz pozostałe [b] Real estate activities; financial and insurance activities and other [b]
	ogółem total	w tym kobiety of which women				
POWIAT ŁAŃCUCKI (dok.) (cont.)						
Gminy wiejskie (dok.) Rural gminas (cont.)						
Czarna	1171	576	#	336	#	417
Łańcut	1986	1187	48	912	323	703
Markowa	510	276	17	69	194	230
Rakszawa	1154	470	#	746	#	273
Żołynia	638	319	-	192	207	239
POWIAT ROPCZYCKO-SĘDZISZOWSKI	12625	5786	58	5961	2305	4301
Gminy miejsko-wiejskie Urban-rural gminas						
Ropczyce	6280	2838	29	3033	937	2281
w tym miasto of which urban area	5231	2539	4	2280	804	2143
Sędziszów Małopolski	4424	1934	16	2177	1038	1193
w tym miasto of which urban area	3591	1465	-	1961	816	814
Gminy wiejskie Rural gminas						
Iwierzyce	532	299	5	199	83	245
Ostrów	669	361	5	195	161	308
Wielopole Skrzyńskie	720	354	3	357	86	274
POWIAT RZESZOWSKI	29959	13113	277	13289	8149	8244
Gmina miejska Urban gmina						
Dynów	1073	607	#	#	307	535
Gminy miejsko-wiejskie Urban-rural gminas						
Błażowa	850	557	#	202	#	431
w tym miasto of which urban area	561	382	#	177	#	257
Boguchwała	2267	1127	#	987	#	872
w tym miasto of which urban area	1370	611	#	#	279	462

a Według faktycznego miejsca pracy i rodzaju działalności; bez podmiotów gospodarczych o liczbie pracujących do 9 osób oraz gospodarstw indywidualnych w rolnictwie. b Pod pojęciem "pozostałe" należy rozumieć następujące sekcje PKD: „Działalność profesjonalna, naukowa i techniczna", „Administrowanie i działalność wspierającaΔ", „Administracja publiczna i obrona narodowa; obowiązkowe zabezpieczenia społeczne", „Edukacja", „Opieka zdrowotna i pomoc społeczna", „Działalność związana z kulturą, rozrywką i rekreacją" oraz „Pozostała działalność usługowa".

a By actual workplace and kind of activity; excluding economic entities employing up to 9 persons as well as private farms in agriculture. b The term "other" refers to the NACE Rev. 2 sections: "Professional, scientific and technical activities", "Administrative and support service activities", "Public administration and defence; compulsory social security", "Education", "Human health and social work activities", "Arts, entertainment and recreation" and "Other service activities".

TABL. 1 (25). **PRACUJĄCY [a] W 2018 R. (cd.)**
Stan w dniu 31 XII
EMPLOYED PERSONS [a] IN 2018 (cont.)
As of 31 XII

WYSZCZEGÓLNIENIE SPECIFICATION	Ogółem Grand total		Rolnictwo, leśnictwo, łowiectwo i rybactwo Agriculture, forestry and fishing	Przemysł i budownictwo Industry and construction	Handel; naprawa pojazdów samochodowych [Δ]; transport i gospodarka magazynowa; zakwaterowanie i gastronomia [Δ]; informacja i komunikacja Trade; repair of motor vehicles [Δ]; transportation and storage; accommodation and catering [Δ]; information and communication	Działalność finansowa i ubezpieczeniowa; obsługa rynku nieruchomości [Δ] oraz pozostałe [b] Real estate activities; financial and insurance activities and other [b]
	ogółem total	w tym kobiety of which women				
POWIAT RZESZOWSKI (dok.) (cont.)						
Gminy miejsko-wiejskie(dok.) Urban-rural gminas (cont.)						
Głogów Małopolski	6444	2414	49	2847	2407	1141
w tym miasto of which urban area	1661	842	#	#	813	496
Sokołów Małopolski	2353	1252	51	780	402	1120
w tym miasto of which urban area	809	391	#	#	235	330
Tyczyn	1981	836	#	727	#	758
w tym miasto of which urban area	1208	470	-	486	357	365
Gminy wiejskie Rural gminas						
Chmielnik	867	378	#	544	#	277
Dynów	352	216	10	68	128	#
Hyżne	489	314	#	141	#	281
Kamień	716	336	12	263	141	300
Krasne	1900	923	#	#	1043	354
Lubenia	294	185	#	86	#	166
Świlcza	1833	963	10	468	598	757
Trzebownisko	8540	3005	48	5499	1887	1106
POWIAT STRZYŻOWSKI	7401	4066	90	2584	1507	3220
Gmina miejsko-wiejska Urban-rural gmina						
Strzyżów	3571	2095	#	1108	#	1737
w tym miasto of which urban area	2991	1789	#	991	#	1483
Gminy wiejskie Rural gminas						
Czudec	1542	690	13	794	255	480
Frysztak	1016	596	#	274	#	446
Niebylec	591	368	5	116	159	311
Wiśniowa	681	317	#	292	#	246
Miasto na prawach powiatu: City with powiat status						
Rzeszów	92118	45553	37	24122	23698	44261

a Według faktycznego miejsca pracy i rodzaju działalności; bez podmiotów gospodarczych o liczbie pracujących do 9 osób oraz gospodarstw indywidualnych w rolnictwie. b Pod pojęciem "pozostałe" należy rozumieć następujące sekcje PKD: „Działalność profesjonalna, naukowa i techniczna", „Administrowanie i działalność wspierająca^", „Administracja publiczna i obrona narodowa; obowiązkowe zabezpieczenia społeczne", „Edukacja", „Opieka zdrowotna i pomoc społeczna", „Działalność związana z kulturą, rozrywką i rekreacją" oraz „Pozostała działalność usługowa".

a By actual workplace and kind of activity; excluding economic entities employing up to 9 persons as well as private farms in agriculture. b The term "other" refers to the NACE Rev. 2 sections: "Professional, scientific and technical activities", "Administrative and support service activities", "Public administration and defence; compulsory social security", "Education", "Human health and social work activities", "Arts, entertainment and recreation" and "Other service activities".

TABL. 1 (25). **PRACUJĄCY [a] W 2018 R. (cd.)**
Stan w dniu 31 XII
EMPLOYED PERSONS [a] IN 2018 (cont.)
As of 31 XII

WYSZCZEGÓLNIENIE SPECIFICATION	Ogółem Grand total		Rolnictwo, leśnictwo, łowiectwo i rybactwo Agriculture, forestry and fishing	Przemysł i budownictwo Industry and construction	Handel; naprawa pojazdów samochodowych [Δ]; transport i gospodarka magazynowa; zakwaterowanie i gastronomia [Δ]; informacja i komunikacja Trade; repair of motor vehicles [Δ]; transportation and storage; accommodation and catering [Δ]; information and communication	Działalność finansowa i ubezpieczeniowa; obsługa rynku nieruchomości [Δ] oraz pozostałe [b] Real estate activities; financial and insurance activities and other [b]
	ogółem total	w tym kobiety of which women				
PODREGION TARNOBRZESKI TARNOBRZESKI SUBREGION	**136580**	**61085**	**929**	**68871**	**24182**	**42598**
POWIAT DĘBICKI	31301	12980	164	15226	6730	9181
Gmina miejska Urban gmina						
Dębica	18729	7588	#	8732	#	6133
Gminy miejsko-wiejskie Urban-rural gminas						
Brzostek	874	486	10	215	221	428
w tym miasto of which urban area	467	274	#	105	#	241
Pilzno	2808	1110	#	1367	#	642
w tym miasto of which urban area	1994	718	-	1087	625	282
Gminy wiejskie Rural gminas						
Czarna	832	453	50	284	174	324
Dębica	6192	2487	50	3970	1155	1017
Jodłowa	322	217	#	103	#	167
Żyraków	1544	639	24	555	495	470
POWIAT LEŻAJSKI	9775	5169	150	3373	1910	4342
Gmina miejska Urban gmina						
Leżajsk	4740	2657	56	1346	946	2392
Gmina miejsko-wiejska Urban-rural gmina						
Nowa Sarzyna	2291	1032	#	1140	#	839
w tym miasto of which urban area	1773	681	-	1062	188	523
Gminy wiejskie Rural gminas						
Grodzisko Dolne	492	314	5	96	114	277
Kuryłówka	369	217	#	116	#	174
Leżajsk	1883	949	40	675	508	660

a Według faktycznego miejsca pracy i rodzaju działalności; bez podmiotów gospodarczych o liczbie pracujących do 9 osób oraz gospodarstw indywidualnych w rolnictwie. b Pod pojęciem "pozostałe" należy rozumieć następujące sekcje PKD: „Działalność profesjonalna, naukowa i techniczna", „Administrowanie i działalność wspierająca[Δ]", „Administracja publiczna i obrona narodowa; obowiązkowe zabezpieczenia społeczne", „Edukacja", „Opieka zdrowotna i pomoc społeczna", „Działalność związana z kulturą, rozrywką i rekreacją" oraz „Pozostała działalność usługowa".

a By actual workplace and kind of activity; excluding economic entities employing up to 9 persons as well as private farms in agriculture. b The term "other" refers to the NACE Rev. 2 sections: "Professional, scientific and technical activities", "Administrative and support service activities", "Public administration and defence; compulsory social security", "Education", "Human health and social work activities", "Arts, entertainment and recreation" and "Other service activities".

TABL. 1 (25). **PRACUJĄCY [a] W 2018 R. (cd.)**
Stan w dniu 31 XII
EMPLOYED PERSONS [a] IN 2018 (cont.)
As of 31 XII

WYSZCZEGÓLNIENIE SPECIFICATION	Ogółem Grand total		Rolnictwo, leśnictwo, łowiectwo i rybactwo Agriculture, forestry and fishing	Przemysł i budownictwo Industry and construction	Handel; naprawa pojazdów samochodowych [Δ]; transport i gospodarka magazynowa; zakwaterowanie i gastronomia [Δ]; informacja i komunikacja Trade; repair of motor vehicles [Δ]; transportation and storage; accommodation and catering [Δ]; information and communication	Działalność finansowa i ubezpieczeniowa; obsługa rynku nieruchomości [Δ] oraz pozostałe [b] Real estate activities; financial and insurance activities and other [b]
	ogółem total	w tym kobiety of which women				
POWIAT MIELECKI	38698	17474	180	23276	5959	9283
Gmina miejska Urban gmina						
Mielec	29971	13622	#	19048	#	6463
Gminy miejsko-wiejskie Urban-rural gminas						
Przecław	997	545	39	377	217	364
w tym miasto ..... of which urban area	381	227	#	157	#	119
Radomyśl Wielki	1864	862	4	962	288	610
w tym miasto ..... of which urban area	760	421	-	229	211	320
Gminy wiejskie Rural gminas						
Borowa	749	217	7	481	47	214
Czermin	555	270	#	208	#	217
Gawłuszowice	210	93	#	99	#	55
Mielec	1659	771	#	588	#	751
Padew Narodowa	350	175	#	61	#	165
Tuszów Narodowy	1020	394	#	429	#	236
Wadowice Górne	1323	525	6	1023	86	208
POWIAT NIŻAŃSKI	7606	4107	93	2981	1374	3158
Gminy miejsko-wiejskie Urban-rural gminas						
Nisko	3850	2127	12	1338	858	1642
w tym miasto ..... of which urban area	3167	1892	9	1016	618	1524
Rudnik nad Sanem	1241	566	#	716	#	414
w tym miasto ..... of which urban area	1197	530	#	716	#	376
Ulanów	720	358	#	439	#	166
w tym miasto ..... of which urban area	411	205	-	236	79	96

a Według faktycznego miejsca pracy i rodzaju działalności; bez podmiotów gospodarczych o liczbie pracujących do 9 osób oraz gospodarstw indywidualnych w rolnictwie. b Pod pojęciem "pozostałe" należy rozumieć następujące sekcje PKD: „Działalność profesjonalna, naukowa i techniczna", „Administrowanie i działalność wspierająca[Δ]", „Administracja publiczna i obrona narodowa; obowiązkowe zabezpieczenia społeczne", „Edukacja", „Opieka zdrowotna i pomoc społeczna", „Działalność związana z kulturą, rozrywką i rekreacją" oraz „Pozostała działalność usługowa".

a By actual workplace and kind of activity; excluding economic entities employing up to 9 persons as well as private farms in agriculture. b The term "other" refers to the NACE Rev. 2 sections: "Professional, scientific and technical activities", "Administrative and support service activities", "Public administration and defence; compulsory social security", "Education", "Human health and social work activities", "Arts, entertainment and recreation" and "Other service activities".

TABL. 1 (25). **PRACUJĄCY [a] W 2018 R. (dok.)**
Stan w dniu 31 XII
EMPLOYED PERSONS [a] IN 2018 (cont.)
As of 31 XII

WYSZCZEGÓLNIENIE SPECIFICATION	Ogółem Grand total		Rolnictwo, leśnictwo, łowiectwo i rybactwo Agriculture, forestry and fishing	Przemysł i budownictwo Industry and construction	Handel; naprawa pojazdów samochodowych [Δ]; transport i gospodarka magazynowa; zakwaterowanie i gastronomia [Δ]; informacja i komunikacja Trade; repair of motor vehicles [Δ]; transportation and storage; accommodation and catering [Δ]; information and communication	Działalność finansowa i ubezpieczeniowa; obsługa rynku nieruchomości [Δ] oraz pozostałe [b] Real estate activities; financial and insurance activities and other [b]
	ogółem total	w tym kobiety of which women				
POWIAT NIŻAŃSKI (dok.) (cont.)						
Gminy wiejskie Rural gminas						
Harasiuki	303	205	#	25	#	208
Jarocin	360	218	#	126	#	116
Jeżowe	656	372	#	233	#	337
Krzeszów	476	261	#	104	#	275
POWIAT STALOWO-WOLSKI	27759	10916	163	14637	4627	8332
Gmina miejska Urban gmina						
Stalowa Wola	24834	9369	#	13537	#	7051
Gmina miejsko-wiejska Urban-rural gmina						
Zaklików	915	384	#	451	#	293
w tym miasto of which urban area	699	298	#	345	#	221
Gminy wiejskie Rural gminas						
Bojanów	316	217	#	45	#	224
Pysznica	589	317	10	256	90	233
Radomyśl nad Sanem	454	252	18	137	69	230
Zaleszany	651	377	7	211	132	301
POWIAT TARNOBRZESKI	11200	4445	178	6827	1478	2717
Gminy miejsko-wiejskie Urban-rural gminas						
Baranów Sandomierski	1325	689	61	406	465	393
w tym miasto of which urban area	405	219	-	65	152	188
Nowa Dęba	5327	2186	75	3410	467	1375
w tym miasto of which urban area	3477	1685	#	1838	#	1179
Gminy wiejskie Rural gminas						
Gorzyce	3740	1074	#	#	380	534
Grębów	808	496	39	188	166	415
Miasto na prawach powiatu City with powiat status						
Tarnobrzeg	10241	5994	#	#	2104	5585

a Według faktycznego miejsca pracy i rodzaju działalności; bez podmiotów gospodarczych o liczbie pracujących do 9 osób oraz gospodarstw indywidualnych w rolnictwie. b Pod pojęciem "pozostałe" należy rozumieć następujące sekcje PKD: „Działalność profesjonalna, naukowa i techniczna", „Administrowanie i działalność wspierająca[Δ]", „Administracja publiczna i obrona narodowa; obowiązkowe zabezpieczenia społeczne", „Edukacja", „Opieka zdrowotna i pomoc społeczna", „Działalność związana z kulturą, rozrywką i rekreacją" oraz „Pozostała działalność usługowa".

a By actual workplace and kind of activity; excluding economic entities employing up to 9 persons as well as private farms in agriculture. b The term "other" refers to the NACE Rev. 2 sections: "Professional, scientific and technical activities", "Administrative and support service activities", "Public administration and defence; compulsory social security", "Education", "Human health and social work activities", "Arts, entertainment and recreation" and "Other service activities".

TABL. 2 (26). **PRZECIĘTNE ZATRUDNIENIE [a] W 2018 R.**
AVERAGE PAID EMPLOYMENT [a] IN 2018

WYSZCZEGÓLNIENIE SPECIFICATION	Ogółem Grand total	Rolnictwo, leśnictwo, łowiectwo i rybactwo Agriculture, forestry and fishing	Przemysł i budownictwo Industry and construction	Handel; naprawa pojazdów samochodowych [Δ]; transport i gospodarka magazynowa; zakwaterowanie i gastronomia [Δ]; informacja i komunikacja Trade; repair of motor vehicles [Δ]; transportation and storage; accommodation and catering [Δ]; information and communication	Działalność finansowa i ubezpieczeniowa; obsługa rynku nieruchomości [Δ] oraz pozostałe [b] Real estate activities; financial and insurance activities and other [b]
WOJEWÓDZTWO ..... VOIVODSHIP	**379331**	**2978**	**150108**	**68641**	**157605**
Podregion krośnieński ..... Krośnieński subregion	**78426**	**981**	**33686**	**12157**	**31603**
Powiaty: Powiats:					
bieszczadzki	2741	173	660	493	1416
brzozowski	7610	127	2310	1222	3952
jasielski	14334	88	5646	2039	6562
krośnieński	9515	149	3257	1657	4451
leski	2734	201	337	370	1827
sanocki	18585	214	10195	1923	6253
Miasto na prawach powiatu City with powiat status					
Krosno	22906	30	11281	4452	7143
Podregion przemyski ..... Przemyski subregion	**48827**	**756**	**14581**	**8802**	**24688**
Powiaty: Powiats:					
jarosławski	15446	133	4852	2838	7623
lubaczowski	5960	282	1295	690	3693
przemyski	4305	#	876	#	2573
przeworski	8880	151	4015	1097	3616
Miasto na prawach powiatu City with powiat status					
Przemyśl	14236	#	3544	#	7183
Podregion rzeszowski ..... Rzeszowski subregion	**136777**	**523**	**43983**	**30182**	**62089**
Powiaty: Powiats:					
kolbuszowski	8629	88	2328	2176	4037
łańcucki	10688	19	3601	2638	4431
ropczycko-sędziszowski	10016	25	4879	1382	3731
rzeszowski	24285	309	10628	5931	7418
strzyżowski	6534	#	2111	#	2822
Miasto na prawach powiatu City with powiat status					
Rzeszów	76625	#	20438	#	39651
Podregion tarnobrzeski ..... Tarnobrzeski subregion	**115301**	**718**	**57858**	**17502**	**39225**
Powiaty: Powiats:					
dębicki	27206	133	12759	5702	8612
leżajski	7801	#	2640	#	3608
mielecki	32298	154	19948	4648	7548
niżański	5719	#	2067	#	2610
stalowowolski	23602	106	12943	2592	7961
tarnobrzeski	8268	165	5066	875	2162
Miasto na prawach powiatu City with powiat status					
Tarnobrzeg	10407	-	2436	1249	6723

a Bez podmiotów gospodarczych o liczbie pracujących do 9 osób oraz gospodarstw indywidualnych w rolnictwie; bez zatrudnionych za granicą. b Pod pojęciem "pozostałe" należy rozumieć następujące sekcje PKD: „Działalność profesjonalna, naukowa i techniczna", „Administrowanie i działalność wspierająca [Δ]", „ Administracja publiczna i obrona narodowa; obowiązkowe zabezpieczenia społeczne"; „Edukacja", „Opieka zdrowotna i pomoc społeczna", „Działalność związana z kulturą, rozrywką i rekreacją" oraz „Pozostała działalność usługowa".

a By actual workplace and kind of activity; excluding economic entities employing up to 9 persons as well as private farms in agriculture; excluding persons employed abroad. b The term "other" refers to the NACE Rev. 2 sections: "Professional, scientific and technical activities", "Administrative and support service activities", "Public administration and defence; compulsory social security", "Education", "Human health and social work activities", "Arts, entertainment and recreation" and "Other service activities".

TABL. 3 (27). **BEZROBOTNI ZAREJESTROWANI I STOPA BEZROBOCIA W 2018 R.**
Stan w dniu 31 XII
REGISTERED UNEMPLOYED PERSONS AND UNEMPLOYMENT RATE IN 2018
As of 31 XII

WYSZCZEGÓLNIENIE SPECIFICATION	Bezrobotni zarejestrowani Registered unemployed persons						Stopa bezrobocia rejestrowanego w % Registered unemployment rate in %
	ogółem grand total	z liczby ogółem of grand total number					
		zamieszkali na wsi living in rural areas	dotychczas niepracujący previously not employed	absolwenci [a] school-leavers [a]	zwolnieni z przyczyn dotyczących zakładu pracy terminated for company reasons	posiadający prawo do zasiłku possessing benefit rights	
WOJEWÓDZTWO ..... VOIVODSHIP	**82933**	**52334**	**13062**	**3785**	**3039**	**12451**	**8,7**
Podregion krośnieński ..... Krośnieński subregion	**18490**	**13524**	**2737**	**707**	**539**	**3008**	**8,8**
Powiaty: Powiats:							
bieszczadzki	1175	710	164	41	38	180	13,7
brzozowski	4415	4015	552	134	36	831	15,6
jasielski	5179	3654	1007	166	112	758	9,9
krośnieński	2187	1950	285	124	66	352	6,1
leski	1923	1581	213	66	72	386	16,4
sanocki	2822	1614	445	146	186	369	6,8
Miasto na prawach powiatu City with powiat status							
Krosno	789	-	71	30	29	132	2,6
Podregion przemyski ..... Przemyski subregion	**19540**	**12196**	**3605**	**894**	**738**	**2800**	**11,7**
Powiaty: Powiats:							
jarosławski	6551	4039	1164	269	303	944	12,1
lubaczowski	2125	1425	276	128	57	285	8,9
przemyski	3691	3691	783	214	123	541	13,2
przeworski	4085	3041	864	191	154	662	12,2
Miasto na prawach powiatu City with powiat status							
Przemyśl	3088	-	518	92	101	368	11,2
Podregion rzeszowski ..... Rzeszowski subregion	**25586**	**15576**	**4035**	**1240**	**1130**	**3719**	**8,2**
Powiaty: Powiats:							
kolbuszowski	1972	1719	347	137	42	242	8,2
łańcucki	3482	2803	518	173	119	693	10,8
ropczycko-sędziszowski	3426	2459	661	173	142	663	11,9
rzeszowski	6405	5265	1008	351	372	792	8,7
strzyżowski	3730	3330	650	178	64	648	14,0
Miasto na prawach powiatu City with powiat status							
Rzeszów	6571	-	851	228	391	681	5,2
Podregion tarnobrzeski Tarnobrzeski subregion	**19317**	**11038**	**2685**	**944**	**632**	**2924**	**7,4**
Powiaty: Powiats:							
dębicki	3452	2024	435	193	85	486	5,7
leżajski	3686	2785	721	194	144	533	13,5
mielecki	2895	1470	305	118	99	465	4,4
niżański	3868	2513	601	175	114	653	16,7
stalowowolski	2417	991	322	143	106	364	5,5
tarnobrzeski	1526	1255	185	78	39	224	6,5
Miasto na prawach powiatu City with powiat status							
Tarnobrzeg	1473	-	116	43	45	199	8,5

a Za bezrobotnego absolwenta uważa się osobę w okresie do upływu 12 miesięcy od dnia ukończenia nauki potwierdzonej świadectwem, dyplomem lub innym dokumentem ukończenia szkoły (dotyczy absolwentów z wykształceniem zasadniczym zawodowym, średnim, policealnym lub wyższym), kursów zawodowych trwających co najmniej 24 miesiące lub nabycia uprawnień do wykonywania zawodu przez osoby niepełnosprawne.
Ź r ó d ł o: dane Ministerstwa Rodziny, Pracy i Polityki Społecznej.

a An unemployed school-leaver is a person who within the last 12 months has graduated any school confirmed by a certificate, diploma or other document completion of education (concerns school-leavers with basic vocational, secondary, post-secondary or tertiary education), has completed a minimum of 24 months of vocational training courses or disabled persons who acquired qualifications to work in a given occupation.
S o u r c e: data of the Ministry of Family, Labour and Social Policy.

TABL. 4 (28). **BEZROBOTNI NOWO ZAREJESTROWANI I WYREJESTROWANI ORAZ OFERTY PRACY W 2018 R.**
NEWLY REGISTERED UNEMPLOYED PERSONS AND PERSONS REMOVED FROM UNEMPLOYMENT ROLLS AS WELL AS JOB OFFERS IN 2018

WYSZCZEGÓLNIENIE SPECIFICATION	Bezrobotni nowo zarejestrowani [a] Newly registered unemployed persons [a]			Bezrobotni wyrejestrowani [a] Persons removed from unemployment rolls [a]			Oferty pracy Job offers	
	ogółem total	z liczby ogółem of total number		ogółem total	z liczby ogółem of total number		w ciągu roku during the year	stan w dniu 31 XII as of 31 XII
		kobiety women	po raz kolejny another time		kobiety women	z tytułu podjęcia pracy received jobs		
WOJEWÓDZTWO ..... VOIVODSHIP	**9847**	**4313**	**8703**	**7729**	**3974**	**5093**	**61438**	**1694**
Podregion krośnieński ..... Krośnieński subregion	**2038**	**803**	**1820**	**1477**	**739**	**834**	**9008**	**266**
Powiaty: Powiats:								
bieszczadzki	122	59	110	109	59	72	719	16
brzozowski	396	145	365	244	124	156	1295	67
jasielski	563	218	511	406	190	207	1722	47
krośnieński	319	122	272	257	133	126	942	7
leski	185	68	170	112	50	62	626	41
sanocki	350	148	300	243	128	152	2134	55
Miasto na prawach powiatu City with powiat status								
Krosno	103	43	92	106	55	59	1570	33
Podregion przemyski ..... Przemyski subregion	**2249**	**986**	**2018**	**1777**	**918**	**1162**	**9650**	**146**
Powiaty: Powiats:								
jarosławski	744	334	666	598	327	412	3962	66
lubaczowski	354	144	319	245	124	149	1333	5
przemyski	366	155	324	267	136	168	685	8
przeworski	541	246	492	430	201	292	2081	37
Miasto na prawach powiatu City with powiat status								
Przemyśl	244	107	217	237	130	141	1589	30
Podregion rzeszowski ..... Rzeszowski subregion	**2881**	**1301**	**2482**	**2324**	**1215**	**1678**	**23209**	**659**
Powiaty: Powiats:								
kolbuszowski	346	135	304	259	149	182	1637	30
łańcucki	392	170	335	251	112	182	1559	53
ropczycko-sędziszowski	383	163	328	310	163	207	1834	43
rzeszowski	584	285	484	481	263	361	3782	96
strzyżowski	633	250	607	484	231	366	2068	69
Miasto na prawach powiatu City with powiat status								
Rzeszów	543	298	424	539	297	380	12329	368
Podregion tarnobrzeski ..... Tarnobrzeski subregion	**2679**	**1224**	**2383**	**2151**	**1102**	**1419**	**19571**	**623**
Powiaty: Powiats:								
dębicki	472	210	408	362	204	218	4832	148
leżajski	486	195	435	348	150	246	1701	67
mielecki	434	206	389	413	196	287	5939	244
niżański	377	170	331	271	139	176	1985	61
stalowowolski	459	229	408	367	193	228	1847	32
tarnobrzeski	211	105	188	174	97	118	1564	31
Miasto na prawach powiatu City with powiat status								
Tarnobrzeg	240	109	224	216	123	146	1703	40

a W ciągu roku.
Ź r ó d ł o: dane Ministerstwa Rodziny, Pracy i Polityki Społecznej.
a During the year.
S o u r c e: data of the Ministry of Family, Labour and Social Policy.

TABL. 5 (29). **BEZROBOTNI ZAREJESTROWANI WEDŁUG PŁCI W 2018 R.**
Stan w dniu 31 XII
REGISTERED UNEMPLOYED PERSONS BY SEX IN 2018
As of 31 XII

WYSZCZEGÓLNIENIE SPECIFICATION	Ogółem Total	Mężczyźni Males	Kobiety Females
WOJEWÓDZTWO VOIVODSHIP	**82933**	**37909**	**45024**
PODREGION KROŚNIEŃSKI KROŚNIEŃSKI SUBREGION	**18490**	**8276**	**10214**
POWIAT BIESZCZADZKI	1175	549	626
Gmina miejsko-wiejska Urban-rural gmina			
Ustrzyki Dolne	901	438	463
Gminy wiejskie Rural gminas			
Czarna	136	56	80
Lutowiska	138	55	83
POWIAT BRZOZOWSKI	4415	2026	2389
Gmina miejsko-wiejska Urban-rural gmina			
Brzozów	1795	891	904
Gminy wiejskie Rural gminas			
Domaradz	463	182	281
Dydnia	572	240	332
Haczów	514	214	300
Jasienica Rosielna	549	249	300
Nozdrzec	522	250	272
POWIAT JASIELSKI	5179	2001	3178
Gmina miejska Urban gmina			
Jasło	1468	611	857
Gmina miejsko-wiejska Urban-rural gmina			
Kołaczyce	455	165	290
Gminy wiejskie Rural gminas			
Brzyska	298	93	205
Dębowiec	388	130	258
Jasło	741	293	448
Krempna	108	49	59
Nowy Żmigród	475	201	274
Osiek Jasielski	229	86	143
Skołyszyn	610	220	390
Tarnowiec	407	153	254
POWIAT KROŚNIEŃSKI	2187	997	1190
Gminy miejsko-wiejskie Urban-rural gminas			
Dukla	374	177	197
Iwonicz-Zdrój	181	80	101
Jedlicze	305	150	155
Rymanów	230	118	112
Gminy wiejskie Rural gminas			
Chorkówka	344	151	193
Jaśliska	52	21	31
Korczyna	186	81	105
Krościenko Wyżne	100	48	52
Miejsce Piastowe	230	89	141
Wojaszówka	185	82	103
POWIAT LESKI	1923	988	935
Gmina miejsko-wiejska Urban-rural gmina			
Lesko	719	377	342
Gminy wiejskie Rural gminas			
Baligród	234	121	113
Cisna	162	92	70
Olszanica	364	156	208
Solina	444	242	202
POWIAT SANOCKI	2822	1341	1481
Gmina miejska Urban gmina			
Sanok	1056	553	503
Gmina miejsko-wiejska Urban-rural gmina			
Zagórz	423	200	223
Gminy wiejskie Rural gminas			
Besko	133	61	72
Bukowsko	135	58	77
Komańcza	192	78	114
Sanok	533	235	298
Tyrawa Wołoska	72	31	41
Zarszyn	278	125	153
Miasto na prawach powiatu City with powiat status			
Krosno	789	374	415
PODREGION PRZEMYSKI PRZEMYSKI SUBREGION	**19540**	**9146**	**10394**
POWIAT JAROSŁAWSKI	6551	3091	3460
Gminy miejskie Urban gminas			
Jarosław	1969	955	1014
Radymno	293	147	146
Gmina miejsko-wiejska Urban-rural gmina			
Pruchnik	651	265	386
Gminy wiejskie Rural gminas			
Chłopice	263	144	119
Jarosław	719	339	380
Laszki	427	200	227
Pawłosiów	444	201	243
Radymno	604	284	320
Rokietnica	209	93	116
Roźwienica	418	203	215
Wiązownica	554	260	294
POWIAT LUBACZOWSKI	2125	1072	1053
Gmina miejska Urban gmina			
Lubaczów	394	211	183

Źródło: dane Ministerstwa Rodziny, Pracy i Polityki Społecznej.
Source: data of Ministry of Family, Labour and Social Policy.

TABL. 5 (29). **BEZROBOTNI ZAREJESTROWANI WEDŁUG PŁCI W 2018 R. (cd.)**
Stan w dniu 31 XII
REGISTERED UNEMPLOYED PERSONS BY SEX IN 2018 (cont.)
As of 31 XII

WYSZCZEGÓLNIENIE SPECIFICATION	Ogółem Total	Mężczyźni Males	Kobiety Females
POWIAT LUBACZOWSKI (dok.) (cont.)			
Gminy miejsko-wiejskie Urban-rural gminas			
Cieszanów	294	137	157
Narol	324	158	166
Oleszyce	276	145	131
Gminy wiejskie Rural gminas			
Horyniec-Zdrój	181	90	91
Lubaczów	395	209	186
Stary Dzików	106	47	59
Wielkie Oczy	155	75	80
POWIAT PRZEMYSKI	3691	1775	1916
Gminy wiejskie Rural gminas			
Bircza	381	184	197
Dubiecko	442	210	232
Fredropol	283	143	140
Krasiczyn	301	148	153
Krzywcza	241	116	125
Medyka	354	158	196
Orły	413	208	205
Przemyśl	439	207	232
Stubno	194	99	95
Żurawica	643	302	341
POWIAT PRZEWORSKI	4085	1779	2306
Gmina miejska Urban gmina			
Przeworsk	760	324	436
Gminy miejsko-wiejskie Urban-rural gminas			
Kańczuga	734	319	415
Sieniawa	306	133	173
Gminy wiejskie Rural gminas			
Adamówka	166	67	99
Gać	221	100	121
Jawornik Polski	239	101	138
Przeworsk	834	374	460
Tryńcza	461	202	259
Zarzecze	364	159	205
Miasto na prawach powiatu City with powiat status			
Przemyśl	3088	1429	1659
PODREGION RZESZOWSKI RZESZOWSKI SUBREGION	**25586**	**12062**	**13524**
POWIAT KOLBUSZOWSKI	1972	966	1006
Gmina miejsko-wiejska Urban-rural gmina			
Kolbuszowa	710	342	368
POWIAT KOLBUSZOWSKI (dok.) (cont.)			
Gminy wiejskie Rural gminas			
Cmolas	275	126	149
Dzikowiec	206	105	101
Majdan Królewski	372	188	184
Niwiska	187	86	101
Raniżów	222	119	103
POWIAT ŁAŃCUCKI	3482	1701	1781
Gmina miejska Urban gmina			
Łańcut	679	328	351
Gminy wiejskie Rural gminas			
Białobrzegi	400	194	206
Czarna	578	290	288
Łańcut	837	411	426
Markowa	271	136	135
Rakszawa	403	199	204
Żołynia	314	143	171
POWIAT ROPCZYCKO-SĘDZISZOWSKI	3426	1474	1952
Gminy miejsko-wiejskie Urban-rural gminas			
Ropczyce	1195	476	719
Sędziszów Małopolski	1114	504	610
Gminy wiejskie Rural gminas			
Iwierzyce	334	161	173
Ostrów	387	148	239
Wielopole Skrzyńskie	396	185	211
POWIAT RZESZOWSKI	6405	3074	3331
Gmina miejska Urban gmina			
Dynów	382	171	211
Gminy miejsko-wiejskie Urban-rural gminas			
Błażowa	352	170	182
Boguchwała	646	297	349
Głogów Małopolski	673	341	332
Sokołów Małopolski	761	398	363
Tyczyn	476	209	267
Gminy wiejskie Rural gminas			
Chmielnik	222	100	122
Dynów	392	182	210
Hyżne	252	116	136
Kamień	303	150	153
Krasne	389	186	203
Lubenia	291	144	147
Świlcza	589	286	303
Trzebownisko	677	324	353

Źródło: dane Ministerstwa Rodziny, Pracy i Polityki Społecznej.
Source: data of Ministry of Family, Labour and Social Policy.

TABL. 5 (29). **BEZROBOTNI ZAREJESTROWANI WEDŁUG PŁCI W 2018 R. (dok.)**
Stan w dniu 31 XII
REGISTERED UNEMPLOYED PERSONS BY SEX IN 2018 (cont.)
As of 31 XII

WYSZCZEGÓLNIENIE SPECIFICATION	Ogółem Total	Mężczyźni Males	Kobiety Females
POWIAT STRZYŻOWSKI ..	3730	1734	1996
Gmina miejsko-wiejska Urban-rural gmina			
Strzyżów	1090	560	530
Gminy wiejskie Rural gminas			
Czudec	734	323	411
Frysztak	730	312	418
Niebylec	658	302	356
Wiśniowa	518	237	281
Miasto na prawach powiatu City with powiat status			
Rzeszów	6571	3113	3458
PODREGION TARNO-BRZESKI ..... TARNOBRZESKI SUB-REGION	**19317**	**8425**	**10892**
POWIAT DĘBICKI	3452	1216	2236
Gmina miejska Urban gmina			
Dębica	1240	447	793
Gminy miejsko-wiejskie Urban-rural gminas			
Brzostek	352	141	211
Pilzno	394	133	261
Gminy wiejskie Rural gminas			
Czarna	360	125	235
Dębica	687	224	463
Jodłowa	131	47	84
Żyraków	288	99	189
POWIAT LEŻAJSKI	3686	1792	1894
Gmina miejska Urban gmina			
Leżajsk	620	302	318
Gmina miejsko-wiejska Urban-rural gmina			
Nowa Sarzyna	1242	558	684
Gminy wiejskie Rural gminas			
Grodzisko Dolne	404	202	202
Kuryłówka	309	169	140
Leżajsk	1111	561	550
POWIAT MIELECKI	2895	1230	1665
Gmina miejska Urban gmina			
Mielec	1317	616	701
Gmina miejsko-wiejska Urban-rural gmina			
Przecław	309	126	183
Radomyśl Wielki	262	102	160
POWIAT MIELECKI (dok.) (cont.)			
Gminy wiejskie Rural gminas			
Borowa	90	35	55
Czermin	145	55	90
Gawłuszowice	68	19	49
Mielec	256	109	147
Padew Narodowa	109	39	70
Tuszów Narodowy	206	74	132
Wadowice Górne	133	55	78
POWIAT NIŻAŃSKI	3868	1807	2061
Gminy miejsko-wiejskie Urban-rural gminas			
Nisko	1193	525	668
Rudnik nad Sanem	661	328	333
Ulanów	500	230	270
Gminy wiejskie Rural gminas			
Harasiuki	434	217	217
Jarocin	271	109	162
Jeżowe	577	286	291
Krzeszów	232	112	120
POWIAT STALOWOWOLSKI	2417	1042	1375
Gmina miejska Urban gmina			
Stalowa Wola	1332	565	767
Gmina miejsko-wiejska Urban-rural gmina			
Zaklików	253	112	141
Gminy wiejskie Rural gminas			
Bojanów	170	75	95
Pysznica	203	91	112
Radomyśl nad Sanem	185	84	101
Zaleszany	274	115	159
POWIAT TARNOBRZESKI	1526	639	887
Gminy miejsko-wiejskie Urban-rural gminas			
Baranów Sandomierski	379	167	212
Nowa Dęba	432	179	253
Gminy wiejskie Rural gminas			
Gorzyce	398	160	238
Grębów	317	133	184
Miasto na prawach powiatu City with powiat status			
Tarnobrzeg	1473	699	774

Źródło: dane Ministerstwa Rodziny, Pracy i Polityki Społecznej.
Source: data of Ministry of Family, Labour and Social Policy.

TABL. 6 (30). **BEZROBOTNI ZAREJESTROWANI WEDŁUG WIEKU I POZIOMU WYKSZTAŁCENIA W 2018 R.**
Stan w dniu 31 XII
REGISTERED UNEMPLOYED PERSONS BY AGE AND EDUCATIONAL LEVEL IN 2018
As of 31 XII

WYSZCZEGÓLNIENIE SPECIFICATION	Ogółem Total	W wieku By age					Z liczby ogółem — z wykształceniem Of total number — by education level				
		24 lata i mniej 24 years and less	25-34	35-44	45-54	55 lat i więcej 55 and more	wyższym tertiary	średnim secondary: zawodowym [a] vocational [a]	średnim secondary: ogólnokształcącym general	zasadniczym zawodowym basic vocational	gimnazjalnym, podstawowym i niepełnym podstawowym lower secondary, primary and incomplete primary
WOJEWÓDZTWO VOIVODSHIP	**82933**	**11412**	**25075**	**19263**	**14871**	**12312**	**12829**	**21614**	**9254**	**23071**	**16165**
Podregion krośnieński Krośnieński subregion	**18490**	**2304**	**5479**	**4343**	**3587**	**2777**	**2553**	**5006**	**1669**	**5648**	**3614**
Powiaty: Powiats:											
bieszczadzki	1175	151	367	266	203	188	106	301	147	328	293
brzozowski	4415	512	1265	1081	914	643	464	1218	303	1526	904
jasielski	5179	620	1555	1294	1034	676	706	1427	506	1605	935
krośnieński	2187	294	644	431	422	396	399	516	178	621	473
leski	1923	279	555	446	365	278	208	578	178	576	383
sanocki	2822	392	877	627	481	445	453	759	292	799	519
Miasto na prawach powiatu: City with powiat status											
Krosno	789	56	216	198	168	151	217	207	65	193	107
Podregion przemyski Przemyski subregion	**19540**	**2818**	**5866**	**4669**	**3440**	**2747**	**2797**	**4523**	**2606**	**5438**	**4176**
Powiaty: Powiats:											
jarosławski	6551	967	1953	1592	1102	937	971	1524	735	1917	1404
lubaczowski	2125	358	601	427	390	349	284	436	284	699	422
przemyski	3691	615	1152	852	613	459	407	883	487	1033	881
przeworski	4085	612	1330	979	680	484	640	931	591	1121	802
Miasto na prawach powiatu: City with powiat status											
Przemyśl	3088	266	830	819	655	518	495	749	509	668	667
Podregion rzeszowski Rzeszowski subregion	**25586**	**3519**	**7772**	**6023**	**4467**	**3805**	**4352**	**7192**	**2669**	**6661**	**4712**
Powiaty: Powiats:											
kolbuszowski	1972	339	546	386	357	344	244	532	157	640	399
łańcucki	3482	524	1045	796	594	523	536	970	338	1031	607
ropczycko-sędziszowski	3426	554	1065	829	580	398	441	1149	282	940	614
rzeszowski	6405	995	2075	1430	1056	849	990	1823	696	1636	1260
strzyżowski	3730	538	1098	885	728	481	392	1075	341	1311	611
Miasto na prawach powiatu: City with powiat status											
Rzeszów	6571	569	1943	1697	1152	1210	1749	1643	855	1103	1221
Podregion tarnobrzeski Tarnobrzeski subregion	**19317**	**2771**	**5958**	**4228**	**3377**	**2983**	**3127**	**4893**	**2310**	**5324**	**3663**
Powiaty: Powiats:											
dębicki	3452	510	1099	755	573	515	521	923	418	946	644
leżajski	3686	644	1169	797	606	470	469	939	451	1197	630
mielecki	2895	361	886	659	499	490	450	646	402	875	522
niżański	3868	614	1240	773	697	544	566	1008	448	1007	839
stalowowolski	2417	298	663	524	419	513	496	638	256	527	500
tarnobrzeski	1526	225	486	339	259	217	279	370	170	397	310
Miasto na prawach powiatu: City with powiat status											
Tarnobrzeg	1473	119	415	381	324	234	346	369	165	375	218

a Łącznie z policealnym.
a Including post-secondary education.

Ź r ó d ł o : dane Ministerstwa Rodziny, Pracy i Polityki Społecznej.
S o u r c e : data of Ministry of Family, Labour and Social Policy.

TABL. 7 (31). **BEZROBOTNI ZAREJESTROWANI WEDŁUG CZASU POZOSTAWANIA BEZ PRACY W 2018 R.**
Stan w dniu 31 XII
REGISTERED UNEMPLOYED PERSONS BY DURATION OF UNEMPLOYMENT IN 2018
As of 31 XII

WYSZCZEGÓLNIENIE SPECIFICATION	Ogółem Total	Według czasu pozostawania bez pracy [a] By duration of unemployment [a]					
		1 miesiąc i mniej 1 month and less	1-3	3-6	6-12	12-24	powyżej 24 miesięcy more than 24 months
WOJEWÓDZTWO VOIVODSHIP	**82933**	**7780**	**14841**	**11149**	**11500**	**12191**	**25472**
Podregion krośnieński Krośnieński subregion	**18490**	**1773**	**3618**	**2489**	**2488**	**2528**	**5594**
Powiaty: Powiats:							
bieszczadzki	1175	89	232	155	170	160	369
brzozowski	4415	360	734	463	564	594	1700
jasielski	5179	505	905	668	693	712	1696
krośnieński	2187	296	556	356	312	258	409
leski	1923	170	396	276	227	264	590
sanocki	2822	262	586	437	408	439	690
Miasto na prawach powiatu City with powiat status							
Krosno	789	91	209	134	114	101	140
Podregion przemyski Przemyski subregion	**19540**	**1714**	**3264**	**2480**	**2755**	**2878**	**6449**
Powiaty: Powiats:							
jarosławski	6551	500	976	812	925	1066	2272
lubaczowski	2125	286	550	321	321	240	407
przemyski	3691	315	602	468	522	540	1244
przeworski	4085	402	722	525	566	566	1304
Miasto na prawach powiatu City with powiat status							
Przemyśl	3088	211	414	354	421	466	1222
Podregion rzeszowski Rzeszowski subregion	**25586**	**2162**	**4091**	**3319**	**3561**	**3905**	**8548**
Powiaty: Powiats:							
kolbuszowski	1972	221	386	318	244	240	563
łańcucki	3482	350	633	487	532	471	1009
ropczycko-sędziszowski	3426	333	550	498	522	714	809
rzeszowski	6405	478	998	845	870	934	2280
strzyżowski	3730	346	650	397	462	620	1255
Miasto na prawach powiatu City with powiat status							
Rzeszów	6571	434	874	774	931	926	2632
Podregion tarnobrzeski Tarnobrzeski subregion	**19317**	**2131**	**3868**	**2861**	**2696**	**2880**	**4881**
Powiaty: Powiats:							
dębicki	3452	390	734	515	472	469	872
leżajski	3686	355	673	511	518	640	989
mielecki	2895	360	592	440	390	395	718
niżański	3868	340	678	525	554	574	1197
stalowowolski	2417	339	572	394	338	437	337
tarnobrzeski	1526	167	308	260	213	187	391
Miasto na prawach powiatu City with powiat status							
Tarnobrzeg	1473	180	311	216	211	178	377

a Od momentu rejestracji w urzędzie pracy; przedziały zostały domknięte prawostronnie; np. w przedziale 3-6 uwzględniono osoby, które pozostawały bez pracy 3 miesiące i 1 dzień do 6 miesięcy.

Źródło: dane Ministerstwa Rodziny, Pracy i Polityki Społecznej.

a From the date of registering in a labour office; intervals were shifted upward, e.g., in the interval 3-6 persons remaining unemployed from 3 months and 1 day to 6 months were included.

Source: data of Ministry of Family, Labour and Social Policy.

TABL. 8 (32). **BEZROBOTNI ZAREJESTROWANI WEDŁUG STAŻU PRACY W 2018 R.**
Stan w dniu 31 XII
REGISTERED UNEMPLOYED PERSONS BY WORK SENIORITY IN 2018
As of 31 XII

WYSZCZEGÓLNIENIE SPECIFICATION	Ogółem Total	Bez stażu pracy No work seniority	Ze stażem [a] With work seniority [a]					
			1 rok i mniej 1 year and less	1-5	5-10	10-20	20-30	powyżej 30 lat more than 30 years
WOJEWÓDZTWO ..... VOIVODSHIP	**82933**	**13062**	**16838**	**20335**	**12386**	**11865**	**6293**	**2154**
Podregion krośnieński ..... Krośnieński subregion	**18490**	**2737**	**3499**	**4666**	**2880**	**2801**	**1448**	**459**
Powiaty: Powiats:								
bieszczadzki	1175	164	250	297	190	167	82	25
brzozowski	4415	552	831	1151	783	693	328	77
jasielski	5179	1007	993	1226	725	715	403	110
krośnieński	2187	285	424	524	328	345	196	85
leski	1923	213	399	566	276	307	134	28
sanocki	2822	445	437	741	443	436	230	90
Miasto na prawach powiatu City with powiat status								
Krosno	789	71	165	161	135	138	75	44
Podregion przemyski ..... Przemyski subregion	**19540**	**3605**	**4045**	**4782**	**2757**	**2690**	**1264**	**397**
Powiaty: Powiats:								
jarosławski	6551	1164	1397	1580	975	875	435	125
lubaczowski	2125	276	444	596	317	293	156	43
przemyski	3691	783	727	923	493	482	203	80
przeworski	4085	864	865	964	513	559	237	83
Miasto na prawach powiatu City with powiat status								
Przemyśl	3088	518	612	719	459	481	233	66
Podregion rzeszowski ..... Rzeszowski subregion	**25586**	**4035**	**5464**	**5929**	**3772**	**3706**	**1979**	**701**
Powiaty: Powiats:								
kolbuszowski	1972	347	490	410	254	273	148	50
łańcucki	3482	518	735	857	520	500	254	98
ropczycko-sędziszowski	3426	661	593	862	528	508	192	82
rzeszowski	6405	1008	1381	1478	937	883	518	200
strzyżowski	3730	650	666	933	570	590	243	78
Miasto na prawach powiatu City with powiat status								
Rzeszów	6571	851	1599	1389	963	952	624	193
Podregion tarnobrzeski ..... Tarnobrzeski subregion	**19317**	**2685**	**3830**	**4958**	**2977**	**2668**	**1602**	**597**
Powiaty: Powiats:								
dębicki	3452	435	649	973	526	473	278	118
leżajski	3686	721	863	905	478	431	213	75
mielecki	2895	305	487	716	547	474	269	97
niżański	3868	601	902	970	531	486	296	82
stalowowolski	2417	322	318	595	406	371	282	123
tarnobrzeski	1526	185	323	410	232	208	113	55
Miasto na prawach powiatu City with powiat status								
Tarnobrzeg	1473	116	288	389	257	225	151	47

a Przedziały zostały domknięte prawostronnie, np. w przedziale 1-5 uwzględniono osoby, które pracowały 1 rok i 1 dzień do 5 lat.
Źródło: dane Ministerstwa Rodziny, Pracy i Polityki Społecznej.
a Intervals were shifted upward, e.g., in the interval 1-5 persons who worked 1 year and 1 day to 5 years were included.
Source: data of Ministry of Family, Labour and Social Policy.

TABL. 9 (33). **BEZROBOTNI ZAREJESTROWANI BĘDĄCY W SZCZEGÓLNEJ SYTUACJI NA RYNKU PRACY W 2018 R.**
Stan w dniu 31 XII
REGISTERED UNEMPLOYED PERSONS WITH A SPECIFIC SITUATION ON THE LABOUR MARKET IN 2018
As of 31 XII

WYSZCZEGÓLNIENIE SPECIFICATION	W wieku Aged		Długotrwale bezrobotni [a] Long-term unemployed [a]	Bez kwalifikacji zawodowych Without occupational qualifications	Samotnie wychowujący co najmniej jedno dziecko w wieku do 6 roku życia Bringing up singlehanded at least one child aged 6 and below	Niepełno-sprawni Disabled
	24 lata i mniej 24 years and less	50 lat i więcej 50 years and more				
WOJEWÓDZTWO VOIVODSHIP	**11412**	**19822**	**47197**	**22182**	**16771**	**3890**
Podregion krośnieński Krośnieński subregion	**2304**	**4603**	**10411**	**4963**	**3883**	**804**
Powiaty: Powiats:						
bieszczadzki	151	289	710	451	302	34
brzozowski	512	1125	2728	1165	905	94
jasielski	620	1207	3117	1174	986	180
krośnieński	294	616	945	663	498	267
leski	279	449	1094	531	344	23
sanocki	392	685	1468	810	679	110
Miasto na prawach powiatu City with powiat status						
Krosno	56	232	349	169	169	96
Podregion przemyski Przemyski subregion	**2818**	**4422**	**11735**	**5407**	**4043**	**827**
Powiaty: Powiats:						
jarosławski	967	1473	4062	1554	1294	211
lubaczowski	358	555	1021	576	401	84
przemyski	615	778	2177	1188	806	172
przeworski	612	798	2444	1283	960	140
Miasto na prawach powiatu City with powiat status						
Przemyśl	266	818	2031	806	582	220
Podregion rzeszowski Rzeszowski subregion	**3519**	**6076**	**14892**	**6448**	**4449**	**1192**
Powiaty: Powiats:						
kolbuszowski	339	541	1011	557	340	121
łańcucki	524	800	1861	866	404	151
ropczycko-sędziszowski	554	678	1875	938	558	141
rzeszowski	995	1410	3749	1602	1470	317
strzyżowski	538	854	2248	1019	495	105
Miasto na prawach powiatu City with powiat status						
Rzeszów	569	1793	4148	1466	1182	357
Podregion tarnobrzeski Tarnobrzeski subregion	**2771**	**4721**	**10159**	**5364**	**4396**	**1067**
Powiaty: Powiats:						
dębicki	510	830	1791	801	794	214
leżajski	644	773	2120	1188	824	80
mielecki	361	754	1425	741	795	259
niżański	614	899	2239	1308	736	135
stalowowolski	298	717	1076	583	566	198
tarnobrzeski	225	364	746	424	367	89
Miasto na prawach powiatu City with powiat status						
Tarnobrzeg	119	384	762	319	314	92

a Pozostający w rejestrze powiatowego urzędu pracy łącznie przez okres ponad 12 miesięcy w okresie ostatnich 2 lat, z wyłączeniem okresów odbywania stażu i przygotowania zawodowego.
Ź r ó d ł o: dane Ministerstwa Rodziny, Pracy i Polityki Społecznej.

a Remaining in the register rolls of the powiat labour office for the overall period of over 12 months during the last two years, excluding the periods of undergoing a traineeship and on a job occupational training.
S o u r c e: data of the Ministry of Family, Labour and Social Policy.

TABL. 10 (34). **POSZKODOWANI W WYPADKACH PRZY PRACY [a] ORAZ LICZBA DNI NIEZDOLNOŚCI DO PRACY SPOWODOWANEJ WYPADKAMI W 2018 R.**

PERSONS INJURED IN ACCIDENTS AT WORK [a] AND DAYS LOST DUE TO ACCIDENTS IN 2018

WYSZCZEGÓLNIENIE SPECIFICATION	Poszkodowani Persons injured					Dni niezdolności do pracy Days lost	
	ogółem total	w tym kobiety of which women	z liczby ogółem — w wypadkach of total number — in accidents			w liczbach bezwzględnych in absolute numbers	na 1 poszkodowanego [b] per 1 person injured [b]
			śmiertelnych fatal	ciężkich serious	z innym skutkiem with other effect		
WOJEWÓDZTWO ..... VOIVODSHIP	**3465**	**1348**	**8**	**18**	**3439**	**159441**	**46**
Podregion krośnieński ... Krośnieński subregion	**877**	**339**	**1**	**5**	**871**	**41904**	**48**
Powiaty: Powiats:							
bieszczadzki	58	30	-	-	58	2841	49
brzozowski	58	30	-	-	58	2975	51
jasielski	201	76	-	1	200	10325	51
krośnieński	89	36	-	1	88	4646	52
leski	25	9	-	-	25	1240	50
sanocki	284	96	1	1	282	12198	43
Miasto na prawach powiatu City with powiat status							
Krosno	162	62	-	2	160	7679	47
Podregion przemyski ..... Przemyski subregion	**537**	**227**	**3**	**2**	**532**	**21122**	**39**
Powiaty: Powiats:							
jarosławski	184	68	-	1	183	7623	41
lubaczowski	65	37	-	1	64	2418	37
przemyski	37	14	1	-	36	1493	40
przeworski	93	40	1	-	92	4149	45
Miasto na prawach powiatu City with powiat status							
Przemyśl	158	68	1	-	157	5439	34
Podregion rzeszowski ..... Rzeszowski subregion	**1185**	**493**	**3**	**4**	**1178**	**48280**	**41**
Powiaty: Powiats:							
kolbuszowski	54	29	-	-	54	2914	54
łańcucki	82	33	-	-	82	3808	46
ropczycko-sędziszowski ..	95	36	1	2	92	4256	45
rzeszowski	206	61	-	1	205	9361	45
strzyżowski	62	22	1	-	61	2375	38
Miasto na prawach powiatu City with powiat status							
Rzeszów	686	312	1	1	684	25566	37
Podregion tarnobrzeski .. Tarnobrzeski subregion	**866**	**289**	**1**	**7**	**858**	**48135**	**56**
Powiaty: Powiats:							
dębicki	239	55	1	-	238	12954	54
leżajski	58	23	-	-	58	3118	54
mielecki	231	79	-	3	228	10568	46
niżański	57	25	-	-	57	3 587	63
stalowowolski	156	47	-	3	153	11100	71
tarnobrzeski	56	29	-	1	55	2527	45
Miasto na prawach powiatu City with powiat status							
Tarnobrzeg	69	31	-	-	69	4281	62

a Zgłoszone w danym roku; bez wypadków w gospodarstwach indywidualnych w rolnictwie. b Bez osób poszkodowanych w wypadkach śmiertelnych oraz bez liczby dni niezdolności do pracy dla tych osób.

a Registered in a given year; excluding accidents on private farms in agriculture. b Excluding persons injured in fatal accidents and the number of days of their incapacity for work.

TABL. 11 (35). **ZATRUDNIENI W WARUNKACH ZAGROŻENIA [a] W 2018 R.**
Stan w dniu 31 XII
EXPOSURE TO RISK FACTORS AT WORK [a] IN 2018
As of 31 XII

WYSZCZEGÓLNIENIE SPECIFICATION	Ogółem Grand total		Zagrożenie Hazard					
			związane connected with				czynnikami mechanicznymi związanymi z maszynami szczególnie niebezpiecznymi mechanical factors associated with particularly dangerous machinery	
			ze środowiskiem pracy work environment		z uciążliwością pracy strenuous work			
	razem total	w tym przez jedną grupę czynników of which one group of factors	razem total	w tym przez jedną grupę czynników of which one group of factors	razem total	w tym przez jedną grupę czynników of which one group of factors	razem total	w tym przez jedną grupę czynników of which one group of factors
WOJEWÓDZTWO ..... VOIVODSHIP	**21777**	**15365**	**13471**	**9353**	**4687**	**3557**	**3619**	**2455**
Podregion krośnieński ... Krośnieński subregion	**5212**	**4094**	**3388**	**2808**	**574**	**527**	**1250**	**759**
Powiaty: Powiats:								
bieszczadzki	203	184	142	123	-	-	61	61
brzozowski	512	225	259	76	6	6	247	143
jasielski	636	489	419	281	184	175	33	33
krośnieński	267	192	158	109	73	53	36	30
leski	22	18	13	11	6	6	3	1
sanocki	1174	978	489	441	110	92	575	445
Miasto na prawach powiatu City with powiat status								
Krosno	2398	2008	1908	1767	195	195	295	46
Podregion przemyski ..... Przemyski subregion	**2885**	**2283**	**2000**	**1722**	**263**	**217**	**622**	**344**
Powiaty: Powiats:								
jarosławski	1676	1413	1281	1225	94	55	301	133
lubaczowski	204	123	96	62	15	13	93	48
przemyski	145	77	101	50	30	25	14	2
przeworski	598	440	395	288	103	103	100	49
Miasto na prawach powiatu City with powiat status								
Przemyśl	262	230	127	97	21	21	114	112
Podregion rzeszowski ..... Rzeszowski subregion	**4018**	**3165**	**2299**	**1632**	**1071**	**1001**	**648**	**532**
Powiaty: Powiats:								
kolbuszowski	67	61	45	41	5	5	17	15
łańcucki	640	533	579	477	5	-	56	56
ropczycko-sędziszowski	533	393	183	115	229	201	121	77
rzeszowski	549	473	181	148	251	219	117	106
strzyżowski	95	91	72	68	11	11	12	12
Miasto na prawach powiatu City with powiat status								
Rzeszów	2134	1614	1239	783	570	565	325	266
Podregion tarnobrzeski .... Tarnobrzeski subregion	**9662**	**5823**	**5784**	**3191**	**2779**	**1812**	**1099**	**820**
Powiaty: Powiats:								
dębicki	2388	1603	691	517	1556	964	141	122
leżajski	565	521	379	353	146	146	40	22
mielecki	1542	928	1117	603	47	47	378	278
niżański	144	124	49	35	11	8	84	81
stalowowolski	4241	2087	3171	1393	855	538	215	156
tarnobrzeski	456	396	240	188	79	75	137	133
Miasto na prawach powiatu City with powiat status								
Tarnobrzeg	326	164	137	102	85	34	104	28

a Liczeni tylko jeden raz w grupie czynnika przeważającego, tzn. mającego największe szkodliwe znaczenie na danym stanowisku pracy; dane dotyczą podmiotów, w których liczba pracujących przekracza 9 osób.

a Listed only once by predominant factor, i.e., the factor having the most hazardous effect at a given workstation; data concern entities employing more than 9 persons.

TABL. 12 (36). **ZATRUDNIENI [a] W WARUNKACH ZAGROŻENIA CZYNNIKAMI SZKODLIWYMI I NIEBEZPIECZNYMI DLA ZDROWIA W 2018 R.**

EXPOSURE [a] TO PHYSICAL HEALTH RISK FACTORS IN 2018

WYSZCZEGÓLNIENIE SPECIFICATION	Zagrożenie Hazard									
	związane connected with									czynnikami mechanicznymi związanymi z maszynami szczególnie niebezpiecznymi mechanical factors associated with particularly danagerous machinery
	ze środowiskiem pracy work environment							z uciążliwością pracy strenuous work		
	razem total	w tym of which						razem total	w tym niedostateczne oświetlenie stanowiska pracy of which insufficient lighting of workstation	
		substancje chemiczne chemicals	pyły dusts	hałas noise	wibracje (drgania mechaniczne) vibrations	mikroklimat gorący hot microclimate	mikroklimat zimny cold microclimate			
WOJEWÓDZTWO VOIVODSHIP	**16010**	**681**	**941**	**10491**	**864**	**938**	**92**	**6455**	**234**	**4079**
Podregion krośnieński Krośnieński subregion	**3981**	**126**	**444**	**2320**	**313**	**255**	**3**	**714**	**42**	**1345**
Powiaty: Powiats:										
bieszczadzki	209	-	67	117	16	-	-	96	-	97
brzozowski	270	16	36	132	73	6	-	18	-	265
jasielski	440	5	58	248	73	37	3	195	26	43
krośnieński	171	21	36	42	4	20	-	73	12	45
leski	21	-	2	15	4	-	-	6	-	3
sanocki	689	78	101	429	26	19	-	118	4	575
Miasto na prawach powiatu: City with powiat status										
Krosno	2181	6	144	1337	117	173	-	208	-	317
Podregion przemyski Przemyski subregion	**2547**	**121**	**85**	**1280**	**76**	**42**	**1**	**407**	**-**	**733**
Powiaty: Powiats:										
jarosławski	1599	42	4	609	59	7	1	123	-	310
lubaczowski	219	-	23	184	12	-	-	26	-	99
przemyski	106	-	16	69	1	-	-	79	-	14
przeworski	465	79	13	301	3	28	-	126	-	190
Miasto na prawach powiatu: City with powiat status										
Przemyśl	158	-	29	117	1	7	-	53	-	120
Podregion rzeszowski Rzeszowski subregion	**2756**	**184**	**219**	**1790**	**167**	**139**	**54**	**1338**	**181**	**676**
Powiaty: Powiats:										
kolbuszowski	45	25	4	15	1	-	-	5	-	17
łańcucki	579	41	63	465	10	-	-	5	-	56
ropczycko-sędziszowski	261	32	56	136	13	-	-	297	8	122
rzeszowski	226	51	32	84	3	-	-	264	7	121
strzyżowski	72	-	4	53	-	-	-	11	-	12
Miasto na prawach powiatu: City with powiat status										
Rzeszów	1573	35	60	1037	140	139	54	756	166	348
Podregion tarnobrzeski Tarnobrzeski subregion	**6726**	**250**	**193**	**5101**	**308**	**502**	**34**	**3996**	**11**	**1325**
Powiaty: Powiats:										
dębicki	744	17	17	617	36	30	26	1560	-	155
leżajski	435	39	20	310	3	7	-	146	-	40
mielecki	1190	44	59	978	68	2	4	58	-	572
niżański	52	-	9	34	-	9	-	14	-	87
stalowowolski	3862	129	47	2891	177	422	-	2054	10	230
tarnobrzeski	285	13	18	188	24	6	4	79	-	137
Miasto na prawach powiatu: City with powiat status										
Tarnobrzeg	158	8	23	83	-	26	-	85	1	104

a Liczeni tyle razy, na ile czynników szkodliwych są narażeni; dane dotyczą podmiotów, w których liczba pracujących przekracza 9 osób.

a Counted as many times as many hazards they are exposed to; data concern entities employing more than 9 persons.

TABL. 13 (37). **ZATRUDNIENI NA STANOWISKACH PRACY, DLA KTÓRYCH DOKONANO OCENY RYZYKA ZAWODOWEGO[a] W 2018 R.**

EMPLOYEES[a] AT WORKSTATIONS ASSESSED FOR OCCUPATIONAL RISK IN 2018

WYSZCZEGÓLNIENIE SPECIFICATION	Przeprowadzenie oceny ryzyka zawodowego Assessment of occupational risk	Wyeliminowanie lub ograniczenie ryzyka zawodowego Elimination or reduction of occupational risk	Środki zastosowane do wyeliminowania lub ograniczenia ryzyka zawodowego Measures taken to eliminate or reduce the occupational risk		
			techniczne technical	organizacyjne organisational	ochrony indywidualnej personal protection
	na 1000 zatrudnionych w zakładach objętych badaniem per 1000 employees in units covered by the survey				
WOJEWÓDZTWO VOIVODSHIP	**321**	**160**	**57**	**71**	**115**
Podregion krośnieński Krośnieński subregion	**255**	**90**	**41**	**25**	**69**
Powiaty: Powiats:					
bieszczadzki	417	81	43	19	70
brzozowski	132	46	4	10	41
jasielski	257	96	40	32	64
krośnieński	229	120	38	66	95
leski	183	81	5	-	81
sanocki	271	72	21	31	43
Miasto na prawach powiatu City with powiat status					
Krosno	273	105	72	11	91
Podregion przemyski Przemyski subregion	**380**	**164**	**36**	**80**	**142**
Powiaty: Powiats:					
jarosławski	508	231	15	83	221
lubaczowski	388	295	172	189	266
przemyski	119	57	31	26	44
przeworski	403	109	40	46	92
Miasto na prawach powiatu City with powiat status					
Przemyśl	235	80	18	69	38
Podregion rzeszowski Rzeszowski subregion	**318**	**117**	**51**	**61**	**86**
Powiaty: Powiats:					
kolbuszowski	211	121	22	85	44
łańcucki	228	72	35	42	53
ropczycko-sędziszowski	432	273	69	70	219
rzeszowski	327	143	54	52	113
strzyżowski	395	157	41	23	147
Miasto na prawach powiatu City with powiat status					
Rzeszów	317	92	53	66	63
Podregion tarnobrzeski Tarnobrzeski subregion	**346**	**246**	**82**	**108**	**163**
Powiaty: Powiats:					
dębicki	304	178	50	36	149
leżajski	263	170	100	75	138
mielecki	520	385	153	207	239
niżański	148	92	22	34	61
stalowowolski	246	212	28	95	120
tarnobrzeski	300	116	68	66	76
Miasto na prawach powiatu City with powiat status					
Tarnobrzeg	182	240	58	29	184

a Dane dotyczą podmiotów, w których liczba pracujących przekracza 9 osób.

a Data concern entities employing more than 9 persons.

TABL. 14 (38). **PRZECIĘTNE MIESIĘCZNE WYNAGRODZENIA BRUTTO [a] W 2018 R.**
AVERAGE MONTHLY GROSS WAGES AND SALARIES [a] IN 2018

WYSZCZEGÓLNIENIE SPECIFICATION	Ogółem Grand total	Rolnictwo, leśnictwo, łowiectwo i rybactwo Agriculture, forestry and fishing	Przemysł i budownictwo Industry and construction	Handel; naprawa pojazdów samochodowych [Δ]; transport i gospodarka magazynowa; zakwaterowanie i gastronomia [Δ]; informacja i komunikacja Trade; repair of motor vehicles [Δ]; transportation and storage; accommodation and catering [Δ]; information and communication	Działalność finansowa i ubezpieczeniowa; obsługa rynku nieruchomości [Δ] oraz pozostałe [b] Real estate activities; financial and insurance activities and other [b]
	w zł in PLN				
WOJEWÓDZTWO ..... VOIVODSHIP	**4089,81**	**5997,43**	**4071,76**	**3532,23**	**4313,78**
Podregion krośnieński ..... Krośnieński subregion	**3816,09**	**6428,22**	**3618,93**	**2937,73**	**4282,93**
Powiaty: Powiats:					
bieszczadzki	3972,47	7825,05	3316,77	3405,98	4001,84
brzozowski	3714,87	5383,86	3104,83	2572,95	4369,97
jasielski	3813,37	5617,14	3419,17	3073,99	4357,51
krośnieński	3498,74	7363,42	2865,31	2823,51	4085,03
leski	4172,71	7830,10	3295,33	2745,52	4218,93
sanocki	3874,15	4737,77	3832,87	2849,70	4226,94
Miasto na prawach powiatu City with powiat status					
Krosno	3875,04	2980,28	3875,76	3020,78	4410,10
Podregion przemyski ..... Przemyski subregion	**3787,30**	**6382,29**	**3544,05**	**2793,45**	**4205,83**
Powiaty: Powiats:					
jarosławski	3958,11	5420,93	4181,33	2850,90	4202,72
lubaczowski	3640,18	6236,70	2716,78	2451,04	3987,89
przemyski	3582,09	6285,62	2727,53	2862,04	3937,16
przeworski	3622,54	6992,27	3353,31	2566,11	4102,26
Miasto na prawach powiatu City with powiat status					
Przemyśl	3828,38	#	3390,79	2872,52	4469,54
Podregion rzeszowski ..... Rzeszowski subregion	**4358,42**	**5270,00**	**4245,82**	**4113,76**	**4549,45**
Powiaty: Powiats:					
kolbuszowski	3611,09	6906,72	3254,56	4086,73	3488,47
łańcucki	3621,06	3286,84	3325,18	3209,71	4107,04
ropczycko-sędziszowski	3898,22	3001,00	4085,50	2574,41	4148,62
rzeszowski	3979,24	4768,12	4112,55	3469,45	4162,44
strzyżowski	3459,69	6556,00	2776,93	2642,67	4319,31
Miasto na prawach powiatu City with powiat status					
Rzeszów	4802,41	-	4779,82	4756,27	4833,29
Podregion tarnobrzeski ..... Tarnobrzeski subregion	**4085,46**	**5533,47**	**4336,08**	**3313,44**	**4033,54**
Powiaty: Powiats:					
dębicki	3965,70	4252,57	4387,11	3175,39	3860,18
leżajski	3843,24	6623,43	3785,80	2739,05	4269,05
mielecki	4289,29	5938,10	4384,37	3769,90	4324,20
niżański	3475,10	6484,33	2835,46	2781,96	4150,93
stalowowolski	4272,16	4781,05	4624,28	3592,94	3914,07
tarnobrzeski	4150,05	5677,98	4309,19	2802,05	4206,10
Miasto na prawach powiatu City with powiat status					
Tarnobrzeg	3808,19	-	4065,89	3110,31	3843,91

a Bez podmiotów gospodarczych o liczbie pracujących do 9 osób oraz gospodarstw indywidualnych w rolnictwie; bez zatrudnionych za granicą. b Pod pojęciem "pozostałe" należy rozumieć następujące sekcje PKD: „Działalność profesjonalna, naukowa i techniczna", „Administrowanie i działalność wspierająca [Δ]", „ Administracja publiczna i obrona narodowa; obowiązkowe zabezpieczenia społeczne"; „Edukacja", „Opieka zdrowotna i pomoc społeczna", „Działalność związana z kulturą, rozrywką i rekreacją" oraz „Pozostała działalność usługowa".

a By actual workplace and kind of activity; excluding economic entities employing up to 9 persons as well as private farms in agriculture; excluding persons employed abroad. b The term "other" refers to the NACE Rev. 2 sections: "Professional, scientific and technical activities", "Administrative and support service activities", "Public administration and defence; compulsory social security", "Education", "Human health and social work activities", "Arts, entertainment and recreation" and "Other service activities".

DZIAŁ VI.
MIESZKANIA. INFRASTRUKTURA

Uwagi ogólne

Mieszkania

1. Informacje o **zasobach mieszkaniowych i mieszkaniach oddanych do użytkowania** dotyczą mieszkań, a także izb i powierzchni użytkowej w tych mieszkaniach, znajdujących się w budynkach mieszkalnych i niemieszkalnych. Nie obejmują one lokali zbiorowego zamieszkania (hoteli pracowniczych, domów studenckich, internatów, domów opieki społecznej i in.) i pomieszczeń nieprzeznaczonych na cele mieszkalne, a z różnych względów zamieszkanych (pomieszczeń inwentarskich, barakowozów, statków, wagonów i in.).

Mieszkanie jest to lokal składający się z jednej lub kilku izb, łącznie z pomieszczeniami pomocniczymi, wybudowany lub przebudowany dla celów mieszkalnych, konstrukcyjnie wydzielony (trwałymi ścianami) w obrębie budynku, do którego to lokalu prowadzi niezależne wejście z klatki schodowej, ogólnego korytarza, wspólnej sieni bądź bezpośrednio z ulicy, podwórza lub ogrodu.

Izba jest to pomieszczenie w mieszkaniu oddzielone od innych pomieszczeń stałymi ścianami, o powierzchni co najmniej 4 m^2, z bezpośrednim oświetleniem dziennym, tj. oknem lub oszklonymi drzwiami w ścianie zewnętrznej budynku. Za izbę uważa się zarówno pokój, jak i kuchnię – jeżeli odpowiada warunkom określonym w definicji.

Dane o **liczbie izb w mieszkaniu** uwzględniają także izby wykorzystywane wyłącznie do prowadzenia działalności go-spodarczej, jeżeli izby te znajdowały się w obrębie mieszkania konstrukcyjnego i nie miały dodatkowego, oddzielnego wejścia z ulicy, podwórza lub z ogólnie dostępnej części budynku.

Powierzchnia użytkowa mieszkania jest to łączna powierzchnia pokoi, kuchni, przedpokoi, łazienek i wszystkich innych pomieszczeń wchodzących w skład mieszkania.

2. Dane **o zasobach mieszkaniowych** opracowano na podstawie bilansu zasobów mieszkaniowych według stanu w dniu 31 XII 2018 r.

3. Informacje o **mieszkaniach oddanych do użytkowania** dotyczą mieszkań w budynkach nowo wybudowanych i rozbudowanych (w części stanowiącej rozbudowę) oraz uzyskanych w wyniku przebudowy pomieszczeń niemieszkalnych.

Podziału na mieszkania w budynkach spółdzielni mieszkaniowych, indywidualnych oraz realizowa-

CHAPTER VI.
DWELLINGS. INFRASTRUCTURE.

General notes

Dwellings

1. Information regarding **dwelling stocks and completed dwellings** concerns dwellings, as well as rooms and the useful floor area in these dwellings, located in residential and non-residential buildings. Data do not include collective accommodation facilities (employee hostels, student dormitories and boarding schools, social welfare homes and others) and spaces not designed for residential purposes, but which for various reasons are inhabited (animal accommodations, caravans, ships, wagons and others).

A dwelling is a premise comprising one or several rooms including auxiliary spaces, built or remodelled for residential purposes, structurally separated (by permanent walls) within a building, into which a separate access leads from a staircase, passage, common hall or directly from the street, courtyard or garden.

A room is a space in a dwelling separated from other spaces by permanent walls, with an area of at least 4 m^2, with direct day lighting, i.e., with a window or door containing a glass element in an external wall of the building. A kitchen area is treated as a room if it meets the conditions described in the definition.

Data concerning the **number of rooms in dwellings** also include rooms used exclusively for conducting economic activity, if these rooms were located within a construction of a dwelling and did not have an additional, separate access from the street, courtyard or from a common space in the building.

The useful floor space of a dwelling is the total useful floor space of the rooms, kitchen, foyers, bathrooms, and all other spaces comprising the dwelling.

2. Data regarding **dwelling stocks** have been compiled on the basis of the balance of dwelling stocks, as of 31 XII 2018.

3. Information regarding **completed dwellings** concerns dwellings in newly built and expanded buildings (partly comprising the expansion) as well as dwellings obtained as a result of investment adaptations, together with dwellings obtained from conversion of non-residential spaces.

nych z przeznaczeniem na sprzedaż lub wynajem dokonano na podstawie sposobu finansowania budowy lub przeznaczenia mieszkań.

Od 2018 r. dane dotyczące efektów **budownictwa indywidualnego** dotyczą tylko mieszkań realizowanych na własne potrzeby inwestora; mieszkania indywidualne z przeznaczeniem na sprzedaż lub wynajem w celu osiągnięcia zysku (do 2017 r. włącznie klasyfikowane do budownictwa indywidualnego) zostały włączone do formy budownictwa „przeznaczone na sprzedaż lub wynajem".

Infrastruktura

1. Dane o **urządzeniach komunalnych** dotyczą urządzeń czynnych i prezentowane są według lokalizacji obiektów.

2. Informacje o sieci wodociągowej, kanalizacyjnej i gazowej obejmują sieć obsługującą gospodarstwa domowe i innych użytkowników.

Informacje o **długości sieci wodociągowej i gazowej** dotyczą sieci rozdzielczej (bez przyłączy prowadzących do budynków mieszkalnych i innych obiektów) oraz sieci przesyłowej (magistralnej), tj. przewodów doprowadzających do sieci rozdzielczej wodę i gaz.

Dane o **długości sieci kanalizacyjnej**, oprócz przewodów ulicznych uwzględniają kolektory, tj. przewody odbierające ścieki z sieci ulicznej; nie uwzględniają natomiast kanałów przeznaczonych wyłącznie do odprowadzania wód opadowych.

Przez **przyłącza wodociągowe i kanalizacyjne** prowadzące do budynków mieszkalnych (łącznie z budynkami zbiorowego zamieszkania, jak np.: hotele pracownicze, domy studenckie i internaty, domy opieki społecznej) oraz **przyłącza gazowe** prowadzące do budynków (łącznie z budynkami niemieszkalnymi) rozumie się odgałęzienia łączące poszczególne budynki z siecią rozdzielczą lub w przypadku kanalizacji – z siecią ogólnospławną.

Dane o **zużyciu wody z wodociągów** w gospodarstwach domowych obejmują ilość wody pobranej z sieci wodociągowej za pomocą urządzeń zainstalowanych w budynku.

3. Dane o **liczbie odbiorców i zużyciu energii elektrycznej** od 2005 r. obejmują gospodarstwa domowe, których głównym źródłem utrzymania jest dochód z użytkowanego gospodarstwa indywidualnego w rolnictwie.

Dane o **liczbie odbiorców gazu** podano łącznie z odbiorcami korzystającymi z gazomierzy zbiorczych.

Dane o **zużyciu gazu** odnoszą się do wszystkich gospodarstw domowych.

4. Dane o **zużyciu energii elektrycznej i gazu z sieci** w gospodarstwach domowych (w tym również zużycie w gospodarstwach domowych prowadzących drobną działalność usługową) ustalono w oparciu o zaliczkowy system opłat.

The division of dwellings into buildings of housing cooperatives, private buildings as well as dwellings realized for sale or rent was made on the basis of the way of construction financing or dwellings designing.

From 2018 onwards, data on the effects of **individual construction** concern only dwellings constructed for the investor's own needs; individual dwellings for sale or rent for profit (up to and including 2017 classified as individual construction) have been included in the section 'for sale or rent'.

Infrastructure

1. Data regarding **municipal installations** concern operative installations; data is presented by location of constructions.

2. Information regarding the length of the water supply, the sewage and gas supply systems includes systems servicing households and others.

Information regarding the **length of the water supply and gas supply systems** concerns the distribution network (excluding connections leading to residential buildings and other constructions) as well as the transmission (main) network, i.e. conduits providing water and gas to the distribution network.

Data regarding the **length of the sewage system**, apart from street conduits, include collectors, i.e., conduits receiving sewage from the street network; while they do not include sewers designed exclusively for draining run-off.

Water supply and sewage connections leading to residential buildings (including buildings with multiple residents, e.g.: employee boarding houses, student dormitories and boarding schools, social welfare homes) as well as **gas supply connections** leading to buildings (including non-residential buildings) are understood as branches linking individual buildings with the distribution system or, in the case of the sewage system, with the main drainage system.

Data regarding **consumption of water from water supply system** in households include quantity of water collected from water supply systems by facilities installed in a building.

3. Data regarding the **number of consumers and the consumption of electricity** since 2005 include households in which the main source of maintenance is income from a private farm in agriculture.

Data regarding the **number of consumers using gas from gas supply system** include consumers using collective gas-meters.

Data regarding the **consumption of gas from gas supply system** concern all the households.

4. Data regarding the **consumption of electricity and gas from the gas supply system** in households (including also consumption in households conducting small-scale service activity) have been estimated on the basis of the prepayment system of charges.

TABL. 1 (39). **ZASOBY MIESZKANIOWE [a] W 2018 R.**
Stan w dniu 31 XII
DWELLING STOCK [a] IN 2018
As of 31 XII

WYSZCZEGÓLNIENIE SPECIFICATION	Mieszkania Dwellings	Izby Rooms	Powierzchnia użytkowa mieszkań w m² Useful floor space of dwellings in m²	Przeciętna Average: liczba izb w mieszkaniu number of rooms in a dwelling	liczba osób [b] na number of persons [b]: 1 mieszkanie per dwelling	1 izbę per room	powierzchnia użytkowa w m² useful floor space in m²: 1 mieszkania per dwelling	na 1 osobę [b] per person [b]
WOJEWÓDZTWO ..... VOIVODSHIP	**670256**	**2751175**	**54946760**	**4,10**	**3,18**	**0,77**	**82,0**	**25,8**
PODREGION KROŚNIEŃSKI ..... KROŚNIEŃSKI SUBREGION	**146269**	**620947**	**12125536**	**4,25**	**3,29**	**0,78**	**82,9**	**25,2**
POWIAT BIESZCZADZKI	6894	27343	514164	3,97	3,17	0,80	74,6	23,5
Gmina miejsko-wiejska Urban-rural gmina								
Ustrzyki Dolne	5424	21480	398318	3,96	3,20	0,81	73,4	22,9
miasto urban area	3204	12262	204622	3,83	2,85	0,74	63,9	22,4
wieś rural area	2220	9218	193696	4,15	3,71	0,89	87,3	23,5
Gminy wiejskie Rural gminas								
Czarna	754	3075	61699	4,08	3,20	0,78	81,8	25,6
Lutowiska	716	2788	54147	3,89	2,93	0,75	75,6	25,8
POWIAT BRZOZOWSKI ..	18763	80687	1604401	4,30	3,50	0,81	85,5	24,4
Gmina miejsko-wiejska Urban-rural gmina								
Brzozów	7256	32108	630455	4,43	3,67	0,83	86,9	23,7
miasto urban area	2429	10253	189745	4,22	3,07	0,73	78,1	25,5
wieś rural area	4827	21855	440710	4,53	3,97	0,88	91,3	23,0
Gminy wiejskie Rural gminas								
Domaradz	1872	7489	143305	4,00	3,26	0,81	76,6	23,5
Dydnia	2193	9139	183077	4,17	3,62	0,87	83,5	23,1
Haczów	2738	12518	248672	4,57	3,33	0,73	90,8	27,2
Jasienica Rosielna	2173	9461	188361	4,35	3,60	0,83	86,7	24,1
Nozdrzec	2531	9972	210531	3,94	3,20	0,81	83,2	26,0
POWIAT JASIELSKI	33628	139134	2737715	4,14	3,39	0,82	81,4	24,0
Gmina miejska Urban gmina								
Jasło	12606	49386	875636	3,92	2,79	0,71	69,5	24,9
Gmina miejsko-wiejska Urban-rural gmina								
Kołaczyce	2257	9776	205464	4,33	3,96	0,92	91,0	23,0
miasto urban area	399	1803	38028	4,52	3,52	0,78	95,3	27,1
wieś rural area	1858	7973	167436	4,29	4,06	0,95	90,1	22,2
Gminy wiejskie Rural gminas								
Brzyska	1467	6619	143392	4,51	4,46	0,99	97,7	21,9
Dębowiec	2326	9489	192527	4,08	3,81	0,93	82,8	21,7
Jasło	4582	19523	396301	4,26	3,57	0,84	86,5	24,2
Krempna	588	2268	44951	3,86	3,21	0,83	76,4	23,8
Nowy Żmigród	2497	10590	223469	4,24	3,64	0,86	89,5	24,6
Osiek Jasielski	1284	5423	115442	4,22	4,19	0,99	89,9	21,4
Skołyszyn	3478	14863	303691	4,27	3,60	0,84	87,3	24,3
Tarnowiec	2543	11197	236842	4,40	3,60	0,82	93,1	25,8

a Na podstawie bilansu zasobów mieszkaniowych. b Do przeliczeń przyjęto ogólną liczbę ludności według stanu w dniu 31 XII.
a Based on balances of dwelling stocks. b Calculations are based on the total number of population as of 31 XII.

TABL. 1 (39). **ZASOBY MIESZKANIOWE [a] W 2018 R. (cd.)**
Stan w dniu 31 XII
DWELLING STOCK [a] IN 2018 (cont.)
As of 31 XII

WYSZCZEGÓLNIENIE SPECIFICATION	Mieszkania Dwellings	Izby Rooms	Powierzchnia użytkowa mieszkań w m² Useful floor space of dwellings in m²	Przeciętna Average: liczba izb w mieszkaniu number of rooms in a dwelling	liczba osób [b] na number of persons [b]: 1 mieszkanie per dwelling	liczba osób [b] na number of persons [b]: 1 izbę per room	powierzchnia użytkowa w m² useful floor space in m²: 1 mieszkania per dwelling	powierzchnia użytkowa w m² useful floor space in m²: na 1 osobę [b] per person [b]
POWIAT KROŚNIEŃSKI ..	31967	148667	2948609	4,65	3,52	0,76	92,2	26,2
Gminy miejsko-wiejskie Urban-rural gminas								
Dukla	4466	19113	359176	4,28	3,28	0,77	80,4	24,5
miasto urban area	732	3108	57302	4,25	2,85	0,67	78,3	27,5
wieś rural area	3734	16005	301874	4,29	3,36	0,78	80,8	24,1
Iwonicz-Zdrój	2888	13831	269654	4,79	3,77	0,79	93,4	24,8
miasto urban area	730	3200	61424	4,38	2,46	0,56	84,1	34,3
wieś rural area	2158	10631	208230	4,93	4,21	0,86	96,5	22,9
Jedlicze	4466	21600	430705	4,84	3,46	0,72	96,4	27,9
miasto urban area	1745	8460	167732	4,85	3,30	0,68	96,1	29,1
wieś rural area	2721	13140	262973	4,83	3,56	0,74	96,6	27,1
Rymanów	4278	20000	414845	4,68	3,72	0,80	97,0	26,1
miasto urban area	1154	5276	107770	4,57	3,31	0,72	93,4	28,2
wieś rural area	3124	14724	307075	4,71	3,87	0,82	98,3	25,4
Gminy wiejskie Rural gminas								
Chorkówka	3824	17967	353658	4,70	3,52	0,75	92,5	26,3
Jaśliska	642	2548	50742	3,97	3,45	0,87	79,0	22,9
Korczyna	3315	14752	289557	4,45	3,38	0,76	87,3	25,8
Krościenko Wyżne	1566	7689	156138	4,91	3,60	0,73	99,7	27,7
Miejsce Piastowe	3753	18525	362496	4,94	3,65	0,74	96,6	26,5
Wojaszówka	2769	12642	261638	4,57	3,37	0,74	94,5	28,1
POWIAT LESKI	8118	36141	721210	4,45	3,27	0,73	88,8	27,2
Gmina miejsko-wiejska Urban-rural gmina								
Lesko	3512	14771	282003	4,21	3,23	0,77	80,3	24,9
miasto urban area	1955	7628	133062	3,90	2,78	0,71	68,1	24,5
wieś rural area	1557	7143	148941	4,59	3,80	0,83	95,7	25,2
Gminy wiejskie Rural gminas								
Baligród	998	4173	83900	4,18	3,18	0,76	84,1	26,4
Cisna	796	3794	83000	4,77	2,24	0,47	104,3	46,6
Olszanica	1322	5953	119517	4,50	3,71	0,82	90,4	24,4
Solina	1490	7450	152790	5,00	3,60	0,72	102,5	28,5
POWIAT SANOCKI	29111	118940	2319473	4,09	3,26	0,80	79,7	24,5
Gmina miejska Urban gmina								
Sanok	13577	51427	895065	3,79	2,77	0,73	65,9	23,8

a Na podstawie bilansu zasobów mieszkaniowych. b Do przeliczeń przyjęto ogólną liczbę ludności według stanu w dniu 31 XII.
a Based on balances of dwelling stocks. b Calculations are based on the total number of population as of 31 XII.

TABL. 1 (39). **ZASOBY MIESZKANIOWE [a] W 2018 R. (cd.)**
Stan w dniu 31 XII
DWELLING STOCK [a] IN 2018 (cont.)
As of 31 XII

WYSZCZEGÓLNIENIE SPECIFICATION	Mieszkania Dwellings	Izby Rooms	Powierzchnia użytkowa mieszkań w m² Useful floor space of dwellings in m²	Przeciętna Average: liczba izb w mieszkaniu number of rooms in a dwelling	liczba osób [b] na number of persons [b]: 1 mieszkanie per dwelling	liczba osób [b] na number of persons [b]: 1 izbę per room	powierzchnia użytkowa w m² useful floor space in m²: 1 mieszkania per dwelling	powierzchnia użytkowa w m² useful floor space in m²: na 1 osobę [b] per person [b]
POWIAT SANOCKI (dok.) (cont.)								
Gmina miejsko-wiejska Urban-rural gmina								
Zagórz	3624	15870	326540	4,38	3,63	0,83	90,1	24,8
miasto urban area	1585	6628	131795	4,18	3,23	0,77	83,2	25,7
wieś rural area	2039	9242	194745	4,53	3,94	0,87	95,5	24,3
Gminy wiejskie Rural gminas								
Besko	1184	5296	105843	4,47	3,81	0,85	89,4	23,5
Bukowsko	1403	6402	143915	4,56	3,96	0,87	102,6	25,9
Komańcza	1413	5324	98517	3,77	3,28	0,87	69,7	21,3
Sanok	4613	20762	458591	4,50	3,91	0,87	99,4	25,4
Tyrawa Wołoska	513	2123	47351	4,14	3,89	0,94	92,3	23,7
Zarszyn	2784	11736	243651	4,22	3,35	0,79	87,5	26,1
Miasto na prawach powiatu City with powiat status								
Krosno	17788	70035	1279964	3,94	2,61	0,66	72,0	27,5
PODREGION PRZEMYSKI PRZEMYSKI SUBREGION	**122725**	**492310**	**10124740**	**4,01**	**3,18**	**0,79**	**82,5**	**25,9**
POWIAT JAROSŁAWSKI	36174	147717	3085261	4,08	3,34	0,82	85,3	25,6
Gminy miejskie Urban gminas								
Jarosław	13836	51831	966971	3,75	2,72	0,73	69,9	25,7
Radymno	1760	6887	126836	3,91	3,02	0,77	72,1	23,9
Gmina miejsko-wiejska Urban-rural gmina								
Pruchnik	2544	10569	229034	4,15	3,85	0,93	90,0	23,4
miasto urban area	1016	4364	98857	4,30	3,71	0,86	97,3	26,2
wieś rural area	1528	6205	130177	4,06	3,94	0,97	85,2	21,6
Gminy wiejskie Rural gminas								
Chłopice	1382	6174	146269	4,47	4,01	0,90	105,8	26,4
Jarosław	3690	16526	374417	4,48	3,58	0,80	101,5	28,4
Laszki	1826	7409	163276	4,06	3,82	0,94	89,4	23,4
Pawłosiów	2486	11087	244679	4,46	3,40	0,76	98,4	29,0
Radymno	2936	12492	275277	4,25	3,91	0,92	93,8	24,0
Rokietnica	1126	4607	112661	4,09	3,87	0,95	100,1	25,8
Roźwienica	1658	7115	167340	4,29	3,76	0,88	100,9	26,9
Wiązownica	2930	13020	278501	4,44	3,99	0,90	95,1	23,8
POWIAT LUBACZOWSKI	16926	70225	1481497	4,15	3,29	0,79	87,5	26,6
Gmina miejska Urban gmina								
Lubaczów	4278	17332	321574	4,05	2,82	0,70	75,2	26,6

a Na podstawie bilansu zasobów mieszkaniowych. b Do przeliczeń przyjęto ogólną liczbę ludności według stanu w dniu 31 XII.
a Based on balances of dwelling stocks. b Calculations are based on the total number of population as of 31 XII.

TABL. 1 (39). **ZASOBY MIESZKANIOWE [a] W 2018 R. (cd.)**
Stan w dniu 31 XII
DWELLING STOCK [a] IN 2018 (cont.)
As of 31 XII

WYSZCZEGÓLNIENIE SPECIFICATION	Mieszkania Dwellings	Izby Rooms	Powierzchnia użytkowa mieszkań w m² Useful floor space of dwellings in m²	Przeciętna Average: liczba izb w mieszkaniu number of rooms in a dwelling	liczba osób [b] na number of persons [b]: 1 mieszkanie per dwelling	liczba osób [b] na number of persons [b]: 1 izbę per room	powierzchnia użytkowa w m² useful floor space in m²: 1 mieszkania per dwelling	powierzchnia użytkowa w m² useful floor space in m²: na 1 osobę [b] per person [b]
POWIAT LUBACZOWSKI (dok.) (cont.)								
Gminy miejsko-wiejskie Urban-rural gminas								
Cieszanów	2032	8247	179211	4,06	3,55	0,88	88,2	24,8
miasto urban area	572	2365	49540	4,13	3,37	0,82	86,6	25,7
wieś rural area	1460	5882	129671	4,03	3,62	0,90	88,8	24,5
Narol	2627	10602	230083	4,04	3,06	0,76	87,6	28,6
miasto urban area	702	2894	61190	4,12	2,96	0,72	87,2	29,5
wieś rural area	1925	7708	168893	4,00	3,10	0,77	87,7	28,3
Oleszyce	1875	7587	158543	4,05	3,38	0,84	84,6	25,0
miasto urban area	1004	3867	75715	3,85	2,98	0,77	75,4	25,3
wieś rural area	871	3720	82828	4,27	3,85	0,90	95,1	24,7
Gminy wiejskie Rural gminas								
Horyniec-Zdrój	1467	6165	123078	4,20	3,22	0,77	83,9	26,0
Lubaczów	2472	10783	241276	4,36	3,71	0,85	97,6	26,3
Stary Dzików	1120	5024	126396	4,49	3,78	0,84	112,9	29,9
Wielkie Oczy	1055	4485	101336	4,25	3,62	0,85	96,1	26,5
POWIAT PRZEMYSKI	20695	89325	1931253	4,32	3,59	0,83	93,3	26,0
Gminy wiejskie Rural gminas								
Bircza	1897	7029	154288	3,71	3,48	0,94	81,3	23,4
Dubiecko	2966	11726	253654	3,95	3,12	0,79	85,5	27,4
Fredropol	1468	6100	130990	4,16	3,78	0,91	89,2	23,6
Krasiczyn	1435	6318	137316	4,40	3,62	0,82	95,7	26,4
Krzywcza	1339	5565	122733	4,16	3,63	0,87	91,7	25,3
Medyka	1642	7226	149377	4,40	3,98	0,90	91,0	22,9
Orły	2226	10375	230594	4,66	3,99	0,86	103,6	26,0
Przemyśl	3040	14140	306695	4,65	3,50	0,75	100,9	28,8
Stubno	1159	4594	96575	3,96	3,37	0,85	83,3	24,7
Żurawica	3523	16252	349031	4,61	3,69	0,80	99,1	26,8
POWIAT PRZEWORSKI	23883	99371	2088471	4,16	3,29	0,79	87,4	26,6
Gmina miejska Urban gmina								
Przeworsk	5088	21405	395783	4,21	3,02	0,72	77,8	25,7
Gminy miejsko-wiejskie Urban-rural gminas								
Kańczuga	4180	16418	352697	3,93	2,95	0,75	84,4	28,6
miasto urban area	1006	4335	85445	4,31	3,15	0,73	84,9	26,9
wieś rural area	3174	12083	267252	3,81	2,89	0,76	84,2	29,1
Sieniawa	1915	8061	173408	4,21	3,66	0,87	90,6	24,7
miasto urban area	680	2750	53633	4,04	3,15	0,78	78,9	25,1
wieś rural area	1235	5311	119775	4,30	3,94	0,92	97,0	24,6

a Na podstawie bilansu zasobów mieszkaniowych. b Do przeliczeń przyjęto ogólną liczbę ludności według stanu w dniu 31 XII.
a Based on balances of dwelling stocks. b Calculations are based on the total number of population as of 31 XII.

TABL. 1 (39). **ZASOBY MIESZKANIOWE [a] W 2018 R. (cd.)**
Stan w dniu 31 XII
DWELLING STOCK [a] IN 2018 (cont.)
As of 31 XII

WYSZCZEGÓLNIENIE SPECIFICATION	Mieszkania Dwellings	Izby Rooms	Powierzchnia użytkowa mieszkań w m² Useful floor space of dwellings in m²	Przeciętna Average: liczba izb w mieszkaniu number of rooms in a dwelling	liczba osób [b] na number of persons [b]: 1 mieszkanie per dwelling	liczba osób [b] na number of persons [b]: 1 izbę per room	powierzchnia użytkowa w m² useful floor space in m²: 1 mieszkania per dwelling	powierzchnia użytkowa w m² useful floor space in m²: na 1 osobę [b] per person [b]
POWIAT PRZEWORSKI (dok.) (cont.)								
Gminy wiejskie Rural gminas								
Adamówka	1175	4777	107355	4,07	3,47	0,85	91,4	26,4
Gać	1397	5919	120873	4,24	3,29	0,78	86,5	26,3
Jawornik Polski	1605	5961	134374	3,71	2,78	0,75	83,7	30,1
Przeworsk	4177	18253	400259	4,37	3,57	0,82	95,8	26,9
Tryńcza	2404	10233	224382	4,26	3,52	0,83	93,3	26,5
Zarzecze	1942	8344	179340	4,30	3,73	0,87	92,3	24,8
Miasto na prawach powiatu City with powiat status								
Przemyśl	25047	85672	1538258	3,42	2,45	0,71	61,4	25,1
PODREGION RZESZOWSKI RZESZOWSKI SUBREGION	**210764**	**861303**	**17307210**	**4,09**	**3,04**	**0,74**	**82,1**	**27,0**
POWIAT KOLBUSZOWSKI	17091	72944	1532233	4,27	3,66	0,86	89,7	24,5
Gmina miejsko-wiejska Urban-rural gmina								
Kolbuszowa	7323	31336	638582	4,28	3,39	0,79	87,2	25,7
miasto urban area	2855	12219	233799	4,28	3,20	0,75	81,9	25,6
wieś rural area	4468	19117	404783	4,28	3,52	0,82	90,6	25,7
Gminy wiejskie Rural gminas								
Cmolas	2065	8596	180628	4,16	3,92	0,94	87,5	22,3
Dzikowiec	1645	6849	160479	4,16	3,95	0,95	97,6	24,7
Majdan Królewski	2579	11011	236430	4,27	3,83	0,90	91,7	23,9
Niwiska	1562	6767	146657	4,33	3,88	0,89	93,9	24,2
Raniżów	1917	8385	169457	4,37	3,69	0,84	88,4	23,9
POWIAT ŁAŃCUCKI	23827	105485	2148590	4,43	3,39	0,77	90,2	26,6
Gmina miejska Urban gmina								
Łańcut	5973	26190	509786	4,38	2,97	0,68	85,3	28,7
Gminy wiejskie Rural gminas								
Białobrzegi	2385	10714	221483	4,49	3,65	0,81	92,9	25,4
Czarna	3252	14490	307661	4,46	3,61	0,81	94,6	26,2
Łańcut	6205	28685	597379	4,62	3,52	0,76	96,3	27,4
Markowa	2000	8582	178518	4,29	3,25	0,76	89,3	27,4
Rakszawa	1912	8178	164590	4,28	3,83	0,90	86,1	22,5
Żołynia	2100	8646	169173	4,12	3,33	0,81	80,6	24,2

a Na podstawie bilansu zasobów mieszkaniowych. b Do przeliczeń przyjęto ogólną liczbę ludności według stanu w dniu 31 XII.
a Based on balances of dwelling stocks. b Calculations are based on the total number of population as of 31 XII.

TABL. 1 (39). **ZASOBY MIESZKANIOWE [a] W 2018 R. (cd.)**
Stan w dniu 31 XII
DWELLING STOCK [a] IN 2018 (cont.)
As of 31 XII

WYSZCZEGÓLNIENIE SPECIFICATION	Mieszkania Dwellings	Izby Rooms	Powierzchnia użytkowa mieszkań w m² Useful floor space of dwellings in m²	Przeciętna Average: liczba izb w mieszkaniu number of rooms in a dwelling	liczba osób [b] na number of persons [b]: 1 mieszkanie per dwelling	liczba osób [b] na number of persons [b]: 1 izbę per room	powierzchnia użytkowa w m² useful floor space in m²: 1 mieszkania per dwelling	powierzchnia użytkowa w m² useful floor space in m²: na 1 osobę [b] per person [b]
POWIAT ROPCZYCKO-SĘDZISZOWSKI	20814	86034	1795953	4,13	3,57	0,86	86,3	24,1
Gminy miejsko-wiejskie Urban-rural gminas								
Ropczyce	7818	31891	658241	4,08	3,51	0,86	84,2	24,0
miasto urban area	4836	19876	392283	4,11	3,28	0,80	81,1	24,7
wieś rural area	2982	12015	265958	4,03	3,88	0,96	89,2	23,0
Sędziszów Małopolski	6729	28111	562554	4,18	3,51	0,84	83,6	23,8
miasto urban area	2461	10113	190509	4,11	3,07	0,75	77,4	25,2
wieś rural area	4268	17998	372045	4,22	3,77	0,89	87,2	23,1
Gminy wiejskie Rural gminas								
Iwierzyce	2130	9018	192863	4,23	3,63	0,86	90,5	25,0
Ostrów	1966	8200	182349	4,17	3,74	0,90	92,8	24,8
Wielopole Skrzyńskie	2171	8814	199946	4,06	3,79	0,93	92,1	24,3
POWIAT RZESZOWSKI	49856	221266	4769025	4,44	3,42	0,77	95,7	28,0
Gmina miejska Urban gmina								
Dynów	1920	7823	152938	4,07	3,20	0,78	79,7	24,9
Gminy miejsko-wiejskie Urban-rural gminas								
Błażowa	3577	14942	311704	4,18	3,03	0,72	87,1	28,8
miasto urban area	669	3054	60717	4,57	3,22	0,70	90,8	28,2
wieś rural area	2908	11888	250987	4,09	2,98	0,73	86,3	28,9
Boguchwała	6100	28075	596298	4,60	3,38	0,73	97,8	28,9
miasto urban area	1849	8135	162846	4,40	3,31	0,75	88,1	26,6
wieś rural area	4251	19940	433452	4,69	3,41	0,73	102,0	29,9
Głogów Małopolski	5933	26917	585475	4,54	3,40	0,75	98,7	29,0
miasto urban area	2039	9730	214890	4,77	3,22	0,68	105,4	32,7
wieś rural area	3894	17187	370585	4,41	3,49	0,79	95,2	27,3
Sokołów Małopolski	4379	18400	400386	4,20	3,94	0,94	91,4	23,2
miasto urban area	1254	5368	111825	4,28	3,32	0,78	89,2	26,8
wieś rural area	3125	13032	288561	4,17	4,18	1,00	92,3	22,1
Tyczyn	3599	16454	363739	4,57	3,34	0,73	101,1	30,3
miasto urban area	1200	5658	124869	4,72	3,18	0,67	104,1	32,7
wieś rural area	2399	10796	238870	4,50	3,41	0,76	99,6	29,2
Gminy wiejskie Rural gminas								
Chmielnik	2151	9318	203664	4,33	3,22	0,74	94,7	29,4
Dynów	2087	8026	177925	3,85	3,33	0,86	85,3	25,6
Hyżne	2071	8641	186001	4,17	3,40	0,82	89,8	26,4
Kamień	1602	7172	150996	4,48	4,29	0,96	94,3	22,0
Krasne	3424	16461	371050	4,81	3,31	0,69	108,4	32,7
Lubenia	2150	8585	185292	3,99	2,99	0,75	86,2	28,8
Świlcza	4515	20883	436514	4,63	3,56	0,77	96,7	27,2
Trzebownisko	6348	29569	647043	4,66	3,45	0,74	101,9	29,5

a Na podstawie bilansu zasobów mieszkaniowych. b Do przeliczeń przyjęto ogólną liczbę ludności według stanu w dniu 31 XII.
a Based on balances of dwelling stocks. b Calculations are based on the total number of population as of 31 XII.

TABL. 1 (39). **ZASOBY MIESZKANIOWE [a] W 2018 R. (cd.)**
Stan w dniu 31 XII
DWELLING STOCK [a] IN 2018 (cont.)
As of 31 XII

WYSZCZEGÓLNIENIE SPECIFICATION	Mieszkania Dwellings	Izby Rooms	Powierzchnia użytkowa mieszkań w m² Useful floor space of dwellings in m²	Przeciętna Average: liczba izb w mieszkaniu number of rooms in a dwelling	liczba osób [b] na number of persons [b]: 1 mieszkanie per dwelling	liczba osób [b] na number of persons [b]: 1 izbę per room	powierzchnia użytkowa w m² useful floor space in m²: 1 mieszkania per dwelling	powierzchnia użytkowa w m² useful floor space in m²: na 1 osobę [b] per person [b]
POWIAT STRZYŻOWSKI	17580	76936	1617340	4,38	3,50	0,80	92,0	26,3
Gmina miejsko-wiejska Urban-rural gmina								
Strzyżów	6154	26708	549138	4,34	3,37	0,78	89,2	26,5
miasto urban area	2825	12147	238322	4,30	3,15	0,73	84,4	26,8
wieś rural area	3329	14561	310816	4,37	3,56	0,81	93,4	26,3
Gminy wiejskie Rural gminas								
Czudec	3347	14840	317241	4,43	3,53	0,80	94,8	26,8
Frysztak	2985	12999	276104	4,35	3,49	0,80	92,5	26,5
Niebylec	2831	12758	279516	4,51	3,72	0,83	98,7	26,5
Wiśniowa	2263	9631	195341	4,26	3,56	0,84	86,3	24,3
Miasto na prawach powiatu City with powiat status								
Rzeszów	81596	298638	5444069	3,66	2,35	0,64	66,7	28,4
PODREGION TARNOBRZESKI TARNOBRZESKI SUBREGION	**190498**	**776615**	**15389274**	**4,08**	**3,23**	**0,79**	**80,8**	**25,0**
POWIAT DĘBICKI	38443	161169	3314781	4,19	3,52	0,84	86,2	24,5
Gmina miejska Urban gmina								
Dębica	15130	60642	1111590	4,01	3,03	0,76	73,5	24,3
Gminy miejsko-wiejskie Urban-rural gminas								
Brzostek	3323	13715	297242	4,13	3,94	0,95	89,4	22,7
miasto urban area	752	3459	74155	4,60	3,65	0,79	98,6	27,0
wieś rural area	2571	10256	223087	3,99	4,02	1,01	86,8	21,6
Pilzno	4529	19493	421076	4,30	4,02	0,93	93,0	23,1
miasto urban area	1367	6138	130747	4,49	3,59	0,80	95,6	26,7
wieś rural area	3162	13355	290329	4,22	4,21	1,00	91,8	21,8
Gminy wiejskie Rural gminas								
Czarna	3488	15106	339008	4,33	3,75	0,87	97,2	25,9
Dębica	6928	29940	647046	4,32	3,72	0,86	93,4	25,1
Jodłowa	1426	6043	134990	4,24	3,78	0,89	94,7	25,0
Żyraków	3619	16230	363829	4,48	3,89	0,87	100,5	25,8
POWIAT LEŻAJSKI	19942	82855	1710406	4,15	3,49	0,84	85,8	24,6
Gmina miejska Urban gmina								
Leżajsk	4624	19143	355008	4,14	3,00	0,73	76,8	25,6

a Na podstawie bilansu zasobów mieszkaniowych. b Do przeliczeń przyjęto ogólną liczbę ludności według stanu w dniu 31 XII.
a Based on balances of dwelling stocks. b Calculations are based on the total number of population as of 31 XII.

TABL. 1 (39). **ZASOBY MIESZKANIOWE [a] W 2018 R. (cd.)**
Stan w dniu 31 XII
DWELLING STOCK [a] IN 2018 (cont.)
As of 31 XII

WYSZCZEGÓLNIENIE SPECIFICATION	Mieszkania Dwellings	Izby Rooms	Powierzchnia użytkowa mieszkań w m² Useful floor space of dwellings in m²	Przeciętna Average: liczba izb w mieszkaniu number of rooms in a dwelling	liczba osób [b] na number of persons [b]: 1 mieszkanie per dwelling	liczba osób [b] na number of persons [b]: 1 izbę per room	powierzchnia użytkowa w m² useful floor space in m²: 1 mieszkania per dwelling	powierzchnia użytkowa w m² useful floor space in m²: na 1 osobę [b] per person [b]
POWIAT LEŻAJSKI (dok.) (cont.)								
Gmina miejsko-wiejska Urban-rural gmina								
Nowa Sarzyna	5997	24449	492295	4,08	3,60	0,88	82,1	22,8
miasto urban area	2059	7369	117800	3,58	2,86	0,80	57,2	20,0
wieś rural area	3938	17080	374495	4,34	4,00	0,92	95,1	23,8
Gminy wiejskie Rural gminas								
Grodzisko Dolne	2263	9414	199441	4,16	3,55	0,85	88,1	24,8
Kuryłówka	1617	6933	155129	4,29	3,55	0,83	95,9	27,1
Leżajsk	5441	22916	508533	4,21	3,73	0,89	93,5	25,1
POWIAT MIELECKI	41924	170481	3358744	4,07	3,26	0,80	80,1	24,6
Gmina miejska Urban gmina								
Mielec	21388	81628	1427027	3,82	2,83	0,74	66,7	23,6
Gminy miejsko-wiejskie Urban-rural gminas								
Przecław	3193	13718	303330	4,30	3,75	0,87	95,0	25,3
miasto urban area	484	2148	46527	4,44	3,65	0,82	96,1	26,3
wieś rural area	2709	11570	256803	4,27	3,77	0,88	94,8	25,1
Radomyśl Wielki	3691	15711	351948	4,26	3,85	0,91	95,4	24,8
miasto urban area	846	3984	86737	4,71	3,78	0,80	102,5	27,1
wieś rural area	2845	11727	265211	4,12	3,87	0,94	93,2	24,1
Gminy wiejskie Rural gminas								
Borowa	1483	6312	140528	4,26	3,76	0,88	94,8	25,2
Czermin	1925	8315	183232	4,32	3,67	0,85	95,2	25,9
Gawłuszowice	750	3105	70620	4,14	3,67	0,89	94,2	25,7
Mielec	3686	16828	339786	4,57	3,62	0,79	92,2	25,5
Padew Narodowa	1526	6455	146672	4,23	3,52	0,83	96,1	27,3
Tuszów Narodowy	2279	9651	201480	4,23	3,59	0,85	88,4	24,6
Wadowice Górne	2003	8758	194121	4,37	3,85	0,88	96,9	25,2
POWIAT NIŻAŃSKI	20004	86631	1825793	4,33	3,34	0,77	91,3	27,3
Gminy miejsko-wiejskie Urban-rural gminas								
Nisko	7244	31482	628777	4,35	3,09	0,71	86,8	28,1
miasto urban area	5225	22186	428072	4,25	2,94	0,69	81,9	27,9
wieś rural area	2019	9296	200705	4,60	3,49	0,76	99,4	28,5
Rudnik nad Sanem	3233	13954	284871	4,32	3,14	0,73	88,1	28,1
miasto urban area	2253	9833	197775	4,36	2,99	0,68	87,8	29,4
wieś rural area	980	4121	87096	4,21	3,48	0,83	88,9	25,5
Ulanów	2515	10946	243805	4,35	3,30	0,76	96,9	29,4
miasto urban area	504	2278	46912	4,52	2,83	0,63	93,1	32,9
wieś rural area	2011	8668	196893	4,31	3,42	0,79	97,9	28,6

a Na podstawie bilansu zasobów mieszkaniowych. b Do przeliczeń przyjęto ogólną liczbę ludności według stanu w dniu 31 XII.
a Based on balances of dwelling stocks. b Calculations are based on the total number of population as of 31 XII.

TABL. 1 (39). **ZASOBY MIESZKANIOWE [a] W 2018 R. (dok.)**
Stan w dniu 31 XII
DWELLING STOCK [a] IN 2018 (cont.)
As of 31 XII

WYSZCZEGÓLNIENIE SPECIFICATION	Mieszkania Dwellings	Izby Rooms	Powierzchnia użytkowa mieszkań w m² Useful floor space of dwellings in m²	Przeciętna Average: liczba izb w mieszkaniu number of rooms in a dwelling	liczba osób [b] na number of persons [b]: 1 mieszkanie per dwelling	liczba osób [b] na number of persons [b]: 1 izbę per room	powierzchnia użytkowa w m² useful floor space in m²: 1 mieszkania per dwelling	powierzchnia użytkowa w m² useful floor space in m²: na 1 osobę [b] per person [b]
POWIAT NIŻAŃSKI (dok.) (cont.)								
Gminy wiejskie Rural gminas								
Harasiuki	1823	7398	170297	4,06	3,37	0,83	93,4	27,7
Jarocin	1416	6430	140275	4,54	3,81	0,84	99,1	26,0
Jeżowe	2479	10977	235420	4,43	4,10	0,93	95,0	23,2
Krzeszów	1294	5444	122348	4,21	3,31	0,79	94,6	28,5
POWIAT STALOWO-WOLSKI	36465	142924	2683730	3,92	2,92	0,75	73,6	25,2
Gmina miejska Urban gmina								
Stalowa Wola	23010	83438	1354023	3,63	2,66	0,73	58,8	22,1
Gmina miejsko-wiejska Urban-rural gmina								
Zaklików	2494	10501	219295	4,21	3,44	0,82	87,9	25,6
miasto urban area	978	4094	85522	4,19	3,08	0,74	87,4	28,4
wieś rural area	1516	6407	133773	4,23	3,67	0,87	88,2	24,0
Gminy wiejskie Rural gminas								
Bojanów	1936	8350	179033	4,31	3,89	0,90	92,5	23,8
Pysznica	3313	15678	363641	4,73	3,35	0,71	109,8	32,8
Radomyśl nad Sanem	2301	9939	219311	4,32	3,18	0,74	95,3	29,9
Zaleszany	3411	15018	348427	4,40	3,20	0,73	102,1	31,9
POWIAT TARNOBRZESKI	16050	66663	1341990	4,15	3,32	0,80	83,6	25,2
Gminy miejsko-wiejskie Urban-rural gminas								
Baranów Sandomierski	3651	15230	314288	4,17	3,26	0,78	86,1	26,4
miasto urban area	483	2231	46379	4,62	3,03	0,66	96,0	31,7
wieś rural area	3168	12999	267909	4,10	3,30	0,80	84,6	25,6
Nowa Dęba	5700	22138	416116	3,88	3,18	0,82	73,0	22,9
miasto urban area	3736	13669	241349	3,66	2,99	0,82	64,6	21,6
wieś rural area	1964	8469	174767	4,31	3,54	0,82	89,0	25,1
Gminy wiejskie Rural gminas								
Gorzyce	3906	16847	330249	4,31	3,39	0,79	84,5	25,0
Grębów	2793	12448	281337	4,46	3,57	0,80	100,7	28,2
Miasto na prawach powiatu City with powiat status								
Tarnobrzeg	17670	65892	1153830	3,73	2,66	0,71	65,3	24,5

a Na podstawie bilansu zasobów mieszkaniowych. b Do przeliczeń przyjęto ogólną liczbę ludności według stanu w dniu 31 XII.
a Based on balances of dwelling stocks. b Calculations are based on the total number of population as of 31 XII.

TABL. 2 (40). **MIESZKANIA W ZASOBACH MIESZKANIOWYCH [a] WYPOSAŻONE W INSTALACJE W 2018 R.**
Stan w dniu 31 XII
DWELLINGS IN DWELLING STOCK [a] FITTED WITH INSTALATIONS IN 2018
As of 31 XII

WYSZCZEGÓLNIENIE SPECIFICATION	Ogółem Total	Mieszkania — w % — wyposażone w Dwellings — in % — fitted with				
		wodociąg water supply system	ustęp lavatory	łazienkę bathroom	centralne ogrzewanie central heating	gaz z sieci gas from gas supply system
WOJEWÓDZTWO VOIVODSHIP	**670256**	**94,7**	**91,8**	**89,7**	**78,2**	**73,8**
Podregion krośnieński Krośnieński subregion	**146269**	**93,2**	**90,9**	**88,8**	**72,8**	**78,2**
Powiaty: Powiats:						
bieszczadzki	6894	96,3	94,0	92,0	77,2	0,9
brzozowski	18763	89,9	85,4	81,3	65,0	78,4
jasielski	33628	91,6	89,6	87,5	72,0	86,9
krośnieński	31967	90,5	87,6	85,3	64,0	87,2
leski	8118	96,5	94,8	92,9	76,4	20,0
sanocki	29111	94,9	93,3	91,5	78,9	81,2
Miasto na prawach powiatu City with powiat status						
Krosno	17788	98,8	98,4	97,7	85,0	97,1
Podregion przemyski Przemyski subregion	**122725**	**94,1**	**90,6**	**87,9**	**71,4**	**64,1**
Powiaty: Powiats:						
jarosławski	36174	93,9	90,9	88,7	74,5	76,5
lubaczowski	16926	95,1	91,2	88,8	69,3	42,2
przemyski	20695	90,7	86,9	83,6	67,1	49,7
przeworski	23883	91,7	86,1	82,5	66,6	65,3
Miasto na prawach powiatu City with powiat status						
Przemyśl	25047	98,8	97,2	94,7	76,4	72,0
Podregion rzeszowski Rzeszowski subregion	**210764**	**95,5**	**92,7**	**90,6**	**82,4**	**76,3**
Powiaty: Powiats:						
kolbuszowski	17091	93,0	87,5	85,3	71,8	62,8
łańcucki	23827	93,9	89,7	87,1	75,7	76,2
ropczycko-sędziszowski	20814	92,8	88,6	85,2	74,7	64,1
rzeszowski	49856	92,1	88,5	84,8	73,2	64,1
strzyżowski	17580	93,7	89,2	85,5	72,1	73,0
Miasto na prawach powiatu City with powiat status						
Rzeszów	81596	99,5	99,1	98,8	96,4	90,5
Podregion tarnobrzeski Tarnobrzeski subregion	**190498**	**95,4**	**92,2**	**90,6**	**81,9**	**73,8**
Powiaty: Powiats:						
dębicki	38443	95,8	93,5	91,4	81,6	84,4
leżajski	19942	94,8	89,1	86,7	75,6	63,2
mielecki	41924	95,2	92,3	90,8	82,5	69,5
niżański	20004	91,2	85,6	83,4	68,3	51,6
stalowowolski	36465	95,3	93,7	92,4	86,0	77,2
tarnobrzeski	16050	97,3	91,5	89,4	81,2	71,3
Miasto na prawach powiatu City with powiat status						
Tarnobrzeg	17670	99,4	98,3	97,9	95,7	93,7

a Na podstawie bilansu zasobów mieszkaniowych.
a Based on balances of net dwelling stocks.

TABL. 3 (41). **BUDYNKI ODDANE DO UŻYTKOWANIA W 2018 R.**
BUILDINGS COMPLETED IN 2018

WYSZCZEGÓLNIENIE SPECIFICATION	Budynki [a] Buildings [a]				Kubatura [b] w m³ Cubic volume [b] in m³			
	ogółem grand total		w tym budynki indywidualne of which private buildings		ogółem grand total		w tym budynki indywidualne of which private buildings	
	ogółem total	w tym mieszkalne of which residential	razem total	w tym mieszkalne of which residential	ogółem total	w tym budynki mieszkalne of which residential buildings	razem total	w tym budynki mieszkalne of which residential buildings
WOJEWÓDZTWO ..... VOIVODSHIP	**6551**	**5173**	**5680**	**4652**	**8669902**	**4234923**	**4459613**	**3222937**
Podregion krośnieński ..... Krośnieński subregion	**1200**	**928**	**1109**	**923**	**1119855**	**646045**	**816181**	**626602**
Powiaty: Powiats:								
bieszczadzki	63	49	63	49	38212	26071	37253	26071
brzozowski	153	133	153	133	130043	94394	130043	94394
jasielski	213	169	202	169	269967	118776	149720	118776
krośnieński	255	232	252	231	173762	157697	169848	155796
leski	212	109	156	107	101817	77847	74710	62353
sanocki	233	189	222	189	281466	136629	196524	136031
Miasto na prawach powiatu City with powiat status								
Krosno	71	47	61	45	124588	34631	58083	33181
Podregion przemyski ..... Przemyski subregion	**1045**	**781**	**963**	**752**	**1308837**	**656377**	**821595**	**536120**
Powiaty: Powiats:								
jarosławski	339	259	293	245	434642	205211	233450	164697
lubaczowski	162	107	155	107	140035	79671	116895	79671
przemyski	234	184	228	180	248560	144423	223327	129695
przeworski	248	181	239	180	283129	131471	200857	131129
Miasto na prawach powiatu City with powiat status								
Przemyśl	62	50	48	40	202471	95601	47066	30928
Podregion rzeszowski ..... Rzeszowski subregion	**2385**	**2038**	**1865**	**1592**	**3243047**	**1864596**	**1408297**	**1091269**
Powiaty: Powiats:								
kolbuszowski	183	115	169	113	221248	80428	98334	72501
łańcucki	241	208	231	204	309155	139743	158848	127475
ropczycko-sędziszowski	281	224	267	217	274793	161609	197579	150417
rzeszowski	835	729	740	652	907552	527731	564750	453973
strzyżowski	123	102	117	100	104403	83237	91294	73014
Miasto na prawach powiatu City with powiat status								
Rzeszów	722	660	341	306	1425896	871848	297492	213889
Podregion tarnobrzeski ..... Tarnobrzeski subregion	**1921**	**1426**	**1743**	**1385**	**2998163**	**1067905**	**1413540**	**968946**
Powiaty: Powiats:								
dębicki	436	374	379	355	612597	278459	326683	257525
leżajski	209	147	196	146	209710	109973	121362	100758
mielecki	431	360	401	349	1022042	267881	364092	245997
niżański	246	140	216	139	218448	95432	167919	93935
stalowowolski	347	227	319	224	703557	187451	281567	160140
tarnobrzeski	158	112	156	112	110540	69138	104417	69138
Miasto na prawach powiatu City with powiat status								
Tarnobrzeg	94	66	76	60	121269	59571	47500	41453

a Nowo wybudowane. b Budynków nowo wybudowanych i rozbudowanych (tylko w części dotyczącej rozbudowy).
a Newly built. b Of newly built and expanded buildings (only concerning the expanded portion).

TABL. 4 (42). **MIESZKANIA ODDANE DO UŻYTKOWANIA W 2018 R.**
DWELLINGS COMPLETED IN 2018

WYSZCZEGÓLNIENIE SPECIFICATION	Ogółem Total				W tym w budynkach indywidualnych Of which in private buildings			
	mieszkania dwellings	izby rooms	powierzchnia użytkowa w m² useful floor space in m²		mieszkania dwellings	izby rooms	powierzchnia użytkowa w m² useful floor space in m²	
			mieszkań of dwellings	przeciętna 1 mieszkania average per dwelling			mieszkań of dwellings	przeciętna 1 mieszkania average per dwelling
WOJEWÓDZTWO ..... VOIVODSHIP	**7773**	**36321**	**840331**	**108,1**	**4699**	**26834**	**659412**	**140,3**
PODREGION KROSNIEŃSKI ..... KROSNIENSKI SUBREGION	**971**	**5319**	**131698**	**135,6**	**907**	**5150**	**127926**	**141,0**
POWIAT BIESZCZADZKI	39	202	5071	130,0	39	202	5071	130,0
Gmina miejsko-wiejska Urban-rural gmina								
Ustrzyki Dolne	27	145	3879	143,7	27	145	3879	143,7
miasto urban area	7	42	1150	164,3	7	42	1150	164,3
wieś rural area	20	103	2729	136,5	20	103	2729	136,5
Gmina wiejska Rural gmina								
Czarna	7	36	793	113,3	7	36	793	113,3
Lutowiska	5	21	399	79,8	5	21	399	79,8
POWIAT BRZOZOWSKI ..	148	828	20257	136,9	137	804	19793	144,5
Gmina miejsko-wiejska Urban-rural gmina								
Brzozów	55	319	8024	145,9	55	319	8024	145,9
miasto urban area	10	59	1428	142,8	10	59	1428	142,8
wieś rural area	45	260	6596	146,6	45	260	6596	146,6
Gminy wiejskie Rural gminas								
Domaradz	16	90	2104	131,5	16	90	2104	131,5
Dydnia	11	65	1339	121,7	11	65	1339	121,7
Haczów	28	162	4096	146,3	28	162	4096	146,3
Jasienia Rosielna	19	120	3136	165,1	19	120	3136	165,1
Nozdrzec	19	72	1558	82,0	8	48	1094	136,8
POWIAT JASIELSKI	176	990	20511	116,5	176	990	20511	116,5
Gmina miejska Urban gmina								
Jasło	29	159	3345	115,3	29	159	3345	115,3
Gmina miejsko-wiejska Urban-rural gmina								
Kołaczyce	14	79	1858	132,7	14	79	1858	132,7
miasto urban area	3	17	472	157,3	3	17	472	157,3
wieś rural area	11	62	1386	126,0	11	62	1386	126,0
Gminy wiejskie Rural gminas								
Brzyska	16	92	1939	121,2	16	92	1939	121,2
Dębowiec	23	139	2672	116,2	23	139	2672	116,2
Jasło	36	202	4257	118,3	36	202	4257	118,3
Krempna	4	20	543	135,8	4	20	543	135,8
Nowy Żmigród	12	67	1490	124,2	12	67	1490	124,2
Osiek Jasielski	6	34	595	99,2	6	34	595	99,2
Skołyszyn	19	101	1926	101,4	19	101	1926	101,4
Tarnowiec	17	97	1886	110,9	17	97	1886	110,9
POWIAT KROŚNIEŃSKI ..	239	1397	34134	142,8	231	1373	33785	146,3
Gminy miejsko-wiejskie Urban-rural gminas								
Dukla	31	185	4187	135,1	31	185	4187	135,1
miasto urban area	1	5	119	119,0	1	5	119	119,0
wieś rural area	30	180	4068	135,6	30	180	4068	135,6
Iwonicz-Zdrój	15	78	1984	132,3	15	78	1984	132,3
miasto urban area	4	19	443	110,8	4	19	443	110,8
wieś rural area	11	59	1541	140,1	11	59	1541	140,1
Jedlicze	32	161	3715	116,1	24	137	3366	140,3
miasto urban area	9	57	1424	158,2	9	57	1424	158,2
wieś rural area	23	104	2291	99,6	15	80	1942	129,5
Rymanów	36	217	5492	152,6	36	217	5492	152,6
miasto urban area	7	44	1105	157,9	7	44	1105	157,9
wieś rural area	29	173	4387	151,3	29	173	4387	151,3

TABL. 4 (42). **MIESZKANIA ODDANE DO UŻYTKOWANIA W 2018 R. (cd.)**
DWELLINGS COMPLETED IN 2018 (cont.)

WYSZCZEGÓLNIENIE SPECIFICATION	Ogółem Total				W tym w budynkach indywidualnych Of which in private buildings			
	mieszkania dwellings	izby rooms	powierzchnia użytkowa w m² useful floor space in m²		mieszkania dwellings	izby rooms	powierzchnia użytkowa w m² useful floor space in m²	
			mieszkań of dwellings	przeciętna 1 mieszkania average per dwelling			mieszkań of dwellings	przeciętna 1 mieszkania average per dwelling
POWIAT KROŚNIEŃSKI (dok.) (cont.)								
Gminy wiejskie Rural gminas								
Chorkówka	39	241	6571	168,5	39	241	6571	168,5
Korczyna	19	114	2877	151,4	19	114	2877	151,4
Krościenko Wyżne	13	79	1853	142,5	13	79	1853	142,5
Miejsce Piastowe	33	202	4716	142,9	33	202	4716	142,9
Wojaszówka	21	120	2739	130,4	21	120	2739	130,4
POWIAT LESKI	125	584	14778	118,2	84	481	12184	145,0
Gmina miejsko-wiejska Urban-rural gmina								
Lesko	57	192	5034	88,3	17	96	2564	150,8
miasto urban area	46	135	3464	75,3	6	39	994	165,7
wieś rural area	11	57	1570	142,7	11	57	1570	142,7
Gminy wiejskie Rural gminas								
Baligród	11	59	1562	142,0	11	59	1562	142,0
Cisna	20	109	2636	131,8	19	102	2512	132,2
Olszanica	10	55	1330	133,0	10	55	1330	133,0
Solina	27	169	4216	156,1	27	169	4216	156,1
POWIAT SANOCKI	196	1040	29483	150,4	194	1032	29350	151,3
Gmina miejska Urban gmina								
Sanok	27	146	4331	160,4	26	142	4251	163,5
Gmina miejsko-wiejska Urban-rural gmina								
Zagórz	34	172	5512	162,1	34	172	5512	162,1
miasto urban area	8	42	1250	156,3	8	42	1250	156,3
wieś rural area	26	130	4262	163,9	26	130	4262	163,9
Gminy wiejskie Rural gminas								
Besko	18	101	2329	129,4	18	101	2329	129,4
Bukowsko	14	77	2160	154,3	14	77	2160	154,3
Komańcza	3	12	335	111,7	2	8	282	141,0
Sanok	71	384	10831	152,5	71	384	10831	152,5
Tyrawa Wołoska	7	40	1019	145,6	7	40	1019	145,6
Zarszyn	22	108	2966	134,8	22	108	2966	134,8
Miasto na prawach powiatu City with powiat status								
Krosno	48	278	7464	155,5	46	268	7232	157,2
PODREGION PRZEMYSKI PRZEMYSKI SUBREGION	**1083**	**5254**	**125325**	**115,7**	**764**	**4309**	**106220**	**139,0**
POWIAT JAROSŁAWSKI	345	1610	40546	117,5	230	1287	33096	143,9
Gminy miejskie Urban gmina								
Jarosław	130	410	9740	74,9	27	148	3860	143,0
Radymno	4	26	578	144,5	4	26	578	144,5
Gmina miejsko-wiejska Urban-rural gmina								
Pruchnik	20	116	3038	151,9	20	116	3038	151,9
miasto urban area	12	69	1927	160,6	12	69	1927	160,6
wieś rural area	8	47	1111	138,9	8	47	1111	138,9

TABL. 4 (42). **MIESZKANIA ODDANE DO UŻYTKOWANIA W 2018 R. (cd.)**
DWELLINGS COMPLETED IN 2018 (cont.)

WYSZCZEGÓLNIENIE SPECIFICATION	Ogółem Total				W tym w budynkach indywidualnych Of which in private buildings			
	mieszkania dwellings	izby rooms	powierzchnia użytkowa w m² useful floor space in m²		mieszkania dwellings	izby rooms	powierzchnia użytkowa w m² useful floor space in m²	
			mieszkań of dwellings	przeciętna 1 mieszkania average per dwelling			mieszkań of dwellings	przeciętna 1 mieszkania average per dwelling
POWIAT JAROSŁAWSKI (dok.) (cont.)								
Gminy wiejskie Rural gmina								
Chłopice	8	44	1145	143,1	8	44	1145	143,1
Jarosław	48	261	6649	138,5	40	220	5847	146,2
Laszki	11	67	1434	130,4	11	67	1434	130,4
Pawłosiów	25	143	4117	164,7	25	143	4117	164,7
Radymno	20	120	2846	142,3	20	120	2846	142,3
Rokietnica	7	42	973	139,0	7	42	973	139,0
Roźwienica	23	127	3492	151,8	19	107	2724	143,4
Wiązownica	49	254	6534	133,3	49	254	6534	133,3
POWIAT LUBACZOWSKI	122	629	15803	129,5	122	629	15803	129,5
Gmina miejska Urban gmina								
Lubaczów	28	148	3923	140,1	28	148	3923	140,1
Gminy miejsko-wiejskie Urban-rural gminas								
Cieszanów	8	43	1010	126,3	8	43	1010	126,3
miasto urban area	3	16	391	130,3	3	16	391	130,3
wieś rural area	5	27	619	123,8	5	27	619	123,8
Narol	19	92	2216	116,6	19	92	2216	116,6
miasto urban area	5	21	504	100,8	5	21	504	100,8
wieś rural area	14	71	1712	122,3	14	71	1712	122,3
Oleszyce	19	96	2365	124,5	19	96	2365	124,5
miasto urban area	11	54	1283	116,6	11	54	1283	116,6
wieś rural area	8	42	1082	135,3	8	42	1082	135,3
Gminy wiejskie Rural gmina								
Horyniec-Zdrój	9	45	1002	111,3	9	45	1002	111,3
Lubaczów	22	117	2938	133,5	22	117	2938	133,5
Stary Dzików	7	36	1134	162,0	7	36	1134	162,0
Wielkie Oczy	10	52	1215	121,5	10	52	1215	121,5
POWIAT PRZEMYSKI	244	1264	29298	120,1	184	1064	26016	141,4
Gminy wiejskie Rural gminas								
Bircza	17	104	2109	124,1	17	104	2109	124,1
Dubiecko	34	190	4115	121,0	34	190	4115	121,0
Fredropol	11	61	1655	150,5	11	61	1655	150,5
Krasiczyn	18	100	2427	134,8	14	80	2215	158,2
Krzywcza	11	60	1379	125,4	11	60	1379	125,4
Medyka	19	108	2413	127,0	19	108	2413	127,0
Orły	16	90	2432	152,0	16	90	2432	152,0
Przemyśl	60	262	6149	102,5	28	166	4542	162,2
Stubno	27	105	2002	74,1	3	21	539	179,7
Żurawica	31	184	4617	148,9	31	184	4617	148,9
POWIAT PRZEWORSKI	186	1100	25360	136,3	186	1100	25360	136,3
Gmina miejska Urban gmina								
Przeworsk	28	172	4208	150,3	28	172	4208	150,3
Gminy miejsko-wiejskie Urban-rural gminas								
Kańczuga	22	124	3089	140,4	22	124	3089	140,4
miasto urban area	12	68	1880	156,7	12	68	1880	156,7
wieś rural area	10	56	1209	120,9	10	56	1209	120,9
Sieniawa	21	125	2878	137,0	21	125	2878	137,0
miasto urban area	1	5	107	107,0	1	5	107	107,0
wieś rural area	20	120	2771	138,6	20	120	2771	138,6

TABL. 4 (42). **MIESZKANIA ODDANE DO UŻYTKOWANIA W 2018 R. (cd.)**
DWELLINGS COMPLETED IN 2018 (cont.)

WYSZCZEGÓLNIENIE SPECIFICATION	Ogółem Total				W tym w budynkach indywidualnych Of which in private buildings			
	mieszkania dwellings	izby rooms	powierzchnia użytkowa w m² useful floor space in m²		mieszkania dwellings	izby rooms	powierzchnia użytkowa w m² useful floor space in m²	
			mieszkań of dwellings	przeciętna 1 mieszkania average per dwelling			mieszkań of dwellings	przeciętna 1 mieszkania average per dwelling
POWIAT PRZEWORSKI (dok.) (cont.)								
Gminy wiejskie Rural gminas								
Adamówka	15	87	2123	141,5	15	87	2123	141,5
Gać	8	49	973	121,6	8	49	973	121,6
Jawornik Polski	11	58	1172	106,5	11	58	1172	106,5
Przeworsk	35	213	4716	134,7	35	213	4716	134,7
Tryńcza	23	129	3139	136,5	23	129	3139	136,5
Zarzecze	23	143	3062	133,1	23	143	3062	133,1
Miasto na prawach powiatu City with powiat status								
Przemyśl	186	651	14318	77,0	42	229	5945	141,5
PODREGION RZESZOWSKI RZESZOWSKI SUBREGION	**3968**	**16748**	**364242**	**91,8**	**1609**	**9343**	**226107**	**140,5**
POWIAT KOLBUSZOWSKI	150	822	17833	118,9	115	683	15705	136,6
Gmina miejsko-wiejska Urban-rural gmina								
Kolbuszowa	87	452	9505	109,3	52	313	7377	141,9
miasto urban area	21	108	2456	117,0	12	75	1918	159,8
wieś rural area	66	344	7049	106,8	40	238	5459	136,5
Gminy wiejskie Rural gminas								
Cmolas	16	96	2037	127,3	16	96	2037	127,3
Dzikowiec	12	64	1564	130,3	12	64	1564	130,3
Majdan Królewski	16	87	2070	129,4	16	87	2070	129,4
Niwiska	11	81	1590	144,5	11	81	1590	144,5
Raniżów	8	42	1067	133,4	8	42	1067	133,4
POWIAT ŁAŃCUCKI	244	1318	30419	124,7	205	1202	28194	137,5
Gmina miejska Urban gmina								
Łańcut	56	211	4312	77,0	17	95	2087	122,8
Gminy wiejskie Rural gminas								
Białobrzegi	22	130	3035	138,0	22	130	3035	138,0
Czarna	35	209	5417	154,8	35	209	5417	154,8
Łańcut	63	370	8413	133,5	63	370	8413	133,5
Markowa	15	86	1968	131,2	15	86	1968	131,2
Rakszawa	21	121	2732	130,1	21	121	2732	130,1
Żołynia	32	191	4542	141,9	32	191	4542	141,9
POWIAT ROPCZYCKO-SĘDZISZOWSKI	254	1383	32473	127,8	218	1265	30339	139,2
Gminy miejsko-wiejskie Urban-rural gminas								
Ropczyce	97	482	11582	119,4	71	408	10244	144,3
miasto urban area	61	280	6586	108,0	35	206	5248	149,9
wieś rural area	36	202	4996	138,8	36	202	4996	138,8
Sędziszów Małopolski	79	447	10385	131,5	69	403	9589	139,0
miasto urban area	24	130	2876	119,8	14	86	2080	148,6
wieś rural area	55	317	7509	136,5	55	317	7509	136,5

TABL. 4 (42). **MIESZKANIA ODDANE DO UŻYTKOWANIA W 2018 R. (cd.)**
DWELLINGS COMPLETED IN 2018 (cont.)

WYSZCZEGÓLNIENIE SPECIFICATION	Ogółem Total				W tym w budynkach indywidualnych Of which in private buildings			
	mieszkania dwellings	izby rooms	powierzchnia użytkowa w m² useful floor space in m²		mieszkania dwellings	izby rooms	powierzchnia użytkowa w m² useful floor space in m²	
			mieszkań of dwellings	przeciętna 1 mieszkania average per dwelling			mieszkań of dwellings	przeciętna 1 mieszkania average per dwelling
POWIAT ROPCZYCKO-SĘDZISZOWSKI (dok.) (cont.)								
Gminy wiejskie Rural gminas								
Iwierzyce	23	140	3604	156,7	23	140	3604	156,7
Ostrów	33	194	4105	124,4	33	194	4105	124,4
Wielopole Skrzyńskie	22	120	2797	127,1	22	120	2797	127,1
POWIAT RZESZOWSKI	874	4602	109626	125,4	652	3766	93769	143,8
Gmina miejska Urban gmina								
Dynów	7	41	1057	151,0	7	41	1057	151,0
Gminy miejsko-wiejskie Urban-rural gminas								
Błażowa	39	223	5232	134,2	39	223	5232	134,2
miasto urban area	4	23	615	153,8	4	23	615	153,8
wieś rural area	35	200	4617	131,9	35	200	4617	131,9
Boguchwała	97	567	15037	155,0	97	567	15037	155,0
miasto urban area	21	123	3230	153,8	21	123	3230	153,8
wieś rural area	76	444	11807	155,4	76	444	11807	155,4
Głogów Małopolski	150	675	15774	105,2	86	478	12322	143,3
miasto urban area	84	311	6269	74,6	21	119	2968	141,3
wieś rural area	66	364	9505	144,0	65	359	9354	143,9
Sokołów Małopolski	30	177	4111	137,0	30	177	4111	137,0
miasto urban area	6	37	813	135,5	6	37	813	135,5
wieś rural area	24	140	3298	137,4	24	140	3298	137,4
Tyczyn	79	474	11427	144,6	67	407	10112	150,9
miasto urban area	23	138	3586	155,9	19	115	3081	162,2
wieś rural area	56	336	7841	140,0	48	292	7031	146,5
Gminy wiejskie Rural gmina								
Chmielnik	31	184	4392	141,7	31	184	4392	141,7
Dynów	7	39	884	126,3	7	39	884	126,3
Hyżne	42	244	5681	135,3	42	244	5681	135,3
Kamień	7	37	980	140,0	7	37	980	140,0
Krasne	127	583	13913	109,6	67	393	10126	151,1
Lubenia	12	73	1952	162,7	12	73	1952	162,7
Świlcza	73	410	9912	135,8	70	395	9500	135,7
Trzebownisko	173	875	19274	111,4	90	508	12383	137,6
POWIAT STRZYŻOWSKI	139	745	16422	118,1	108	634	14708	136,2
Gmina miejsko-wiejska Urban-rural gmina								
Strzyżów	64	304	6681	104,4	33	193	4967	150,5
miasto urban area	43	188	4055	94,3	12	77	2341	195,1
wieś rural area	21	116	2626	125,0	21	116	2626	125,0
Gminy wiejskie Rural gminas								
Czudec	26	157	3515	135,2	26	157	3515	135,2
Frysztak	17	97	2105	123,8	17	97	2105	123,8
Niebylec	24	143	3103	129,3	24	143	3103	129,3
Wiśniowa	8	44	1018	127,3	8	44	1018	127,3
Miasto na prawach powiatu City with powiat status								
Rzeszów	2307	7878	157469	68,3	311	1793	43392	139,5

TABL. 4 (42). **MIESZKANIA ODDANE DO UŻYTKOWANIA W 2018 R. (cd.)**
DWELLINGS COMPLETED IN 2018 (cont.)

WYSZCZEGÓLNIENIE SPECIFICATION	Ogółem Total				W tym w budynkach indywidualnych Of which in private buildings			
	mieszkania dwellings	izby rooms	powierzchnia użytkowa w m² useful floor space in m²		mieszkania dwellings	izby rooms	powierzchnia użytkowa w m² useful floor space in m²	
			mieszkań of dwellings	przeciętna 1 mieszkania average per dwelling			mieszkań of dwellings	przeciętna 1 mieszkania average per dwelling
PODREGION TARNOBRZESKI TARNOBRZESKI SUBREGION	**1751**	**9000**	**219066**	**125,1**	**1419**	**8032**	**199159**	**140,4**
POWIAT DĘBICKI	411	2304	57230	139,2	365	2128	53470	146,5
Gmina miejska Urban gmina								
Dębica	128	663	16684	130,3	84	497	13160	156,7
Gminy miejsko-wiejskie Urban-rural gminas								
Brzostek	33	195	5178	156,9	33	195	5178	156,9
miasto urban area	6	33	827	137,8	6	33	827	137,8
wieś rural area	27	162	4351	161,1	27	162	4351	161,1
Pilzno	65	377	8761	134,8	65	377	8761	134,8
miasto urban area	19	107	2614	137,6	19	107	2614	137,6
wieś rural area	46	270	6147	133,6	46	270	6147	133,6
Gminy wiejskie Rural gmina								
Czarna	35	199	5130	146,6	35	199	5130	146,6
Dębica	78	454	11190	143,5	78	454	11190	143,5
Jodłowa	8	47	972	121,5	8	47	972	121,5
Żyraków	64	369	9315	145,5	62	359	9079	146,4
POWIAT LEŻAJSKI	146	801	20930	143,4	146	801	20930	143,4
Gmina miejska Urban gmina								
Leżajsk	16	86	2359	147,4	16	86	2359	147,4
Gmina miejsko-wiejska Urban-rural gmina								
Nowa Sarzyna	50	272	7076	141,5	50	272	7076	141,5
miasto urban area	1	5	124	124,0	1	5	124	124,0
wieś rural area	49	267	6952	141,9	49	267	6952	141,9
Gminy wiejskie Rural gminas								
Grodzisko Dolne	19	109	2607	137,2	19	109	2607	137,2
Kuryłówka	12	66	1829	152,4	12	66	1829	152,4
Leżajsk	49	268	7059	144,1	49	268	7059	144,1
POWIAT MIELECKI	480	2448	56394	117,5	367	2162	50607	137,9
Gmina miejska Urban gmina								
Mielec	225	952	22003	97,8	114	677	16498	144,7
Gminy miejsko-wiejskie Urban-rural gminas								
Przecław	45	257	6057	134,6	45	257	6057	134,6
miasto urban area	6	33	832	138,7	6	33	832	138,7
wieś rural area	39	224	5225	134,0	39	224	5225	134,0
Radomyśl Wielki	51	338	6928	135,8	51	338	6928	135,8
miasto urban area	13	98	1972	151,7	13	98	1972	151,7
wieś rural area	38	240	4956	130,4	38	240	4956	130,4
Gminy wiejskie Rural gminas								
Borowa	7	40	1026	146,6	7	40	1026	146,6
Czermin	17	93	2183	128,4	17	93	2183	128,4
Gawłuszowice	8	37	1067	133,4	8	37	1067	133,4
Mielec	66	376	9096	137,8	64	365	8814	137,7
Padew Narodowa	8	41	986	123,3	8	41	986	123,3
Tuszów Narodowy	32	181	4253	132,9	32	181	4253	132,9
Wadowice Górne	21	133	2795	133,1	21	133	2795	133,1

TABL. 4 (42). **MIESZKANIA ODDANE DO UŻYTKOWANIA W 2018 R. (dok.)**
DWELLINGS COMPLETED IN 2018 (cont.)

WYSZCZEGÓLNIENIE SPECIFICATION	Ogółem Total				W tym w budynkach indywidualnych Of which in private buildings			
	mieszkania dwellings	izby rooms	powierzchnia użytkowa w m² useful floor space in m²		mieszkania dwellings	izby rooms	powierzchnia użytkowa w m² useful floor space in m²	
			mieszkań of dwellings	przeciętna 1 mieszkania average per dwelling			mieszkań of dwellings	przeciętna 1 mieszkania average per dwelling
POWIAT NIŻAŃSKI	148	793	18692	126,3	139	774	18404	132,4
Gminy miejsko-wiejskie Urban-rural gminas								
Nisko	65	320	7444	114,5	56	301	7156	127,8
miasto urban area	41	191	4376	106,7	32	172	4088	127,8
wieś rural area	24	129	3068	127,8	24	129	3068	127,8
Rudnik nad Sanem	13	79	1964	151,1	13	79	1964	151,1
miasto urban area	7	41	960	137,1	7	41	960	137,1
wieś rural area	6	38	1004	167,3	6	38	1004	167,3
Ulanów	11	62	1514	137,6	11	62	1514	137,6
miasto urban area	1	6	114	114,0	1	6	114	114,0
wieś rural area	10	56	1400	140,0	10	56	1400	140,0
Gminy wiejskie Rural gmina								
Harasiuki	10	56	1188	118,8	10	56	1188	118,8
Jarocin	17	90	2056	120,9	17	90	2056	120,9
Jeżowe	25	145	3429	137,2	25	145	3429	137,2
Krzeszów	7	41	1097	156,7	7	41	1097	156,7
POWIAT STALOWO-WOLSKI	322	1476	38835	120,6	225	1202	32921	146,3
Gmina miejska Urban gmina								
Stalowa Wola	119	383	8268	69,5	23	117	2674	116,3
Gmina miejsko-wiejska Urban-rural gmina								
Zaklików	23	121	3412	148,3	23	121	3412	148,3
miasto urban area	3	15	437	145,7	3	15	437	145,7
wieś rural area	20	106	2975	148,8	20	106	2975	148,8
Gminy wiejskie Rural gmina								
Bojanów	43	226	6086	141,5	42	218	5766	137,3
Pysznica	70	382	9886	141,2	70	382	9886	141,2
Radomyśl nad Sanem	11	56	1619	147,2	11	56	1619	147,2
Zaleszany	56	308	9564	170,8	56	308	9564	170,8
POWIAT TARNOBRZESKI	113	611	14097	124,8	113	611	14097	124,8
Gminy miejsko-wiejskie Urban-rural gminas								
Baranów Sandomierski	18	99	2343	130,2	18	99	2343	130,2
miasto urban area	3	16	400	133,3	3	16	400	133,3
wieś rural area	15	83	1943	129,5	15	83	1943	129,5
Nowa Dęba	25	133	2999	120,0	25	133	2999	120,0
miasto urban area	8	43	940	117,5	8	43	940	117,5
wieś rural area	17	90	2059	121,1	17	90	2059	121,1
Gminy wiejskie Rural gmina								
Gorzyce	26	145	3417	131,4	26	145	3417	131,4
Grębów	44	234	5338	121,3	44	234	5338	121,3
Miasto na prawach powiatu City with powiat status								
Tarnobrzeg	131	567	12888	98,4	64	354	8730	136,4

TABL. 5 (43). **WYBRANE WSKAŹNIKI W ZAKRESIE MIESZKAŃ ODDANYCH DO UŻYTKOWANIA W 2018 R.**
SELECTED INDICES OF DWELLINGS COMPLETED IN 2018

WYSZCZEGÓLNIENIE SPECIFICATION	Mieszkania Dwellings		Izby na 1000 ludności Rooms per 1000 population	Przeciętna powierzchnia użytkowa 1 mieszkania w m² Average useful floor area per dwelling in m²	
	na 1000 ludności per 1000 population	na 1000 zawartych małżeństw per 1000 marriages contracted		ogółem total	w budynkach indywidualnych in private buildings
WOJEWÓDZTWO VOIVODSHIP	**3,7**	**714,8**	**17,1**	**108,1**	**140,3**
Podregion krośnieński Krośnieński subregion	**2,0**	**403,6**	**11,0**	**135,6**	**141,0**
Powiaty: Powiats:					
bieszczadzki	1,8	348,2	9,2	130,0	130,0
brzozowski	2,2	388,5	12,6	136,9	144,5
jasielski	1,5	309,9	8,7	116,5	116,5
krośnieński	2,1	446,7	12,4	142,8	146,3
leski	4,7	1033,1	22,0	118,2	145,0
sanocki	2,1	410,9	11,0	150,4	151,3
Miasto na prawach powiatu City with powiat status					
Krosno	1,0	226,4	6,0	155,5	157,2
Podregion przemyski Przemyski subregion	**2,8**	**552,0**	**13,4**	**115,7**	**139,0**
Powiaty: Powiats:					
jarosławski	2,9	571,2	13,3	117,5	143,9
lubaczowski	2,2	445,3	11,3	129,5	129,5
przemyski	3,3	645,5	17,0	120,1	141,4
przeworski	2,4	408,8	14,0	136,3	136,3
Miasto na prawach powiatu City with powiat status					
Przemyśl	3,0	741,0	10,6	77,0	141,5
Podregion rzeszowski Rzeszowski subregion	**6,2**	**1206,4**	**26,2**	**91,8**	**140,5**
Powiaty: Powiats:					
kolbuszowski	2,4	457,3	13,2	118,9	136,6
łańcucki	3,0	589,4	16,3	124,7	137,5
ropczycko-sędziszowski	3,4	568,2	18,6	127,8	139,2
rzeszowski	5,2	1008,1	27,1	125,4	143,8
strzyżowski	2,3	455,7	12,1	118,1	136,2
Miasto na prawach powiatu City with powiat status					
Rzeszów	12,1	2486,0	41,3	68,3	139,5
Podregion tarnobrzeski Tarnobrzeski subregion	**2,8**	**544,3**	**14,6**	**125,1**	**140,4**
Powiaty: Powiats:					
dębicki	3,0	556,9	17,0	139,2	146,5
leżajski	2,1	422,0	11,5	143,4	143,4
mielecki	3,5	657,5	17,9	117,5	137,9
niżański	2,2	395,7	11,9	126,3	132,4
stalowowolski	3,0	598,5	13,8	120,6	146,3
tarnobrzeski	2,1	424,8	11,5	124,8	124,8
Miasto na prawach powiatu City with powiat status					
Tarnobrzeg	2,8	582,2	12,0	98,4	136,4

TABL. 6 (44). **MIESZKANIA ODDANE DO UŻYTKOWANIA WEDŁUG FORM BUDOWNICTWA W 2018 R.**
DWELLINGS COMPLETED BY FORMS OF CONSTRUCTION IN 2018

WYSZCZEGÓLNIENIE SPECIFICATION	Mieszkania Dwellings				Powierzchnia użytkowa mieszkań w m² Useful floor area of dwellings in m²			
	ogółem total	w tym budownictwo of which construction			ogółem total	w tym budownictwo of which construction		
		spółdzielcze cooperative	przeznaczone na sprzedaż lub wynajem for sale or rent	indywidualne private		spółdzielcze cooperative	przeznaczone na sprzedaż lub wynajem for sale or rent	indywidualne private
WOJEWÓDZTWO ... VOIVODSHIP	**7773**	**338**	**2676**	**4699**	**840331**	**19253**	**158912**	**659412**
Podregion krośnieński Krośnieński subregion	**971**	**1**	**51**	**907**	**131698**	**80**	**3104**	**127926**
Powiaty: Powiats:								
bieszczadzki	39	-	-	39	5071	-	-	5071
brzozowski	148	-	-	137	20257	-	-	19793
jasielski	176	-	-	176	20511	-	-	20511
krośnieński	239	-	8	231	34134	-	349	33785
leski	125	-	40	84	14778	-	2470	12184
sanocki	196	1	1	194	29483	80	53	29350
Miasto na prawach powiatu City with powiat status								
Krosno	48	-	2	46	7464	-	232	7232
Podregion przemyski .. Przemyski subregion	**1083**	**-**	**319**	**764**	**125325**	**-**	**19105**	**106220**
Powiaty: Powiats:								
jarosławski	345	-	115	230	40546	-	7450	33096
lubaczowski	122	-	-	122	15803	-	-	15803
przemyski	244	-	60	184	29298	-	3282	26016
przeworski	186	-	-	186	25360	-	-	25360
Miasto na prawach powiatu City with powiat status								
Przemyśl	186	-	144	42	14318	-	8373	5945
Podregion rzeszowski Rzeszowski subregion	**3968**	**292**	**2064**	**1609**	**364242**	**16840**	**121006**	**226107**
Powiaty: Powiats:								
kolbuszowski	150	-	35	115	17833	-	2128	15705
łańcucki	244	17	22	205	30419	1068	1157	28194
ropczycko-sędziszowski	254	-	36	218	32473	-	2134	30339
rzeszowski	874	-	220	652	109626	-	15666	93769
strzyżowski	139	-	30	108	16422	-	1616	14708
Miasto na prawach powiatu City with powiat status								
Rzeszów	2307	275	1721	311	157469	15772	98305	43392
Podregion tarnobrzeski Tarnobrzeski subregion	**1751**	**45**	**242**	**1419**	**219066**	**2333**	**15697**	**199159**
Powiaty: Powiats:								
dębicki	411	-	46	365	57230	-	3760	53470
leżajski	146	-	-	146	20930	-	-	20930
mielecki	480	44	33	367	56394	2297	2185	50607
niżański	148	1	-	139	18692	36	-	18404
stalowowolski	322	-	96	225	38835	-	5594	32921
tarnobrzeski	113	-	-	113	14097	-	-	14097
Miasto na prawach powiatu City with powiat status								
Tarnobrzeg	131	-	67	64	12888	-	4158	8730

TABL. 7 (45). **WODOCIĄGI I KANALIZACJA W 2018 R.**
WATER SUPPLY AND SEWAGE SYSTEMS IN 2018

WYSZCZEGÓLNIENIE SPECIFICATION	Sieć rozdzielcza w km Distribution network in km		Przyłącza prowadzące do budynków mieszkalnych w szt. Connections leading to residential buildings in pcs		Zużycie wody z wodociągów w gospodarstwach domowych Consumption of water from water supply systems in households		Ścieki odprowadzone siecią kanalizacyjną w dam³ Wastewater discharged by sewage system in dam³
	wodociągowa water supply	kanalizacyjna[a] sewage[a]	wodociągowe water supply system	kanalizacyjne sewage system	w dam³ in dam³	na 1 mieszkańca w m³ per capita in m³	
	stan w dniu 31 XII as of 31 XII						
WOJEWÓDZTWO .... VOIVODSHIP	**15454,0**	**17114,2**	**338386**	**291934**	**49673,1**	**23,3**	**56533**
PODREGION KROŚNIEŃSKI ..... KROŚNIEŃSKI SUBREGION	**2097,9**	**3903,8**	**45259**	**68578**	**6436,0**	**13,3**	**11365**
POWIAT BIESZCZADZKI	93,0	50,9	2006	860	423,2	19,4	337
Gmina miejsko-wiejska Urban-rural gmina							
Ustrzyki Dolne	67,2	26,3	1456	550	341,0	19,6	283
miasto urban area	12,5	22,0	492	510	236,0	25,8	277
wieś rural area	54,7	4,3	964	40	105,0	12,8	6
Gminy wiejskie Rural gminas							
Czarna	22,1	4,1	299	74	44,7	18,5	12
Lutowiska	3,7	20,5	251	236	37,5	18,0	43
POWIAT BRZOZOWSKI	99,9	581,0	2374	9390	197,3	3,0	1301
Gmina miejsko-wiejska Urban-rural gmina							
Brzozów	21,9	224,5	973	3783	130,9	4,9	546
miasto urban area	20,9	80,3	961	1174	129,8	17,4	238
wieś rural area	1,0	144,2	12	2609	1,1	0,1	308
Gminy wiejskie Rural gminas							
Domaradz	33,9	56,3	320	709	10,9	1,8	93
Dydnia	1,3	93,2	8	1027	4,2	0,5	166
Haczów	0,9	151,0	10	2270	2,5	0,3	325
Jasienica Rosielna	22,4	45,9	875	1481	35,2	4,5	157
Nozdrzec	19,5	10,1	188	120	13,6	1,7	15
POWIAT JASIELSKI	407,9	880,7	8328	14358	1323,8	11,6	2595
Gmina miejska Urban gmina							
Jasło	171,8	229,7	3945	4699	991,2	28,1	1296
Gmina miejsko-wiejska Urban-rural gmina							
Kołaczyce	10,9	55,1	439	1237	30,4	3,4	114
miasto urban area	4,3	7,7	203	277	22,6	15,8	29
wieś rural area	6,6	47,4	236	960	7,8	1,0	85
Gminy wiejskie Rural gminas							
Dębowiec	66,8	57,8	1211	837	70,1	7,9	171
Jasło	21,7	286,2	262	4202	20,4	1,3	716
Krempna	13,5	11,1	234	137	39,9	21,3	35
Nowy Żmigród	15,6	79,5	315	1026	23,2	2,5	84
Osiek Jasielski	23,0	35,7	301	581	22,5	4,2	54
Skołyszyn	43,3	85,1	1062	1165	79,1	6,3	85
Tarnowiec	41,3	40,5	559	474	47,0	5,1	40

a Łącznie z kolektorami.
a Including collectors.

TABL. 7 (45). **WODOCIĄGI I KANALIZACJA W 2018 R. (cd.)**
WATER SUPPLY AND SEWAGE SYSTEMS IN 2018 (cont.)

WYSZCZEGÓLNIENIE SPECIFICATION	Sieć rozdzielcza w km Distribution network in km		Przyłącza prowadzące do budynków mieszkalnych w szt. Connections leading to residential buildings in pcs		Zużycie wody z wodociągów w gospodarstwach domowych Consumption of water from water supply systems in households		Ścieki odprowadzone siecią kanalizacyjną w dam³ Wastewater discharged by sewage system in dam³
	wodociągowa water supply	kanalizacyjna[a] sewage[a]	wodociągowe water supply system	kanalizacyjne sewage system	w dam³ in dam³	na 1 mieszkańca w m³ per capita in m³	
	stan w dniu 31 XII as of 31 XII						
POWIAT KROŚNIEŃSKI	541,6	1246,6	12630	20908	1065,9	9,5	2314
Gminy miejsko-wiejskie Urban-rural gminas							
Dukla	103,9	100,9	1792	1480	221,0	15,1	160
miasto urban area	9,0	8,4	216	298	36,4	17,4	59
wieś rural area	94,9	92,5	1576	1182	184,6	14,7	101
Iwonicz-Zdrój	24,1	96,6	1239	2524	89,6	8,2	354
miasto urban area	4,9	11,2	303	307	56,5	31,6	171
wieś rural area	19,2	85,4	936	2217	33,1	3,6	183
Jedlicze	35,8	185,2	1074	2944	92,2	6,0	266
miasto urban area	19,0	48,2	594	1125	61,5	10,7	128
wieś rural area	16,8	137,0	480	1819	30,7	3,2	138
Rymanów	76,5	214,7	1436	3425	105,7	6,7	473
miasto urban area	13,8	41,8	438	865	44,5	11,7	105
wieś rural area	62,7	172,9	998	2560	61,2	5,1	368
Gminy wiejskie Rural gminas							
Chorkówka	111,1	161,1	2480	2483	168,3	12,5	222
Jaśliska	13,3	2,6	179	22	18,9	8,5	19
Korczyna	59,2	124,4	1028	1798	74,0	6,6	177
Krościenko Wyżne	9,1	71,9	1127	1403	102,4	18,3	138
Miejsce Piastowe	75,2	185,0	1939	3409	143,7	10,5	318
Wojaszówka	33,4	104,2	336	1420	50,1	5,4	187
POWIAT LESKI	218,1	202,6	3244	2629	436,4	16,4	683
Gmina miejsko-wiejska Urban-rural gmina							
Lesko	55,7	118,6	1327	1499	219,2	19,2	369
miasto urban area	6,1	35,7	499	592	141,9	25,9	221
wieś rural area	49,6	82,9	828	907	77,3	13,0	148
Gminy wiejskie Rural gminas							
Baligród	12,2	17,8	307	268	53,0	16,8	69
Cisna	15,9	16,0	183	192	26,0	14,8	77
Olszanica	8,6	2,2	147	11	18,5	3,7	9
Solina	125,7	48,0	1280	659	119,7	22,5	159
POWIAT SANOCKI	508,6	774,3	10579	14087	1609,6	17,0	2311
Gmina miejska Urban gmina							
Sanok	105,8	116,1	4292	4452	1009,5	26,7	1446
Gmina miejsko-wiejska Urban-rural gmina							
Zagórz	57,2	137,2	1630	2406	121,9	9,3	241
miasto urban area	34,8	57,4	1087	1288	94,5	18,5	129
wieś rural area	22,4	79,8	543	1118	27,4	3,4	112

a Łącznie z kolektorami.
a Including collectors.

TABL. 7 (45). **WODOCIĄGI I KANALIZACJA W 2018 R. (cd.)**
WATER SUPPLY AND SEWAGE SYSTEMS IN 2018 (cont.)

WYSZCZEGÓLNIENIE SPECIFICATION	Sieć rozdzielcza w km Distribution network in km		Przyłącza prowadzące do budynków mieszkalnych w szt. Connections leading to residential buildings in pcs		Zużycie wody z wodociągów w gospodarstwach domowych Consumption of water from water supply systems in households		Ścieki odprowadzone siecią kanalizacyjną w dam³ Wastewater discharged by sewage system in dam³
	wodociągowa water supply	kanalizacyjna[a] sewage[a]	wodociągowe water supply system	kanalizacyjne sewage system	w dam³ in dam³	na 1 mieszkańca w m³ per capita in m³	
	stan w dniu 31 XII as of 31 XII						
POWIAT SANOCKI (dok.) (cont.)							
Gminy wiejskie Rural gminas							
Besko	47,3	68,0	995	1060	103,0	22,9	107
Bukowsko	30,5	3,5	647	54	113,9	20,5	6
Komańcza	17,6	20,7	88	254	50,4	10,9	50
Sanok	139,5	275,6	1568	3524	106,7	6,0	262
Tyrawa Wołoska	1,5	4,4	4	54	0,8	0,4	10
Zarszyn	109,2	148,8	1355	2283	103,4	11,1	187
Miasto na prawach powiatu City with powiat status							
Krosno	228,8	167,7	6098	6346	1379,8	29,7	1824
PODREGION PRZEMYSKI PRZEMYSKI SUBREGION	**3194,9**	**3729,5**	**71649**	**60252**	**9952,0**	**25,4**	**10798**
POWIAT JAROSŁAWSKI	1074,5	1169,4	23743	17001	3503,0	29,0	3809
Gminy miejskie Urban gminas							
Jarosław	109,1	123,6	4835	3454	1102,1	29,1	1932
Radymno	22,0	25,4	843	703	177,1	33,3	131
Gmina miejsko-wiejska Urban-rural gmina							
Pruchnik	117,8	91,0	2150	1329	158,0	16,1	203
miasto urban area	44,9	30,0	860	850	65,0	17,2	142
wieś rural area	72,9	61,0	1290	479	93,0	15,4	61
Gminy wiejskie Rural gminas							
Chłopice	60,4	80,4	1163	1160	139,3	25,2	133
Jarosław	148,1	212,6	3245	2837	499,8	37,9	308
Laszki	86,0	47,5	1339	640	210,0	30,2	140
Pawłosiów	84,7	157,5	2126	1980	297,8	35,2	313
Radymno	118,9	111,8	2653	1107	257,0	22,4	132
Rokietnica	62,3	76,2	1032	953	98,5	22,5	87
Rożwienica	86,5	133,7	1513	1489	243,4	39,1	225
Wiązownica	178,7	109,7	2844	1349	320,0	27,4	205
POWIAT LUBACZOWSKI	608,1	619,9	12383	9184	1512,5	27,1	1343
Gmina miejska Urban gmina							
Lubaczów	33,1	43,5	2291	2124	342,6	28,4	362
Gminy miejsko-wiejskie Urban-rural gminas							
Cieszanów	64,8	121,4	1443	1228	231,1	31,8	224
miasto urban area	8,6	23,8	330	302	67,6	34,9	64
wieś rural area	56,2	97,6	1113	926	163,5	30,7	160
Narol	96,7	98,2	2235	1421	146,0	18,0	134
miasto urban area	7,7	32,5	591	547	38,0	18,1	44
wieś rural area	89,0	65,7	1644	874	108,0	18,0	90
Oleszyce	74,0	68,0	1177	1100	196,0	30,5	234
miasto urban area	10,6	21,0	500	567	64,7	21,3	107
wieś rural area	63,4	47,0	677	533	131,3	38,9	127

a Łącznie z kolektorami.
a Including collectors.

TABL. 7 (45). **WODOCIĄGI I KANALIZACJA W 2018 R. (cd.)**
WATER SUPPLY AND SEWAGE SYSTEMS IN 2018 (cont.)

WYSZCZEGÓLNIENIE SPECIFICATION	Sieć rozdzielcza w km Distribution network in km		Przyłącza prowadzące do budynków mieszkalnych w szt. Connections leading to residential buildings in pcs		Zużycie wody z wodociągów w gospodarstwach domowych Consumption of water from water supply systems in households		Ścieki odprowadzone siecią kanalizacyjną w dam³ Wastewater discharged by sewage system in dam³
	wodociągowa water supply	kanalizacyjna[a] sewage[a]	wodociągowe water supply system	kanalizacyjne sewage system	w dam³ in dam³	na 1 mieszkańca w m³ per capita in m³	
	stan w dniu 31 XII as of 31 XII						
POWIAT LUBACZOWSKI (dok.) (cont.)							
Gminy wiejskie Rural gminas							
Horyniec-Zdrój	58,0	73,7	1003	693	95,3	20,0	151
Lubaczów	152,9	156,2	2353	1625	250,1	27,2	140
Stary Dzików	60,4	58,9	887	993	155,2	36,6	98
Wielkie Oczy	68,2	-	994	-	96,2	25,0	-
POWIAT PRZEMYSKI	562,9	765,1	11060	11635	1193,6	16,0	1576
Gminy wiejskie Rural gminas							
Bircza	12,0	45,1	197	459	30,5	4,6	83
Dubiecko	36,3	61,7	483	957	39,0	4,2	166
Fredropol	10,2	61,3	43	614	27,0	4,9	76
Krasiczyn	51,8	67,3	949	1041	92,9	18,0	118
Krzywcza	4,1	34,0	99	437	5,2	1,1	41
Medyka	68,9	92,5	1370	1342	177,1	27,1	179
Orły	103,6	151,1	1965	1850	291,0	32,8	268
Przemyśl	83,5	54,7	1927	1448	140,3	13,2	240
Stubno	57,5	64,4	865	851	93,3	23,9	104
Żurawica	135,0	133,0	3162	2636	297,3	22,9	301
POWIAT PRZEWORSKI	788,8	999,8	18923	16606	1844,6	23,5	1689
Gmina miejska Urban gmina							
Przeworsk	95,9	97,2	2777	2630	457,3	29,6	511
Gminy miejsko-wiejskie Urban-rural gminas							
Kańczuga	156,0	129,8	3057	2441	245,5	19,8	225
miasto urban area	14,3	22,8	738	686	78,6	24,9	73
wieś rural area	141,7	107,0	2319	1755	166,9	18,1	152
Sieniawa	95,6	106,7	1984	1463	170,9	24,3	113
miasto urban area	11,7	12,3	581	570	67,1	31,3	46
wieś rural area	83,9	94,4	1403	893	103,8	21,3	67
Gminy wiejskie Rural gminas							
Adamówka	41,8	75,6	1034	793	123,1	30,2	95
Gać	46,9	73,4	1290	1122	107,1	23,3	102
Jawornik Polski	9,9	4,8	300	145	23,5	5,3	15
Przeworsk	160,0	236,0	4501	4493	329,2	22,1	283
Tryńcza	106,0	189,2	2331	2091	207,6	24,5	187
Zarzecze	76,7	87,1	1649	1428	180,4	25,0	158
Miasto na prawach powiatu City with powiat status							
Przemyśl	160,6	175,3	5540	5826	1898,3	30,9	2381

a Łącznie z kolektorami.
a Including collectors.

TABL. 7 (45). **WODOCIĄGI I KANALIZACJA W 2018 R. (cd.)**
WATER SUPPLY AND SEWAGE SYSTEMS IN 2018 (cont.)

WYSZCZEGÓLNIENIE SPECIFICATION	Sieć rozdzielcza w km Distribution network in km		Przyłącza prowadzące do budynków mieszkalnych w szt. Connections leading to residential buildings in pcs		Zużycie wody z wodociągów w gospodarstwach domowych Consumption of water from water supply systems in households		Ścieki odprowadzone siecią kanalizacyjną w dam³ Wastewater discharged by sewage system in dam³
	wodociągowa water supply	kanalizacyjna[a] sewage[a]	wodociągowe water supply system	kanalizacyjne sewage system	w dam³ in dam³	na 1 mieszkańca w m³ per capita in m³	
	stan w dniu 31 XII as of 31 XII						
PODREGION RZESZOWSKI	**4805,4**	**5360,9**	**114132**	**95768**	**16981,3**	**26,6**	**20332**
RZESZOWSKI SUBREGION							
POWIAT KOLBUSZOWSKI	759,4	744,1	14777	9075	1394,1	22,4	972
Gmina miejsko-wiejska Urban-rural gmina							
Kolbuszowa	206,7	104,9	5669	2200	606,7	24,4	339
miasto urban area	42,6	45,7	1696	1300	245,5	26,8	255
wieś rural area	164,1	59,2	3973	900	361,2	23,1	84
Gminy wiejskie Rural gminas							
Cmolas	139,7	120,0	2022	1361	169,9	21,0	125
Dzikowiec	82,0	108,3	1543	1136	111,4	17,2	98
Majdan Królewski	144,2	194,6	2180	1970	184,0	18,7	179
Niwiska	96,0	144,3	1658	1303	162,1	26,9	121
Raniżów	90,8	72,0	1705	1105	160,0	22,6	110
POWIAT ŁAŃCUCKI	792,7	1126,5	20365	17892	2394,7	29,7	2258
Gmina miejska Urban gmina							
Łańcut	94,0	141,1	3631	3399	576,9	32,5	631
Gminy wiejskie Rural gminas							
Białobrzegi	109,8	211,1	2198	2014	236,2	27,2	255
Czarna	143,6	159,0	3506	3042	334,0	28,5	315
Łańcut	213,2	372,5	5805	5747	746,6	34,3	620
Markowa	56,5	43,5	1481	936	140,4	21,6	119
Rakszawa	96,9	67,5	1821	1224	182,9	25,1	128
Żołynia	78,7	131,8	1923	1530	177,7	25,4	189
POWIAT ROPCZYCKO-SĘDZISZOWSKI	617,0	605,7	13116	7778	1465,6	19,7	1216
Gminy miejsko-wiejskie Urban-rural gminas							
Ropczyce	177,2	152,5	3698	2378	499,6	18,2	440
miasto urban area	98,9	110,0	2428	1637	395,1	24,9	382
wieś rural area	78,3	42,5	1270	741	104,5	9,0	58
Sędziszów Małopolski	213,7	229,0	5402	2829	608,6	25,8	469
miasto urban area	30,4	55,4	1540	825	285,7	38,0	315
wieś rural area	183,3	173,6	3862	2004	322,9	20,1	153
Gminy wiejskie Rural gminas							
Iwierzyce	91,8	78,5	1749	1011	156,9	20,2	134
Ostrów	126,3	145,7	2023	1560	172,6	23,7	173
Wielopole Skrzyńskie	8,0	-	244	-	27,9	3,4	-
POWIAT RZESZOWSKI	1618,5	1842,4	37994	34741	3782,7	22,3	4316
Gmina miejska Urban gmina							
Dynów	20,0	33,9	310	812	69,0	11,3	115

a Łącznie z kolektorami.
a Including collectors.

TABL. 7 (45). **WODOCIĄGI I KANALIZACJA W 2018 R. (cd.)**
WATER SUPPLY AND SEWAGE SYSTEMS IN 2018 (cont.)

WYSZCZEGÓLNIENIE SPECIFICATION	Sieć rozdzielcza w km Distribution network in km		Przyłącza prowadzące do budynków mieszkalnych w szt. Connections leading to residential buildings in pcs		Zużycie wody z wodociągów w gospodarstwach domowych Consumption of water from water supply systems in households		Ścieki odprowadzone siecią kanalizacyjną w dam³ Wastewater discharged by sewage system in dam³
	wodociągowa water supply	kanalizacyjna [a] sewage [a]	wodociągowe water supply system	kanalizacyjne sewage system	w dam³ in dam³	na 1 mieszkańca w m³ per capita in m³	
	stan w dniu 31 XII as of 31 XII						
POWIAT RZESZOWSKI (dok.) (cont.)							
Gminy miejsko-wiejskie Urban-rural gminas							
Błażowa	82,5	33,0	1406	579	74,5	6,9	52
miasto urban area	23,3	28,0	580	464	42,0	19,5	43
wieś rural area	59,2	5,0	826	115	32,5	3,7	9
Boguchwała	236,0	322,4	5101	4803	578,1	28,2	558
miasto urban area	50,9	57,3	1250	1129	204,8	33,6	118
wieś rural area	185,1	265,1	3851	3674	373,3	26,0	440
Głogów Małopolski	212,2	179,4	5545	4410	637,4	31,9	555
miasto urban area	56,8	38,2	1641	1592	215,4	33,3	220
wieś rural area	155,4	141,2	3904	2818	422,0	31,3	334
Sokołów Małopolski	179,9	232,6	4152	3337	418,2	24,4	421
miasto urban area	33,4	36,0	1020	923	112,1	27,0	146
wieś rural area	146,5	196,6	3132	2414	306,1	23,5	276
Tyczyn	71,9	79,6	2622	2356	199,6	16,7	253
miasto urban area	27,9	43,2	1272	1040	96,4	25,3	113
wieś rural area	44,0	36,4	1350	1316	103,2	12,7	140
Gminy wiejskie Rural gminas							
Chmielnik	50,6	89,5	693	1371	35,2	5,1	266
Dynów	4,1	1,0	56	18	8,4	1,2	7
Hyżne	101,2	60,1	1265	768	81,6	11,6	75
Kamień	68,6	122,5	1425	1344	152,4	22,2	140
Krasne	111,8	129,5	3156	3143	319,8	28,5	345
Lubenia	138,2	100,0	1286	1307	71,8	11,2	158
Świlcza	162,7	161,9	4489	4407	427,5	26,6	553
Trzebownisko	178,8	297,0	6488	6086	709,2	32,7	818
POWIAT STRZYŻOWSKI	383,0	284,3	5916	4713	550,1	8,9	714
Gmina miejsko-wiejska Urban-rural gmina							
Strzyżów	30,7	43,8	1145	1126	197,1	9,5	254
miasto urban area	25,0	38,8	1053	1087	196,1	22,1	251
wieś rural area	5,7	5,0	92	39	1,0	0,1	3
Gminy wiejskie Rural gminas							
Czudec	178,6	94,5	1742	1674	105,2	8,9	174
Frysztak	107,3	85,5	1413	1037	75,2	7,2	81
Niebylec	-	42,4	-	511	-	-	112
Wiśniowa	66,4	18,1	1616	365	172,6	21,3	93
Miasto na prawach powiatu City with powiat status							
Rzeszów	634,8	757,9	21964	21569	7394,1	38,7	10856
PODREGION TARNOBRZESKI TARNOBRZESKI SUBREGION	**5355,8**	**4120,0**	**107346**	**67336**	**16303,8**	**26,5**	**14038**
POWIAT DĘBICKI	1013,9	890,1	21621	16147	3127,9	23,1	3205
Gmina miejska Urban gmina							
Dębica	143,3	176,3	5228	4585	1368,9	29,8	1520

a Łącznie z kolektorami.
a Including collectors.

TABL. 7 (45). **WODOCIĄGI I KANALIZACJA W 2018 R. (cd.)**
WATER SUPPLY AND SEWAGE SYSTEMS IN 2018 (cont.)

WYSZCZEGÓLNIENIE SPECIFICATION	Sieć rozdzielcza w km Distribution network in km		Przyłącza prowadzące do budynków mieszkalnych w szt. Connections leading to residential buildings in pcs		Zużycie wody z wodociągów w gospodarstwach domowych Consumption of water from water supply systems in households		Ścieki odprowadzone siecią kanalizacyjną w dam³ Wastewater discharged by sewage system in dam³
	wodociągowa water supply	kanalizacyjna [a] sewage [a]	wodociągowe water supply system	kanalizacyjne sewage system	w dam³ in dam³	na 1 mieszkańca w m³ per capita in m³	
	stan w dniu 31 XII as of 31 XII						
POWIAT DĘBICKI (dok.) (cont.)							
Gminy miejsko-wiejskie Urban-rural gminas							
Brzostek	96,3	54,8	1228	859	101,6	7,8	87
miasto urban area	54,7	14,5	653	510	79,7	29,3	53
wieś rural area	41,6	40,3	575	349	21,9	2,1	34
Pilzno	204,3	62,0	3417	1446	293,3	16,1	147
miasto urban area	42,8	31,9	1232	985	103,1	21,1	101
wieś rural area	161,5	30,1	2185	461	190,2	14,3	46
Gminy wiejskie Rural gminas							
Czarna	195,1	95,0	3179	1597	415,2	31,8	215
Dębica	201,5	301,8	5391	4729	567,6	22,0	896
Jodłowa	-	2,4	-	62	-	-	22
Żyraków	173,4	197,8	3178	2869	381,3	27,3	318
POWIAT LEŻAJSKI	642,1	596,2	14918	9181	1633,3	23,5	1293
Gmina miejska Urban gmina							
Leżajsk	57,0	49,1	1881	1700	361,8	26,0	461
Gmina miejsko-wiejska Urban-rural gmina							
Nowa Sarzyna	175,4	157,4	4335	2210	491,7	22,7	356
miasto urban area	5,7	16,4	365	327	157,9	26,5	179
wieś rural area	169,7	141,0	3970	1883	333,8	21,3	177
Gminy wiejskie Rural gminas							
Grodzisko Dolne	102,7	103,8	2286	1412	170,7	21,2	122
Kuryłówka	75,8	111,5	1474	1096	129,2	22,6	92
Leżajsk	231,2	174,4	4942	2763	479,9	23,7	262
POWIAT MIELECKI	1356,2	818,8	25081	13815	4265,8	31,2	2947
Gmina miejska Urban gmina							
Mielec	181,9	220,8	5706	5508	2094,0	34,6	2091
Gminy miejsko-wiejskie Urban-rural gminas							
Przecław	178,0	44,1	3135	1094	297,0	24,9	111
miasto urban area	13,5	5,7	403	328	46,0	26,2	39
wieś rural area	164,5	38,4	2732	766	251,0	24,7	72
Radomyśl Wielki	195,6	112,0	3279	1425	346,9	24,4	155
miasto urban area	21,4	30,0	725	649	91,2	28,7	76
wieś rural area	174,2	82,0	2554	776	255,7	23,2	79
Gminy wiejskie Rural gminas							
Borowa	102,9	25,8	1411	449	178,9	32,1	51
Czermin	120,3	60,3	1820	655	217,0	30,8	84
Gawłuszowice	56,9	0,2	672	2	84,4	30,7	1
Mielec	167,8	169,2	3376	2250	393,8	29,6	235
Padew Narodowa	70,1	93,3	1385	1316	143,1	26,7	121
Tuszów Narodowy	110,7	55,9	2066	642	246,8	30,2	58
Wadowice Górne	172,0	37,2	2231	474	263,9	34,2	41

a Łącznie z kolektorami.
a Including collectors.

TABL. 7 (45). **WODOCIĄGI I KANALIZACJA W 2018 R. (dok.)**
WATER SUPPLY AND SEWAGE SYSTEMS IN 2018 (cont.)

WYSZCZEGÓLNIENIE SPECIFICATION	Sieć rozdzielcza w km Distribution network in km		Przyłącza prowadzące do budynków mieszkalnych w szt. Connections leading to residential buildings in pcs		Zużycie wody z wodociągów w gospodarstwach domowych Consumption of water from water supply systems in households		Ścieki odprowadzone siecią kanalizacyjną w dam³ Wastewater discharged by sewage system in dam³
	wodociągowa water supply	kanalizacyjna [a] sewage [a]	wodociągowe water supply system	kanalizacyjne sewage system	w dam³ in dam³	na 1 mieszkańca w m³ per capita in m³	
	stan w dniu 31 XII as of 31 XII						
POWIAT NIŻAŃSKI	800,1	632,2	15027	10294	1381,0	20,7	1284
Gminy miejsko-wiejskie Urban-rural gminas							
Nisko	186,6	156,8	3732	3381	432,9	19,3	508
miasto urban area	106,1	94,4	2306	2456	328,5	21,4	423
wieś rural area	80,5	62,4	1426	925	104,4	14,8	84
Rudnik nad Sanem	120,1	43,9	2300	1819	214,0	21,1	243
miasto urban area	51,7	29,8	1330	1526	84,3	12,6	205
wieś rural area	68,4	14,1	970	293	129,7	38,0	39
Ulanów	113,6	127,1	2345	1807	192,9	23,2	188
miasto urban area	19,3	12,1	498	423	47,2	33,4	47
wieś rural area	94,3	115,0	1847	1384	145,7	21,1	141
Gminy wiejskie Rural gminas							
Harasiuki	101,6	10,8	1797	170	130,6	21,3	17
Jarocin	87,7	100,0	1311	990	124,2	23,1	101
Jeżowe	109,7	157,4	2235	1702	192,1	18,9	167
Krzeszów	80,8	36,2	1307	425	94,3	21,9	60
POWIAT STALOWO-WOLSKI	784,5	474,2	15502	6866	3167,8	29,6	2771
Gmina miejska Urban gmina							
Stalowa Wola	120,1	139,5	2804	1541	1968,3	32,0	2251
Gmina miejsko-wiejska Urban-rural gmina							
Zaklików	126,1	68,4	2475	1614	181,8	21,2	156
miasto urban area	30,0	28,4	782	770	54,0	18,0	58
wieś rural area	96,1	40,0	1693	844	127,8	22,9	98
Gminy wiejskie Rural gminas							
Bojanów	125,2	53,7	1921	596	154,3	20,5	57
Pysznica	141,2	89,3	3186	1375	326,6	29,6	133
Radomyśl nad Sanem	126,9	12,1	2077	235	238,2	32,7	17
Zaleszany	145,0	111,2	3039	1505	298,6	27,5	156
POWIAT TARNOBRZESKI	566,4	531,1	11041	7466	1294,1	24,3	1072
Gminy miejsko-wiejskie Urban-rural gminas							
Baranów Sandomierski	148,7	55,2	2903	1228	269,2	22,6	134
miasto urban area	20,5	10,0	498	358	43,1	29,3	38
wieś rural area	128,2	45,2	2405	870	226,1	21,6	96
Nowa Dęba	117,5	172,0	3155	2578	422,0	23,3	388
miasto urban area	44,1	56,8	1215	1126	293,0	26,2	286
wieś rural area	73,4	115,2	1940	1452	129,0	18,5	102
Gminy wiejskie Rural gminas							
Gorzyce	125,2	168,6	2330	1970	367,4	27,7	385
Grębów	175,0	135,3	2653	1690	235,5	23,7	164
Miasto na prawach powiatu City with powiat status							
Tarnobrzeg	192,6	177,4	4156	3567	1433,9	30,4	1468

a Łącznie z kolektorami.
a Including collectors.

TABL. 8 (46). **SIEĆ GAZOWA ORAZ ODBIORCY I ZUŻYCIE GAZU Z SIECI W GOSPODARSTWACH DOMOWYCH W 2018 R.**

GAS SUPPLY SYSTEM AS WELL AS CONSUMERS AND CONSUMPTION OF GAS FROM GAS SUPPLY SYSTEM IN HOUSEHOLDS IN 2018

WYSZCZEGÓLNIENIE SPECIFICATION	Sieć gazowa [a] w km Distribution network [a] in km	Przyłącza prowadzące do budynków [ab] w szt. Connections leading to buil dings [ab] in pcs	Odbiorcy gazu z sieci [ac] w tys. Consumers of gas from gas supply system [ac] in thousand	Zużycie gazu z sieci [d] Consumption of gas from gas supply system [d]	
				w tys. m³ in thousand m³	na 1 mieszkańca w m³ per capita in m³
WOJEWÓDZTWO ..... VOIVODSHIP	**20147,6**	**363617**	**484,8**	**2821,2**	**1325,3**
Podregion krośnieński ..... Krośnieński subregion	**4512,5**	**92134**	**112,8**	**669,9**	**1389,4**
Powiaty: Powiats:					
bieszczadzki	6,7	37	0,0	0,4	16,2
brzozowski	745,8	14646	14,4	75,9	1152,5
jasielski	1260,8	24568	29,1	169,0	1482,0
krośnieński	1267,4	27343	27,2	181,8	1615,9
leski	153,1	2165	1,7	14,8	558,5
sanocki	780,5	16018	23,4	119,1	1254,6
Miasto na prawach powiatu City with powiat status					
Krosno	298,3	7357	16,9	109,1	2344,3
Podregion przemyski ..... Przemyski subregion	**3583,4**	**58566**	**76,7**	**469,1**	**1199,0**
Powiaty: Powiats:					
jarosławski	1221,6	21064	26,5	173,2	1432,4
lubaczowski	499,2	6991	7,2	55,8	998,4
przemyski	792,5	11137	10,1	64,5	866,2
przeworski	840,2	14999	15,2	80,2	1020,9
Miasto na prawach powiatu City with powiat status					
Przemyśl	229,9	4375	17,8	95,5	1552,8
Podregion rzeszowski ..... Rzeszowski subregion	**6567,4**	**116764**	**155,2**	**974,8**	**1524,4**
Powiaty: Powiats:					
kolbuszowski	822,3	12638	10,8	58,4	935,8
łańcucki	987,1	18328	18,1	123,4	1528,6
ropczycko-sędziszowski	887,3	13184	13,5	75,4	1015,7
rzeszowski	2178,8	38232	32,1	257,4	1517,4
strzyżowski	864,5	12522	12,2	66,0	1070,3
Miasto na prawach powiatu City with powiat status					
Rzeszów	827,4	21860	68,5	394,3	2065,8
Podregion tarnobrzeski ..... Tarnobrzeski subregion	**5484,4**	**96153**	**140,1**	**707,4**	**1148,6**
Powiaty: Powiats:					
dębicki	1540,7	24167	31,7	176,7	1304,7
leżajski	669,6	11883	12,5	58,9	846,0
mielecki	1067,4	19781	29,9	173,0	1265,9
niżański	599,5	11749	10,3	59,6	892,7
stalowowolski	773,1	13343	28,3	116,3	1087,7
tarnobrzeski	630,5	10462	11,4	64,6	1213,7
Miasto na prawach powiatu City with powiat status					
Tarnobrzeg	203,5	4768	15,9	58,3	1233,7

a Stan w dniu 31 XII. b Łącznie z przyłączami prowadzącymi do budynków niemieszkalnych. c Łącznie z korzystającymi z gazomierzy zbiorczych. d W jednostkach naturalnych, według których następuje rozliczenie z odbiorcami.

a As of 31 XII. b Including connections leading to non-residential buildings. c Including gas consumers using collective gas-meters. d Consumption of gas in natural units on the basis of which settlements with clients occur.

TABL. 9 (47). **ODBIORCY ORAZ ZUŻYCIE ENERGII ELEKTRYCZNEJ W GOSPODARSTWACH DOMOWYCH [a] W 2018 R.**

CONSUMERS AND CONSUMPTION OF ELECTRICITY IN HOUSEHOLDS [a] IN 2018

WYSZCZEGÓLNIENIE SPECIFICATION	Odbiorcy energii elektrycznej [b] Consumers of electricity [b]	Zużycie energii elektrycznej Consumption of electricity		
		w GW·h in GW·h	na 1 mieszkańca per capita	na 1 odbiorcę [c] per consumer [c]
			w kW·h	in kW·h
WOJEWÓDZTWO VOIVODSHIP	**725608**	**1269,8**	**596,5**	**1750,0**
Podregion krośnieński	**158519**	**276,9**	**574,2**	**1746,5**
Krośnieński subregion				
Powiaty: Powiats:				
bieszczadzki	6935	12,3	561,6	1770,7
brzozowski	20042	35,3	535,9	1760,3
jasielski	37623	64,6	566,4	1716,6
krośnieński	34316	65,5	582,2	1908,4
leski	9573	19,4	729,6	2025,6
sanocki	31358	53,0	559,0	1691,5
Miasto na prawach powiatu City with powiat status				
Krosno	18672	26,8	575,9	1435,2
Podregion przemyski	**134083**	**235,8**	**602,8**	**1758,9**
Przemyski subregion				
Powiaty: Powiats:				
jarosławski	40014	71,7	593,5	1792,9
lubaczowski	18161	32,5	581,2	1788,0
przemyski	23380	44,9	602,8	1919,8
przeworski	25277	47,1	600,2	1864,3
Miasto na prawach powiatu City with powiat status				
Przemyśl	27251	39,6	644,0	1453,6
Podregion rzeszowski	**228161**	**403,7**	**631,2**	**1769,2**
Rzeszowski subregion				
Powiaty: Powiats:				
kolbuszowski	18323	32,4	519,4	1767,7
łańcucki	25757	51,3	634,9	1990,4
ropczycko-sędziszowski	22111	42,7	574,4	1929,3
rzeszowski	56102	111,7	658,3	1990,4
strzyżowski	19627	35,3	573,3	1799,9
Miasto na prawach powiatu City with powiat status				
Rzeszów	86241	130,3	683,0	1511,5
Podregion tarnobrzeski	**204845**	**353,4**	**573,9**	**1725,4**
Tarnobrzeski subregion				
Powiaty: Powiats:				
dębicki	42169	83,0	612,6	1967,4
leżajski	21206	36,8	528,5	1734,5
mielecki	45210	84,2	615,8	1861,6
niżański	21296	36,0	539,7	1692,8
stalowowolski	39375	59,5	556,6	1510,9
tarnobrzeski	16790	28,9	543,4	1723,6
Miasto na prawach powiatu City with powiat status				
Tarnobrzeg	18799	25,1	530,7	1333,2

a Łącznie z gospodarstwami domowymi, których głównym źródłem utrzymania jest dochód z użytkowanego gospodarstwa indywidualnego w rolnictwie. b Stan w dniu 31 XII. c Do przeliczeń przyjęto liczbę odbiorców według stanu w dniu 31 XII.

Ź r ó d ł o: dane Ministerstwa Gospodarki.

a Including households in which the main source of maintenance is income from a private farm in agricultural. b As of 31 XII. c The number of consumers as of 31 XII was used in calculations.

S o u r c e: data of the Ministry of Economy.

DZIAŁ VII.
EDUKACJA I WYCHOWANIE

Uwagi ogólne

1. System edukacji w Polsce funkcjonuje zgodnie z ustawą z dnia 14 grudnia 2016 r. prawo oświatowe (tekst jednolity Dz. U. 2018 poz. 996, z późniejszymi zmianami), ustawą o systemie oświaty z dnia 7 września 1991 r. (tekst jednolity Dz. U. 2018 poz. 1457) oraz ustawą z dnia 20 lipca 2018 r. – Prawo o szkolnictwie wyższym i nauce (tekst jednolity Dz. U. 2018 poz. 1668, z późniejszymi zmianami).

Od 1 września 2017 r. rozpoczęto reformę systemu edukacji, która docelowo wprowadza 8-letnią szkołę podstawową, 4-letnie liceum ogólnokształcące, 5-letnie technikum, 3-letnią branżową szkołę I stopnia, 2-letnią branżową szkołę II stopnia oraz likwiduje gimnazja.

W wyniku wdrażania nowego systemu edukacji w roku szkolnym 2018/19:

1) w szkołach podstawowych kształci się pierwszy rocznik uczniów realizujących program klasy ósmej, co skutkuje brakiem absolwentów z lat szkolnych 2016/17 i 2017/18 (przejście z 6- na 8-letnią szkołę podstawową);
2) nie odbył się nabór do klasy pierwszej gimnazjów, które ulegają likwidacji;
3) w branżowych szkołach I stopnia pozostali jeszcze uczniowie oddziałów zasadniczych szkół zawodowych.

2. Prezentowane dane obejmują:

1) placówki wychowania przedszkolnego;
2) szkoły dla dzieci i młodzieży oraz dla dorosłych:
   a) podstawowe,
   b) gimnazja,
   c) ponadgimnazjalne i ponadpodstawowe;
3) szkoły policealne;
4) uczelnie.

3. Dane obejmują szkoły i placówki prowadzone przez jednostki administracji centralnej (rządowej), jednostki samorządu terytorialnego (gminy, powiaty i województwo) oraz inne osoby prawne i fizyczne.

4. Szkoły (z wyjątkiem uczelni) i placówki mogą być publiczne, niepubliczne oraz niepubliczne o uprawnieniach szkół publicznych. Szkoła niepubliczna może uzyskać uprawnienia szkoły publicznej, jeżeli realizuje minimum programowe oraz stosuje zasady klasyfikowania i promowania uczniów ustalone przez Ministra Edukacji Narodowej, umożliwiające uzyskanie świadectw lub dyplomów państwowych. Jednostki administracji

CHAPTER VII.
EDUCATION

General notes

1. The educational system in Poland functions according to the Law on School Education of 14th December 2016 (uniform text Journal of Laws 2018 item 996, with later amendments), the Education System Law of 7th September 1991 (uniform text Journal of Laws 2018 item 1457) and the Higher Education Law and Science Law of 20th July 2018 (uniform text Journal of Laws 2018 item 1668, with later amendments).

The reform of the education system began on 1st September 2017, eventually implementing 8-year primary school, 4-year general secondary school, 5-year technical secondary school, 3-year stage I sectoral vocational school, 2-year stage II sectoral vocational school. Lower secondary schools are being phased out.

As a result of the reform of the education system introduced in the 2018/19 school year:

1) the first cohort of pupils following the eighth grade curriculum attends primary schools, which results in the lack of graduates from the 2016/17 and 2017/18 school years (transition from a 6-year to 8-year primary school),
2) there was no recruitment to the first grade of lower secondary schools which are being phased out;
3) the remaining students enrolled in basic vocational school sections are pursuing their education in stage I sectoral vocational schools.

2. The presented data include:

1) pre-primary establishments;
2) schools for children and youth and for adults:
   a) primary schools,
   b) lower secondary schools,
   c) upper secondary and post-primary schools;
3) post-secondary schools;
4) higher education institutions.

3. Data comprise schools and establishments managed by central (government) administration units and local government units (gminas, powiats and voivodship), as well as by other legal and natural persons.

4. Schools (with the exception of higher education institutions) and establishments can be public, non-public and non-public with the competences of a public school. A non-public school can obtain the competences of a public school, if it implements the minimum curriculum and applies the principles of classifying and promoting pupils and students as

centralnej (rządowej) i jednostki samorządu terytorialnego mogą prowadzić tylko szkoły publiczne. Szkoły podstawowe i gimnazja mogą być tylko publiczne lub niepubliczne o uprawnieniach szkół publicznych.

5. Szkoły dla dzieci i młodzieży (łącznie ze specjalnymi) obejmują:

1) szkoły podstawowe, w tym szkoły sportowe i mistrzostwa sportowego (bez szkół specjalnych), szkoły filialne (bez szkół specjalnych), szkoły artystyczne niedające uprawnień zawodowych (bez szkół specjalnych), realizujące jednocześnie program szkoły podstawowej;
2) gimnazja;
3) 3-letnie szkoły specjalne przysposabiające do pracy;
4) 3-letnie branżowe szkoły I stopnia (do roku szkolnego 2016/17 2-, 3-letnie zasadnicze szkoły zawodowe);
5) 3-letnie licea ogólnokształcące, w tym szkoły sportowe i mistrzostwa sportowego (bez szkół specjalnych);
6) 4-letnie technika;
7) ogólnokształcące szkoły artystyczne dające uprawnienia zawodowe (bez szkół specjalnych), które prezentuje się z wyłączeniem szkół realizujących wyłącznie kształcenie artystyczne;
8) funkcjonujące w latach szkolnych:
   – 2002/03-2013/14 – 3-letnie licea profilowane,
   – 2004/05-2013/14 – 2-letnie uzupełniające licea ogólnokształcące,
   – 2004/05-2013/14 – 3-letnie technika uzupełniające dla absolwentów zasadniczych szkół zawodowych.

6. Szkoły policealne – kształcące w formie dziennej, wieczorowej, zaocznej i stacjonarnej – obejmują:

1) szkoły policealne (1-, 1,5- lub 2-letnie), łącznie ze szkołami specjalnymi;
2) kolegia pracowników służb społecznych (3-letnie);
3) funkcjonujące do roku szkolnego 2015/16 nauczycielskie kolegia języków obcych (3-letnie) i kolegia nauczycielskie (3-letnie), w których absolwentom nie nadawano tytułu licencjata.

7. Szkoły dla dorosłych kształcące w formie stacjonarnej i zaocznej – obejmują:

1) szkoły podstawowe dla dorosłych;
2) gimnazja dla dorosłych;
3) 3-letnie licea ogólnokształcące dla dorosłych;
4) funkcjonujące w latach szkolnych:
   – 2002/03-2013/14 – 2-, 3-letnie zasadnicze szkoły zawodowe dla dorosłych oraz 4-letnie technika dla dorosłych,
   – 2004/05-2013/14 – 2-letnie uzupełniające licea ogólnokształcące dla dorosłych dla absolwentów zasadniczych szkół zawodowych,
   – 2004/05-2014/15 – 3-letnie technika uzupełniające dla dorosłych na podbudowie programowej zasadniczej szkoły zawodowej,

established by the Minister of National Education, allowing students to obtain state certificates or diplomas. Central (government) administration units and local government units can administer public schools only. Primary and lower secondary schools can only be public or non-public schools with the competences of public schools.

5. Schools for children and youth (including special schools) comprise:

1) primary schools including sports schools and athletic schools (excluding special schools), branch schools (excluding special schools), art schools not leading to professional certification (excluding special schools) simultaneously conducting a primary school curriculum;
2) lower secondary schools;
3) 3-year special job-training schools;
4) 3-year stage I sectoral vocational schools (until the 2016/17 school year 2-, 3-year basic vocational schools);
5) 3-year general secondary schools, including sports schools and athletic schools (excluding special schools);
6) 4-year technical secondary schools;
7) general art schools leading to professional certification (excluding special schools), with the exception of schools providing art education only;
8) schools operating in the school years:
   – 2002/03-2013/14 – 3-year specialised secondary schools,
   – 2004/05-2013/14 – 2-year supplementary general secondary schools,
   – 2004/05-2013/14 – 3-year supplementary technical secondary schools for graduates of basic vocational schools.

6. Post-secondary schools – educating in day, evening, extramural and full-time mode – comprise:

1) post-secondary schools (1-, 1.5- or 2-year) including special schools;
2) colleges of social work (3-year);
3) foreign language teacher training colleges (3-year) and teacher training colleges (3-year) operating until the 2015/16 school year, in which graduates did not obtain the Bachelor's degree.

7. Schools for adults – educating in full-time and extramural form – comprise:

1) primary schools for adults;
2) lower secondary schools for adults;
3) 3-year general secondary schools for adults;
4) schools operating in the school years:
   – 2002/03-2013/14 – 2-, 3-year basic vocational schools for adults and 4-year technical secondary schools for adults,
   – 2004/05-2013/14 – 2-year supplementary general secondary schools for adults for graduates of basic vocational schools,
   – 2004/05-2014/15 – 3-year supplementary technical secondary schools for adults based on the curriculum of basic vocational school,

– 2002/03-2012/13 – 3-letnie licea profilowane dla dorosłych.

8. Szkoły specjalne organizowane są dla dzieci i młodzieży ze specjalnymi potrzebami edukacyjnymi, w tym dla młodzieży niepełnosprawnej. Kształcenie może być realizowane w systemie szkolnym lub w formie indywidualnej. Kształcenie specjalne odbywa się w szkołach ogólnodostępnych (w których tworzone są oddziały specjalne lub klasy integracyjne i ogólnodostępne), w funkcjonujących samodzielnie szkołach specjalnych oraz w specjalnych ośrodkach szkolno-wychowawczych, innych placówkach oświatowo-wychowawczych lub w placówkach wykonujących działalność leczniczą (łącznie z zakładami lecznictwa uzdrowiskowego).

9. Dane dotyczące wychowania przedszkolnego i szkół podano według stanu na początku roku szkolnego; dane o absolwentach – na koniec roku szkolnego.

10. Prezentowane informacje, z wyjątkiem danych o uczelniach, opracowano na podstawie systemu informacji oświatowej administrowanego przez Ministerstwo Edukacji Narodowej.
Od roku akademickiego 2017/18 dane o uczelniach, z wyjątkiem danych o części uczelni teologicznych, opracowano na podstawie Zintegrowanego Systemu Informacji o Nauce i Szkolnictwie Wyższym POL-on administrowanego przez Ministerstwo Nauki i Szkolnictwa Wyższego.

– 2002/03-2012/13 – 3-year specialised secondary schools for adults.

8. Special schools are organised for children and youth with special educational needs, including youth with disabilities. Education may be conducted within the school system or individually. Education is provided in mainstream schools (in which special or integrated and mainstream sections are established), in special schools operating independently, as well as in special education and care centres, other educational institutions or in the units performing health care activities (including health resort treatment).

9. Data regarding pre-primary education and schools are provided as of the beginning of the school year; data concerning graduates – as of the end of the school year.

10. The presented information, excluding the data on higher education institutions, has been compiled on the basis of the Educational Information System administered by the Ministry of National Education.
Since the 2017/18 academic year, data on higher education institutions, excluding the data on some higher schools of theology, have been compiled on the basis of POL-on, the Integrated System of Information on Science and Higher Education, administered by the Ministry of Science and Higher Education.

TABL. 1 (48). **SZKOŁY PODSTAWOWE DLA DZIECI I MŁODZIEŻY W ROKU SZKOLNYM 2018/19**
PRIMARY SCHOOLS FOR CHILDREN AND YOUTH IN THE 2018/19 SCHOOL YEAR

WYSZCZEGÓLNIENIE SPECIFICATION	Szkoły Schools	Oddziały Sections	Uczniowie Pupils		
			ogółem total	z ogółem of total	
				kobiety females	klasa I grade 1
WOJEWÓDZTWO VOIVODSHIP	**1110**	**10660**	**165082**	**80133**	**20662**
PODREGION KROŚNIEŃSKI KROŚNIEŃSKI SUBREGION	**280**	**2481**	**37239**	**18073**	**4514**
POWIAT BIESZCZADZKI	12	106	1618	773	176
Gmina miejsko-wiejska Urban-rural gmina					
Ustrzyki Dolne	9	81	1341	643	150
Gminy wiejskie Rural gminas					
Czarna	2	15	138	65	12
Lutowiska	1	10	139	65	14
POWIAT BRZOZOWSKI	44	385	5523	2680	647
Gmina miejsko-wiejska Urban-rural gmina					
Brzozów	11	143	2292	1136	276
Gminy wiejskie Rural gminas					
Domaradz	5	37	487	230	58
Dydnia	9	49	614	300	71
Haczów	6	54	792	373	88
Jasienica Rosielna	4	47	711	344	90
Nozdrzec	9	55	627	297	64
POWIAT JASIELSKI	73	616	8733	4223	1077
Gmina miejska Urban gmina					
Jasło	11	156	3159	1511	394
Gmina miejsko-wiejska Urban-rural gmina					
Kołaczyce	6	56	736	368	75
Gminy wiejskie Rural gminas					
Brzyska	4	37	513	263	73
Dębowiec	9	56	717	354	91
Jasło	8	65	834	388	93
Krempna	1	8	109	60	11
Nowy Żmigród	9	56	686	338	93
Osiek Jasielski	7	33	367	174	42
Skołyszyn	8	71	947	453	122
Tarnowiec	10	78	665	314	83
POWIAT KROŚNIEŃSKI	69	573	8636	4267	1062
Gminy miejsko-wiejskie Urban-rural gminas					
Dukla	8	79	1169	595	142
Iwonicz-Zdrój	4	48	830	406	115
Jedlicze	9	74	1109	551	134
Rymanów	13	92	1312	646	160

TABL. 1 (48). **SZKOŁY PODSTAWOWE DLA DZIECI I MŁODZIEŻY W ROKU SZKOLNYM 2018/19 (cd.)**
PRIMARY SCHOOLS FOR CHILDREN AND YOUTH IN THE 2018/19 SCHOOL YEAR (cont.)

WYSZCZEGÓLNIENIE SPECIFICATION	Szkoły Schools	Oddziały Sections	Uczniowie Pupils		
			ogółem total	z ogółem of total	
				kobiety females	klasa I grade 1
POWIAT KROŚNIEŃSKI (dok.) (cont.)					
Gminy wiejskie Rural gminas					
Chorkówka	12	73	1124	560	137
Jaśliska	1	9	164	88	20
Korczyna	7	62	890	443	112
Krościenko Wyżne	1	22	367	160	45
Miejsce Piastowe	8	65	997	481	121
Wojaszówka	6	49	674	337	76
POWIAT LESKI	19	157	1860	902	212
Gmina miejsko-wiejska Urban-rural gmina					
Lesko	6	72	805	394	85
Gminy wiejskie Rural gminas					
Baligród	3	18	210	103	24
Cisna	1	8	120	63	12
Olszanica	2	20	320	145	40
Solina	7	39	405	197	51
POWIAT SANOCKI	50	457	7037	3377	855
Gmina miejska Urban gmina					
Sanok	9	154	3055	1518	341
Gmina miejsko-wiejska Urban-rural gmina					
Zagórz	8	63	972	454	124
Gminy wiejskie Rural gminas					
Besko	2	20	397	189	41
Bukowsko	3	32	540	231	67
Komańcza	4	31	272	129	41
Sanok	16	93	996	470	128
Tyrawa Wołoska	1	9	171	85	25
Zarszyn	7	55	634	301	88
Miasto na prawach powiatu City with powiat status					
Krosno	13	188	3832	1851	485
PODREGION PRZEMYSKI PRZEMYSKI SUBREGION	**226**	**2010**	**29723**	**14469**	**3589**
POWIAT JAROSŁAWSKI	72	640	9181	4487	1124
Gminy miejskie Urban gminas					
Jarosław	12	170	3221	1575	386
Radymno	1	19	416	216	55
Gmina miejsko-wiejska Urban-rural gmina					
Pruchnik	6	52	820	403	89
Gminy wiejskie Rural gminas					
Chłopice	6	39	379	169	58
Jarosław	7	58	763	363	87
Laszki	5	38	537	276	62
Pawłosiów	6	32	444	222	52
Radymno	9	74	841	393	109
Rokietnica	5	39	354	165	44
Roźwienica	7	48	447	234	53
Wiązownica	8	71	959	471	129

TABL. 1 (48). **SZKOŁY PODSTAWOWE DLA DZIECI I MŁODZIEŻY W ROKU SZKOLNYM 2018/19 (cd.)**
PRIMARY SCHOOLS FOR CHILDREN AND YOUTH IN THE 2018/19 SCHOOL YEAR (cont.)

WYSZCZEGÓLNIENIE SPECIFICATION	Szkoły Schools	Oddziały Sections	Uczniowie Pupils		
			ogółem total	z ogółem of total	
				kobiety females	klasa I grade 1
POWIAT LUBACZOWSKI	29	264	4173	1999	531
Gmina miejska Urban gmina					
Lubaczów	4	63	1066	507	148
Gminy miejsko-wiejskie Urban-rural gminas					
Cieszanów	6	34	509	238	64
Narol	3	35	579	272	75
Oleszyce	5	36	494	245	62
Gminy wiejskie Rural gminas					
Horyniec-Zdrój	1	17	285	131	45
Lubaczów	5	44	651	305	78
Stary Dzików	3	18	284	146	28
Wielkie Oczy	2	17	305	155	31
POWIAT PRZEMYSKI	62	445	5108	2435	589
Gminy wiejskie Rural gminas					
Bircza	6	51	464	228	51
Dubiecko	8	48	712	363	91
Fredropol	8	37	358	161	37
Krasiczyn	2	20	290	142	26
Krzywcza	5	38	343	159	37
Medyka	5	42	463	206	45
Orły	8	59	728	339	69
Przemyśl	8	57	595	275	79
Stubno	3	20	287	141	46
Żurawica	9	73	868	421	108
POWIAT PRZEWORSKI	45	409	6432	3204	768
Gmina miejska Urban gmina					
Przeworsk	3	69	1580	798	210
Gminy miejsko-wiejskie Urban-rural gminas					
Kańczuga	7	67	935	472	118
Sieniawa	5	34	541	267	57
Gminy wiejskie Rural gminas					
Adamówka	3	22	311	152	31
Gać	4	30	389	195	42
Jawornik Polski	2	25	308	135	38
Przeworsk	9	76	1052	529	114
Tryńcza	5	43	725	379	85
Zarzecze	7	43	591	277	73
Miasto na prawach powiatu City with powiat status					
Przemyśl	18	252	4829	2344	577

TABL. 1 (48). **SZKOŁY PODSTAWOWE DLA DZIECI I MŁODZIEŻY W ROKU SZKOLNYM 2018/19 (cd.)**
PRIMARY SCHOOLS FOR CHILDREN AND YOUTH IN THE 2018/19 SCHOOL YEAR (cont.)

WYSZCZEGÓLNIENIE SPECIFICATION	Szkoły Schools	Oddziały Sections	Uczniowie Pupils		
			ogółem total	z ogółem of total	
				kobiety females	klasa I grade 1
PODREGION RZESZOWSKI ..... RZESZOWSKI SUBREGION	**324**	**3237**	**51768**	**25068**	**6798**
POWIAT KOLBUSZOWSKI	44	326	4456	2107	556
Gmina miejsko-wiejska Urban-rural gmina					
Kolbuszowa	11	115	1734	814	221
Gminy wiejskie Rural gminas					
Cmolas	7	39	630	303	74
Dzikowiec	6	43	449	225	63
Majdan Królewski	7	58	710	334	95
Niwiska	7	37	451	204	50
Raniżów	6	34	482	227	53
POWIAT ŁAŃCUCKI	43	405	6722	3183	862
Gmina miejska Urban gmina					
Łańcut	5	75	1560	723	217
Gminy wiejskie Rural gminas					
Białobrzegi	7	54	689	335	72
Czarna	7	69	986	477	127
Łańcut	9	103	1815	872	243
Markowa	6	28	523	252	65
Rakszawa	5	42	566	248	75
Żołynia	4	34	583	276	63
POWIAT ROPCZYCKO- -SĘDZISZOWSKI	46	422	6362	3157	799
Gminy miejsko-wiejskie Urban-rural gminas					
Ropczyce	14	154	2541	1262	295
Sędziszów Małopolski	14	128	1960	978	263
Gminy wiejskie Rural gminas					
Iwierzyce	5	41	605	288	77
Ostrów	7	48	575	293	75
Wielopole Skrzyńskie	6	51	681	336	89
POWIAT RZESZOWSKI	98	924	14012	6776	1876
Gmina miejska Urban gmina					
Dynów	2	29	532	250	74
Gminy miejsko-wiejskie Urban-rural gminas					
Błażowa	8	71	864	397	113
Boguchwała	11	96	1576	778	220
Głogów Małopolski	7	88	1511	740	208
Sokołów Małopolski	12	97	1535	758	216
Tyczyn	5	54	1024	505	125

TABL. 1 (48). **SZKOŁY PODSTAWOWE DLA DZIECI I MŁODZIEŻY W ROKU SZKOLNYM 2018/19 (cd.)**
PRIMARY SCHOOLS FOR CHILDREN AND YOUTH IN THE 2018/19 SCHOOL YEAR (cont.)

WYSZCZEGÓLNIENIE SPECIFICATION	Szkoły Schools	Oddziały Sections	Uczniowie Pupils		
			ogółem total	z ogółem of total	
				kobiety females	klasa I grade 1
POWIAT RZESZOWSKI (dok.) (cont.)					
Gminy wiejskie Rural gminas					
Chmielnik	5	42	613	315	77
Dynów	9	61	492	232	58
Hyżne	6	54	605	294	73
Kamień	5	41	535	260	58
Krasne	4	55	999	450	138
Lubenia	4	33	476	239	70
Świlcza	10	91	1285	601	166
Trzebownisko	10	112	1965	957	280
POWIAT STRZYŻOWSKI	45	378	4789	2299	566
Gmina miejsko-wiejska Urban-rural gmina					
Strzyżów	13	107	1517	719	191
Gminy wiejskie Rural gminas					
Czudec	7	68	941	474	123
Frysztak	7	71	858	392	89
Niebylec	11	84	829	410	105
Wiśniowa	7	48	644	304	58
Miasto na prawach powiatu City with powiat status					
Rzeszów	48	782	15427	7546	2139
PODREGION TARNOBRZESKI TARNOBRZESKI SUBREGION	**280**	**2932**	**46352**	**22523**	**5761**
POWIAT DĘBICKI	71	712	11101	5409	1448
Gmina miejska Urban gmina					
Dębica	12	203	3969	1869	543
Gminy miejsko-wiejskie Urban-rural gminas					
Brzostek	10	86	1103	536	126
Pilzno	11	103	1548	783	199
Gminy wiejskie Rural gminas					
Czarna	10	72	969	476	129
Dębica	13	127	2055	996	260
Jodłowa	5	38	411	222	64
Żyraków	10	83	1046	527	127
POWIAT LEŻAJSKI	34	331	5251	2526	656
Gmina miejska Urban gmina					
Leżajsk	4	55	1012	491	128
Gmina miejsko-wiejska Urban-rural gmina					
Nowa Sarzyna	8	102	1722	813	219
Gminy wiejskie Rural gminas					
Grodzisko Dolne	7	47	566	285	68
Kuryłówka	3	24	382	182	50
Leżajsk	12	103	1569	755	191

TABL. 1 (48). **SZKOŁY PODSTAWOWE DLA DZIECI I MŁODZIEŻY W ROKU SZKOLNYM 2018/19 (dok.)**
PRIMARY SCHOOLS FOR CHILDREN AND YOUTH IN THE 2018/19 SCHOOL YEAR (cont.)

WYSZCZEGÓLNIENIE SPECIFICATION	Szkoły Schools	Oddziały Sections	Uczniowie Pupils		
			ogółem total	z ogółem of total	
				kobiety females	klasa I grade 1
POWIAT MIELECKI	64	708	10937	5334	1344
Gmina miejska Urban gmina					
Mielec	15	252	4821	2293	582
Gminy miejsko-wiejskie Urban-rural gminas					
Przecław	6	62	1003	508	128
Radomyśl Wielki	11	99	1252	607	144
Gminy wiejskie Rural gminas					
Borowa	3	32	369	173	44
Czermin	6	54	636	293	78
Gawłuszowice	1	10	162	90	26
Mielec	9	78	1042	539	139
Padew Narodowa	1	22	440	238	54
Tuszów Narodowy	5	42	603	291	74
Wadowice Górne	7	57	609	302	75
POWIAT NIŻAŃSKI	38	329	4573	2208	539
Gminy miejsko-wiejskie Urban-rural gminas					
Nisko	8	88	1433	711	170
Rudnik nad Sanem	6	56	722	322	98
Ulanów	5	41	519	242	49
Gminy wiejskie Rural gminas					
Harasiuki	5	35	436	220	54
Jarocin	5	32	374	179	37
Jeżowe	7	60	842	416	106
Krzeszów	2	18	247	118	25
POWIAT STALOWOWOLSKI	35	439	7484	3659	961
Gmina miejska Urban gmina					
Stalowa Wola	12	231	4508	2158	586
Gmina miejsko-wiejska Urban-rural gmina					
Zaklików	3	34	543	278	64
Gminy wiejskie Rural gminas					
Bojanów	4	33	562	264	65
Pysznica	4	42	681	365	91
Radomyśl nad Sanem	5	39	465	218	60
Zaleszany	7	60	725	376	95
POWIAT TARNOBRZESKI	27	233	3659	1768	428
Gminy miejsko-wiejskie Urban-rural gminas					
Baranów Sandomierski	6	46	765	391	83
Nowa Dęba	7	67	1143	567	135
Gminy wiejskie Rural gminas					
Gorzyce	6	61	986	458	120
Grębów	8	59	765	352	90
Miasto na prawach powiatu City with powiat status					
Tarnobrzeg	11	180	3347	1619	385

Ź r ó d ł o: dane Ministerstwa Edukacji Narodowej.
S o u r c e: data of the Ministry of National Education.

TABL. 2 (49). **GIMNAZJA DLA DZIECI I MŁODZIEŻY W ROKU SZKOLNYM 2018/19**
LOWER SECONDARY SCHOOLS FOR CHILDREN AND YOUTH IN THE 2018/19 SCHOOL YEAR

WYSZCZEGÓLNIENIE SPECIFICATION	Szkoły Schools	Oddziały Sections	Uczniowie Students		Absolwenci [a] Graduates [a]	
			ogółem total	w tym kobiety of which females	ogółem total	w tym kobiety of which females
WOJEWÓDZTWO ..... VOIVODSHIP	**97**	**1034**	**20211**	**9859**	**20393**	**9963**
PODREGION KROŚNIEŃSKI KROŚNIEŃSKI SUBREGION	**17**	**239**	**4514**	**2239**	**4664**	**2285**
POWIAT BIESZCZADZKI	1	10	198	104	196	96
Gmina miejsko-wiejska Urban-rural gmina						
Ustrzyki Dolne	-	8	154	81	160	78
Gminy wiejskie Rural gminas						
Czarna	-	1	21	12	18	10
Lutowiska	1	1	23	11	18	8
POWIAT BRZOZOWSKI	1	42	726	335	728	351
Gmina miejsko-wiejska Urban-rural gmina						
Brzozów	1	18	301	142	296	142
Gminy wiejskie Rural gminas						
Domaradz	-	3	66	30	65	37
Dydnia	-	4	86	39	81	37
Haczów	-	7	99	49	116	54
Jasienica Rosielna	-	5	85	39	96	45
Nozdrzec	-	5	89	36	74	36
POWIAT JASIELSKI	4	58	1050	515	1115	575
Gmina miejska Urban gmina						
Jasło	1	17	404	228	431	214
Gmina miejsko-wiejska Urban-rural gmina						
Kołaczyce	-	8	99	42	97	47
Gminy wiejskie Rural gminas						
Brzyska	1	4	65	28	60	33
Dębowiec	1	4	83	39	83	38
Jasło	1	7	99	41	111	70
Krempna	-	1	19	10	9	5
Nowy Żmigród	-	5	77	33	91	46
Osiek Jasielski	-	2	34	18	40	18
Skołyszyn	-	6	111	54	123	67
Tarnowiec	-	4	59	22	70	37
POWIAT KROŚNIEŃSKI	8	52	916	430	988	450
Gminy miejsko-wiejskie Urban-rural gminas						
Dukla	1	9	149	69	138	53
Iwonicz-Zdrój	-	5	86	37	99	49
Jedlicze	-	6	121	57	106	50
Rymanów	4	9	128	65	137	59

a Z roku szkolnego 2017/18.
a Of the 2017/18 school year.

TABL. 2 (49). **GIMNAZJA DLA DZIECI I MŁODZIEŻY W ROKU SZKOLNYM 2018/19 (cd.)**
LOWER SECONDARY SCHOOLS FOR CHILDREN AND YOUTH IN THE 2018/19 SCHOOL YEAR (cont.)

WYSZCZEGÓLNIENIE SPECIFICATION	Szkoły Schools	Oddziały Sections	Uczniowie Students		Absolwenci [a] Graduates [a]	
			ogółem total	w tym kobiety of which females	ogółem total	w tym kobiety of which females
POWIAT KROŚNIEŃSKI (dok.) (cont.)						
Gminy wiejskie Rural gminas						
Chorkówka	-	6	126	60	134	56
Jaśliska	-	1	22	9	18	13
Korczyna	-	6	99	50	101	50
Krościenko Wyżne	-	3	46	20	50	22
Miejsce Piastowe	3	4	83	36	110	55
Wojaszówka	-	3	56	27	95	43
POWIAT LESKI	1	13	217	116	226	110
Gmina miejsko-wiejska Urban-rural gmina						
Lesko	1	5	94	50	87	48
Gminy wiejskie Rural gminas						
Baligród	-	1	20	11	28	12
Cisna	-	1	20	9	16	5
Olszanica	-	3	48	28	42	20
Solina	-	3	35	18	53	25
POWIAT SANOCKI	2	40	840	429	877	433
Gmina miejska Urban gmina						
Sanok	-	16	391	198	424	209
Gmina miejsko-wiejska Urban-rural gmina						
Zagórz	2	5	122	64	124	63
Gminy wiejskie Rural gminas						
Besko	-	2	42	26	49	20
Bukowsko	-	3	65	30	58	29
Komańcza	-	3	28	13	35	14
Sanok	-	6	98	53	82	41
Tyrawa Wołoska	-	1	14	3	26	13
Zarszyn	-	4	80	42	79	44
Miasto na prawach powiatu City with powiat status						
Krosno	-	24	567	310	534	270
PODREGION PRZEMYSKI PRZEMYSKI SUBREGION	**28**	**201**	**3849**	**1871**	**3787**	**1843**
POWIAT JAROSŁAWSKI	5	59	1153	552	1171	591
Gminy miejskie Urban gminas						
Jarosław	2	20	441	206	452	214
Radymno	-	2	39	11	44	26
Gmina miejsko-wiejska Urban-rural gmina						
Pruchnik	1	6	131	75	109	68
Gminy wiejskie Rural gminas						
Chłopice	1	2	49	26	50	25
Jarosław	-	4	64	26	80	40
Laszki	-	2	54	19	53	24
Pawłosiów	1	3	49	29	65	33

a Z roku szkolnego 2017/18.
a Of the 2017/18 school year.

TABL. 2 (49). **GIMNAZJA DLA DZIECI I MŁODZIEŻY W ROKU SZKOLNYM 2018/19 (cd.)**
LOWER SECONDARY SCHOOLS FOR CHILDREN AND YOUTH IN THE 2018/19 SCHOOL YEAR (cont.)

WYSZCZEGÓLNIENIE SPECIFICATION	Szkoły Schools	Oddziały Sections	Uczniowie Students		Absolwenci [a] Graduates [a]	
			ogółem total	w tym kobiety of which females	ogółem total	w tym kobiety of which females
POWIAT JAROSŁAWSKI (dok.) (cont.)						
Gminy wiejskie (dok.) Rural gminas (cont.)						
Radymno	-	9	112	58	112	64
Rokietnica	-	2	36	18	41	22
Roźwienica	-	3	54	24	51	20
Wiązownica	-	6	124	60	114	55
POWIAT LUBACZOWSKI	9	31	581	261	561	243
Gmina miejska Urban gmina						
Lubaczów	2	10	152	63	136	61
Gminy miejsko-wiejskie Urban-rural gminas						
Cieszanów	3	4	67	23	73	35
Narol	1	4	81	41	88	41
Oleszyce	-	3	60	27	53	22
Gminy wiejskie Rural gminas						
Horyniec-Zdrój	-	2	37	19	51	21
Lubaczów	3	4	99	44	76	27
Stary Dzików	-	2	50	24	46	16
Wielkie Oczy	-	2	35	20	38	20
POWIAT PRZEMYSKI	6	35	657	305	654	311
Gminy wiejskie Rural gminas						
Bircza	-	3	57	23	68	35
Dubiecko	1	5	118	55	94	48
Fredropol	-	2	29	19	54	21
Krasiczyn	-	2	36	13	27	11
Krzywcza	-	2	42	17	44	15
Medyka	1	3	60	28	65	30
Orły	-	4	93	41	90	45
Przemyśl	4	6	71	30	68	30
Stubno	-	2	38	19	29	21
Żurawica	-	6	113	60	115	55
POWIAT PRZEWORSKI	3	43	735	374	811	393
Gmina miejska Urban gmina						
Przeworsk	1	5	119	53	156	74
Gminy miejsko-wiejskie Urban-rural gminas						
Kańczuga	-	8	107	52	139	70
Sieniawa	1	3	75	37	70	29
Gminy wiejskie Rural gminas						
Adamówka	-	2	46	23	44	26
Gać	-	3	47	24	51	25
Jawornik Polski	-	2	42	22	33	20
Przeworsk	1	11	134	70	147	74
Tryńcza	-	5	87	49	79	33
Zarzecze	-	4	78	44	92	42
Miasto na prawach powiatu City with powiat status						
Przemyśl	5	33	723	379	590	305

a Z roku szkolnego 2017/18.
a Of the 2017/18 school year.

TABL. 2 (49). **GIMNAZJA DLA DZIECI I MŁODZIEŻY W ROKU SZKOLNYM 2018/19 (cd.)**
LOWER SECONDARY SCHOOLS FOR CHILDREN AND YOUTH IN THE 2018/19 SCHOOL YEAR (cont.)

WYSZCZEGÓLNIENIE SPECIFICATION	Szkoły Schools	Oddziały Sections	Uczniowie Students		Absolwenci [a] Graduates [a]	
			ogółem total	w tym kobiety of which females	ogółem total	w tym kobiety of which females
PODREGION RZESZOWSKI RZESZOWSKI SUBREGION	**24**	**300**	**6107**	**2980**	**6129**	**3023**
POWIAT KOLBUSZOWSKI	4	29	571	288	656	323
Gmina miejsko-wiejska Urban-rural gmina						
Kolbuszowa	1	12	229	112	251	123
Gminy wiejskie Rural gminas						
Cmolas	-	4	80	37	81	33
Dzikowiec	-	4	70	34	76	45
Majdan Królewski	-	4	94	55	108	50
Niwiska	1	2	41	26	52	27
Raniżów	2	3	57	24	88	45
POWIAT ŁAŃCUCKI	4	38	806	390	837	406
Gmina miejska Urban gmina						
Łańcut	1	8	198	93	222	93
Gminy wiejskie Rural gminas						
Białobrzegi	1	3	75	43	88	51
Czarna	-	7	111	56	129	65
Łańcut	-	10	217	104	202	105
Markowa	-	3	60	26	67	30
Rakszawa	1	4	82	38	60	27
Żołynia	1	3	63	30	69	35
POWIAT ROPCZYCKO-SĘDZISZOWSKI	4	39	773	386	771	378
Gminy miejsko-wiejskie Urban-rural gminas						
Ropczyce	-	16	293	139	302	148
Sędziszów Małopolski	2	11	245	126	252	125
Gminy wiejskie Rural gminas						
Iwierzyce	1	3	73	41	72	43
Ostrów	-	5	73	32	63	27
Wielopole Skrzyńskie	1	4	89	48	82	35
POWIAT RZESZOWSKI	8	80	1517	716	1556	776
Gmina miejska Urban gmina						
Dynów	-	2	63	24	68	40
Gminy miejsko-wiejskie Urban-rural gminas						
Błażowa	1	4	81	37	104	49
Boguchwała	-	8	141	73	135	60
Głogów Małopolski	2	9	173	78	160	83
Sokołów Małopolski	1	10	185	86	188	87
Tyczyn	-	4	100	48	105	49

a Z roku szkolnego 2017/18.
a Of the 2017/18 school year.

TABL. 2 (49). **GIMNAZJA DLA DZIECI I MŁODZIEŻY W ROKU SZKOLNYM 2018/19 (cd.)**
LOWER SECONDARY SCHOOLS FOR CHILDREN AND YOUTH IN THE 2018/19 SCHOOL YEAR (cont.)

WYSZCZEGÓLNIENIE SPECIFICATION	Szkoły Schools	Oddziały Sections	Uczniowie Students		Absolwenci [a] Graduates [a]	
			ogółem total	w tym kobiety of which females	ogółem total	w tym kobiety of which females
POWIAT RZESZOWSKI (dok.) (cont.)						
Gminy wiejskie Rural gminas						
Chmielnik	1	3	71	32	72	38
Dynów	-	5	67	33	78	37
Hyżne	1	4	80	39	83	45
Kamień	2	4	76	34	65	29
Krasne	-	5	80	35	85	46
Lubenia	-	3	60	27	62	26
Świlcza	-	7	130	75	160	85
Trzebownisko	-	12	210	95	191	102
POWIAT STRZYŻOWSKI	2	36	644	311	580	273
Gmina miejsko-wiejska Urban-rural gmina						
Strzyżów	1	12	205	94	181	83
Gminy wiejskie Rural gminas						
Czudec	-	5	103	49	107	51
Frysztak	1	8	119	56	102	45
Niebylec	-	6	108	59	100	54
Wiśniowa	-	5	109	53	90	40
Miasto na prawach powiatu City with powiat status						
Rzeszów	2	78	1796	889	1729	867
PODREGION TARNOBRZESKI TARNOBRZESKI SUBREGION	**28**	**294**	**5741**	**2769**	**5813**	**2812**
POWIAT DĘBICKI	4	75	1352	659	1347	648
Gmina miejska Urban gmina						
Dębica	2	20	468	217	442	225
Gminy miejsko-wiejskie Urban-rural gminas						
Brzostek	-	7	143	67	148	69
Pilzno	1	13	193	111	206	92
Gminy wiejskie Rural gminas						
Czarna	-	10	115	65	117	52
Dębica	-	14	237	114	252	122
Jodłowa	-	2	50	27	55	33
Żyraków	1	9	146	58	127	55
POWIAT LEŻAJSKI	3	35	649	322	716	339
Gmina miejska Urban gmina						
Leżajsk	1	7	143	64	127	60
Gmina miejsko-wiejska Urban-rural gmina						
Nowa Sarzyna	1	10	195	108	216	99
Gminy wiejskie Rural gminas						
Grodzisko Dolne	-	4	76	33	78	37
Kuryłówka	1	3	43	20	56	26
Leżajsk	-	11	192	97	239	117

a Z roku szkolnego 2017/18.
a Of the 2017/18 school year.

TABL. 2 (49). **GIMNAZJA DLA DZIECI I MŁODZIEŻY W ROKU SZKOLNYM 2018/19 (dok.)**
LOWER SECONDARY SCHOOLS FOR CHILDREN AND YOUTH IN THE 2018/19 SCHOOL YEAR (cont.)

WYSZCZEGÓLNIENIE SPECIFICATION	Szkoły Schools	Oddziały Sections	Uczniowie Students		Absolwenci [a] Graduates [a]	
			ogółem total	w tym kobiety of which females	ogółem total	w tym kobiety of which females
POWIAT MIELECKI	8	62	1353	612	1361	676
Gmina miejska Urban gmina						
Mielec	3	33	700	324	573	280
Gminy miejsko-wiejskie Urban-rural gminas						
Przecław	1	3	73	34	109	59
Radomyśl Wielki	1	6	156	63	178	88
Gminy wiejskie Rural gminas						
Borowa	2	3	41	19	60	29
Czermin	1	3	63	24	88	44
Gawłuszowice	-	2	28	12	29	16
Mielec	-	4	104	46	115	54
Padew Narodowa	-	3	65	33	52	30
Tuszów Narodowy	-	2	48	19	68	33
Wadowice Górne	-	3	75	38	89	43
POWIAT NIŻAŃSKI	3	33	593	283	590	273
Gminy miejsko-wiejskie Urban-rural gminas						
Nisko	1	8	174	84	178	83
Rudnik nad Sanem	2	8	113	54	94	47
Ulanów	-	4	75	34	66	25
Gminy wiejskie Rural gminas						
Harasiuki	-	2	43	22	59	29
Jarocin	-	2	42	22	43	16
Jeżowe	-	7	102	45	111	54
Krzeszów	-	2	44	22	39	19
POWIAT STALOWOWOLSKI	4	46	928	468	886	426
Gmina miejska Urban gmina						
Stalowa Wola	1	26	561	291	487	233
Gminy miejsko-wiejska Urban-rural gmina						
Zaklików	3	4	82	37	71	25
Gminy wiejskie Rural gminas						
Bojanów	-	4	68	32	69	38
Pysznica	-	4	71	36	102	46
Radomyśl nad Sanem	-	4	61	26	63	32
Zaleszany	-	4	85	46	94	52
POWIAT TARNOBRZESKI	5	20	402	204	432	213
Gminy miejsko-wiejskie Urban-rural gminas						
Baranów Sandomierski	3	5	100	58	112	53
Nowa Dęba	-	6	108	55	107	52
Gminy wiejskie Rural gminas						
Gorzyce	-	5	109	52	110	53
Grębów	2	4	85	39	103	55
Miasto na prawach powiatu City with powiat status						
Tarnobrzeg	1	23	464	221	481	237

a Z roku szkolnego 2017/18.
Ź r ó d ł o: dane Ministerstwa Edukacji Narodowej.
a Of the 2017/18 school year.
S o u r c e: data of the Ministry of National Education.

TABL. 3 (50). **BRANŻOWE SZKOŁY I STOPNIA[1] DLA MŁODZIEŻY ORAZ SZKOŁY SPECJALNE PRZYSPOSABIAJĄCE DO PRACY W ROKU SZKOLNYM 2018/19**

BASIC VOCATIONAL SCHOOLS STAGE I SECTORAL VOCATIONAL SCHOOLS[1] FOR YOUTH AND SPECIAL JOB-TRAINING SCHOOLS IN THE 2018/19 SCHOOL YEAR

WYSZCZEGÓLNIENIE SPECIFICATION a — branżowe szkoły I stopnia stage I sectoral vocational schools b — szkoły specjalne przysposabiające do pracy special job-training schools		Szkoły Schools	Oddziały Sections	Uczniowie Students			Absolwenci [2] Graduates [2]	
				ogółem total	z ogółem of total		ogółem total	w tym kobiety of which females
					kobiety females	klasa I grade 1		
WOJEWÓDZTWO VOIVODSHIP	a	**81**	**361**	**8187**	**2048**	**2714**	**2867**	**753**
	b	**26**	**123**	**669**	**284**	**173**	**117**	**64**
Podregion krośnieński Krośnieński subregion	a	**19**	**80**	**1927**	**457**	**672**	**619**	**176**
	b	**7**	**31**	**175**	**79**	**45**	**27**	**14**
Powiaty: Powiats:								
bieszczadzki	a	1	3	75	28	31	7	2
	b	1	2	11	5	6	3	1
brzozowski	a	1	9	242	59	86	55	25
	b	1	9	41	21	5	2	2
jasielski	a	3	19	514	131	146	187	53
	b	1	5	31	9	11	7	5
krośnieński	a	5	14	189	36	56	77	23
	b	1	3	21	8	3	-	-
leski	a	1	4	95	14	34	32	17
	b	1	1	6	3	-	4	1
sanocki	a	3	13	326	84	117	100	28
	b	1	6	32	15	6	7	2
Miasto na prawach powiatu City with powiat status								
Krosno	a	5	18	486	105	202	161	28
	b	1	5	33	18	14	4	3
Podregion przemyski Przemyski subregion	a	**15**	**70**	**1689**	**433**	**574**	**645**	**170**
	b	**4**	**24**	**145**	**58**	**35**	**16**	**9**
Powiaty: Powiats:								
jarosławski	a	5	26	704	170	226	285	67
	b	2	10	65	26	10	5	1
lubaczowski	a	3	13	268	75	110	102	30
	b	1	4	26	9	11	7	5
przemyski	a	1	3	41	-	17	13	1
przeworski	a	2	7	177	30	59	66	9
Miasto na prawach powiatu City with powiat status								
Przemyśl	a	4	21	499	158	162	179	63
	b	1	10	54	23	14	4	3

1 Łącznie z oddziałami zasadniczych szkół zawodowych. 2 Absolwenci zasadniczych szkół zawodowych z roku szkolnego 2017/18.

1 Including basic vocational school sections. 2 Graduates of basic vocational schools from the 2017/18 school year.

TABL. 3 (50). **BRANŻOWE SZKOŁY I STOPNIA[1] DLA MŁODZIEŻY ORAZ SZKOŁY SPECJALNE PRZYSPOSABIAJĄCE DO PRACY W ROKU SZKOLNYM 2018/19 (dok.)**

BASIC VOCATIONAL SCHOOLS STAGE I SECTORAL VOCATIONAL SCHOOLS[1] FOR YOUTH AND SPECIAL JOB-TRAINING SCHOOLS IN THE 2018/19 SCHOOL YEAR (cont.)

WYSZCZEGÓLNIENIE SPECIFICATION a — branżowe szkoły I stopnia stage I sectoral vocational schools b — szkoły specjalne przysposabiające do pracy special job-training schools		Szkoły Schools	Oddziały Sections	Uczniowie Students			Absolwenci [2] Graduates [2]	
				ogółem total	z ogółem of total		ogółem total	w tym kobiety of which females
					kobiety females	klasa I grade 1		
Podregion rzeszowski Rzeszowski subregion	a	**19**	**83**	**1796**	**387**	**576**	**618**	**153**
	b	**6**	**29**	**144**	**57**	**43**	**29**	**16**
Powiaty: Powiats:								
kolbuszowski	a	2	6	139	30	42	59	13
	b	1	5	21	6	11	10	5
łańcucki	a	3	9	195	54	80	53	10
ropczycko-sędziszowski	a	2	6	115	8	33	40	4
	b	1	2	15	5	5	1	1
rzeszowski	a	3	10	240	39	66	68	16
	b	1	4	22	10	7	3	2
strzyżowski	a	3	14	250	66	82	88	29
	b	2	6	30	10	8	4	1
Miasto na prawach powiatu City with powiat status								
Rzeszów	a	6	38	857	190	273	310	81
	b	1	12	56	26	12	11	7
Podregion tarnobrzeski Tarnobrzeski subregion	a	**28**	**128**	**2775**	**771**	**892**	**985**	**254**
	b	**9**	**39**	**205**	**90**	**50**	**45**	**25**
Powiaty: Powiats:								
dębicki	a	7	30	588	173	195	205	53
	b	2	9	39	15	8	5	2
leżajski	a	2	16	381	105	118	146	34
	b	1	3	22	8	7	6	4
mielecki	a	7	34	868	219	294	329	101
	b	2	10	45	24	12	10	5
niżański	a	1	4	81	39	23	15	8
	b	1	5	34	13	6	13	6
stalowowolski	a	4	18	442	128	141	162	43
	b	1	5	29	12	2	4	4
tarnobrzeski	a	3	10	153	40	44	64	11
	b	1	3	14	8	5	2	1
Miasto na prawach powiatu City with powiat status								
Tarnobrzeg	a	4	16	262	67	77	64	4
	b	1	4	22	10	10	5	3

1 Łącznie z oddziałami zasadniczych szkół zawodowych. 2 Absolwenci zasadniczych szkół zawodowych z roku szkolnego 2017/18.

Ź r ó d ł o: dane Ministerstwa Edukacji Narodowej.

1 Including basic vocational school sections. 2 Graduates of basic vocational schools from the 2017/18 school year.

S o u r c e: data of the Ministry of National Education.

TABL. 4 (51). **LICEA OGÓLNOKSZTAŁCĄCE DLA MŁODZIEŻY W ROKU SZKOLNYM 2018/19**
GENERAL SECONDARY SCHOOLS FOR YOUTH IN THE 2018/19 SCHOOL YEAR

WYSZCZEGÓLNIENIE SPECIFICATION	Szkoły Schools	Oddziały Sections	Uczniowie Students			Absolwenci [a] Graduates [a]	
			ogółem total	z ogółem of total		ogółem total	w tym kobiety of which females
				kobiety females	klasa I grade 1		
WOJEWÓDZTWO VOIVODSHIP	**120**	**1014**	**27803**	**18421**	**9125**	**9571**	**6197**
Podregion krośnieński Krośnieński subregion	**27**	**240**	**6613**	**4390**	**2081**	**2279**	**1456**
Powiaty: Powiats:							
bieszczadzki	1	11	243	155	87	61	29
brzozowski	2	23	628	432	181	229	149
jasielski	8	53	1485	957	461	543	327
krośnieński	6	35	709	466	212	223	146
leski	1	6	149	102	41	59	37
sanocki	2	29	956	602	320	358	220
Miasto na prawach powiatu City with powiat status							
Krosno	7	83	2443	1676	779	806	548
Podregion przemyski Przemyski subregion	**23**	**152**	**4187**	**2774**	**1372**	**1604**	**1035**
Powiaty: Powiats:							
jarosławski	8	53	1575	1055	539	674	450
lubaczowski	2	20	491	340	143	225	151
przemyski	2	6	105	64	29	39	24
przeworski	5	22	556	359	177	175	114
Miasto na prawach powiatu City with powiat status							
Przemyśl	6	51	1460	956	484	491	296
Podregion rzeszowski Rzeszowski subregion	**37**	**327**	**9295**	**6113**	**3104**	**3070**	**1978**
Powiaty: Powiats:							
kolbuszowski	1	9	242	146	79	93	59
łańcucki	4	36	996	687	338	339	224
ropczycko-sędziszowski	3	29	775	526	261	265	179
rzeszowski	8	36	761	498	231	290	185
strzyżowski	2	12	248	163	68	111	78
Miasto na prawach powiatu City with powiat status							
Rzeszów	19	205	6273	4093	2127	1972	1253
Podregion tarnobrzeski Tarnobrzeski subregion	**33**	**295**	**7708**	**5144**	**2568**	**2618**	**1728**
Powiaty: Powiats:							
dębicki	6	53	1429	980	474	526	348
leżajski	2	30	914	670	299	315	233
mielecki	6	56	1674	1141	575	527	356
niżański	2	15	372	241	100	142	87
stalowowolski	7	71	1725	1092	598	560	365
tarnobrzeski	2	5	90	49	13	50	25
Miasto na prawach powiatu City with powiat status							
Tarnobrzeg	8	65	1504	971	509	498	314

a Z roku szkolnego 2017/18.
Ź r ó d ł o: dane Ministerstwa Edukacji Narodowej.

a Of the 2017/18 school year.
S o u r c e: data of the Ministry of National Education.

TABL. 5 (52). **TECHNIKA I OGÓLNOKSZTAŁCĄCE SZKOŁY ARTYSTYCZNE [1] DLA MŁODZIEŻY W ROKU SZKOLNYM 2018/19**
TECHNICAL SECONDARY SCHOOLS AND GENERAL ART SCHOOLS [1] FOR YOUTH IN THE 2018/19 SCHOOL YEAR

WYSZCZEGÓLNIENIE SPECIFICATION a — ogółem total w tym: of which: b — ogólnokształcące szkoły artystyczne general art schools		Szkoły Schools	Oddziały Sections	Uczniowie Students			Absolwenci [2] Graduates [2]	
				ogółem total	z ogółem of total		ogółem total	w tym kobiety of which females
					kobiety females	klasa I grade 1		
WOJEWÓDZTWO	a	**115**	**1361**	**35511**	**13806**	**9488**	**7903**	**3050**
VOIVODSHIP	b	**9**	**53**	**810**	**615**	**177**	**161**	**124**
Podregion krośnieński	a	**33**	**329**	**8264**	**3288**	**2203**	**1874**	**728**
Krośnieński subregion	b	**3**	**18**	**193**	**144**	**49**	**43**	**31**
Powiaty: Powiats:								
bieszczadzki	a	1	8	151	82	48	32	16
brzozowski	a	2	15	368	218	84	110	60
jasielski	a	6	69	1908	864	519	432	208
krośnieński	a	7	38	746	253	170	156	60
leski	a	3	20	408	201	99	99	44
	b	1	4	45	38	9	13	9
sanocki	a	5	80	2109	834	538	460	161
Miasto na prawach powiatu City with powiat status								
Krosno	a	9	99	2574	836	745	585	179
	b	2	14	148	106	40	30	22
Podregion przemyski	a	**23**	**218**	**5585**	**2248**	**1515**	**1177**	**466**
Przemyski subregion	b	**3**	**16**	**242**	**185**	**49**	**48**	**38**
Powiaty: Powiats:								
jarosławski	a	9	90	2384	1085	669	475	185
	b	2	10	165	139	36	30	26
lubaczowski	a	2	25	651	210	180	129	40
przemyski	a	1	8	95	44	13	28	13
przeworski	a	3	29	746	272	192	171	73
Miasto na prawach powiatu City with powiat status								
Przemyśl	a	8	66	1709	637	461	374	155
	b	1	6	77	46	13	18	12
Podregion rzeszowski	a	**32**	**433**	**11643**	**4619**	**3092**	**2624**	**1061**
Rzeszowski subregion	b	**3**	**19**	**375**	**286**	**79**	**70**	**55**
Powiaty: Powiats:								
kolbuszowski	a	2	27	748	332	208	183	76
łańcucki	a	5	38	867	337	216	220	97
ropczycko-sędziszowski	a	3	56	1604	610	384	365	129
rzeszowski	a	3	36	965	553	267	209	115
strzyżowski	a	2	21	522	209	140	135	61
Miasto na prawach powiatu City with powiat status								
Rzeszów	a	17	255	6937	2578	1877	1512	583
	b	3	19	375	286	79	70	55
Podregion tarnobrzeski	a	**27**	**381**	**10019**	**3651**	**2678**	**2228**	**795**
Tarnobrzeski subregion								
Powiaty: Powiats:								
dębicki	a	6	79	2020	716	515	489	176
leżajski	a	2	47	1451	452	405	336	102
mielecki	a	6	83	2188	907	609	539	245
niżański	a	3	27	658	175	180	133	20
stalowowolski	a	4	72	1764	719	437	380	139
tarnobrzeski	a	2	22	546	161	141	90	23
Miasto na prawach powiatu City with powiat status								
Tarnobrzeg	a	4	51	1392	521	391	261	90

1 Dające uprawnienia zawodowe. 2 Z roku szkolnego 2017/18.
Ź r ó d ł o: dane Ministerstwa Edukacji Narodowej.

1 Leading to professional certification. 2 Of the 2017/18 school year.
S o u r c e: data of the Ministry of National Education.

TABL. 6 (53). **SZKOŁY POLICEALNE W ROKU SZKOLNYM 2018/19**
POST-SECONDARY SCHOOLS IN THE 2018/19 SCHOOL YEAR

WYSZCZEGÓLNIENIE SPECIFICATION	Szkoły Schools	Oddziały Sections	Uczniowie Students			Absolwenci [a] Graduates [a]	
			ogółem total	z ogółem of total		ogółem total	w tym kobiety of which females
				kobiety females	klasa I 1st grade		
WOJEWÓDZTWO ..... VOIVODSHIP	**96**	**504**	**10351**	**7335**	**7032**	**4132**	**3136**
Podregion krośnieński ..... Krośnieński subregion	**17**	**91**	**1882**	**1417**	**1343**	**768**	**625**
Powiaty: Powiats:							
bieszczadzki	1	2	72	67	72	12	11
jasielski	8	33	713	518	568	322	262
sanocki	5	37	719	559	441	291	236
Miasto na prawach powiatu City with powiat status							
Krosno	3	19	378	273	262	143	116
Podregion przemyski ..... Przemyski subregion	**19**	**69**	**1608**	**976**	**944**	**864**	**533**
Powiaty: Powiats:							
jarosławski	5	20	442	338	291	173	146
lubaczowski	1	1	13	5	-	23	6
Miasto na prawach powiatu City with powiat status							
Przemyśl	13	48	1153	633	653	668	381
Podregion rzeszowski ..... Rzeszowski subregion	**35**	**230**	**4692**	**3370**	**3326**	**1440**	**1159**
Powiaty: Powiats:							
łańcucki	2	3	59	48	30	38	35
ropczycko-sędziszowski	1	1	13	6	-	-	-
Miasto na prawach powiatu City with powiat status							
Rzeszów	32	226	4620	3316	3296	1402	1124
Podregion tarnobrzeski ..... Tarnobrzeski subregion	**25**	**114**	**2169**	**1572**	**1419**	**1060**	**819**
Powiaty: Powiats:							
dębicki	5	24	459	375	302	236	184
leżajski	1	3	55	44	46	50	36
mielecki	5	33	695	468	471	263	195
stalowowolski	5	27	546	431	370	270	219
Miasto na prawach powiatu City with powiat status							
Tarnobrzeg	9	27	414	254	230	241	185

a Z roku szkolnego 2017/18.
Ź r ó d ł o: dane Ministerstwa Edukacji Narodowej.

a From 2017/18 school year.
S o u r c e: data of the Ministry of National Education.

TABL. 7 (54). **UCZĄCY SIĘ JĘZYKÓW OBCYCH W SZKOŁACH PODSTAWOWYCH I GIMNAZJACH DLA DZIECI I MŁODZIEŻY W ROKU SZKOLNYM 2018/19**

PUPILS AND STUDENTS LEARNING FOREIGN LANGUAGES IN PRIMARY SCHOOLS AND LOWER SECONDARY SCHOOLS FOR CHILDREN AND YOUTH IN THE 2018/19 SCHOOL YEAR

WYSZCZEGÓLNIENIE SPECIFICATION	Szkoły podstawowe Primary schools			Gimnazja Lower secondary schools			
	nauczanie obowiązkowe obligatory education of						
	angielskiego English	niemieckiego German	innego other	angielskiego English	niemieckiego German	francuskiego French	innego other
	OGÓŁEM TOTAL						
WOJEWÓDZTWO VOIVODSHIP	**162650**	**33994**	**3290**	**19894**	**15772**	**540**	**1480**
Podregion krośnieński Krośnieński subregion	**36711**	**8411**	**228**	**4456**	**3714**	**113**	**128**
Powiaty: Powiats:							
bieszczadzki	1601	409	21	197	168	28	-
brzozowski	5463	1120	6	693	552	39	29
jasielski	8660	2116	-	1045	973	-	-
krośnieński	8616	2009	119	911	798	-	12
leski	1850	356	-	214	174	-	-
sanocki	6725	1834	22	834	784	12	3
Miasto na prawach powiatu City with powiat status							
Krosno	3796	567	60	562	265	34	84
Podregion przemyski Przemyski subregion	**28967**	**6261**	**66**	**3789**	**3097**	**-**	**85**
Powiaty: Powiats:							
jarosławski	8891	1800	-	1139	1018	-	24
lubaczowski	4118	964	-	568	478	-	-
przemyski	4981	1184	-	655	464	-	-
przeworski	6218	1342	66	716	621	-	46
Miasto na prawach powiatu City with powiat status							
Przemyśl	4759	971	-	711	516	-	15
Podregion rzeszowski Rzeszowski subregion	**51401**	**9429**	**2102**	**6027**	**4233**	**282**	**904**
Powiaty: Powiats:							
kolbuszowski	4418	800	110	561	380	178	-
łańcucki	6710	1141	263	804	462	7	118
ropczycko-sędziszowski	6330	1196	275	768	653	-	69
rzeszowski	13933	2985	113	1500	1196	-	90
strzyżowski	4690	1101	-	620	536	-	-
Miasto na prawach powiatu City with powiat status							
Rzeszów	15320	2206	1341	1774	1006	97	627
Podregion tarnobrzeski Tarnobrzeski subregion	**45571**	**9893**	**894**	**5622**	**4728**	**145**	**363**
Powiaty: Powiats:							
dębicki	11019	2351	-	1322	1147	5	16
leżajski	5057	1180	70	642	512	65	59
mielecki	10533	2113	240	1328	1089	-	95
niżański	4533	969	120	580	512	-	28
stalowowolski	7449	1744	63	920	821	13	54
tarnobrzeski	3658	970	25	374	365	-	7
Miasto na prawach powiatu City with powiat status							
Tarnobrzeg	3322	566	376	456	282	62	104

TABL. 7 (54). **UCZĄCY SIĘ JĘZYKÓW OBCYCH W SZKOŁACH PODSTAWOWYCH I GIMNAZJACH DLA DZIECI I MŁODZIEŻY W ROKU SZKOLNYM 2018/19 (dok.)**

PUPILS AND STUDENTS LEARNING FOREIGN LANGUAGES IN PRIMARY SCHOOLS AND LOWER SECONDARY SCHOOLS FOR CHILDREN AND YOUTH IN THE 2018/19 SCHOOL YEAR (cont.)

WYSZCZEGÓLNIENIE SPECIFICATION	Szkoły podstawowe Primary schools			Gimnazja Lower secondary schools			
	nauczanie obowiązkowe obligatory education of						
	angielskiego English	niemieckiego German	innego other	angielskiego English	niemieckiego German	francuskiego French	innego other
	W % OGÓŁU UCZNIÓW W SZKOŁACH IN % OF TOTAL PUPILS AND STUDENTS AT SCHOOLS						
WOJEWÓDZTWO ..... VOIVODSHIP	**98,5**	**20,6**	**2,0**	**98,4**	**78,0**	**2,7**	**7,3**
Podregion krośnieński ... Krośnieński subregion	**98,6**	**22,6**	**0,6**	**98,7**	**82,3**	**2,5**	**2,8**
Powiaty: Powiats:							
bieszczadzki	98,9	25,3	1,3	99,5	84,8	14,1	-
brzozowski	98,9	20,3	0,1	95,5	76,0	5,4	4,0
jasielski	99,2	24,2	-	99,5	92,7	-	-
krośnieński	99,8	23,3	1,4	99,5	87,1	-	1,3
leski	99,5	19,1	-	98,6	80,2	-	-
sanocki	95,6	26,1	0,3	99,3	93,3	1,4	0,4
Miasto na prawach powiatu City with powiat status							
Krosno	99,1	14,8	1,6	99,1	46,7	6,0	14,8
Podregion przemyski ..... Przemyski subregion	**97,5**	**21,1**	**0,2**	**98,4**	**80,5**	**-**	**2,2**
Powiaty: Powiats:							
jarosławski	96,8	19,6	-	98,8	88,3	-	2,1
lubaczowski	98,7	23,1	-	97,8	82,3	-	-
przemyski	97,5	23,2	-	99,7	70,6	-	-
przeworski	96,7	20,9	1,0	97,4	84,5	-	6,3
Miasto na prawach powiatu City with powiat status							
Przemyśl	98,6	20,1	-	98,3	71,4	-	2,1
Podregion rzeszowski .... Rzeszowski subregion	**99,3**	**18,2**	**4,1**	**98,7**	**69,3**	**4,6**	**14,8**
Powiaty: Powiats:							
kolbuszowski	99,1	18,0	2,5	98,2	66,5	31,2	-
łańcucki	99,8	17,0	3,9	99,8	57,3	0,9	14,6
ropczycko-sędziszowski	99,5	18,8	4,3	99,4	84,5	-	8,9
rzeszowski	99,4	21,3	0,8	98,9	78,8	-	5,9
strzyżowski	97,9	23,0	-	96,3	83,2	-	-
Miasto na prawach powiatu City with powiat status							
Rzeszów	99,3	14,3	8,7	98,8	56,0	5,4	34,9
Podregion tarnobrzeski .... Tarnobrzeski subregion	**98,3**	**21,3**	**1,9**	**97,9**	**82,4**	**2,5**	**6,3**
Powiaty: Powiats:							
dębicki	99,3	21,2	-	97,8	84,8	0,4	1,2
leżajski	96,3	22,5	1,3	98,9	78,9	10,0	9,1
mielecki	96,3	19,3	2,2	98,2	80,5	-	7,0
niżański	99,1	21,2	2,6	97,8	86,3	-	4,7
stalowowolski	99,5	23,3	0,8	99,1	88,5	1,4	5,8
tarnobrzeski	100,0	26,5	0,7	93,0	90,8	-	1,7
Miasto na prawach powiatu City with powiat status							
Tarnobrzeg	99,3	16,9	11,2	98,3	60,8	13,4	22,4

Ź r ó d ł o: dane Ministerstwa Edukacji Narodowej.

S o u r c e: data of the Ministry of National Education.

TABL. 8 (55). **UCZĄCY SIĘ JĘZYKÓW OBCYCH W SZKOŁACH PONADGIMNAZJALNYCH I PONADPODSTAWOWYCH [a] DLA MŁODZIEŻY ORAZ POLICEALNYCH [b] W ROKU SZKOLNYM 2018/19**

STUDENTS LEARNING FOREIGN LANGUAGES IN UPPER SECONDARY SCHOOLS, POST-PRIMARY SCHOOLS [a] FOR YOUTH AND IN POST-SECONDARY SCHOOLS [b] IN THE 2018/19 SCHOOL YEAR

WYSZCZEGÓLNIENIE SPECIFICATION	Nauczanie obowiązkowe Obligatory education of				
	angielskiego English	niemieckiego German	francuskiego French	rosyjskiego Russian	innego other
	OGÓŁEM TOTAL				
WOJEWÓDZTWO ..... VOIVODSHIP	**69363**	**47158**	**4909**	**4249**	**7429**
Podregion krośnieński ... Krośnieński subregion	**16389**	**10899**	**1110**	**1391**	**826**
Powiaty: Powiats:					
bieszczadzki	425	330	46	57	-
brzozowski	1170	492	162	116	15
jasielski	3642	3373	166	91	193
krośnieński	1644	686	74	121	266
leski	651	554	-	-	-
sanocki	3390	2430	258	109	-
Miasto na prawach powiatu City with powiat status					
Krosno	5467	3034	404	897	352
Podregion przemyski ..... Przemyski subregion	**10479**	**9032**	**526**	**286**	**820**
Powiaty: Powiats:					
jarosławski	4380	3474	127	28	399
lubaczowski	1314	1077	231	-	34
przemyski	219	222	-	-	-
przeworski	1311	1044	168	258	-
Miasto na prawach powiatu City with powiat status					
Przemyśl	3255	3215	-	-	387
Podregion rzeszowski .... Rzeszowski subregion	**22252**	**13579**	**1914**	**1325**	**4380**
Powiaty: Powiats:					
kolbuszowski	1117	367	505	12	-
łańcucki	2058	1019	152	266	376
ropczycko-sędziszowski ...	2494	1521	-	484	264
rzeszowski	1795	1202	18	77	103
strzyżowski	855	769	83	-	-
Miasto na prawach powiatu City with powiat status					
Rzeszów	13933	8701	1156	486	3637
Podregion tarnobrzeski .... Tarnobrzeski subregion	**20243**	**13648**	**1359**	**1247**	**1403**
Powiaty: Powiats:					
dębicki	3898	2808	181	271	263
leżajski	2746	1561	369	270	161
mielecki	4651	3046	283	211	439
niżański	1089	850	-	15	187
stalowowolski	3977	3012	227	115	156
tarnobrzeski	676	703	16	-	-
Miasto na prawach powiatu City with powiat status					
Tarnobrzeg	3206	1668	283	365	197

a Branżowe szkoły I stopnia (bez specjalnych przysposabiających do pracy), licea ogólnokształcące, technika, ogólnokształcące szkoły artystyczne dające uprawnienia zawodowe. b Bez kolegiów pracowników służb społecznych.

a Stage I sectoral vocational schools (excluding special job-training schools), general secondary schools, technical secondary schools, general art schools leading to professional certification. b Excluding colleges of social work.

TABL. 8 (55). **UCZĄCY SIĘ JĘZYKÓW OBCYCH W SZKOŁACH PONADGIMNAZJALNYCH I PONADPODSTAWOWYCH [a] DLA MŁODZIEŻY ORAZ POLICEALNYCH [b] W ROKU SZKOLNYM 2018/19 (dok.)**

STUDENTS LEARNING FOREIGN LANGUAGES IN UPPER SECONDARY SCHOOLS, POST-PRIMARY SCHOOLS [a] FOR YOUTH AND IN POST-SECONDARY SCHOOLS [b] IN THE 2018/19 SCHOOL YEAR (cont.)

WYSZCZEGÓLNIENIE SPECIFICATION	Nauczanie obowiązkowe Obligatory education of				
	angielskiego English	niemieckiego German	francuskiego French	rosyjskiego Russian	innego other
	W % OGÓŁU UCZNIÓW W SZKOŁACH IN % OF TOTAL STUDENTS AT SCHOOLS				
WOJEWÓDZTWO ..... VOIVODSHIP	**95,9**	**65,2**	**6,8**	**5,9**	**10,3**
Podregion krośnieński ... Krośnieński subregion	**96,9**	**64,5**	**6,6**	**8,2**	**4,9**
Powiaty: Powiats:					
bieszczadzki	90,6	70,4	9,8	12,2	-
brzozowski	94,5	39,7	13,1	9,4	1,2
jasielski	93,2	86,3	4,2	2,3	4,9
krośnieński	100,0	41,7	4,5	7,4	16,2
leski	99,8	85,0	-	-	-
sanocki	98,8	70,8	7,5	3,2	-
Miasto na prawach powiatu City with powiat status					
Krosno	98,2	54,5	7,3	16,1	6,3
Podregion przemyski ..... Przemyski subregion	**90,2**	**77,8**	**4,5**	**2,5**	**7,1**
Powiaty: Powiats:					
jarosławski	91,8	72,8	2,7	0,6	8,4
lubaczowski	93,2	76,4	16,4	-	2,4
przemyski	90,9	92,1	-	-	-
przeworski	88,6	70,6	11,4	17,4	-
Miasto na prawach powiatu City with powiat status					
Przemyśl	87,6	86,6	-	-	10,4
Podregion rzeszowski .... Rzeszowski subregion	**97,3**	**59,3**	**8,4**	**5,8**	**19,1**
Powiaty: Powiats:					
kolbuszowski	98,9	32,5	44,7	1,1	-
łańcucki	100,0	49,5	7,4	12,9	18,3
ropczycko-sędziszowski	100,0	61,0	-	19,4	10,6
rzeszowski	91,3	61,1	0,9	3,9	5,2
strzyżowski	83,8	75,4	8,1	-	-
Miasto na prawach powiatu City with powiat status					
Rzeszów	98,0	61,2	8,1	3,4	25,6
Podregion tarnobrzeski .... Tarnobrzeski subregion	**96,9**	**65,3**	**6,5**	**6,0**	**6,7**
Powiaty: Powiats:					
dębicki	95,5	68,8	4,4	6,6	6,4
leżajski	100,0	56,8	13,4	9,8	5,9
mielecki	96,2	63,0	5,9	4,4	9,1
niżański	98,0	76,5	-	1,4	16,8
stalowowolski	98,2	74,4	5,6	2,8	3,9
tarnobrzeski	85,7	89,1	2,0	-	-
Miasto na prawach powiatu City with powiat status					
Tarnobrzeg	97,4	50,7	8,6	11,1	6,0

a Branżowe szkoły I stopnia (bez specjalnych przysposabiających do pracy), licea ogólnokształcące, technika, ogólnokształcące szkoły artystyczne dające uprawnienia zawodowe. b Bez kolegiów pracowników służb społecznych.

Ź r ó d ł o: dane Ministerstwa Edukacji Narodowej.

a Stage I sectoral vocational schools (excluding special job-training schools), general secondary schools, technical secondary schools, general art schools leading to professional certification. b Excluding colleges of social work.

S o u r c e: data of the Ministry of National Education.

TABL. 9 (56). **SZKOŁY DLA DOROSŁYCH W ROKU SZKOLNYM 2018/19**
SCHOOLS FOR ADULTS IN THE 2018/19 SCHOOL YEAR

WYSZCZEGÓLNIENIE SPECIFICATION a — szkoły podstawowe primary schools b — gimnazja lower secondary schools c — licea ogólnokształcące general secondary schools		Szkoły Schools	Oddziały Sections	Uczniowie Students			Absolwenci [1] Graduates [1]	
				ogółem total	z ogółem of total		ogółem total	w tym kobiety of which females
					kobiety females	klasa I grade 1		
WOJEWÓDZTWO VOIVODSHIP	a	**6**	**9**	**98**	**26**	**-**	**-**	**-**
	b	**1**	**11**	**192**	**52**	**x**	**126**	**41**
	c	**59**	**200**	**5436**	**2175**	**1004**	**1789**	**774**
Podregion krośnieński Krośnieński subregion	a	**1**	**2**	**26**	**5**	**-**	**-**	**-**
	b	**-**	**2**	**31**	**5**	**x**	**21**	**6**
	c	**8**	**31**	**725**	**322**	**163**	**279**	**121**
Powiaty: Powiats:								
bieszczadzki	c	1	2	24	13	17	-	-
brzozowski	c	1	2	28	18	-	18	11
jasielski	c	2	11	257	88	56	116	45
krośnieński	a	1	2	26	5	-	-	-
	b	-	2	31	5	x	21	6
sanocki	c	3	9	183	104	28	40	19
Miasto na prawach powiatu City with powiat status								
Krosno	c	1	7	233	99	62	105	46
Podregion przemyski Przemyski subregion	a	**1**	**2**	**30**	**4**	**-**	**-**	**-**
	b	**-**	**1**	**23**	**8**	**x**	**25**	**12**
	c	**13**	**47**	**1264**	**545**	**260**	**460**	**192**
Powiaty: Powiats:								
jarosławski	c	3	9	266	125	32	111	57
lubaczowski	c	2	7	205	87	46	63	23
przeworski	c	1	3	78	36	13	44	19
Miasto na prawach powiatu City with powiat status								
Przemyśl	a	1	2	30	4	-	-	-
	b	-	1	23	8	x	25	12
	c	7	28	715	297	169	242	93
Podregion rzeszowski Rzeszowski subregion	a	**2**	**1**	**22**	**12**	**-**	**-**	**-**
	b	**1**	**6**	**102**	**29**	**x**	**42**	**19**
	c	**15**	**64**	**1733**	**612**	**388**	**380**	**165**
Powiaty: Powiats:								
łańcucki	c	1	3	55	22	15	10	6
ropczycko-sędziszowski	c	1	2	39	14	-	17	9
strzyżowski	c	1	2	29	9	-	15	7
Miasto na prawach powiatu City with powiat status								
Rzeszów	a	2	1	22	12	-	-	-
	b	1	6	102	29	x	42	19
	c	12	57	1610	567	373	338	143
Podregion tarnobrzeski Tarnobrzeski subregion	a	**2**	**4**	**20**	**5**	**-**	**-**	**-**
	b	**-**	**2**	**36**	**10**	**x**	**38**	**4**
	c	**23**	**58**	**1714**	**696**	**193**	**670**	**296**
Powiaty: Powiats:								
dębicki	c	6	11	363	151	43	195	89
leżajski	c	2	3	100	53	-	52	27
mielecki	c	5	17	526	195	43	159	66
niżański	c	2	3	29	16	-	19	9
stalowowolski	a	1	2	14	3	-	-	-
	b	-	1	24	4	x	26	2
	c	2	7	287	138	35	90	43
tarnobrzeski	c	2	4	115	33	39	52	21
Miasto na prawach powiatu City with powiat status								
Tarnobrzeg	a	1	2	6	2	-	-	-
	b	-	1	12	6	x	12	2
	c	4	13	294	110	33	103	41

1 Z roku szkolnego 2017/18.

U w a g a. W powiatach, których nie wyszczególniono nie występuje dany typ szkolnictwa.
Ź r ó d ł o: dane Ministerstwa Edukacji Narodowej.

1 Of the 2017/18 school year.

N o t e. In powiats which are not listed, given type of education does not exist.
S o u r c e: data of the Ministry of National Education.

TABL. 10 (57). **WYCHOWANIE PRZEDSZKOLNE [a] W ROKU SZKOLNYM 2018/19**
PRE-PRIMARY EDUCATION [a] IN THE 2018/19 SCHOOL YEAR

WYSZCZEGÓLNIENIE SPECIFICATION	Placówki Establishments		Miejsca w przedszkolach Places in nursery schools	Oddziały Sections		Dzieci Children	
	ogółem total	w tym przedszkola of which nursery schools		ogółem total	w tym w przedszkolach of which in nursery schools	ogółem total	w tym w przedszkolach of which in nursery schools
WOJEWÓDZTWO ..... VOIVODSHIP	**1527**	**707**	**59915**	**3798**	**2610**	**73914**	**54244**
PODREGION KROŚNIEŃSKI KROŚNIEŃSKI SUBREGION	**350**	**139**	**11456**	**810**	**513**	**15300**	**10611**
POWIAT BIESZCZADZKI	13	3	317	33	14	627	320
Gmina miejsko-wiejska Urban-rural gmina							
Ustrzyki Dolne	9	2	292	26	13	517	295
miasto urban area	3	2	292	15	13	342	295
wieś rural area	6	-	-	11	-	175	-
Gminy wiejskie Rural gminas							
Czarna	2	-	-	3	-	56	-
Lutowiska	2	1	25	4	1	54	25
POWIAT BRZOZOWSKI	54	19	1633	114	68	2206	1472
Gmina miejsko-wiejska Urban-rural gmina							
Brzozów	15	8	797	46	34	990	752
miasto urban area	3	2	298	15	13	318	286
wieś rural area	12	6	499	31	21	672	466
Gminy wiejskie Rural gminas							
Domaradz	6	2	185	12	7	216	130
Dydnia	10	2	150	13	5	200	125
Haczów	7	3	290	16	12	319	260
Jasienica Rosielna	7	3	164	17	8	307	158
Nozdrzec	9	1	47	10	2	174	47
POWIAT JASIELSKI	91	49	3139	187	135	3466	2665
Gmina miejska Urban gmina							
Jasło	20	19	1663	71	70	1466	1446
Gmina miejsko-wiejska Urban-rural gmina							
Kołaczyce	7	6	231	14	12	228	193
miasto urban area	1	1	100	4	4	88	88
wieś rural area	6	5	131	10	8	140	105
Gminy wiejskie Rural gminas							
Brzyska	4	4	250	11	11	200	200
Dębowiec	8	3	200	14	8	237	168
Jasło	10	2	83	16	3	268	69
Krempna	2	1	25	2	1	41	25
Nowy Żmigród	9	1	125	13	5	223	110
Osiek Jasielski	7	3	143	10	6	175	119
Skołyszyn	9	1	100	14	4	295	89
Tarnowiec	15	9	319	22	15	333	246

a Przedszkola, oddziały przedszkolne w szkołach podstawowych, zespoły wychowania przedszkolnego i punkty przedszkolne; łącznie z dziećmi przebywającymi cały rok w placówkach wykonujących działalność leczniczą.

a Nursery schools, pre-primary sections of primary schools, pre-primary education groups and pre-primary points; including the children attending for all school year in the units performing health care activities.

TABL. 10 (57). **WYCHOWANIE PRZEDSZKOLNE [a] W ROKU SZKOLNYM 2018/19 (cd.)**
PRE-PRIMARY EDUCATION [a] IN THE 2018/19 SCHOOL YEAR (cont.)

WYSZCZEGÓLNIENIE SPECIFICATION	Placówki Establishments		Miejsca w przedszkolach Places in nursery schools	Oddziały Sections		Dzieci Children	
	ogółem total	w tym przedszkola of which nursery schools		ogółem total	w tym w przedszkolach of which in nursery schools	ogółem total	w tym w przedszkolach of which in nursery schools
POWIAT KROŚNIEŃSKI	82	23	2087	185	96	3470	2022
Gminy miejsko-wiejskie Urban-rural gminas							
Dukla	10	2	271	21	12	400	267
miasto urban area	2	1	245	11	10	251	241
wieś rural area	8	1	26	10	2	149	26
Iwonicz-Zdrój	6	3	212	18	10	321	181
miasto urban area	1	1	75	3	3	52	52
wieś rural area	5	2	137	15	7	269	129
Jedlicze	11	4	290	21	14	391	285
miasto urban area	3	2	195	10	9	217	192
wieś rural area	8	2	95	11	5	174	93
Rymanów	16	4	420	34	18	609	380
miasto urban area	3	2	270	13	12	276	266
wieś rural area	13	2	150	21	6	333	114
Gminy wiejskie Rural gminas							
Chorkówka	15	4	200	22	10	381	212
Jaśliska	1	-	-	3	-	58	-
Korczyna	9	3	249	20	11	371	258
Krościenko Wyżne	3	2	130	9	7	186	146
Miejsce Piastowe	10	-	-	23	-	460	-
Wojaszówka	1	1	315	14	14	293	293
POWIAT LESKI	23	8	491	46	21	782	406
Gmina miejsko-wiejska Urban-rural gmina							
Lesko	8	6	361	20	16	330	290
miasto urban area	4	4	309	13	13	241	241
wieś rural area	4	2	52	7	3	89	49
Gminy wiejskie Rural gminas							
Baligród	4	1	35	5	1	89	19
Cisna	2	-	-	4	-	66	-
Olszanica	2	1	95	6	4	140	97
Solina	7	-	-	11	-	157	-
POWIAT SANOCKI	69	20	1962	155	91	2900	1945
Gmina miejska Urban gmina							
Sanok	12	9	1277	65	59	1303	1248
Gmina miejsko-wiejska Urban-rural gmina							
Zagórz	12	4	279	20	11	382	244
miasto urban area	4	2	100	6	4	124	86
wieś rural area	8	2	179	14	7	258	158
Gminy wiejskie Rural gminas							
Besko	3	1	88	9	4	179	82
Bukowsko	3	3	241	10	10	239	239
Komańcza	4	-	-	8	-	96	-
Sanok	25	1	10	28	4	400	68
Tyrawa Wołoska	1	-	-	3	-	63	-
Zarszyn	9	2	67	12	3	238	64
Miasto na prawach powiatu City with powiat status							
Krosno	18	17	1827	91	88	1849	1781

a Przedszkola, oddziały przedszkolne w szkołach podstawowych, zespoły wychowania przedszkolnego i punkty przedszkolne; łącznie z dziećmi przebywającymi cały rok w placówkach wykonujących działalność leczniczą.

a Nursery schools, pre-primary sections of primary schools, pre-primary education groups and pre-primary points; including the children attending for all school year in the units performing health care activities.

TABL. 10 (57). **WYCHOWANIE PRZEDSZKOLNE [a] W ROKU SZKOLNYM 2018/19 (cd.)**
PRE-PRIMARY EDUCATION [a] IN THE 2018/19 SCHOOL YEAR (cont.)

WYSZCZEGÓLNIENIE SPECIFICATION	Placówki Establishments		Miejsca w przedszkolach Places in nursery schools	Oddziały Sections		Dzieci Children	
	ogółem total	w tym przedszkola of which nursery schools		ogółem total	w tym w przedszkolach of which in nursery schools	ogółem total	w tym w przedszkolach of which in nursery schools
PODREGION PRZEMYSKI ..... PRZEMYSKI SUBREGION	**340**	**125**	**9669**	**695**	**414**	**12536**	**8210**
POWIAT JAROSŁAWSKI	109	27	2511	214	106	3895	2162
Gminy miejskie Urban gminas							
Jarosław	23	13	1321	76	60	1532	1188
Radymno	2	2	250	9	9	208	208
Gmina miejsko-wiejska Urban-rural gmina							
Pruchnik	9	2	170	15	7	306	160
miasto urban area	3	2	170	8	7	172	160
wieś rural area	6	-	-	7	-	134	-
Gminy wiejskie Rural gminas							
Chłopice	6	1	50	9	2	148	48
Jarosław	10	3	165	16	7	266	139
Laszki	7	1	75	12	2	210	43
Pawłosiów	9	1	25	13	1	182	24
Radymno	10	1	60	16	2	277	46
Rokietnica	11	1	30	11	1	143	24
Roźwienica	2	1	275	13	12	209	192
Wiązownica	20	1	90	24	3	414	90
POWIAT LUBACZOWSKI	42	18	1161	90	49	1579	1030
Gmina miejska Urban gmina							
Lubaczów	4	3	375	22	14	386	360
Gminy miejsko-wiejskie Urban-rural gminas							
Cieszanów	7	6	219	10	9	185	165
miasto urban area	1	1	70	3	3	70	70
wieś rural area	6	5	149	7	6	115	95
Narol	5	2	125	10	5	202	125
miasto urban area	2	1	100	6	4	135	100
wieś rural area	3	1	25	4	1	67	25
Oleszyce	6	1	75	9	3	165	73
miasto urban area	2	1	75	4	3	90	73
wieś rural area	4	-	-	5	-	75	-
Gminy wiejskie Rural gminas							
Horyniec-Zdrój	2	-	-	6	-	119	-
Lubaczów	8	5	292	19	15	307	242
Stary Dzików	7	-	-	8	-	110	-
Wielkie Oczy	3	1	75	6	3	105	65
POWIAT PRZEMYSKI	86	34	1867	139	83	2237	1484
Gminy wiejskie Rural gminas							
Bircza	6	1	100	9	4	149	92
Dubiecko	12	4	181	19	10	289	183
Fredropol	7	2	93	9	4	138	85
Krasiczyn	5	3	190	11	9	168	140
Krzywcza	7	3	155	10	5	165	76
Medyka	6	1	50	7	2	129	50
Orły	10	2	122	15	5	254	99
Przemyśl	14	10	458	27	23	381	337
Stubno	4	2	110	6	4	118	85
Żurawica	15	6	408	26	17	446	337

a Przedszkola, oddziały przedszkolne w szkołach podstawowych, zespoły wychowania przedszkolnego i punkty przedszkolne; łącznie z dziećmi przebywającymi cały rok w placówkach wykonujących działalność leczniczą.

a Nursery schools, pre-primary sections of primary schools, pre-primary education groups and pre-primary points; including the children attending for all school year in the units performing health care activities.

TABL. 10 (57). **WYCHOWANIE PRZEDSZKOLNE [a] W ROKU SZKOLNYM 2018/19 (cd.)**
PRE-PRIMARY EDUCATION [a] IN THE 2018/19 SCHOOL YEAR (cont.)

WYSZCZEGÓLNIENIE SPECIFICATION	Placówki Establishments		Miejsca w przedszkolach Places in nursery schools	Oddziały Sections		Dzieci Children	
	ogółem total	w tym przedszkola of which nursery schools		ogółem total	w tym w przedszkolach of which in nursery schools	ogółem total	w tym w przedszkolach of which in nursery schools
POWIAT PRZEWORSKI	72	18	1557	136	66	2655	1404
Gmina miejska Urban gmina							
Przeworsk	8	5	480	28	22	605	471
Gminy miejsko-wiejskie Urban-rural gminas							
Kańczuga	1	1	450	18	18	405	405
miasto urban area	1	1	450	18	18	405	405
Sieniawa	8	2	110	12	4	226	107
miasto urban area	3	2	110	7	4	165	107
wieś rural area	5	-	-	5	-	61	-
Gminy wiejskie Rural gminas							
Adamówka	8	-	-	8	-	128	-
Gać	9	2	50	10	3	145	38
Jawornik Polski	7	1	25	7	1	122	12
Przeworsk	11	3	300	26	12	551	261
Tryńcza	7	3	117	13	5	262	85
Zarzecze	13	1	25	14	1	211	25
Miasto na prawach powiatu City with powiat status							
Przemyśl	31	28	2573	117	110	2170	2130
PODREGION RZESZOWSKI RZESZOWSKI SUBREGION	**458**	**252**	**21836**	**1271**	**957**	**25793**	**20174**
POWIAT KOLBUSZOWSKI	63	23	1327	102	57	1981	1230
Gmina miejsko-wiejska Urban-rural gmina							
Kolbuszowa	19	11	788	45	35	891	732
miasto urban area	9	7	575	28	26	561	534
wieś rural area	10	4	213	17	9	330	198
Gminy wiejskie Rural gminas							
Cmolas	9	3	105	11	4	211	101
Dzikowiec	6	2	100	10	4	192	92
Majdan Królewski	9	1	50	11	2	219	50
Niwiska	12	1	25	11	1	209	25
Raniżów	8	5	259	14	11	259	230
POWIAT ŁAŃCUCKI	52	38	3279	156	138	3314	3003
Gmina miejska Urban gmina							
Łańcut	11	11	968	42	42	857	857
Gminy wiejskie Rural gminas							
Białobrzegi	7	2	240	15	10	310	229
Czarna	7	7	580	25	25	527	527
Łańcut	13	11	850	39	35	856	778
Markowa	5	4	275	12	11	255	244
Rakszawa	6	2	166	12	7	249	168
Żołynia	3	1	200	11	8	260	200

a Przedszkola, oddziały przedszkolne w szkołach podstawowych, zespoły wychowania przedszkolnego i punkty przedszkolne; łącznie z dziećmi przebywającymi cały rok w placówkach wykonujących działalność leczniczą.

a Nursery schools, pre-primary sections of primary schools, pre-primary education groups and pre-primary points; including the children attending for all school year in the units performing health care activities.

TABL. 10 (57). **WYCHOWANIE PRZEDSZKOLNE [a] W ROKU SZKOLNYM 2018/19 (cd.)**
PRE-PRIMARY EDUCATION [a] IN THE 2018/19 SCHOOL YEAR (cont.)

WYSZCZEGÓLNIENIE SPECIFICATION	Placówki Establishments		Miejsca w przedszkolach Places in nursery schools	Oddziały Sections		Dzieci Children	
	ogółem total	w tym przedszkola of which nursery schools		ogółem total	w tym w przedszkolach of which in nursery schools	ogółem total	w tym w przedszkolach of which in nursery schools
POWIAT ROPCZYCKO-SĘDZISZOWSKI	58	21	1573	145	76	2775	1484
Gminy miejsko-wiejskie Urban-rural gminas							
Ropczyce	20	10	700	53	32	1074	650
miasto urban area	11	8	596	34	27	705	548
wieś rural area	9	2	104	19	5	369	102
Sędziszów Małopolski	19	7	599	52	31	965	582
miasto urban area	7	5	449	29	24	557	443
wieś rural area	12	2	150	23	7	408	139
Gminy wiejskie Rural gminas							
Iwierzyce	5	1	100	13	5	225	81
Ostrów	8	2	74	13	3	267	72
Wielopole Skrzyńskie	6	1	100	14	5	244	99
POWIAT RZESZOWSKI	127	55	4934	325	211	6771	4530
Gmina miejska Urban gmina							
Dynów	3	2	292	13	12	276	267
Gminy miejsko-wiejskie Urban-rural gminas							
Błażowa	8	1	190	18	8	360	195
miasto urban area	2	1	190	11	8	257	195
wieś rural area	6	-	-	7	-	103	-
Boguchwała	12	3	364	38	14	856	314
miasto urban area	3	2	269	15	10	342	220
wieś rural area	9	1	95	23	4	514	94
Głogów Małopolski	13	9	910	43	38	919	830
miasto urban area	4	4	513	22	22	474	474
wieś rural area	9	5	397	21	16	445	356
Sokołów Małopolski	15	9	667	37	31	747	644
miasto urban area	3	2	257	12	11	275	257
wieś rural area	12	7	410	25	20	472	387
Tyczyn	12	4	275	25	15	475	257
miasto urban area	5	4	275	17	15	304	257
wieś rural area	7	-	-	8	-	171	-
Gminy wiejskie Rural gminas							
Chmielnik	5	-	-	11	-	259	-
Dynów	9	-	-	10	-	128	-
Hyżne	8	-	-	11	-	226	-
Kamień	7	3	140	11	6	196	122
Krasne	7	5	525	23	21	501	460
Lubenia	4	1	50	11	2	231	40
Świlcza	9	5	377	24	16	548	374
Trzebownisko	15	13	1144	50	48	1049	1027
POWIAT STRZYŻOWSKI	49	20	1468	102	66	1938	1387
Gmina miejsko-wiejska Urban-rural gmina							
Strzyżów	15	8	528	34	25	655	506
miasto urban area	4	4	345	17	17	333	333
wieś rural area	11	4	183	17	8	322	173
Gminy wiejskie Rural gminas							
Czudec	7	4	370	21	16	450	355
Frysztak	7	5	295	16	14	306	267
Niebylec	13	2	150	18	6	304	152
Wiśniowa	7	1	125	13	5	223	107
Miasto na prawach powiatu City with powiat status							
Rzeszów	109	95	9255	441	409	9014	8540

a Przedszkola, oddziały przedszkolne w szkołach podstawowych, zespoły wychowania przedszkolnego i punkty przedszkolne; łącznie z dziećmi przebywającymi cały rok w placówkach wykonujących działalność leczniczą.

a Nursery schools, pre-primary sections of primary schools, pre-primary education groups and pre-primary points; including the children attending for all school year in the units performing health care activities.

TABL. 10 (57). **WYCHOWANIE PRZEDSZKOLNE [a] W ROKU SZKOLNYM 2018/19 (cd.)**
PRE-PRIMARY EDUCATION [a] IN THE 2018/19 SCHOOL YEAR (cont.)

WYSZCZEGÓLNIENIE SPECIFICATION	Placówki Establishments		Miejsca w przedszkolach Places in nursery schools	Oddziały Sections		Dzieci Children	
	ogółem total	w tym przedszkola of which nursery schools		ogółem total	w tym w przedszkolach of which in nursery schools	ogółem total	w tym w przedszkolach of which in nursery schools
PODREGION TARNOBRZESKI TARNOBRZESKI SUBREGION	**379**	**191**	**16954**	**1021**	**726**	**20285**	**15249**
POWIAT DĘBICKI	94	41	3731	234	158	4686	3276
Gmina miejska Urban gmina							
Dębica	26	19	2083	100	92	1916	1764
Gminy miejsko-wiejskie Urban-rural gminas							
Brzostek	11	1	123	19	5	350	123
miasto urban area	2	1	123	7	5	152	123
wieś rural area	9	-	-	12	-	198	-
Pilzno	13	3	226	28	9	607	220
miasto urban area	3	2	176	9	7	219	176
wieś rural area	10	1	50	19	2	388	44
Gminy wiejskie Rural gminas							
Czarna	10	2	175	16	7	341	175
Dębica	17	10	620	36	25	828	594
Jodłowa	6	1	125	10	4	179	80
Żyraków	11	5	379	25	16	465	320
POWIAT LEŻAJSKI	37	18	1668	112	70	2325	1564
Gmina miejska Urban gmina							
Leżajsk	6	5	535	24	21	485	471
Gmina miejsko-wiejska Urban-rural gmina							
Nowa Sarzyna	10	5	445	30	19	664	443
miasto urban area	3	3	250	11	11	240	240
wieś rural area	7	2	195	19	8	424	203
Gminy wiejskie Rural gminas							
Grodzisko Dolne	8	4	182	13	7	284	177
Kuryłówka	3	-	-	10	-	206	-
Leżajsk	10	4	506	35	23	686	473
POWIAT MIELECKI	82	49	4588	253	199	4979	4010
Gmina miejska Urban gmina							
Mielec	24	23	2577	122	118	2340	2320
Gminy miejsko-wiejskie Urban-rural gminas							
Przecław	6	3	366	17	14	408	343
miasto urban area	1	1	175	7	7	172	172
wieś rural area	5	2	191	10	7	236	171
Radomyśl Wielki	14	11	750	32	29	602	555
miasto urban area	4	3	265	11	10	243	217
wieś rural area	10	8	485	21	19	359	338
Gminy wiejskie Rural gminas							
Borowa	3	-	-	9	-	175	-
Czermin	5	1	165	13	7	285	165
Gawłuszowice	1	-	-	3	-	57	-
Mielec	13	5	335	24	13	482	288
Padew Narodowa	3	2	95	9	6	159	90
Tuszów Narodowy	6	3	200	12	8	236	159
Wadowice Górne	7	1	100	12	4	235	90

a Przedszkola, oddziały przedszkolne w szkołach podstawowych, zespoły wychowania przedszkolnego i punkty przedszkolne; łącznie z dziećmi przebywającymi cały rok w placówkach wykonujących działalność leczniczą.

a Nursery schools, pre-primary sections of primary schools, pre-primary education groups and pre-primary points; including the children attending for all school year in the units performing health care activities.

TABL. 10 (57). **WYCHOWANIE PRZEDSZKOLNE [a] W ROKU SZKOLNYM 2018/19 (dok.)**
PRE-PRIMARY EDUCATION [a] IN THE 2018/19 SCHOOL YEAR (cont.)

WYSZCZEGÓLNIENIE SPECIFICATION	Placówki Establishments		Miejsca w przedszkolach Places in nursery schools	Oddziały Sections		Dzieci Children	
	ogółem total	w tym przedszkola of which nursery schools		ogółem total	w tym w przedszkolach of which in nursery schools	ogółem total	w tym w przedszkolach of which in nursery schools
POWIAT NIŻAŃSKI	45	13	1183	102	49	1876	1032
Gminy miejsko-wiejskie Urban-rural gminas							
Nisko	12	6	567	33	25	684	527
miasto urban area	8	4	477	26	21	547	437
wieś rural area	4	2	90	7	4	137	90
Rudnik nad Sanem	7	2	201	16	8	289	196
miasto urban area	5	2	201	13	8	231	196
wieś rural area	2	-	-	3	-	58	-
Ulanów	5	1	70	10	3	164	58
miasto urban area	1	1	70	3	3	58	58
wieś rural area	4	-	-	7	-	106	-
Gminy wiejskie Rural gminas							
Harasiuki	5	-	-	13	-	179	-
Jarocin	5	-	-	8	-	133	-
Jeżowe	9	3	285	19	10	342	189
Krzeszów	2	1	60	4	3	85	62
POWIAT STALOWOWOLSKI	65	34	2750	166	118	3349	2652
Gmina miejska Urban gmina							
Stalowa Wola	31	22	1902	102	82	2095	1863
Gmina miejsko-wiejska Urban-rural gmina							
Zaklików	3	3	225	9	9	199	199
miasto urban area	1	1	100	4	4	86	86
wieś rural area	2	2	125	5	5	113	113
Gminy wiejskie Rural gminas							
Bojanów	4	2	150	10	6	211	135
Pysznica	6	1	178	15	8	301	169
Radomyśl nad Sanem	8	1	75	12	3	200	67
Zaleszany	13	5	220	18	10	343	219
POWIAT TARNOBRZESKI	35	16	1310	77	56	1543	1216
Gminy miejsko-wiejskie Urban-rural gminas							
Baranów Sandomierski	7	6	390	16	15	316	309
miasto urban area	2	2	95	3	3	66	66
wieś rural area	5	4	295	13	12	250	243
Nowa Dęba	12	5	445	27	20	527	432
miasto urban area	4	4	430	19	19	417	417
wieś rural area	8	1	15	8	1	110	15
Gminy wiejskie Rural gminas							
Gorzyce	9	3	275	20	12	409	257
Grębów	7	2	200	14	9	291	218
Miasto na prawach powiatu City with powiat status							
Tarnobrzeg	21	20	1724	78	76	1527	1499

a Przedszkola, oddziały przedszkolne w szkołach podstawowych, zespoły wychowania przedszkolnego i punkty przedszkolne; łącznie z dziećmi przebywającymi cały rok w placówkach wykonujących działalność leczniczą.
Ź r ó d ł o: dane Ministerstwa Edukacji Narodowej.

a Nursery schools, pre-primary sections of primary schools, pre-primary education groups and pre-primary points; including the children attending for all school year in the units performing health care activities.
S o u r c e: data of the Ministry of National Education.

DZIAŁ VIII.
OCHRONA ZDROWIA I POMOC SPOŁECZNA

Uwagi ogólne

1. Dane o ochronie zdrowia - jeśli nie zaznaczono inaczej – podaje się łącznie z danymi o placówkach podległych resortom obrony narodowej, spraw wewnętrznych i administracji oraz do 2011 r. – Agencji Bezpieczeństwa Wewnętrznego; z wyłączeniem ochrony zdrowia w zakładach karnych.

2. Ustawa z dnia 15 IV 2011 r. o działalności leczniczej (tekst jednolity Dz. U. 2016 poz. 1638), z późniejszymi zmianami, która zastąpiła ustawę o zakładach opieki zdrowotnej – określa m.in. zasady wykonywania działalności leczniczej oraz zasady funkcjonowania placówek leczniczych.

Prezentowane w dziale dane dotyczą placówek (do 2011 r. – zakłady opieki zdrowotnej) wykonujących działalność leczniczą w zakresie:

a) ambulatoryjnej opieki zdrowotnej (przychodnie łącznie z ośrodkami zdrowia, poradniami, ambulatoriami i izbami chorych oraz zakładami badań diagnostycznych i medycznymi laboratoriami diagnostycznymi),
b) stacjonarnej opieki zdrowotnej (szpitale ogólne, psychiatryczne i uzdrowiskowe, zakłady opiekuńczo-lecznicze
i pielęgnacyjno-opiekuńcze, hospicja, oddziały opieki paliatywnej, ośrodki leczenia odwykowego, ośrodki rehabilitacyjne dla narkomanów, regionalne ośrodki psychiatrii sądowej, sanatoria).

Na mocy wymienionej ustawy działalność lecznicza może być też wykonywana przez praktyki zawodowe (indywidualne lub grupowe) – lekarzy, lekarzy dentystów oraz pielęgniarek lub położnych.

3. Dane o **łóżkach w szpitalach ogólnych** nie obejmują miejsc dziennych na oddziałach szpitalnych oraz do 2007 r. miejsc (łóżek i Inkubatorów) dla noworodków.

4. Dane o **aptekach ogólnodostępnych** nie obejmują aptek działających w strukturze i na potrzeby szpitali.

Punkty apteczne są to ogólnodostępne punkty sprzedaży leków gotowych, których asortyment jest ściśle określony i są głównie usytuowane na terenach wiejskich.

5. Porady udzielone przez lekarzy i lekarzy dentystów w zakresie ambulatoryjnej opieki zdrowotnej podano łącznie z badaniami profilaktycznymi i orzeczeniami wojskowych komisji lekarskich oraz bez porad udzielonych w izbach przyjęć szpitali ogólnych.

CHAPTER VIII.
HEALTH CARE AND SOCIAL WELFARE

General notes

1. The data concerning health care – unless otherwise stated – are given including health care units subordinated to the Ministry of National Defence, the Ministry of the Interior and Administration and until 2011 – the Internal Security Agency; excluding health care in prisons.

2. The Law on Health Care Activities, dated 15 IV 2011 (uniform text Journal of Laws 2016 item 1638), with later amendments, replacing the Law on Care Health Facilities – specifies, among others, the rules of performing health care activities and of the functioning of health care units.

Data presented in the chapter concern the units (until 2011 – health care facilities) performing health care activities in the following areas:

a) out-patient health care (out-patients departments including health centres, clinics, ambulatory departments and infirmaries, diagnostic facilities and medical diagnostic laboratories),
b) in-patient health care (hospitals – general, mental and health resorts, chronic medical care homes, nursing homes, hospices, palliative care wards, detoxification centres, addiction recovery centres, regional centres of forensic psychiatry, sanatoria).

Under that said law, health care activity can be carried out also by professional practices (individual or group) – doctors, dentists and nurses or midwives.

3. Data regarding **beds in general hospitals** do not include day-time places in hospital wards and until 2007 – places (beds and incubators) for newborns.

4. Generally available pharmacies do not included pharmacies, which operate in the structure and for needs of hospitals.

Pharmaceutical outlets are sales outlets for selling prepared medicines, the range of which is precisely defined and are located in rural areas.

5. Consultations provided by doctors and dentists are presented together with preventive examinations, and with the opinions of military medical commissions also excluding consultations provided by doctors in admission rooms in general hospitals.

6. Zgodnie z ustawą z dnia 4 II 2011 r. o opiece nad dziećmi do lat 3 (tekst jednolity Dz. U. 2015 poz. 1217) opieka może być organizowana w formie żłobka oraz od 2011 r. – klubu dziecięcego, sprawowana przez dziennego opiekuna oraz nianię.

7. Dane dotyczące **wspierania rodziny** oraz **pieczy zastępczej**, prezentowane są zgodnie z ustawą z dnia 9 VI 2011 r. o wspieraniu rodziny oraz systemie pieczy zastępczej (jednolity tekst Dz. U. 2016 poz. 575).

8. Rodzinna piecza zastępcza jest sprawowana w przypadku niemożności zapewnienia dziecku opieki i wychowania przez rodziców. Zapewnia pracę z rodziną umożliwiającą powrót dziecka do rodziny lub gdy jest to niemożliwe – dążenie do przysposobienia dziecka, przygotowanie dziecka do samodzielnego i odpowiedzialnego życia, zaspokojenie potrzeb emocjonalnych dzieci ze szczególnym uwzględnieniem potrzeb bytowych, zdrowotnych, edukacyjnych, kulturalno-rekreacyjnych i religijnych.

Formami rodzinnej pieczy zastępczej są:

1) **rodziny zastępcze:**
   a) spokrewnione,
   b) niezawodowe, umieszcza się w tym samym czasie nie więcej niż 3 dzieci (z wyjątkiem licznego rodzeństwa),
   c) zawodowe – umieszcza się w tym samym czasie nie więcej niż 3 dzieci (z wyjątkiem licznego rodzeństwa); w tym:
      - zawodowe pełniące funkcję pogotowia rodzinnego - przyjmują dzieci na podstawie orzeczenia sądu w przypadku gdy dziecko zostało doprowadzone przez Policję lub Straż Graniczną, na wniosek rodziców, dziecka lub innej osoby w przypadku, o którym mowa w art. 12a ustawy z dnia 29 VII 2005 r. o przeciwdziałaniu przemocy w rodzinie (tekst jednolity Dz. U. 2015 poz. 1390), z późniejszymi zmianami,
      - zawodowe specjalistyczne - umieszcza się w nich w szczególności: dzieci legitymujące się orzeczeniem o niepełnosprawności lub orzeczeniem o znacznym lub umiarkowanym stopniu niepełnosprawności, dzieci na podstawie ustawy z dnia 26 X 1982 r. o postępowaniu w sprawach nieletnich (tekst jednolity Dz. U. 2014 Nr 383, z późniejszymi zmianami), małoletnie matki z dziećmi,
2) **rodzinne domy dziecka** – w tym samym czasie, może w nich przebywać łącznie nie więcej niż 8 dzieci (z wyjątkiem licznego rodzeństwa).

9. Instytucjonalna piecza zastępcza jest sprawowana w formie:

1) **placówki opiekuńczo-wychowawczej,** która jest prowadzona jako placówka typu:
   a) **interwencyjnego** – zapewnia doraźną opiekę nad dzieckiem w czasie trwania sytuacji kryzysowej, w szczególności placówka jest obowiązana przyjąć dziecko w przypadkach wymagających natychmiastowego zapewnienia mu opieki,

6. According to the Law on Childcare for children younger than 3 years, dated 4 February 2011 (uniform text Journal of Laws 2015 item 1217) care can be organized in the form of nurseries, as well as since 2011 – children's clubs, provided by day carer and nanny.

7. Data concerning **family support** and **foster care** are presented according to the Law of Family Support and Foster
Care System, dated 9 VI 2011 (uniform text Journal of Laws 2016 item 575).

8. Family foster care shall be exercised in case when it is impossible for the parents to provide care and education for a child. It guarantees a work with a family to make possibility for a child to return to its family, or when it is impossible – efforts aimed at child's adoption; preparation of a child to live an independent and responsible life; satisfaction of children's emotional needs, in particular the needs related to welfare, healthcare, education, culture, recreation and religious.

The forms of family foster care are the following:

1) **foster family:**
   a) related,
   b) non-professional - placed in it may be not more than 3 children (except for numerous siblings),
   c) professional - placed in it may be not more than 3 children (except for numerous siblings) including:
      - professional that performs the function of a family emergency house shall receive a child on the basis of a court ruling, case when a child was escorted by Police or Border Guard, upon consent of parents, child or another person in the case referred to in Article 12a of the Law on Counteracting Domestic Violence, dated 29 VII 2005 (uniform text Journal of Laws 2015, item 1390), with later amendments,
      - professional specialized shall receive in particular: children with a disability certificate or a certificate of high or moderate level of disability, children on the basis of the Law on Proceedings Involving Juveniles, dated 26 X 1982 (uniform text Journal of Laws 2014 No. 383, with later amendments), underage mothers with children,
2) **foster homes** – placed in it may be not more than 8 children (except for numerous siblings).

9. Institutional foster care shall be exercised in the form of:

1) **care and education centre,** shall be exercised in the form of:
   a) **an intervention** - provides immediate care for a child in the crisis situation, especially if it is required for the centre to place the child under immediate care,

b) **rodzinnego** – wychowuje dzieci w różnym wieku, w tym dorastające i usamodzielniające się; umożliwia wspólne wychowanie i opiekę licznemu rodzeństwu; współpracuje z koordynatorem rodzinnej pieczy zastępczej i asystentem rodziny,

c) **socjalizacyjnego** – zapewnia dziecku całodo-bową opiekę i wychowanie oraz zaspokaja jego niezbędne potrzeby, w szczególności emocjonalne, rozwojowe, zdrowotne, bytowe, społeczne i religijne; realizuje przygotowany we współpracy z asystentem rodziny plan pomocy dziecku; umożliwia kontakt dziecka z rodzicami i innymi osobami bliskimi, podej-muje działania w celu powrotu dziecka do rodziny; zapewnia dziecku dostęp do kształ-cenia dostosowanego do jego wieku i możli-wości rozwojowych; obejmuje dziecko działa-niami terapeutycznymi, zapewnia korzystanie z przysługujących świadczeń zdrowotnych,

d) **specjalistyczno-terapeutycznego** – sprawuje opiekę nad dzieckiem o indywidu-alnych potrzebach, w szczególności: legitymującym się orzeczeniem o niepełnosprawności albo orzeczeniem o umiarkowanym lub znacznym stopniu niepełnosprawności; wymagającym stosowania specjalnych metod wychowawczych i specjalistycznej terapii; wymagającym wyrównywania opóźnień rozwojowych i edukacyjnych. Placówka, zapewnia zajęcia wychowawcze, socjoterapeutyczne, korekcyjne, kompensacyjne, logopedyczne, terapeutyczne, rekompensujące braki w wychowaniu w rodzinie i przygotowujące do życia społecznego, a dzieciom niepełnosprawnym także odpowiednią rehabilitację i zajęcia rewalidacyjne;

2) **regionalnej placówki opiekuńczo-terapeutycznej** - umieszczane są w niej dzieci, które ze względu na stan zdrowia wymagają stosowania specjalistycznej opieki i rehabilitacji i nie mogą zostać umieszczone w rodzinnej pieczy zastępczej lub w placówce opiekuńczo-wychowawczej. W tym samym czasie można w niej umieścić nie więcej niż 30 dzieci;

3) **interwencyjnego ośrodka preadopcyjnego** - umieszcza się w nim dzieci do ukończenia pierwszego roku życia, które wymagają specjalistycznej opieki i w okresie oczekiwania na przysposobienie nie mogą zostać umieszczone w rodzinnej pieczy zastępczej. W ośrodku, w tym samym czasie, można umieścić nie więcej niż 20 dzieci.

10. Dane o **domach i zakładach pomocy społecznej** dotyczą placówek, dla których organami prowadzącymi są: jednostki samorządu terytorialnego, stowarzyszenia, organizacje społeczne, kościoły i związki wyznaniowe, fundacje, osoby fizyczne i prawne. Rodzaje domów i zakładów prezentuje się zgodnie z ustawą o pomocy społecznej z dnia 12 III 2004 r. (tekst jednolity Dz. U. 2016 poz. 930).

b) **a family** – educates children of various age groups, including adolescents and those becoming independent; enables common education and care for numerous siblings; cooperate with a family foster care coordinator and a family assistant,

c) **a socialization** – provides a child with full-time care and education, and fulfil its needs, especially emotional, development, health, living, social and religious needs, implements a child assistance plan prepared in cooperation with a family assistant, enables contacts with parents and other close persons, unless otherwise decided by a court, takes actions aimed at the child's return to a family, provides a child with access to education adjusted to his/her age and development skills, provides a child with therapeutic actions, provides access to eligible healthcare services,

d) **a specialist therapy** - provides care for a child with individual needs, in particular: a child with a disability certificate or a certificate of high or moderate level of disability, a child requiring the application of special education methods and specialist therapy, a child requiring dealing with their developmental and emotional retardation. The centre provides educational, socio-therapeutic, corrective, compensating, speech therapy, and therapeutic activities compensating for lacks in upbringing in a family and preparing for social life, as well as proper rehabilitation for disabled children;

2) **regional care and therapy centre** – a centre where children shall be placed, due to their health condition requiring specialist care and rehabilitation and cannot be placed in family foster care or a care and education centre. The total number of 30 children at most may be placed in a regional care and therapy centre at the same time.

3) **pre-adoptive intervention centre** – a centre where shall be placed children up to the 1 year old, requiring special care who, waiting for adoption, cannot be covered by family foster care. The total number of 20 children at most may be placed in a pre-adoptive intervention centre at the same time.

10. Data concerning **social welfare homes and facilities** are related to the institutions for which the founding bodies are: local self-government entities, associations, social organizations, churches and religious associations, foundations, natural and legal persons. Types of social welfare homes and facilities are presented in accordance with the Act on Social Assistance of 12 III 2004 (uniform text Journal of Laws 2016 item 930).

TABL. 1 (58). **ŁÓŻKA W SZPITALACH OGÓLNYCH, APTEKI OGÓLNODOSTĘPNE I PUNKTY APTECZNE W 2018 R.**
Stan w dniu 31 XII
BEDS IN GENERAL HOSPITALS, GENERALLY AVAILABLE PHARMACIES AND PHARMACEUTICAL OUTLETS IN 2018
As of 31 XII

WYSZCZEGÓLNIENIE SPECIFICATION	Łóżka w szpitalach ogólnych [a] Beds in general hospitals [a]	Apteki [b] Pharmacies [b]	Punkty apteczne [b] Pharmaceutical outlets [b]
WOJEWÓDZTWO VOIVODSHIP	**9935**	**687**	**124**
Podregion krośnieński Krośnieński subregion	**2216**	**164**	**39**
Powiaty: Powiats:			
bieszczadzki	131	6	2
brzozowski	441	16	11
jasielski	409	38	5
krośnieński	-	29	12
leski	175	9	2
sanocki	372	34	7
Miasto na prawach powiatu City with powiat status			
Krosno	688	32	-
Podregion przemyski Przemyski subregion	**1562**	**122**	**18**
Powiaty: Powiats:			
jarosławski	305	40	5
lubaczowski	229	21	1
przemyski	-	7	5
przeworski	300	25	7
Miasto na prawach powiatu City with powiat status			
Przemyśl	728	29	-
Podregion rzeszowski Rzeszowski subregion	**3305**	**206**	**40**
Powiaty: Powiats:			
kolbuszowski	183	11	7
łańcucki	305	26	5
ropczycko-sędziszowski	81	23	6
rzeszowski	259	36	18
strzyżowski	123	18	3
Miasto na prawach powiatu City with powiat status			
Rzeszów	2354	92	1
Podregion tarnobrzeski Tarnobrzeski subregion	**2852**	**195**	**27**
Powiaty: Powiats:			
dębicki	510	36	5
leżajski	417	22	7
mielecki	523	42	2
niżański	230	20	3
stalowowolski	561	39	4
tarnobrzeski	252	15	6
Miasto na prawach powiatu City with powiat status			
Tarnobrzeg	359	21	-

a Łącznie z łóżkami i inkubatorami dla noworodków. b Patrz uwagi ogólne do działu „Ochrona zdrowia i pomoc społeczna", ust. 4.
Ź r ó d ł o: w zakresie szpitali ogólnych - Dane Ministerstwa Zdrowia i Ministerstwa Spraw Wewnętrznych.

a Including beds and incubators for newborns. b See general notes to the chapter "Health care and social welfare" item 4.
S o u r c e: in regard to general hospitals – data of the Ministry of Health and the Ministry of Interior.

TABL. 2 (59). **AMBULATORYJNA OPIEKA ZDROWOTNA W 2018 R.**
Stan w dniu 31 XII
OUT-PATIENT HEALTH CARE IN 2018
As of 31 XII

WYSZCZEGÓLNIENIE SPECIFICATION	Przychodnie Out-patients departments	Praktyki lekarskie [a] Medical practices [a]	Porady udzielone [b c] Consultations provided [b c]			
			ogółem total	lekarskie medical	stomato-lolgiczne dental	na 1 mieszkańca per capita
			w tys. in thousand			
WOJEWÓDZTWO ..... VOIVODSHIP	**1229**	**492**	**16147,3**	**14243,0**	**1904,3**	**7,6**
Podregion krośnieński ..... Krośnieński subregion	**258**	**119**	**3569,4**	**3186,1**	**383,3**	**7,4**
Powiaty: Powiats:						
bieszczadzki	11	10	127,4	119,2	8,2	5,8
brzozowski	46	16	516,9	467,8	49,1	7,9
jasielski	41	22	773,1	701,7	71,4	6,8
krośnieński	55	18	646,3	572,9	73,5	5,7
leski	17	8	171,4	159,0	12,4	6,5
sanocki	51	32	593,3	537,9	55,4	6,3
Miasto na prawach powiatu City with powiat status						
Krosno	37	13	740,9	627,6	113,4	15,9
Podregion przemyski ..... Przemyski subregion	**223**	**79**	**2594,4**	**2346,0**	**248,4**	**6,6**
Powiaty: Powiats:						
jarosławski	57	32	825,4	758,0	67,3	6,8
lubaczowski	38	3	330,6	304,3	26,3	5,9
przemyski	24	8	242,4	218,8	23,6	3,3
przeworski	50	21	459,2	408,0	51,3	5,8
Miasto na prawach powiatu City with powiat status						
Przemyśl	54	15	736,7	656,8	79,9	12,0
Podregion rzeszowski ..... Rzeszowski subregion	**447**	**122**	**5856,8**	**5025,5**	**831,3**	**9,2**
Powiaty: Powiats:						
kolbuszowski	38	14	366,1	326,8	39,3	5,9
łańcucki	33	32	476,3	433,0	43,3	5,9
ropczycko-sędziszowski	43	15	533,6	474,4	59,2	7,2
rzeszowski	91	14	871,2	750,1	121,1	5,1
strzyżowski	38	10	379,7	343,9	35,8	6,2
Miasto na prawach powiatu City with powiat status						
Rzeszów	204	37	3229,9	2697,2	532,6	16,9
Podregion tarnobrzeski ..... Tarnobrzeski subregion	**301**	**172**	**4126,7**	**3685,5**	**441,3**	**6,7**
Powiaty: Powiats:						
dębicki	45	30	695,3	633,9	61,5	5,1
leżajski	40	18	506,9	465,6	41,2	7,3
mielecki	77	35	903,5	783,0	120,5	6,6
niżański	30	20	374,7	348,2	26,6	5,6
stalowowolski	52	36	815,3	687,0	128,3	7,6
tarnobrzeski	26	14	302,5	274,1	28,4	5,7
Miasto na prawach powiatu City with powiat status						
Tarnobrzeg	31	19	528,5	493,7	34,8	11,2

a Dane obejmują podmioty, które podpisały kontrakty z Narodowym Funduszem Zdrowia lub z przychodniami. b W ciągu roku; łącznie z poradami opłacanymi przez pacjentów (środki niepubliczne); bez porad udzielonych w izbach przyjęć szpitali ogólnych – 276,9 tys. porad. c Od 2017 r. porady nocnej i świątecznej opieki zdrowotnej regulowane są ustawą z dnia 25 maja 2017 (Dz.U. 2017 poz. 1200). Do 30.09.2017 r. porady wykazywane są w Podstawowej Opiece Zdrowotnej (POZ), a od 01.10.2017 r. w Nocnej i Świątecznej Opiece Zdrowotnej łącznie z poradami w ramach podkontraktów ze szpitalem na wykonywanie tych porad.

a Data concern entities that have signed contract with National Health Fund or without patients departments. b During the year; including consultations paid by patients (non-public funds); excluding consultation provided by doctors in admission rooms in general hospitals – 276,9 thousand consultations. c From 2017, Holiday and Nighttime Medical Services are regulated by the Act of 25 May 2017 (Journal of Laws 2017, item 1200). Until 30.09.2017, consultations are shown in Primary Health Care (POZ), and from 01.10.2017 in Holiday and Nighttime Medical Services including consultations under subcontracts with the hospital.

TABL. 3 (60). **ŻŁOBKI I KLUBY DZIECIĘCE W 2018 R.**
Stan w dniu 31 XII
NURSERIES AND CHILDREN'S CLUBS IN 2018
As of 31 XII

WYSZCZEGÓLNIENIE SPECIFICATION	Żłobki Nurseries	Kluby dziecięce Children's clubs	Miejsca w żłobkach i klubach dziecięcych [a] Places in nurseries and children's clubs [a]	Dzieci przebywające w żłobkach i klubach dziecięcych w ciągu roku [a] Children staying in nurseries and children's clubs during the year [a]
WOJEWÓDZTWO VOIVODSHIP	**148**	**25**	**6664**	**9405**
Podregion krośnieński Krośnieński subregion	**21**	**2**	**847**	**1093**
Powiaty: Powiats:				
bieszczadzki	1	-	45	59
brzozowski	1	-	32	47
jasielski	3	1	114	169
krośnieński	4	1	126	145
sanocki	5	-	263	356
Miasto na prawach powiatu City with powiat status				
Krosno	7	-	267	317
Podregion przemyski Przemyski subregion	**23**	**7**	**766**	**960**
Powiaty: Powiats:				
jarosławski	4	-	137	166
lubaczowski	2	-	60	79
przemyski	1	-	20	24
przeworski	8	2	165	225
Miasto na prawach powiatu City with powiat status				
Przemyśl	8	5	384	466
Podregion rzeszowski Rzeszowski subregion	**71**	**6**	**3197**	**4714**
Powiaty: Powiats:				
kolbuszowski	2	-	86	96
łańcucki	4	2	122	182
ropczycko-sędziszowski	4	-	142	188
rzeszowski	20	2	644	926
strzyżowski	3	2	97	96
City with powiat status				
Rzeszów	38	-	2106	3226
Podregion tarnobrzeski Tarnobrzeski subregion	**33**	**10**	**1854**	**2638**
Powiaty: Powiats:				
dębicki	4	1	328	429
leżajski	3	3	120	185
mielecki	13	1	650	957
niżański	2	-	123	144
stalowowolski	4	3	260	434
tarnobrzeski	2	-	73	95
Miasto na prawach powiatu City with powiat status				
Tarnobrzeg	5	2	300	394

a Łącznie z oddziałami żłobkowymi.
a Including nursery wards.

TABL. 4 (61). **RODZINNA PIECZA ZASTĘPCZA W 2018 R.**
Stan w dniu 31 XII
FAMILY FOSTER CARE IN 2018
As of 31 XII

WYSZCZEGÓLNIENIE SPECIFICATION	Rodziny zastępcze spokrewnione Related foster families		Rodziny zastępcze niezawodowe Non-professional foster families		Rodziny zastępcze zawodowe Professional foster families		Rodzinne domy dziecka Foster homes	
	liczba rodzin zastępczych number of foster families	dzieci [a] children [a]	liczba rodzin zastępczych number of foster families	dzieci [a] children [a]	liczba rodzin zastępczych number of foster families	dzieci [a] children [a]	liczba rodzinnych domów dziecka number of foster homes	dzieci [a] children [a]
WOJEWÓDZTWO ..... VOIVODSHIP	**699**	**928**	**431**	**599**	**72**	**213**	**5**	**27**
Podregion krośnieński .... Krośnieński subregion	**175**	**224**	**115**	**166**	**29**	**89**	**2**	**13**
Powiaty: Powiats:								
bieszczadzki	17	21	12	15	5	12	-	-
brzozowski	11	17	12	18	2	6	1	5
jasielski	31	40	23	35	4	17	-	-
krośnieński	39	49	29	47	9	29	-	-
leski	12	18	12	21	3	14	1	8
sanocki	43	53	16	18	3	8	-	-
Miasto na prawach powiatu City with powiat status								
Krosno	22	26	11	12	3	3	-	-
Podregion przemyski ..... Przemyski subregion	**184**	**260**	**99**	**130**	**13**	**39**	**-**	**-**
Powiaty: Powiats:								
jarosławski	50	76	25	36	4	17	-	-
lubaczowski	20	30	13	16	1	3	-	-
przemyski	35	52	28	42	2	5	-	-
przeworski	19	29	11	13	1	4	-	-
Miasto na prawach powiatu City with powiat status								
Przemyśl	60	73	22	23	5	10	-	-
Podregion rzeszowski ..... Rzeszowski subregion	**171**	**218**	**113**	**160**	**12**	**36**	**3**	**14**
Powiaty: Powiats:								
kolbuszowski	9	11	7	10	2	5	-	-
łańcucki	28	36	21	34	3	11	1	5
ropczycko-sędziszowski	11	20	17	23	2	9	-	-
rzeszowski	43	49	20	30	2	5	1	5
strzyżowski	17	23	13	18	1	2	-	-
Miasto na prawach powiatu City with powiat status								
Rzeszów	63	79	35	45	2	4	1	4
Podregion tarnobrzeski ... Tarnobrzeski subregion	**169**	**226**	**104**	**143**	**18**	**49**	**-**	**-**
Powiaty: Powiats:								
dębicki	30	44	28	41	5	13	-	-
leżajski	32	38	12	14	-	-	-	-
mielecki	27	33	34	44	9	26	-	-
niżański	14	22	8	13	2	9	-	-
stalowowolski	23	32	11	13	1	-	-	-
tarnobrzeski	20	27	6	11	-	-	-	-
Miasto na prawach powiatu City with powiat status								
Tarnobrzeg	23	30	5	7	1	1	-	-

a W wieku do 25 lat.
a Up to the age of 25.

TABL. 5 (62). **INSTYTUCJONALNA PIECZA ZASTĘPCZA[1] W 2018 R.**
Stan w dniu 31 XII
INSTITUTIONAL FOSTER CARE[1] IN 2018
As of 31 XII

WYSZCZEGÓLNIENIE SPECIFICATION a – placówki centres b – miejsca places c – wychowankowie residents		Placówki opiekuńczo-wychowawcze Care and education centres					
		ogółem total	socjalizacyjne socialization	interwencyjne intervention	specjalistyczno-terapeutyczne specjalist therapy	rodzinne family	łączące zadania placówek[2] combining tasks of the centers[2]
WOJEWÓDZTWO VOIVODSHIP	a	**40**	**29**	**1**	**1**	**6**	**3**
	b	**815**	**692**	**8**	**14**	**48**	**53**
	c	**666**	**571**	**2**	**11**	**29**	**53**
Podregion krośnieński Krośnieński subregion	a	**9**	**5**	**-**	**-**	**4**	**-**
	b	**155**	**123**	**-**	**-**	**32**	**-**
	c	**119**	**101**	**-**	**-**	**18**	**-**
Powiaty: Powiats:							
brzozowski	a	1	-	-	-	1	-
	b	8	-	-	-	8	-
	c	4	-	-	-	4	-
jasielski	a	1	1	-	-	-	-
	b	28	28	-	-	-	-
	c	17	17	-	-	-	-
krośnieński	a	5	2	-	-	3	-
	b	58	34	-	-	24	-
	c	41	27	-	-	14	-
sanocki	a	1	1	-	-	-	-
	b	31	31	-	-	-	-
	c	31	31	-	-	-	-
Miasto na prawach powiatu City with powiat status							
Krosno	a	1	1	-	-	-	-
	b	30	30	-	-	-	-
	c	26	26	-	-	-	-
Podregion przemyski Przemyski subregion	a	**9**	**6**	**-**	**1**	**-**	**2**
	b	**207**	**165**	**-**	**14**	**-**	**28**
	c	**147**	**108**	**-**	**11**	**-**	**28**
Powiaty: Powiats:							
jarosławski	a	1	1	-	-	-	-
	b	31	31	-	-	-	-
	c	31	31	-	-	-	-
lubaczowski	a	1	1	-	-	-	-
	b	30	30	-	-	-	-
	c	16	16	-	-	-	-
przemyski	a	2	2	-	-	-	-
	b	60	60	-	-	-	-
	c	34	34	-	-	-	-
przeworski	a	1	1	-	-	-	-
	b	30	30	-	-	-	-
	c	16	16	-	-	-	-
Miasto na prawach powiatu City with powiat status							
Przemyśl	a	4	1	-	1	-	2
	b	56	14	-	14	-	28
	c	50	11	-	11	-	28

1 Ponadto działały 2 regionalne placówki opiekuńczo-terapeutyczne (10 wychowanków). 2 Łączące zadania placówek interwencyjnych, socjalizacyjnych i specjalistyczno-terapeutycznych.

1 Moreover, there were 2 regional care and therapy centres (10 residents). 2 Combining tasks of the intervention and specialist therapy centres.

TABL. 5 (62). **INSTYTUCJONALNA PIECZA ZASTĘPCZA[1] W 2018 R. (dok.)**
Stan w dniu 31 XII
INSTITUTIONAL FOSTER CARE[1] IN 2018 (cont.)
As of 31 XII

WYSZCZEGÓLNIENIE SPECIFICATION a – placówki centres b – miejsca places c – wychowankowie residents		Placówki opiekuńczo-wychowawcze Care and education centres					
		ogółem total	socjalizacyjne socialization	interwencyjne intervention	specjalistyczno-terapeutyczne specjalist therapy	rodzinne family	łączące zadania placówek[2] combining tasks of the centers[2]
Podregion rzeszowski	a	**12**	**10**	**-**	**-**	**1**	**1**
Rzeszowski subregion	b	**235**	**202**	**-**	**-**	**8**	**25**
	c	**204**	**175**	**-**	**-**	**4**	**25**
Powiaty: Powiats:							
kolbuszowski	a	1	1	-	-	-	-
	b	12	12	-	-	-	-
	c	6	6	-	-	-	-
łańcucki	a	2	1	-	-	1	-
	b	22	14	-	-	8	-
	c	17	13	-	-	4	-
ropczycko-sędziszowski	a	1	1	-	-	-	-
	b	14	14	-	-	-	-
	c	11	11	-	-	-	-
rzeszowski	a	2	2	-	-	-	-
	b	44	44	-	-	-	-
	c	40	40	-	-	-	-
strzyżowski	a	2	2	-	-	-	-
	b	60	60	-	-	-	-
	c	56	56	-	-	-	-
Miasto na prawach powiatu City with powiat status							
Rzeszów	a	4	3	-	-	-	1
	b	83	58	-	-	-	25
	c	74	49	-	-	-	25
Podregion tarnobrzeski	a	**10**	**8**	**1**	**-**	**1**	**-**
Tarnobrzeski subregion	b	**218**	**202**	**8**	**-**	**8**	**-**
	c	**196**	**187**	**2**	**-**	**7**	**-**
Powiaty: Powiats:							
dębicki	a	1	1	-	-	-	-
	b	24	24	-	-	-	-
	c	23	23	-	-	-	-
leżajski	a	1	1	-	-	-	-
	b	30	30	-	-	-	-
	c	30	30	-	-	-	-
niżański	a	1	1	-	-	-	-
	b	30	30	-	-	-	-
	c	25	25	-	-	-	-
stalowowolski	a	3	2	1	-	-	-
	b	68	60	8	-	-	-
	c	57	55	2	-	-	-
tarnobrzeski	a	2	2	-	-	-	-
	b	44	44	-	-	-	-
	c	43	43	-	-	-	-
Miasto na prawach powiatu City with powiat status							
Tarnobrzeg	a	2	1	-	-	1	-
	b	22	14	-	-	8	-
	c	18	11	-	-	7	-

1 Ponadto działały 2 regionalne placówki opiekuńczo-terapeutyczne (10 wychowanków). 2 Łączące zadania placówek interwencyjnych, socjalizacyjnych i specjalistyczno-terapeutycznych.

1 Moreover, there were 2 regional care and therapy centres (10 residents). 2 Combining tasks of the intervention and specialist therapy centres.

TABL. 6 (63). **POMOC SPOŁECZNA STACJONARNA W 2018 R.**
Stan w dniu 31 XII
STATIONARY SOCIAL WELFARE IN 2018
As of 31 XII

WYSZCZEGÓLNIENIE SPECIFICATION	Domy i zakłady (bez filii) Homes and facilities (excluding branches)	Miejsca (łącznie z filiami) Places (including branches)	Mieszkańcy (łącznie z filiami) Residents (including branches)
WOJEWÓDZTWO ..... VOIVODSHIP	**84**	**5913**	**5587**
Podregion krośnieński ..... Krośnieński subregion	**16**	**1148**	**1117**
Powiaty: Powiats:			
bieszczadzki	1	146	145
brzozowski	2	150	144
jasielski	3	292	291
krośnieński	3	218	208
leski	1	20	8
sanocki	3	167	166
Miasto na prawach powiatu City with powiat status			
Krosno	3	155	155
Podregion przemyski ..... Przemyski subregion	**17**	**1528**	**1465**
Powiaty: Powiats:			
jarosławski	6	510	505
lubaczowski	3	365	357
przemyski	3	192	163
przeworski	1	50	46
Miasto na prawach powiatu City with powiat status			
Przemyśl	4	411	394
Podregion rzeszowski ..... Rzeszowski subregion	**26**	**1801**	**1685**
Powiaty: Powiats:			
kolbuszowski	2	83	73
łańcucki	2	99	99
ropczycko-sędziszowski ..	2	105	101
rzeszowski	9	708	670
strzyżowski	2	170	168
Miasto na prawach powiatu City with powiat status			
Rzeszów	9	636	574
Podregion tarnobrzeski .... Tarnobrzeski subregion	**25**	**1436**	**1320**
Powiaty: Powiats:			
dębicki	4	480	459
leżajski	5	219	199
mielecki	4	215	211
niżański	2	30	21
stalowowolski	4	197	179
tarnobrzeski	3	89	60
Miasto na prawach powiatu City with powiat status			
Tarnobrzeg	3	206	191

DZIAŁ IX.
KULTURA. TURYSTYKA. SPORT

Uwagi ogólne

Kultura

1. Do **księgozbioru** bibliotek publicznych zaliczono książki i broszury oraz gazety i czasopisma.

Czytelnik (użytkownik aktywnie wypożyczający) to użytkownik zarejestrowany, który wypożyczył na zewnątrz co najmniej jedną pozycję w ciągu roku.

2. W muzeach jako **muzealia** wykazano rzeczy ruchome i nieruchomości wpisane do inwentarza muzealiów.

3. Informacje o **kinach** dotyczą działalności kin ogólnie dostępnych, tj. powołanych do publicznego udostępniania filmów w formie projekcji na seansach filmowych, bez względu na rodzaj stosowanego nośnika filmu (taśma światłoczuła, taśma magnetyczna eksploatowana w technice wideo, nośnik cyfrowy). Wśród kin stałych wyróżnia się: minipleksy – posiadające od 3 do 7 sal i multipleksy – posiadające 8 sal i więcej.

Turystyka

1. Termin **turystyka** oznacza czynności odwiedzających, którzy podejmują podróż do głównego miejsca docelowego położonego poza ich zwykłym otoczeniem, na okres krótszy niż rok, w dowolnym głównym celu, w tym w celu służbowym, wypoczynkowym lub innym celu osobistym, innym niż zatrudnienie przez podmiot miejscowy dla odwiedzanego miejsca.

2. Informacje dotyczące **bazy noclegowej turystyki** obejmują obiekty posiadające 10 i więcej miejsc noclegowych

3. W informacjach o **miejscach noclegowych turystyki** nie uwzględnia się miejsc w obiektach przejściowo nieczynnych z powodu przebudowy, remontu itp.

Sport

1. Począwszy od 2002 r. informacje klubach sportowych opracowywane są na podstawie badania cyklicznego przeprowadzanego co dwa lata.

2. Ćwiczący oraz trenerzy i instruktorzy sportowi w układzie podregionów i powiatów liczeni są tylko jeden raz, pomimo że mogą trenować lub pracować w więcej niż jednej sekcji sportowej.

CHAPTER IX.
CULTURE. TOURISM. SPORT

General notes

Culture

1. Books and pamphlets as well as newspapers and magazines constitute the **collection** of public libraries.

Reader/borrower (user actively borrowing books) a person registered in the library, who borrowed at least one volume in reported year.

2. Movable subjects and real estate registered in exhibit inventory are presented as **exhibits** in museums.

3. Information regarding **cinemas** concerns the activity of public cinemas, i.e., established for the purpose of public film screenings, regardless of the film carrier used (light-sensitive, magnetic tape and digital). Among fixed cinemas one can distinguish miniplexes – equipped with 3 to 7 screens and multiplexes – equipped with 8 screens and more.

Tourism

1. Tourism means the activity of visitors taking a trip to main destination outside their usual environment, for less than a year, for any main purpose, including business, leisure or other personal purpose, other than to be employed by resident entity in the place visited.

2. Information on **tourist accommodation facilities** include establishments possessing 10 and more bed places.

3. In data regarding the **number of beds** for tourists, places in temporary inactive facilities due to expansion, renovation, etc., are not included.

Sport

1. Since 2002 information sports clubs has been compiled on the basis of periodic surveys conducted every two years.

2. The persons practising sports as well as coaches and sports instructors by subregions and powiats persons are counted only once, despite that, they are exercising or working in more than one sport section.

TABL. 1 (64). **BIBLIOTEKI PUBLICZNE (z filiami) W 2018 R.**
PUBLIC LIBRARIES (with branches) IN 2018

WYSZCZEGÓLNIENIE SPECIFICATION	Biblioteki Libraries	Księgozbiór [a] w tys. wol. Collection [a] in thousand vol.	Czytelnicy Borrowers	Wypożyczenia w woluminach Loans in volumes		Liczba ludności na 1 bibliotekę [a] Number of population per library [a]
				w tys. in thousand	na 1 czytelnika per borrower	
WOJEWÓDZTWO ..... VOIVODSHIP	**674**	**8482,1**	**319543**	**5931,6**	**18,6**	**3159**
PODREGION KROŚNIEŃSKI KROŚNIEŃSKI SUBREGION	**172**	**2049,9**	**71200**	**1353,2**	**19,0**	**2801**
POWIAT BIESZCZADZKI	12	109,3	2989	53,7	18,0	1823
Gmina miejsko-wiejska Urban-rural gmina						
Ustrzyki Dolne	9	83,3	2523	42,3	16,8	1930
miasto urban area	1	44,5	1992	35,2	17,7	9132
wieś rural area	8	38,8	531	7,1	13,4	1030
Gminy wiejskie Rural gminas						
Czarna	2	16,2	233	6,7	28,5	1205
Lutowiska	1	9,8	233	4,7	20,3	2101
POWIAT BRZOZOWSKI	36	308,8	8492	177,0	20,8	1825
Gmina miejsko-wiejska Urban-rural gmina						
Brzozów	9	99,6	3529	70,1	19,9	2959
miasto urban area	1	43,7	1501	32,1	21,4	7455
wieś rural area	8	56,0	2028	38,0	18,7	2397
Gminy wiejskie Rural gminas						
Domaradz	3	31,4	1043	25,7	24,6	2031
Dydnia	8	49,7	790	11,1	14,1	992
Haczów	6	50,7	1434	42,4	29,6	1521
Jasienica Rosielna	4	37,4	941	14,5	15,4	1957
Nozdrzec	6	40,0	755	13,2	17,5	1349
POWIAT JASIELSKI	25	343,1	15456	332,7	21,5	4558
Gmina miejska Urban gmina						
Jasło	4	110,2	7943	172,4	21,7	8798
Gmina miejsko-wiejska Urban-rural gmina						
Kołaczyce	1	27,4	595	18,8	31,6	8947
miasto urban area	1	27,4	595	18,8	31,6	1403
Gminy wiejskie Rural gminas						
Brzyska	2	23,0	520	16,2	31,1	3275
Dębowiec	2	25,9	938	16,6	17,7	4431
Jasło	4	39,6	1278	29,5	23,1	4089
Krempna	1	8,2	202	4,4	21,7	1886

a Stan w dniu 31 XII.
a As of 31 XII.

TABL. 1 (64). **BIBLIOTEKI PUBLICZNE (z filiami) W 2018 R. (cd.)**
PUBLIC LIBRARIES (with branches) IN 2018 (cont.)

WYSZCZEGÓLNIENIE SPECIFICATION	Biblioteki Libraries	Księgozbiór [a] w tys. wol. Collection [a] in thousand vol.	Czytelnicy Borrowers	Wypożyczenia w woluminach Loans in volumes		Liczba ludności na 1 bibliotekę [a] Number of population per library [a]
				w tys. in thousand	na 1 czytelnika per borrower	
POWIAT JASIELSKI (dok.) (cont.)						
Gminy wiejskie (dok.) Rural gminas (cont.)						
Nowy Żmigród	3	34,3	1084	19,3	17,8	3034
Osiek Jasielski	2	18,1	633	11,6	18,4	2691
Skołyszyn	3	31,9	1192	30,5	25,6	4174
Tarnowiec	3	24,6	1071	13,4	12,5	3055
POWIAT KROŚNIEŃSKI	38	450,0	14151	244,1	17,2	2958
Gminy miejsko-wiejskie Urban-rural gminas						
Dukla	1	34,8	1488	24,0	16,1	14631
miasto urban area	1	34,8	1488	24,0	16,1	2083
Iwonicz-Zdrój	4	37,9	2321	27,7	11,9	2721
miasto urban area	2	24,3	1974	22,2	11,2	897
wieś rural area	2	13,6	347	5,5	16,0	4546
Jedlicze	5	64,2	2518	42,2	16,8	3090
miasto urban area	1	22,5	1309	23,8	18,2	5759
wieś rural area	4	41,8	1209	18,4	15,2	2423
Rymanów	5	64,0	1452	24,8	17,1	3181
miasto urban area	1	25,6	1024	17,5	17,1	3819
wieś rural area	4	38,4	428	7,4	17,2	3022
Gminy wiejskie Rural gminas						
Chorkówka	9	75,3	867	17,3	19,9	1496
Jaśliska	1	3,8	152	1,7	11,0	2217
Korczyna	2	33,1	1338	21,1	15,7	5606
Krościenko Wyżne	2	22,4	949	15,1	16,0	2823
Miejsce Piastowe	5	71,0	2085	52,3	25,1	2737
Wojaszówka	4	43,6	981	17,9	18,3	2331
POWIAT LESKI	17	162,8	4058	68,5	16,9	1562
Gmina miejsko-wiejska Urban-rural gmina						
Lesko	5	62,9	2112	37,0	17,5	2268
miasto urban area	1	38,8	1565	29,9	19,1	5431
wieś rural area	4	24,1	547	7,1	12,9	1478
Gminy wiejskie Rural gminas						
Baligród	2	25,8	756	17,0	22,6	1588
Cisna	1	12,2	208	3,0	14,3	1781
Olszanica	4	28,2	479	5,4	11,2	1227
Solina	5	33,7	503	6,1	12,1	1072
POWIAT SANOCKI	36	394,5	13108	223,0	17,0	2632
Gmina miejska Urban gmina						
Sanok	5	120,5	6372	123,3	19,4	7515
Gmina miejsko-wiejska Urban-rural gmina						
Zagórz	7	64,2	1716	24,1	14,1	1878
miasto urban area	1	25,4	1031	16,7	16,2	5120
wieś rural area	6	38,9	685	7,4	10,8	1338

a Stan w dniu 31 XII.
a As of 31 XII.

TABL. 1 (64). **BIBLIOTEKI PUBLICZNE (z filiami) W 2018 R. (cd.)**
PUBLIC LIBRARIES (with branches) IN 2018 (cont.)

WYSZCZEGÓLNIENIE SPECIFICATION	Biblioteki Libraries	Księgozbiór [a] w tys. wol. Collection [a] in thousand vol.	Czytelnicy Borrowers	Wypożyczenia w woluminach Loans in volumes		Liczba ludności na 1 bibliotekę [a] Number of population per library [a]
				w tys. in thousand	na 1 czytelnika per borrower	
POWIAT SANOCKI (dok.) (cont.)						
Gminy wiejskie Rural gminas						
Besko	1	11,2	449	8,5	18,8	4506
Bukowsko	3	26,0	688	8,6	12,4	1850
Komańcza	3	27,0	507	6,2	12,2	1544
Sanok	11	72,7	2003	33,1	16,5	1638
Tyrawa Wołoska	1	13,6	191	1,9	9,9	1996
Zarszyn	5	59,3	1182	17,4	14,7	1866
Miasto na prawach powiatu City with powiat status						
Krosno	8	281,4	12946	254,3	19,6	5814
PODREGION PRZEMYSKI PRZEMYSKI SUBREGION	**132**	**1414,6**	**48125**	**745,4**	**15,5**	**2958**
POWIAT JAROSŁAWSKI	34	316,5	15226	197,2	13,0	3550
Gminy miejskie Urban gminas						
Jarosław	3	97,1	9520	124,5	13,1	12563
Radymno	1	31,4	888	12,7	14,3	5314
Gmina miejsko-wiejska Urban-rural gmina						
Pruchnik	2	17,2	459	4,4	9,6	4897
miasto urban area	1	9,2	352	3,6	10,3	3774
wieś rural area	1	8,0	107	0,8	7,2	6019
Gminy wiejskie Rural gminas						
Chłopice	2	8,7	785	6,3	8,1	2770
Jarosław	6	43,1	879	13,3	15,1	2200
Laszki	4	24,0	383	4,6	11,9	1742
Pawłosiów	3	20,1	443	4,6	10,4	2816
Radymno	5	28,5	551	7,0	12,7	2296
Rokietnica	1	8,0	346	3,6	10,4	4363
Roźwienica	3	14,7	347	5,7	16,5	2076
Wiązownica	4	23,5	625	10,5	16,9	2923
POWIAT LUBACZOWSKI	24	254,0	9033	149,7	16,6	2319
Gmina miejska Urban gmina						
Lubaczów	2	67,1	4075	74,4	18,3	6039
Gminy miejsko-wiejskie Urban-rural gminas						
Cieszanów	4	36,3	1493	23,1	15,5	1805
miasto urban area	1	20,0	995	14,0	14,1	1930
wieś rural area	3	16,3	498	9,1	18,4	1763
Narol	3	21,7	857	13,3	15,5	2682
miasto urban area	1	11,6	639	9,7	15,2	2076
wieś rural area	2	10,1	218	3,6	16,5	2985
Oleszyce	1	20,8	491	7,7	15,7	6345
miasto urban area	1	20,8	491	7,7	15,7	2993

a Stan w dniu 31 XII.
a As of 31 XII.

TABL. 1 (64). **BIBLIOTEKI PUBLICZNE (z filiami) W 2018 R. (cd.)**
PUBLIC LIBRARIES (with branches) IN 2018 (cont.)

WYSZCZEGÓLNIENIE SPECIFICATION	Biblioteki Libraries	Księgozbiór [a] w tys. wol. Collection [a] in thousand vol.	Czytelnicy Borrowers	Wypożyczenia w woluminach Loans in volumes		Liczba ludności na 1 bibliotekę [a] Number of population per library [a]
				w tys. in thousand	na 1 czytelnika per borrower	
POWIAT LUBACZOWSKI (dok.) (cont.)						
Gminy wiejskie Rural gminas						
Horyniec-Zdrój	3	19,0	476	5,8	12,2	1576
Lubaczów	6	40,5	793	15,3	19,3	1531
Stary Dzików	2	19,8	340	3,9	11,5	2115
Wielkie Oczy	3	28,9	508	6,2	12,2	1275
POWIAT PRZEMYSKI	33	259,7	5180	82,1	15,9	2254
Gminy wiejskie Rural gminas						
Bircza	2	25,4	622	19,8	31,8	3303
Dubiecko	1	13,9	257	3,2	12,5	9241
Fredropol	4	23,0	260	2,9	11,3	1387
Krasiczyn	2	17,4	468	5,0	10,7	2597
Krzywcza	3	22,1	388	2,8	7,3	1619
Medyka	4	22,1	600	11,8	19,7	1634
Orły	5	38,9	706	7,6	10,8	1774
Przemyśl	4	28,5	336	3,5	10,5	2660
Stubno	2	17,2	471	7,8	16,6	1952
Żurawica	6	51,2	1072	17,6	16,4	2167
POWIAT PRZEWORSKI	33	308,5	8984	162,6	18,1	2378
Gmina miejska Urban gmina						
Przeworsk	2	81,2	3543	82,6	23,3	7688
Gminy miejsko-wiejskie Urban-rural gminas						
Kańczuga	7	53,7	1318	16,6	12,6	1764
miasto urban area	1	16,8	903	11,7	12,9	3171
wieś rural area	6	36,8	415	4,9	11,8	1529
Sieniawa	2	20,1	371	7,1	19,0	3504
miasto urban area	1	15,8	350	7,0	20,0	2140
wieś rural area	1	4,3	21	0,1	3,5	4868
Gminy wiejskie Rural gminas						
Adamówka	2	19,8	520	6,7	13,0	2037
Gać	3	20,6	526	14,5	27,6	1530
Jawornik Polski	4	23,5	546	6,5	11,9	1116
Przeworsk	6	36,6	900	13,5	15,0	2483
Tryńcza	6	41,5	815	9,0	11,1	1410
Zarzecze	1	11,6	445	6,1	13,7	7236
Miasto na prawach powiatu City with powiat status						
Przemyśl	8	275,9	9702	153,7	15,8	7656
PODREGION RZESZOWSKI RZESZOWSKI SUBREGION	**189**	**2525,0**	**102991**	**1977,1**	**19,2**	**3393**
POWIAT KOLBUSZOWSKI	23	345,7	10105	207,5	20,5	2716
Gmina miejsko-wiejska Urban-rural gmina						
Kolbuszowa	8	143,6	5101	88,4	17,3	3107
miasto urban area	1	70,1	3509	58,5	16,7	9133
wieś rural area	7	73,4	1592	29,9	18,8	2247

a Stan w dniu 31 XII.
a As of 31 XII.

TABL. 1 (64). **BIBLIOTEKI PUBLICZNE (z filiami) W 2018 R. (cd.)**
PUBLIC LIBRARIES (with branches) IN 2018 (cont.)

WYSZCZEGÓLNIENIE SPECIFICATION	Biblioteki Libraries	Księgozbiór [a] w tys. wol. Collection [a] in thousand vol.	Czytelnicy Borrowers	Wypożyczenia w woluminach Loans in volumes		Liczba ludności na 1 bibliotekę [a] Number of population per library [a]
				w tys. in thousand	na 1 czytelnika per borrower	
POWIAT KOLBUSZOWSKI (dok.) (cont.)						
Gminy wiejskie Rural gminas						
Cmolas	4	57,2	1283	35,8	27,9	2026
Dzikowiec	4	43,5	657	20,5	31,2	1624
Majdan Królewski	2	43,5	1145	21,2	18,5	4944
Niwiska	2	27,2	919	19,2	20,8	3027
Raniżów	3	30,7	1000	22,5	22,5	2359
POWIAT ŁAŃCUCKI	30	387,5	14041	250,4	17,8	2694
Gmina miejska Urban gmina						
Łańcut	3	120,1	5216	85,3	16,4	5913
Gminy wiejskie Rural gminas						
Białobrzegi	5	41,1	1571	23,9	15,2	1741
Czarna	6	48,5	1688	24,6	14,6	1959
Łańcut	9	84,2	3065	66,0	21,5	2424
Markowa	3	37,4	1023	22,3	21,8	2168
Rakszawa	2	28,0	458	10,0	21,9	3662
Żołynia	2	28,1	1020	18,2	17,8	3499
POWIAT ROPCZYCKO-SĘDZISZOWSKI	23	234,2	8756	159,1	18,2	3234
Gminy miejsko-wiejskie Urban-rural gminas						
Ropczyce	6	65,3	3766	67,5	17,9	4573
miasto urban area	2	37,2	2570	43,0	16,7	7928
wieś rural area	4	28,1	1196	24,4	20,4	2896
Sędziszów Małopolski	8	74,6	2136	43,5	20,3	2955
miasto urban area	1	24,8	926	15,2	16,4	7546
wieś rural area	7	49,8	1210	28,2	23,3	2299
Gminy wiejskie Rural gminas						
Iwierzyce	1	14,7	576	8,3	14,4	7727
Ostrów	4	35,6	1365	28,4	20,8	1836
Wielopole Skrzyńskie	4	44,0	913	11,4	12,5	2056
POWIAT RZESZOWSKI	67	671,0	22689	413,6	18,2	2545
Gmina miejska Urban gmina						
Dynów	1	23,0	918	21,7	23,6	6138
Gminy miejsko-wiejskie Urban-rural gminas						
Błażowa	6	59,7	1426	22,5	15,8	1804
miasto urban area	1	22,7	825	12,7	15,4	2151
wieś rural area	5	37,0	601	9,8	16,3	1735
Boguchwała	10	84,1	4142	69,6	16,8	2061
miasto urban area	1	29,1	2262	36,4	16,1	6117
wieś rural area	9	55,0	1880	33,2	17,7	1610

a Stan w dniu 31 XII.
a As of 31 XII.

TABL. 1 (64). **BIBLIOTEKI PUBLICZNE (z filiami) W 2018 R. (cd.)**
PUBLIC LIBRARIES (with branches) IN 2018 (cont.)

WYSZCZEGÓLNIENIE SPECIFICATION	Biblioteki Libraries	Księgozbiór [a] w tys. wol. Collection [a] in thousand vol.	Czytelnicy Borrowers	Wypożyczenia w woluminach Loans in volumes		Liczba ludności na 1 bibliotekę [a] Number of population per library [a]
				w tys. in thousand	na 1 czytelnika per borrower	
POWIAT RZESZOWSKI (dok.) (cont.)						
Gminy miejsko-wiejskie (dok.) Urban-rural gminas (cont.)						
Głogów Małopolski	6	65,7	2365	51,1	21,6	3360
miasto urban area	1	26,6	1305	22,0	16,9	6568
wieś rural area	5	39,1	1060	29,1	27,4	2718
Sokołów Małopolski	6	57,8	1979	34,0	17,2	2874
miasto urban area	1	26,4	919	19,2	20,9	4165
wieś rural area	5	31,4	1060	14,8	14,0	2615
Tyczyn	4	51,7	2420	43,0	17,8	3001
miasto urban area	1	24,1	1489	25,4	17,1	3816
wieś rural area	3	27,6	931	17,6	18,9	2729
Gminy wiejskie Rural gminas						
Chmielnik	4	43,8	1280	18,3	14,3	1730
Dynów	9	34,4	824	7,6	9,2	771
Hyżne	3	41,9	1009	16,7	16,6	2348
Kamień	2	28,1	502	6,8	13,6	3433
Krasne	4	39,3	1274	16,3	12,8	2833
Lubenia	3	37,4	1099	28,2	25,7	2143
Świlcza	6	69,8	2087	54,6	26,2	2679
Trzebownisko	3	34,4	1364	23,1	16,9	7302
POWIAT STRZYŻOWSKI	27	355,8	10013	189,5	18,9	2280
Gmina miejsko-wiejska Urban-rural gmina						
Strzyżów	7	101,4	2936	64,1	21,8	2963
miasto urban area	1	50,1	1959	39,0	19,9	8902
wieś rural area	6	51,4	977	25,1	25,7	1973
Gminy wiejskie Rural gminas						
Czudec	6	74,1	2147	43,9	20,5	1972
Frysztak	5	47,8	1929	28,1	14,6	2082
Niebylec	4	63,1	1723	28,4	16,5	2633
Wiśniowa	5	49,3	1278	25,0	19,6	1610
Miasto na prawach powiatu City with powiat status						
Rzeszów	19	550,9	37387	757,1	20,2	10082
PODREGION TARNOBRZESKI TARNOBRZESKI SUBREGION	**181**	**2492,5**	**97227**	**1855,8**	**19,1**	**3400**
POWIAT DĘBICKI	38	549,1	16959	334,5	19,7	3565
Gmina miejska Urban gmina						
Dębica	5	158,0	5722	110,0	19,2	9163

a Stan w dniu 31 XII.
a As of 31 XII.

TABL. 1 (64). **BIBLIOTEKI PUBLICZNE (z filiami) W 2018 R. (cd.)**
PUBLIC LIBRARIES (with branches) IN 2018 (cont.)

WYSZCZEGÓLNIENIE SPECIFICATION	Biblioteki Libraries	Księgozbiór [a] w tys. wol. Collection [a] in thousand vol.	Czytelnicy Borrowers	Wypożyczenia w woluminach Loans in volumes		Liczba ludności na 1 bibliotekę [a] Number of population per library [a]
				w tys. in thousand	na 1 czytelnika per borrower	
POWIAT DĘBICKI (dok.) (cont.)						
Gminy miejsko-wiejskie Urban-rural gminas						
Brzostek	4	47,8	1889	35,7	18,9	3273
miasto urban area	1	23,2	1275	20,9	16,4	2742
wieś rural area	3	24,6	614	14,8	24,0	3449
Pilzno	8	63,7	3156	56,4	17,9	2277
miasto urban area	1	24,8	1316	22,2	16,9	4903
wieś rural area	7	38,9	1840	34,1	18,6	1902
Gminy wiejskie Rural gminas						
Czarna	3	23,9	721	11,5	15,9	4365
Dębica	12	155,2	3057	59,5	19,4	2148
Jodłowa	1	22,4	603	11,5	19,0	5397
Żyraków	5	78,0	1811	50,2	27,7	2816
POWIAT LEŻAJSKI	24	261,1	10174	216,3	21,3	2898
Gmina miejska Urban gmina						
Leżajsk	3	41,7	2576	64,6	25,1	4630
Gmina miejsko-wiejska Urban-rural gmina						
Nowa Sarzyna	6	76,5	2607	58,0	22,2	3602
miasto urban area	1	33,3	1657	27,6	16,6	5880
wieś rural area	5	43,2	950	30,4	32,0	3147
Gminy wiejskie Rural gminas						
Grodzisko Dolne	3	36,0	1268	23,7	18,7	2676
Kuryłówka	4	28,7	1191	20,3	17,0	1434
Leżajsk	8	78,2	2532	49,7	19,6	2537
POWIAT MIELECKI	45	573,9	27694	487,0	17,6	3037
Gmina miejska Urban gmina						
Mielec	7	205,4	16559	266,9	16,1	8640
Gminy miejsko-wiejskie Urban-rural gminas						
Przecław	4	43,4	2116	32,4	15,3	2996
miasto urban area	1	19,6	1158	14,2	12,3	1768
wieś rural area	3	23,8	958	18,2	19,0	3405
Radomyśl Wielki	5	59,7	2011	46,2	23,0	2844
miasto urban area	1	24,6	1297	29,4	22,6	3196
wieś rural area	4	35,2	714	16,9	23,6	2756
Gminy wiejskie Rural gminas						
Borowa	4	35,3	921	18,4	20,0	1394
Czermin	4	37,0	935	14,6	15,6	1767
Gawłuszowice	1	13,2	357	5,6	15,7	2749
Mielec	6	60,2	1806	57,1	31,6	2224
Padew Narodowa	6	52,9	1098	17,8	16,2	895
Tuszów Narodowy	5	45,1	1342	19,7	14,7	1637
Wadowice Górne	3	21,7	549	8,2	15,0	2567

a Stan w dniu 31 XII.
a As of 31 XII.

TABL. 1 (64). **BIBLIOTEKI PUBLICZNE (z filiami) W 2018 R. (dok.)**
PUBLIC LIBRARIES (with branches) IN 2018 (cont.)

WYSZCZEGÓLNIENIE SPECIFICATION	Biblioteki Libraries	Księgozbiór [a] w tys. wol. Collection [a] in thousand vol.	Czytelnicy Borrowers	Wypożyczenia w woluminach Loans in volumes		Liczba ludności na 1 bibliotekę [a] Number of population per library [a]
				w tys. in thousand	na 1 czytelnika per borrower	
POWIAT NIŻAŃSKI	23	261,1	8056	150,9	18,7	2906
Gminy miejsko-wiejskie Urban-rural gminas						
Nisko	4	61,0	3055	61,2	20,0	5603
miasto urban area	1	41,2	2309	49,8	21,6	15359
wieś rural area	3	19,8	746	11,4	15,2	2351
Rudnik nad Sanem	3	29,6	944	14,1	15,0	3380
miasto urban area	1	14,2	538	8,2	15,3	6726
wieś rural area	2	15,5	406	5,9	14,5	1707
Ulanów	5	44,5	623	16,2	26,1	1661
miasto urban area	1	19,2	268	7,2	27,0	1424
wieś rural area	4	25,3	355	9,0	25,3	1721
Gminy wiejskie Rural gminas						
Harasiuki	3	43,8	854	13,8	16,2	2047
Jarocin	2	25,3	742	13,7	18,5	2701
Jeżowe	5	43,5	1402	24,2	17,3	2031
Krzeszów	1	13,4	436	7,6	17,3	4286
POWIAT STALOWOWOLSKI	25	438,9	17476	318,7	18,2	4265
Gmina miejska Urban gmina						
Stalowa Wola	5	234,8	12210	211,5	17,3	12236
Gmina miejsko-wiejska Urban-rural gmina						
Zaklików	1	11,8	547	15,1	27,6	8580
miasto urban area	1	11,8	547	15,1	27,6	3013
Gminy wiejskie Rural gminas						
Bojanów	5	53,4	1212	28,0	23,1	1506
Pysznica	3	51,9	1319	30,6	23,2	3697
Radomyśl nad Sanem	5	38,6	1106	17,1	15,4	1465
Zaleszany	6	48,4	1082	16,6	15,3	1819
POWIAT TARNOBRZESKI	17	191,9	5387	92,5	17,2	3132
Gminy miejsko-wiejskie Urban-rural gminas						
Baranów Sandomierski	4	48,5	995	19,6	19,7	2977
miasto urban area	1	19,6	322	6,6	20,4	1463
wieś rural area	3	29,0	673	13,0	19,4	3482
Nowa Dęba	4	50,9	1452	22,1	15,2	4535
miasto urban area	2	33,9	1139	16,6	14,6	5591
wieś rural area	2	17,0	313	5,5	17,6	3479
Gminy wiejskie Rural gminas						
Gorzyce	4	48,8	1658	30,6	18,5	3307
Grębów	5	43,7	1282	20,2	15,8	1992
Miasto na prawach powiatu City with powiat status						
Tarnobrzeg	9	216,5	11481	255,7	22,3	5227

a Stan w dniu 31 XII.
a As of 31 XII.

TABL. 2 (65). **MUZEA W 2018 R.**
MUSEUMS IN 2018

WYSZCZEGÓLNIENIE SPECIFICATION	Muzea i oddziały muzealne [a] Museums and museum branches [a]	Muzealia [a] Museum exhibits [a]	Wystawy czasowe Temporary exhibitions		Zwiedzający muzea Museum visitors	
			własne [b] own [b]	obce [c] exterior [c]	ogółem total	w tym młodzież szkolna [d] of which primary and secondary school students [d]
WOJEWÓDZTWO ..... VOIVODSHIP	**54**	**732486**	**221**	**76**	**1260947**	**277953**
Podregion krośnieński .... Krośnieński subregion	**17**	**190253**	**53**	**26**	**404971**	**70651**
Powiaty: Powiats:						
bieszczadzki	1	3369	-	-	240	30
brzozowski	2	19717	1	10	1684	-
jasielski	3	30897	19	2	45737	25027
krośnieński	6	13670	13	3	100502	12709
leski	1	436	-	-	8000	2000
sanocki	2	69246	5	3	224644	26807
Miasto na prawach powiatu City with powiat status						
Krosno	2	52918	15	8	24164	4078
Podregion przemyski ..... Przemyski subregion	**9**	**288572**	**30**	**17**	**81510**	**15340**
Powiaty: Powiats:						
jarosławski	1	19237	4	-	4542	800
lubaczowski	1	15675	5	1	22271	550
przeworski	2	19263	6	1	9901	2060
Miasto na prawach powiatu City with powiat status						
Przemyśl	5	234397	15	15	44796	11930
Podregion rzeszowski ..... Rzeszowski subregion	**18**	**171455**	**59**	**15**	**594764**	**148006**
Powiaty: Powiats:						
kolbuszowski	1	15791	4	-	47643	7391
łańcucki	5	21999	9	10	444876	117071
rzeszowski	1	1129	1	-	315	113
strzyżowski	2	10315	8	1	6314	200
Miasto na prawach powiatu City with powiat status						
Rzeszów	9	122221	37	4	95616	23231
Podregion tarnobrzeski ... Tarnobrzeski subregion	**10**	**82206**	**79**	**18**	**179702**	**43956**
Powiaty: Powiats:						
dębicki	3	13517	39	2	20223	11120
leżajski	2	16031	5	4	10584	1304
mielecki	1	22899	1	6	12349	3128
stalowowolski	1	21809	18	6	81130	20847
tarnobrzeski	1	361	6	-	46046	5968
Miasto na prawach powiatu City with powiat status						
Tarnobrzeg	2	7589	10	-	9370	1589

a Stan w dniu 31 XII. b W kraju. c Krajowe i z zagranicy. d Zwiedzająca muzea w zorganizowanych grupach.
a As of 31 XII. b In Poland. c Domestic and foreign. d Visiting museums in organized groups.

TABL. 3 (66). **KINA STAŁE W 2018 R.**
FIXED CINEMAS IN 2018

WYSZCZEGÓLNIENIE SPECIFICATION	Kina [a] Cinemas [a]	Miejsca na widowni [a] Seats in cinemas [a]	Ludność na 1 miejsce [a] People per seat [a]	Seanse Screenings	Widzowie Audience		
					ogółem total	na 1000 ludności per 1000 population	na 1 seans per screening
WOJEWÓDZTWO .... VOIVODSHIP	**27[b]**	**13722**	**155**	**87296**	**2204887**	**1036**	**25**
Podregion krośnieński . Krośnieński subregion	**9**	**2914**	**165**	**13825**	**375602**	**779**	**27**
Powiaty: Powiats:							
bieszczadzki	1	189	116	65	5319	243	82
brzozowski	1	288	228	545	21678	329	40
jasielski	1	187	609	587	34622	304	59
krośnieński	2	368	305	175	1438	13	8
sanocki	1	341	278	834	41998	443	50
Miasto na prawach powiatu City with powiat status							
Krosno	3	1541	30	11619	270547	5814	23
Podregion przemyski ... Przemyski subregion	**3**	**1346**	**290**	**9925**	**236903**	**606**	**24**
Powiaty: Powiats:							
jarosławski	-	-	-	209	8774	73	42
lubaczowski	-	-	-	49	1006	18	21
przeworski	1	444	177	805	25600	326	32
Miasto na prawach powiatu City with powiat status							
Przemyśl	2	902	68	8862	201523	3276	23
Podregion rzeszowski .. Rzeszowski subregion	**6**	**5068**	**127**	**41215**	**1040332**	**1627**	**25**
Powiaty: Powiats:							
ropczycko-sędziszowski	1	277	268	854	20888	281	24
strzyżowski	1	300	205	155	6125	99	40
Miasto na prawach powiatu City with powiat status							
Rzeszów	4	4491	43	40206	1013319	5310	25
Podregion tarnobrzeski Tarnobrzeski subregion	**9**	**4394**	**140**	**22331**	**552050**	**896**	**25**
Powiaty: Powiats:							
dębicki	1	350	387	516	44338	327	86
leżajski	2	643	108	1196	40407	581	34
mielecki	2	1337	102	9119	231050	1691	25
stalowowolski	2	1480	72	10594	195807	1832	18
tarnobrzeski	1	265	201	457	20053	377	44
Miasto na prawach powiatu City with powiat status							
Tarnobrzeg	1	319	147	449	20395	432	45

a Stan w dniu 31 XII. b W tym 6 minipleksów i 1 multipleks.
a As of 31 XII. b Of which 6 miniplexes and 1 multiplex.

TABL. 4 (67). **BAZA NOCLEGOWA TURYSTYKI [a] W 2018 R.**
TOURIST ACCOMMODATION ESTABLISHMENTS [a] IN 2018

WYSZCZEGÓLNIENIE SPECIFICATION	Obiekty [b] Facilities [b]	Miejsca noclegowe [b] Number of beds [b]		Korzystający z noclegów Tourists accommodated		Udzielone noclegi Nights spent (overnight stays)	
		ogółem total	w tym całoroczne of which open all year	ogółem total	w tym turyści zagraniczni of which foreign tourists	ogółem total	w tym turystom zagranicznym of which foreign tourists
WOJEWÓDZTWO VOIVODSHIP	**642**	**34743**	**27722**	**1263445**	**151037**	**3540363**	**291635**
Podregion krośnieński Krośnieński subregion	**377**	**19023**	**13861**	**495445**	**17807**	**2005676**	**45322**
Powiaty: Powiats:							
bieszczadzki	72	3644	2838	127292	2727	352013	6970
brzozowski	6	271	259	7128	138	14442	378
jasielski	16	516	274	13033	562	23614	1058
krośnieński	65	3296	2611	68309	1462	579945	3832
leski	168	9282	6155	203002	6746	881704	20522
sanocki	38	1533	1288	44403	2495	98481	4139
Miasto na prawach powiatu City with powiat status							
Krosno	12	481	436	32278	3677	55477	8423
Podregion przemyski Przemyski subregion	**72**	**4139**	**3566**	**184308**	**28177**	**498015**	**44793**
Powiaty: Powiats:							
jarosławski	22	1077	907	58517	5301	117617	8583
lubaczowski	16	1120	784	23939	1764	217605	7092
przemyski	12	706	669	37037	4895	59812	7231
przeworski	7	448	418	11339	1665	23086	2198
Miasto na prawach powiatu City with powiat status							
Przemyśl	15	788	788	53476	14552	79895	19689
Podregion rzeszowski Rzeszowski subregion	**113**	**7590**	**6802**	**420382**	**88216**	**681806**	**131280**
Powiaty: Powiats:							
kolbuszowski	4	202	152	4814	32	17300	237
łańcucki	16	871	871	29441	3641	56450	8375
ropczycko-sędziszowski	11	561	489	24285	2726	40520	6822
rzeszowski	28	1638	1572	81942	11387	154698	17878
strzyżowski	8	374	374	7201	588	17598	954
Miasto na prawach powiatu City with powiat status							
Rzeszów	46	3944	3344	272699	69842	395240	97014
Podregion tarnobrzeski Tarnobrzeski subregion	**80**	**3991**	**3493**	**163310**	**16837**	**354866**	**70240**
Powiaty: Powiats:							
dębicki	19	1083	1013	41643	4526	96360	21890
leżajski	10	349	235	14183	1001	22550	1887
mielecki	12	652	598	32712	5661	65570	20071
niżański	5	346	146	13318	439	24944	1396
stalowowolski	8	682	652	24968	3625	75609	21256
tarnobrzeski	12	453	423	22503	746	43945	1772
Miasto na prawach powiatu City with powiat status							
Tarnobrzeg	14	426	426	13983	839	25888	1968

a Obiekty posiadające 10 i więcej miejsc noclegowych. Dane opracowano z uwzględnieniem imputacji dla jednostek, które odmówiły udziału w badaniu. b Stan w dniu 31 VII.

a Concern establishments possessing 10 and more bed places. Data were compiled with consideration imputation for units, which refused to participate in the survey. b As of 31 VII.

TABL. 5 (68). **KLUBY SPORTOWE [a] W 2018 R.**
SPORTS CLUBS [a] IN 2018

WYSZCZEGÓLNIENIE SPECIFICATION	Jednostki organizacyjne Organizational entities	Członkowie Mambers	Ćwiczący Persons practising sports				Sekcje sportowe Sports sections	Trenerzy Coaches	Instruktorzy sportowi Sports instructors
			ogółem total	z ogółem of total					
				mężczyźni males	kobiety females	w wieku do 18 lat aged up to 18			
WOJEWÓDZTWO VOIVODSHIP	**1345**	**71242**	**76443**	**59354**	**17089**	**52695**	**2248**	**3425**	**1513**
Podregion krośnieński Krośnieński subregion	**311**	**15198**	**17107**	**13231**	**3876**	**11981**	**527**	**756**	**335**
Powiaty: Powiats:									
bieszczadzki	12	754	941	671	270	750	21	41	18
brzozowski	59	2701	2736	2182	554	1920	117	115	60
jasielski	55	2698	3212	2492	720	2204	80	139	59
krośnieński	87	3511	3797	3153	644	2454	134	152	58
leski	14	970	1144	822	322	893	20	45	25
sanocki	54	2440	2931	2269	662	2017	105	137	54
Miasto na prawach powiatu City with powiat status									
Krosno	30	2124	2346	1642	704	1743	50	127	61
Podregion przemyski Przemyski subregion	**284**	**13274**	**14249**	**11441**	**2808**	**9001**	**497**	**659**	**301**
Powiaty: Powiats:									
jarosławski	90	4478	4856	3863	993	3040	151	202	83
lubaczowski	43	1707	1902	1623	279	1092	73	86	28
przemyski	51	1704	2058	1779	279	1187	70	88	34
przeworski	60	2630	2893	2479	414	1861	100	127	58
Miasto na prawach powiatu City with powiat status									
Przemyśl	40	2755	2540	1697	843	1821	103	156	98
Podregion rzeszowski Rzeszowski subregion	**360**	**22201**	**22498**	**17297**	**5201**	**15427**	**580**	**1047**	**442**
Powiaty: Powiats:									
kolbuszowski	38	2114	1994	1625	369	1329	62	85	35
łańcucki	38	1606	2111	1776	335	1414	52	106	40
ropczycko-sędziszowski	47	2244	2513	2023	490	1757	62	113	41
rzeszowski	104	4857	5198	4283	915	3258	160	233	93
strzyżowski	26	1106	1151	925	226	719	42	60	36
Miasto na prawach powiatu City with powiat status									
Rzeszów	107	10274	9531	6665	2866	6950	202	450	197
Podregion tarnobrzeski Tarnobrzeski subregion	**390**	**20569**	**22589**	**17385**	**5204**	**16286**	**644**	**963**	**435**
Powiaty: Powiats:									
dębicki	83	4111	4882	3640	1242	3712	130	212	120
leżajski	47	2630	2677	2021	656	2056	85	117	66
mielecki	90	6126	6392	4910	1482	4674	152	249	92
niżański	46	1697	1910	1615	295	1154	82	67	28
stalowowolski	57	2422	3009	2286	723	2024	85	155	70
tarnobrzeski	36	1500	1527	1249	278	980	48	70	22
Miasto na prawach powiatu City with powiat status									
Tarnobrzeg	31	2083	2192	1664	528	1686	62	93	37

a Łącznie z uczniowskimi klubami sportowymi UKS i wyznaniowymi klubami sportowymi.
U w a g a. Dane na podstawie badania cyklicznego przeprowadzanego co dwa lata.

a Including Students Sports Clubs UKS and Religious Sports Clubs.
N o t e. Data on the basis of periodic surveys conducted every two years.

DZIAŁ X.
LEŚNICTWO

Uwagi ogólne

1. Informacje w zakresie leśnictwa dotyczą:
1) **lasów publicznych** stanowiących własność:
   a) Skarbu Państwa – zarządzanych oraz użytkowanych czasowo lub wieczyście przez:
      - Państwowe Gospodarstwo Leśne Lasy Państwowe (w skrócie „Lasy Państwowe") nadzorowane przez Ministra Środowiska,
      - jednostki ochrony przyrody (parki narodowe),
      - jednostki organizacyjne innych ministrów, wojewodów, gmin lub związków komunalnych i Agencję Nieruchomości Rolnych (do 15 VII 2003 r. – Agencja Własności Rolnej Skarbu Państwa),
   b) gmin (w tym gmin mających od 1999 r. również status miasta na prawach powiatu),
   c) innych jednostek publicznych, np. szkół wyższych, instytucji naukowych itp.;
2) **lasów prywatnych** stanowiących własność:
   a) osób fizycznych,
   b) wspólnot gruntowych będących własnością wszystkich lub części mieszkańców wsi,
   c) spółdzielni produkcji rolniczej,
   d) innych osób prawnych.

2. Powierzchnia gruntów leśnych obejmuje powierzchnię lasów oraz gruntów związanych z gospodarką leśną.

Do **powierzchni lasów** zalicza się grunty o zwartej powierzchni co najmniej 0,1 ha:
- pokryte roślinnością leśną (powierzchnia zalesiona),
- przejściowo pozbawione roślinności leśnej (zręby, halizny, płazowiny, plantacje choinek i krzewów oraz poletka łowieckie).

Są to grunty przeznaczone do produkcji leśnej lub wchodzące w skład rezerwatów przyrody i parków narodowych albo wpisane do rejestrów zabytków.

Do **gruntów związanych z gospodarką leśną** zalicza się grunty zajęte pod wykorzystywane dla potrzeb gospodarki leśnej: budynki i budowle, linie podziału przestrzennego lasu, drogi leśne, szkółki leśne, miejsca składowania drewna itp.

Zalesienia polegają na zakładaniu upraw leśnych na gruntach pozostających poprzednio poza uprawą leśną (niezaliczonych do powierzchni lasów).

3. Wskaźnik lesistości (lesistość) obliczono jako stosunek procentowy powierzchni lasów do ogólnej powierzchni województwa/powiatu/gminy.

CHAPTER X.
FORESTRY

General notes

1. Information within the scope of forestry concerns:
1) **public forests** owned by:
   a) the State Treasury – managed and utilized temporarily or perpetually by:
      - State Forestry Organizational Entity "State Forests" (abbreviated as "State Forests") supervised by the Minister of Environment,
      - nature protection units (national parks),
      - organizational units supervised by different ministers, voivods, gminas or municipal associations and the Agricultural Property Agency (until 15 VII 2003 – the Agricultural Property Agency of the State Treasury),
   b) gminas (of which gminas which have been also cities with powiat status since 1999),
   c) other public units, e.g., higher education institutions, science institutions etc.;
2) **private forests** owned by:
   a) natural persons,
   b) land held in common by all or part of the residents of a village,
   c) agricultural production co-operatives,
   d) other legal persons.

2. Forest land includes area of forests as well as land connected with silviculture.

Forest areas include land with a homogeneous area of at least 0,1 ha:
- covered by forest vegetation (wooded area),
- temporarily devoid of forest vegetation (felling sites, blanks, irregularly stocked open stands, coniferous tree and bush plantations, hunting grounds).

These areas are designated for silviculture production, comprising portions of nature reserves and national parks or are registered as nature monuments.

Land connected with silviculture includes land used for purposes of forest management: buildings and structures, spatial division lines in forests, forest roads, forest nurseries, wood stockpiling areas, etc.

Afforestation consists in establishing woodland crops on land previously outside silviculture (not included in forest area).

3. The **forest cover indicator** (forest cover) was calculated as the percentage ratio of forest area to the total area of the voivodship/powiat/gmina.

TABL. 1 (69). **POWIERZCHNIA GRUNTÓW LEŚNYCH W 2018 R.**
Stan w dniu 31 XII
FOREST LAND IN 2018
As of 31 XII

WYSZCZEGÓLNIENIE SPECIFICATION	Ogółem Grand total	W tym lasy Of which forests	Z ogółem – grunty Of grand total – land					Lesistość w % Forest cover in %
			publiczne public				prywatne private	
			razem total	w tym of which				
				własność Skarbu Państwa owned by the State Treasury		własność gmin owned by gmina		
				razem total	w tym w zarządzie Lasów Państwowych of which managed by the State Forests			
	w ha in ha							
WOJEWÓDZTWO ..... VOIVODSHIP	**693295,5**	**683545,9**	**570701,4**	**542158,7**	**498286,6**	**28502,7**	**122594,1**	**38,3**
PODREGION KROŚNIEŃSKI KROŚNIEŃSKI SUBREGION	**284326,2**	**282052,4**	**255540,6**	**246569,3**	**204737,7**	**8933,7**	**28785,6**	**50,9**
POWIAT BIESZCZADZKI .	80845,7	80141,6	77855,1	77564,5	58809,2	290,5	2990,6	70,4
Gmina miejsko-wiejska Urban-rural gmina								
Ustrzyki Dolne	29788,6	29582,9	27750,1	27470,7	27377,4	279,4	2038,5	61,8
miasto urban area.....	681,3	675,6	658,3	637,2	637,1	21,1	23,0	40,2
wieś rural area	29107,3	28907,4	27091,8	26833,5	26740,3	258,3	2015,5	62,6
Gminy wiejskie Rural gminas								
Czarna	11689,2	11607,8	10966,8	10956,3	10778,2	10,5	722,4	62,8
Lutowiska	39367,7	38950,9	39138,2	39137,6	20653,6	0,6	229,7	81,9
POWIAT BRZOZOWSKI ..	16745,3	16644,1	11317,3	10912,5	10780,6	404,8	5428,0	30,9
Gmina miejsko-wiejska Urban-rural gmina								
Brzozów	2697,3	2670,3	1809,3	1802,2	1787,2	7,0	888,0	25,9
miasto urban area.....	105,0	103,9	66,0	64,5	64,3	1,5	39,0	9,1
wieś rural area	2592,3	2566,4	1743,3	1737,8	1722,8	5,5	849,0	28,0
Gminy wiejskie Rural gminas								
Domaradz	1351,4	1346,8	454,4	443,7	412,4	10,7	897,0	23,8
Dydnia	5661,6	5625,5	4785,6	4605,2	4562,7	180,5	876,0	43,2
Haczów	1243,1	1237,3	637,1	629,6	628,3	7,5	606,0	17,3
Jasienica Rosielna	1683,2	1674,6	1016,2	899,6	896,7	116,6	667,0	29,3
Nozdrzec	4108,8	4089,4	2614,8	2532,3	2493,5	82,5	1494,0	33,9
POWIAT JASIELSKI.....	31427,4	31280,9	23308,3	22402,4	6620,9	905,9	8119,1	37,6
Gmina miejska Urban gmina								
Jasło	178,7	178,7	118,6	113,4	-	5,2	60,1	4,9
Gmina miejsko-wiejska Urban-rural gmina								
Kołaczyce	2113,6	2107,3	1428,3	1274,1	1274,0	154,2	685,3	34,5
miasto urban area.....	155,5	155,5	111,8	1,8	1,8	110,0	43,8	21,7
wieś rural area	1958,0	1951,8	1316,5	1272,3	1272,3	44,2	641,6	36,2
Gminy wiejskie Rural gminas								
Brzyska	1132,9	1128,7	566,9	562,6	562,4	4,3	566,0	25,2
Dębowiec	3048,0	3031,5	2103,0	1892,1	201,8	210,9	945,0	35,1
Jasło	1819,8	1817,4	771,5	742,4	739,0	29,2	1048,3	19,5
Krempna	15377,9	15273,7	14698,2	14376,7	2256,8	321,5	679,7	74,9

TABL. 1 (69). **POWIERZCHNIA GRUNTÓW LEŚNYCH W 2018 R. (cd.)**
Stan w dniu 31 XII
FOREST LAND IN 2018 (cont.)
As of 31 XII

WYSZCZEGÓLNIENIE SPECIFICATION	Ogółem Grand Total	W tym lasy Of which forests	Z ogółem – grunty Of grand total – land: publiczne public: razem total	w tym of which: własność Skarbu Państwa owned by the State Treasury: razem total	w tym w zarządzie Lasów Państwowych of which managed by the State Forests	własność gmin owned by gmina	prywatne private	Lesistość w % Forest cover in %
	w ha in ha							
POWIAT JASIELSKI (dok.) (cont.)								
Gminy wiejskie (dok.) Rural gminas (cont.)								
Nowy Żmigród	3038,0	3034,9	1553,2	1491,0	432,1	62,2	1484,8	29,3
Osiek Jasielski	1877,2	1873,7	972,5	901,8	107,5	70,7	904,7	31,0
Skołyszyn	1756,7	1752,5	625,0	589,0	588,8	36,0	1131,7	22,3
Tarnowiec	1084,7	1082,6	471,1	459,3	458,5	11,8	613,6	17,3
POWIAT KROŚNIEŃSKI	38881,2	38579,0	34043,2	32787,2	31530,7	1253,6	4838,0	38,8
Gminy miejsko-wiejskie Urban-rural gminas								
Dukla	12111,8	12005,4	10764,8	10180,0	9028,5	582,7	1347,0	51,1
miasto urban area	208,0	206,6	152,0	148,6	148,6	3,4	56,0	37,7
wieś rural area	11903,8	11798,9	10612,8	10031,4	8879,9	579,3	1291,0	51,4
Iwonicz-Zdrój	957,0	946,2	825,0	794,0	792,5	30,9	132,0	20,8
miasto urban area	316,9	311,7	307,9	301,6	301,6	6,2	9,0	52,9
wieś rural area	640,1	634,6	517,1	492,4	490,9	24,7	123,0	16,0
Jedlicze	523,4	522,5	444,4	280,3	280,3	164,1	79,0	8,9
miasto urban area	48,2	48,1	42,2	40,6	40,6	1,6	6,0	4,5
wieś rural area	475,2	474,4	402,2	239,7	239,7	162,5	73,0	9,9
Rymanów	6146,9	6107,7	5466,9	5317,6	5220,6	149,2	680,0	36,7
miasto urban area	1,0	1,0	-	-	-	-	1,0	0,1
wieś rural area	6145,9	6106,7	5466,9	5317,6	5220,6	149,2	679,0	39,6
Gminy wiejskie Rural gminas								
Chorkówka	1559,4	1555,4	577,4	564,7	561,6	12,7	982,0	20,1
Jaśliska	11713,1	11595,1	11351,1	11156,7	11154,2	194,4	362,0	69,9
Korczyna	3311,4	3296,6	2886,4	2879,9	2879,8	6,5	425,0	35,4
Krościenko Wyżne	64,9	64,5	33,9	33,8	33,6	-	31,0	4,0
Miejsce Piastowe	358,3	356,1	290,3	270,6	270,3	19,7	68,0	6,9
Wojaszówka	2135,0	2129,5	1403,0	1309,6	1309,3	93,5	732,0	25,5
POWIAT LESKI	57941,2	57361,4	55496,2	53324,1	47472,4	2136,9	2445,0	68,7
Gmina miejsko-wiejska Urban-rural gmina								
Lesko	5378,5	5348,1	4950,5	4134,0	4130,8	816,5	428,0	48,0
miasto urban area	508,7	498,1	508,7	498,2	498,2	10,5	-	32,5
wieś rural area	4869,8	4850,0	4441,8	3635,8	3632,7	806,0	428,0	50,5
Gminy wiejskie Rural gminas								
Baligród	11090,8	11004,5	10239,8	9919,5	9890,9	320,3	851,0	69,5
Cisna	25697,9	25356,9	25575,9	25533,7	19724,9	32,9	122,0	88,3
Olszanica	5210,7	5181,3	4845,7	4228,1	4217,1	591,6	365,0	55,4
Solina	10563,4	10470,6	9884,4	9508,8	9508,8	375,5	679,0	56,7
POWIAT SANOCKI	58463,9	58023,9	53518,6	49578,5	49523,9	3940,1	4945,3	50,2
Gmina miejska Urban gmina								
Sanok	1247,8	1233,1	1209,8	1058,6	1044,7	151,2	38,1	32,4

TABL. 1 (69). **POWIERZCHNIA GRUNTÓW LEŚNYCH W 2018 R. (cd.)**
Stan w dniu 31 XII
FOREST LAND IN 2018 (cont.)
As of 31 XII

WYSZCZEGÓLNIENIE SPECIFICATION	Ogółem Grand total	W tym lasy Of which forests	Z ogółem – grunty Of grand total – land					Lesistość w % Forest cover in %
			publiczne public				prywatne private	
			razem total	w tym of which				
				własność Skarbu Państwa owned by the State Treasury		własność gmin owned by gmina		
				razem total	w tym w zarządzie Lasów Państwowych of which managed by the State Forests			
	w ha in ha							
POWIAT SANOCKI (dok.) (cont.)								
Gmina miejsko-wiejska Urban-rural gmina								
Zagórz	7661,9	7628,8	6681,5	5918,9	5916,5	762,7	980,4	47,7
miasto urban area	704,7	695,8	556,4	419,9	419,7	136,5	148,3	31,2
wieś rural area	6957,2	6933,0	6125,1	5499,0	5496,8	626,1	832,1	50,4
Gminy wiejskie Rural gminas								
Besko	268,3	267,1	234,8	228,7	228,7	6,1	33,5	9,7
Bukowsko	5544,0	5524,0	4494,0	4124,6	4124,6	369,5	1050,0	40,3
Komańcza	27872,8	27590,8	27206,5	27176,2	27175,0	30,3	666,3	71,2
Sanok	9284,4	9244,5	7955,9	5842,5	5834,0	2113,4	1328,5	39,9
Tyrawa Wołoska	4078,1	4039,8	3618,6	3372,3	3372,0	246,3	459,5	58,3
Zarszyn	2506,7	2495,8	2117,6	1856,9	1828,5	260,7	389,1	23,7
Miasto na prawach powiatu City with powiat status								
Krosno	21,5	21,5	2,0	-	-	2,0	19,6	0,5
PODREGION PRZEMYSKI PRZEMYSKI SUBREGION	**156535,3**	**153805,4**	**138892,9**	**126156,6**	**125820,1**	**12736,4**	**17642,4**	**35,8**
POWIAT JAROSŁAWSKI	23743,9	23240,7	21926,5	20188,1	20161,2	1738,5	1817,4	22,6
Gmina miejska Urban gmina								
Jarosław	18,8	18,8	17,2	1,9	-	15,3	1,6	0,5
Gmina miejsko-wiejska Urban-rural gmina								
Pruchnik	1733,8	1714,8	1444,2	1387,2	1386,4	57,0	289,6	21,3
miasto urban area	359,5	354,3	312,7	287,2	287,1	25,5	46,8	17,8
wieś rural area	1374,2	1360,5	1131,5	1100,0	1099,2	31,5	242,8	22,5
Gminy wiejskie Rural gminas								
Chłopice	140,4	139,6	133,9	133,9	133,9	-	6,5	2,8
Jarosław	361,3	351,2	270,9	227,4	227,0	43,5	90,4	3,1
Laszki	2812,1	2748,8	2550,7	2108,8	2108,5	441,9	261,4	19,9
Pawłosiów	459,2	447,1	449,8	381,5	381,4	68,2	9,5	9,4
Radymno	3058,6	3004,7	2714,5	2563,5	2554,1	151,0	344,1	16,5
Rokietnica	1720,7	1687,0	1674,2	1588,7	1588,6	85,5	46,5	29,6
Roźwienica	1435,7	1398,9	1347,3	1293,7	1291,5	53,6	88,5	20,3
Wiązownica	12003,4	11729,8	11324,0	10501,5	10489,9	822,4	679,4	48,1
POWIAT LUBACZOWSKI	64852,6	63419,9	58436,5	51498,4	51386,2	6938,1	6416,2	48,5
Gmina miejska Urban gmina								
Lubaczów	295,1	290,3	259,2	259,2	254,2	-	35,9	11,3

TABL. 1 (69). **POWIERZCHNIA GRUNTÓW LEŚNYCH W 2018 R. (cd.)**
Stan w dniu 31 XII
FOREST LAND IN 2018 (cont.)
As of 31 XII

WYSZCZEGÓLNIENIE SPECIFICATION	Ogółem Grand total	W tym lasy Of which forests	Z ogółem – grunty Of grand total – land					Lesistość w % Forest cover in %
			publiczne public				prywatne private	
			razem total	w tym of which				
				własność Skarbu Państwa owned by the State Treasury		własność gmin owned by gmina		
				razem total	w tym w zarządzie Lasów Państwowych of which managed by the State Forests			
	w ha in ha							
POWIAT LUBACZOWSKI (dok.) (cont.)								
Gminy miejsko-wiejskie Urban-rural gminas								
Cieszanów	8834,2	8615,0	8369,0	7527,7	7514,1	841,3	465,2	39,3
miasto urban area	166,9	165,5	140,4	6,9	6,9	133,5	26,5	11,0
wieś rural area	8667,3	8449,4	8228,6	7520,8	7507,2	707,8	438,7	41,3
Narol	11874,6	11630,4	10057,8	8921,7	8893,1	1136,1	1816,8	57,2
miasto urban area	439,9	435,0	274,7	195,3	192,5	79,4	165,2	35,0
wieś rural area	11434,7	11195,3	9783,1	8726,4	8700,6	1056,7	1651,6	58,6
Oleszyce	7606,7	7393,1	7212,9	6449,9	6448,9	763,0	393,8	48,7
miasto urban area	10,9	5,6	5,4	5,4	5,4	-	5,6	1,1
wieś rural area	7595,8	7387,5	7207,6	6444,6	6443,6	763,0	388,2	50,3
Gminy wiejskie Rural gminas								
Horyniec-Zdrój	12105,6	11843,5	11192,0	10433,7	10407,7	758,3	913,6	58,3
Lubaczów	8496,1	8314,8	7597,0	6566,5	6551,2	1030,5	899,1	41,0
Stary Dzików	7102,2	6964,0	6477,7	4930,0	4926,7	1547,7	624,5	44,7
Wielkie Oczy	8538,2	8368,9	7270,9	6409,6	6390,3	861,2	1267,3	57,2
POWIAT PRZEMYSKI	49141,1	48655,4	43880,4	41259,1	41123,8	2621,3	5260,7	40,2
Gminy wiejskie Rural gminas								
Bircza	15683,2	15555,5	14549,7	13951,4	13939,4	598,3	1133,5	61,2
Dubiecko	6324,0	6282,2	4041,5	3877,9	3788,5	163,6	2282,5	40,7
Fredropol	8499,6	8424,8	8177,6	7592,7	7589,8	584,9	322,0	52,8
Krasiczyn	7879,8	7754,9	7682,8	7287,5	7279,2	395,3	197,0	62,4
Krzywcza	4602,2	4573,8	3724,5	3101,5	3079,7	623,0	877,7	48,2
Medyka	153,4	153,4	37,4	34,0	34,0	3,4	116,0	2,5
Orły	160,6	160,2	116,6	116,6	116,6	-	44,0	2,3
Przemyśl	3702,7	3656,8	3514,7	3315,0	3314,8	199,7	188,0	33,7
Stubno	1070,2	1045,9	1042,2	1023,3	1022,8	18,9	28,0	11,8
Żurawica	1065,5	1048,0	993,5	959,3	959,0	34,2	72,0	10,9
POWIAT PRZEWORSKI	17643,8	17340,1	14348,2	13014,4	12952,3	1333,8	3295,6	24,8
Gmina miejska Urban gmina								
Przeworsk	1,0	1,0	-	-	-	-	1,0	0,0
Gminy miejsko-wiejskie Urban-rural gminas								
Kańczuga	1732,2	1711,9	1402,3	1337,2	1330,2	65,1	329,9	16,3
miasto urban area	11,2	11,2	-	-	-	-	11,2	1,5
wieś rural area	1720,9	1700,6	1402,3	1337,2	1330,2	65,1	318,7	17,5
Sieniawa	5485,6	5374,4	4696,4	4320,4	4315,9	376,0	789,2	42,1
miasto urban area	12,4	11,8	2,6	2,6	0,6	-	9,8	1,7
wieś rural area	5473,3	5362,6	4693,8	4317,8	4315,3	376,0	779,5	44,4

TABL. 1 (69). **POWIERZCHNIA GRUNTÓW LEŚNYCH W 2018 R. (cd.)**
Stan w dniu 31 XII
FOREST LAND IN 2018 (cont.)
As of 31 XII

WYSZCZEGÓLNIENIE SPECIFICATION	Ogółem rand total	W tym lasy Of which forests	Z ogółem – grunty Of grand total – land					Lesistość w % Forest cover in %
			publiczne public				prywatne rivate	
			razem total	w tym of which				
				własność Skarbu Państwa owned by the State Treasury		własność gmin owned by gmina		
				razem total	w tym w zarządzie Lasów Państwowych of which managed by the State Forests			
	w ha in ha							
POWIAT PRZEWORSKI (dok.) (cont.)								
Gminy wiejskie Rural gminas								
Adamówka	6706,6	6574,9	5928,7	5214,2	5208,6	714,5	777,9	49,0
Gać	6,1	6,1	-	-	-	-	6,1	0,2
Jawornik Polski	1871,4	1854,4	889,9	739,8	697,9	150,1	981,5	29,5
Przeworsk	163,2	160,4	88,4	88,4	88,0	-	74,9	1,8
Tryńcza	1199,1	1184,3	886,6	858,4	855,9	28,2	312,5	16,9
Zarzecze	478,6	472,8	455,9	455,9	455,9	-	22,7	9,6
Miasto na prawach powiatu City with powiat status								
Przemyśl	1153,9	1149,2	301,3	196,6	196,6	104,7	852,5	24,9
PODREGION RZESZOWSKI RZESZOWSKI SUBREGION	**95075,3**	**93662,7**	**60064,2**	**58574,5**	**58078,7**	**1487,2**	**35011,1**	**26,4**
POWIAT KOLBUSZOWSKI	28466,1	27902,3	20682,1	19905,5	19823,8	774,0	7784,0	36,1
Gmina miejsko-wiejska Urban-rural gmina								
Kolbuszowa	4049,9	3977,4	2890,9	2836,3	2804,9	52,0	1159,0	23,3
miasto urban area	39,6	39,5	31,8	6,8	4,5	25,0	7,8	5,0
wieś rural area	4010,3	3938,0	2859,1	2829,5	2800,4	27,0	1151,2	24,2
Gminy wiejskie Rural gminas								
Cmolas	6256,0	6163,2	4295,0	4263,3	4258,0	31,7	1961,0	46,0
Dzikowiec	4969,6	4856,5	3747,6	3650,1	3645,3	97,5	1222,0	40,0
Majdan Królewski	6646,5	6467,0	5542,5	5309,6	5302,0	232,9	1104,0	41,7
Niwiska	4462,0	4368,9	3361,0	3320,1	3293,0	40,9	1101,0	46,1
Raniżów	2082,1	2069,4	845,1	526,1	520,6	319,0	1237,0	21,4
POWIAT ŁAŃCUCKI	9606,6	9407,6	7073,5	6893,5	6870,2	180,0	2533,1	20,8
Gmina miejska Urban gmina								
Łańcut	35,4	35,4	35,4	-	-	35,4	-	1,8
Gminy wiejskie Rural gminas								
Białobrzegi	823,0	799,3	771,0	770,2	769,8	0,8	52,0	14,2
Czarna	2453,8	2394,7	2202,3	2194,9	2192,9	7,4	251,5	30,7
Łańcut	638,6	632,7	271,8	270,0	262,7	1,8	366,8	6,0
Markowa	1578,1	1544,6	1434,5	1327,9	1323,1	106,6	143,6	22,5
Rakszawa	2853,7	2782,6	1845,8	1827,8	1825,1	18,0	1008,0	41,9
Żołynia	1224,1	1218,4	512,8	502,8	496,6	10,0	711,3	21,5

TABL. 1 (69). **POWIERZCHNIA GRUNTÓW LEŚNYCH W 2018 R. (cd.)**
Stan w dniu 31 XII
FOREST LAND IN 2018 (cont.)
As of 31 XII

WYSZCZEGÓLNIENIE SPECIFICATION	Ogółem Grand total	W tym lasy Of which forests	Z ogółem – grunty Of grand total – land: publiczne public: razem total	w tym of which: własność Skarbu Państwa owned by the State Treasury: razem total	w tym w zarządzie Lasów Państwowych of which managed by the State Forests	własność gmin owned by gmina	prywatne private	Lesistość w % Forest cover in %
	w ha in ha							
POWIAT ROPCZYCKO-SĘDZISZOWSKI	13955,1	13818,2	6878,1	6845,3	6795,7	32,8	7077,0	25,2
Gminy miejsko-wiejskie Urban-rural gminas								
Ropczyce	2671,9	2658,4	945,9	945,9	943,5	-	1726,0	19,1
miasto urban area	443,1	443,1	6,1	6,1	5,4	-	437,0	9,4
wieś rural area	2228,8	2215,3	939,8	939,8	938,1	-	1289,0	24,1
Sędziszów Małopolski	4360,5	4297,4	2518,5	2512,2	2505,0	6,3	1842,0	27,9
miasto urban area	2,3	2,3	0,3	-		0,3	2,0	0,2
wieś rural area	4358,2	4295,1	2518,2	2512,2	2505,0	6,0	1840,0	29,8
Gminy wiejskie Rural gminas								
Iwierzyce	973,6	970,3	305,6	305,6	305,4	-	668,0	14,8
Ostrów	3870,5	3822,0	2551,5	2525,0	2488,1	26,5	1319,0	39,7
Wielopole Skrzyńskie	2078,7	2070,2	556,7	556,7	553,7	-	1522,0	22,1
POWIAT RZESZOWSKI	28157,5	27721,8	19341,5	18935,3	18652,5	406,2	8816,0	24,0
Gmina miejska Urban gmina								
Dynów	293,2	293,0	136,6	119,6	111,7	17,0	156,6	11,9
Gminy miejsko-wiejskie Urban-rural gminas								
Błażowa	3543,9	3518,2	2154,2	2149,2	2076,8	5,0	1389,7	31,2
miasto urban area	25,6	25,6	13,0	11,0	6,0	2,0	12,6	6,0
wieś rural area	3518,3	3492,6	2141,2	2138,2	2070,8	3,0	1377,1	32,2
Boguchwała	1120,2	1103,0	911,7	901,7	898,5	10,0	208,6	12,4
wieś rural area	1120,2	1103,0	911,7	901,7	898,5	10,0	208,6	13,8
Głogów Małopolski	5225,2	5074,5	4375,4	4212,6	4190,6	162,9	849,7	35,1
miasto urban area	581,8	568,7	483,4	466,8	466,8	16,6	98,3	41,5
wieś rural area	4643,4	4505,8	3892,0	3745,8	3723,8	146,3	751,4	34,4
Sokołów Małopolski	3306,2	3247,3	2307,7	2299,0	2280,9	8,7	998,5	24,2
miasto urban area	46,6	46,1	14,2	14,2	14,2	-	32,5	3,0
wieś rural area	3259,6	3201,2	2293,5	2284,8	2266,7	8,7	966,1	27,0
Tyczyn	1095,2	1087,4	639,1	639,1	630,1	-	456,0	18,4
miasto urban area	67,0	67,0	2,0	2,0	1,5	-	65,1	6,9
wieś rural area	1028,1	1020,3	637,2	637,2	628,6	-	391,0	20,7
Gminy wiejskie Rural gminas								
Chmielnik	1086,2	1081,9	265,6	265,1	260,8	0,5	820,6	20,4
Dynów	4309,5	4272,3	2641,1	2522,5	2431,4	118,6	1668,4	35,9
Hyżne	1313,3	1303,0	897,3	853,9	843,4	43,4	416,0	25,4
Kamień	1828,7	1796,9	1061,3	1057,1	1055,5	4,2	767,4	24,4
Krasne	157,2	155,4	72,5	72,5	70,9	-	84,7	4,0
Lubenia	1539,5	1516,5	954,0	951,2	924,0	2,9	585,5	27,6
Świlcza	2329,4	2278,2	2262,3	2251,3	2243,3	11,0	67,1	21,1
Trzebownisko	1009,9	994,4	662,8	640,7	634,7	22,1	347,1	11,0

TABL. 1 (69). **POWIERZCHNIA GRUNTÓW LEŚNYCH W 2018 R. (cd.)**
Stan w dniu 31 XII
FOREST LAND IN 2018 (cont.)
As of 31 XII

WYSZCZEGÓLNIENIE SPECIFICATION	Ogółem Grand total	W tym lasy Of which forests	Z ogółem – grunty Of grand total – land					Lesistość w % Forest cover in %
			publiczne public				prywatne private	
			razem total	w tym of which				
				własność Skarbu Państwa owned by the State Treasury		własność gmin owned by gmina		
				razem total	w tym w zarządzie Lasów Państwowych of which managed by the State Forests			
	w ha in ha							
POWIAT STRZYŻOWSKI .	14584,0	14507,7	5916,0	5830,8	5777,4	85,1	8668,0	28,8
Gmina miejsko-wiejska Urban-rural gmina								
Strzyżów	4021,8	3995,6	1710,8	1710,8	1687,2	-	2311,0	28,5
miasto urban area.....	213,8	211,8	110,8	110,8	110,7	-	103,0	15,2
wieś rural area	3808,0	3783,8	1600,0	1600,0	1576,5	-	2208,0	29,9
Gminy wiejskie Rural gminas								
Czudec	2348,0	2330,0	1226,0	1212,1	1205,0	13,9	1122,0	27,5
Frysztak	2936,3	2926,9	1044,3	982,7	978,6	61,6	1892,0	32,3
Niebylec	2945,7	2933,3	1014,7	1009,7	1001,3	5,0	1931,0	28,1
Wiśniowa	2332,2	2322,0	920,2	915,6	905,2	4,6	1412,0	27,8
Miasto na prawach powiatu City with powiat status								
Rzeszów	306,1	305,2	173,1	164,1	159,2	9,0	133,0	2,5
PODREGION TARNOBRZESKI	**157358,7**	**154025,4**	**116203,7**	**110858,3**	**109650,1**	**5345,4**	**41155,0**	**34,5**
TARNOBRZESKI SUBREGION								
POWIAT DĘBICKI	20435,1	20166,6	11914,8	11690,2	11632,7	224,6	8520,3	25,9
Gmina miejska Urban gmina								
Dębica	741,7	722,4	601,8	601,8	585,6	-	139,9	21,4
Gminy miejsko-wiejskie Urban-rural gminas								
Brzostek	3291,0	3271,3	1359,6	1335,5	1334,0	24,1	1931,4	26,7
miasto urban area.....	14,1	14,1	1,1	-	-	1,1	13,0	1,6
wieś rural area	3277,0	3257,2	1358,6	1335,5	1334,0	23,1	1918,4	28,7
Pilzno	4261,4	4214,0	2108,7	2005,8	2004,9	102,9	2152,6	25,5
miasto urban area	110,8	110,8	4,8	0,4	-	4,4	106,0	6,9
wieś rural area	4150,5	4103,1	2103,9	2005,4	2004,9	98,5	2046,6	27,5
Gminy wiejskie Rural gminas								
Czarna	5377,3	5290,9	4178,3	4127,9	4126,5	50,4	1199,0	35,8
Dębica	4242,3	4155,5	3238,5	3230,5	3205,3	8,0	1003,7	30,1
Jodłowa	1468,7	1468,7	25,5	7,8	7,8	17,7	1443,2	24,5
Żyraków	1052,8	1043,9	402,4	380,9	368,4	21,5	650,5	9,5
POWIAT LEŻAJSKI	18925,4	18583,5	13610,2	12010,4	11546,9	1599,9	5315,2	31,8
Gmina miejska Urban gmina								
Leżajsk	459,5	450,9	262,2	256,2	255,8	5,9	197,4	21,9

TABL. 1 (69). **POWIERZCHNIA GRUNTÓW LEŚNYCH W 2018 R. (cd.)**
Stan w dniu 31 XII
FOREST LAND IN 2018 (cont.)
As of 31 XII

WYSZCZEGÓLNIENIE SPECIFICATION	Ogółem Grand total	W tym lasy Of which forests	Z ogółem – grunty Of grand total – land: publiczne public: razem total	w tym of which: własność Skarbu Państwa owned by the State Treasury: razem total	w tym w zarządzie Lasów Państwowych of which managed by the State Forests	własność gmin owned by gmina	prywatne private	Lesistość w % Forest cover in %
	w ha in ha							
POWIAT LEŻAJSKI (dok.) (cont.)								
Gmina miejsko-wiejska Urban-rural gmina								
Nowa Sarzyna	4933,8	4845,9	3363,8	3181,9	2764,7	181,9	1570,0	33,7
miasto urban area	490,9	477,4	474,7	473,5	58,5	1,2	16,2	52,2
wieś rural area	4442,9	4368,5	2889,2	2708,5	2706,3	180,7	1553,8	32,5
Gminy wiejskie Rural gminas								
Grodzisko Dolne	2053,4	2011,5	1356,7	1302,8	1300,0	53,9	696,7	25,6
Kuryłówka	6034,6	5942,1	4643,3	3466,5	3447,9	1176,8	1391,3	41,9
Leżajsk	5444,1	5333,1	3984,3	3802,9	3778,5	181,4	1459,9	26,8
POWIAT MIELECKI	21881,0	21364,2	16201,1	15672,4	15596,2	528,7	5679,9	24,3
Gmina miejska Urban gmina								
Mielec	649,1	631,4	522,3	511,5	509,6	10,8	126,7	13,5
Gminy miejsko-wiejskie Urban-rural gminas								
Przecław	5689,6	5530,3	4798,8	4788,8	4771,2	10,1	890,8	41,2
miasto urban area	968,1	929,2	931,8	931,8	930,9	-	36,2	57,9
wieś rural area	4721,5	4601,1	3867,0	3856,9	3840,3	10,1	854,5	38,9
Radomyśl Wielki	3996,9	3955,6	1788,6	1759,2	1741,2	29,5	2208,3	24,8
miasto urban area	57,3	56,9	22,1	21,5	21,5	0,6	35,3	6,5
wieś rural area	3939,5	3898,7	1766,6	1737,7	1719,7	28,9	2173,0	25,8
Gminy wiejskie Rural gminas								
Borowa	82,8	82,8	3,3	3,3	-	-	79,5	1,5
Czermin	1092,0	1072,0	735,2	679,5	667,8	55,7	356,9	13,4
Gawłuszowice	152,7	152,7	9,2	5,0	4,7	4,2	143,4	4,5
Mielec	5091,1	4930,7	4744,2	4732,7	4714,6	11,5	346,9	40,2
Padew Narodowa	882,0	867,1	487,8	369,8	365,9	118,0	394,1	12,2
Tuszów Narodowy	3149,8	3059,8	2527,7	2263,0	2261,6	264,7	622,1	34,3
Wadowice Górne	1095,3	1081,9	584,0	559,6	559,6	24,3	511,3	12,4
POWIAT NIŻAŃSKI	33707,3	33072,2	21734,3	21306,3	21238,6	428,0	11973,0	42,1
Gminy miejsko-wiejskie Urban-rural gminas								
Nisko	7604,7	7386,5	6585,7	6517,7	6516,4	68,0	1019,0	51,9
miasto urban area	3741,1	3624,0	3346,1	3315,1	3313,8	31,0	395,0	59,4
wieś rural area	3863,6	3762,5	3239,6	3202,6	3202,6	37,0	624,0	46,2
Rudnik nad Sanem	3967,6	3864,4	2973,6	2951,0	2937,7	22,6	994,0	49,1
miasto urban area	1973,5	1917,9	1349,5	1327,4	1315,1	22,1	624,0	52,4
wieś rural area	1994,1	1946,5	1624,1	1623,6	1622,6	0,5	370,0	46,2
Ulanów	4839,9	4754,7	3302,9	3046,5	3044,0	256,3	1537,0	39,8
miasto urban area	351,6	351,6	202,6	1,6	0,4	201,0	149,0	42,9
wieś rural area	4488,2	4403,0	3100,2	3044,9	3043,7	55,3	1388,0	39,6

TABL. 1 (69). **POWIERZCHNIA GRUNTÓW LEŚNYCH W 2018 R. (dok.)**
Stan w dniu 31 XII
FOREST LAND IN 2018 (cont.)
As of 31 XII

WYSZCZEGÓLNIENIE SPECIFICATION	Ogółem Grand total	W tym lasy Of which forests	Z ogółem – grunty Of grand total – land					Lesistość w % Forest cover in %
			publiczne public				prywatne private	
			razem total	w tym of which				
				własność Skarbu Państwa owned by the State Treasury		własność gmin owned by gmina		
				razem total	w tym w zarządzie Lasów Państwowych of which managed by the State Forests			
	w ha in ha							
POWIAT NIŻAŃSKI (dok.) (cont.)								
Gminy wiejskie Rural gminas								
Harasiuki	8945,0	8818,7	4594,0	4574,5	4532,9	19,6	4351,0	52,4
Jarocin	3817,4	3782,1	1372,4	1371,4	1371,4	1,1	2445,0	41,7
Jeżowe	4053,3	3987,3	2758,3	2705,1	2704,1	53,3	1295,0	32,2
Krzeszów	479,4	478,6	147,4	140,2	132,2	7,2	332,0	7,7
POWIAT STALOWOWOLSKI	43386,4	42329,7	35903,4	34697,4	34504,1	1206,0	7483,0	50,9
Gmina miejska Urban gmina								
Stalowa Wola	4931,8	4760,3	4893,8	4759,5	4711,9	134,3	38,0	57,7
Gmina miejsko-wiejska Urban-rural gmina								
Zaklików	13239,3	12925,0	9293,3	9246,4	9115,3	46,9	3946,0	63,9
miasto urban area	356,0	356,0	3,0	0,1	-	2,9	353,0	31,2
wieś rural area	12883,3	12569,0	9290,3	9246,3	9115,3	44,0	3593,0	65,9
Gminy wiejskie Rural gminas								
Bojanów	10614,7	10423,0	8633,7	8572,0	8567,2	61,8	1981,0	58,1
Pysznica	8715,0	8491,2	7531,0	7263,6	7259,0	267,4	1184,0	57,9
Radomyśl nad Sanem	4696,7	4583,5	4456,7	3840,9	3835,9	615,8	240,0	34,2
Zaleszany	1188,8	1146,6	1094,8	1015,0	1014,7	79,8	94,0	13,2
POWIAT TARNOBRZESKI	18381,1	17877,5	16359,5	15187,3	14837,5	1172,2	2021,6	34,3
Gminy miejsko-wiejskie Urban-rural gminas								
Baranów Sandomierski	3140,7	3081,2	2323,7	2202,7	2199,1	121,0	817,0	25,3
miasto urban area	42,6	42,3	42,6	29,6	29,6	13,0	-	4,6
wieś rural area	3098,1	3038,8	2281,1	2173,1	2169,5	108,0	817,0	27,0
Nowa Dęba	6799,5	6556,7	6470,6	6195,7	5930,1	274,9	328,9	45,7
miasto urban area	671,9	655,0	563,0	512,6	286,4	50,4	108,9	39,2
wieś rural area	6127,5	5901,8	5907,5	5683,0	5643,6	224,5	220,0	46,6
Gminy wiejskie Rural gminas								
Gorzyce	1042,4	1029,5	853,2	602,9	601,8	250,3	189,2	14,9
Grębów	7398,6	7210,1	6712,1	6186,1	6106,5	526,0	686,5	38,5
Miasto na prawach powiatu City with powiat status								
Tarnobrzeg	642,3	631,8	480,3	294,3	294,3	186,0	162,0	7,4

TABL. 2 (70). **POWIERZCHNIA LASÓW W 2018 R.**
Stan w dniu 31 XII
FOREST AREAS IN 2018
As of 31 XII

WYSZCZEGÓLNIENIE SPECIFICATION	Ogółem Grand total	Lasy publiczne Public forests				Lasy prywatne Private forests
		razem total	w tym of which			
			własność Skarbu Państwa owned by the State Treasury		własność gmin owned by gmina	
			razem total	w tym w zarządzie Lasów Państwowych of which managed by the State Forests		
	w ha in ha					
WOJEWÓDZTWO ..... VOIVODSHIP	**683545,9**	**560985,3**	**532594,2**	**489031,3**	**28351,0**	**122560,6**
PODREGION KROŚNIEŃSKI KROŚNIEŃSKI SUBREGION	**282052,4**	**253280,1**	**244319,0**	**202785,7**	**8923,5**	**28772,3**
POWIAT BIESZCZADZKI	80141,6	77151,0	76860,5	58 247,2	290,5	2990,6
Gmina miejsko-wiejska Urban-rural gmina						
Ustrzyki Dolne	29583,0	27544,5	27265,1	27171,7	279,4	2038,5
miasto urban area.....	675,6	652,6	631,5	631,4	21,1	23,0
wieś rural area	28907,4	26891,9	26633,6	26540,3	258,3	2015,5
Gminy wiejskie Rural gminas						
Czarna	11607,8	10885,3	10874,8	10697,7	10,5	722,4
Lutowiska	38950,9	38721,2	38720,6	20377,8	0,6	229,7
POWIAT BRZOZOWSKI	16644,1	11216,1	10812,4	10680,4	403,7	5428,0
Gmina miejsko-wiejska Urban-rural gmina						
Brzozów	2670,3	1782,3	1775,3	1760,2	7,0	888,0
miasto urban area	103,9	64,9	63,4	63,2	1,5	39,0
wieś rural area	2566,4	1717,4	1711,9	1697,0	5,5	849,0
Gminy wiejskie Rural gminas						
Domaradz	1346,8	449,8	439,1	407,8	10,7	897,0
Dydnia	5625,5	4749,5	4570,2	4527,7	179,4	876,0
Haczów	1237,3	631,3	623,9	622,5	7,5	606,0
Jasienica Rosielna	1674,6	1007,6	891,0	888,1	116,6	667,0
Nozdrzec	4089,4	2595,4	2512,9	2474,1	82,5	1494,0
POWIAT JASIELSKI	31280,9	23161,8	22257,3	6577,3	904,5	8119,1
Gmina miejska Urban gmina						
Jasło	178,7	118,6	113,4	-	5,2	60,1
Gmina miejsko-wiejska Urban-rural gmina						
Kołaczyce	2107,3	1421,9	1267,9	1267,8	154,1	685,3
miasto urban area	155,5	111,7	1,8	1,8	109,9	43,8
wieś rural area	1951,8	1310,2	1266,1	1266,0	44,1	641,6
Gminy wiejskie Rural gminas						
Brzyska	1128,7	562,8	558,5	558,3	4,3	566,0
Dębowiec	3031,5	2086,4	1875,5	200,2	210,9	945,0
Jasło	1817,4	769,1	739,9	736,5	29,2	1048,3
Krempna	15273,7	14594,1	14274,0	2234,7	320,1	679,7

TABL. 2 (70). **POWIERZCHNIA LASÓW W 2018 R. (cd.)**
Stan w dniu 31 XII
FOREST AREAS IN 2018 (cont.)
As of 31 XII

WYSZCZEGÓLNIENIE SPECIFICATION	Ogółem Grand total	Lasy publiczne Public forests				Lasy prywatne Private forests
		razem total	w tym of which			
			własność Skarbu Państwa owned by the State Treasury		własność gmin owned by gmina	
			razem total	w tym w zarządzie Lasów Państwowych of which managed by the State Forests		
	w ha in ha					
POWIAT JASIELSKI (dok.) (cont.)						
Gminy wiejskie (dok.) Rural gminas (cont.)						
Nowy Żmigród	3034,9	1550,1	1487,9	431,5	62,2	1484,8
Osiek Jasielski	1873,7	969,0	898,2	107,3	70,7	904,7
Skołyszyn	1752,5	620,8	584,8	584,6	36,0	1131,7
Tarnowiec	1082,6	469,0	457,3	456,5	11,8	613,6
POWIAT KROŚNIEŃSKI	38579,0	33754,3	32501,8	31247,6	1250,1	4824,7
Gminy miejsko-wiejskie Urban-rural gminas						
Dukla	12005,4	10669,3	10085,1	8935,8	582,1	1336,1
miasto urban area	206,6	150,6	147,1	147,1	3,4	56,0
wieś rural area	11798,9	10518,7	9938,0	8788,7	578,7	1280,1
Iwonicz-Zdrój	946,2	815,6	786,1	784,5	29,4	130,7
miasto urban area	311,7	302,7	296,9	296,9	5,7	9,0
wieś rural area	634,6	512,9	489,2	487,7	23,7	121,7
Jedlicze	522,5	443,5	279,4	279,4	164,1	79,0
miasto urban area	48,1	42,1	40,5	40,5	1,6	6,0
wieś rural area	474,4	401,4	238,9	238,9	162,5	73,0
Rymanów	6107,7	5427,7	5278,4	5181,4	149,2	680,0
miasto urban area	1,0	-	-	-	-	1,0
wieś rural area	6106,7	5427,7	5278,4	5181,4	149,2	679,0
Gminy wiejskie Rural gminas						
Chorkówka	1555,4	573,4	560,7	557,6	12,7	982,0
Jaśliska	11595,1	11233,1	11040,1	11037,6	193,0	362,0
Korczyna	3296,6	2872,5	2865,9	2865,8	6,5	424,1
Krościenko Wyżne	64,5	33,5	33,5	33,3	-	31,0
Miejsce Piastowe	356,1	288,1	268,5	268,2	19,7	68,0
Wojaszówka	2129,5	1397,7	1304,2	1303,9	93,5	731,8
POWIAT LESKI	57361,4	54916,4	52746,6	46947,3	2134,6	2445,0
Gmina miejsko-wiejska Urban-rural gmina						
Lesko	5348,1	4920,1	4105,8	4102,6	814,3	428,0
miasto urban area	498,1	498,1	487,6	487,6	10,5	-
wieś rural area	4850,0	4422,0	3618,3	3615,1	803,8	428,0
Gminy wiejskie Rural gminas						
Baligród	11004,5	10153,5	9833,2	9804,7	320,3	851,0
Cisna	25356,9	25234,9	25192,7	19436,2	32,9	122,0
Olszanica	5181,3	4816,3	4198,8	4187,7	591,6	365,0
Solina	10470,6	9791,6	9416,1	9416,1	375,5	679,0
POWIAT SANOCKI	58023,9	53078,6	49140,4	49085,8	3938,2	4945,3
Gmina miejska Urban gmina						
Sanok	1233,1	1195,1	1043,9	1030,0	151,2	38,1

TABL. 2 (70). **POWIERZCHNIA LASÓW W 2018 R. (cd.)**
Stan w dniu 31 XII
FOREST AREAS IN 2018 (cont.)
As of 31 XII

WYSZCZEGÓLNIENIE SPECIFICATION	Ogółem Grand total	Lasy publiczne Public forests				Lasy prywatne Private forests
		razem total	w tym of which			
			własność Skarbu Państwa owned by the State Treasury		własność gmin owned by gmina	
			razem total	w tym w zarządzie Lasów Państwowych of which managed by the State Forests		
	w ha in ha					
POWIAT SANOCKI (dok.) (cont.)						
Gmina miejsko-wiejska Urban-rural gmina						
Zagórz	7628,8	6648,5	5885,8	5883,4	762,7	980,4
miasto urban area	695,8	547,5	411,0	410,8	136,5	148,3
wieś rural area	6933,0	6101,0	5474,8	5472,6	626,1	832,1
Gminy wiejskie Rural gminas						
Besko	267,1	233,5	227,4	227,4	6,1	33,5
Bukowsko	5524,0	4474,0	4104,5	4104,5	369,5	1050,0
Komańcza	27590,8	26924,5	26894,2	26893,0	30,3	666,3
Sanok	9244,5	7916,0	5804,6	5796,1	2111,5	1328,5
Tyrawa Wołoska	4039,8	3580,3	3334,0	3333,7	246,3	459,5
Zarszyn	2495,8	2106,7	1846,0	1817,7	260,7	389,1
Miasto na prawach powiatu City with powiat status						
Krosno	21,5	2,0	-	-	2,0	19,6
PODREGION PRZEMYSKI PRZEMYSKI SUBREGION	**153805,4**	**136183,1**	**123538,3**	**123201,9**	**12644,8**	**17622,2**
POWIAT JAROSŁAWSKI	23240,7	21435,9	19710,8	19683,9	1725,1	1804,8
Gminy miejskie Urban gmina						
Jarosław	18,8	17,2	1,9	-	15,3	1,6
Gmina miejsko-wiejska Urban-rural gmina						
Pruchnik	1714,8	1425,3	1368,3	1367,4	57,0	289,6
miasto urban area	354,3	307,5	282,0	281,9	25,5	46,8
wieś rural area	1360,5	1117,8	1086,3	1085,5	31,5	242,8
Gminy wiejskie Rural gminas						
Chłopice	139,6	133,1	133,1	133,1	-	6,5
Jarosław	351,2	261,3	218,3	218,0	43,0	89,9
Laszki	2748,8	2487,9	2046,0	2045,7	441,9	260,9
Pawłosiów	447,1	437,6	371,0	371,0	66,6	9,5
Radymno	3004,7	2667,6	2516,6	2507,2	151,0	337,2
Rokietnica	1687,0	1640,5	1556,1	1555,9	84,4	46,5
Roźwienica	1398,9	1310,5	1256,8	1254,7	53,6	88,5
Wiązownica	11729,8	11055,0	10242,7	10231,0	812,3	674,8
POWIAT LUBACZOWSKI	63419,9	57003,8	50115,7	50003,5	6888,1	6416,2
Gmina miejska Urban gmina						
Lubaczów	290,3	254,4	254,4	249,5	-	35,9

TABL. 2 (70). **POWIERZCHNIA LASÓW W 2018 R. (cd.)**
Stan w dniu 31 XII
FOREST AREAS IN 2018 (cont.)
As of 31 XII

WYSZCZEGÓLNIENIE SPECIFICATION	Ogółem Grand total	Lasy publiczne Public forests				Lasy prywatne Private forests
		razem total	w tym of which			
			własność Skarbu Państwa owned by the State Treasury		własność gmin owned by gmina	
			razem total	w tym w zarządzie Lasów Państwowych of which managed by the State Forests		
	w ha in ha					
POWIAT LUBACZOWSKI (dok.) (cont.)						
Gminy miejsko-wiejskie Urban-rural gminas						
Cieszanów	8615,0	8149,8	7319,0	7305,3	830,8	465,2
miasto urban area	165,5	139,0	6,9	6,9	132,1	26,5
wieś rural area	8449,4	8010,8	7312,1	7298,4	698,7	438,7
Narol	11630,4	9813,6	8677,5	8648,9	1136,1	1816,8
miasto urban area	435,0	269,9	190,5	187,6	79,4	165,2
wieś rural area	11195,3	9543,8	8487,1	8461,3	1056,7	1651,6
Oleszyce	7393,1	6999,3	6236,3	6235,3	763,0	393,8
miasto urban area	5,6	-	-	-	-	5,6
wieś rural area	7387,5	6999,3	6236,3	6235,3	763,0	388,2
Gminy wiejskie Rural gminas						
Horyniec-Zdrój	11843,5	10929,9	10171,6	10145,6	758,3	913,6
Lubaczów	8314,8	7415,7	6402,9	6387,6	1012,8	899,1
Stary Dzików	6964,0	6339,4	4791,7	4788,4	1547,7	624,5
Wielkie Oczy	8368,9	7101,6	6262,2	6242,9	839,4	1267,3
POWIAT PRZEMYSKI	48655,4	43398,9	40790,4	40655,1	2608,6	5256,5
Gminy wiejskie Rural gminas						
Bircza	15555,5	14425,0	13830,4	13818,4	594,6	1130,4
Dubiecko	6282,2	3999,7	3836,4	3747,0	163,3	2282,5
Fredropol	8424,8	8102,8	7526,7	7523,8	576,1	322,0
Krasiczyn	7754,9	7558,9	7163,6	7155,3	395,3	196,0
Krzywcza	4573,8	3696,3	3073,3	3051,6	623,0	877,5
Medyka	153,4	37,4	34,0	34,0	3,4	116,0
Orły	160,2	116,2	116,2	116,2	-	44,0
Przemyśl	3656,8	3468,8	3269,1	3268,9	199,7	188,0
Stubno	1045,9	1017,9	999,0	998,5	18,9	28,0
Żurawica	1048,0	976,0	941,7	941,5	34,2	72,0
POWIAT PRZEWORSKI	17340,1	14047,9	12727,9	12665,8	1320,0	3292,3
Gmina miejska Urban gmina						
Przeworsk	1,0	-	-	-	-	1,0
Gminy miejsko-wiejskie Urban-rural gminas						
Kańczuga	1711,9	1382,4	1317,3	1310,2	65,1	329,5
miasto urban area	11,2	-	-	-	-	11,2
wieś rural area	1700,6	1382,4	1317,3	1310,2	65,1	318,3
Sieniawa	5374,4	4585,2	4215,5	4211,0	369,7	789,2
miasto urban area	11,8	2,0	2,0	-	-	9,8
wieś rural area	5362,6	4583,2	4213,5	4211,0	369,7	779,4

TABL. 2 (70). **POWIERZCHNIA LASÓW W 2018 R. (cd.)**
Stan w dniu 31 XII
FOREST AREAS IN 2018 (cont.)
As of 31 XII

WYSZCZEGÓLNIENIE SPECIFICATION	Ogółem Grand total	Lasy publiczne Public forests				Lasy prywatne Private forests
		razem total	w tym of which			
			własność Skarbu Państwa owned by the State Treasury		własność gmin owned by gmina	
			razem total	w tym w zarządzie Lasów Państwowych of which managed by the State Forests		
	w ha in ha					
POWIAT PRZEWORSKI (dok.) (cont.)						
Gminy wiejskie Rural gminas						
Adamówka	6574,9	5799,8	5088,6	5083,0	711,2	775,1
Gać	6,1	-	-	-	-	6,1
Jawornik Polski	1854,4	872,9	727,1	685,1	145,8	981,5
Przeworsk	160,4	85,6	85,6	85,2	-	74,9
Tryńcza	1184,3	871,9	843,7	841,1	28,2	312,5
Zarzecze	472,8	450,2	450,2	450,2	-	22,6
Miasto na prawach powiatu City with powiat status						
Przemyśl	1149,2	296,7	193,6	193,6	103,1	852,5
PODREGION RZESZOWSKI RZESZOWSKI SUBREGION	**93662,7**	**58651,7**	**57173,4**	**56677,6**	**1475,8**	**35011,1**
POWIAT KOLBUSZOWSKI	27902,3	20118,3	19344,7	19263,1	771,0	7784,0
Gmina miejsko-wiejska Urban-rural gmina						
Kolbuszowa	3977,4	2818,4	2763,9	2732,5	52,0	1159,0
miasto urban area	39,5	31,7	6,7	4,3	25,0	7,8
wieś rural area	3938,0	2786,8	2757,3	2728,1	27,0	1151,2
Gminy wiejskie Rural gminas						
Cmolas	6163,2	4202,2	4170,8	4165,5	31,4	1961,0
Dzikowiec	4856,5	3634,5	3537,0	3532,2	97,5	1222,0
Majdan Królewski	6467,0	5363,0	5130,2	5122,6	232,8	1104,0
Niwiska	4368,9	3267,9	3227,0	3199,8	40,9	1101,0
Raniżów	2069,4	832,4	516,0	510,4	316,4	1237,0
POWIAT ŁAŃCUCKI	9407,6	6874,5	6694,5	6671,2	180,0	2533,1
Gmina miejska Urban gmina						
Łańcut	35,4	35,4	-	-	35,4	-
Gminy wiejskie Rural gminas						
Białobrzegi	799,3	747,3	746,5	746,1	0,8	52,0
Czarna	2394,7	2143,1	2135,7	2133,8	7,4	251,5
Łańcut	632,7	266,0	264,2	256,8	1,8	366,8
Markowa	1544,6	1401,0	1294,4	1289,5	106,6	143,6
Rakszawa	2782,6	1774,7	1756,7	1754,0	18,0	1008,0
Żołynia	1218,4	507,1	497,1	490,9	10,0	711,3

TABL. 2 (70). **POWIERZCHNIA LASÓW W 2018 R. (cd.)**
Stan w dniu 31 XII
FOREST AREAS IN 2018 (cont.)
As of 31 XII

WYSZCZEGÓLNIENIE SPECIFICATION	Ogółem Grand total	Lasy publiczne Public forests				Lasy prywatne Private forests
		razem total	w tym of which			
			własność Skarbu Państwa owned by the State Treasury		własność gmin owned by gmina	
			razem total	w tym w zarządzie Lasów Państwowych of which managed by the State Forests		
	w ha in ha					
POWIAT ROPCZYCKO-SĘDZISZOWSKI	13818,2	6741,2	6708,4	6658,7	32,8	7077,0
Gminy miejsko-wiejskie Urban-rural gminas						
Ropczyce	2658,4	932,4	932,4	930,1	-	1726,0
miasto urban area	443,1	6,1	6,1	5,4	-	437,0
wieś rural area	2215,3	926,3	926,3	924,6	-	1289,0
Sędziszów Małopolski	4297,4	2455,4	2449,1	2441,9	6,3	1842,0
miasto urban area	2,3	0,3	-	-	0,3	2,0
wieś rural area	4295,1	2455,1	2449,1	2441,9	6,0	1840,0
Gminy wiejskie Rural gminas						
Iwierzyce	970,3	302,3	302,3	302,1	-	668,0
Ostrów	3822,0	2503,0	2476,5	2439,6	26,5	1319,0
Wielopole Skrzyńskie	2070,2	548,2	548,2	545,2	-	1522,0
POWIAT RZESZOWSKI	27721,8	18905,8	18508,0	18225,2	397,8	8816,0
Gmina miejska Urban gmina						
Dynów	293,0	136,3	119,3	111,5	17,0	156,6
Gminy miejsko-wiejskie Urban-rural gminas						
Błażowa	3518,2	2128,5	2123,5	2051,0	5,0	1389,7
miasto urban area	25,6	13,0	11,0	6,0	2,0	12,6
wieś rural area	3492,6	2115,5	2112,5	2045,1	3,0	1377,1
Boguchwała	1103,0	894,4	884,4	881,2	10,0	208,6
wieś rural area	1103,0	894,4	884,4	881,2	10,0	208,6
Głogów Małopolski	5074,5	4224,8	4070,3	4048,3	154,5	849,7
miasto urban area	568,7	470,4	454,2	454,1	16,2	98,3
wieś rural area	4505,8	3754,4	3616,1	3594,2	138,3	751,4
Sokołów Małopolski	3247,3	2248,8	2240,1	2221,9	8,7	998,5
miasto urban area	46,1	13,7	13,7	13,7	-	32,5
wieś rural area	3201,2	2235,1	2226,4	2208,3	8,7	966,1
Tyczyn	1087,4	631,3	631,3	622,3	-	456,0
miasto urban area	67,0	2,0	2,0	1,5	-	65,1
wieś rural area	1020,3	629,4	629,4	620,8	-	391,0
Gminy wiejskie Rural gminas						
Chmielnik	1081,9	261,2	260,8	256,5	0,5	820,6
Dynów	4272,3	2603,9	2485,2	2394,2	118,6	1668,4
Hyżne	1303,0	887,0	843,6	833,1	43,4	416,0
Kamień	1796,9	1029,5	1025,3	1023,7	4,2	767,4
Krasne	155,4	70,7	70,7	69,1	-	84,7
Lubenia	1516,5	931,0	928,2	901,0	2,9	585,5
Świlcza	2278,2	2211,1	2200,1	2192,1	11,0	67,1
Trzebownisko	994,4	647,3	625,2	619,3	22,1	347,1

TABL. 2 (70). **POWIERZCHNIA LASÓW W 2018 R. (cd.)**
Stan w dniu 31 XII
FOREST AREAS IN 2018 (cont.)
As of 31 XII

WYSZCZEGÓLNIENIE SPECIFICATION	Ogółem Grand total	Lasy publiczne Public forests				Lasy prywatne Private forests
		razem total	w tym of which			
			własność Skarbu Państwa owned by the State Treasury		własność gmin owned by gmina	
			razem total	w tym w zarządzie Lasów Państwowych of which managed by the State Forests		
	w ha in ha					
POWIAT STRZYŻOWSKI	14507,7	5839,7	5754,6	5701,1	85,1	8668,0
Gmina miejsko-wiejska Urban-rural gmina						
Strzyżów	3995,6	1684,6	1684,6	1661,0	-	2311,0
miasto urban area	211,8	108,8	108,8	108,7	-	103,0
wieś rural area	3783,8	1575,8	1575,8	1552,3	-	2208,0
Gminy wiejskie Rural gminas						
Czudec	2330,0	1208,0	1194,1	1187,0	13,9	1122,0
Frysztak	2926,9	1034,9	973,3	969,1	61,6	1892,0
Niebylec	2933,3	1002,3	997,3	988,9	5,0	1931,0
Wiśniowa	2322,0	910,0	905,4	895,0	4,6	1412,0
Miasto na prawach powiatu City with powiat status						
Rzeszów	305,2	172,2	163,2	158,3	9,0	133,0
PODREGION TARNOBRZESKI TARNOBRZESKI SUBREGION	**154025,4**	**112870,4**	**107563,5**	**106366,1**	**5306,9**	**41155,0**
POWIAT DĘBICKI	20166,6	11646,3	11421,8	11364,2	224,6	8520,3
Gmina miejska Urban gmina						
Dębica	722,4	582,5	582,5	566,3	-	139,9
Gminy miejsko-wiejskie Urban-rural gminas						
Brzostek	3271,3	1339,9	1315,7	1314,3	24,1	1931,4
miasto urban area	14,1	1,1	-	-	1,1	13,0
wieś rural area	3257,2	1338,8	1315,7	1314,3	23,1	1918,4
Pilzno	4214,0	2061,4	1958,5	1957,5	102,9	2152,6
miasto urban area	110,8	4,8	0,4	-	4,4	106,0
wieś rural area	4103,1	2056,5	1958,0	1957,5	98,5	2046,6
Gminy wiejskie Rural gminas						
Czarna	5290,9	4091,9	4041,5	4040,2	50,4	1199,0
Dębica	4155,5	3151,8	3143,8	3118,6	8,0	1003,7
Jodłowa	1468,7	25,5	7,8	7,8	17,7	1443,2
Żyraków	1043,9	393,5	372,0	359,5	21,5	650,5
POWIAT LEŻAJSKI	18583,5	13268,3	11693,9	11240,6	1574,4	5315,2
Gmina miejska Urban gmina						
Leżajsk	450,9	253,6	247,7	247,2	5,9	197,4

TABL. 2 (70). **POWIERZCHNIA LASÓW W 2018 R. (cd.)**
Stan w dniu 31 XII
FOREST AREAS IN 2018 (cont.)
As of 31 XII

WYSZCZEGÓLNIENIE SPECIFICATION	Ogółem Grand total	Lasy publiczne Public forests				Lasy prywatne Private forests
		razem total	w tym of which			
			własność Skarbu Państwa owned by the State Treasury		własność gmin owned by gmina	
			razem total	w tym w zarządzie Lasów Państwowych of which managed by the State Forests		
	w ha in ha					
POWIAT LEŻAJSKI (dok.) (cont.)						
Gmina miejsko-wiejska Urban-rural gmina						
Nowa Sarzyna	4845,9	3275,9	3094,0	2686,7	181,9	1570,0
miasto urban area	477,4	461,2	460,0	55,0	1,2	16,2
wieś rural area	4368,5	2814,7	2634,0	2631,8	180,7	1553,8
Gminy wiejskie Rural gminas						
Grodzisko Dolne	2011,5	1314,8	1268,8	1266,0	46,0	696,7
Kuryłówka	5942,1	4550,8	3387,6	3368,9	1163,3	1391,3
Leżajsk	5333,1	3873,2	3695,9	3671,8	177,3	1459,9
POWIAT MIELECKI	21364,2	15684,3	15160,6	15084,4	523,7	5679,9
Gmina miejska Urban gmina						
Mielec	631,4	504,7	493,9	492,0	10,8	126,7
Gminy miejsko-wiejskie Urban-rural gminas						
Przecław	5530,3	4639,6	4629,5	4611,9	10,1	890,8
miasto urban area	929,2	893,0	893,0	892,0	-	36,2
wieś rural area	4601,1	3746,6	3736,5	3719,9	10,1	854,5
Radomyśl Wielki	3955,6	1747,3	1717,9	1699,9	29,5	2208,3
miasto urban area	56,9	21,6	21,0	21,0	0,6	35,3
wieś rural area	3898,7	1725,8	1696,9	1678,9	28,9	2173,0
Gminy wiejskie Rural gminas						
Borowa	82,8	3,3	3,3	-	-	79,5
Czermin	1072,0	715,2	659,5	647,8	55,7	356,9
Gawłuszowice	152,7	9,2	5,0	4,7	4,2	143,4
Mielec	4930,7	4583,8	4572,3	4554,2	11,5	346,9
Padew Narodowa	867,1	473,0	360,0	356,1	113,0	394,1
Tuszów Narodowy	3059,8	2437,7	2173,1	2171,7	264,7	622,1
Wadowice Górne	1081,9	570,6	546,3	546,3	24,3	511,3
POWIAT NIŻAŃSKI	33072,2	21099,2	20671,2	20603,4	428,0	11973,0
Gminy miejsko-wiejskie Urban-rural gminas						
Nisko	7386,5	6367,5	6299,5	6298,2	68,0	1019,0
miasto urban area	3624,0	3229,0	3198,0	3196,7	31,0	395,0
wieś rural area	3762,5	3138,5	3101,5	3101,5	37,0	624,0
Rudnik nad Sanem	3864,4	2870,4	2847,8	2834,5	22,6	994,0
miasto urban area	1917,9	1293,9	1271,8	1259,5	22,1	624,0
wieś rural area	1946,5	1576,5	1576,0	1575,0	0,5	370,0
Ulanów	4754,7	3217,7	2961,3	2958,9	256,3	1537,0
miasto urban area	351,6	202,6	1,6	0,4	201,0	149,0
wieś rural area	4403,0	3015,0	2959,7	2958,5	55,3	1388,0

TABL. 2 (70). **POWIERZCHNIA LASÓW W 2018 R. (dok.)**
Stan w dniu 31 XII
FOREST AREAS IN 2018 (cont.)
As of 31 XII

WYSZCZEGÓLNIENIE SPECIFICATION	Ogółem Grand total	Lasy publiczne Public forests				Lasy prywatne Private forests
		razem total	w tym of which			
			własność Skarbu Państwa owned by the State Treasury		własność gmin owned by gmina	
			razem total	w tym w zarządzie Lasów Państwowych of which managed by the State Forests		
	w ha in ha					
POWIAT NIŻAŃSKI (dok.) (cont.)						
Gminy wiejskie Rural gminas						
Harasiuki	8818,7	4467,7	4448,1	4406,5	19,6	4351,0
Jarocin	3782,1	1337,1	1336,1	1336,1	1,1	2445,0
Jeżowe	3987,3	2692,3	2639,0	2638,0	53,3	1295,0
Krzeszów	478,6	146,6	139,4	131,3	7,2	332,0
POWIAT STALOWOWOLSKI	42329,7	34846,7	33647,4	33454,1	1199,3	7483,0
Gmina miejska Urban gmina						
Stalowa Wola	4760,3	4722,3	4594,7	4547,2	127,6	38,0
Gmina miejsko-wiejska Urban-rural gmina						
Zaklików	12925,0	8979,0	8932,1	8801,1	46,9	3946,0
miasto urban area	356,0	3,0	0,1	-	2,9	353,0
wieś rural area	12569,0	8976,0	8932,1	8801,1	44,0	3593,0
Gminy wiejskie Rural gminas						
Bojanów	10423,0	8442,0	8380,2	8375,4	61,8	1981,0
Pysznica	8491,2	7307,2	7039,8	7035,2	267,4	1184,0
Radomyśl nad Sanem	4583,5	4343,5	3727,7	3722,7	615,8	240,0
Zaleszany	1146,6	1052,6	972,9	972,6	79,8	94,0
POWIAT TARNOBRZESKI	17877,5	15855,9	14685,0	14335,7	1170,9	2021,6
Gminy miejsko-wiejskie Urban-rural gminas						
Baranów Sandomierski	3081,2	2264,2	2143,2	2139,6	121,0	817,0
miasto urban area	42,3	42,3	29,3	29,3	13,0	-
wieś rural area	3038,8	2221,8	2113,8	2110,3	108,0	817,0
Nowa Dęba	6556,7	6227,8	5954,2	5689,2	273,6	328,9
miasto urban area	655,0	546,1	495,8	270,2	50,3	108,9
wieś rural area	5901,8	5681,8	5458,5	5419,0	223,3	220,0
Gminy wiejskie Rural gminas						
Gorzyce	1029,5	840,3	590,0	588,9	250,3	189,2
Grębów	7210,1	6523,6	5997,6	5918,0	526,0	686,5
Miasto na prawach powiatu City with powiat status						
Tarnobrzeg	631,8	469,8	283,8	283,7	186,0	162,0

TABL. 3 (71). **GRUNTY NIELEŚNE ZALESIONE I PRZEZNACZONE DO ZALESIENIA W 2018 R.**
NON-FOREST LAND AFFORESTED AND DESIGNATED FOR AFFORESTATION IN 2018

WYSZCZEGÓLNIENIE SPECIFICATION	Zalesienia gruntów nieleśnych [a] Afforestations of non-forest land [a]				Powierzchnia gruntów nieleśnych przeznaczonych do zalesienia (stan w dniu 31 XII) Non-forest land designated for afforestation (as of 31 XII)	
	ogółem grand total	publiczne public		prywatne private	razem total	w tym w zarządzie Lasów Państwowych of which managed by the State Forests
		razem total	w tym w zarządzie Lasów Państwowych of which managed by the State Forests			
	w ha in ha					
WOJEWÓDZTWO ..... **VOIVODSHIP**	**68,6**	**0,9**	**0,1**	**67,7**	**49,6**	**49,6**
PODREGION KROŚNIEŃSKI KROŚNIEŃSKI SUBREGION	**17,6**	**-**	**-**	**17,6**	**-**	**-**
POWIAT BRZOZOWSKI	17,6	-	-	17,6	-	-
Gmina miejsko-wiejska Urban-rural gmina						
Brzozów	1,9	-	-	1,9	-	-
wieś rural area	1,9	-	-	1,9	-	-
Gminy wiejskie Rural gminas						
Domaradz	1,0	-	-	1,0	-	-
Dydnia	4,7	-	-	4,7	-	-
Jasienica Rosielna	0,9	-	-	0,9	-	-
Nozdrzec	9,0	-	-	9,0	-	-
PODREGION PRZEMYSKI .... PRZEMYSKI SUBREGION	**27,5**	**-**	**-**	**27,5**	**49,6**	**49,6**
POWIAT JAROSŁAWSKI	5,1	-	-	5,1	49,6	49,6
Gminy wiejskie Rural gminas						
Laszki	-	-	-	-	49,6	49,6
Radymno	3,6	-	-	3,6	-	-
Rokietnica	1,4	-	-	1,4	-	-
POWIAT LUBACZOWSKI	13,3	-	-	13,3	-	-
Gmina miejsko-wiejska Urban-rural gmina						
Cieszanów	3,2	-	-	3,2	-	-
wieś rural area	3,2	-	-	3,2	-	-
Gminy wiejskie Rural gminas						
Horyniec Zdrój	3,3	-	-	3,3	-	-
Lubaczów	2,7	-	-	2,7	-	-
Stary Dzików	1,7	-	-	1,7	-	-
Wielkie Oczy	2,3	-	-	2,3	-	-
POWIAT PRZEWORSKI	9,2	-	-	9,2	-	-
Gmina miejska Urban gmina						
Przeworsk	0,7	-	-	0,7	-	-
Gminy miejsko-wiejskie Urban-rural gminas						
Kańczuga	1,6	-	-	1,6	-	-
wieś rural area	1,6	-	-	1,6	-	-
Gminy wiejskie Rural gminas						
Adamówka	2,1	-	-	2,1	-	-
Jawornik Polski	4,9	-	-	4,9	-	-

a Użytków rolnych i nieużytków przeznaczonych do zalesienia w planie zagospodarowania przestrzennego.
a Agricultural land and wasteland designated for afforestation in land development plan.

TABL. 3 (71). **GRUNTY NIELEŚNE ZALESIONE I PRZEZNACZONE DO ZALESIENIA W 2018 R. (dok.)**
NON-FOREST LAND AFFORESTED AND DESIGNATED FOR AFFORESTATION IN 2018 (cont.)

WYSZCZEGÓLNIENIE SPECIFICATION	Zalesienia gruntów nieleśnych [a] Afforestations of non-forest land [a]				Powierzchnia gruntów nieleśnych przeznaczonych do zalesienia (stan w dniu 31 XII) Non-forest land designated for afforestation (as of 31 XII)	
	ogółem grand total	publiczne public		prywatne private	razem total	w tym w zarządzie Lasów Państwowych of which managed by the State Forests
		razem total	w tym w zarządzie Lasów Państwowych of which managed by the State Forests			
	w ha in ha					
PODREGION RZESZOWSKI RZESZOWSKI SUBREGION	**5,8**	**0,9**	**0,1**	**4,9**	**-**	**-**
POWIAT KOLBUSZOWSKI	0,9	-	-	0,9	-	-
Gmina wiejska Rural gmina						
Raniżów	0,9	-	-	0,9	-	-
POWIAT ŁAŃCUCKI	2,0	0,1	0,1	2,0	-	-
Gminy wiejskie Rural gminas						
Łańcut	0,6	0,1	0,1	0,5	-	-
Markowa	1,4	-	-	1,4	-	-
POWIAT ROPCZYCKO-SĘDZISZOWSKI	1,0	-	-	1,0	-	-
Gmina miejsko-wiejska Urban-rural gmina						
Ropczyce	0,3	-	-	0,3	-	-
wieś rural area	0,3	-	-	0,3	-	-
Gminy wiejskie Rural gminas						
Iwierzyce	0,3	-	-	0,3	-	-
Ostrów	0,2	-	-	0,2	-	-
Wielopole Skrzyńskie	0,2	-	-	0,2	-	-
POWIAT RZESZOWSKI	0,9	0,9	-	-	-	-
Gmina wiejska Rural gmina						
Chmielnik	0,9	0,9	-	-	-	-
POWIAT STRZYŻOWSKI	1,1	-	-	1,1	-	-
Gmina miejsko-wiejska Urban-rural gmina						
Strzyżów	0,7	-	-	0,7	-	-
wieś rural area	0,7	-	-	0,7	-	-
Gmina wiejska Rural gmina						
Wiśniowa	0,4	-	-	0,4	-	-
PODREGION TARNOBRZESKI TARNOBRZESKI SUBREGION	**17,7**	**-**	**-**	**17,7**	**-**	**-**
POWIAT DĘBICKI	5,7	-	-	5,7	-	-
Gmina miejsko-wiejska Urban-rural gmina						
Brzostek	4,7	-	-	4,7	-	-
wieś rural area	4,7	-	-	4,7	-	-
Gminy wiejskie Rural gminas						
Czarna	0,3	-	-	0,3	-	-
Jodłowa	0,8	-	-	0,8	-	-
POWIAT LEŻAJSKI	12,0	-	-	12,0	-	-
Gmina miejsko-wiejska Urban-rural gmina						
Nowa Sarzyna	1,0	-	-	1,0	-	-
wieś rural area	1,0	-	-	1,0	-	-
Gminy wiejskie Rural gminas						
Grodzisko Dolne	1,5	-	-	1,5	-	-
Kuryłówka	9,5	-	-	9,5	-	-

a Użytków rolnych i nieużytków przeznaczonych do zalesienia w planie zagospodarowania przestrzennego.
a Agricultural land and wasteland designated for afforestation in land development plan.

TABL. 4 (72). **LASY PRYWATNE I GMINNE W 2018 R.**
PRIVATE AND GMINA FORESTS IN 2018

WYSZCZEGÓLNIENIE SPECIFICATION	Powierzchnia gruntów leśnych [a] Forest land [a]				Lasy ochronne w % powierzchni gruntów leśnych [a] Protective forests in % of forests land [a]	Odnowienia i zalesenia Renewals and afforestations		Pozyskanie drewna (grubizny) w dam³ Removals (timber) in dam³
	ogółem grand total	w tym własność of which property of				ogółem total	w tym zalesienia [b] of which afforestations [b]	
		osób fizycznych natural persons	wspólnot gruntowych land cooperatives	gmin gmina				
	w ha in ha					w ha in ha		
WOJEWÓDZTWO VOIVODSHIP	**151096,7**	**111864,4**	**7172,1**	**28502,7**	**5,8**	**367,7**	**68,5**	**167,5**
Podregion krośnieński Krośnieński subregion	**37719,3**	**25804,5**	**1516,5**	**8933,7**	**13,6**	**49,2**	**17,6**	**58,8**
Powiaty: Powiats:								
bieszczadzki	3281,1	2626,9	-	290,5	4,6	1,8	-	1,6
brzozowski	5832,8	5176,0	118,0	404,8	-	24,6	17,6	6,3
jasielski	9025,0	7410,6	537,1	905,9	-	4,8	-	5,7
krośnieński	6091,6	4379,0	73,0	1253,6	13,2	-	-	8,4
leski	4581,9	2086,0	145,0	2136,9	36,4	5,9	-	22,7
sanocki	8885,5	4106,4	643,4	3940,1	28,0	12,2	-	14,2
Miasto na prawach powiatu City with powiat status								
Krosno	21,5	19,6	-	2,0	-	-	-	-
Podregion przemyski Przemyski subregion	**30378,8**	**16801,0**	**143,8**	**12736,4**	**1,3**	**108,0**	**27,5**	**44,2**
Powiaty: Powiats:								
jarosławski	3555,8	1695,3	-	1738,5	2,3	13,9	5,1	4,4
lubaczowski	13354,2	6190,2	111,1	6938,1	-	44,5	13,3	23,2
przemyski	7882,0	4905,0	32,7	2621,3	3,8	28,8	-	9,3
przeworski	4629,5	3157,9	-	1333,8	-	20,7	9,2	5,1
Miasto na prawach powiatu City with powiat status								
Przemyśl	957,2	852,5	-	104,7	-	-	-	2,2
Podregion rzeszowski Rzeszowski subregion	**36498,2**	**33229,7**	**973,2**	**1487,2**	**5,9**	**20,7**	**5,8**	**21,5**
Powiaty: Powiats:								
kolbuszowski	8558,0	7154,0	490,2	774,0	17,3	4,3	0,9	5,5
łańcucki	2713,1	2484,1	-	180,0	1,6	9,6	2,0	1,6
ropczycko-sędziszowski	7109,8	7026,0	-	32,8	-	2,6	1,0	6,5
rzeszowski	9222,2	7938,6	483,0	406,2	6,8	3,2	0,9	4,7
strzyżowski	8753,1	8494,0	-	85,1	-	1,1	1,1	3,1
Miasto na prawach powiatu City with powiat status								
Rzeszów	142,0	133,0	-	9,0	-	-	-	0,0
Podregion tarnobrzeski Tarnobrzeski subregion	**46500,4**	**36029,2**	**4538,6**	**5345,4**	**2,4**	**189,9**	**17,7**	**43,0**
Powiaty: Powiats:								
dębicki	8744,9	8387,3	-	224,6	-	88,7	5,7	4,7
leżajski	6915,1	5021,5	220,0	1599,9	14,2	31,4	12,0	10,8
mielecki	6208,6	5587,9	12,6	528,7	0,2	1,0	-	2,0
niżański	12401,0	9027,0	2901,0	428,0	-	22,8	-	11,0
stalowowolski	8689,0	5960,0	1304,0	1206,0	1,5	40,2	-	12,3
tarnobrzeski	3193,8	1884,6	101,0	1172,2	-	4,9	-	1,9
Miasto na prawach powiatu City with powiat status								
Tarnobrzeg	348,0	161,0	-	186,0	-	0,9	-	0,2

a Stan w dniu 31 XII. b Użytków rolnych i nieużytków przeznaczonych do zalesienia w planie zagospodarowania przestrzennego.
a As of 31 XII. b Agricultural land and wasteland designated for afforestation in land development plan.

DZIAŁ XI.
TRANSPORT

Uwagi ogólne

1. Drogi publiczne, na podstawie znowelizowanych przepisów ustawy z dnia 21 marca 1985 r. o drogach publicznych (tekst jednolity Dz. U. z 2016 r. poz. 1440), dzielą się na następujące kategorie: drogi krajowe, wojewódzkie, powiatowe i gminne.

Do **dróg powiatowych** zalicza się drogi (poza krajowymi i wojewódzkimi) stanowiące połączenia miast będących siedzibami powiatów z siedzibami gmin i siedzib gmin między sobą.

Do **dróg gminnych** zalicza się drogi o znaczeniu lokalnym niezaliczone do innych kategorii, stanowiące uzupełniającą sieć dróg (poza krajowymi, wojewódzkimi i powiatowymi) służącą miejscowym potrzebom, z wyłączeniem dróg wewnętrznych.

Do **dróg o nawierzchni twardej** zalicza się drogi o nawierzchni twardej ulepszonej (z kostki kamiennej, klinkieru, betonu, z płyt kamienno-betonowych, bitumu) oraz drogi o nawierzchni nieulepszonej (o nawierzchni tłuczniowej i brukowej).

Do **dróg o nawierzchni gruntowej** zalicza się drogi o nawierzchni z gruntu rodzimego oraz utrwalone w wyniku specjalnych zabiegów i preparacji gruntu rodzimego przy pomocy mieszanin wykonanych z gliny, żwiru, żużla itp.

2. Informacje o **pojazdach samochodowych i ciągnikach** zarejestrowanych prezentowane są według centralnej ewidencji pojazdów prowadzonej przez Ministerstwo Cyfryzacji (do 26 listopada 2016 r. – Ministerstwo Spraw Wewnętrznych).

3. Dane o **wypadkach drogowych** obejmują zdarzenia mające związek z ruchem pojazdów na drogach publicznych, w wyniku których nastąpiła śmierć lub uszkodzenie ciała osób.

Za **śmiertelną ofiarę wypadku drogowego** uznano osobę zmarłą (w wyniku doznanych obrażeń) na miejscu wypadku lub w ciągu 30 dni.

Za **ranną ofiarę wypadku drogowego** uznano osobę, która doznała obrażeń ciała i otrzymała pomoc lekarską.

CHAPTER XI.
TRANSPORT

General notes

1. Public roads are divided on the basis of amended provisions to the Law on Public Roads, dated 21 III 1985 (Journal of Laws 2016 item 1440) into following categories: national, voivodship, powiat and gmina roads.

Powiat roads include roads (excluding national and voivodship roads), which link powiat capital cities with gmina capital cities with other such cities.

Gmina roads are local roads not included in other categories which complement the road network (excluding domestic, voivodship and powiat roads) serving regional needs, excluding interior roads.

Hard surface roads include improved hard surface public roads (made of stone cube, clinker, concrete, stone and concreto slabs and bitumen) and roads with regular surface (macadam and boulder pavement).

Unsurfaced roads are subsoil surfaced roads and roads hardened in special processes and preparations of subsoil utilising mixtures made of clay, gravel, slag, etc.

2. Information on **registered vehicles and tractors** has been presented according to central vehicle register maintained by the Ministry of Digital Affairs (until 26th November 2016 – the Ministry of Interior).

3. Data regarding **road traffic accidents** cover events connected with the movement of vehicles on public roads as a result of which death or injury occurred.

A road traffic accident fatality is understood as a person who died (as a result of injuries incurred) at the scene of the accident or within the course of 30 days.

A road traffic accident injury is understood as a person who incurred injuries and received medical attention.

TABL. 1 (73). **DROGI PUBLICZNE W 2018 R.**
Stan w dniu 31 XII
PUBLIC ROADS IN 2018
As of 31 XII

WYSZCZEGÓLNIENIE SPECIFICATION	Drogi powiatowe District roads				Drogi gminne Communal roads			
	o nawierzchni twardej on hard surface			gruntowe unsurfaced	o nawierzchni twardej on hard surface			gruntowe unsurfaced
	ogółem total	na 100 km² per 100 km²	z liczby ogółem o nawierzchni ulepszonej of which of total improved		ogółem total	na 100 km² per 100 km²	z liczby ogółem o nawierzchni ulepszonej of which of total improved	
	w km in km							
WOJEWÓDZTWO ..... VOIVODSHIP	**6464,5**	**36,2**	**6383,4**	**223,7**	**7973,8**	**44,7**	**7154,3**	**3808,2**
Podregion krośnieński ... Krośnieński subregion	**1554,0**	**28,1**	**1527,8**	**52,3**	**1704,6**	**30,8**	**1534,3**	**1149,1**
Powiaty: Powiats:								
bieszczadzki	167,4	14,7	165,4	18,9	77,8	6,8	62,4	575,6
brzozowski	241,3	44,7	235,3	1,0	217,0	40,2	199,7	92,8
jasielski	377,0	45,4	375,2	7,3	419,8	50,5	410,1	171,1
krośnieński	353,9	35,6	342,7	2,2	437,6	44,1	406,0	63,6
leski	144,0	17,2	140,2	5,4	84,6	10,1	79,2	66,1
sanocki	226,9	19,6	225,5	16,4	380,3	32,9	289,4	172,1
Miasto na prawach powiatu City with powiat status								
Krosno	43,5	100,0	43,5	1,1	87,5	201,1	87,5	7,8
Podregion przemyski ..... Przemyski subregion	**1565,8**	**36,5**	**1524,2**	**86,5**	**1533,0**	**35,7**	**1362,7**	**822,7**
Powiaty: Powiats:								
jarosławski	388,9	37,8	388,9	21,2	453,6	44,1	391,1	180,7
lubaczowski	378,1	28,9	369,7	10,5	257,4	19,7	241,9	221,2
przemyski	435,6	36,0	406,7	47,0	391,0	32,3	320,4	270,0
przeworski	302,4	43,3	298,1	6,2	333,9	47,8	313,6	129,8
Miasto na prawach powiatu City with powiat status								
Przemyśl	60,8	131,7	60,8	1,6	97,1	210,3	95,7	21,0
Podregion rzeszowski .... Rzeszowski subregion	**1619,6**	**45,6**	**1618,0**	**40,3**	**2010,9**	**56,6**	**1798,8**	**1171,4**
Powiaty: Powiats:								
kolbuszowski	306,2	39,6	306,2	14,5	319,6	41,3	259,1	161,6
łańcucki	210,5	46,6	210,5	0,4	265,3	58,7	244,3	34,1
ropczycko-sędziszowski	243,7	44,4	242,1	1,4	340,1	62,0	322,6	377,1
rzeszowski	530,7	46,0	530,7	22,1	663,7	57,5	561,8	533,5
strzyżowski	200,2	39,8	200,2	1,9	282,9	56,2	274,0	51,2
Miasto na prawach powiatu City with powiat status								
Rzeszów	128,3	106,6	128,3	0,0	139,3	115,7	137,0	13,9
Podregion tarnobrzeski Tarnobrzeski subregion	**1725,1**	**38,6**	**1713,4**	**44,6**	**2725,3**	**61,0**	**2458,5**	**665,0**
Powiaty: Powiats:								
dębicki	372,6	47,9	370,4	1,5	690,8	88,9	635,4	109,8
leżajski	251,6	43,1	251,3	2,2	232,8	39,9	216,8	71,4
mielecki	427,5	48,6	421,8	12,5	586,0	66,6	543,4	127,5
niżański	279,7	35,6	279,7	13,8	406,7	51,8	363,8	82,9
stalowowolski	187,6	22,6	187,4	6,6	356,1	42,8	311,0	127,1
tarnobrzeski	163,6	31,4	160,3	8,0	357,9	68,7	301,1	138,2
Miasto na prawach powiatu City with powiat status								
Tarnobrzeg	42,5	49,8	42,5	0,0	95,0	111,2	87,0	8,1

Źródło: dane Generalnej Dyrekcji Dróg Krajowych i Autostrad.
Source: data of the General Directorate for National Roads and Motorways.

TABL. 2 (74). **POJAZDY SAMOCHODOWE I CIĄGNIKI ZAREJESTROWANE [a] W 2018 R.**
Stan w dniu 31 XII

ROAD VEHICLES AND TRACTORS IN VEHICLE REGISTER [a] IN 2018
As of 31 XII

WYSZCZEGÓLNIENIE SPECIFICATION	Ogółem Total	W tym Of which				
		samochody osobowe passenger cars	autobusy busses	samochody ciężarowe i ciągniki siodłowe [b] lorries and road tractors [b]	ciągniki balastowe i rolnicze balast and agricultural tractors	motocykle motorcycles
WOJEWÓDZTWO ..... VOIVODSHIP	**1613722**	**1181876**	**5858**	**175016**	**122501**	**117230**
Podregion krośnieński ... Krośnieński subregion	**360952**	**268934**	**1519**	**36548**	**23507**	**26614**
Powiaty: Powiats:						
bieszczadzki	22557	17304	58	2618	1255	1120
brzozowski	46048	33019	83	3694	4980	3974
jasielski	93130	69451	256	9928	5042	6581
krośnieński	76383	57934	330	6457	5209	6063
leski	25631	18277	153	2915	1893	2128
sanocki	66238	48307	350	7236	4822	4973
Miasto na prawach powiatu City with powiat status						
Krosno	30965	24642	289	3700	306	1775
Podregion przemyski ..... Przemyski subregion	**332667**	**248706**	**1123**	**30320**	**27777**	**23179**
Powiaty: Powiats:						
jarosławski	109538	82378	348	10967	8379	6919
lubaczowski	42916	28489	72	3477	6412	4267
przemyski	60996	45126	353	4998	6109	4166
przeworski	58771	41368	98	4938	6486	5597
Miasto na prawach powiatu City with powiat status						
Przemyśl	60446	51345	252	5940	391	2230
Podregion rzeszowski .... Rzeszowski subregion	**483973**	**351440**	**1792**	**59288**	**34234**	**34057**
Powiaty: Powiats:						
kolbuszowski	51635	35074	206	6096	4707	5198
łańcucki	58735	42454	175	6271	5288	4236
ropczycko-sędziszowski	56187	38747	185	5798	6078	5056
rzeszowski	130718	91554	415	15724	11282	11006
strzyżowski	47526	34861	174	3855	5348	2966
Miasto na prawach powiatu City with powiat status						
Rzeszów	139172	108750	637	21544	1531	5595
Podregion tarnobrzeski Tarnobrzeski subregion	**436130**	**312796**	**1424**	**48860**	**36983**	**33380**
Powiaty: Powiats:						
dębicki	105896	75012	261	14182	8354	7459
leżajski	46912	31588	186	4230	5977	4666
mielecki	98605	71999	308	10867	8695	6208
niżański	45776	32026	87	4421	4577	4350
stalowowolski	67768	50666	210	7567	3968	4946
tarnobrzeski	41212	28307	95	4235	4381	3942
Miasto na prawach powiatu City with powiat status						
Tarnobrzeg	29961	23198	277	3358	1031	1809

a Według centralnej ewidencji pojazdów (CEPiK) prowadzonej przez Ministerstwo Spraw Wewnętrznych. b Łącznie z samochodami ciężarowo-osobowymi.

a According to central vehicle register maintained by the Ministry of Interior. b Including vans.

TABL. 3 (75). **WYPADKI DROGOWE [a] I ICH OFIARY W 2018 R.**
ROAD TRAFFIC ACCIDENTS [a] AND THEIR CASUALTIES IN 2018

WYSZCZEGÓLNIENIE SPECIFICATION	Wypadki drogowe Road traffic accidents	Ofiary wypadków Road traffic casualties	
		śmiertelne fatalities	ranni injured
WOJEWÓDZTWO VOIVODSHIP	**1481**	**125**	**1775**
Podregion krośnieński Krośnieński subregion	**192**	**26**	**206**
Powiaty: Powiats:			
bieszczadzki	14	1	15
brzozowski	11	2	15
jasielski	71	8	77
krośnieński	30	7	34
leski	13	-	13
sanocki	35	6	33
Miasto na prawach powiatu City with powiat status			
Krosno	18	2	19
Podregion przemyski Przemyski subregion	**167**	**29**	**246**
Powiaty: Powiats:			
jarosławski	37	7	37
lubaczowski	15	3	20
przemyski	19	7	74
przeworski	80	12	99
Miasto na prawach powiatu City with powiat status			
Przemyśl	16	-	16
Podregion rzeszowski Rzeszowski subregion	**697**	**35**	**829**
Powiaty: Powiats:			
kolbuszowski	38	8	39
łańcucki	44	2	54
ropczycko-sędziszowski	47	1	64
rzeszowski	175	9	215
strzyżowski	79	7	105
Miasto na prawach powiatu City with powiat status			
Rzeszów	314	8	352
Podregion tarnobrzeski Tarnobrzeski subregion	**425**	**35**	**494**
Powiaty: Powiats:			
dębicki	81	6	95
leżajski	17	6	15
mielecki	57	5	58
niżański	57	5	67
stalowowolski	97	8	106
tarnobrzeski	53	1	74
Miasto na prawach powiatu City with powiat status			
Tarnobrzeg	63	4	79

a Zarejestrowane przez Policję.
Ź r ó d ł o: dane Komendy Głównej Policji pobrane z Systemu Ewidencji Wypadków i Kolizji (SEWIK).
a Registered by the Police.
S o u r c e: data of the National Police Headquarters extracted from the Traffic Casualties and Clashes System.

DZIAŁ XII.
HANDEL

Uwagi ogólne

1. Targowiska są to wyodrębnione tereny i budowle (place, ulice, hale targowe) ze stałymi lub sezonowymi punktami sprzedaży drobnodetalicznej lub urządzeniami przeznaczonymi do prowadzenia handlu w wyznaczone dni tygodnia lub codziennie (bazary).

Za **targowiska sezonowe** należy uznać te place i ulice, gdzie uruchamiane są na okres do 6 miesięcy punkty handlowe, w związku ze wzmożonym ruchem nabywców (np. nadmorski ruch urlopowy) i działalność ta jest ponawiana w kolejnych sezonach.

CHAPTER XII.
TRADE

General notes

1. **Marketplaces** are specific areas and structures (squares, streets, market falls) with permanent or seasonal outlets for small-scale retail sales or with facilities designated for conducting trade on specific days of the week or weekly (bazaars).

Seasonal marketplaces are those squares and streets where trade outlets conduct activity for a period of 6 months, in connection with increased demand from buyers (e.g., holiday seaside demand) and this activity is repeated in successive seasons.

TABL. 1 (76). **TARGOWISKA W 2018 R.**
Stan w dniu 31 XII
MARKETPLACES IN 2018
As of 31 XII

WYSZCZEGÓLNIENIE SPECIFICATION	Targowiska stałe Permanent marketplaces						Targowiska sezonowe [a] (w ciągu roku) Seasonal market-places [a] (during the year)	Roczne wpływy z opłaty targowej w tys. zł Annual receipts from market-place fees in thousand PLN
	liczba number		powierzchnia w m² area m²		stałe punkty sprzedaży drobnodetalicznej permanent small-retail sales outlets			
	ogółem total	w tym z przewagą sprzedaży drobnodetalicznej of which with predominance of small-retail sales	ogółem total	w tym sprzedażowa of which sales area	ogółem total	w tym na targowiskach czynnych codziennie of which at marketplaces opened daily		
WOJEWÓDZTWO ..... VOIVODSHIP	**131**	**122**	**695716**	**417703**	**4210**	**3082**	**112**	**8705,9**
Podregion krośnieński ..... Krośnieński subregion	**26**	**23**	**79245**	**58252**	**321**	**217**	**89**	**863,0**
Powiaty: Powiats:								
bieszczadzki	3	3	5816	3686	71	55	-	145,3
brzozowski	2	2	9350	7395	-	-	-	97,9
jasielski	5	4	12318	10877	102	98	64	87,5
krośnieński	4	4	14453	9351	84	10	6	225,5
leski	2	2	5076	5076	10	-	6	108,7
sanocki	9	7	30882	20517	33	33	-	138,4
Miasto na prawach powiatu City with powiat status								
Krosno	1	1	1350	1350	21	21	13	59,7
Podregion przemyski ..... Przemyski subregion	**25**	**24**	**115385**	**60993**	**1522**	**1253**	**4**	**1086,8**
Powiaty: Powiats:								
jarosławski	5	4	39690	25200	151	46	-	253,1
lubaczowski	7	7	16433	7751	33	13	-	165,4
przemyski	2	2	4103	3103	-	-	1	19,9
przeworski	6	6	26630	13610	170	26	3	319,6
Miasto na prawach powiatu City with powiat status								
Przemyśl	5	5	28529	11329	1168	1168	-	328,8
Podregion rzeszowski ..... Rzeszowski subregion	**41**	**38**	**341545**	**190673**	**1143**	**855**	**11**	**4678,2**
Powiaty: Powiats:								
kolbuszowski	7	7	36001	20260	84	-	-	156,1
łańcucki	5	5	22071	19128	399	369	3	387,2
ropczycko-sędziszowski	5	3	19750	18297	104	40	-	159,7
rzeszowski	7	6	42189	32473	40	-	2	401,3
strzyżowski	5	5	24050	18950	-	-	2	47,9
Miasto na prawach powiatu City with powiat status								
Rzeszów	12	12	197484	81565	516	446	4	3526,0
Podregion tarnobrzeski ..... Tarnobrzeski subregion	**39**	**37**	**159541**	**107785**	**1224**	**757**	**8**	**2077,9**
Powiaty: Powiats:								
dębicki	9	8	23560	16585	161	161	3	290,7
leżajski	7	6	31396	22772	96	56	-	85,2
mielecki	6	6	9498	6932	436	290	2	582,6
niżański	4	4	36931	17194	80	8	1	178,4
stalowowolski	7	7	11165	7939	66	38	2	482,3
tarnobrzeski	5	5	23852	19852	185	4	-	143,2
Miasto na prawach powiatu City with powiat status								
Tarnobrzeg	1	1	23139	16511	200	200	-	315,5

a Liczba targowisk lub miejsc wyznaczonych na ulicach i placach uruchamianych okresowo.
a Number of marketplaces or places located on streets and squares open periodically.

DZIAŁ XIII.
FINANSE PUBLICZNE

Uwagi ogólne

1. Finanse publiczne obejmują procesy związane z gromadzeniem środków publicznych oraz ich rozdysponowaniem, a w szczególności: gromadzenie dochodów i przychodów publicznych, wydatkowanie środków publicznych, finansowanie potrzeb pożyczkowych budżetu państwa i budżetów jednostek samorządu terytorialnego (gmin, miast na prawach powiatu, powiatów oraz województw), zaciąganie zobowiązań angażujących środki publiczne, zarządzanie środkami publicznymi, zarządzanie długiem publicznym oraz rozliczenia z budżetem Unii Europejskiej. Podstawę prawną określającą te procesy stanowi ustawa z dnia 27 sierpnia 2009 r. o finansach publicznych (tekst jednolity Dz.U. 2017 poz. 2077) i przepisy wprowadzające ustawę o finansach publicznych (Dz.U. 2009 Nr 157, poz. 1241 z późn. zm.). W przypadku gospodarki finansowej jednostek samorządu terytorialnego również ustawa o samorządzie gminnym, powiatowym, województwa (tekst jednolity Dz. U. 2018 poz. 994, 995, 913) oraz ustawa o dochodach jednostek samorządu terytorialnego z dnia 13 listopada 2003 r. (tekst jednolity Dz. U. 2018 poz. 1530).

2. Prezentowane dane obejmują informacje dotyczące dochodów i wydatków budżetów jednostek samorządu terytorialnego (z uwzględnieniem środków na finansowanie programów i projektów unijnych) oraz samorządowych zakładów budżetowych.

3. Dochody i wydatki budżetów jednostek samo-rządu terytorialnego są określane w uchwale budżetowej przez właściwe organy stanowiące na rok kalendarzowy (budżetowy), w terminach i na zasadach określonych w ustawach ustrojowych oraz ustawie o finansach publicznych.

Miasto na prawach powiatu realizuje jednocześnie zadania z zakresu działania gminy oraz powiatu i sporządza jeden budżet, w którym określone są poszczególne dochody z uwzględnieniem źródeł dochodów gminy i powiatu oraz wydatki realizowane łącznie przez gminę i powiat. Dlatego też w tablicach dochody i wydatki gmin podane są bez dochodów i wydatków gmin mających również status miasta na prawach powiatu, natomiast dochody i wydatki miast na prawach powiatu podane są łącznie z dochodami i wydatkami części gminnej i powiatowej.

4. Dochody i wydatki budżetów jednostek samorządu terytorialnego grupuje się zgodnie z zasadami określonymi w ustawie o finansach publicznych, tj. na działy – określające rodzaj

CHAPTER XIII.
PUBLIC FINANCE

General notes

1. Public finance include the processes connected with accumulation and allocation of public funds, and particularly: collecting and accumulating revenue, spending public funds, financing of loan needs of the state budget and of the budgets of local government units (i.e. gminas, cities with powiat status, powiats and voivodships), incurring liabilities involving public funds, managing public funds and public debt, as well as settlements with the European Union budget. The legal basis defining the above mentioned processes provided the Law on Public Finances, dated 27 August 2009 (uniform text Journal of Laws 2017 item 2077) and regulations introducing the Law on Public Finances (Journal of Laws 2009 No. 157, item 1241 with later amendments). With respect to the financial management of local government units, the legal basis is additionally provided by the Law on Gmina, Powiat and Voivodship Local Government (uniform text Journal of Laws 2018 items 994, 995 and 913, with later amendments), and the Law on Incomes of Local Government Units, dated 13 November 2003 (uniform text Journal of Laws 2018 item 1530).

2. The presented data include information regarding revenue and expenditure of: the budgets of local government units (taking into funds for financing of EU programmes and projects) as well as self-government budgetary establish-ments.

3. Revenue and expenditure of the budgets of local government units are determined in the budgetary law passed by relevant councils for a period of one calendar year (a budgetary year) within the periods and in accordance with the principles set forth in statutory acts and in the Law of Public Finances.

City with powiat status realizes tasks of gmina as well as powiat. There is one budget drawn up every year, which consists of revenue (income received both by gmina and powiat) as well as expenditure realized jointly by gmina and powiat. Therefore in tables concerning revenue and expenditure of gminas, data for cities with powiat status include revenue of gminas as well as powiats and expenditure of both gmina and powiat are given jointly.

4. Revenue and expenditure of the budgets of local government units are grouped in accordance with the provisions set forth in the Law on Public Finances, i.e. they are grouped into divisions – defining types of activity, and into paragraphs – defining types of revenue or expenditure; the

działalności oraz paragrafy – określające rodzaj dochodu lub wydatku; prezentowane dane w podziale na działy i paragrafy opracowano zgodnie z rozporządzeniem Ministra Finansów w sprawie szczegółowej klasyfikacji dochodów, wydatków, przychodów i rozchodów oraz środków pochodzących ze źródeł zagranicznych.

5. Na **dochody budżetów jednostek samorządu terytorialnego** składają się:

1) dochody własne, tj.:
   a) dochody z tytułu udziałów we wpływach z podatku dochodowego od osób prawnych i osób fizycznych,
   b) wpływy z podatków oraz opłat ustalanych i pobieranych na podstawie odrębnych ustaw, w tym podatek od nieruchomości, podatek rolny, podatek od środków transportowych, podatek od czynności cywilnoprawnych, opłata skarbowa,
   c) dochody z majątku, np. dochody z najmu i dzierżawy oraz innych umów o podobnym charakterze,
   d) środki z innych źródeł na dofinansowanie zadań własnych;
2) dotacje celowe:
   a) z budżetu państwa na zadania: z zakresu administracji rządowej, własne, realizowane na podstawie porozumień z organami administracji rządowej,
   b) przekazane w ramach programów finansowanych z udziałem środków europejskich oraz innych środków zagranicznych niepodlegających zwrotowi, płatności z budżetu środków europejskich (paragrafy 200 i 620 według szczegółowej klasyfikacji dochodów, wydatków, przychodów i rozchodów oraz środków pochodzących ze źródeł zagranicznych),
   c) otrzymane z funduszy celowych (od 2011 r. są tylko państwowe fundusze celowe),
   d) pozostałe dotacje, w tym dotacje celowe na zadania realizowane na podstawie porozumień między jednostkami samorządu terytorialnego;
3) subwencja ogólna z budżetu państwa, która składa się z części: wyrównawczej, oświatowej, rekompensującej, równoważącej i regionalnej.

6. Wydatki budżetów jednostek samorządu terytorialnego dzielą się na majątkowe (w tym inwestycyjne) i bieżące, do których zalicza się m.in.:

— wydatki na wynagrodzenia (wraz z pochodnymi),
— wydatki na zakup materiałów i usług,
— dotacje m.in. dla jednostek organizacyjno-prawnych działających w budżetach jednostek samorządu terytorialnego,
— wydatki na obsługę długu publicznego, w tym wypłaty z tytułu udzielenia poręczeń i gwarancji.

7. Informacje dotyczące budżetów jednostek samorządu terytorialnego opracowano w Głównym Urzędzie Statystycznym na podstawie sprawozdań Ministerstwa Finansów.

presented data, divided into divisions and paragraphs, were compiled in accordance with the decree of the Minister of Finance on Detailed Classification of Incomes, Expenses, Revenues and Expenditures, and Funds from Foreign Resources.

5. Revenue of local government units budgets consist of:

1) own revenue, i.e.:
   a) revenue from the shares in receipts from personal and corporate income taxes,
   b) receipts from taxes and fees established and collected on the basis of separate acts, of which the tax on real estate, the agricultural tax, the tax on means of trans-port, the tax on civil law transactions, treasury fee,
   c) revenue from property, e.g., revenue from renting and leasing as well as agreements with a similar character,
   d) funds from other sources for the additional financing of own tasks;
2) targeted grants:
   a) from the state budget for: government administration-related tasks, own tasks, and tasks realized on the basis of agreements with government administration bodies,
   b) provided under programmes financed with European funds and other foreign funds that are not reimbursable and payments from the European funds budget (paragraphs 200 and 620 according to the detailed classifi-cation of incomes, expenses, revenues and expenditures, and funds from foreign sources),
   c) received from appropriated funds (since 2011 state appropriated funds),
   d) other grants, of which targeted grants for tasks realized on the basis of agreements between local government units;
3) general subvention from the state budget, comprising: equalization, educational, compensating, balancing and regional parts.

6. Expenditure of local government units budgets are divided into: property-related (including investment-related) and current expenditures, such as:

— expenditure on wages and salaries (including derivatives),
— expenditure on the purchase of materials and services,
— grants, among others, for organizational and legal units operating within local government units budgets,
— expenditure on public debt servicing, of which payments related to granting endorsements and guarantees.

7. Information concerning local government units budgets is compiled in the Central Statistical Office on the basis of the Ministry of Finance reports.

Uwaga do tablic 1-4

W danych o dochodach i wydatkach budżetów gmin nie uwzględniono budżetów gmin mających status miasta na prawach powiatu, które zostały ujęte w dochodach i wydatkach powiatów i miast na prawach powiatu.

Note to tables 1-4

The budgets of gminas which are also cities with powiat status were not included in the data regarding revenue and expenditure of gminas budgets. They are included in revenue and expenditure of powiats and cities with powiat status.

TABL. 1 (77). **DOCHODY BUDŻETÓW GMIN WEDŁUG RODZAJÓW W 2018 R.**
REVENUE OF GMINAS BUDGETS BY TYPE IN 2018

WYSZCZEGÓLNIENIE SPECIFICATION	Ogółem Grand total	W tym Of which						
		dochody własne own revenue						
		razem total	w tym of which					
			podatek rolny agricultural tax	podatek od nieruchomości tax on real estate	podatek od środków transportowych tax on means of transport	podatek od czynności cywilno-prawnych tax on civil law transactions	opłata skarbowa stamp duty	dochody z majątku revenue from property
	w tys. zł in thousand PLN							
OGÓŁEM TOTAL	**8293936,9**	**2853532,6**	**78812,4**	**690064,2**	**38558,4**	**46185,9**	**9292,5**	**191102,7**
PODREGION KROŚNIEŃSKI KROŚNIEŃSKI SUBREGION								
POWIAT BIESZCZADZKI								
Gmina miejsko-wiejska Urban-rural gmina								
Ustrzyki Dolne	81478,6	30144,7	334,0	9452,2	249,9	506,6	127,1	3291,4
Gminy wiejskie Rural gminas								
Czarna	11192,7	4755,8	99,2	1827,9	12,6	59,6	5,3	444,8
Lutowiska	13199,0	8202,7	79,6	3348,3	21,2	62,3	10,1	587,9
POWIAT BRZOZOWSKI								
Gmina miejsko-wiejska Urban-rural gmina								
Brzozów	115108,0	38294,9	836,1	7937,7	488,4	553,5	250,5	3712,6
Gminy wiejskie Rural gminas								
Domaradz	27225,1	5684,1	289,6	696,2	137,3	86,3	10,5	102,6
Dydnia	41485,6	8385,7	450,3	1146,6	174,8	112,0	20,9	516,8
Haczów	38050,4	9602,6	687,2	1242,9	60,8	126,0	19,5	310,3
Jasienica Rosielna	53945,0	10837,4	371,5	1484,2	138,3	110,7	14,5	274,3
Nozdrzec	35131,7	6165,1	491,2	830,3	203,7	162,0	17,5	224,4
POWIAT JASIELSKI								
Gmina miejska Urban gmina								
Jasło	160500,0	83315,7	369,8	29656,7	745,0	1138,2	486,0	2920,5
Gmina miejsko-wiejska Urban-rural gmina								
Kołaczyce	42761,4	9119,4	435,5	1498,4	41,9	108,4	21,9	630,4
Gminy wiejskie Rural gminas								
Brzyska	30041,7	5487,2	386,8	690,0	91,3	81,3	14,0	194,0
Dębowiec	38164,3	7841,2	513,9	1330,2	46,9	132,8	23,5	357,1
Jasło	61463,1	17547,6	929,5	3272,8	304,5	229,7	27,2	876,4
Krempna	9317,0	2937,0	24,9	467,5	21,6	41,0	3,8	223,4
Nowy Żmigród	42682,7	6949,2	451,2	928,3	80,6	114,4	19,5	216,0
Osiek Jasielski	22781,2	4518,3	361,9	458,2	175,2	92,8	11,7	504,9
Skołyszyn	52435,1	13680,7	568,0	2712,6	265,6	209,7	28,1	392,8
Tarnowiec	38289,3	10197,5	624,3	1403,7	131,8	150,5	16,6	303,2

TABL. 1 (77). **DOCHODY BUDŻETÓW GMIN WEDŁUG RODZAJÓW W 2018 R. (cd.)**
REVENUE OF GMINAS BUDGETS BY TYPE IN 2018 (cont.)

WYSZCZEGÓLNIENIE SPECIFICATION	W tym (dok.) Of which (cont.)								
	dochody własne (dok.) own revenue (cont.)				dotacje celowe z budżetu państwa targeted grants from the state budget			subwencja ogólna z budżetu państwa general subvention from the state budget	
	w tym (dok.) of which (cont.)				razem total	w tym of which		razem total	w tym część oświatowa which educat-ional tasks
	wpływy z usług revenue from services	udziały w podatkach stanowiących dochód budżetu państwa share in income from taxes comprising state budget revenue				na zadania z zakresu administracji rządowej for gover-nment admini stration tasks	na zadania własne for own tasks		
		razem total	w podatku dochodowym od in						
			osób prawnych corporate income tax	osób fizycznych personal income tax					
	w tys. zł in thousand PLN								
OGÓŁEM ..... TOTAL	**119492,0**	**1134245,2**	**54081,6**	**1080163,6**	**2516761,8**	**2148330,3**	**366668,9**	**2270778,4**	**1479088,8**
PODREGION KROŚNIEŃSKI KROŚNIEŃSKI SUBREGION									
POWIAT BIESZCZADZKI									
Gmina miejsko-wiejska Urban-rural gmina									
Ustrzyki Dolne	1079,9	10210,3	388,3	9822,0	25636,7	19714,0	5872,7	22973,5	12303,0
Gminy wiejskie Rural gminas									
Czarna	81,9	1386,1	4,2	1381,9	3264,3	2738,4	525,9	3062,9	1757,8
Lutowiska	125,4	1368,1	26,3	1341,8	2484,0	2207,2	276,8	2470,5	1773,9
POWIAT BRZOZOWSKI									
Gmina miejsko-wiejska Urban-rural gmina									
Brzozów	991,7	17355,2	799,7	16555,6	35114,0	32537,9	2566,1	35980,9	22749,5
Gminy wiejskie Rural gminas									
Domaradz	777,7	2385,4	23,4	2362,0	10112,1	8814,4	1297,8	11148,4	6083,2
Dydnia	524,3	3466,4	6,1	3460,3	12631,4	11228,9	1402,5	15228,5	8718,5
Haczów	109,0	4521,6	6,2	4515,4	13199,5	10921,1	2278,4	14669,7	8750,0
Jasienica Rosielna	483,0	3465,8	16,1	3449,7	13322,3	11546,5	1775,8	13043,7	7681,1
Nozdrzec	56,4	3167,2	11,2	3155,9	12637,1	11429,5	1197,7	15073,9	7747,3
POWIAT JASIELSKI									
Gmina miejska Urban gmina									
Jasło	2737,2	32140,0	3394,3	28745,8	40456,0	33185,1	7270,9	29654,2	28563,2
Gmina miejsko-wiejska Urban-rural gmina									
Kołaczyce	740,4	3817,9	53,6	3764,4	16086,1	11773,3	4292,8	15627,1	8654,0
Gminy wiejskie Rural gminas									
Brzyska	67,3	2563,5	0,5	2563,0	10740,5	8765,4	1960,1	11250,8	5905,6
Dębowiec	147,4	3597,4	172,3	3425,0	14006,7	12062,1	1929,6	15381,5	7880,7
Jasło	32,8	9601,0	97,0	9504,0	21770,3	18439,9	3300,4	18258,6	8970,6
Krempna	12,2	530,2	0,0	530,2	3162,4	2624,6	537,8	2974,5	1237,6
Nowy Żmigród	383,1	3597,3	21,0	3576,2	14779,7	12455,7	2324,1	15873,5	7725,9
Osiek Jasielski	12,1	1744,3	8,3	1736,0	8736,1	7266,9	1469,2	8989,5	4149,7
Skołyszyn	58,5	6751,5	124,9	6626,5	18159,9	15463,4	2696,4	18288,2	10838,2
Tarnowiec	34,6	4910,5	75,1	4835,5	13078,8	11369,6	1709,1	13759,7	8008,3

TABL. 1 (77). **DOCHODY BUDŻETÓW GMIN WEDŁUG RODZAJÓW W 2018 R. (cd.)**
REVENUE OF GMINAS BUDGETS BY TYPE IN 2018 (cont.)

WYSZCZEGÓLNIENIE SPECIFICATION	Ogółem Grand total	W tym Of which						
		dochody własne own revenue						
		razem total	w tym of which					
			podatek rolny agricultural tax	podatek od nieruchomości tax on real estate	podatek od środków transportowych tax on means of transport	podatek od czynności cywilno-prawnych tax on civil law transactions	opłata skarbowa stamp duty	dochody z majątku revenue from property
	w tys. zł in thousand PLN							
POWIAT KROŚNIEŃSKI								
Gminy miejsko-wiejskie Urban-rural gminas								
Dukla	67142,3	19004,2	277,8	5245,6	492,8	224,0	34,6	631,0
Iwonicz-Zdrój	46716,1	13182,8	236,0	2917,3	253,6	286,3	20,4	313,3
Jedlicze	67061,8	27208,1	659,2	9951,7	84,3	200,9	37,3	1368,9
Rymanów	72182,4	20683,1	624,9	4714,7	231,5	238,5	45,6	1115,7
Gminy wiejskie Rural gminas								
Chorkówka	58950,4	15418,9	639,1	3114,4	97,7	204,4	27,5	663,5
Jaśliska	13564,1	3300,8	91,3	480,0	3,5	24,6	2,6	206,9
Korczyna	47859,9	14887,7	461,5	3548,9	162,2	225,6	28,5	377,5
Krościenko Wyżne	22636,3	7515,4	189,0	1821,6	81,2	88,6	12,9	73,2
Miejsce Piastowe	52136,2	16217,4	604,1	3708,8	228,4	282,1	25,8	317,7
Wojaszówka	43358,7	10534,4	688,7	1697,4	81,0	124,0	23,2	89,4
POWIAT LESKI								
Gmina miejsko-wiejska Urban-rural gmina								
Lesko	46879,6	19755,9	208,7	5008,7	143,4	323,4	165,9	3608,4
Gminy wiejskie Rural gminas								
Baligród	15845,4	5188,9	88,6	1510,1	90,0	75,9	8,2	610,5
Cisna	12137,9	7509,1	31,1	2223,0	19,5	229,0	18,8	680,9
Olszanica	21066,5	5890,5	108,3	1424,3	35,5	113,0	18,6	642,7
Solina	36578,8	23697,6	122,3	11470,2	34,7	424,6	53,3	903,0
POWIAT SANOCKI								
Gmina miejska Urban gmina								
Sanok	165906,4	87663,2	166,8	21034,2	868,0	1621,2	392,6	10007,3
Gmina miejsko-wiejska Urban-rural gmina								
Zagórz	64616,1	19686,3	302,2	6084,7	215,0	235,8	36,6	1792,1
Gminy wiejskie Rural gminas								
Besko	21433,1	4246,6	288,1	995,5	86,9	54,1	9,7	190,1
Bukowsko	27144,5	6672,5	186,5	1786,6	197,2	79,5	12,7	465,9
Komańcza	16929,7	6495,2	158,7	2120,8	40,6	90,4	13,7	207,0
Sanok	76884,2	23336,0	1074,9	7316,0	255,9	416,0	17,4	1725,6
Tyrawa Wołoska	10401,1	2350,4	79,7	429,8	16,5	31,6	5,9	582,6
Zarszyn	38666,9	10533,2	615,1	1629,8	162,9	142,0	22,3	381,3

TABL. 1 (77). **DOCHODY BUDŻETÓW GMIN WEDŁUG RODZAJÓW W 2018 R. (cd.)**
REVENUE OF GMINAS BUDGETS BY TYPE IN 2018 (cont.)

WYSZCZEGÓLNIENIE SPECIFICATION	W tym (dok.) Of which (cont.)								
	dochody własne (dok.) own revenue (cont.)				dotacje celowe z budżetu państwa targeted grants from the state budget			subwencja ogólna z budżetu państwa general subvention from the state budget	
	w tym (dok.) of which (cont.)				razem total	w tym of which		razem total	w tym część oświatowa which educat-ional tasks
	wpływy z usług revenue from services	udziały w podatkach stanowiących dochód budżetu państwa share in income from taxes comprising state budget revenue				na zadania z zakresu administracji i rządowej for gover-nment admini stration tasks	na zadania własne for own tasks		
		razem total	w podatku dochodowym od in						
			osób prawnych corporate income tax	osób fizycznych personal income tax					
	w tys. zł in thousand PLN								
POWIAT KROŚNIEŃSKI									
Gminy miejsko-wiejskie Urban-rural gminas									
Dukla	532,5	7291,9	251,3	7040,6	22907,4	18966,1	3921,4	22306,8	13297,1
Iwonicz-Zdrój	383,6	5746,3	33,1	5713,1	15176,0	12890,3	2285,7	16227,8	9895,7
Jedlicze	425,8	11044,7	275,3	10769,4	20253,6	16475,5	3773,4	12394,1	10935,5
Rymanów	107,6	8578,0	143,4	8434,6	20708,8	17529,3	3169,5	28233,7	18678,8
Gminy wiejskie Rural gminas									
Chorkówka	477,0	7271,8	48,2	7223,6	17318,9	16029,4	1272,1	21724,6	13499,4
Jaśliska	205,9	716,7	-0,1	716,8	4908,3	3456,4	1452,0	4098,6	1662,8
Korczyna	72,3	7087,8	168,3	6919,4	16833,3	13910,1	2913,2	15534,5	10228,2
Krościenko Wyżne	625,1	3860,1	9,8	3850,3	7353,4	6317,4	1036,0	6067,9	4399,4
Miejsce Piastowe	826,9	8060,2	56,1	8004,1	16837,9	14153,9	2653,7	17975,1	10699,9
Wojaszówka	574,5	5540,4	15,1	5525,3	13681,2	10709,9	2796,4	13145,2	7547,4
POWIAT LESKI									
Gmina miejsko-wiejska Urban-rural gmina									
Lesko	277,3	6721,4	189,8	6531,7	13417,5	11450,6	1967,0	13162,6	7349,2
Gminy wiejskie Rural gminas									
Baligród	399,6	1303,6	19,9	1283,7	5345,7	3990,4	1345,3	5140,2	2505,3
Cisna	951,5	1346,8	18,1	1328,7	2551,5	1694,4	857,2	2002,8	1527,6
Olszanica	202,5	2372,1	1,9	2370,2	6483,4	4979,4	1504,1	7477,6	3471,4
Solina	454,9	2880,6	140,6	2740,0	7367,1	5624,8	1742,3	4824,2	4641,6
POWIAT SANOCKI									
Gmina miejska Urban gmina									
Sanok	1953,2	35822,0	3979,7	31842,2	38201,0	32884,3	5219,0	29729,2	27618,4
Gmina miejsko-wiejska Urban-rural gmina									
Zagórz	743,0	7973,2	569,0	7404,3	21702,2	14471,3	7096,1	16913,4	9954,2
Gminy wiejskie Rural gminas									
Besko	17,1	2001,8	33,2	1968,5	7461,0	6105,3	1355,7	7510,4	4494,2
Bukowsko	410,2	2407,9	1,1	2406,8	9650,7	8977,5	673,2	10334,7	6482,7
Komańcza	22,9	2160,6	45,9	2114,7	4652,8	4284,9	366,4	5750,5	3666,9
Sanok	137,8	9031,8	111,2	8920,6	29135,7	25287,0	3807,8	21299,1	11771,8
Tyrawa Wołoska	44,9	800,1	0,5	799,6	3536,0	3343,6	192,4	4373,8	2329,1
Zarszyn	103,8	4917,5	19,3	4898,2	13812,9	11465,9	2306,9	13689,7	8009,2

TABL. 1 (77). **DOCHODY BUDŻETÓW GMIN WEDŁUG RODZAJÓW W 2018 R. (cd.)**
REVENUE OF GMINAS BUDGETS BY TYPE IN 2018 (cont.)

WYSZCZEGÓLNIENIE SPECIFICATION	Ogółem Grand total	W tym Of which						
		dochody własne own revenue						
		razem total	w tym of which					
			podatek rolny agricultural tax	podatek od nieruchomości tax on real estate	podatek od środków transportowych tax on means of transport	podatek od czynności cywilno-prawnych tax on civil law transactions	opłata skarbowa stamp duty	dochody z majątku revenue from property
	w tys. zł in thousand PLN							
PODREGION PRZEMYSKI PRZEMYSKI SUBREGION								
POWIAT JAROSŁAWSKI								
Gminy miejskie Urban gminas								
Jarosław	157285,2	75935,5	416,2	23051,6	658,9	1295,2	668,7	1371,7
Radymno	29174,1	8996,1	167,6	2712,0	88,4	100,8	33,2	857,4
Gmina miejsko-wiejska Urban-rural gmina								
Pruchnik	56641,8	10346,5	815,5	1881,7	93,9	102,8	35,2	253,9
Gminy wiejskie Rural gminas								
Chłopice	21663,0	6406,1	757,7	1394,9	121,5	44,3	11,6	161,9
Jarosław	54605,4	17095,2	1360,3	4952,2	319,9	289,7	16,1	585,7
Laszki	35905,5	7015,7	964,2	1723,2	27,1	207,5	15,2	731,1
Pawłosiów	32674,5	11223,0	726,5	1831,6	240,6	182,8	11,8	113,7
Radymno	53982,9	15260,7	1666,7	4191,7	187,9	138,7	61,7	2744,7
Rokietnica	19668,3	6550,5	427,4	1195,5	27,4	41,8	11,9	116,6
Roźwienica	27782,8	6387,4	797,7	915,0	53,1	85,2	16,9	147,7
Wiązownica	50098,5	12046,1	523,7	2691,9	290,2	277,1	38,7	1303,1
POWIAT LUBACZOWSKI								
Gmina miejska Urban gmina								
Lubaczów	56647,5	25721,5	204,9	4892,8	201,5	369,0	204,8	3621,6
Gminy miejsko-wiejskie Urban-rural gminas								
Cieszanów	37261,7	12722,8	1082,8	3368,5	99,5	99,1	20,8	878,4
Narol	38006,1	9596,0	511,8	1280,3	94,9	106,5	21,8	1075,4
Oleszyce	31460,4	8548,8	843,5	1947,8	166,8	102,1	16,9	677,7
Gminy wiejskie Rural gminas								
Horyniec-Zdrój	25294,4	7823,3	429,8	1407,1	15,7	67,1	14,2	969,0
Lubaczów	48226,2	11109,1	954,5	2330,4	80,8	90,9	15,0	1061,5
Stary Dzików	25931,4	10981,6	667,3	1721,6	88,6	41,1	9,6	2430,3
Wielkie Oczy	19775,3	5339,0	354,1	844,1	19,6	38,0	13,7	702,2
POWIAT PRZEMYSKI								
Gminy wiejskie Rural gminas								
Bircza	35631,7	9165,6	394,6	1917,1	183,5	110,3	18,1	875,7
Dubiecko	43763,4	8630,9	809,8	1728,5	91,2	155,2	29,2	310,8
Fredropol	24411,8	6656,4	708,2	1578,6	56,9	116,3	12,7	204,6
Krasiczyn	24360,5	10016,3	445,1	2528,0	26,3	154,5	15,1	328,6
Krzywcza	23291,3	4739,1	433,9	607,9	46,5	73,8	16,0	435,5
Medyka	28103,5	10943,5	719,5	3173,5	39,8	166,0	29,0	698,3
Orły	41086,9	10958,1	1121,0	2062,2	214,7	189,8	23,2	1577,8
Przemyśl	44946,3	16475,7	936,3	3856,0	163,7	444,0	13,5	362,1
Stubno	19180,8	5380,5	828,6	693,7	41,9	69,4	9,8	482,2
Żurawica	56756,6	20625,1	1249,8	5502,6	188,5	328,9	33,4	603,7

TABL. 1 (77). **DOCHODY BUDŻETÓW GMIN WEDŁUG RODZAJÓW W 2018 R. (cd.)**
REVENUE OF GMINAS BUDGETS BY TYPE IN 2018 (cont.)

WYSZCZEGÓLNIENIE SPECIFICATION	W tym (dok.) Of which (cont.)								
	dochody własne (dok.) own revenue (cont.)				dotacje celowe z budżetu państwa targeted grants from the state budget			subwencja ogólna z budżetu państwa general subvention from the state budget	
	w tym (dok.) of which (cont.)				razem total	w tym of which		razem total	w tym część oświatowa which educat-ional tasks
	wpływy z usług revenue from services	udziały w podatkach stanowiących dochód budżetu państwa share in income from taxes comprising state budget revenue				na zadania z zakresu administracji rządowej for gover-nment admini stration tasks	na zadania własne for own tasks		
		razem total	w podatku dochodowym od in						
			osób prawnych corporate income tax	osób fizycznych personal income tax					
	w tys. zł in thousand PLN								
PODREGION PRZEMYSKI PRZEMYSKI SUBREGION									
POWIAT JAROSŁAWSKI									
Gminy miejskie Urban gminas									
Jarosław	3767,2	33230,2	2805,5	30424,7	42541,5	37255,3	5236,6	28868,2	26242,2
Radymno	310,0	3066,0	143,5	2922,4	6452,7	5977,3	475,4	4912,9	3310,8
Gmina miejsko-wiejska Urban-rural gmina									
Pruchnik	1389,1	3682,0	177,9	3504,1	17004,9	15101,0	1894,9	17497,9	10700,3
Gminy wiejskie Rural gminas									
Chłopice	1027,7	2064,0	9,2	2054,8	7048,7	6464,0	584,8	7932,3	4080,8
Jarosław	94,0	7466,7	158,6	7308,1	18146,9	17097,0	1049,9	15142,4	8135,1
Laszki	285,3	2203,4	79,5	2123,9	11385,3	9731,5	1653,7	11436,4	5634,8
Pawłosiów	1629,2	5221,4	24,4	5197,0	10544,8	9692,6	852,2	8831,9	4722,6
Radymno	-	4136,5	74,8	4061,7	18271,1	14885,3	3385,8	17744,4	10055,7
Rokietnica	505,3	1441,4	79,6	1361,8	6666,6	6135,1	531,5	6390,0	3995,3
Roźwienica	933,1	2514,5	59,6	2454,8	10217,3	9012,0	1205,3	10532,7	5419,9
Wiązownica	5,0	5186,0	49,2	5136,8	18296,9	16087,2	2188,7	17350,0	10324,6
POWIAT LUBACZOWSKI									
Gmina miejska Urban gmina									
Lubaczów	3942,6	8410,1	465,8	7944,3	13122,5	12168,4	954,1	12353,6	7762,9
Gminy miejsko-wiejskie Urban-rural gminas									
Cieszanów	153,1	2378,6	43,6	2335,0	13381,1	8856,8	4524,3	10636,9	6239,2
Narol	1698,5	2932,8	29,8	2903,1	12800,8	10745,2	2045,6	13934,6	6521,6
Oleszyce	155,1	3355,6	37,3	3318,3	9190,6	8511,7	678,9	9726,7	5677,5
Gminy wiejskie Rural gminas									
Horyniec-Zdrój	179,0	2031,7	15,7	2016,0	7918,7	5895,0	2023,8	7207,6	3500,8
Lubaczów	1101,6	3160,3	141,2	3019,1	14386,1	11972,5	2413,6	14913,8	7362,5
Stary Dzików	919,4	1243,3	4,6	1238,7	6928,8	6514,6	414,3	5690,1	3427,8
Wielkie Oczy	311,3	1056,6	3,2	1053,4	5724,5	5397,0	327,5	6783,3	3300,7
POWIAT PRZEMYSKI									
Gminy wiejskie Rural gminas									
Bircza	23,2	2920,4	44,7	2875,7	12649,1	10597,7	2048,4	11795,9	6108,8
Dubiecko	1040,4	3102,7	11,5	3091,2	15857,0	12917,6	2939,4	17192,7	9017,9
Fredropol	288,2	1873,5	14,4	1859,1	8537,9	7149,0	1388,9	8758,6	4139,7
Krasiczyn	773,7	4420,3	60,1	4360,3	8119,9	7073,0	1036,9	5949,1	3468,6
Krzywcza	277,8	1561,1	2,9	1558,2	8767,8	7096,2	1671,6	9091,8	3942,0
Medyka	1388,8	3288,1	123,1	3165,0	8434,7	7842,0	592,7	7501,0	5224,0
Orły	439,7	4012,9	29,5	3983,3	15331,0	13272,4	2058,6	14504,2	9446,5
Przemyśl	568,3	6594,4	158,7	6435,7	15538,0	12576,2	2961,8	11500,6	7210,8
Stubno	662,8	1226,8	7,7	1219,0	6657,7	5974,3	683,4	6578,9	3295,6
Żurawica	287,3	7806,8	396,1	7410,8	17121,3	14948,0	2173,3	14045,1	10460,1

TABL. 1 (77). **DOCHODY BUDŻETÓW GMIN WEDŁUG RODZAJÓW W 2018 R. (cd.)**
REVENUE OF GMINAS BUDGETS BY TYPE IN 2018 (cont.)

WYSZCZEGÓLNIENIE SPECIFICATION	Ogółem Grand total	W tym Of which						
		dochody własne own revenue						
		razem total	w tym of which					
			podatek rolny agricultural tax	podatek od nieruchomości tax on real estate	podatek od środków transportowych tax on means of transport	podatek od czynności cywilno-prawnych tax on civil law transactions	opłata skarbowa stamp duty	dochody z majątku revenue from property
	w tys. zł in thousand PLN							
POWIAT PRZEWORSKI								
Gmina miejska Urban gmina								
Przeworsk	69025,5	32017,0	319,4	9383,7	455,6	464,5	321,6	685,9
Gminy miejsko-wiejskie Urban-rural gminas								
Kańczuga	51533,6	13680,7	1227,2	3061,0	134,7	440,8	35,1	156,6
Sieniawa	40930,7	12347,9	497,9	2480,0	131,0	105,9	25,5	3327,4
Gminy wiejskie Rural gminas								
Adamówka	22809,6	5624,9	159,3	619,2	196,1	52,8	12,9	790,2
Gać	25863,2	6807,1	625,6	1166,1	17,9	82,5	13,7	303,9
Jawornik Polski	33287,9	8119,0	379,6	681,1	47,7	65,2	14,8	353,0
Przeworsk	64415,3	15437,8	1423,8	2704,8	174,9	252,3	18,9	266,6
Tryńcza	39242,5	11687,8	514,2	3919,2	321,6	114,3	24,0	446,6
Zarzecze	36714,0	9319,4	654,9	1043,7	56,4	135,8	20,6	319,5
PODREGION RZESZOWSKI RZESZOWSKI SUBREGION								
POWIAT KOLBUSZOWSKI								
Gmina miejsko-wiejska Urban-rural gmina								
Kolbuszowa	106303,3	40715,0	584,5	11348,3	866,3	658,0	245,7	3012,1
Gminy wiejskie Rural gminas								
Cmolas	34713,9	6268,6	206,3	1492,5	107,4	106,5	22,9	84,7
Dzikowiec	32240,5	3531,8	241,7	541,2	61,7	81,3	16,3	238,3
Majdan Królewski	41047,0	7384,3	243,6	1345,6	58,2	145,4	31,3	259,1
Niwiska	32299,7	6879,9	146,3	1026,8	81,8	69,7	13,8	40,0
Raniżów	32922,5	7076,0	308,5	1201,2	205,3	88,8	19,3	247,0
POWIAT ŁAŃCUCKI								
Gmina miejska Urban gmina								
Łańcut	83902,1	44709,4	237,5	11748,1	323,1	709,7	311,1	3985,6
Gminy wiejskie Rural gminas								
Białobrzegi	39189,5	11611,0	545,9	2898,8	61,1	211,4	21,1	725,6
Czarna	57668,0	19226,4	622,3	3964,1	201,4	244,7	29,4	1119,5
Łańcut	96804,0	26457,8	1662,9	5598,9	233,9	474,2	33,7	381,6
Markowa	28402,2	9227,8	632,4	2481,5	238,2	139,5	16,9	215,0
Rakszawa	33190,6	9642,4	116,5	2901,3	112,7	154,4	15,1	200,4
Żołynia	31337,4	9141,7	256,1	2513,9	195,3	229,5	27,7	211,9

TABL. 1 (77). **DOCHODY BUDŻETÓW GMIN WEDŁUG RODZAJÓW W 2018 R. (cd.)**
REVENUE OF GMINAS BUDGETS BY TYPE IN 2018 (cont.)

WYSZCZEGÓLNIENIE SPECIFICATION	W tym (dok.) Of which (cont.)								
	dochody własne (dok.) own revenue (cont.)				dotacje celowe z budżetu państwa targeted grants from the state budget			subwencja ogólna z budżetu państwa general subvention from the state budget	
	w tym (dok.) of which (cont.)				razem total	w tym of which		razem total	w tym część oświatowa which educat-ional tasks
	wpływy z usług revenue from services	udziały w podatkach stanowiących dochód budżetu państwa share in income from taxes comprising state budget revenue				na zadania z zakresu administracji rządowej for gover-nment admini stration tasks	na zadania własne for own tasks		
		razem total	w podatku dochodowym od in						
			osób prawnych corporate income tax	osób fizycznych personal income tax					
	w tys. zł in thousand PLN								
POWIAT PRZEWORSKI									
Gmina miejska Urban gmina									
Przeworsk	670,5	14300,0	876,1	13423,9	18570,3	16605,3	1955,0	12516,5	12516,5
Gminy miejsko-wiejskie Urban-rural gminas									
Kańczuga	313,5	6106,1	295,9	5810,2	16892,7	15392,0	1461,4	19617,0	12429,3
Sieniawa	97,6	2867,7	57,4	2810,3	12053,8	9635,4	2418,4	11579,2	6447,9
Gminy wiejskie Rural gminas									
Adamówka	553,6	1326,8	0,0	1326,8	6733,5	6224,9	508,6	7300,2	3362,3
Gać	862,8	1808,0	1,9	1806,1	7142,5	6445,4	697,1	7394,2	4550,4
Jawornik Polski	294,0	1689,2	11,6	1677,6	8227,7	5970,7	2257,0	7548,1	3621,9
Przeworsk	519,2	7368,5	10,6	7357,9	22378,5	18391,6	3807,2	21503,1	12244,4
Tryńcza	25,7	4365,1	80,2	4284,9	14447,9	12665,3	1782,6	10725,6	7470,1
Zarzecze	1152,9	2978,5	34,9	2943,6	12242,7	11276,3	941,6	12202,5	6783,7
PODREGION RZESZOWSKI RZESZOWSKI SUBREGION									
POWIAT KOLBUSZOWSKI									
Gmina miejsko-wiejska Urban-rural gmina									
Kolbuszowa	561,2	17045,3	955,4	16089,8	33223,7	29309,6	3894,1	25440,8	18603,0
Gminy wiejskie Rural gminas									
Cmolas	39,3	3163,2	20,9	3142,3	12584,6	11445,1	1139,5	14016,9	6985,0
Dzikowiec	117,3	1601,3	2,6	1598,7	11335,9	9780,3	1555,6	12815,5	5681,1
Majdan Królewski	30,2	3375,5	5,0	3370,5	14232,3	12958,5	1273,8	18251,0	8381,2
Niwiska	40,8	2378,1	3,3	2374,8	9412,7	8511,4	901,2	12771,6	7357,4
Raniżów	208,8	3121,1	43,4	3077,6	11880,4	10775,4	1098,4	11741,3	5640,9
POWIAT ŁAŃCUCKI									
Gmina miejska Urban gmina									
Łańcut	3786,8	18875,7	1180,6	17695,1	19332,3	17373,7	1958,6	13401,7	13401,7
Gminy wiejskie Rural gminas									
Białobrzegi	346,5	4785,9	16,6	4769,3	12777,3	11866,5	910,8	11697,9	7601,8
Czarna	2357,5	7959,8	387,2	7572,5	16951,3	15251,0	1697,3	15475,4	10822,2
Łańcut	748,1	13777,0	79,1	13697,9	31279,5	26999,1	4280,4	30781,4	21062,3
Markowa	22,7	2988,7	123,8	2864,9	10204,3	8887,8	1316,5	8759,6	6077,9
Rakszawa	409,7	3714,9	490,4	3224,6	11290,2	9943,1	1347,0	12010,0	7349,9
Żołynia	34,8	4096,7	44,9	4051,8	10256,1	9409,5	846,6	10428,7	6951,4

TABL. 1 (77). **DOCHODY BUDŻETÓW GMIN WEDŁUG RODZAJÓW W 2018 R. (cd.)**
REVENUE OF GMINAS BUDGETS BY TYPE IN 2018 (cont.)

WYSZCZEGÓLNIENIE SPECIFICATION	Ogółem Grand total	W tym Of which						
		dochody własne own revenue						
		razem total	w tym of which					
			podatek rolny agricultural tax	podatek od nieruchomości tax on real estate	podatek od środków transportowych tax on means of transport	podatek od czynności cywilno-prawnych tax on civil law transactions	opłata skarbowa stamp duty	dochody z majątku revenue from property
	w tys. zł in thousand PLN							
POWIAT ROPCZYCKO-SĘDZISZOWSKI								
Gminy miejsko-wiejskie Urban-rural gminas								
Ropczyce	121776,9	45435,0	1125,1	14794,7	700,9	584,5	282,3	381,3
Sędziszów Małopolski	99466,8	31929,4	811,2	7742,5	1268,8	488,0	67,3	462,0
Gminy wiejskie Rural gminas								
Iwierzyce	35690,3	8600,8	580,6	1532,5	157,6	153,2	16,3	86,9
Ostrów	67093,1	45692,8	156,7	3369,3	275,9	138,7	20,1	9610,5
Wielopole Skrzyńskie	48270,0	6947,6	668,8	816,0	144,4	106,0	22,2	110,4
POWIAT RZESZOWSKI								
Gmina miejska Urban gmina								
Dynów	31314,7	7589,5	237,9	1985,0	110,5	144,5	29,4	143,0
Gminy miejsko-wiejskie Urban-rural gminas								
Błażowa	52815,6	12180,5	649,8	1356,4	367,9	196,5	27,5	104,9
Boguchwała	89281,7	33380,7	1220,4	6907,5	279,6	935,0	52,1	361,8
Głogów Małopolski	103505,3	43226,8	421,3	14032,5	666,5	1196,1	73,1	1590,9
Sokołów Małopolski	88413,4	21099,8	567,3	3663,5	574,7	241,2	50,5	887,6
Tyczyn	53783,5	18366,1	681,3	3115,2	99,2	789,3	51,0	363,5
Gminy wiejskie Rural gminas								
Chmielnik	34324,0	9577,0	477,6	1043,8	320,7	174,9	19,9	89,7
Dynów	29439,7	5665,6	592,1	1230,4	178,1	79,5	7,2	205,1
Hyżne	33462,5	6683,5	459,5	741,7	44,9	104,4	16,3	146,1
Kamień	46952,8	7192,4	353,9	814,3	131,2	87,3	16,6	214,3
Krasne	55727,8	23406,1	442,2	7061,2	244,5	787,7	33,2	2028,3
Lubenia	27478,6	8109,8	421,5	1555,2	109,5	148,9	17,9	71,3
Świlcza	71668,7	23633,3	1037,6	5212,7	311,5	677,7	39,6	559,1
Trzebownisko	130431,3	71679,7	857,1	15927,9	472,2	1511,6	51,0	29963,6
POWIAT STRZYŻOWSKI								
Gmina miejsko-wiejska Urban-rural gmina								
Strzyżów	88303,7	27080,2	1004,3	3805,3	277,3	531,3	192,5	1448,6
Gminy wiejskie Rural gminas								
Czudec	58149,8	12507,0	680,8	1908,5	152,5	217,3	28,0	162,5
Frysztak	48661,5	11569,2	606,0	1681,7	143,4	170,0	22,9	167,3
Niebylec	48232,7	10408,0	615,4	955,2	141,1	149,2	21,4	255,1
Wiśniowa	39389,3	8729,9	522,7	913,5	41,5	145,3	15,9	250,4

TABL. 1 (77). **DOCHODY BUDŻETÓW GMIN WEDŁUG RODZAJÓW W 2018 R. (cd.)**
REVENUE OF GMINAS BUDGETS BY TYPE IN 2018 (cont.)

WYSZCZEGÓLNIENIE SPECIFICATION	W tym (dok.) Of which (cont.)								
	dochody własne (dok.) own revenue (cont.)				dotacje celowe z budżetu państwa targeted grants from the state budget			subwencja ogólna z budżetu państwa general subvention from the state budget	
	w tym (dok.) of which (cont.)				razem total	w tym of which		razem total	w tym część oświatowa which educat-ional tasks
	wpływy z sług revenue from services	udziały w podatkach stanowiących dochód budżetu państwa share in income from taxes comprising state budget revenue				na zadania z zakresu administracji rządowej for gover-nment admini stration tasks	na zadania własne for own tasks		
		razem total	w podatku dochodowym od in						
			osób prawnych corporate income tax	osób fizycznych personal income tax					
	w tys. zł in thousand PLN								
POWIAT ROPCZYCKO-SĘDZISZOWSKI									
Gminy miejsko-wiejskie Urban-rural gminas									
Ropczyce	1738,7	20297,3	1534,9	18762,4	42040,0	37865,8	4174,2	28034,5	23612,5
Sędziszów Małopolski	902,1	14621,9	755,1	13866,9	35468,3	31477,3	3991,0	28091,9	19694,2
Gminy wiejskie Rural gminas									
Iwierzyce	47,3	4603,5	47,9	4555,6	14445,1	10786,8	3658,3	10691,1	6574,3
Ostrów	21846,0	3632,3	23,4	3608,9	10935,2	10036,0	889,2	9931,7	6463,7
Wielopole Skrzyńskie	84,2	2778,7	32,3	2746,4	17887,4	13538,1	4314,3	15143,9	7145,2
POWIAT RZESZOWSKI									
Gmina miejska Urban gmina									
Dynów	322,5	3212,6	170,2	3042,4	9579,5	7411,2	2168,3	9119,3	5827,6
Gminy miejsko-wiejskie Urban-rural gminas									
Błażowa	415,3	5036,6	32,0	5004,6	15128,3	12685,1	2443,2	19365,8	11109,8
Boguchwała	444,6	19107,1	211,3	18895,8	28890,7	23188,9	5692,8	20726,6	16079,4
Głogów Małopolski	1242,7	17441,6	1401,7	16039,9	27476,7	23720,8	3715,9	16081,2	16081,2
Sokołów Małopolski	3348,6	8026,3	100,5	7925,7	30870,0	24860,4	6009,6	29182,0	17328,6
Tyczyn	124,1	10622,1	180,6	10441,5	17028,2	14796,0	2232,2	14886,9	10631,5
Gminy wiejskie Rural gminas									
Chmielnik	858,4	4780,9	30,6	4750,4	10922,8	8862,4	2060,4	9575,5	6711,3
Dynów	39,5	2284,1	3,1	2281,0	11193,8	9463,6	1730,2	12372,4	5848,3
Hyżne	31,9	3084,8	4,0	3080,9	10628,5	9265,5	1363,0	12445,3	7145,3
Kamień	15,6	3009,0	64,3	2944,7	12328,6	10418,2	1861,5	15250,8	8942,9
Krasne	64,8	10229,0	498,6	9730,4	15734,1	13075,1	2659,0	9683,8	9683,8
Lubenia	757,4	3681,6	5,7	3675,9	8398,5	7765,2	633,3	8608,1	5146,9
Świlcza	352,9	11047,0	199,6	10847,4	19593,9	17462,5	2131,4	21399,6	14434,8
Trzebownisko	469,6	17891,5	1589,6	16301,9	28437,3	25081,9	3355,5	20847,6	20847,6
POWIAT STRZYŻOWSKI									
Gmina miejsko-wiejska Urban-rural gmina									
Strzyżów	469,6	12445,2	314,0	12131,3	26865,8	23919,5	2946,3	27019,9	14989,5
Gminy wiejskie Rural gminas									
Czudec	71,8	7662,5	222,1	7440,4	18996,4	15742,5	3254,0	17607,7	11234,1
Frysztak	407,8	4764,2	36,4	4727,8	17270,2	13365,3	3904,8	15742,9	8910,4
Niebylec	58,6	5037,4	14,0	5023,4	16155,9	13252,3	2903,5	17604,5	9673,6
Wiśniowa	374,9	3815,0	1,0	3813,9	15052,2	11331,5	3715,7	14210,2	7903,4

TABL. 1 (77). **DOCHODY BUDŻETÓW GMIN WEDŁUG RODZAJÓW W 2018 R. (cd.)**
REVENUE OF GMINAS BUDGETS BY TYPE IN 2018 (cont.)

WYSZCZEGÓLNIENIE SPECIFICATION	Ogółem Grand total	W tym Of which						
		dochody własne own revenue						
		razem total	w tym of which					
			podatek rolny agricultural tax	podatek od nieruchomości tax on real estate	podatek od środków transportowych tax on means of transport	podatek od czynności cywilno-prawnych tax on civil law transactions	opłata skarbowa stamp duty	dochody z majątku revenue from property
	w tys. zł in thousand PLN							
PODREGION TARNOBRZESKI TARNOBRZESKI SUBREGION								
POWIAT DĘBICKI								
Gmina miejska Urban gmina								
Dębica	203550,8	102890,2	220,0	29431,2	2138,8	2159,4	660,6	5207,0
Gminy miejsko-wiejskie Urban-rural gminas								
Brzostek	58768,7	12157,1	512,8	2694,5	173,9	208,7	31,0	555,4
Pilzno	81442,7	24671,6	751,1	5735,2	2492,9	380,4	51,7	949,3
Gminy wiejskie Rural gminas								
Czarna	59455,6	17544,0	536,4	2672,2	199,8	278,1	30,8	408,0
Dębica	116495,4	38746,0	478,3	11931,1	917,6	700,8	42,8	787,4
Jodłowa	24209,4	4541,5	203,0	820,4	32,1	58,8	13,7	143,7
Żyraków	62683,6	23513,8	593,1	3608,6	744,7	356,9	39,1	3055,1
POWIAT LEŻAJSKI								
Gmina miejska Urban gmina								
Leżajsk	53279,5	28859,1	125,2	7627,6	452,9	422,4	231,3	500,9
Gmina miejsko-wiejska Urban-rural gmina								
Nowa Sarzyna	96203,6	28922,3	336,8	11835,2	100,4	240,2	48,9	1161,4
Gminy wiejskie Rural gminas								
Grodzisko Dolne	40640,0	8749,1	526,0	1073,2	93,9	97,9	24,8	89,1
Kuryłówka	26870,9	5550,3	358,0	1133,2	45,7	66,6	16,6	806,1
Leżajsk	95191,4	27828,3	809,5	7871,8	476,7	262,0	26,6	2720,4
POWIAT MIELECKI								
Gmina miejska Urban gmina								
Mielec	300299,6	174929,1	142,0	46717,3	1481,4	3124,7	637,3	10288,1
Gminy miejsko-wiejskie Urban-rural gminas								
Przecław	56658,3	14125,8	508,0	2360,6	102,4	266,1	31,2	121,4
Radomyśl Wielki	68476,8	15770,8	430,9	3412,5	420,8	228,5	39,1	144,6

TABL. 1 (77). **DOCHODY BUDŻETÓW GMIN WEDŁUG RODZAJÓW W 2018 R. (cd.)**
REVENUE OF GMINAS BUDGETS BY TYPE IN 2018 (cont.)

WYSZCZEGÓLNIENIE SPECIFICATION	W tym (dok.) Of which (cont.)								
	dochody własne (dok.) own revenue (cont.)				dotacje celowe z budżetu państwa targeted grants from the state budget			subwencja ogólna z budżetu państwa general subvention from the state budget	
	w tym (dok.) of which (cont.)				razem total	w tym of which		razem total	w tym część oświatowa which educat-ional tasks
	wpływy z usług revenue from services	udziały w podatkach stanowiących dochód budżetu państwa share in income from taxes comprising state budget revenue				na zadania z zakresu administracji rządowej for gover-nment admini stration tasks	na zadania własne for own tasks		
		razem total	w podatku dochodowym od in						
			osób prawnych corporate income tax	osób fizycznych personal income tax					
	w tys. zł in thousand PLN								
PODREGION TARNOBRZESKI TARNOBRZESKI SUBREGION									
POWIAT DĘBICKI									
Gmina miejska Urban gmina									
Dębica	3487,2	47797,1	3304,7	44492,5	52323,9	44333,3	7965,6	36681,9	36567,1
Gminy miejsko-wiejskie Urban-rural gminas									
Brzostek	507,1	4766,6	45,4	4721,2	22749,7	19608,0	3121,8	23179,7	12737,2
Pilzno	156,0	10078,1	239,6	9838,5	26663,1	22795,8	3827,8	21321,9	16827,4
Gminy wiejskie Rural gminas									
Czarna	192,8	7950,0	10,4	7939,5	19873,0	17490,7	2376,3	19231,0	10773,5
Dębica	767,6	20118,1	1835,3	18282,7	37999,8	30883,0	7116,8	25234,1	23622,3
Jodłowa	58,1	2083,5	11,5	2072,0	9916,8	7488,6	2428,3	9646,6	4753,7
Żyraków	635,9	9333,8	141,4	9192,4	20483,0	17648,2	2834,7	14880,0	11888,1
POWIAT LEŻAJSKI									
Gmina miejska Urban gmina									
Leżajsk	1820,1	13216,9	1757,2	11459,7	15240,0	12920,1	2279,9	8084,2	7164,4
Gmina miejsko-wiejska Urban-rural gmina									
Nowa Sarzyna	932,4	9214,5	750,8	8463,8	35672,4	28777,0	6760,4	26563,4	16900,6
Gminy wiejskie Rural gminas									
Grodzisko Dolne	27,9	4969,7	8,6	4961,0	11679,3	10386,3	1293,0	11700,0	6523,4
Kuryłówka	39,8	1812,1	15,6	1796,6	10185,3	8568,7	1596,7	9663,5	4582,0
Leżajsk	115,4	8366,7	221,9	8144,8	31220,3	27267,2	3953,0	28897,6	17169,7
POWIAT MIELECKI									
Gmina miejska Urban gmina									
Mielec	7252,7	70580,9	8143,6	62437,3	60708,6	53090,3	7580,8	43007,4	42834,0
Gminy miejsko-wiejskie Urban-rural gminas									
Przecław	322,5	6321,8	33,4	6288,4	18668,5	17067,6	1601,0	18747,5	11143,1
Radomyśl Wielki	400,1	7596,3	315,3	7281,0	22850,6	20837,7	2012,9	24127,9	15776,2

TABL. 1 (77). **DOCHODY BUDŻETÓW GMIN WEDŁUG RODZAJÓW W 2018 R. (cd.)**
REVENUE OF GMINAS BUDGETS BY TYPE IN 2018 (cont.)

WYSZCZEGÓLNIENIE SPECIFICATION	Ogółem Grand total	W tym Of which						
		dochody własne own revenue						
		razem total	w tym of which					
			podatek rolny agricultural tax	podatek od nieruchomości tax on real estate	podatek od środków transportowych tax on means of transport	podatek od czynności cywilno-prawnych tax on civil law transactions	opłata skarbowa stamp duty	dochody z majątku revenue from property
	w tys. zł in thousand PLN							
POWIAT MIELECKI (dok.) (cont.)								
Gminy wiejskie Rural gminas								
Borowa	22612,8	8189,1	506,2	1334,3	115,0	118,2	14,6	87,4
Czermin	30067,7	9893,7	527,2	1427,8	305,4	137,7	13,2	242,7
Gawłuszowice	11230,2	3469,8	308,1	616,6	59,6	59,5	9,7	166,2
Mielec	52571,8	20488,5	550,9	2838,6	365,1	363,4	27,2	705,6
Padew Narodowa	31198,1	7119,2	406,7	1431,0	196,7	78,8	14,0	508,4
Tuszów Narodowy	37621,2	10716,5	298,6	1728,6	163,6	230,9	14,4	738,9
Wadowice Górne	34345,1	10292,0	330,7	2185,4	76,8	156,3	18,7	206,7
POWIAT NIŻAŃSKI								
Gminy miejsko-wiejskie Urban-rural gminas								
Nisko	86989,5	37105,6	389,3	8109,0	414,0	491,2	269,9	1800,5
Rudnik nad Sanem	47433,7	12188,3	227,3	2508,6	44,3	186,6	33,6	315,6
Ulanów	37885,0	6674,0	281,4	884,2	64,9	115,8	24,4	450,9
Gminy wiejskie Rural gminas								
Harasiuki	26594,1	4394,0	49,1	722,0	40,9	66,3	15,3	227,4
Jarocin	22455,0	3658,0	129,0	482,7	71,0	71,8	14,5	93,3
Jeżowe	48889,9	7978,7	269,2	1244,6	138,5	104,4	30,7	426,5
Krzeszów	21083,5	4131,5	292,6	946,0	82,0	54,4	14,3	263,5
POWIAT STALOWOWOLSKI								
Gmina miejska Urban gmina								
Stalowa Wola	350174,8	184396,2	140,5	53098,4	1108,7	2726,6	519,7	11198,5
Gmina miejsko-wiejska Urban-rural gmina								
Zaklików	44683,7	12893,0	240,0	1967,3	132,8	182,1	26,4	92,3
Gminy wiejskie Rural gminas								
Bojanów	38079,3	8751,4	188,1	772,0	32,9	104,9	19,1	364,2
Pysznica	41846,4	14793,9	354,3	1916,7	250,4	413,2	31,2	573,7
Radomyśl nad Sanem	30324,3	9513,7	307,6	1080,4	61,3	162,2	20,4	983,9
Zaleszany	45618,3	13957,9	665,0	1753,5	880,2	225,3	27,5	972,5
POWIAT TARNOBRZESKI								
Gminy miejsko-wiejskie Urban-rural gminas								
Baranów Sandomierski	53475,8	15129,9	446,7	3498,2	569,4	218,7	26,4	936,5
Nowa Dęba	74935,1	39768,7	271,8	15398,5	156,1	339,0	59,1	5248,9
Gminy wiejskie Rural gminas								
Gorzyce	53769,8	20622,6	359,5	6374,4	375,6	275,5	32,5	401,3
Grębów	43381,1	13661,1	417,8	3932,8	279,3	365,2	24,5	1404,0

TABL. 1 (77). **DOCHODY BUDŻETÓW GMIN WEDŁUG RODZAJÓW W 2018 R. (dok.)**
REVENUE OF GMINAS BUDGETS BY TYPE IN 2018 (cont.)

WYSZCZEGÓLNIENIE SPECIFICATION	W tym (dok.) Of which (cont.)								
	dochody własne (dok.) own revenue (cont.)				dotacje celowe z budżetu państwa targeted grants from the state budget			subwencja ogólna z budżetu państwa general subvention from the state budget	
	w tym (dok.) of which (cont.)				razem total	w tym of which		razem total	w tym część oświatowa which educat-ional tasks
	wpływy z usług revenue from services	udziały w podatkach stanowiących dochód budżetu państwa share in income from taxes comprising state budget revenue				na zadania z zakresu administracji rządowej for gover-nment admini stration tasks	na zadania własne for own tasks		
		razem total	w podatku dochodowym od in						
			osób prawnych corporate income tax	osób fizycznych personal income tax					
	w tys. zł in thousand PLN								
POWIAT MIELECKI (dok.) (cont.)									
Gminy wiejskie Rural gminas									
Borowa	130,8	3162,6	15,9	3146,6	6735,1	6155,3	579,7	7554,3	4404,0
Czermin	355,6	3802,4	13,1	3789,2	9259,1	8557,0	702,1	10888,5	7030,8
Gawłuszowice	338,7	1210,7	2,5	1208,2	3986,9	3685,3	301,7	3718,5	1869,4
Mielec	825,9	11880,4	190,4	11690,0	16335,5	14270,1	2065,4	14530,4	11516,8
Padew Narodowa	57,9	2347,3	3,4	2343,9	7281,8	6465,6	816,2	8649,6	4927,8
Tuszów Narodowy	63,9	5514,5	111,5	5403,0	11881,6	9340,0	2516,6	10323,4	6496,9
Wadowice Górne	232,0	4919,8	151,4	4768,4	11146,1	9977,7	1168,4	11188,6	7218,2
POWIAT NIŻAŃSKI									
Gminy miejsko-wiejskie Urban-rural gminas									
Nisko	758,4	19156,3	190,7	18965,5	27110,5	23463,5	3647,0	17642,0	13273,3
Rudnik nad Sanem	263,6	5443,6	52,7	5390,9	15164,1	12163,8	2985,3	11548,9	5726,7
Ulanów	268,3	3443,8	36,4	3407,4	11349,7	8949,5	2400,2	13188,2	6000,9
Gminy wiejskie Rural gminas									
Harasiuki	380,8	2074,1	13,8	2060,4	10215,6	9053,0	1072,7	11699,8	4886,0
Jarocin	19,5	1888,0	1,9	1886,1	7655,7	6678,2	977,5	9586,5	3989,4
Jeżowe	454,3	3058,5	20,5	3038,0	19299,0	16923,6	2375,5	20644,7	10383,9
Krzeszów	158,4	1358,1	19,6	1338,6	9076,4	5082,9	3993,5	6364,5	2781,1
POWIAT STALOWOWOLSKI									
Gmina miejska Urban gmina									
Stalowa Wola	3634,9	57718,2	5507,4	52210,8	65303,4	55818,3	9477,1	42938,6	42842,7
Gmina miejsko-wiejska Urban-rural gmina									
Zaklików	1301,0	4360,4	87,3	4273,1	12151,6	10449,4	1702,2	12946,7	7142,9
Gminy wiejskie Rural gminas									
Bojanów	246,2	2993,5	8,2	2985,3	12790,6	11675,1	1090,5	13602,2	6598,2
Pysznica	370,2	8593,8	7,7	8586,1	12341,9	11532,5	809,4	12371,5	7127,3
Radomyśl nad Sanem	906,8	3628,3	13,8	3614,5	10920,6	8570,0	2350,5	9608,6	5678,2
Zaleszany	114,5	7228,8	20,5	7208,2	14766,9	12658,0	2108,9	13482,0	8687,7
POWIAT TARNOBRZESKI									
Gminy miejsko-wiejskie Urban-rural gminas									
Baranów Sandomierski	56,5	6950,9	182,1	6768,8	15775,3	14077,1	1698,2	15941,0	9917,8
Nowa Dęba	1268,9	12398,7	1172,7	11226,0	19559,1	17331,4	2227,7	12500,5	10210,4
Gminy wiejskie Rural gminas									
Gorzyce	100,0	9638,5	577,7	9060,8	16020,7	13056,1	2964,6	14709,2	11695,2
Grębów	225,9	5357,9	39,5	5318,5	13903,9	12257,8	1646,1	14153,2	9165,2

TABL. 2 (78). **WYDATKI BUDŻETÓW GMIN WEDŁUG RODZAJÓW W 2018 R.**
EXPENDITURE OF GMINAS BUDGETS BY TYPE IN 2018

WOJEWÓDZTWA VOIVODSHIPS	Ogółem Grand total	Wydatki bieżące Current expenditure						Wydatki majątkowe Property expenditure
		razem total	w tym of which					
			dotacje grants	świadczenia na rzecz osób fizycznych benefits for natural persons	wydatki bieżące jednostek budżetowych current expenditure of budgetary units			
					razem total	w tym of which		
						wynagrodzenia wages and salaries	zakup materiałów usług purchase of materials and services	
	w tys. zł in thousand PLN							
OGÓŁEM TOTAL	**8665487,6**	**6723037,9**	**466432,0**	**2217787,8**	**3990369,4**	**2201584,7**	**1135140,3**	**1942449,8**
PODREGION KROŚNIEŃSKI KROŚNIEŃSKI SUBREGION								
POWIAT BIESZCZADZKI								
Gmina miejsko-wiejska Urban-rural gmina								
Ustrzyki Dolne	88738,8	68300,2	3237,2	21196,7	43567,3	23087,3	13608,0	20438,6
Gminy wiejskie Rural gminas								
Czarna	10174,5	9361,7	902,9	2811,2	5584,2	3114,4	1521,0	812,8
Lutowiska	12164,4	9883,2	464,1	2543,9	6852,4	3990,5	1785,8	2281,2
POWIAT BRZOZOWSKI								
Gmina miejsko-wiejska Urban-rural gmina								
Brzozów	118340,1	107078,5	4047,2	33119,5	67804,3	43114,7	12324,9	11261,6
Gminy wiejskie Rural gminas								
Domaradz	28060,2	24148,6	1118,5	9491,6	13413,0	7462,1	3550,4	3911,6
Dydnia	44585,6	32511,0	1953,2	11110,0	19321,4	11238,8	4712,2	12074,6
Haczów	39524,7	31337,3	1720,9	11430,8	18118,3	11084,9	3673,8	8187,4
Jasienica Rosielna	53605,2	30996,9	874,7	11861,4	18005,8	11535,3	3252,2	22608,3
Nozdrzec	35752,6	32420,9	1055,5	11001,9	20241,7	12494,3	4319,0	3331,7
POWIAT JASIELSKI								
Gmina miejska Urban gmina								
Jasło	151619,4	141252,6	17483,7	38737,0	84435,9	45014,6	26926,0	10366,7
Gmina miejsko-wiejska Urban-rural gmina								
Kołaczyce	44652,5	34458,7	5892,9	12965,2	15351,0	8321,7	4479,7	10193,7
Gminy wiejskie Rural gminas								
Brzyska	30203,9	26600,4	1558,7	9530,9	15395,0	8207,6	4792,2	3603,5
Dębowiec	38635,9	33394,6	1976,4	13041,4	18019,1	10624,5	4336,0	5241,3
Jasło	66100,6	54534,8	5802,5	20467,4	28179,5	13986,1	9871,8	11565,8
Krempna	10760,0	7979,1	309,6	2821,7	4821,7	2667,1	1146,5	2780,9
Nowy Żmigród	46365,8	35963,4	1776,1	13241,3	20619,3	11494,0	5584,2	10402,3
Osiek Jasielski	22588,9	20263,4	1030,4	7936,9	11114,9	5999,8	3126,3	2325,5
Skołyszyn	61329,7	44275,3	1579,3	16457,8	26100,4	15428,8	6344,8	17054,4
Tarnowiec	41702,8	32003,5	7578,5	11666,7	12533,2	6273,0	4118,6	9699,3

TABL. 2 (78). **WYDATKI BUDŻETÓW GMIN WEDŁUG RODZAJÓW W 2018 R. (cd.)**
EXPENDITURE OF GMINAS BUDGETS BY TYPE IN 2018 (cont.)

WOJEWÓDZTWA VOIVODSHIPS	Ogółem Grand total	Wydatki bieżące Current expenditure						Wydatki majątkowe Property expenditure
		razem total	w tym of which					
			dotacje grants	świadczenia na rzecz osób fizycznych benefits for natural persons	wydatki bieżące jednostek budżetowych current expenditure of budgetary units			
					razem total	w tym of which		
						wynagrodzenia wages and salaries	zakup materiałów usług purchase of materials and services	
	w tys. zł in thousand PLN							
POWIAT KROŚNIEŃSKI								
Gminy miejsko-wiejskie Urban-rural gminas								
Dukla	66967,7	60682,0	3154,4	20849,7	36218,0	20639,1	9100,3	6285,7
Iwonicz-Zdrój	47033,0	39899,8	1839,0	13501,9	24157,0	14186,8	6261,6	7133,1
Jedlicze	65567,0	49692,8	3302,0	17377,7	28801,9	16911,0	7239,2	15874,2
Rymanów	82903,2	62938,5	8366,0	18405,6	35657,0	19710,9	10280,9	19964,7
Gminy wiejskie Rural gminas								
Chorkówka	61897,2	48197,9	2663,6	17132,6	28164,6	17664,8	5733,3	13699,4
Jaśliska	14091,3	10756,0	434,5	3637,5	6673,5	2800,7	2594,3	3335,2
Korczyna	47607,0	39906,6	2560,0	14470,9	22505,4	13550,8	5165,4	7700,5
Krościenko Wyżne	22582,0	19068,9	1027,9	6830,9	11173,5	6402,1	2977,2	3513,1
Miejsce Piastowe	53523,9	45679,4	3084,8	15010,5	27179,1	15500,9	7390,6	7844,5
Wojaszówka	48645,7	31779,9	1288,5	10845,3	19581,2	11210,1	5311,4	16865,8
POWIAT LESKI								
Gmina miejsko-wiejska Urban-rural gmina								
Lesko	45967,1	37650,4	4180,7	11555,7	21663,1	10997,1	7157,4	8316,7
Gminy wiejskie Rural gminas								
Baligród	15452,5	14064,1	1815,8	3688,1	8395,1	3612,3	3753,3	1388,5
Cisna	12770,1	9855,8	383,0	1940,2	7403,4	3833,5	2539,5	2914,3
Olszanica	19709,8	16962,6	241,1	5433,1	11280,2	5881,3	3611,7	2747,2
Solina	42062,2	24847,3	1469,9	6064,3	16934,8	8551,3	5958,2	17214,9
POWIAT SANOCKI								
Gmina miejska Urban gmina								
Sanok	198981,6	142084,0	7464,1	34221,7	99086,2	51466,3	33699,5	56897,6
Gmina miejsko-wiejska Urban-rural gmina								
Zagórz	62265,0	46068,6	5243,6	14844,3	25632,5	12972,2	8955,5	16196,4
Gminy wiejskie Rural gminas								
Besko	22294,4	17283,1	1387,5	6602,1	9240,9	5202,3	2406,7	5011,3
Bukowsko	27682,2	25516,1	418,4	8461,1	16363,7	9449,4	4203,1	2166,1
Komańcza	16843,1	16233,2	2479,2	4179,4	9335,2	4838,5	3030,2	609,8
Sanok	82648,5	66453,2	3068,0	27134,2	35966,9	19410,8	10454,8	16195,2
Tyrawa Wołoska	10135,0	9751,0	363,8	3404,5	5959,1	3563,4	1345,5	384,1
Zarszyn	40040,0	34081,4	2004,2	11843,3	19786,2	11065,8	5171,2	5958,5

TABL. 2 (78). **WYDATKI BUDŻETÓW GMIN WEDŁUG RODZAJÓW W 2018 R. (cd.)**
EXPENDITURE OF GMINAS BUDGETS BY TYPE IN 2018 (cont.)

WOJEWÓDZTWA VOIVODSHIPS	Ogółem Grand total	Wydatki bieżące Current expenditure						Wydatki majątkowe Property expenditure
		razem total	w tym of which					
			dotacje grants	świadczenia na rzecz osób fizycznych benefits for natural persons	wydatki bieżące jednostek budżetowych current expenditure of budgetary units			
					razem total	w tym of which		
						wynagrodzenia wages and salaries	zakup materiałów usług purchase of materials and services	
	w tys. zł in thousand PLN							
PODREGION PRZEMYSKI PRZEMYSKI SUBREGION								
POWIAT JAROSŁAWSKI								
Gminy miejskie Urban gminas								
Jarosław	169927,4	138985,2	14657,8	38839,6	84400,1	45966,4	25496,3	30942,2
Radymno	32936,5	19295,6	1727,9	5671,6	11761,3	5978,3	4022,4	13640,9
Gmina miejsko-wiejska Urban-rural gmina								
Pruchnik	61753,8	39051,0	1127,2	14677,1	23156,6	11980,7	6980,0	22702,8
Gminy wiejskie Rural gminas								
Chłopice	21929,8	19847,2	464,4	6476,4	12781,5	7170,1	2729,0	2082,7
Jarosław	53407,0	42320,3	2479,1	17061,4	22694,4	11193,4	7638,3	11086,7
Laszki	36938,5	26765,9	840,1	10050,9	15799,3	8338,3	4213,1	10172,6
Pawłosiów	32698,5	28407,1	606,6	10118,2	17590,8	8685,9	6322,2	4291,4
Radymno	50484,4	41029,5	1754,2	15303,8	23734,9	12826,6	6621,5	9455,0
Rokietnica	20319,9	16767,9	721,6	6194,1	9836,5	5208,0	2567,1	3552,0
Roźwienica	26820,1	25488,7	559,9	9167,8	15184,4	7947,8	4537,6	1331,4
Wiązownica	51949,2	42626,9	3175,6	16325,6	22837,4	13045,8	5649,1	9322,3
POWIAT LUBACZOWSKI								
Gmina miejska Urban gmina								
Lubaczów	54689,4	43110,3	2086,2	11985,3	28314,6	16573,5	6647,6	11579,1
Gminy miejsko-wiejskie Urban-rural gminas								
Cieszanów	38920,7	28696,8	3267,0	8434,2	16559,5	8221,0	4331,2	10223,9
Narol	37658,1	32565,3	1008,1	10523,3	20645,5	11673,4	5131,6	5092,8
Oleszyce	31987,9	24926,6	1480,6	8679,4	14579,0	8620,7	3177,4	7061,4
Gminy wiejskie Rural gminas								
Horyniec-Zdrój	22824,7	18828,8	902,8	5390,2	12314,1	6388,9	3839,4	3995,9
Lubaczów	49788,1	34699,9	3076,4	12513,5	18804,3	10366,0	4808,9	15088,2
Stary Dzików	23976,2	19046,0	851,2	6254,2	11842,5	5894,5	3140,1	4930,3
Wielkie Oczy	20214,8	15705,2	518,6	5330,8	9676,9	5503,1	2208,6	4509,5
POWIAT PRZEMYSKI								
Gminy wiejskie Rural gminas								
Bircza	34403,1	30211,2	1404,3	10902,4	17744,5	8863,9	5955,9	4191,9
Dubiecko	44281,5	37154,9	1951,7	13287,4	21425,6	12149,8	5493,9	7126,7
Fredropol	24029,0	22134,2	2224,6	7697,7	11898,0	5788,3	3816,3	1894,8
Krasiczyn	21716,1	20126,1	1877,2	7379,2	10858,0	5420,3	3727,7	1590,1
Krzywcza	22564,1	19017,4	2247,0	7184,8	9431,9	4359,0	3415,4	3546,6
Medyka	31128,4	24621,6	1542,7	8066,2	14805,5	7898,1	4357,4	6506,8
Orły	42556,4	35813,5	912,6	13777,1	20927,0	11293,7	5726,8	6743,0
Przemyśl	45969,0	37251,3	3597,5	13570,3	19845,0	10892,9	5490,7	8717,7
Stubno	17307,8	15938,4	1446,9	5995,7	8469,5	4625,4	2037,0	1369,4
Żurawica	56790,0	45564,5	2997,9	16144,5	26219,9	15049,2	6633,0	11225,5

TABL. 2 (78). **WYDATKI BUDŻETÓW GMIN WEDŁUG RODZAJÓW W 2018 R. (cd.)**
EXPENDITURE OF GMINAS BUDGETS BY TYPE IN 2018 (cont.)

WOJEWÓDZTWA VOIVODSHIPS	Ogółem Grand total	Wydatki bieżące Current expenditure						Wydatki majątkowe Property expenditure
		razem total	w tym of which					
			dotacje grants	świadczenia na rzecz osób fizycznych benefits for natural persons	wydatki bieżące jednostek budżetowych current expenditure of budgetary units			
					razem total	w tym of which		
						wynagrodzenia wages and salaries	zakup materiałów usług purchase of materials and services	
	w tys. zł in thousand PLN							
POWIAT PRZEWORSKI								
Gmina miejska Urban gmina								
Przeworsk	70588,4	59469,8	5050,8	16412,8	37393,2	21887,1	9514,6	11118,5
Gminy miejsko-wiejskie Urban-rural gminas								
Kańczuga	49681,2	45976,3	1627,7	15219,1	28981,7	16119,8	7789,9	3704,9
Sieniawa	46971,8	29696,0	2770,1	9243,9	17213,9	9406,5	4759,8	17275,8
Gminy wiejskie Rural gminas								
Adamówka	22227,1	16313,2	781,7	6269,0	9237,1	4934,4	2520,7	5914,0
Gać	21229,0	18130,2	1037,8	6487,4	10511,3	5408,4	2947,2	3098,8
Jawornik Polski	31658,7	19418,8	1075,7	6468,4	11566,4	5042,8	4534,5	12239,8
Przeworsk	62326,1	54454,7	3952,9	19168,3	31145,4	16532,8	9594,2	7871,4
Tryńcza	40920,2	30805,8	1918,9	12922,9	15806,1	8001,0	5133,0	10114,4
Zarzecze	33287,4	29690,6	1424,4	10240,5	17764,5	10135,4	4435,4	3596,8
PODREGION RZESZOWSKI RZESZOWSKI SUBREGION								
POWIAT KOLBUSZOWSKI								
Gmina miejsko-wiejska Urban-rural gmina								
Kolbuszowa	108970,6	91469,6	6047,1	29061,5	55593,5	32335,9	14589,5	17501,1
Gminy wiejskie Rural gminas								
Cmolas	35728,7	28446,8	3883,1	12069,5	12343,0	6965,2	3264,5	7281,9
Dzikowiec	34791,5	24740,2	2717,2	9504,2	12415,6	7225,8	2958,0	10051,3
Majdan Królewski	40826,2	32407,3	2887,9	13316,5	16173,1	9019,9	4335,2	8418,9
Niwiska	31971,4	24829,5	1580,2	8814,3	14258,7	8480,1	3375,7	7141,9
Raniżów	34294,7	26763,2	1329,3	10344,9	14887,7	8769,4	3503,8	7531,5
POWIAT ŁAŃCUCKI								
Gmina miejska Urban gmina								
Łańcut	83964,4	68836,5	7311,1	17455,6	42988,4	25964,8	10106,8	15127,9
Gminy wiejskie Rural gminas								
Białobrzegi	38928,0	32325,0	1462,9	12217,2	18596,3	9569,1	6127,1	6602,9
Czarna	64327,2	47524,8	2389,7	16023,0	28777,7	16784,6	5808,5	16802,4
Łańcut	94142,2	78419,2	2782,3	28113,6	47252,0	28228,9	11033,9	15722,9
Markowa	29994,7	24584,4	1385,9	9021,6	13940,5	8075,0	3396,2	5410,4
Rakszawa	31352,4	29455,1	1860,6	11012,7	16460,9	9993,0	3511,7	1897,3
Żołynia	30750,3	27369,6	1335,3	9939,2	15829,5	9113,7	3584,2	3380,7

TABL. 2 (78). **WYDATKI BUDŻETÓW GMIN WEDŁUG RODZAJÓW W 2018 R. (cd.)**
EXPENDITURE OF GMINAS BUDGETS BY TYPE IN 2018 (cont.)

WOJEWÓDZTWA VOIVODSHIPS	Ogółem Grand total	Wydatki bieżące Current expenditure						Wydatki majątkowe Property expenditure
		razem total	w tym of which					
			dotacje grants	świadczenia na rzecz osób fizycznych benefits for natural persons	wydatki bieżące jednostek budżetowych current expenditure of budgetary units			
					razem total	w tym of which		
						wynagrodzenia wages and salaries	zakup materiałów usług purchase of materials and services	
	w tys. zł in thousand PLN							
POWIAT ROPCZYCKO-SĘDZISZOWSKI								
Gminy miejsko-wiejskie Urban-rural gminas								
Ropczyce	120298,5	107041,9	4516,5	37309,0	64520,2	36506,4	17597,6	13256,7
Sędziszów Małopolski	103964,0	88571,6	4800,2	32270,4	50872,3	29195,7	13402,9	15392,4
Gminy wiejskie Rural gminas								
Iwierzyce	37503,7	29282,6	751,9	11025,1	17392,1	10114,1	4382,9	8221,1
Ostrów	63138,3	53938,3	1191,5	10684,0	41704,3	14344,8	22575,3	9200,0
Wielopole Skrzyńskie	57201,1	33740,7	1199,0	13943,0	18179,2	10320,1	4558,4	23460,4
POWIAT RZESZOWSKI								
Gmina miejska Urban gmina								
Dynów	32651,2	24385,4	492,7	6844,0	16852,2	9294,8	5044,1	8265,7
Gminy miejsko-wiejskie Urban-rural gminas								
Błażowa	52497,7	41496,8	1472,9	14059,1	25687,0	14978,5	6676,9	11000,9
Boguchwała	99126,0	69227,9	9458,1	23468,4	35005,5	19304,4	10161,3	29898,0
Głogów Małopolski	125246,1	82856,1	9678,5	23953,5	48443,8	27898,1	12978,4	42390,0
Sokołów Małopolski	87126,5	69006,5	3206,3	25321,3	40155,9	24246,0	9204,4	18120,1
Tyczyn	55693,6	43703,4	5623,1	15010,7	22366,0	13449,1	5239,5	11990,2
Gminy wiejskie Rural gminas								
Chmielnik	38952,3	25725,1	772,4	9260,1	15456,8	8749,5	3806,2	13227,2
Dynów	30629,3	27182,5	568,8	9898,0	16470,0	9521,5	3847,1	3446,8
Hyżne	37708,1	25981,6	801,0	9705,0	15318,5	9409,0	3218,4	11726,5
Kamień	47661,3	31346,8	1195,6	10295,8	19758,9	11938,3	4666,3	16314,6
Krasne	60479,1	43517,6	3560,8	14675,9	24884,6	14390,4	5408,1	16961,5
Lubenia	28017,0	23937,5	1751,4	8127,1	13886,9	6556,1	4704,8	4079,5
Świlcza	77758,9	55679,2	3973,6	17707,5	33486,0	18513,3	9973,7	22079,6
Trzebownisko	133354,6	82275,6	10896,2	25606,0	45404,8	27796,4	10181,7	51078,9
POWIAT STRZYŻOWSKI								
Gmina miejsko-wiejska Urban-rural gmina								
Strzyżów	98928,2	75478,9	8023,2	24949,2	41655,5	23902,1	11219,4	23449,4
Gminy wiejskie Rural gminas								
Czudec	57295,7	45250,3	1597,7	16156,0	27182,0	15659,2	7151,6	12045,3
Frysztak	50559,2	37494,4	1548,6	13843,9	21548,3	11996,1	6026,9	13064,9
Niebylec	46303,4	38251,8	1423,0	13752,8	23013,0	13212,2	6157,7	8051,6
Wiśniowa	39528,7	31907,4	1320,0	12063,3	18064,7	10503,7	4599,4	7621,3

TABL. 2 (78). **WYDATKI BUDŻETÓW GMIN WEDŁUG RODZAJÓW W 2018 R. (cd.)**
EXPENDITURE OF GMINAS BUDGETS BY TYPE IN 2018 (cont.)

WOJEWÓDZTWA VOIVODSHIPS	Ogółem Grand total	Wydatki bieżące Current expenditure						Wydatki majątkowe Property expenditure
		razem total	w tym of which					
			dotacje grants	świadczenia na rzecz osób fizycznych benefits for natural persons	wydatki bieżące jednostek budżetowych current expenditure of budgetary units			
					razem total	w tym of which		
						wynagrodzenia wages and salaries	zakup materiałów usług purchase of materials and services	
	w tys. zł in thousand PLN							
PODREGION TARNOBRZESKI TARNOBRZESKI SUBREGION								
POWIAT DĘBICKI								
Gmina miejska Urban gmina								
Dębica	213319,4	176762,6	13607,5	46034,6	116334,1	66264,3	33191,0	36556,8
Gminy miejsko-wiejskie Urban-rural gminas								
Brzostek	63024,2	52420,4	3534,5	20747,0	27943,2	16083,1	6451,7	10603,8
Pilzno	89778,8	68018,8	4336,2	24031,6	38779,9	21951,5	10856,0	21759,9
Gminy wiejskie Rural gminas								
Czarna	69967,7	49867,4	3217,6	18993,1	26869,5	15386,8	6932,5	20100,2
Dębica	123934,1	88816,4	5110,3	32224,2	51292,3	27748,7	15911,3	35117,7
Jodłowa	26244,1	21457,7	683,5	7752,5	12822,8	6525,7	3945,7	4786,4
Żyraków	60815,5	49456,8	2759,9	18191,4	27956,4	17333,0	5582,3	11358,7
POWIAT LEŻAJSKI								
Gmina miejska Urban gmina								
Leżajsk	51048,9	45571,4	2301,3	13971,8	29183,5	15696,6	9156,0	5477,6
Gmina miejsko-wiejska Urban-rural gmina								
Nowa Sarzyna	95137,8	78970,0	2669,7	30198,7	45600,4	26253,7	11875,9	16167,8
Gminy wiejskie Rural gminas								
Grodzisko Dolne	41609,6	28437,2	3624,2	9663,2	14988,2	8050,0	4566,1	13172,5
Kuryłówka	26177,9	23318,8	1193,3	8874,1	13128,5	7145,7	3503,1	2859,1
Leżajsk	103042,2	72481,8	4376,5	28060,2	39822,3	23026,1	9522,3	30560,4
POWIAT MIELECKI								
Gmina miejska Urban gmina								
Mielec	319344,5	241167,5	22308,9	55569,5	162852,0	78652,5	61745,4	78177,0
Gminy miejsko-wiejskie Urban-rural gminas								
Przecław	58183,8	44805,2	1575,3	17363,7	25355,0	14414,3	6675,8	13378,6
Radomyśl Wielki	71550,0	56376,6	6619,6	20558,6	29117,3	16952,6	7144,1	15173,5

TABL. 2 (78). **WYDATKI BUDŻETÓW GMIN WEDŁUG RODZAJÓW W 2018 R. (dok.)**
EXPENDITURE OF GMINAS BUDGETS BY TYPE IN 2018 (cont.)

WOJEWÓDZTWA VOIVODSHIPS	Ogółem Grand total	Wydatki bieżące Current expenditure						Wydatki majątkowe Property expenditure
		razem total	w tym of which					
			dotacje grants	świadczenia na rzecz osób fizycznych benefits for natural persons	wydatki bieżące jednostek budżetowych current expenditure of budgetary units			
					razem total	w tym of which		
						wynagrodzenia wages and salaries	zakup materiałów usług purchase of materials and services	
	w tys. zł in thousand PLN							
POWIAT MIELECKI (dok.) (cont.)								
Gminy wiejskie Rural gminas								
Borowa	19912,0	19443,3	2746,4	6118,1	10455,8	5104,2	3793,0	468,7
Czermin	29110,4	26413,2	854,7	8661,4	16782,5	10015,7	3772,8	2697,2
Gawłuszowice	10686,6	10119,3	166,0	3728,9	6144,5	3305,7	1792,6	567,2
Mielec	52387,3	44889,1	3060,4	14390,7	27189,8	14947,9	7819,7	7498,1
Padew Narodowa	34986,0	18101,0	1824,4	6382,2	9721,3	5568,5	2450,7	16885,1
Tuszów Narodowy	38785,7	30545,8	1793,5	10107,3	18574,2	9453,9	6203,8	8240,0
Wadowice Górne	33175,6	28492,0	646,7	10077,3	17654,9	9820,9	4795,2	4683,6
POWIAT NIŻAŃSKI								
Gminy miejsko-wiejskie Urban-rural gminas								
Nisko	92192,7	71463,5	4918,9	23350,1	43164,7	23824,6	13217,3	20729,2
Rudnik nad Sanem	51041,9	31818,9	2155,8	12364,8	17092,0	10025,9	4180,8	19222,9
Ulanów	41784,7	23624,6	803,3	9304,7	13502,6	7815,5	3394,2	18160,1
Gminy wiejskie Rural gminas								
Harasiuki	25156,2	24336,7	3331,6	9281,3	11577,8	6390,0	3056,7	819,6
Jarocin	22914,9	17849,1	2356,8	6833,8	8628,0	4294,5	2821,3	5065,8
Jeżowe	50816,1	42766,6	1339,5	17563,8	23562,1	14457,2	4890,8	8049,4
Krzeszów	21321,2	14121,3	473,6	5054,6	8422,6	4940,7	1884,6	7199,9
POWIAT STALOWOWOLSKI								
Gmina miejska Urban gmina								
Stalowa Wola	414524,8	256888,6	24360,2	56972,8	172095,4	81196,8	67502,4	157636,2
Gmina miejsko-wiejska Urban-rural gmina								
Zaklików	52910,9	30729,4	878,9	11253,5	18377,5	10624,1	4639,2	22181,5
Gminy wiejskie Rural gminas								
Bojanów	38886,7	29898,8	1565,3	11274,6	16975,3	8969,1	5277,1	8987,9
Pysznica	43396,0	34778,6	1563,9	11854,7	21300,8	11672,5	6496,2	8617,4
Radomyśl nad Sanem	33708,3	26848,0	991,6	8578,2	16986,2	9647,9	4698,5	6860,2
Zaleszany	50230,9	37274,8	4381,2	13161,1	19608,5	9998,6	6732,6	12956,1
POWIAT TARNOBRZESKI								
Gminy miejsko-wiejskie Urban-rural gminas								
Baranów Sandomierski	57525,7	39263,5	2066,9	14054,9	23022,1	13956,4	5017,9	18262,2
Nowa Dęba	73230,8	63253,2	5216,4	17563,8	40014,2	21400,0	12474,5	9977,5
Gminy wiejskie Rural gminas								
Gorzyce	62232,3	44465,1	1972,9	13614,7	28680,1	17649,8	6122,8	17767,2
Grębów	48291,0	37104,4	2498,8	12880,3	21570,6	12742,0	4909,6	11186,7

TABL. 3 (79). **WYDATKI BUDŻETÓW GMIN WEDŁUG DZIAŁÓW W 2018 R.**
EXPENDITURE OF GMINAS BUDGETS BY DIVISION IN 2018

WYSZCZEGÓLNIENIE SPECIFICATION	Ogółem Total	W tym Of which							
		transport i łączność transport and communication	gospodarka mieszkaniowa dwelling economy	administracja publiczna public administration	oświata i wychowanie education	pomoc społeczna social welfare	rodzina family	gospodarka komunalna i ochrona środowiska municipal economy and environmental protection	kultura i ochrona dziedzictwa narodowego culture and protection of national heritage
	w tys. zł in thousand PLN								
OGÓŁEM ..... TOTAL	**8665487,6**	**796431,4**	**131894,9**	**668749,9**	**2469754,0**	**444734,3**	**2087298,8**	**903061,0**	**357973,0**
PODREGION KROŚNIEŃSKI KROŚNIEŃSKI SUB-REGION									
POWIAT BIESZCZADZKI									
Gmina miejsko-wiejska Urban-rural gmina									
Ustrzyki Dolne	88738,8	7981,9	3620,6	6239,4	22282,4	5870,2	18817,7	6608,4	4367,3
Gminy wiejskie Rural gminas									
Czarna	10174,5	727,8	54,1	1545,6	3207,0	607,0	2606,1	363,2	424,5
Lutowiska	12164,4	1429,1	122,6	2385,7	3163,3	967,9	2190,6	768,7	430,8
POWIAT BRZOZOWSKI									
Gmina miejsko-wiejska Urban-rural gmina									
Brzozów	118340,1	3054,6	2044,0	13997,4	42563,2	5252,6	31168,0	5658,7	4282,1
Gminy wiejskie Rural gminas									
Domaradz	28060,2	2319,9	488,3	2477,5	8783,7	1623,1	8618,8	1027,3	544,3
Dydnia	44585,6	1894,3	463,5	3602,7	12512,9	2357,0	10235,5	10633,5	930,3
Haczów	39524,7	3733,4	648,7	3371,9	12084,5	1340,9	10521,7	1816,0	869,7
Jasienica Rosielna	53605,2	2102,9	583,0	2643,3	12067,2	2730,0	10663,2	21177,8	605,7
Nozdrzec	35752,6	1363,5	939,0	3819,7	12085,7	2453,1	10410,3	1840,4	560,0
POWIAT JASIELSKI									
Gmina miejska Urban gmina									
Jasło	151619,4	10656,2	2972,0	12279,5	50034,5	15427,7	31781,0	11477,8	6034,4
Gmina miejsko-wiejska Urban-rural gmina									
Kołaczyce	44652,5	5254,4	359,6	3225,1	11580,9	3509,4	11431,9	4942,4	1659,7
Gminy wiejskie Rural gminas									
Brzyska	30203,9	1921,7	514,2	3449,6	8812,7	1354,0	8527,2	2858,4	506,4
Dębowiec	38635,9	2649,9	163,1	3696,5	11975,6	1936,2	11625,1	3734,2	685,1
Jasło	66100,6	9460,2	301,5	5549,4	17498,9	4003,8	17933,2	5103,2	3320,2
Krempna	10760,0	273,9	108,1	1424,3	2035,3	590,6	2338,6	3002,6	150,7
Nowy Żmigród	46365,8	2184,5	218,6	3421,6	12658,8	2187,3	11982,9	8699,1	1689,6
Osiek Jasielski	22588,9	926,4	155,6	1986,1	6996,1	1088,7	6971,4	2676,3	685,4
Skołyszyn	61329,7	4166,0	630,7	4305,4	16904,3	3493,5	14420,6	10568,4	1886,3
Tarnowiec	41702,8	2741,6	566,5	2958,2	11457,7	1744,0	10988,6	7208,2	1748,1

TABL. 3 (79). **WYDATKI BUDŻETÓW GMIN WEDŁUG DZIAŁÓW W 2018 R. (cd.)**
EXPENDITURE OF GMINAS BUDGETS BY DIVISION IN 2018 (cont.)

WYSZCZEGÓLNIENIE SPECIFICATION	Ogółem Total	W tym Of which: transport i łączność transport and communication	gospodarka mieszkaniowa dwelling economy	administracja publiczna public administration	oświata i wychowanie education	pomoc społeczna social welfare	rodzina family	gospodarka komunalna i ochrona środowiska municipal economy and environmental protection	kultura i ochrona dziedzictwa narodowego culture and protection of national heritage
	w tys. zł in thousand PLN								
POWIAT KROŚNIEŃSKI									
Gminy miejsko-wiejskie Urban-rural gminas									
Dukla	66967,7	2476,0	154,9	5859,6	21698,3	5227,4	19114,1	3602,7	1733,5
Iwonicz-Zdrój	47033,0	1552,6	704,8	4236,8	15622,7	1420,2	12599,6	2748,6	1212,6
Jedlicze	65567,0	5654,0	206,7	5605,7	16725,1	3476,6	18659,8	3869,4	5258,4
Rymanów	82903,2	4936,2	406,1	6386,2	26151,7	2069,2	18335,8	5466,3	6700,2
Gminy wiejskie Rural gminas									
Chorkówka	61897,2	2080,0	284,8	4784,5	20831,6	1798,4	15836,2	2529,6	1048,4
Jaśliska	14091,3	1344,4	1306,9	1480,3	2241,3	753,6	3425,1	347,4	898,0
Korczyna	47607,0	5549,9	767,5	4203,7	14657,3	2600,7	13193,5	2352,3	1417,4
Krościenko Wyżne	22582,0	975,4	377,4	1992,1	6418,0	1027,5	6252,4	3886,2	617,0
Miejsce Piastowe	53523,9	3061,6	161,5	5359,9	16020,6	2042,5	15131,7	5219,2	1713,0
Wojaszówka	48645,7	5098,3	743,1	3610,1	12861,6	1220,4	12325,4	4114,6	5049,0
POWIAT LESKI									
Gmina miejsko-wiejska Urban-rural gmina									
Lesko	45967,1	1299,3	839,9	4164,1	12592,4	3275,7	10296,7	3774,8	1942,1
Gminy wiejskie Rural gminas									
Baligród	15452,5	1769,6	240,6	1951,7	4162,4	1598,9	3147,2	797,3	784,6
Cisna	12770,1	1254,3	656,1	2004,9	2843,5	508,7	1621,0	1279,3	284,0
Olszanica	19709,8	1784,7	199,8	2660,4	5796,8	1667,3	4725,6	997,4	524,1
Solina	42062,2	4884,9	2018,5	3877,5	8592,9	983,2	5359,5	10146,9	1817,4
POWIAT SANOCKI									
Gmina miejska Urban gmina									
Sanok	198981,6	18965,0	5366,5	10454,3	51841,7	9333,2	34116,2	13565,2	3873,1
Gmina miejsko-wiejska Urban-rural gmina									
Zagórz	62265,0	10166,6	2152,4	3896,7	16762,1	2555,7	14116,5	5772,3	2823,8
Gminy wiejskie Rural gminas									
Besko	22294,4	511,7	147,1	1845,8	6081,0	2515,9	5867,0	910,0	2719,6
Bukowsko	27682,2	1870,4	391,6	3061,8	9268,6	1310,1	7982,9	982,9	829,4
Komańcza	16843,1	428,5	540,3	2233,1	6102,2	626,8	3753,1	1227,7	961,5
Sanok	82648,5	4101,1	1078,4	7057,2	19338,2	6088,4	24907,2	12300,5	3572,8
Tyrawa Wołoska	10135,0	154,1	102,0	1897,5	2517,7	650,9	3196,5	677,7	397,4
Zarszyn	40040,0	2293,6	574,5	4361,7	11427,1	2269,6	11400,4	2193,6	2360,4

TABL. 3 (79). **WYDATKI BUDŻETÓW GMIN WEDŁUG DZIAŁÓW W 2018 R. (cd.)**
EXPENDITURE OF GMINAS BUDGETS BY DIVISION IN 2018 (cont.)

WYSZCZEGÓLNIENIE SPECIFICATION	Ogółem Total	W tym Of which: transport i łączność transport and communication	gospodarka mieszkaniowa dwelling economy	administracja publiczna public administration	oświata i wychowanie education	pomoc społeczna social welfare	rodzina family	gospodarka komunalna i ochrona środowiska municipal economy and environmental protection	kultura i ochrona dziedzictwa narodowego culture and protection of national heritage
	w tys. zł in thousand PLN								
PODREGION PRZEMYSKI PRZEMYSKI SUBREGION									
POWIAT JAROSŁAWSKI									
Gminy miejskie Urban gminas									
Jarosław	169927,4	12797,5	666,4	12698,7	49513,2	12084,4	36359,5	16392,3	13786,6
Radymno	32936,5	805,8	366,2	2627,3	6144,2	1603,6	5403,6	11286,4	3187,6
Gmina miejsko-wiejska Urban-rural gmina									
Pruchnik	61753,8	2737,8	1242,0	3485,2	13950,1	2496,1	13860,0	19251,3	875,3
Gminy wiejskie Rural gminas									
Chłopice	21929,8	1577,4	328,0	2018,3	7183,7	848,2	6063,0	1596,9	334,6
Jarosław	53407,0	3416,0	2598,3	3708,6	16341,2	1744,9	16272,9	6281,9	308,6
Laszki	36938,5	2958,7	504,7	2976,2	9791,6	1533,3	9021,0	8158,2	205,1
Pawłosiów	32698,5	1261,9	1036,3	3651,9	8490,5	1149,7	9363,0	3880,6	1231,4
Radymno	50484,4	7903,1	718,4	3948,3	15951,5	2139,7	13894,9	2770,7	417,5
Rokietnica	20319,9	1544,5	265,5	2059,0	5438,3	601,8	5775,1	2634,8	190,4
Roźwienica	26820,1	1450,7	345,2	2283,6	9295,6	1229,7	8492,9	1167,9	99,5
Wiązownica	51949,2	3577,2	1294,4	4204,2	15875,9	1426,0	15326,8	5682,4	785,0
POWIAT LUBACZOWSKI									
Gmina miejska Urban gmina									
Lubaczów	54689,4	2033,0	1123,9	5850,4	13616,2	2326,8	11831,4	7478,6	3090,2
Gminy miejsko-wiejskie Urban-rural gminas									
Cieszanów	38920,7	6920,6	269,0	3278,2	12495,8	2359,6	7266,9	1012,2	2654,0
Narol	37658,1	2295,1	505,1	3764,7	10395,1	2906,4	9510,9	2297,1	1994,4
Oleszyce	31987,9	989,8	332,3	3099,0	9949,4	1104,7	7986,0	2683,7	3356,3
Gminy wiejskie Rural gminas									
Horyniec-Zdrój	22824,7	2450,4	256,1	2604,8	5890,7	1428,1	4844,3	1434,7	784,3
Lubaczów	49788,1	2255,8	249,3	3456,3	12664,5	4451,5	11411,9	5037,2	2535,4
Stary Dzików	23976,2	871,4	72,1	2506,0	6014,1	653,6	5827,7	885,6	665,2
Wielkie Oczy	20214,8	451,1	542,8	2569,3	7408,6	717,7	5017,3	491,7	418,5
POWIAT PRZEMYSKI									
Gminy wiejskie Rural gminas									
Bircza	34403,1	2877,8	366,6	3663,4	8824,2	2791,1	9568,8	3732,1	598,6
Dubiecko	44281,5	3638,4	285,2	3889,9	13254,9	3202,8	11820,7	4446,9	619,1
Fredropol	24029,0	1330,5	571,9	2684,1	7645,7	1301,1	6671,5	1723,0	194,6
Krasiczyn	21716,1	1605,7	377,1	1964,2	6681,6	1122,3	6771,8	1345,7	417,8
Krzywcza	22564,1	2912,4	1055,4	1836,0	5945,1	976,2	6833,0	1421,2	415,6
Medyka	31128,4	3679,7	314,5	2640,8	8911,8	958,1	7471,8	1978,6	2568,3
Orły	42556,4	4318,0	1329,7	3609,5	13087,3	1884,2	12630,5	1652,8	619,3
Przemyśl	45969,0	3792,5	804,6	3412,5	14788,4	2140,7	12110,8	2567,2	172,2
Stubno	17307,8	696,1	200,1	2268,3	4303,5	981,9	5440,2	1145,1	646,1
Żurawica	56790,0	2587,0	1586,1	4864,8	17312,8	2555,8	14247,1	2954,1	588,3

TABL. 3 (79). **WYDATKI BUDŻETÓW GMIN WEDŁUG DZIAŁÓW W 2018 R. (cd.)**
EXPENDITURE OF GMINAS BUDGETS BY DIVISION IN 2018 (cont.)

WYSZCZEGÓLNIENIE SPECIFICATION	Ogółem Total	W tym Of which: transport i łączność transport and communication	gospodarka mieszkaniowa dwelling economy	administracja publiczna public administration	oświata i wychowanie education	pomoc społeczna social welfare	rodzina family	gospodarka komunalna i ochrona środowiska municipal economy and environmental protection	kultura i ochrona dziedzictwa narodowego culture and protection of national heritage
	w tys. zł in thousand PLN								
POWIAT PRZEWORSKI									
Gmina miejska Urban gmina									
Przeworsk	70588,4	4954,4	524,1	5574,0	24295,5	4016,6	15474,1	7929,6	3501,7
Gminy miejsko-wiejskie Urban-rural gminas									
Kańczuga	49681,2	2480,4	704,1	3670,4	18359,6	2841,7	14628,4	3702,7	1200,0
Sieniawa	46971,8	2917,3	63,0	3016,1	9509,6	1577,2	8650,9	7031,8	5814,3
Gminy wiejskie Rural gminas									
Adamówka	22227,1	777,0	210,6	1718,8	5056,7	867,7	5741,9	4915,8	208,0
Gać	21229,0	808,6	406,0	2186,6	5845,6	884,8	6303,1	1560,0	1810,6
Jawornik Polski	31658,7	2436,6	1440,4	2291,6	5093,0	1171,1	6095,3	10478,2	614,1
Przeworsk	62326,1	4677,7	2637,4	4541,8	21810,9	3332,1	17774,8	2430,7	997,0
Tryńcza	40920,2	3614,7	3072,7	2632,7	9456,2	1484,6	12504,6	3389,3	1726,1
Zarzecze	33287,4	929,0	419,1	3460,3	9018,6	1973,3	10289,3	3042,3	798,4
PODREGION RZESZOWSKI RZESZOWSKI SUBREGION									
POWIAT KOLBUSZOWSKI									
Gmina miejsko-wiejska Urban-rural gmina									
Kolbuszowa	108970,6	5694,6	2137,0	9044,3	30908,9	6089,4	27469,6	13399,2	3042,5
Gminy wiejskie Rural gminas									
Cmolas	35728,7	2131,9	1571,0	2538,6	10390,4	1501,5	10992,1	3582,7	967,9
Dzikowiec	34791,5	1928,5	642,0	2389,1	9814,8	2464,9	9565,1	673,5	4643,3
Majdan Królewski	40826,2	5432,0	147,7	3042,1	11386,6	1661,2	12686,2	4504,2	619,8
Niwiska	31971,4	2797,7	107,7	2718,2	10214,8	1589,7	8203,4	1052,6	484,9
Raniżów	34294,7	4139,9	555,2	2818,5	8966,9	2307,9	9456,7	1812,1	511,0
POWIAT ŁAŃCUCKI									
Gmina miejska Urban gmina									
Łańcut	83964,4	1177,6	1082,8	6429,0	27298,8	3933,0	17157,0	3709,3	13370,1
Gminy wiejskie Rural gminas									
Białobrzegi	38928,0	2060,2	229,0	2237,2	13908,8	2157,8	11635,7	2555,9	1250,5
Czarna	64327,2	9634,8	637,4	4473,7	18761,1	1375,8	14927,7	1495,5	5136,3
Łańcut	94142,2	8178,8	1973,3	6380,1	34440,1	2926,3	26509,4	3786,2	6359,6
Markowa	29994,7	2945,2	136,7	2847,1	9125,9	1287,9	8591,2	2677,2	1271,0
Rakszawa	31352,4	1035,3	188,7	2729,6	11455,5	1939,8	9728,8	1749,0	1251,4
Żołynia	30750,3	1119,0	1160,4	2582,6	10386,5	1115,2	9191,7	2540,4	1180,6

TABL. 3 (79). **WYDATKI BUDŻETÓW GMIN WEDŁUG DZIAŁÓW W 2018 R. (cd.)**
EXPENDITURE OF GMINAS BUDGETS BY DIVISION IN 2018 (cont.)

WYSZCZEGÓLNIENIE SPECIFICATION	Ogółem Total	W tym Of which							
		transport i łączność transport and communication	gospodarka mieszkaniowa dwelling economy	administracja publiczna public administration	oświata i wychowanie education	pomoc społeczna social welfare	rodzina family	gospodarka komunalna i ochrona środowiska municipal economy and environmental protection	kultura i ochrona dziedzictwa narodowego culture and protection of national heritage
	w tys. zł in thousand PLN								
POWIAT ROPCZYCKO-SĘDZISZOWSKI									
Gminy miejsko-wiejskie Urban-rural gminas									
Ropczyce	120298,5	9782,3	492,5	9919,3	41080,2	4273,1	37215,8	6138,3	3076,3
Sędziszów Małopolski	103964,0	6120,0	483,0	7599,4	36656,2	4827,5	30594,9	3412,2	3095,3
Gminy wiejskie Rural gminas									
Iwierzyce	37503,7	5746,6	31,5	3649,5	10520,9	1233,1	10287,3	4256,8	529,0
Ostrów	63138,3	1513,5	0,0	5187,1	13118,0	1435,9	9743,8	27451,5	1031,1
Wielopole Skrzyńskie	57201,1	11394,4	152,7	4612,2	12733,8	1623,0	12995,7	1113,7	3138,3
POWIAT RZESZOWSKI									
Gmina miejska Urban gmina									
Dynów	32651,2	1993,2	247,8	2660,9	9845,8	2077,5	7203,5	7105,0	350,0
Gminy miejsko-wiejskie Urban-rural gminas									
Błażowa	52497,7	4104,8	61,8	3397,6	18692,2	2018,7	13138,9	7347,9	2046,5
Boguchwała	99126,0	20028,1	3876,2	6288,4	26610,3	3883,6	23232,1	5881,7	4210,2
Głogów Małopolski	125246,1	21513,9	835,2	11504,4	30205,7	7386,9	28637,8	7695,1	5578,5
Sokołów Małopolski	87126,5	8872,0	325,5	5477,7	27094,8	3033,0	23657,4	8686,6	2173,5
Tyczyn	55693,6	7743,4	350,3	4615,6	15028,1	2876,8	14037,1	2465,6	3007,0
Gminy wiejskie Rural gminas									
Chmielnik	38952,3	3509,7	114,0	2782,3	9099,5	1414,2	8619,2	4710,1	3347,1
Dynów	30629,3	2551,1	573,3	3173,4	10731,4	1359,7	9010,8	1115,4	436,5
Hyżne	37708,1	2060,8	42,1	2460,2	10974,5	2169,0	9262,5	5666,5	553,4
Kamień	47661,3	1460,8	137,4	3023,3	11717,9	3686,7	9137,6	12969,9	3391,6
Krasne	60479,1	10074,1	205,0	4119,3	16260,2	3504,3	14882,4	2828,2	3320,5
Lubenia	28017,0	1169,1	64,1	2566,1	8638,7	973,4	7533,1	2144,3	1541,0
Świlcza	77758,9	8804,5	576,8	5594,7	22216,7	4203,3	17176,5	7170,1	4821,7
Trzebownisko	133354,6	38932,8	1821,6	9274,9	36311,7	5037,7	25544,9	5819,2	1644,5
POWIAT STRZYŻOWSKI									
Gmina miejsko-wiejska Urban-rural gmina									
Strzyżów	98928,2	3296,7	1227,3	7105,2	26633,7	7998,7	22848,3	20051,2	3022,9
Gminy wiejskie Rural gminas									
Czudec	57295,7	10178,2	523,0	3365,8	18195,1	3571,2	15008,0	2510,4	1217,2
Frysztak	50559,2	6523,5	208,5	3348,0	13739,7	1647,2	13002,6	8099,9	1129,5
Niebylec	46303,4	2392,6	1671,2	3295,3	19687,0	1473,9	12842,9	2149,6	1130,9
Wiśniowa	39528,7	4324,8	557,9	3355,3	10758,6	2083,5	11563,3	3885,2	1052,9

TABL. 3 (79). **WYDATKI BUDŻETÓW GMIN WEDŁUG DZIAŁÓW W 2018 R. (cd.)**
EXPENDITURE OF GMINAS BUDGETS BY DIVISION IN 2018 (cont.)

WYSZCZEGÓLNIENIE SPECIFICATION	Ogółem Total	W tym Of which							
		transport i łączność transport and communication	gospodarka mieszkaniowa dwelling economy	administracja publiczna public administration	oświata i wychowanie education	pomoc społeczna social welfare	rodzina family	gospodarka komunalna i ochrona środowiska municipal economy and environmental protection	kultura i ochrona dziedzictwa narodowego culture and protection of national heritage
	w tys. zł in thousand PLN								
PODREGION TARNOBRZESKI TARNOBRZESKI SUBREGION									
POWIAT DĘBICKI									
Gmina miejska Urban gmina									
Dębica	213319,4	16465,2	3228,7	13086,6	71328,1	14551,5	43799,9	10672,4	21224,7
Gminy miejsko-wiejskie Urban-rural gminas									
Brzostek	63024,2	6302,7	861,3	3515,5	17543,7	4818,6	18339,6	7664,5	1022,6
Pilzno	89778,8	5613,4	514,3	4810,9	27787,1	5961,8	21955,0	13503,2	4310,5
Gminy wiejskie Rural gminas									
Czarna	69967,7	2844,4	229,8	4201,0	18024,9	2271,8	16829,8	19938,9	1981,6
Dębica	123934,1	16683,6	2205,8	5582,6	32803,3	4108,2	31111,9	14625,6	2648,0
Jodłowa	26244,1	3561,5	184,8	2724,1	6310,4	1221,8	7153,8	3686,6	432,6
Żyraków	60815,5	4316,0	697,5	3986,7	20565,1	1978,1	16934,4	4635,0	4616,8
POWIAT LEŻAJSKI									
Gmina miejska Urban gmina									
Leżajsk	51048,9	2493,9	578,5	4326,4	17269,7	2919,9	12857,0	4467,5	1612,9
Gmina miejsko-wiejska Urban-rural gmina									
Nowa Sarzyna	95137,8	11846,7	1288,7	6270,9	30983,0	5582,6	27327,7	3826,9	2120,3
Gminy wiejskie Rural gminas									
Grodzisko Dolne	41609,6	2424,7	348,7	2936,4	10494,1	8966,5	9120,9	2502,5	1131,3
Kuryłówka	26177,9	2102,6	198,7	3124,2	6543,5	2000,7	7962,8	704,6	1320,8
Leżajsk	103042,2	8682,9	1516,5	4930,4	30044,5	4087,5	26545,1	11758,2	3042,0
POWIAT MIELECKI									
Gmina miejska Urban gmina									
Mielec	319344,5	55372,5	5366,0	24075,6	86086,6	13176,9	56875,8	26146,1	23465,8
Gminy miejsko-wiejskie Urban-rural gminas									
Przecław	58183,8	2631,8	288,9	4790,1	15741,1	1766,5	16637,3	8308,9	5741,8
Radomyśl Wielki	71550,0	5332,0	276,4	4180,4	22727,1	3024,4	19340,9	11888,7	1243,9

TABL. 3 (79). **WYDATKI BUDŻETÓW GMIN WEDŁUG DZIAŁÓW W 2018 R. (dok.)**
EXPENDITURE OF GMINAS BUDGETS BY DIVISION IN 2018 (cont.)

WYSZCZEGÓLNIENIE SPECIFICATION	Ogółem Total	W tym Of which							
		transport i łączność transport and communication	gospodarka mieszkaniowa dwelling economy	administracja publiczna public administration	oświata i wychowanie education	pomoc społeczna social welfare	rodzina family	gospodarka komunalna i ochrona środowiska municipal economy and environmental protection	kultura i ochrona dziedzictwa narodowego culture and protection of national heritage
	w tys. zł in thousand PLN								
POWIAT MIELECKI (dok.) (cont.)									
Gminy wiejskie									
Rural gminas									
Borowa	19912,0	648,5	788,9	2798,5	6427,3	654,6	5630,7	917,9	607,2
Czermin	29110,4	1107,2	139,8	2786,0	11860,9	812,5	7979,0	944,3	545,1
Gawłuszowice	10686,6	454,1	183,3	1657,4	2775,9	401,7	3412,5	328,7	128,4
Mielec	52387,3	4561,2	242,4	4130,7	18835,8	1698,9	13850,6	5329,2	1010,7
Padew Narodowa	34986,0	570,9	238,1	2306,6	5854,9	1848,9	5922,8	1486,9	740,5
Tuszów Narodowy	38785,7	4260,2	340,4	3031,4	9613,0	3716,6	8914,3	1748,3	773,7
Wadowice Górne	33175,6	1235,9	56,7	2594,8	11951,2	1225,5	9946,0	2778,5	597,4
POWIAT NIŻAŃSKI									
Gminy miejsko-wiejskie									
Urban-rural gminas									
Nisko	92192,7	8925,1	3177,8	10301,8	23348,4	4220,5	23143,4	9286,7	5501,1
Rudnik nad Sanem	51041,9	3315,6	109,4	3125,1	11875,5	3640,8	11442,9	14136,7	815,5
Ulanów	41784,7	5036,8	209,3	2305,9	9247,7	1094,6	8530,3	663,2	777,8
Gminy wiejskie									
Rural gminas									
Harasiuki	25156,2	124,9	64,5	2432,2	8541,7	1403,8	8559,2	1131,6	552,3
Jarocin	22914,9	2108,0	101,5	1929,1	5895,8	918,9	6305,5	3852,4	641,4
Jeżowe	50816,1	4504,1	88,1	3664,6	16064,9	1963,2	16564,1	2953,5	2109,7
Krzeszów	21321,2	2388,5	36,4	2040,9	4579,2	834,9	4615,4	4152,8	296,5
POWIAT STALOWO-WOLSKI									
Gmina miejska									
Urban gmina									
Stalowa Wola	414524,8	78720,5	16860,6	21392,5	81253,9	23179,2	57132,8	66312,1	13891,5
Gmina miejsko-wiejska									
Urban-rural gmina									
Zaklików	52910,9	3565,3	519,4	3513,3	10806,7	1827,7	10204,6	19356,6	1149,5
Gminy wiejskie									
Rural gminas									
Bojanów	38886,7	1859,5	42,3	3017,5	10293,0	2683,9	10710,9	5400,9	1151,2
Pysznica	43396,0	4449,4	24,6	3909,7	13684,9	1785,0	11296,5	1495,3	1993,2
Radomyśl nad Sanem	33708,3	3184,3	82,9	3358,7	9432,8	2467,6	7667,0	2234,6	778,5
Zaleszany	50230,9	3636,9	220,6	4283,5	12758,0	2248,7	12388,8	9776,5	1289,6
POWIAT TARNO-BRZESKI									
Gminy miejsko-wiejskie									
Urban-rural gminas									
Baranów Sandomierski	57525,7	2651,3	426,0	3571,1	17066,6	3845,4	12923,0	2628,7	5708,3
Nowa Dęba	73230,8	3218,0	456,2	5360,1	21627,3	5123,1	16534,6	12380,7	1569,1
Gminy wiejskie									
Rural gminas									
Gorzyce	62232,3	6591,5	986,3	4504,8	18718,2	2253,8	12637,9	11686,6	1840,1
Grębów	48291,0	3887,3	107,2	3505,5	14507,5	1878,7	11749,2	6738,3	2306,7

TABL. 4 (80). **DOCHODY I WYDATKI BUDŻETÓW GMIN NA 1 MIESZKAŃCA W 2018 R.**
REVENUE AND EXPENDITURE OF GMINAS BUDGETS PER CAPITA IN 2018

WYSZCZEGÓLNIENIE SPECIFICATION	Dochody Revenue		Wydatki Expenditure		
	ogółem total	w tym własne of which own revenue	ogółem total	w tym of which	
				bieżące current expenditure	inwestycyjne [a] investment expenditure [a]
	w zł in PLN				
WOJEWÓDZTWO ..... VOIVODSHIP	**4652,64**	**1600,74**	**4861,07**	**3771,41**	**1083,50**
PODREGION KROŚNIEŃSKI KROŚNIEŃSKI SUBREGION					
POWIAT BIESZCZADZKI					
Gmina miejsko-wiejska Urban-rural gmina					
Ustrzyki Dolne	4692,11	1735,95	5110,21	3933,21	1177,00
Gminy wiejskie Rural gminas					
Czarna	4634,65	1969,29	4213,03	3876,48	336,56
Lutowiska	6327,40	3932,28	5831,44	4737,88	949,75
POWIAT BRZOZOWSKI					
Gmina miejsko-wiejska Urban-rural gmina					
Brzozów	4321,52	1437,71	4442,86	4020,07	422,80
Gminy wiejskie Rural gminas					
Domaradz	4462,39	931,67	4599,28	3958,14	641,15
Dydnia	5200,00	1051,10	5588,57	4075,08	1513,49
Haczów	4162,15	1050,38	4323,42	3427,84	895,58
Jasienica Rosielna	6882,49	1382,67	6839,14	3954,70	2884,44
Nozdrzec	4318,05	757,76	4394,37	3984,87	409,50
POWIAT JASIELSKI					
Gmina miejska Urban gmina					
Jasło	4542,11	2357,81	4290,79	3997,41	284,89
Gmina miejsko-wiejska Urban-rural gmina					
Kołaczyce	4769,82	1017,23	4980,75	3843,70	1137,06
Gminy wiejskie Rural gminas					
Brzyska	4584,42	837,36	4609,18	4059,27	549,90
Dębowiec	4318,69	887,32	4372,06	3778,95	593,11
Jasło	3769,36	1076,14	4053,76	3344,46	709,30
Krempna	4971,71	1567,24	5741,73	4257,77	1483,96
Nowy Żmigród	4674,99	761,14	5078,40	3939,04	942,00
Osiek Jasielski	4259,76	844,85	4223,80	3788,96	434,84
Skołyszyn	4186,43	1092,27	4896,59	3534,95	1361,63
Tarnowiec	4188,74	1115,58	4562,17	3501,10	1046,10

a Łącznie z dotacjami na finansowanie zadań inwestycyjnych samorządowych zakładów budżetowych.
a Including grants for financing investment tasks of self-government budgetary establishments.

TABL. 4 (80). **DOCHODY I WYDATKI BUDŻETÓW GMIN NA 1 MIESZKAŃCA W 2018 R. (cd.)**
REVENUE AND EXPENDITURE OF GMINAS BUDGETS PER CAPITA IN 2018 (cont.)

WYSZCZEGÓLNIENIE SPECIFICATION	Dochody Revenue		Wydatki Expenditure		
	ogółem total	w tym własne of which own revenue	ogółem total	w tym of which bieżące current expenditure	w tym of which inwestycyjne [a] investment expenditure [a]
	w zł in PLN				
POWIAT KROŚNIEŃSKI					
Gminy miejsko-wiejskie Urban-rural gminas					
Dukla	4579,03	1296,07	4567,12	4138,44	428,68
Iwonicz-Zdrój	4274,50	1206,22	4303,50	3650,82	652,68
Jedlicze	4335,52	1758,99	4238,88	3212,62	1026,26
Rymanów	4542,92	1301,73	5217,65	3961,14	1256,51
Gminy wiejskie Rural gminas					
Chorkówka	4372,53	1143,67	4591,10	3574,98	1016,12
Jaśliska	6090,74	1482,16	6327,47	4829,83	1497,63
Korczyna	4268,63	1327,83	4246,08	3559,27	686,81
Krościenko Wyżne	4040,04	1341,33	4030,35	3403,35	627,00
Miejsce Piastowe	3812,52	1185,91	3913,99	3340,36	573,64
Wojaszówka	4648,23	1129,33	5215,02	3406,94	1808,08
POWIAT LESKI					
Gmina miejsko-wiejska Urban-rural gmina					
Lesko	4109,00	1731,61	4029,02	3300,06	598,55
Gminy wiejskie Rural gminas					
Baligród	5017,55	1643,10	4893,14	4453,47	439,67
Cisna	6908,30	4273,79	7268,14	5609,47	1658,66
Olszanica	4269,65	1193,85	3994,69	3437,90	531,36
Solina	6877,00	4455,28	7907,92	4671,43	3199,32
POWIAT SANOCKI					
Gmina miejska Urban gmina					
Sanok	4381,06	2314,91	5254,47	3751,99	1502,49
Gmina miejsko-wiejska Urban-rural gmina					
Zagórz	4928,76	1501,63	4749,43	3514,00	1235,42
Gminy wiejskie Rural gminas					
Besko	4755,51	942,23	4946,63	3834,72	1111,90
Bukowsko	4882,11	1200,09	4978,81	4589,22	389,59
Komańcza	3660,49	1404,36	3641,75	3509,89	131,86
Sanok	4292,81	1302,96	4614,65	3710,40	904,26
Tyrawa Wołoska	5285,11	1194,30	5149,91	4954,76	195,15
Zarszyn	4138,15	1127,27	4285,10	3647,41	637,68

a Łącznie z dotacjami na finansowanie zadań inwestycyjnych samorządowych zakładów budżetowych.
a Including grants for financing investment tasks of self-government budgetary establishments.

TABL. 4 (80). **DOCHODY I WYDATKI BUDŻETÓW GMIN NA 1 MIESZKAŃCA W 2018 R. (cd.)**
REVENUE AND EXPENDITURE OF GMINAS BUDGETS PER CAPITA IN 2018 (cont.)

WYSZCZEGÓLNIENIE SPECIFICATION	Dochody Revenue		Wydatki Expenditure		
	ogółem total	w tym własne of which own revenue	ogółem total	w tym of which bieżące current expenditure	w tym of which inwestycyjne [a] investment expenditure [a]
	w zł in PLN				
PODREGION PRZEMYSKI PRZEMYSKI SUBREGION					
POWIAT JAROSŁAWSKI					
Gminy miejskie Urban gminas					
Jarosław	4157,02	2006,96	4491,16	3673,36	817,80
Radymno	5477,68	1689,09	6184,09	3622,90	2561,19
Gmina miejsko-wiejska Urban-rural gmina					
Pruchnik	5773,30	1054,58	6294,35	3980,33	2314,02
Gminy wiejskie Rural gminas					
Chłopice	3913,11	1157,18	3961,31	3585,11	376,20
Jarosław	4141,16	1296,47	4050,28	3209,49	840,79
Laszki	5161,07	1008,43	5309,55	3847,33	1462,22
Pawłosiów	3864,97	1327,54	3867,81	3360,19	507,62
Radymno	4710,96	1331,77	4405,66	3580,55	805,48
Rokietnica	4485,35	1493,84	4633,96	3823,93	810,02
Roźwienica	4459,52	1025,27	4304,99	4091,29	213,70
Wiązownica	4281,92	1029,58	4440,10	3643,32	796,78
POWIAT LUBACZOWSKI					
Gmina miejska Urban gmina					
Lubaczów	4694,41	2131,56	4532,15	3572,58	959,57
Gminy miejsko-wiejskie Urban-rural gminas					
Cieszanów	5135,29	1753,42	5363,93	3954,91	1409,02
Narol	4695,01	1185,43	4652,02	4022,89	629,14
Oleszyce	4901,90	1332,00	4984,09	3883,85	1100,24
Gminy wiejskie Rural gminas					
Horyniec-Zdrój	5318,41	1644,93	4799,13	3958,95	840,18
Lubaczów	5247,68	1208,83	5417,64	3775,83	1633,52
Stary Dzików	6111,57	2588,18	5650,77	4488,80	1161,97
Wielkie Oczy	5140,45	1387,83	5254,68	4082,47	1172,21
POWIAT PRZEMYSKI					
Gminy wiejskie Rural gminas					
Bircza	5375,13	1382,65	5189,78	4557,43	632,35
Dubiecko	4713,34	929,56	4769,15	4001,60	767,55
Fredropol	4392,97	1197,84	4324,10	3983,13	340,98
Krasiczyn	4712,82	1937,77	4201,22	3893,61	307,62
Krzywcza	4756,24	967,75	4607,73	3883,49	724,25
Medyka	4296,52	1673,06	4758,97	3764,19	994,78
Orły	4630,56	1235,00	4796,17	4036,23	759,94
Przemyśl	4232,63	1551,53	4328,94	3507,98	820,96
Stubno	4906,82	1376,43	4427,68	4077,37	350,31
Żurawica	4373,97	1589,48	4376,54	3511,45	865,10

a Łącznie z dotacjami na finansowanie zadań inwestycyjnych samorządowych zakładów budżetowych.
a Including grants for financing investment tasks of self-government budgetary establishments.

TABL. 4 (80). **DOCHODY I WYDATKI BUDŻETÓW GMIN NA 1 MIESZKAŃCA W 2018 R. (cd.)**
REVENUE AND EXPENDITURE OF GMINAS BUDGETS PER CAPITA IN 2018 (cont.)

WYSZCZEGÓLNIENIE SPECIFICATION	Dochody Revenue		Wydatki Expenditure		
	ogółem total	w tym własne of which own revenue	ogółem total	w tym of which bieżące current expenditure	w tym of which inwestycyjne [a] investment expenditure [a]
	w zł in PLN				
POWIAT PRZEWORSKI					
Gmina miejska Urban gmina					
Przeworsk	4469,12	2072,97	4570,31	3850,43	719,88
Gminy miejsko-wiejskie Urban-rural gminas					
Kańczuga	4165,68	1105,87	4015,94	3716,46	299,48
Sieniawa	5830,58	1758,96	6691,14	4230,19	2460,94
Gminy wiejskie Rural gminas					
Adamówka	5600,19	1381,02	5457,19	4005,19	1452,00
Gać	5615,11	1477,88	4608,98	3936,20	672,78
Jawornik Polski	7436,98	1813,89	7072,98	4338,44	2734,55
Przeworsk	4333,94	1038,67	4193,37	3663,78	529,60
Tryńcza	4640,24	1382,03	4838,62	3642,64	1195,98
Zarzecze	5094,21	1293,10	4618,77	4119,69	499,07
PODREGION RZESZOWSKI RZESZOWSKI SUBREGION					
POWIAT KOLBUSZOWSKI					
Gmina miejsko-wiejska Urban-rural gmina					
Kolbuszowa	4283,66	1640,68	4391,14	3685,91	705,23
Gminy wiejskie Rural gminas					
Cmolas	4297,87	776,11	4423,51	3521,95	901,55
Dzikowiec	4967,72	544,19	5360,79	3812,06	1548,73
Majdan Królewski	4162,98	748,92	4140,59	3286,74	853,85
Niwiska	5358,28	1141,33	5303,82	4119,03	1184,79
Raniżów	4643,52	998,03	4837,06	3774,78	1062,27
POWIAT ŁAŃCUCKI					
Gmina miejska Urban gmina					
Łańcut	4731,15	2521,11	4734,66	3881,61	853,04
Gminy wiejskie Rural gminas					
Białobrzegi	4508,16	1335,67	4478,08	3718,51	759,57
Czarna	4918,38	1639,77	5486,33	4053,29	1433,04
Łańcut	4440,96	1213,77	4318,85	3597,54	721,30
Markowa	4362,18	1417,26	4606,78	3775,82	830,96
Rakszawa	4554,14	1323,05	4301,92	4041,59	260,33
Żołynia	4478,69	1306,52	4394,78	3911,62	483,16

a Łącznie z dotacjami na finansowanie zadań inwestycyjnych samorządowych zakładów budżetowych.
a Including grants for financing investment tasks of self-government budgetary establishments.

TABL. 4 (80). **DOCHODY I WYDATKI BUDŻETÓW GMIN NA 1 MIESZKAŃCA W 2018 R. (cd.)**
REVENUE AND EXPENDITURE OF GMINAS BUDGETS PER CAPITA IN 2018 (cont.)

WYSZCZEGÓLNIENIE SPECIFICATION	Dochody Revenue		Wydatki Expenditure		
	ogółem total	w tym własne of which own revenue	ogółem total	w tym of which	
				bieżące current expenditure	inwestycyjne [a] investment expenditure [a]
	w zł in PLN				
POWIAT ROPCZYCKO-SĘDZISZOWSKI					
Gminy miejsko-wiejskie Urban-rural gminas					
Ropczyce	4441,49	1657,12	4387,58	3904,07	447,76
Sędziszów Małopolski	4218,99	1354,32	4409,74	3756,85	652,88
Gminy wiejskie Rural gminas					
Iwierzyce	4600,45	1108,64	4834,20	3774,51	1059,70
Ostrów	9230,03	6285,98	8685,97	7420,32	1265,65
Wielopole Skrzyńskie	5854,46	842,65	6937,67	4092,26	2845,41
POWIAT RZESZOWSKI					
Gmina miejska Urban gmina					
Dynów	5109,26	1238,30	5327,32	3978,69	1348,63
Gminy miejsko-wiejskie Urban-rural gminas					
Błażowa	4868,25	1122,73	4838,94	3824,94	1014,00
Boguchwała	4359,67	1630,00	4840,37	3380,44	1425,51
Głogów Małopolski	5186,93	2166,21	6276,43	4152,15	2123,73
Sokołów Małopolski	5150,19	1229,09	5075,23	4019,72	1055,52
Tyczyn	4510,15	1540,13	4670,33	3664,86	1005,41
Gminy wiejskie Rural gminas					
Chmielnik	4961,54	1384,35	5630,57	3718,57	1911,99
Dynów	4264,15	820,63	4436,46	3937,21	499,25
Hyżne	4761,99	951,12	5366,18	3697,40	1668,78
Kamień	6849,43	1049,21	6952,78	4572,83	2379,95
Krasne	4965,94	2085,73	5389,33	3877,88	1511,45
Lubenia	4272,17	1260,85	4355,88	3721,63	634,25
Świlcza	4461,45	1471,19	4840,57	3466,09	1374,48
Trzebownisko	6011,49	3303,67	6146,22	3792,03	2354,19
POWIAT STRZYŻOWSKI					
Gmina miejsko-wiejska Urban-rural gmina					
Strzyżów	4253,96	1304,57	4765,79	3636,13	1129,65
Gminy wiejskie Rural gminas					
Czudec	4908,81	1055,80	4836,71	3819,88	1016,83
Frysztak	4666,87	1109,54	4848,88	3595,89	1252,98
Niebylec	4594,90	991,52	4411,10	3644,07	767,04
Wiśniowa	4865,28	1078,30	4882,50	3941,13	941,37

a Łącznie z dotacjami na finansowanie zadań inwestycyjnych samorządowych zakładów budżetowych.
a Including grants for financing investment tasks of self-government budgetary establishments.

TABL. 4 (80). **DOCHODY I WYDATKI BUDŻETÓW GMIN NA 1 MIESZKAŃCA W 2018 R. (cd.)**
REVENUE AND EXPENDITURE OF GMINAS BUDGETS PER CAPITA IN 2018 (cont.)

WYSZCZEGÓLNIENIE SPECIFICATION	Dochody Revenue		Wydatki Expenditure		
	ogółem total	w tym własne of which own revenue	ogółem total	w tym of which	
				bieżące current expenditure	inwestycyjne [a] investment expenditure [a]
	w zł in PLN				
PODREGION TARNOBRZESKI					
TARNOBRZESKI SUBREGION					
POWIAT DĘBICKI					
Gmina miejska					
Urban gmina					
Dębica	4430,99	2239,76	4643,64	3847,85	794,04
Gminy miejsko-wiejskie					
Urban-rural gminas					
Brzostek	4494,40	929,73	4819,84	4008,90	749,75
Pilzno	4474,63	1355,51	4932,63	3737,09	1195,53
Gminy wiejskie					
Rural gminas					
Czarna	4551,11	1342,93	5355,76	3817,16	1538,60
Dębica	4520,76	1503,59	4809,43	3446,64	1329,81
Jodłowa	4492,37	842,74	4869,95	3981,76	888,18
Żyraków	4482,20	1681,36	4348,62	3536,42	812,20
POWIAT LEŻAJSKI					
Gmina miejska					
Urban gmina					
Leżajsk	3824,25	2071,43	3664,15	3270,99	371,63
Gmina miejsko-wiejska					
Urban-rural gmina					
Nowa Sarzyna	4446,46	1336,77	4397,20	3649,93	733,77
Gminy wiejskie					
Rural gminas					
Grodzisko Dolne	5050,96	1087,39	5171,47	3534,32	1637,14
Kuryłówka	4698,53	970,50	4577,35	4077,42	499,93
Leżajsk	4698,26	1373,49	5085,74	3577,41	1508,34
POWIAT MIELECKI					
Gmina miejska					
Urban gmina					
Mielec	4956,34	2887,14	5270,67	3980,38	1290,28
Gmina miejsko-wiejska					
Urban-rural gmina					
Przecław	4746,04	1183,26	4873,83	3753,16	1112,30
Radomyśl Wielki	4819,93	1110,07	5036,25	3968,22	1068,03

a Łącznie z dotacjami na finansowanie zadań inwestycyjnych samorządowych zakładów budżetowych.
a Including grants for financing investment tasks of self-government budgetary establishments.

TABL. 4 (80). **DOCHODY I WYDATKI BUDŻETÓW GMIN NA 1 MIESZKAŃCA W 2018 R. (dok.)**
REVENUE AND EXPENDITURE OF GMINAS BUDGETS PER CAPITA IN 2018 (cont.)

WYSZCZEGÓLNIENIE SPECIFICATION	Dochody Revenue		Wydatki Expenditure		
	ogółem total	w tym własne of which own revenue	ogółem total	w tym of which	
				bieżące current expenditure	inwestycyjne [a] investment expenditure [a]
	w zł in PLN				
POWIAT MIELECKI (dok.) (cont.)					
Gminy wiejskie Rural gminas					
Borowa	4060,48	1470,49	3575,50	3491,34	84,16
Czermin	4267,35	1404,16	4131,48	3748,68	382,79
Gawłuszowice	4088,18	1263,12	3890,27	3683,78	206,50
Mielec	3945,05	1537,48	3931,21	3368,54	562,67
Padew Narodowa	5811,87	1326,23	6517,52	3372,01	3145,51
Tuszów Narodowy	4601,42	1310,73	4743,85	3736,03	1007,82
Wadowice Górne	4455,19	1335,06	4303,49	3695,94	607,55
POWIAT NIŻAŃSKI					
Gminy miejsko-wiejskie Urban-rural gminas					
Nisko	3882,42	1656,06	4114,64	3189,48	925,16
Rudnik nad Sanem	4682,96	1203,31	5039,18	3141,37	1897,81
Ulanów	4560,62	803,42	5030,06	2843,94	2186,12
Gminy wiejskie Rural gminas					
Harasiuki	4328,46	715,17	4094,43	3961,04	133,39
Jarocin	4182,34	681,32	4268,00	3324,47	859,71
Jeżowe	4820,54	786,70	5010,46	4216,79	793,67
Krzeszów	4906,55	961,49	4961,88	3286,31	1675,57
POWIAT STALOWOWOLSKI					
Gmina miejska Urban gmina					
Stalowa Wola	5685,86	2994,08	6730,72	4171,15	2536,57
Gmina miejsko-wiejska Urban-rural gmina					
Zaklików	5208,49	1502,86	6167,49	3581,93	2585,56
Gminy wiejskie Rural gminas					
Bojanów	5057,01	1162,20	5164,24	3970,63	1193,61
Pysznica	3794,22	1341,36	3934,72	3153,38	781,34
Radomyśl nad Sanem	4157,44	1304,31	4621,37	3680,84	940,53
Zaleszany	4195,17	1283,60	4619,36	3427,88	1191,47
POWIAT TARNOBRZESKI					
Gminy miejsko-wiejskie Urban-rural gminas					
Baranów Sandomierski	4483,96	1268,65	4823,56	3292,26	1531,29
Nowa Dęba	4128,88	2191,23	4034,98	3485,22	531,30
Gminy wiejskie Rural gminas					
Gorzyce	4059,02	1556,78	4697,84	3356,62	1341,23
Grębów	4369,57	1376,02	4864,13	3737,34	1126,78

a Łącznie z dotacjami na finansowanie zadań inwestycyjnych samorządowych zakładów budżetowych.
a Including grants for financing investment tasks of self-government budgetary establishments.

TABL. 5 (81). **DOCHODY BUDŻETÓW POWIATÓW I MIAST NA PRAWACH POWIATU WEDŁUG RODZAJÓW W 2018 R.**
REVENUE OF POWIATS AND CITIES WITH POWIAT STATUS BUDGETS BY TYPE IN 2018

WYSZCZEGÓLNIENIE SPECIFICATION	Ogółem Grand total	W tym Of which			
		dochody własne own revenue			
		razem total	w tym of which		
			udział w podatku dochodowym od osób prawnych share in corporate income tax	udział w podatku dochodowym od osób fizycznych share in personal income tax	dochody z majątku revenue from property
	w tys. zł in thousand PLN				
OGÓŁEM TOTAL	**4258580,3**	**1601787,3**	**51775,3**	**738923,6**	**79873,8**
powiaty powiats	1934412,4	555111,3	11226,4	291513,0	28708,4
miasta na prawach powiatu cities with powiat status	2324167,9	1046676,0	40548,8	447410,6	51165,4
Podregion krośnieński Krośnieński subregion					
Powiaty: Powiats:					
bieszczadzki	42926,4	11457,6	87,8	3385,8	294,1
brzozowski	61218,1	15542,6	180,0	9040,6	64,0
jasielski	125137,4	33377,7	817,5	17624,9	373,9
krośnieński	85655,7	24753,5	209,0	17335,5	520,5
leski	38715,9	7786,8	77,7	3846,9	1226,9
sanocki	91667,9	25759,5	992,8	16278,5	2285,7
Miasto na prawach powiatu City with powiat status					
Krosno	325813,7	139747,0	8405,4	55627,0	8446,2
Podregion przemyski Przemyski subregion					
Powiaty: Powiats:					
jarosławski	168310,5	41354,8	764,5	17960,5	445,6
lubaczowski	79615,3	18864,2	153,8	6430,6	1344,8
przemyski	73198,0	18720,5	177,3	9704,4	282,2
przeworski	76332,2	18345,1	283,5	11184,1	514,2
Miasto na prawach powiatu City with powiat status					
Przemyśl	401722,5	148931,5	2871,2	60959,5	5029,0
Podregion rzeszowski Rzeszowski subregion					
Powiaty: Powiats:					
kolbuszowski	52965,0	15130,5	215,1	8002,9	367,4
łańcucki	88846,5	23967,5	485,1	14540,0	286,9
ropczycko-sędziszowski	94098,8	24298,2	500,2	11750,6	304,0
rzeszowski	154985,8	69593,0	938,0	31025,6	15215,7
strzyżowski	79009,0	21775,2	122,4	8942,9	583,1
Miasto na prawach powiatu City with powiat status					
Rzeszów	1331999,6	644320,8	26895,6	281503,3	29470,2
Podregion tarnobrzeski Tarnobrzeski subregion					
Powiaty: Powiats:					
dębicki	148782,3	48145,5	1116,3	26053,8	2345,3
leżajski	98259,4	20959,0	572,7	9398,8	151,5
mielecki	148203,8	49283,3	1873,8	29243,0	1220,6
niżański	72776,1	14872,0	69,9	9739,1	255,8
stalowowolski	109728,3	35996,1	1177,8	21287,5	383,5
tarnobrzeski	43980,0	15128,7	411,3	8737,1	242,6
Miasto na prawach powiatu City with powiat status					
Tarnobrzeg	264632,1	113676,7	2376,7	49320,9	8220,0

TABL. 5 (81). **DOCHODY BUDŻETÓW POWIATÓW I MIAST NA PRAWACH POWIATU WEDŁUG RODZAJÓW W 2018 R. (dok.)**

REVENUE OF POWIATS AND CITIES WITH POWIAT STATUS BUDGETS BY TYPE IN 2018 (cont.)

WYSZCZEGÓLNIENIE SPECIFICATION	W tym (dok.) Of which (cont.)				
	dotacje celowe z budżetu państwa targeted grants from the state budget			subwencja ogólna z budżetu państwa general subvention from the state budget	
	razem total	w tym of which: na zadania z zakresu administracji rządowej for government administration tasks	na zadania własne for own tasks	razem total	w tym część oświatowa of which educational part
	w tys. zł in thousand PLN				
OGÓŁEM TOTAL	**760942,8**	**563046,2**	**195193,7**	**1402007,1**	**1082647,7**
powiaty powiats	331285,7	196532,9	132966,5	801107,2	534558,7
miasta na prawach powiatu cities with powiat status	429657,1	366513,3	62227,2	600899,9	548089,1
Podregion krośnieński Krośnieński subregion					
Powiaty: Powiats:					
bieszczadzki	12033,7	5698,2	6319,9	14023,8	7052,7
brzozowski	12029,7	8653,7	3355,7	30744,2	16883,1
jasielski	22740,5	13515,3	9124,8	57417,8	40132,8
krośnieński	15733,7	5720,1	10013,6	35930,9	21757,1
leski	13181,6	6691,7	6450,1	14272,5	7811,2
sanocki	15331,0	10732,5	4581,5	42408,5	34852,9
Miasto na prawach powiatu City with powiat status					
Krosno	63072,5	54465,2	8311,9	92175,2	88427,8
Podregion przemyski Przemyski subregion					
Powiaty: Powiats:					
jarosławski	25713,8	13722,1	11888,5	80952,6	58553,7
lubaczowski	18482,2	7197,3	11229,6	34810,4	24574,5
przemyski	8945,0	2515,5	6413,9	26475,3	2989,0
przeworski	9842,0	8638,7	1154,3	29217,5	15963,6
Miasto na prawach powiatu City with powiat status					
Przemyśl	100887,0	81332,4	19216,5	118886,3	97766,6
Podregion rzeszowski Rzeszowski subregion					
Powiaty: Powiats:					
kolbuszowski	10101,5	6740,3	3286,7	19760,9	10543,5
łańcucki	18475,0	10659,0	7767,0	32248,1	22105,7
ropczycko-sędziszowski	15717,2	8678,3	6992,3	37690,7	25129,6
rzeszowski	21549,6	11616,8	9754,8	47888,8	24449,2
strzyżowski	16284,7	8411,1	7786,7	33420,0	20572,7
Miasto na prawach powiatu City with powiat status					
Rzeszów	203059,9	178121,9	24730,8	304160,1	293832,4
Podregion tarnobrzeski Tarnobrzeski subregion					
Powiaty: Powiats:					
dębicki	19372,2	12729,6	6621,1	55647,1	42538,5
leżajski	20032,3	13750,6	6156,2	45623,2	32362,9
mielecki	18953,9	15485,8	3095,5	64927,8	56432,6
niżański	12740,2	7923,8	4656,6	34940,4	18829,9
stalowowolski	18293,9	13043,6	5051,9	45663,1	39066,1
tarnobrzeski	5731,9	4408,7	1265,9	17043,6	11957,3
Miasto na prawach powiatu City with powiat status					
Tarnobrzeg	62637,6	52593,9	9968,0	85678,3	68062,3

TABL. 6 (82). **DOCHODY BUDŻETÓW POWIATÓW I MIAST NA PRAWACH POWIATU WEDŁUG DZIAŁÓW W 2018 R.**

REVENUE OF POWIATS AND CITIES WITH POWIAT STATUS BUDGETS BY DIVISION IN 2018

WYSZCZEGÓLNIENIE SPECIFICATION	Ogółem Total	W tym Of which			
		gospodarka mieszkaniowa housing economy	administracja publiczna public administration	oświata i wychowanie education	ochrona zdrowia health care
	w tys. zł in thousand PLN				
OGÓŁEM ..... TOTAL	**4258580,3**	**72933,8**	**28468,9**	**135048,7**	**64259,4**
powiaty powiats	1934412,4	22640,2	20657,1	65203,8	57143,5
miasta na prawach powiatu ..... cities with powiat status	2324167,9	50293,7	7811,7	69845,0	7115,9
Podregion krośnieński Krośnieński subregion					
Powiaty: Powiats:					
bieszczadzki	42926,4	340,7	1358,1	771,5	1523,6
brzozowski	61218,1	121,5	1650,3	272,8	2781,0
jasielski	125137,4	1050,7	194,1	4570,7	3813,8
krośnieński	85655,7	1265,6	144,8	4555,5	2038,6
leski	38715,9	1526,4	80,5	1345,9	1166,3
sanocki	91667,9	2569,2	86,2	5714,9	3157,5
Miasto na prawach powiatu City with powiat status					
Krosno	325813,7	8786,0	2415,0	10979,8	64,5
Podregion przemyski Przemyski subregion					
Powiaty: Powiats:					
jarosławski	168310,5	1011,0	122,4	5952,3	4152,7
lubaczowski	79615,3	1531,6	61,3	2868,5	1376,8
przemyski	73198,0	732,0	2128,7	379,3	21,8
przeworski	76332,2	1041,3	102,6	2755,3	2595,1
Miasto na prawach powiatu City with powiat status					
Przemyśl	401722,5	5804,6	1197,4	14435,5	5021,8
Podregion rzeszowski Rzeszowski subregion					
Powiaty: Powiats:					
kolbuszowski	52965,0	552,4	1755,1	1786,4	1931,6
łańcucki	88846,5	308,2	332,4	6339,3	3448,1
ropczycko-sędziszowski	94098,8	724,7	398,1	6791,6	2064,8
rzeszowski	154985,8	636,8	375,0	2730,2	8494,2
strzyżowski	79009,0	1428,9	168,6	2770,8	2534,8
Miasto na prawach powiatu City with powiat status					
Rzeszów	1331999,6	26537,1	2637,1	32984,4	2007,3
Podregion tarnobrzeski Tarnobrzeski subregion					
Powiaty: Powiats:					
dębicki	148782,3	3042,8	3665,0	2434,9	2617,9
leżajski	98259,4	370,8	1727,2	1707,4	2427,8
mielecki	148203,8	2367,9	1924,2	4262,4	2042,2
niżański	72776,1	378,3	295,8	2617,5	3376,0
stalowowolski	109728,3	1285,7	2656,8	3904,0	3407,3
tarnobrzeski	43980,0	353,7	1429,9	672,5	2171,7
Miasto na prawach powiatu City with powiat status					
Tarnobrzeg	264632,1	9165,9	1562,3	11445,3	22,3

TABL. 6 (82). **DOCHODY BUDŻETÓW POWIATÓW I MIAST NA PRAWACH POWIATU WEDŁUG DZIAŁÓW W 2018 R. (dok.)**

REVENUE OF POWIATS AND CITIES WITH POWIAT STATUS BUDGETS BY DIVISION IN 2018 (cont.)

WYSZCZEGÓLNIENIE SPECIFICATION	W tym (dok.) Of which (cont.)					
	pomoc społeczna social welfare	pozostałe zadania w zakresie polityki społecznej other tasks in regard to social policy	rodzina family	gospodarka komunalna i ochrona środowiska municipal economy and environmental protection	kultura i ochrona dziedzictwa narodowego culture and national heritage	kultura fizyczna physical education
	w tys. zł in thousand PLN					
OGÓŁEM ..... TOTAL	**211406,7**	**38345,4**	**337093,2**	**88541,9**	**22101,4**	**25982,0**
powiaty powiats	141745,7	32597,7	33734,1	3893,9	5232,3	5742,9
miasta na prawach powiatu ..... cities with powiat status	69661,0	5747,6	303359,1	84648,0	16869,1	20239,1
Podregion krośnieński Krośnieński subregion						
Powiaty: Powiats:						
bieszczadzki	6972,0	533,8	894,6	22,3	-	-
brzozowski	5045,8	986,4	775,5	30,1	-	178,8
jasielski	11385,4	1556,7	2009,1	180,9	-	3000,0
krośnieński	5520,7	1541,0	2901,6	87,7	-	0,0
leski	563,2	288,8	818,9	33,6	-	0,0
sanocki	1288,5	1078,8	1861,7	131,1	700,0	0,0
Miasto na prawach powiatu City with powiat status						
Krosno	11651,8	727,4	41679,5	19809,0	7076,3	7538,6
Podregion przemyski Przemyski subregion						
Powiaty: Powiats:						
jarosławski	16805,7	2469,2	2282,2	271,3	-	-
lubaczowski	13134,7	942,7	1066,8	46,8	-	-
przemyski	4381,7	153,1	1824,9	48,1	-	23,3
przeworski	488,6	1467,0	2166,5	67,8	62,9	-
Miasto na prawach powiatu City with powiat status						
Przemyśl	22204,9	3490,9	63457,0	12263,9	716,8	4168,4
Podregion rzeszowski Rzeszowski subregion						
Powiaty: Powiats:						
kolbuszowski	450,2	1752,7	621,8	46,5	-	730,7
łańcucki	5610,3	964,3	1491,9	103,9	-	-
ropczycko-sędziszowski	9941,1	1311,2	981,0	528,6	3116,0	1000,0
rzeszowski	13852,6	5610,1	2127,0	323,7	-	400,3
strzyżowski	8011,3	1042,8	3008,0	52,9	1298,5	-
Miasto na prawach powiatu City with powiat status						
Rzeszów	26931,9	1002,0	156790,8	47840,6	6579,3	7020,2
Podregion tarnobrzeski Tarnobrzeski subregion						
Powiaty: Powiats:						
dębicki	13656,7	1690,2	1578,1	215,6	-	-
leżajski	7907,7	1389,3	1474,9	736,4	10,0	-
mielecki	7575,5	2785,2	1179,8	273,3	-	100,1
niżański	726,1	721,0	1044,5	114,7	9,5	309,7
stalowowolski	5118,1	1854,7	1814,5	510,9	35,4	-
tarnobrzeski	3309,8	2458,7	1810,9	67,8	-	-
Miasto na prawach powiatu City with powiat status						
Tarnobrzeg	8872,4	527,3	41431,9	4734,5	2496,6	1511,9

TABL. 7 (83). **WYDATKI BUDŻETÓW POWIATÓW I MIAST NA PRAWACH POWIATU WEDŁUG RODZAJÓW W 2018 R.**

EXPENDITURE OF POWIATS AND CITIES WITH POWIAT STATUS BUDGETS BY TYPE IN 2018

WYSZCZEGÓLNIENIE SPECIFICATION	Ogółem Grand total	Wydatki bieżące Current expenditure						Wydatki majątkowe Property expenditure	
		razem total	w tym of which					razem total	w tym inwestycyjne [a] of which investments expenditure [a]
			dotacje grants	świadczenia na rzecz osób fizycznych benefits for natural persons	wydatki bieżące jednostek budżetowych current expenditure of budgetary units				
					razem total	w tym of which			
						wynagrodzenia wages and salaries	zakup materiałów i usług purchase of materials and services		
	w tys. zł in thousand PLN								
OGÓŁEM ..... TOTAL	**4338287,4**	**3403364,6**	**326550,3**	**388819,7**	**2645267,4**	**1518728,9**	**708285,8**	**934922,8**	**926479,1**
powiaty powiats	1944511,5	1490160,9	120567,7	51384,5	1307676,7	782239,0	301712,9	454350,7	453550,7
miasta na prawach powiatu ..... cities with powiat status	2393775,8	1913203,7	205982,7	337435,2	1337590,7	736490,0	406572,9	480572,1	472928,4
Podregion krośnieński Krośnieński subregion									
Powiaty: Powiats:									
bieszczadzki	45603,5	29963,0	602,5	1374,5	27417,1	17161,9	6004,5	15640,5	15640,5
brzozowski	63117,7	52793,0	2092,1	1890,6	48702,4	32769,3	6617,9	10324,7	10324,7
jasielski	138374,8	95894,5	5615,8	3254,5	86292,7	54936,1	15702,5	42480,3	42480,3
krośnieński	86964,7	69095,8	17441,3	3508,0	47636,4	25570,0	13924,6	17868,9	17868,9
leski	39200,8	26978,7	1248,9	1709,0	23750,8	14864,0	4863,0	12222,1	12222,1
sanocki	89560,9	77609,4	4535,1	2773,3	69405,4	44148,0	13423,8	11951,5	11951,5
Miasto na prawach powiatu City with powiat status									
Krosno	358437,4	270582,8	29025,3	46789,0	190453,8	106891,7	55775,1	87854,6	83364,1
Podregion przemyski Przemyski subregion									
Powiaty: Powiats:									
jarosławski	172075,6	134439,7	15148,9	3996,8	114087,2	67499,7	26731,5	37635,9	37635,9
lubaczowski	76750,1	65622,0	5492,0	2114,5	57357,9	37826,2	9575,1	11128,2	11128,2
przemyski	66689,7	38113,8	2650,9	2356,6	33061,5	13945,0	15674,2	28575,8	28575,8
przeworski	70260,4	61746,2	6078,8	2082,0	52945,7	25970,0	18755,2	8514,2	8514,2
Miasto na prawach powiatu City with powiat status									
Przemyśl	389694,3	350564,9	36858,8	73108,7	235068,1	134117,8	55518,4	39129,3	38879,3
Podregion rzeszowski Rzeszowski subregion									
Powiaty: Powiats:									
kolbuszowski	52727,3	41215,6	1697,7	1270,3	37990,7	21664,5	10727,5	11511,7	11511,7
łańcucki	83537,9	66023,8	7644,2	2386,3	55613,4	30754,5	16431,6	17514,1	16714,1
ropczycko-sędziszowski	101681,6	70963,3	2129,7	1482,4	66934,6	41675,9	14315,3	30718,3	30718,3
rzeszowski	147281,7	108396,5	7281,8	3173,1	97295,1	47213,1	29587,0	38885,2	38885,2
strzyżowski	86142,2	61711,2	664,8	2450,3	58031,7	36846,5	10614,6	24431,0	24431,0
Miasto na prawach powiatu City with powiat status									
Rzeszów	1381169,4	1053796,5	110809,8	173997,7	750459,9	402512,7	249030,2	327372,9	327361,4
Podregion tarnobrzeski Tarnobrzeski subregion									
Powiaty: Powiats:									
dębicki	148378,0	109943,8	6680,5	3807,2	99378,6	61814,2	21445,8	38434,2	38434,2
leżajski	97042,3	76395,9	4457,4	2269,5	69617,6	44241,2	13758,4	20646,4	20646,4
mielecki	144348,6	120491,3	16711,1	4028,5	99077,4	59863,7	23695,9	23857,3	23857,3
niżański	72753,7	48754,7	2093,3	1644,4	44962,7	26162,1	9577,6	23999,0	23999,0
stalowowolski	117151,6	97444,9	9560,9	2506,4	83889,5	55705,4	14891,8	19706,7	19706,7
tarnobrzeski	44868,5	36563,8	740,1	1306,3	34228,2	21607,5	5395,0	8304,6	8304,6
Miasto na prawach powiatu City with powiat status									
Tarnobrzeg	264474,7	238259,5	29288,8	43539,8	161608,8	92967,9	46249,2	26215,2	23323,5

a Łącznie z dotacjami na finansowanie zadań inwestycyjnych samorządowych zakładów budżetowych.

a Including grants for financing investment tasks of self-government budgetary establishments.

TABL. 8 (84). **WYDATKI BUDŻETÓW POWIATÓW I MIAST NA PRAWACH POWIATU WEDŁUG DZIAŁÓW W 2018 R.**

EXPENDITURE OF POWIATS AND CITIES WITH POWIAT STATUS BUDGETS BY DIVISION IN 2018

WYSZCZEGÓLNIENIE SPECIFICATION	Ogółem Total	W tym Of which							
		transport i łączność transport and communication	gospodarka mieszkaniowa dwelling economy	administracja publiczna public administration	oświata i wychowanie education	pomoc społeczna social welfare	rodzina family	gospodarka komunalna i ochrona środowiska municipal economy and environmental protection	kultura i ochrona dziedzictwa narodowego culture and protection of national heritage
	w tys. zł in thousand PLN								
WOJEWÓDZTWO ... VOIVODSHIP	**4338287,4**	**841964,6**	**61432,5**	**317060,1**	**1300203,1**	**306932,3**	**412311,4**	**188203,1**	**74284,3**
powiaty powiats	1944511,5	417301,7	17248,3	182967,8	554843,3	161027,4	71609,7	1661,0	19504,3
miasta na prawach powiatu ..... cities with powiat status	2393775,8	424662,9	44184,1	134092,2	745359,8	145904,8	340701,6	186542,1	54780,0
Podregion krośnieński Krośnieński subregion									
Powiaty: Powiats:									
bieszczadzki	45603,5	13394,3	199,3	4244,9	6567,2	7304,4	1580,5	32,0	15,0
brzozowski	63117,7	9898,2	121,8	8333,9	19084,5	6772,1	1924,9	62,7	167,4
jasielski	138374,8	28490,6	609,9	8554,8	42347,2	12119,8	3879,3	276,0	138,6
krośnieński	86964,7	21872,6	1144,8	10803,1	21922,6	6245,4	4965,5	176,3	795,4
leski	39200,8	12105,4	1479,7	4022,6	8098,9	864,4	1524,4	0,0	33,1
sanocki	89560,9	11349,5	236,4	9822,4	36736,8	2498,6	4129,0	167,9	1887,4
Miasto na prawach powiatu City with powiat status									
Krosno	358437,4	50176,7	15973,8	21362,4	105321,5	20741,0	48092,7	31380,7	17455,3
Podregion przemyski Przemyski subregion									
Powiaty: Powiats:									
jarosławski	172075,6	40792,6	478,7	10186,7	54959,7	18546,2	5127,7	45,4	1200,0
lubaczowski	76750,1	10545,9	1382,3	5483,1	21075,8	13503,3	2115,8	36,4	2043,1
przemyski	66689,7	36124,0	764,6	7434,6	3261,7	5068,3	3973,7	18,2	114,4
przeworski	70260,4	8689,7	714,1	7660,6	18607,9	952,2	4303,0	41,4	975,7
Miasto na prawach powiatu City with powiat status									
Przemyśl	389694,3	43783,3	2518,8	23562,8	124874,2	37715,5	67422,6	17801,4	6351,6
Podregion rzeszowski Rzeszowski subregion									
Powiaty: Powiats:									
kolbuszowski	52727,3	12009,9	394,1	6619,7	14255,9	831,1	1254,3	7,7	105,0
łańcucki	83537,9	15382,3	128,9	8185,8	22200,6	5284,7	3094,2	160,5	45,0
ropczycko-sędziszowski	101681,6	15917,6	274,8	9527,9	32811,1	10843,9	1721,8	84,3	5647,3
rzeszowski	147281,7	47248,0	5715,3	15645,4	22198,6	15619,3	6078,3	4,0	129,9
strzyżowski	86142,2	17219,8	1589,0	8105,3	21050,0	9116,7	3649,1	33,9	3779,9
Miasto na prawach powiatu City with powiat status									
Rzeszów	1381169,4	317519,2	20746,6	70255,9	422192,3	70254,4	178392,8	122056,5	21395,9
Podregion tarnobrzeski Tarnobrzeski subregion									
Powiaty: Powiats:									
dębicki	148378,0	43451,2	464,1	9581,5	49413,5	15124,2	4980,1	219,9	179,6
leżajski	97042,3	14475,6	135,0	10657,2	27897,4	8575,6	2630,6	4,5	1500,1
mielecki	144348,6	18156,9	1113,2	15589,0	53820,8	9292,4	3376,2	88,5	244,1
niżański	72753,7	18931,0	133,8	7368,4	20564,6	1148,1	2461,6	22,6	160,6
stalowowolski	117151,6	14159,7	100,5	9375,9	45674,5	6718,8	6569,9	118,0	259,4
tarnobrzeski	44868,5	7086,8	68,0	5765,1	12294,1	4597,9	2270,1	60,8	83,3
Miasto na prawach powiatu City with powiat status									
Tarnobrzeg	264474,7	13183,7	4944,9	18911,2	92971,9	17193,9	46793,5	15303,5	9577,2

TABL. 9 (85). **DOCHODY I WYDATKI BUDŻETÓW POWIATÓW I MIAST NA PRAWACH POWIATU NA 1 MIESZKAŃCA W 2018 R.**

REVENUE AND EXPENDITURE OF POWIATS AND CITIES WITH POWIAT STATUS BUDGETS PER CAPITA IN 2018

WYSZCZEGÓLNIENIE SPECIFICATION	Dochody Revenue		Wydatki Expenditure		
	ogółem total	w tym własne of which own revenue	ogółem total	w tym ofwhich	
				bieżące current expenditure	inwestycyjne [a] investment expenditure [a]
	w zł in PLN				
BUDŻETY POWIATÓW POWIATS BUDGETS					
OGÓŁEM TOTAL	**1085,14**	**311,40**	**1090,81**	**835,93**	**254,43**
Podregion krośnieński Krośnieński subregion					
bieszczadzki	1963,16	523,99	2085,59	1370,30	715,29
brzozowski	929,93	236,10	958,78	801,95	156,84
jasielski	1097,55	292,75	1213,65	841,07	372,59
krośnieński	761,55	220,08	773,18	614,32	158,87
leski	1456,75	292,99	1474,99	1015,12	459,88
sanocki	966,01	271,46	943,81	817,86	125,95
Podregion przemyski Przemyski subregion					
jarosławski	1392,38	342,11	1423,52	1112,17	311,35
lubaczowski	1424,96	337,63	1373,68	1174,51	199,17
przemyski	983,12	251,43	895,70	511,90	383,80
przeworski	972,16	233,64	894,83	786,40	108,44
Podregion rzeszowski Rzeszowski subregion					
kolbuszowski	849,33	242,63	845,52	660,92	184,60
łańcucki	1100,32	296,83	1034,58	817,67	207,00
ropczycko-sędziszowski	1267,05	327,18	1369,15	955,53	413,63
rzeszowski	913,71	410,28	868,29	639,04	229,25
strzyżowski	1282,11	353,36	1397,87	1001,41	396,45
Podregion tarnobrzeski Tarnobrzeski subregion					
dębicki	1098,66	355,52	1095,67	811,86	283,81
leżajski	1411,89	301,16	1394,41	1097,74	296,67
mielecki	1084,35	360,59	1056,14	881,59	174,56
niżański	1089,56	222,66	1089,22	729,93	359,30
stalowowolski	1026,52	336,75	1095,97	911,61	184,36
tarnobrzeski	825,92	284,11	842,60	686,64	155,96
BUDŻETY MIAST NA PRAWACH POWIATU CITIES WITH POWIAT STATUS BUDGETS					
OGÓŁEM TOTAL	**6715,00**	**3024,06**	**6916,11**	**5527,64**	**1366,39**
Krosno	7001,93	3003,25	7703,03	5814,98	1791,54
Przemyśl	6531,12	2421,30	6335,57	5699,41	632,09
Rzeszów	6979,34	3376,08	7236,98	5521,62	1715,29
Tarnobrzeg	5603,52	2407,08	5600,19	5045,09	493,87

a Łącznie z dotacjami na finansowanie zadań inwestycyjnych samorządowych zakładów budżetowych.

a Including grants for financing investment tasks of self-government budgetary establishments.

DZIAŁ XIV.
INWESTYCJE I ŚRODKI TRWAŁE

Uwagi ogólne

1. Nakłady inwestycyjne są to nakłady finansowe lub rzeczowe, których celem jest stworzenie nowych środków trwałych lub ulepszenie (przebudowa, rozbudowa, rekonstrukcja lub modernizacja) istniejących obiektów majątku trwałego, a także nakłady na tzw. pierwsze wyposażenie inwestycji.

Nakłady inwestycyjne (wyrażone wyłącznie w cenach bieżących) dzielą się na nakłady na środki trwałe oraz pozostałe nakłady.

Nakłady na środki trwałe są to nakłady na:
- budynki i budowle (obejmują budynki i lokale oraz obiekty inżynierii lądowej i wodnej), w tym m.in. roboty budowlano-montażowe, dokumentacje projektowo-kosztorysowe,
- maszyny, urządzenia techniczne i narzędzia (łącznie z przyrządami, ruchomościami i wyposażeniem),
- środki transportu,
- inne, tj.: melioracje szczegółowe, udoskonalenia gruntów oraz od 1995 r. inwentarz żywy (stado podstawowe) i zasadzenia wieloletnie, a ponadto odsetki od kredytów i pożyczek inwestycyjnych za okres realizacji inwestycji (uwzględnione wyłącznie w danych wyrażonych w cenach bieżących), z wyjątkiem odsetek nieuwzględnionych w wartości nakładów na środki trwałe przez podmioty stosujące Międzynarodowe Standardy Rachunkowości (MSR), wprowadzone od 1 I 2005 r.

W przypadku ujemnych różnic kursowych walut suma nakładów na poszczególne grupy rodzajowe może być większa od nakładów na środki trwałe ogółem.

Pozostałe nakłady są to nakłady na tzw. pierwsze wyposażenie inwestycji oraz inne koszty związane z realizacją inwestycji. Nakłady te nie zwiększają wartości środków trwałych.

2. Nakłady inwestycyjne zaliczono do odpowiednich sekcji Polskiej Klasyfikacji Działalności (PKD 2007) zgodnie z zaklasyfikowaniem działalności inwestora (podmiotu gospodarki narodowej), z wyjątkiem nakładów na obiekty niezwiązane z jego podstawową działalnością, które zaliczono do odpowiednich sekcji według kryterium przeznaczenia obiektu (dotyczy np. budynków i lokali mieszkalnych, obiektów przeznaczonych dla potrzeb edukacji, ochrony zdrowia, sportu i rekreacji).

CHAPTER XIV.
INVESTMENTS AND FIXED ASSETS

General notes

1. Investment outlays are financial or tangible outlays, the purpose of which is the creation of new fixed assets or the improvement (rebuilding enlargement, reconstruction or modernization) of existing capital asset items, as well as outlays on so-called initial investments.

Investment outlays (expressed in current prices only) are divided into outlays on fixed assets and other outlays.

Outlays on fixed assets include outlays on:
- buildings and structures (include buildings and premises as well as civil engineering works), of which, among others, construction and assembly works, design and cost estimate documentations,
- machinery, technical equipment and tools (including instruments, movables and other equipment),
- transport equipment,
- others, i.e., irrigation and drainage, improvements to land as well as, since 1995, livestock (basic herd), long-term plantings, interests on investment credits and investment loans for the period of investment realization (included exclusively in data expressed at current prices), except for interests not included in outlays on fixed assets by units that apply International Accounting Standards (IAS) implemented since 1 I 2005.

In the case of foreign exchange losses of currencies sum of outlays on particular groups of assets may exceed the total value of outlays on fixed assets.

Other outlays are outlays on so-called initial investments as well as other costs connected with investment realization. These outlays do not increase the value of fixed assets.

2. Investment outlays are included into the appropriate sections and divisions of the NACE rev. 2 in accordance with the classification of the investor's activity (entity of the national economy), with the exception of outlays on structures not connected with its basic activity, which were included into the appropriate sections and divisions according to the criteria of structure destination (concerning, e.g. residential buildings and premises, buildings for education, health care, sport and recreational purposes).

Nakłady inwestycyjne na drogi publiczne, ulice i place zalicza się do sekcji „Transport i gospodarka magazynowa".

3. Wartość nakładów inwestycyjnych od 1999 r. poniesionych przez:

- osoby prawne i jednostki organizacyjne niemające osobowości prawnej z liczbą pracujących powyżej 9 osób (do 1998 r. – niezależnie od liczby pracujących) oraz osoby fizyczne prowadzące działalność gospodarczą (z wyjątkiem gospodarstw indywidualnych w rolnictwie) i spółki cywilne z liczbą pracujących powyżej 9 osób (do 1998 r. – powyżej 5 osób) – opracowano na podstawie sprawozdawczości,
- osoby prawne i jednostki organizacyjne niemające osobowości prawnej z liczbą pracujących do 9 osób, osoby fizyczne prowadzące działalność gospodarczą i spółki cywilne z liczbą pracujących do 9 osób (do 1998 r. – do 5 osób), gospodarstwa indywidualne w rolnictwie, a także wartość nakładów na indywidualne budownictwo: mieszkaniowe, rekreacyjne (nieprzystosowane do stałego zamieszkania) oraz budownictwo sakralne – ustalono szacunkowo.

Podstawę szacunku wartości nakładów inwestycyjnych na indywidualne budownictwo stanowi kubatura budynków oddanych do użytku. Nakłady roczne obejmują pełną wartość budynków oddanych do użytku w danym roku, tj. nie uwzględniają różnicy stanów budownictwa niezakończonego w końcu i na początku danego roku.

4. Podziału nakładów inwestycyjnych według podregionów i powiatów dokonano na podstawie faktycznej lokalizacji inwestycji.

5. Do środków trwałych zalicza się kompletne i nadające się do użytku, składniki majątkowe o przewidywanym okresie używania dłuższym niż rok, w tym również drogi publiczne, ulice i place łącznie z poboczami i podbudową, uzbrojenie terenu, zasadzenia wieloletnie, melioracje, budowle wodne, grunty oraz inwentarz żywy (stado podstawowe) oraz od 1 I 2002 r. spółdzielcze własnościowe prawo do lokalu mieszkalnego i spółdzielcze prawo do lokalu niemieszkalnego (użytkowego).

Dane o środkach trwałych nie obejmują:

– wartości gruntów uznanych od 1 I 1991 r. za środki trwałe zgodnie z rozporządzeniem Rady Ministrów z dnia 12 XII 1990 r. (Dz. U. Nr 90, poz. 529),

– prawa użytkowania wieczystego gruntu uznanego od 1 I 2002 r. za środki trwałe zgodnie z ustawą o rachunkowości z dnia 29 IX 1994 r. (jednolity tekst Dz. U. 2019, poz. 351, z późniejszymi zmianami).

Investment outlays on public roads, streets and squares has been included in the section "Transportation and storage".

3. The value of investment outlays since 1999 incurred by:

- legal persons and organizational entities without legal personality employing more than 9 persons (until 1998 – regardless of the number of employees) as well as natural persons conducting economic activity (excluding private farms in agriculture) and civil law partnerships employing more than 9 persons (until 1998 – more than 5 persons), was compiled on the basis of statistical reports,
- legal persons and organizational entities without legal personality employing up to 9 persons, natural persons conducting economic activity and civil law partnerships employing up to 9 persons (until 1998 – up to 5 persons), private farms in agriculture as well as the value of outlays on private residential construction and private recreational construction (not adapted for permanent residence) and on sacral construction was estimated.

The cubic volume of completed buildings accounts for the basis of the estimate regarding the value of investment outlays in private construction. Annual outlays include the total value of buildings completed in a given year, i.e., do not include the difference between non-finished construction at the end and at the beginning of a given year.

4. The division of investment outlays by subregions and powiats was made on the basis of the actual location of the investment.

5. Fixed assets include assets components and other objects completed and ready with an expected period of utility exceeding 1 year, of which also public roads, streets and squares, together with shoulders and foundations, development of tracts of land, long-term plantings, irrigation and drainage, water structures, land and livestock (basic herd) as well as since 1 I 2002 co-operative ownership right to residential premise and co-operative right to non-residential (of utility character) premises.

Data regarding fixed assets do not include:

– value of land recognised, since 1 I 1991, as fixed asset, in accordance with the decree of the Council of Ministers, dated 12 XII 1990 (Journal of Laws No. 90, item 529),

– right of perpetual usufruct of land regarded as fixed assets since 1 I 2002, in accordance with Accounting Act dated 29 IX 1994 (uniform text Journal of Laws 2019 item 351, with later amendments).

6. Wartość brutto środków trwałych jest to wartość równa nakładom poniesionym na ich zakup lub wytworzenie, bez potrącenia wartości zużycia (umorzenia).

Przez wartość brutto środków trwałych w bieżących cenach ewidencyjnych według stanu w dniu 31 XII 2016 r. należy rozumieć:

- w zakresie środków trwałych przekazanych do eksploatacji:
  - przed 1 I 1995 r. – wartość w cenach odtworzenia z września 1994 r.,
  - po 1 I 1995 r. – wartość w cenach bieżących nabycia lub wytworzenia;
- w podmiotach stosujących Międzynarodowe Standardy Rachunkowości (MSR), wprowadzone od 1 I 2005 r. – również wycenę według wartości godziwej.

Wartość brutto w cenach odtworzenia została ustalona w wyniku aktualizacji (wyceny) środków trwałych w gospodarce narodowej dokonanej według stanu w dniu 1 I 1995 r. zgodnie z postanowieniami rozporządzenia Ministra Finansów z dnia 20 I 1995 r. w sprawie amortyzacji środków trwałych oraz wartości niematerialnych i prawnych, a także aktualizacji wyceny środków trwałych (Dz. U. Nr 7, poz. 34).

Wartość dróg publicznych, ulic i placów zaliczono do sekcji „Transport i gospodarka magazynowa".

7**. Podziału środków trwałych** według sekcji Polskiej Klasyfikacji Działalności (PKD 2007) w układzie podregionów i powiatów dokonano zgodnie z siedzibą jednostki lokalnej rodzaju działalności.

6. The gross value of fixed assets is the value equal to the outlays incurred on purchasing or manufacturing them, without deducting consumption value (depreciation).

The gross value of fixed assets at current bookkeeping prices is understood, as of 31 XII 2016:

- within the scope of fixed assets designated for exploitation:
  - before 1 I 1995 – the value at replacement prices of September 1994,
  - after 1 I 1995 – the purchase or manufacturing value at current prices;
- in units that use International Accounting Standards (IAS) implemented since 1 I 2005 – also revaluation according to fair value.

The gross value at replacement prices was established as a result of the revaluation of fixed assets in the national economy made as of 1 I 1995, in accordance with the decisions of the decree of the Minister of Finance, dated 20 I 1995, regarding the depreciation of fixed assets and intangible fixed assets, as well as the revaluation of fixed assets (Journal of Laws No. 7, item 34).

Value of public roads, streets and squares was included in the section "Transport and storage".

7**. The division of fixed assets** by NACE rev. 2 sections by subregions and powiats was made according to the abode of local kind-of-activity unit.

TABL. 1 (86). **NAKŁADY INWESTYCYJNE W PRZEDSIĘBIORSTWACH [a] W 2018 R. (ceny bieżące)**
INVESTMENT OUTLAYS IN ENTERPRISES [a] IN 2018 (current prices)

WYSZCZEGÓLNIENIE SPECIFICATION	Ogółem Grand total	W tym Of which: przemysł industry: razem total	w tym przetwórstwo przemysłowe of which manufacturing	budownictwo construction	handel; naprawa pojazdów samochodowych[Δ] trade; repair of motor vehicles[Δ]	transport i gospodarka magazynowa transportation and storage	obsługa rynku nieruchomości[Δ] real estate activities	opieka zdrowotna i pomoc społeczna human health and social work activities
	w tys. zł in thousand PLN							
WOJEWÓDZTWO .... VOIVODSHIP	**7888381**	**5408213**	**4078579**	**110903**	**623849**	**742018**	**116501**	**391247**
Podregion krośnieński Krośnieński subregion	**1179097**	**658737**	**488980**	**29671**	**65648**	**193889**	**15451**	**112704**
Powiaty: Powiats:								
bieszczadzki	34109	8733	1326	350	334	2204	265	1087
brzozowski	75354	19570	15850	8	966	38068	-	12607
jasielski	225808	142245	102932	14984	5803	24648	5525	25412
krośnieński	125345	65318	45941	1212	955	41711	312	9530
leski	26827	14217	472	3	312	6	41	501
sanocki	364072	238202	201662	3473	18627	60913	517	33639
Miasto na prawach powiatu City with powiat status								
Krosno	327582	170452	120797	9641	38651	26339	8791	29928
Podregion przemyski .... Przemyski subregion	**799524**	**487610**	**235759**	**12531**	**71792**	**119394**	**2641**	**47920**
Powiaty: Powiats:								
jarosławski	257491	158182	93924	10191	33350	25070	829	10601
lubaczowski	47517	23265	8475	49	1358	370	261	7511
przemyski	246455	130714	29543	211	4306	85993	-	19010
przeworski	148885	127903	70566	693	2605	2465	1406	8888
Miasto na prawach powiatu City with powiat status								
Przemyśl	99176	47546	33251	1387	30173	5496	145	1910
Podregion rzeszowski Rzeszowski subregion	**2949946**	**1929416**	**1457836**	**52979**	**328099**	**174414**	**73890**	**142459**
Powiaty: Powiats:								
kolbuszowski	100025	36742	23713	307	20248	7531	30	13483
łańcucki	238840	126374	113595	2244	26962	5303	2833	33762
ropczycko-sędziszowski	293263	247231	222327	10832	1996	13159	16	18565
rzeszowski	938695	766688	718929	15474	44349	34376	496	15097
strzyżowski	76060	15560	12893	248	8699	47222	770	1006
Miasto na prawach powiatu City with powiat status								
Rzeszów	1303063	736821	366379	23874	225845	66823	69745	60546
Podregion tarnobrzeski Tarnobrzeski subregion	**2959814**	**2332450**	**1896004**	**15722**	**158310**	**254321**	**24519**	**88164**
Powiaty: Powiats:								
dębicki	520052	302793	258449	6146	59606	119056	106	24724
leżajski	150077	84711	22836	289	6002	16074	245	26146
mielecki	1211029	1093184	1039500	1966	35617	46003	7504	12245
niżański	60176	29863	15834	1122	15492	881	758	7524
stalowowolski	671557	526192	315843	2488	37123	58111	13251	12389
tarnobrzeski	240042	218502	195635	-	2061	13057	682	1515
Miasto na prawach powiatu City with powiat status								
Tarnobrzeg	106881	77205	47907	3711	2409	1139	1973	3621

a Dane dotyczą podmiotów gospodarczych, w których liczba pracujących przekracza 9 osób; według lokalizacji inwestycji.
a Data concern economic entities employing more than 9 persons; according to investment location.

TABL. 2 (87). **WARTOŚĆ BRUTTO ŚRODKÓW TRWAŁYCH W PRZEDSIĘBIORSTWACH [a] W 2018 R. (bieżące ceny ewidencyjne)**
Stan w dniu 31 XII
GROSS VALUE OF FIXED ASSETS IN ENTERPRISES [a] IN 2018 (current book-keeping prices)
As of 31 XII

WYSZCZEGÓLNIENIE SPECIFICATION	Ogółem Grand total	W tym Of which						
		przemysł industry		budownictwo construction	handel; naprawa pojazdów samochodowych[Δ] trade; repair of motor vehicles[Δ]	transport i gospodarka magazynowa transportation and storage	obsługa rynku nieruchomości[Δ] real estate activities	opieka zdrowotna i pomoc społeczna human health and social work activities
		razem total	w tym przetwórstwo przemysłowe of which manufacturing					
	w tys. zł in thousand PLN							
WOJEWÓDZTWO .... VOIVODSHIP	**77733851**	**52969987**	**35994936**	**1771197**	**5625658**	**2098859**	**3661734**	**3681244**
Podregion krośnieński Krośnieński subregion	**16947110**	**12633718**	**4655772**	**381167**	**631466**	**196966**	**601357**	**820877**
Powiaty: Powiats:								
bieszczadzki	807690	90486	31493	5534	15973	-	14355	15519
brzozowski	572225	241600	196567	18337	41640	54823	14477	152231
jasielski	3377559	2737899	1195337	77320	87533	23728	240612	96758
krośnieński	984581	526947	405868	34677	60796	17825	3167	198387
leski	335862	43129	14820	3072	11352	46	13404	33574
sanocki	7510110	6833510	1395222	29690	146842	46327	110464	85751
Miasto na prawach powiatu City with powiat status								
Krosno	3359083	2160147	1416465	212537	267330	54217	204878	238657
Podregion przemyski Przemyski subregion	**6513580**	**3898247**	**2603067**	**128012**	**634224**	**213218**	**300148**	**680788**
Powiaty: Powiats:								
jarosławski	2787397	2166906	1338435	73539	167794	45283	61802	144416
lubaczowski	681906	126423	116969	1614	133551	12146	21157	164396
przemyski	385501	132558	129200	8006	28740	82972	288	31558
przeworski	1023902	701767	633292	24643	78825	30589	39530	64762
Miasto na prawach powiatu City with powiat status								
Przemyśl	1634874	770593	385171	20210	225314	42228	177371	275656
Podregion rzeszowski Rzeszowski subregion	**24997272**	**14258535**	**10750025**	**794199**	**2772172**	**1013623**	**1993686**	**1360174**
Powiaty: Powiats:								
kolbuszowski	884422	449981	428417	16852	187173	14847	15710	59108
łańcucki	1983503	1342340	1202762	25821	181198	23474	27894	87723
ropczycko-sędziszowski	2134658	1822466	1747287	54253	119767	40519	18014	51098
rzeszowski	5642696	3263816	3158077	194037	766194	736826	67724	153947
strzyżowski	442068	184613	168093	6898	109846	32180	10752	25049
Miasto na prawach powiatu City with powiat status								
Rzeszów	13909925	7195319	4045389	496338	1407994	165777	1853592	983249
Podregion tarnobrzeski ..... Tarnobrzeski subregion	**29275889**	**22179487**	**17986072**	**467819**	**1587796**	**675052**	**766543**	**819405**
Powiaty: Powiats:								
dębicki	5880361	4525866	4232461	147655	409779	371154	83462	101244
leżajski	2395517	2049447	1026390	16269	64217	18449	31041	95262
mielecki	10871125	7849820	7008963	38441	501597	81100	188503	165231
niżański	420603	199566	134334	29463	76786	1563	13146	61859
stalowowolski	5283348	4243035	2613930	120942	350435	39246	178880	166091
tarnobrzeski	2888111	2539415	2480769	4171	102306	137971	17722	37593
Miasto na prawach powiatu City with powiat status								
Tarnobrzeg	1536824	772338	489225	110878	82676	25569	253789	192125

a Dane dotyczą podmiotów gospodarczych, w których liczba pracujących przekracza 9 osób.
a Data concern economic entities employing more than 9 persons.

DZIAŁ XV
RACHUNKI REGIONALNE

Uwagi ogólne

1. Rachunki regionalne opracowano zgodnie z zasadami „Europejskiego Systemu Rachunków 2010 (ESA 2010)", wprowadzonego rozporządzeniem Parlamentu Europejskiego i Rady (UE) nr 549/2013 z dnia 21 maja 2013 r. w sprawie europejskiego systemu rachunków narodowych i regionalnych w Unii Europejskiej (Dz. Urz. UE L 174 z 26.06.2013 r., z późn. zm.).

2. W systemie rachunków regionalnych dla każdego województwa zestawiane są: rachunek produkcji i rachunek tworzenia dochodów według sektorów instytucjonalnych i rodzajów działalności oraz rachunek podziału pierwotnego dochodów i rachunek podziału wtórnego dochodów w sektorze gospodarstw domowych. Dla podregionów obliczane są: produkt krajowy brutto (PKB) i wartość dodana brutto (WDB) według grup rodzajów działalności.

3. Grupowanie danych z rachunków regionalnych według województw i podregionów w podziale na rodzaje działalności według Polskiej Klasyfikacji Działalności (PKD 2007) zostało dokonane **metodą jednostek lokalnych rodzaju działalności**, tj. według siedziby i podstawowego rodzaju działalności jednostki lokalnej przedsiębiorstwa.

4. W rachunkach regionalnych uwzględnia się szacunek szarej gospodarki oraz działalności nielegalnej. **Szara gospodarka** obejmuje legalną produkcję ukrytą szacowaną dla zarejestrowanych podmiotów gospodarczych sektora prywatnego z liczbą pracujących do 9 osób (niezależnie od formy prawnej), z liczbą pracujących od 10 do 49 osób (bez spółdzielni) oraz osób fizycznych z tytułu wykonywania pracy nierejestrowanej, głównie w działalności usługowej (w tym osób świadczących usługi prostytucji).

W ramach **działalności nielegalnej** ujęto szacunki dotyczące działalności osób czerpiących korzyści z tytułu świadczenia usług prostytucji przez inne osoby, produkcji i handlu narkotykami oraz przemytu papierosów.

5. Dane z rachunków regionalnych za lata 2015–2017 zostały zmienione w stosunku do wcześniej opublikowanych w ślad za rewizją w rocznych rachunkach narodowych, dokonaną stosownie do standardowej procedury dotyczącej

CHAPTER XV
REGIONAL ACCOUNTS

General notes

1. Regional accounts were compiled according to the principles of the "European System of Accounts 2010 (the ESA 2010)", introduced by Regulation (EU) No 549/2013 of the European Parliament and of the Council of 21 May 2013 on the European system of national and regional accounts in the European Union (Official Journal of the EU L 174, 26.06.2013 with later amendments).

2. The following accounts are compiled in the regional accounts system for each voivodship: the production account and the generation of income account by institutional sectors and kind of activity as well as the allocation of primary income account and the secondary distribution of income account in the households sector. The following categories are calculated for subregions: gross domestic product (GDP) and gross value added (GVA) by kind-of-activity groups.

3. Grouping regional accounts data by voivodships and subregions according to kind of activity of the Polish Classification of Activities (PKD 2007) was accomplished applying the **local kind-of-activity unit method**, i.e. by the place of residence and main kind of activity of the local unit of the enterprise.

4. The estimation of the hidden economy and illegal activities is included in the regional accounts. **Hidden economy** covers the legal concealed production estimated for registered economic entities of private sector employing up to 9 persons (irrespective of the legal form), employing from 10 to 49 persons (excluding cooperatives) as well as natural persons engaged in non-registered work, primarily within the service activity (including persons providing prostitution services).

Within **illegal activities** there were included estimations concerning activity of persons deriving profits from exploiting prostitution, production and trafficking in narcotics and smuggling of cigarettes.

5. Data from regional accounts for the years 2015–2017 were changed in relation to those previously published as a consequence of revision in the annual national accounts, made due to the standard excessive deficit procedure (the so-

nadmiernego deficytu (tzw. notyfikacja fiskalna). Zmiany dotyczyły przeklasyfikowania kolejnych jednostek publicznych do sektora instytucji rządowych i samorządowych.

6. Szczegółowy opis zmian wprowadzonych do rachunków narodowych znajduje się w notatce informacyjnej GUS „Informacja Głównego Urzędu Statystycznego w sprawie skorygowanego szacunku produktu krajowego brutto za 2018 rok" z dnia 4 X 2019, dostępnej na stronie https://stat.gov.pl/obszary-tematyczne/rachunki-narodowe/roczne-rachunki-narodowe/informacja-glownego-urzedu-statystycznego-w-sprawie-skorygowanego-szacunku-pkb-za-2018-rok,9,5.html.

7. Informacje dotyczące rachunków regionalnych zamieszczono w publikacji „Kompendium wiedzy o rachunkach regionalnych".

called fiscal notification). Changes concerned reclassification of further public entities into the general government sector.

6. Detailed description of the changes introduced in the national accounts can be found in the CSO news release "Revised estimate of gross domestic product for the year 2018" of 4 X 2019, available at website https://stat.gov.pl/en/topics/national-accounts/annual-national-accounts/revised-estimate-of-gross-domestic-product-for-the-year-2018,7,5.html.

7. Information concerning regional accounts are placed in the publication "Kompendium wiedzy o rachunkach regionalnych".

TABL. 1 (88). **PRODUKT KRAJOWY BRUTTO (ceny bieżące)**
GROSS DOMESTIC PRODUCT (current prices)

WYSZCZEGÓLNIENIE SPECIFICATION		Ogółem Total			Na 1 mieszkańca Per capita		
		w mln zł in million PLN	Polska = = 100 Poland = = 100	województwo = 100 voivodship = 100	w zł in PLN	Polska = = 100 Poland = = 100	województwo = 100 voivodship = 100
WOJEWÓDZTWO .. VOIVODSHIP	2015	70579	3,9	100,0	33177	70,9	100,0
	2016	72567	3,9	100,0	34120	70,4	100,0
	2017	**76784**	**3,9**	**100,0**	**36088**	**69,7**	**100,0**
Podregiony: Subregions:							
krośnieński	2015	13362	0,7	18,9	27588	58,9	83,2
	2016	13524	0,7	18,6	27965	57,7	82,0
	2017	**14550**	**0,7**	**18,9**	**30133**	**58,2**	**83,5**
przemyski	2015	9719	0,5	13,8	24644	52,6	74,3
	2016	10064	0,5	13,9	25589	52,8	75,0
	2017	**10574**	**0,5**	**13,8**	**26948**	**52,0**	**74,7**
rzeszowski	2015	26307	1,5	37,3	41707	89,1	125,7
	2016	26850	1,4	37,0	42429	87,6	124,4
	2017	**28498**	**1,4**	**37,1**	**44811**	**86,5**	**124,2**
tarnobrzeski	2015	21191	1,2	30,0	34298	73,3	103,4
	2016	22130	1,2	30,5	35860	74,0	105,1
	2017	**23163**	**1,2**	**30,2**	**37572**	**72,6**	**104,1**

TABL. 2 (89). **WARTOŚĆ DODANA BRUTTO WEDŁUG RODZAJÓW DZIAŁALNOŚCI (ceny bieżące)**
GROSS VALUE ADDED BY KINDS OF ACTIVITIES (current prices)

WYSZCZEGÓLNIENIE SPECIFICATION		Ogółem Total	Rolnictwo, leśnictwo, łowiectwo i rybactwo Agriculture, forestry and fishing	Przemysł Industry	Budownictwo Construction	Handel; naprawa pojazdów samochodowych[Δ]; transport i gospodarka magazynowa; zakwaterowanie i gastronomia[Δ]; informacja i komunikacja Trade; repair of motor vehicles[Δ]; transportation and storage; accommodation and catering[Δ]; information and communication	Działalność finansowa i ubezpieczeniowa; obsługa rynku nieruchomości[Δ] Financial and insurance activities; real estate activities	Pozostałe usługi Other services
		w mln zł in million PLN						
WOJEWÓDZTWO .. VOIVODSHIP	2015	62616	869	19464	4901	16916	4711	15754
	2016	64098	989	20490	4494	17032	4841	16251
	2017	**67433**	**1211**	**20924**	**4673**	**18354**	**5120**	**17151**
Podregiony: Subregions:								
krośnieński	2015	11855	205	3598	905	2774	1010	3362
	2016	11945	233	3539	843	2877	1027	3426
	2017	**12778**	**286**	**3767**	**948**	**3114**	**1079**	**3585**
przemyski	2015	8622	228	1838	596	2404	796	2762
	2016	8889	259	2009	595	2390	819	2817
	2017	**9286**	**318**	**2014**	**632**	**2558**	**859**	**2906**
rzeszowski	2015	23339	212	6195	2068	7414	1636	5814
	2016	23717	241	6523	1845	7295	1714	6100
	2017	**25027**	**295**	**6693**	**1819**	**7802**	**1836**	**6582**
tarnobrzeski	2015	18800	225	7833	1332	4324	1270	3817
	2016	19547	256	8420	1211	4471	1282	3908
	2017	**20342**	**313**	**8450**	**1274**	**4879**	**1347**	**4079**

DZIAŁ XVI.

PODMIOTY GOSPODARKI NARODOWEJ

Uwagi ogólne

Dane dotyczące **podmiotów gospodarki narodowej** obejmują podmioty zarejestrowane w Krajowym Rejestrze Urzędowym Podmiotów Gospodarki Narodowej (REGON), tj. osoby prawne, jednostki organizacyjne niemające osobowości prawnej oraz osoby fizyczne prowadzące działalność gospodarczą, z wyłączeniem osób prowadzących gospodarstwa indywidualne w rolnictwie.

Podstawą prawną prowadzenia rejestru REGON jest ustawa z dnia 29 czerwca 1995 r. o statystyce publicznej (Dz. U. z 2019 r., poz. 649, z późn. zm.), która nadała rejestrowi rangę krajowego rejestru urzędowego i określiła zasady jego funkcjonowania od 1 stycznia 1998 r. Szczegółowe zasady prowadzenia i aktualizacji rejestru zostały zawarte w akcie wykonawczym, którym jest rozporządzenie Rady Ministrów z 30 XI 2015 r. (Dz. U. 2015 poz. 2009 z późn. zm.) w sprawie sposobu i metodologii prowadzenia i aktualizacji krajowego rejestru urzędowego podmiotów gospodarki narodowej, wzorów wniosków, ankiet i zaświadczeń.

CHAPTER XVI.

ENTITIES OF THE NATIONAL ECONOMY

General notes

Data concerning **entities of the national economy** include entities registered in the Country Official Register of the Units of the National Economy (REGON), i.e., legal persons, organizational units without legal personality as well as natural persons conducting economic activity, excluding persons tending private farms in agriculture.

The legal basis for keeping the register is the Act of 29 June 1995 on official statistics (Journal of Laws of 2019, item 649 with later amendments), which granted the register the rank of the national official register and laid down rules for its operation from January I 1998. Detailed rules for running and updating the register are defined by the Regulation of the Council of Ministers of 30 XI 2015 (Journal of Laws 2015 item 2009 with later amendments) on the mode and methodology of running and updating the National Official Business Register, application, questionnaire, certificate specimens and detailed condition.

TABL. 1 (90). **PODMIOTY GOSPODARKI NARODOWEJ [a] W REJESTRZE REGON W 2018 R.**
Stan w dniu 31 XII
ENTITIES OF THE NATIONAL ECONOMY [a] IN THE REGON REGISTER IN 2018
As of 31 XII

WYSZCZEGÓLNIENIE SPECIFICATION	Ogółem Grand total	Sektor publiczny Public sector	Sektor prywatny Private sector	Z liczby ogółem Of grand total number: osoby prawne i jednostki organizacyjne niemające osobowości prawnej legal persons and organizational entities without legal personality: razem total	w tym of which: spółki handlowe commercial companies: razem total	w tym z udziałem kapitału zagranicznego of which with foreign capital participation	spółki cywilne civil partnerships	spółdzielnie co-operatives	fundacje, stowarzyszenia i organizacje społeczne foundations, associations and social organizations	osoby fizyczne prowadzące działalność gospodarczą natural persons conducting economic activity
WOJEWÓDZTWO ... VOIVODSHIP	**174830**	**5345**	**167672**	**44977**	**14229**	**2055**	**10738**	**585**	**7566**	**129853**
PODREGION KROŚNIEŃSK KROŚNIEŃSKI SUBREGION	**38499**	**1238**	**36984**	**8693**	**1984**	**135**	**1947**	**120**	**1849**	**29806**
POWIAT BIESZCZADZKI	2190	93	2073	472	80	7	41	10	155	1718
Gmina miejsko-wiejska Urban-rural gmina										
Ustrzyki Dolne	1632	69	1543	365	65	7	37	9	116	1267
miasto urban area ...	1010	59	936	255	41	1	27	8	66	755
wieś rural area	622	10	607	110	24	6	10	1	50	512
Gminy wiejskie Rural gminas										
Czarna	222	9	212	46	8	-	2	-	17	176
Lutowiska	336	15	318	61	7	-	2	1	22	275
POWIAT BRZOZOWSKI	4014	143	3855	757	156	10	137	17	181	3257
Gmina miejsko-wiejska Urban-rural gmina										
Brzozów	1764	66	1689	395	97	6	92	6	83	1369
miasto urban area ...	790	50	735	255	65	5	62	3	44	535
wieś rural area	974	16	954	140	32	1	30	3	39	834
Gminy wiejskie Rural gminas										
Domaradz	312	12	300	46	8	-	2	1	12	266
Dydnia	429	19	407	81	9	-	3	4	30	348
Haczów	629	14	614	85	10	-	17	2	19	544
Jasienica Rosielna	452	16	434	76	20	2	12	3	17	376
Nozdrzec	428	16	411	74	12	2	11	1	20	354
POWIAT JASIELSKI	8443	275	8117	1825	386	19	405	21	389	6618
Gmina miejska Urban gmina										
Jasło	3739	128	3578	1008	284	17	291	12	146	2731
Gmina miejsko-wiejska Urban-rural gmina										
Kołaczyce	519	14	503	85	8	-	11	1	27	434
miasto urban area ...	112	11	101	28	2	-	5	1	8	84
wieś rural area	407	3	402	57	6	-	6	-	19	350
Gminy wiejskie rural area Rural gminas										
Brzyska	352	19	332	64	2	-	9	1	21	288
Dębowiec	516	20	493	87	10	-	7	1	29	429
Jasło	1061	15	1043	128	22	-	18	1	42	933
Krempna	116	13	102	43	2	-	5	-	13	73

a Bez osób prowadzących gospodarstwa indywidualne w rolnictwie; w podziale według sektorów własności – bez podmiotów, dla których informacja o formie własności nie występuje w rejestrze REGON.

a Excluding persons tending private farms in agriculture; by ownership sectors – excluding entities for which the information on the form of ownership does not exist in the REGON register.

TABL. 1 (90). **PODMIOTY GOSPODARKI NARODOWEJ [a] W REJESTRZE REGON W 2018 R. (cd.)**
Stan w dniu 31 XII

ENTITIES OF THE NATIONAL ECONOMY [a] IN THE REGON REGISTER IN 2018 (cont.)
As of 31 XII

WYSZCZEGÓLNIENIE SPECIFICATION	Ogółem Grand total	Sektor publiczny Public sector	Sektor prywatny Private sector	Z liczby ogółem Of grand total number: osoby prawne i jednostki organizacyjne niemające osobowości prawnej legal persons and organizational entities without legal personality: razem total	w tym of which: spółki handlowe commercial companies: razem total	w tym z udziałem kapitału zagranicznego of which with foreign capital participation	spółki cywilne civil partnerships	spółdzielnie co-operatives	fundacje, stowarzyszenia i organizacje społeczne foundations, associations and social organizations	osoby fizyczne prowadzące działalność gospodarczą natural persons conducting economic activity
POWIAT JASIELSKI (dok.) (cont.)										
Gminy wiejskie (dok.) Rural gminas (cont.)										
Nowy Żmigród	543	19	523	115	11	-	14	-	34	428
Osiek Jasielski	289	20	268	54	4	-	6	2	12	235
Skołyszyn	717	18	698	112	19	2	29	2	25	605
Tarnowiec	591	9	577	129	24	-	15	1	40	462
POWIAT KROŚNIEŃSKI	8014	230	7728	1576	312	17	360	19	373	6438
Gminy miejsko-wiejskie Urban-rural gminas										
Dukla	861	31	824	224	41	2	43	1	59	637
miasto urban area	248	22	223	100	22	2	25	1	15	148
wieś rural area	613	9	601	124	19	-	18	-	44	489
Iwonicz-Zdrój	851	36	813	172	34	1	37	1	35	679
miasto urban area	239	22	217	79	15	1	11	-	17	160
wieś rural area	612	14	596	93	19	-	26	1	18	519
Jedlicze	971	32	928	216	38	3	61	3	42	755
miasto urban area	459	19	431	128	25	2	38	2	15	331
wieś rural area	512	13	497	88	13	1	23	1	27	424
Rymanów	1256	35	1214	258	51	2	66	6	56	998
miasto urban area	415	15	394	99	28	1	24	2	16	316
wieś rural area	841	20	820	159	23	1	42	4	40	682
Gminy wiejskie Rural gminas										
Chorkówka	836	26	803	167	22	1	38	2	54	669
Jaśliska	136	5	129	39	4	-	4	2	13	97
Korczyna	863	15	840	130	29	1	37	2	29	733
Krościenko Wyżne	538	8	529	58	16	-	14	-	10	480
Miejsce Piastowe	1038	25	1005	192	49	7	37	2	46	846
Wojaszówka	664	17	643	120	28	-	23	-	29	544
POWIAT LESKI	3114	111	2980	560	67	1	89	7	139	2554
Gmina miejsko-wiejska Urban-rural gmina										
Lesko	1201	60	1134	243	32	1	33	5	51	958
miasto urban area	734	53	678	188	22	1	27	5	33	546
wieś rural area	467	7	456	55	10	-	6	-	18	412
Gminy wiejskie Rural gminas										
Baligród	365	10	350	67	5	-	8	-	17	298
Cisna	331	12	316	58	4	-	13	-	17	273
Olszanica	429	12	415	84	11	-	15	1	25	345
Solina	788	17	765	108	15	-	20	1	29	680
POWIAT SANOCKI	7196	243	6921	1867	440	40	419	32	395	5329
Gmina miejska Urban gmina										
Sanok	3638	136	3481	1111	324	31	308	13	179	2527

a Bez osób prowadzących gospodarstwa indywidualne w rolnictwie; w podziale według sektorów własności – bez podmiotów, dla których informacja o formie własności nie występuje w rejestrze REGON.

a Excluding persons tending private farms in agriculture; by ownership sectors – excluding entities for which the information on the form of ownership does not exist in the REGON register.

TABL. 1 (90). **PODMIOTY GOSPODARKI NARODOWEJ [a] W REJESTRZE REGON W 2018 R. (cd.)**
Stan w dniu 31 XII
ENTITIES OF THE NATIONAL ECONOMY [a] IN THE REGON REGISTER IN 2018 (cont.)
As of 31 XII

WYSZCZEGÓLNIENIE SPECIFICATION	Ogółem Grand total	Sektor publiczny Public sector	Sektor prywatny Private sector	Z liczby ogółem Of grand total number						
				osoby prawne i jednostki organizacyjne niemające osobowości prawnej legal persons and organizational entities without legal personality						osoby fizyczne prowadzące działalność gospodarczą natural persons conducting economic activity
				razem total	w tym of which					
					spółki handlowe commercial companies		spółki cywilne civil partnerships	spółdzielnie co-operatives	fundacje, stowarzyszenia i organizacje społeczne foundations, associations and social organizations	
					razem total	w tym z udziałem kapitału zagranicznego of which with foreign capital participation				
POWIAT SANOCKI (dok.) (cont.)										
Gmina miejsko-wiejska Urban-rural gmina										
Zagórz	869	21	843	186	26	4	30	3	49	683
miasto urban area	427	15	411	104	17	4	22	2	19	323
wieś rural area	442	6	432	82	9	-	8	1	30	360
Gminy wiejskie Rural gminas										
Besko	292	8	284	50	16	2	6	1	12	242
Bukowsko	434	15	419	85	7	-	6	3	32	349
Komańcza	329	13	314	94	8	-	13	4	21	235
Sanok	1015	22	990	192	41	2	33	3	58	823
Tyrawa Wołoska	103	7	95	29	4	1	2	-	9	74
Zarszyn	516	21	495	120	14	-	21	5	35	396
Miasto na prawach powiatu City with powiat status										
Krosno	5528	143	5310	1636	543	41	496	14	217	3892
PODREGION PRZEMYSKI PRZEMYSKI SUBREGION	**28309**	**1173**	**26909**	**7961**	**2183**	**738**	**1500**	**150**	**1433**	**20348**
POWIAT JAROSŁAWSKI	8976	309	8613	2396	566	113	640	49	428	6580
Gminy miejskie Urban gminas										
Jarosław	4379	166	4181	1336	324	58	462	22	137	3043
Radymno	385	18	364	122	33	6	32	2	15	263
Gmina miejsko-wiejska Urban-rural gmina										
Pruchnik	356	17	337	76	10	-	11	1	27	280
miasto urban area	171	11	159	40	4	-	8	1	10	131
wieś rural area	185	6	178	36	6	-	3	-	17	149
Gminy wiejskie Rural gminas										
Chłopice	216	14	201	51	2	1	2	3	17	165
Jarosław	835	10	824	141	38	12	33	4	36	694
Laszki	317	14	299	101	18	3	12	8	35	216
Pawłosiów	633	15	616	118	29	2	27	1	31	515
Radymno	564	15	544	133	43	24	10	3	38	431
Rokietnica	187	10	176	52	4	-	7	1	15	135
Roźwienica	358	17	340	90	18	-	5	2	30	268
Wiązownica	746	13	731	176	47	7	39	2	47	570
POWIAT LUBACZOWSKI	3511	186	3310	834	130	12	106	25	201	2677
Gmina miejska Urban gmina										
Lubaczów	1064	64	994	285	54	5	49	9	56	779

a Bez osób prowadzących gospodarstwa indywidualne w rolnictwie; w podziale według sektorów własności – bez podmiotów, dla których informacja o formie własności nie występuje w rejestrze REGON.

a Excluding persons tending private farms in agriculture; by ownership sectors – excluding entities for which the information on the form of ownership does not exist in the REGON register.

TABL. 1 (90). **PODMIOTY GOSPODARKI NARODOWEJ [a] W REJESTRZE REGON W 2018 R. (cd.)**
Stan w dniu 31 XII

ENTITIES OF THE NATIONAL ECONOMY [a] IN THE REGON REGISTER IN 2018 (cont.)
As of 31 XII

WYSZCZEGÓLNIENIE SPECIFICATION	Ogółem Grand total	Sektor publiczny Public sector	Sektor prywatny Private sector	Z liczby ogółem Of grand total number						
				osoby prawne i jednostki organizacyjne niemające osobowości prawnej legal persons and organizational entities without legal personality						osoby fizyczne prowadzące działalność gospodarczą natural persons conducting economic activity
				razem total	w tym of which					
					spółki handlowe commercial companies		spółki cywilne civil partnerships	spółdzielnie co-operatives	fundacje, stowarzyszenia i organizacje społeczne foundations, associations and social organizations	
					razem total	w tym z udziałem kapitału zagranicznego of which with foreign capital participation				
POWIAT LUBACZOWSKI (dok.) (cont.)										
Gminy miejsko-wiejskie Urban-rural gminas										
Cieszanów	385	18	364	104	14	-	9	3	32	281
miasto urban area	132	10	122	47	9	-	4	2	17	85
wieś rural area	253	8	242	57	5	-	5	1	15	196
Narol	453	19	433	74	13	1	4	4	22	379
miasto urban area	171	10	160	36	11	1	1	3	8	135
wieś rural area	282	9	273	38	2	-	3	1	14	244
Oleszyce	508	27	479	118	16	4	22	4	25	390
miasto urban area	301	21	279	73	7	-	19	3	13	228
wieś rural area	207	6	200	45	9	4	3	1	12	162
Gminy wiejskie Rural gminas										
Horyniec-Zdrój	250	13	235	63	11	1	4	1	18	187
Lubaczów	467	21	445	99	10	1	10	2	23	368
Stary Dzików	191	11	180	40	4	-	3	2	12	151
Wielkie Oczy	193	13	180	51	8	-	5	-	13	142
POWIAT PRZEMYSKI	4495	148	4309	1035	243	53	127	21	278	3460
Gminy wiejskie Rural gminas										
Bircza	406	17	388	95	17	1	5	1	37	311
Dubiecko	511	25	484	118	15	1	19	4	37	393
Fredropol	235	13	221	65	6	1	3	-	22	170
Krasiczyn	396	8	388	74	18	3	14	-	10	322
Krzywcza	289	8	280	45	6	-	3	-	16	244
Medyka	369	14	349	117	49	22	16	2	23	252
Orły	536	15	498	138	51	7	14	7	35	398
Przemyśl	850	19	828	164	42	14	23	-	42	686
Stubno	211	8	202	60	15	1	4	1	21	151
Żurawica	692	21	671	159	24	3	26	6	35	533
POWIAT PRZEWORSKI	4868	183	4656	1113	240	32	207	30	224	3755
Gmina miejska Urban gmina										
Przeworsk	1535	60	1461	423	116	17	106	8	66	1112
Gminy miejsko-wiejskie Urban-rural gminas										
Kańczuga	632	24	607	141	32	6	27	3	27	491
miasto urban area	267	17	249	74	22	3	14	3	10	193
wieś rural area	365	7	358	67	10	3	13	-	17	298
Sieniawa	396	18	375	97	25	-	11	2	17	299
miasto urban area	206	14	190	60	11	-	8	2	12	146
wieś rural area	190	4	185	37	14	-	3	-	5	153

a Bez osób prowadzących gospodarstwa indywidualne w rolnictwie; w podziale według sektorów własności – bez podmiotów, dla których informacja o formie własności nie występuje w rejestrze REGON.

a Excluding persons tending private farms in agriculture; by ownership sectors – excluding entities for which the information on the form of ownership does not exist in the REGON register.

TABL. 1 (90). **PODMIOTY GOSPODARKI NARODOWEJ [a] W REJESTRZE REGON W 2018 R. (cd.)**
Stan w dniu 31 XII
ENTITIES OF THE NATIONAL ECONOMY [a] IN THE REGON REGISTER IN 2018 (cont.)
As of 31 XII

WYSZCZEGÓLNIENIE SPECIFICATION	Ogółem Grand total	Sektor publiczny Public sector	Sektor prywatny Private sector	Z liczby ogółem Of grand total number						
				osoby prawne i jednostki organizacyjne niemające osobowości prawnej legal persons and organizational entities without legal personality						osoby fizyczne prowadzące działalność gospodarczą natural persons conducting economic activity
				razem total	w tym of which					
					spółki handlowe commercial companies		spółki cywilne civil partnerships	spółdzielnie co-operatives	fundacje, stowarzyszenia i organizacje społeczne foundations, associations and social organizations	
					razem total	w tym z udziałem kapitału zagranicznego of which with foreign capital participation				
POWIAT PRZEWORSKI (dok.) (cont.)										
Gminy wiejskie Rural gminas										
Adamówka	225	7	216	47	14	3	7	-	8	178
Gać	211	12	198	60	6	1	2	5	16	151
Jawornik Polski	266	13	252	64	4	-	8	2	21	202
Przeworsk	768	12	754	102	12	-	27	3	26	666
Tryńcza	461	16	440	94	26	4	11	3	18	367
Zarzecze	374	21	353	85	5	1	8	4	25	289
Miasto na prawach powiatu City with powiat status										
Przemyśl	6459	347	6021	2583	1004	528	420	25	302	3876
PODREGION RZESZOWSKI RZESZOWSKI SUBREGION	**60685**	**1508**	**58188**	**17243**	**7327**	**919**	**4058**	**180**	**2221**	**43442**
POWIAT KOLBUSZOWSKI	3987	135	3837	832	193	9	164	16	180	3155
Gmina miejsko-wiejska Urban-rural gmina										
Kolbuszowa	2053	55	1989	468	141	9	116	9	79	1585
miasto urban area	1053	36	1011	327	102	6	92	8	45	726
wieś rural area	1000	19	978	141	39	3	24	1	34	859
Gminy wiejskie Rural gminas										
Cmolas	410	12	397	73	15	-	9	1	19	337
Dzikowiec	260	18	242	64	5	-	5	1	20	196
Majdan Królewski	507	13	491	80	14	-	18	-	21	427
Niwiska	362	14	348	68	5	-	10	3	23	294
Raniżów	395	23	370	79	13	-	6	2	18	316
POWIAT ŁAŃCUCKI	6243	200	5998	1279	410	29	265	19	223	4964
Gmina miejska Urban gmina										
Łańcut	2129	80	2027	562	172	12	145	9	78	1567
Gminy wiejskie Rural gminas										
Białobrzegi	562	18	541	118	46	8	21	1	23	444
Czarna	921	27	888	154	46	1	36	1	27	767
Łańcut	1431	29	1397	205	70	5	33	2	50	1226
Markowa	348	13	334	71	27	-	4	2	14	277
Rakszawa	449	18	428	86	26	1	16	-	15	363
Żołynia	403	15	383	83	23	2	10	4	16	320

a Bez osób prowadzących gospodarstwa indywidualne w rolnictwie; w podziale według sektorów własności – bez podmiotów, dla których informacja o formie własności nie występuje w rejestrze REGON.

a Excluding persons tending private farms in agriculture; by ownership sectors – excluding entities for which the information on the form of ownership does not exist in the REGON register.

TABL. 1 (90). **PODMIOTY GOSPODARKI NARODOWEJ [a] W REJESTRZE REGON W 2018 R. (cd.)**
Stan w dniu 31 XII

ENTITIES OF THE NATIONAL ECONOMY [a] IN THE REGON REGISTER IN 2018 (cont.)
As of 31 XII

WYSZCZEGÓLNIENIE SPECIFICATION	Ogółem Grand total	Sektor publiczny Public sector	Sektor prywatny Private sector	Z liczby ogółem Of grand total number						
				osoby prawne i jednostki organizacyjne niemające osobowości prawnej legal persons and organizational entities without legal personality						osoby fizyczne prowadzące działalność gospodarczą natural persons conducting economic activity
				razem total	w tym of which					
					spółki handlowe commercial companies		spółki cywilne civil partnerships	spółdzielnie co-operatives	fundacje, stowarzyszenia i organizacje społeczne foundations, associations and social organizations	
					razem total	w tym z udziałem kapitału zagranicznego of which with foreign capital participation				
POWIAT ROPCZYCKO-SĘDZISZOWSKI	5333	156	5138	989	213	20	232	19	220	4344
Gminy miejsko-wiejskie Urban-rural gminas										
Ropczyce	2219	74	2132	441	92	10	114	6	85	1778
miasto urban area	1540	62	1467	353	75	8	94	6	59	1187
wieś rural area	679	12	665	88	17	2	20	-	26	591
Sędziszów Małopolski	1637	36	1588	312	60	8	79	8	73	1325
miasto urban area	737	17	711	179	46	4	50	7	33	558
wieś rural area	900	19	877	133	14	4	29	1	40	767
Gminy wiejskie Rural gminas										
Iwierzyce	500	15	478	76	29	1	8	2	18	424
Ostrów	444	18	423	79	14	-	12	1	25	365
Wielopole Skrzyńskie	533	13	517	81	18	1	19	2	19	452
POWIAT RZESZOWSKI	12911	326	12505	2572	977	91	443	58	463	10339
Gmina miejska Urban gmina										
Dynów	498	23	471	117	20	4	31	3	21	381
Gminy miejsko-wiejskie Urban-rural gminas										
Błażowa	745	22	722	132	25	1	23	4	34	613
miasto urban area	210	15	195	72	14	-	14	3	16	138
wieś rural area	535	7	527	60	11	1	9	1	18	475
Boguchwała	1725	26	1696	279	100	10	50	13	57	1446
miasto urban area	596	12	583	130	49	8	20	9	27	466
wieś rural area	1129	14	1113	149	51	2	30	4	30	980
Głogów Małopolski	1851	39	1787	455	234	25	69	5	71	1396
miasto urban area	683	16	664	141	41	5	29	4	27	542
wieś rural area	1168	23	1123	314	193	20	40	1	44	854
Sokołów Małopolski	1046	42	999	210	53	2	35	8	39	836
miasto urban area	375	17	355	96	25	1	23	6	13	279
wieś rural area	671	25	644	114	28	1	12	2	26	557
Tyczyn	1063	18	1037	205	88	5	40	4	30	858
miasto urban area	436	11	420	110	50	3	19	4	16	326
wieś rural area	627	7	617	95	38	2	21	-	14	532
Gminy wiejskie Rural gminas										
Chmielnik	454	11	440	73	20	3	9	2	21	381
Dynów	358	10	348	55	10	-	5	-	23	303
Hyżne	374	17	356	78	11	-	11	-	22	296
Kamień	347	23	323	80	12	1	8	3	21	267
Krasne	1103	19	1077	181	73	5	51	2	25	922
Lubenia	350	9	337	70	20	-	12	3	12	280
Świlcza	1142	33	1103	210	85	3	29	3	42	932
Trzebownisko	1855	34	1809	427	226	32	70	8	45	1428

a Bez osób prowadzących gospodarstwa indywidualne w rolnictwie; w podziale według sektorów własności – bez podmiotów, dla których informacja o formie własności nie występuje w rejestrze REGON.

a Excluding persons tending private farms in agriculture; by ownership sectors – excluding entities for which the information on the form of ownership does not exist in the REGON register.

TABL. 1 (90). **PODMIOTY GOSPODARKI NARODOWEJ [a] W REJESTRZE REGON W 2018 R. (cd.)**
Stan w dniu 31 XII
ENTITIES OF THE NATIONAL ECONOMY [a] IN THE REGON REGISTER IN 2018 (cont.)
As of 31 XII

WYSZCZEGÓLNIENIE SPECIFICATION	Ogółem Grand total	Sektor publiczny Public sector	Sektor prywatny Private sector	Z liczby ogółem Of grand total number						
				osoby prawne i jednostki organizacyjne niemające osobowości prawnej legal persons and organizational entities without legal personality						osoby fizyczne prowadzące działalność gospodarczą natural persons conducting economic activity
				razem total	w tym of which					
					spółki handlowe commercial companies		spółki cywilne civil partnerships	spółdzielnie co-operatives	fundacje, stowarzyszenia i organizacje społeczne foundations, associations and social organizations	
					razem total	w tym z udziałem kapitału zagranicznego of which with foreign capital participation				
POWIAT STRZYŻOWSKI	4176	156	3992	791	177	12	150	19	160	3385
Gmina miejsko-wiejska Urban-rural gmina										
Strzyżów	1599	62	1522	317	77	5	60	8	61	1282
miasto urban area	893	46	836	211	54	4	46	6	31	682
wieś rural area	706	16	686	106	23	1	14	2	30	600
Gminy wiejskie Rural gminas										
Czudec	812	31	778	135	32	2	34	3	21	677
Frysztak	689	28	658	136	29	1	22	1	30	553
Niebylec	593	20	572	102	20	1	25	1	20	491
Wiśniowa	483	15	462	101	19	3	9	6	28	382
Miasto na prawach powiatu City with powiat status										
Rzeszów	28035	535	26718	10780	5357	758	2804	49	975	17255
PODREGION TARNOBRZESKI TARNOBRZESKI SUBREGION	**47337**	**1426**	**45591**	**11080**	**2735**	**263**	**3233**	**135**	**2063**	**36257**
POWIAT DĘBICKI	9737	283	9391	2146	637	43	519	29	411	7591
Gmina miejska Urban gmina										
Dębica	4243	131	4078	1175	379	28	357	13	152	3068
Gminy miejsko-wiejskie Urban-rural gminas										
Brzostek	656	25	630	134	29	3	12	2	46	522
miasto urban area	254	12	242	56	15	2	4	1	15	198
wieś rural area	402	13	388	78	14	1	8	1	31	324
Pilzno	1143	25	1113	191	53	3	47	2	42	952
miasto urban area	466	12	452	96	30	2	30	2	13	370
wieś rural area	677	13	661	95	23	1	17	-	29	582
Gminy wiejskie Rural gminas										
Czarna	839	20	819	136	28	1	25	3	25	703
Dębica	1681	39	1629	276	87	5	47	4	74	1405
Jodłowa	251	15	231	56	11	-	4	2	18	195
Żyraków	924	28	891	178	50	3	27	3	54	746
POWIAT LEŻAJSKI	4522	142	4335	992	228	36	215	20	199	3530
Gmina miejska Urban gmina										
Leżajsk	1564	55	1480	428	124	26	131	6	55	1136

a Bez osób prowadzących gospodarstwa indywidualne w rolnictwie; w podziale według sektorów własności – bez podmiotów, dla których informacja o formie własności nie występuje w rejestrze REGON.

a Excluding persons tending private farms in agriculture; by ownership sectors – excluding entities for which the information on the form of ownership does not exist in the REGON register.

TABL. 1 (90). **PODMIOTY GOSPODARKI NARODOWEJ [a] W REJESTRZE REGON W 2018 R. (cd.)**
Stan w dniu 31 XII

ENTITIES OF THE NATIONAL ECONOMY [a] IN THE REGON REGISTER IN 2018 (cont.)
As of 31 XII

WYSZCZEGÓLNIENIE SPECIFICATION	Ogółem Grand total	Sektor publiczny Public sector	Sektor prywatny Private sector	Z liczby ogółem Of grand total number						
				osoby prawne i jednostki organizacyjne niemające osobowości prawnej legal persons and organizational entities without legal personality						osoby fizyczne prowadzące działalność gospodarczą natural persons conducting economic activity
				razem total	w tym of which					
					spółki handlowe commercial companies		spółki cywilne civil partnerships	spółdzielnie co-operatives	fundacje, stowarzyszenia i organizacje społeczne foundations, associations and social organizations	
					razem total	w tym z udziałem kapitału zagranicznego of which with foreign capital participation				
POWIAT LEŻAJSKI (dok.) (cont.)										
Gmina miejsko-wiejska Urban-rural gmina										
Nowa Sarzyna	1085	34	1045	241	45	5	44	4	44	844
miasto urban area	400	23	375	145	33	3	21	4	14	255
wieś rural area	685	11	670	96	12	2	23	-	30	589
Gminy wiejskie Rural gminas										
Grodzisko Dolne	433	16	412	84	10	-	6	2	28	349
Kuryłówka	336	10	325	58	8	-	6	1	19	278
Leżajsk	1104	27	1073	181	41	5	28	7	53	923
POWIAT MIELECKI	11353	355	10951	2734	776	88	811	30	476	8619
Gmina miejska Urban gmina										
Mielec	6379	200	6146	1674	580	75	567	13	184	4705
Gmina miejsko-wiejska Urban-rural gmina										
Przecław	654	26	624	144	29	1	33	2	43	510
miasto urban area	160	12	148	45	7	-	11	2	11	115
wieś rural area	494	14	476	99	22	1	22	-	32	395
Radomyśl Wielki	999	32	963	207	34	2	45	4	49	792
miasto urban area	337	9	328	75	14	-	23	2	12	262
wieś rural area	662	23	635	132	20	2	22	2	37	530
Gminy wiejskie Rural gminas										
Borowa	364	9	355	87	13	-	17	-	30	277
Czermin	454	15	437	81	9	-	16	2	22	373
Gawłuszowice	173	5	168	41	6	-	7	1	17	132
Mielec	1006	24	981	197	45	1	56	3	48	809
Padew Narodowa	296	8	288	58	8	1	11	3	17	238
Tuszów Narodowy	559	19	538	135	37	7	23	1	35	424
Wadowice Górne	469	17	451	110	15	1	36	1	31	359
POWIAT NIŻAŃSKI	4371	131	4185	843	150	7	202	17	187	3528
Gminy miejsko-wiejskie Urban-rural gminas										
Nisko	1778	46	1710	347	69	2	116	8	50	1431
miasto urban area	1365	39	1307	288	58	2	101	8	35	1077
wieś rural area	413	7	403	59	11	-	15	-	15	354
Rudnik nad Sanem	725	25	689	142	26	-	39	1	30	583
miasto urban area	561	23	529	120	23	-	36	1	20	441
wieś rural area	164	2	160	22	3	-	3	-	10	142
Ulanów	439	12	422	91	13	1	12	1	31	348
miasto urban area	140	8	127	42	11	1	9	1	11	98
wieś rural area	299	4	295	49	2	-	3	-	20	250

a Bez osób prowadzących gospodarstwa indywidualne w rolnictwie; w podziale według sektorów własności – bez podmiotów, dla których informacja o formie własności nie występuje w rejestrze REGON.

a Excluding persons tending private farms in agriculture; by ownership sectors – excluding entities for which the information on the form of ownership does not exist in the REGON register.

TABL. 1 (90). **PODMIOTY GOSPODARKI NARODOWEJ [a] W REJESTRZE REGON W 2018 R. (dok.)**
Stan w dniu 31 XII
ENTITIES OF THE NATIONAL ECONOMY [a] IN THE REGON REGISTER IN 2018 (cont.)
As of 31 XII

WYSZCZEGÓLNIENIE SPECIFICATION	Ogółem Grand total	Sektor publiczny Public sector	Sektor prywatny Private sector	Z liczby ogółem Of grand total number						
				osoby prawne i jednostki organizacyjne niemające osobowości prawnej legal persons and organizational entities without legal personality						osoby fizyczne prowadzące działalność gospodarczą natural persons conducting economic activity
				razem total	w tym of which					
					spółki handlowe commercial companies		spółki cywilne civil partnerships	spółdzielnie co-operatives	fundacje, stowarzyszenia i organizacje społeczne foundations, associations and social organizations	
					razem total	w tym z udziałem kapitału zagranicznego of which with foreign capital participation				
POWIAT NIŻAŃSKI (dok.) (cont.)										
Gminy wiejskie Rural gminas										
Harasiuki	285	9	270	55	9	2	4	3	20	230
Jarocin	299	7	288	57	11	1	9	-	13	242
Jeżowe	576	22	549	96	13	-	13	3	27	480
Krzeszów	269	10	257	55	9	1	9	1	16	214
POWIAT STALOWOWOLSKI	8979	271	8650	2259	501	42	767	18	385	6720
Gmina miejska Urban gmina										
Stalowa Wola	6006	192	5770	1723	430	35	642	10	208	4283
Gmina miejsko-wiejska Urban-rural gmina										
Zaklików	513	18	494	95	10	-	26	3	22	418
miasto urban area	238	10	227	53	7	-	17	2	10	185
wieś rural area	275	8	267	42	3	-	9	1	12	233
Gminy wiejskie Rural gminas										
Bojanów	381	17	364	71	1	-	15	1	32	310
Pysznica	818	11	802	97	20	2	22	2	26	721
Radomyśl nad Sanem	488	14	471	116	15	2	27	1	43	372
Zaleszany	773	19	749	157	25	3	35	1	54	616
POWIAT TARNOBRZESKI	3527	137	3378	827	156	14	212	8	181	2700
Gminy miejsko-wiejskie Urban-rural gminas										
Baranów Sandomierski	799	28	763	163	25	1	44	1	41	636
miasto urban area	142	11	130	34	3	-	7	1	8	108
wieś rural area	657	17	633	129	22	1	37	-	33	528
Nowa Dęba	1261	59	1200	356	82	8	75	3	61	905
miasto urban area	882	47	833	253	54	4	53	3	33	629
wieś rural area	379	12	367	103	28	4	22	-	28	276
Gminy wiejskie Rural gminas										
Gorzyce	898	26	870	190	29	3	66	2	54	708
Grębów	569	24	545	118	20	2	27	2	25	451
Miasto na prawach powiatu City with powiat status										
Tarnobrzeg	4848	107	4701	1279	287	33	507	13	224	3569

a Bez osób prowadzących gospodarstwa indywidualne w rolnictwie; w podziale według sektorów własności – bez podmiotów, dla których informacja o formie własności nie występuje w rejestrze REGON.

a Excluding persons tending private farms in agriculture; by ownership sectors – excluding entities for which the information on the form of ownership does not exist in the REGON register.

TABL. 2 (91). **PODMIOTY GOSPODARKI NARODOWEJ [a] W REJESTRZE REGON WEDŁUG WYBRANYCH SEKCJI W 2018 R.**
Stan w dniu 31 XII
ENTITIES OF THE NATIONAL ECONOMY [a] IN THE REGON REGISTER BY SELECTED SECTIONS IN 2018
As of 31 XII

WYSZCZEGÓLNIENIE SPECIFICATION	Ogółem Grand total	W tym Of which									
		rolnictwo, leśnictwo, łowiectwo i rybactwo agriculture, forestry and fishing	przemysł industry		budownictwo construction	handel; naprawa pojazdów samochodowych [Δ] trade; repair of motor vehicles [Δ]	transport i gospodarka magazynowa transportation and storage	zakwaterowanie i gastronomia [Δ] accommodation and catering [Δ]	informacja i komunikacja information and communication	obsługa rynku nieruchomości [Δ] real estate activities	działalność profesjonalna, naukowa i techniczna professional, scientific and technical activities
			razem total	w tym przetwórstwo przemysłowe of which manufacturing							
WOJEWÓDZTWO . VOIVODSHIP	**174830**	**3075**	**17947**	**16696**	**24105**	**41613**	**11861**	**4780**	**5513**	**5064**	**15568**
PODREGION KROŚNIEŃSKI ..... KROŚNIEŃSKI SUBREGION	**38499**	**1255**	**4165**	**3846**	**5228**	**8954**	**2425**	**1618**	**943**	**804**	**2954**
POWIAT BIESZCZADZKI	2190	320	165	139	251	374	106	194	26	67	110
Gmina miejsko-wiejska Urban-rural gmina											
Ustrzyki Dolne	1632	127	128	109	227	322	80	117	25	60	92
miasto urban area .	1010	36	67	60	132	215	40	66	20	54	64
wieś rural area	622	91	61	49	95	107	40	51	5	6	28
Gminy wiejskie Rural gminas											
Czarna	222	72	16	14	8	23	11	25	1	3	9
Lutowiska	336	121	21	16	16	29	15	52	-	4	9
POWIAT BRZOZOWSKI	4014	79	453	408	912	839	283	61	98	42	256
Gmina miejsko-wiejska Urban-rural gmina											
Brzozów	1764	31	154	138	313	429	106	30	56	30	129
miasto urban area .	790	10	73	66	84	194	33	9	27	23	72
wieś rural area	974	21	81	72	229	235	73	21	29	7	57
Gminy wiejskie Rural gminas											
Domaradz	312	6	35	33	110	38	19	4	6	1	16
Dydnia	429	15	41	34	109	77	52	5	2	2	21
Haczów	629	6	89	83	162	124	31	7	10	7	36
Jasienica Rosielna	452	2	78	71	92	104	24	10	14	2	40
Nozdrzec	428	19	56	49	126	67	51	5	10	-	14
POWIAT JASIELSKI	8443	95	1010	928	1204	2224	547	201	211	138	687
Gmina miejska Urban gmina											
Jasło	3739	16	367	336	324	1035	189	97	111	122	419
Gmina miejsko-wiejska Urban-rural gmina											
Kołaczyce	519	8	60	58	126	109	19	13	9	1	40
miasto urban area .	112	-	14	13	23	23	3	2	2	1	10
wieś rural area	407	8	46	45	103	86	16	11	7	-	30
Gminy wiejskie Rural gminas											
Brzyska	352	2	35	35	87	93	28	3	4	1	14
Dębowiec	516	6	59	54	116	120	41	13	15	2	30
Jasło	1061	13	149	136	162	295	89	20	24	3	78
Krempna	116	29	9	6	14	8	11	8	1	-	1
Nowy Żmigród	543	8	52	45	100	159	38	18	8	1	27
Osiek Jasielski	289	4	46	43	52	66	40	7	3	2	8
Skołyszyn	717	3	122	109	126	201	48	16	19	4	45
Tarnowiec	591	6	111	106	97	138	44	6	17	2	25

a Bez osób prowadzących gospodarstwa indywidualne w rolnictwie.
a Excluding persons tending private farms in agriculture.

TABL. 2 (91). **PODMIOTY GOSPODARKI NARODOWEJ [a] W REJESTRZE REGON WEDŁUG WYBRANYCH SEKCJI W 2018 R. (cd.)**
Stan w dniu 31 XII

ENTITIES OF THE NATIONAL ECONOMY [a] IN THE REGON REGISTER BY SELECTED SECTIONS IN 2018 (cont.)
As of 31 XII

WYSZCZEGÓLNIENIE SPECIFICATION	Ogółem Grand total	W tym Of which									
		rolnictwo, leśnictwo, łowiectwo i rybactwo agriculture, forestry and fishing	przemysł industry		budownictwo construction	handel; naprawa pojazdów samochodowych Δ trade; repair of motor vehicles Δ	transport i gospodarka magazynowa transportation and storage	zakwaterowanie i gastronomia Δ accommodation and catering Δ	informacja i komunikacja information and communication	obsługa rynku nieruchomości Δ real estate activities	działalność profesjonalna, naukowa i techniczna professional, scientific and technical activities
			razem total	w tym przetwórstwo przemysłowe of which manufacturing							
POWIAT KROŚNIEŃSKI	8014	172	1078	1006	1236	1890	618	234	188	94	506
Gminy miejsko-wiejskie Urban-rural gminas											
Dukla	861	34	96	75	122	204	94	23	17	18	38
miasto urban area	248	3	27	23	18	66	21	9	2	14	16
wieś rural area	613	31	69	52	104	138	73	14	15	4	22
Iwonicz-Zdrój	851	15	85	81	193	207	45	45	18	14	36
miasto urban area	239	2	18	16	11	56	10	32	6	12	8
wieś rural area	612	13	67	65	182	151	35	13	12	2	28
Jedlicze	971	9	132	125	115	228	88	23	26	21	85
miasto urban area	459	5	64	57	39	106	33	12	15	18	41
wieś rural area	512	4	68	68	76	122	55	11	11	3	44
Rymanów	1256	47	117	112	196	298	79	45	28	12	86
miasto urban area	415	4	41	39	50	113	24	7	11	4	40
wieś rural area	841	43	76	73	146	185	55	38	17	8	46
Gminy wiejskie Rural gminas											
Chorkówka	836	8	123	115	145	220	55	22	15	1	42
Jaśliska	136	28	14	10	19	17	8	5	-	5	4
Korczyna	863	15	143	137	123	191	72	16	21	7	69
Krościenko Wyżne	538	1	94	93	86	125	43	9	15	5	34
Miejsce Piastowe	1038	6	171	166	144	221	77	31	36	7	77
Wojaszówka	664	9	103	92	93	179	57	15	12	4	35
POWIAT LESKI	3114	285	184	161	348	562	166	510	44	66	160
Gmina miejsko-wiejska Urban-rural gmina											
Lesko	1201	46	62	51	154	276	52	72	24	43	92
miasto urban area	734	8	33	27	68	180	29	37	16	41	64
wieś rural area	467	38	29	24	86	96	23	35	8	2	28
Gminy wiejskie Rural gminas											
Baligród	365	77	34	33	51	40	23	18	4	5	20
Cisna	331	66	14	14	23	30	19	93	-	5	12
Olszanica	429	27	45	40	68	92	31	25	7	11	16
Solina	788	69	29	23	52	124	41	302	9	2	20
POWIAT SANOCKI	7196	287	688	643	872	1639	432	266	177	213	609
Gmina miejska Urban gmina											
Sanok	3638	28	300	288	298	924	187	137	116	159	413
Gmina miejsko-wiejska Urban-rural gmina											
Zagórz	869	44	116	111	108	174	62	22	17	27	68
miasto urban area	427	7	56	52	41	99	27	15	9	23	44
wieś rural area	442	37	60	59	67	75	35	7	8	4	24

a Bez osób prowadzących gospodarstwa indywidualne w rolnictwie.
a Excluding persons tending private farms in agriculture.

TABL. 2 (91). **PODMIOTY GOSPODARKI NARODOWEJ [a] W REJESTRZE REGON WEDŁUG WYBRANYCH SEKCJI W 2018 R. (cd.)**
Stan w dniu 31 XII
ENTITIES OF THE NATIONAL ECONOMY [a] IN THE REGON REGISTER BY SELECTED SECTIONS IN 2018 (cont.)
As of 31 XII

WYSZCZEGÓLNIENIE SPECIFICATION	Ogółem Grand total	W tym Of which									
		rolnictwo, leśnictwo, łowiectwo i rybactwo agriculture, forestry and fishing	przemysł industry		budownictwo construction	handel; naprawa pojazdów samochodowych [Δ] trade; repair of motor vehicles [Δ]	transport i gospodarka magazynowa transportation and storage	zakwaterowanie i gastronomia [Δ] accommodation and catering [Δ]	informacja i komunikacja information and communication	obsługa rynku nieruchomości [Δ] real estate activities	działalność profesjonalna, naukowa i techniczna professional, scientific and technical activities
			razem total	w tym przetwórstwo przemysłowe of which manufacturing							
POWIAT SANOCKI (dok.) (cont.)											
Gminy wiejskie Rural gminas											
Besko	292	7	24	23	72	71	13	9	3	2	15
Bukowsko	434	38	57	52	83	68	39	15	4	2	21
Komańcza	329	75	26	22	27	44	14	36	8	14	10
Sanok	1015	57	102	89	188	234	73	26	16	5	57
Tyrawa Wołoska	103	15	12	11	17	10	5	5	5	1	2
Zarszyn	516	23	51	47	79	114	39	16	8	3	23
Miasto na prawach powiatu City with powiat status											
Krosno	5528	17	587	561	405	1426	273	152	199	184	626
PODREGION PRZEMYSKI PRZEMYSKI SUBREGION	**28309**	**569**	**2416**	**2196**	**4024**	**7399**	**1960**	**676**	**618**	**1130**	**1913**
POWIAT JAROSŁAWSKI	8976	129	789	721	1349	2619	583	183	170	282	661
Gminy miejskie Urban gminas											
Jarosław	4379	21	300	282	432	1437	208	95	93	241	414
Radymno	385	1	19	15	37	140	19	6	7	14	35
Gmina miejsko-wiejska Urban-rural gmina											
Pruchnik	356	3	36	33	91	87	23	9	10	1	24
miasto urban area	171	1	14	13	31	52	11	4	5	1	15
wieś rural area	185	2	22	20	60	35	12	5	5	-	9
Gminy wiejskie Rural gminas											
Chłopice	216	7	22	21	40	42	21	2	2	2	10
Jarosław	835	11	126	115	181	207	74	16	16	5	45
Laszki	317	14	37	27	91	61	10	4	3	-	14
Pawłosiów	633	6	76	70	114	177	48	9	12	8	36
Radymno	564	26	34	33	126	158	57	7	8	3	12
Rokietnica	187	7	16	16	40	44	13	-	3	2	6
Roźwienica	358	15	38	37	52	87	27	5	5	1	26
Wiązownica	746	18	85	72	145	179	83	30	11	5	39
POWIAT LUBACZOWSKI	3511	138	313	287	689	761	178	88	79	51	222
Gmina miejska Urban gmina											
Lubaczów	1064	15	67	65	124	262	40	22	32	31	111

a Bez osób prowadzących gospodarstwa indywidualne w rolnictwie.
a Excluding persons tending private farms in agriculture.

TABL. 2 (91). **PODMIOTY GOSPODARKI NARODOWEJ [a] W REJESTRZE REGON WEDŁUG WYBRANYCH SEKCJI W 2018 R. (cd.)**
Stan w dniu 31 XII

ENTITIES OF THE NATIONAL ECONOMY [a] IN THE REGON REGISTER BY SELECTED SECTIONS IN 2018 (cont.)
As of 31 XII

WYSZCZEGÓLNIENIE SPECIFICATION	Ogółem Grand total	W tym Of which									
		rolnictwo, leśnictwo, łowiectwo i rybactwo agriculture, forestry and fishing	przemysł industry		budownictwo construction	handel; naprawa pojazdów samochodowych [Δ] trade; repair of motor vehicles [Δ]	transport i gospodarka magazynowa transportation and storage	zakwaterowanie i gastronomia [Δ] accommodation and catering [Δ]	informacja i komunikacja information and communication	obsługa rynku nieruchomości [Δ] real estate activities	działalność profesjonalna, naukowa i techniczna professional, scientific and technical activities
			razem total	w tym przetwórstwo przemysłowe of which manufacturing							
POWIAT LUBACZOWSKI (dok.) (cont.)											
Gminy miejsko-wiejskie Urban-rural gminas											
Cieszanów	385	17	42	37	80	74	15	15	6	4	16
miasto urban area	132	4	14	10	19	28	3	5	2	1	9
wieś rural area	253	13	28	27	61	46	12	10	4	3	7
Narol	453	30	43	39	136	92	30	15	6	1	17
miasto urban area	171	10	15	12	45	40	9	6	3	1	11
wieś rural area	282	20	28	27	91	52	21	9	3	-	6
Oleszyce	508	29	54	52	105	96	39	6	17	9	37
miasto urban area	301	12	31	29	66	57	14	4	16	8	28
wieś rural area	207	17	23	23	39	39	25	2	1	1	9
Gminy wiejskie Rural gminas											
Horyniec-Zdrój	250	9	14	11	37	71	7	12	9	3	4
Lubaczów	467	14	63	59	107	84	27	10	5	1	19
Stary Dzików	191	17	9	8	45	50	11	6	1	-	10
Wielkie Oczy	193	7	21	16	55	32	9	2	3	2	8
POWIAT PRZEMYSKI	4495	202	359	310	749	1119	323	120	90	81	216
Gminy wiejskie Rural gminas											
Bircza	406	52	33	29	79	93	19	9	7	6	4
Dubiecko	511	4	59	54	136	105	23	15	13	7	23
Fredropol	235	24	14	9	40	45	26	5	-	1	6
Krasiczyn	396	47	32	26	44	87	15	19	9	16	29
Krzywcza	289	23	22	21	84	53	22	10	2	-	11
Medyka	369	6	23	17	51	110	41	11	6	12	16
Orły	536	10	51	44	75	171	33	14	10	4	24
Przemyśl	850	18	70	64	109	235	75	21	17	16	41
Stubno	211	10	11	8	42	50	6	3	7	2	9
Żurawica	692	8	44	38	89	170	63	13	19	17	53
POWIAT PRZEWORSKI	4868	81	628	582	691	1182	309	92	111	68	326
Gmina miejska Urban gmina											
Przeworsk	1535	5	153	145	151	400	59	31	45	49	148
Gminy miejsko-wiejskie Urban-rural gminas											
Kańczuga	632	6	80	71	88	186	48	14	12	3	32
miasto urban area	267	4	38	35	28	79	18	7	7	2	18
wieś rural area	365	2	42	36	60	107	30	7	5	1	14
Sieniawa	396	13	62	53	73	69	26	7	10	6	23
miasto urban area	206	6	23	21	24	45	12	4	7	6	11
wieś rural area	190	7	39	32	49	24	14	3	3	-	12

a Bez osób prowadzących gospodarstwa indywidualne w rolnictwie.
a Excluding persons tending private farms in agriculture.

TABL. 2 (91). **PODMIOTY GOSPODARKI NARODOWEJ [a] W REJESTRZE REGON WEDŁUG WYBRANYCH SEKCJI W 2018 R. (cd.)**
Stan w dniu 31 XII
ENTITIES OF THE NATIONAL ECONOMY [a] IN THE REGON REGISTER BY SELECTED SECTIONS IN 2018 (cont.)
As of 31 XII

WYSZCZEGÓLNIENIE SPECIFICATION	Ogółem Grand total	W tym Of which									
		rolnictwo, leśnictwo, łowiectwo i rybactwo agriculture, forestry and fishing	przemysł industry		budownictwo construction	handel; naprawa pojazdów samochodowych Δ trade; repair of motor vehicles Δ	transport i gospodarka magazynowa transportation and storage	zakwaterowanie i gastronomia Δ accommodation and catering Δ	informacja i komunikacja information and communication	obsługa rynku nieruchomości Δ real estate activities	działalność profesjonalna, naukowa i techniczna professional, scientific and technical activities
			razem total	w tym przetwórstwo przemysłowe of which manufacturing							
POWIAT PRZEWORSKI (dok.) (cont.)											
Gminy wiejskie Rural gminas											
Adamówka	225	22	54	53	26	48	11	7	1	1	7
Gać	211	6	26	25	24	38	16	1	3	-	14
Jawornik Polski	266	4	31	28	48	55	25	5	2	1	7
Przeworsk	768	14	102	96	147	193	56	14	21	-	50
Tryńcza	461	8	82	75	85	82	47	8	12	5	23
Zarzecze	374	3	38	36	49	111	21	5	5	3	22
Miasto na prawach powiatu City with powiat status											
Przemyśl	6459	19	327	296	546	1718	567	193	168	648	488
PODREGION RZESZOWSKI RZESZOWSKI SUBREGION	**60685**	**577**	**5933**	**5530**	**7961**	**13170**	**4243**	**1318**	**2891**	**1938**	**6834**
POWIAT KOLBUSZOWSKI	3987	78	439	406	908	815	304	79	93	50	221
Gmina miejsko-wiejska Urban-rural gmina											
Kolbuszowa	2053	23	232	218	332	483	158	42	61	41	151
miasto urban area	1053	7	102	93	132	272	56	25	44	34	90
wieś rural area	1000	16	130	125	200	211	102	17	17	7	61
Gminy wiejskie Rural gminas											
Cmolas	410	13	44	36	131	62	28	8	7	3	17
Dzikowiec	260	7	21	19	69	41	16	7	4	1	15
Majdan Królewski	507	16	48	44	169	99	36	6	8	3	9
Niwiska	362	13	49	46	116	55	18	8	3	-	11
Raniżów	395	6	45	43	91	75	48	8	10	2	18
POWIAT ŁAŃCUCKI	6243	94	794	744	841	1494	498	119	214	79	547
Gmina miejska Urban gmina											
Łańcut	2129	10	208	199	170	554	135	46	80	57	244
Gminy wiejskie Rural gminas											
Białobrzegi	562	9	91	87	96	118	50	17	22	1	42
Czarna	921	9	157	147	121	233	72	19	33	5	76
Łańcut	1431	21	191	181	225	337	128	18	59	9	111
Markowa	348	12	54	46	38	71	49	8	3	2	19
Rakszawa	449	27	49	45	103	105	26	4	8	5	25
Żołynia	403	6	44	39	88	76	38	7	9	-	30

a Bez osób prowadzących gospodarstwa indywidualne w rolnictwie.
a Excluding persons tending private farms in agriculture.

TABL. 2 (91). **PODMIOTY GOSPODARKI NARODOWEJ [a] W REJESTRZE REGON WEDŁUG WYBRANYCH SEKCJI W 2018 R. (cd.)**
Stan w dniu 31 XII

ENTITIES OF THE NATIONAL ECONOMY [a] IN THE REGON REGISTER BY SELECTED SECTIONS IN 2018 (cont.)
As of 31 XII

WYSZCZEGÓLNIENIE SPECIFICATION	Ogółem Grand total	W tym Of which									
		rolnictwo, leśnictwo, łowiectwo i rybactwo agriculture, forestry and fishing	przemysł industry		budownictwo construction	handel; naprawa pojazdów samochodowych Δ trade; repair of motor vehicles Δ	transport i gospodarka magazynowa transportation and storage	zakwaterowanie i gastronomia Δ accommodation and catering Δ	informacja i komunikacja information and communication	obsługa rynku nieruchomości Δ real estate activities	działalność profesjonalna, naukowa i techniczna professional, scientific and technical activities
			razem total	w tym przetwórstwo przemysłowe of which manufacturing							
POWIAT ROPCZYCKO-SĘDZISZOWSKI	5333	74	641	610	957	1207	623	86	104	88	373
Gminy miejsko-wiejskie Urban-rural gminas											
Ropczyce	2219	24	229	221	368	545	231	44	44	55	173
miasto urban area	1540	9	138	133	187	395	162	32	29	53	142
wieś rural area	679	15	91	88	181	150	69	12	15	2	31
Sędziszów Małopolski	1637	14	184	174	275	365	188	26	36	30	136
miasto urban area	737	1	70	67	76	182	72	15	20	16	88
wieś rural area	900	13	114	107	199	183	116	11	16	14	48
Gminy wiejskie Rural gminas											
Iwierzyce	500	11	67	64	92	105	67	7	12	2	30
Ostrów	444	13	76	72	68	94	68	7	7	-	18
Wielopole Skrzyńskie	533	12	85	79	154	98	69	2	5	1	16
POWIAT RZESZOWSKI	12911	148	1736	1639	2140	2966	1028	257	471	192	1072
Gmina miejska Urban gmina											
Dynów	498	4	61	57	91	130	29	21	11	10	29
Gminy miejsko-wiejskie Urban-rural gminas											
Błażowa	745	11	97	89	175	162	61	10	22	14	37
miasto urban area	210	2	23	18	24	52	18	5	6	8	15
wieś rural area	535	9	74	71	151	110	43	5	16	6	22
Boguchwała	1725	14	173	161	249	390	141	27	91	38	185
miasto urban area	596	6	54	50	67	148	28	14	38	20	62
wieś rural area	1129	8	119	111	182	242	113	13	53	18	123
Głogów Małopolski	1851	35	216	199	298	435	155	44	65	40	182
miasto urban area	683	14	39	35	87	171	45	19	27	18	91
wieś rural area	1168	21	177	164	211	264	110	25	38	22	91
Sokołów Małopolski	1046	16	141	130	213	251	95	20	28	6	54
miasto urban area	375	4	56	52	34	120	18	7	13	1	23
wieś rural area	671	12	85	78	179	131	77	13	15	5	31
Tyczyn	1063	2	133	121	179	242	87	17	30	21	99
miasto urban area	436	-	50	45	59	116	26	4	15	11	50
wieś rural area	627	2	83	76	120	126	61	13	15	10	49
Gminy wiejskie Rural gminas											
Chmielnik	454	2	54	49	70	94	38	9	16	5	45
Dynów	358	13	38	35	118	61	32	10	7	-	12
Hyżne	374	3	42	38	93	75	38	4	13	3	24
Kamień	347	8	63	61	85	59	21	9	4	2	16
Krasne	1103	4	203	200	128	279	76	17	53	11	90
Lubenia	350	4	35	32	80	72	27	9	11	6	26
Świlcza	1142	14	125	120	140	280	103	24	44	13	98
Trzebownisko	1855	18	355	347	221	436	125	36	76	23	175

a Bez osób prowadzących gospodarstwa indywidualne w rolnictwie.
a Excluding persons tending private farms in agriculture.

TABL. 2 (91). **PODMIOTY GOSPODARKI NARODOWEJ [a] W REJESTRZE REGON WEDŁUG WYBRANYCH SEKCJI W 2018 R. (cd.)**
Stan w dniu 31 XII

ENTITIES OF THE NATIONAL ECONOMY [a] IN THE REGON REGISTER BY SELECTED SECTIONS IN 2018 (cont.)
As of 31 XII

WYSZCZEGÓLNIENIE SPECIFICATION	Ogółem Grand total	W tym Of which									
		rolnictwo, leśnictwo, łowiectwo i rybactwo agriculture, forestry and fishing	przemysł industry		budownictwo construction	handel; naprawa pojazdów samochodowych [Δ] trade; repair of motor vehicles [Δ]	transport i gospodarka magazynowa transportation and storage	zakwaterowanie i gastronomia [Δ] accommodation and catering [Δ]	informacja i komunikacja information and communication	obsługa rynku nieruchomości [Δ] real estate activities	działalność profesjonalna, naukowa i techniczna professional, scientific and technical activities
			razem total	w tym przetwórstwo przemysłowe of which manufacturing							
POWIAT STRZYŻOWSKI	4176	64	512	471	879	906	233	84	99	40	292
Gmina miejsko-wiejska Urban-rural gmina											
Strzyżów	1599	20	161	150	316	343	75	37	43	22	123
miasto urban area	893	8	71	66	125	213	35	22	28	20	90
wieś rural area	706	12	90	84	191	130	40	15	15	2	33
Gminy wiejskie Rural gminas											
Czudec	812	17	113	107	168	167	47	20	23	4	64
Frysztak	689	11	107	97	112	185	45	9	10	6	44
Niebylec	593	6	66	63	160	124	44	8	12	5	41
Wiśniowa	483	10	65	54	123	87	22	10	11	3	20
Miasto na prawach powiatu City with powiat status											
Rzeszów	28035	119	1811	1660	2236	5782	1557	693	1910	1489	4329
PODREGION TARNOBRZESKI	**47337**	**674**	**5433**	**5124**	**6892**	**12090**	**3233**	**1168**	**1061**	**1192**	**3867**
TARNOBRZESKI SUBREGION											
POWIAT DĘBICKI	9737	144	1239	1161	1419	2268	973	173	254	249	835
Gmina miejska Urban gmina											
Dębica	4243	31	446	422	443	1054	335	73	137	185	486
Gminy miejsko-wiejskie Urban-rural gminas											
Brzostek	656	9	58	55	136	129	98	11	16	5	33
miasto urban area	254	2	19	16	44	56	26	1	7	4	18
wieś rural area	402	7	39	39	92	73	72	10	9	1	15
Pilzno	1143	14	147	135	173	306	166	32	18	7	64
miasto urban area	466	3	65	63	46	140	52	17	6	6	38
wieś rural area	677	11	82	72	127	166	114	15	12	1	26
Gminy wiejskie Rural gminas											
Czarna	839	31	119	110	178	205	81	8	15	21	38
Dębica	1681	38	291	276	318	331	151	26	41	16	121
Jodłowa	251	2	34	33	44	55	35	10	4	2	9
Żyraków	924	19	144	130	127	188	107	13	23	13	84
POWIAT LEŻAJSKI	4522	67	528	505	900	1012	287	111	83	98	334
Gmina miejska Urban gmina											
Leżajsk	1564	12	128	123	174	433	104	37	35	36	151

a Bez osób prowadzących gospodarstwa indywidualne w rolnictwie.

a Excluding persons tending private farms in agriculture.

TABL. 2 (91). **PODMIOTY GOSPODARKI NARODOWEJ [a] W REJESTRZE REGON WEDŁUG WYBRANYCH SEKCJI W 2018 R. (cd.)**
Stan w dniu 31 XII
ENTITIES OF THE NATIONAL ECONOMY [a] IN THE REGON REGISTER BY SELECTED SECTIONS IN 2018 (cont.)
As of 31 XII

WYSZCZEGÓLNIENIE SPECIFICATION	Ogółem Grand total	W tym Of which									
		rolnictwo, leśnictwo, łowiectwo i rybactwo agriculture, forestry and fishing	przemysł industry		budownictwo construction handel; naprawa pojazdów samochodowych Δ trade; repair of motor vehicles Δ	transport i gospodarka magazynowa transportation and storage	zakwaterowanie i gastronomia Δ accommodation and catering Δ	informacja i komunikacja information and communication	obsługa rynku nieruchomości Δ real estate activities	obsługa rynku nieruchomości Δ real estate activities	działalność profesjonalna, naukowa i techniczna professional, scientific and technical activities
			razem total	w tym przetwórstwo przemysłowe of which manufacturing							
POWIAT LEŻAJSKI (dok.) (cont.)											
Gmina miejsko-wiejska Urban-rural gmina											
Nowa Sarzyna	1085	7	198	192	219	219	42	25	29	45	66
miasto urban area	400	-	45	41	52	74	14	10	19	41	40
wieś rural area	685	7	153	151	167	145	28	15	10	4	26
Gminy wiejskie Rural gminas											
Grodzisko Dolne	433	5	40	37	98	87	30	11	6	5	37
Kuryłówka	336	16	37	33	107	59	22	10	3	4	13
Leżajsk	1104	27	125	120	302	214	89	28	10	8	67
POWIAT MIELECKI	11353	132	1573	1504	1674	2699	664	270	243	275	978
Gmina miejska Urban gmina											
Mielec	6379	28	810	778	661	1669	308	182	174	238	695
Gmina miejsko-wiejska Urban-rural gmina											
Przecław	654	20	107	105	141	145	24	13	7	6	30
miasto urban area	160	5	15	14	25	53	2	3	1	2	6
wieś rural area	494	15	92	91	116	92	22	10	6	4	24
Radomyśl Wielki	999	29	128	125	246	205	86	19	14	5	37
miasto urban area	337	8	34	33	60	88	24	11	9	3	21
wieś rural area	662	21	94	92	186	117	62	8	5	2	16
Gminy wiejskie Rural gminas											
Borowa	364	10	63	57	66	71	26	2	4	2	19
Czermin	454	9	54	48	119	88	51	8	4	2	16
Gawłuszowice	173	4	27	27	25	39	16	4	4	-	9
Mielec	1006	15	183	173	147	196	65	19	21	10	90
Padew Narodowa	296	4	33	30	61	60	31	5	5	-	17
Tuszów Narodowy	559	7	101	96	105	101	29	11	5	10	35
Wadowice Górne	469	6	67	65	103	125	28	7	5	2	30
POWIAT NIŻAŃSKI	4371	106	579	550	793	1068	253	105	97	51	270
Gminy miejsko-wiejskie Urban-rural gminas											
Nisko	1778	19	197	185	255	464	104	43	48	37	148
miasto urban area	1365	14	137	128	182	376	79	34	42	36	111
wieś rural area	413	5	60	57	73	88	25	9	6	1	37
Rudnik nad Sanem	725	15	150	146	83	202	32	20	17	5	41
miasto urban area	561	12	112	110	49	168	24	17	14	5	33
wieś rural area	164	3	38	36	34	34	8	3	3	-	8
Ulanów	439	18	54	52	69	113	30	13	7	2	27
miasto urban area	140	1	16	14	9	40	8	5	5	-	12
wieś rural area	299	17	38	38	60	73	22	8	2	2	15

a Bez osób prowadzących gospodarstwa indywidualne w rolnictwie.
a Excluding persons tending private farms in agriculture.

TABL. 2 (91). **PODMIOTY GOSPODARKI NARODOWEJ [a] W REJESTRZE REGON WEDŁUG WYBRANYCH SEKCJI W 2018 R. (dok.)**
Stan w dniu 31 XII

ENTITIES OF THE NATIONAL ECONOMY [a] IN THE REGON REGISTER BY SELECTED SECTIONS IN 2018 (cont.)
As of 31 XII

WYSZCZEGÓLNIENIE SPECIFICATION	Ogółem Grand total	W tym Of which									
		rolnictwo, leśnictwo, łowiectwo i rybactwo agriculture, forestry and fishing	przemysł industry		budownictwo construction	handel; naprawa pojazdów samochodowych [Δ] trade; repair of motor vehicles [Δ]	transport i gospodarka magazynowa transportation and storage	zakwaterowanie i gastronomia [Δ] accommodation and catering [Δ]	informacja i komunikacja information and communication	obsługa rynku nieruchomości [Δ] real estate activities	działalność profesjonalna, naukowa i techniczna professional, scientific and technical activities
			razem total	w tym przetwórstwo przemysłowe of which manufacturing							
POWIAT NIŻAŃSKI (dok.) (cont.)											
Gminy wiejskie Rural gminas											
Harasiuki	285	8	18	16	71	78	22	5	5	1	12
Jarocin	299	24	43	41	64	63	25	9	5	3	9
Jeżowe	576	15	76	74	204	86	19	9	14	-	23
Krzeszów	269	7	41	36	47	62	21	6	1	3	10
POWIAT STALOWO-WOLSKI	8979	127	807	753	1072	2635	508	256	218	333	764
Gmina miejska Urban gmina											
Stalowa Wola	6006	19	454	432	558	1853	326	186	162	314	605
Gminy miejsko-wiejskie Urban-rural gminas											
Zaklików	513	28	75	70	106	123	26	9	7	4	18
miasto urban area	238	9	42	41	30	64	6	8	4	1	9
wieś rural area	275	19	33	29	76	59	20	1	3	3	9
Gminy wiejskie Rural gminas											
Bojanów	381	30	35	31	98	79	16	5	7	-	16
Pysznica	818	15	85	78	116	207	66	20	25	5	61
Radomyśl nad Sanem	488	27	67	54	108	109	21	8	8	1	22
Zaleszany	773	8	91	88	86	264	53	28	9	9	42
POWIAT TARNOBRZESKI	3527	83	371	343	509	910	320	89	56	66	188
Gminy miejsko-wiejskie Urban-rural gminas											
Baranów Sandomierski	799	28	82	80	95	208	117	21	10	4	29
miasto urban area	142	1	12	10	14	36	19	8	2	1	5
wieś rural area	657	27	70	70	81	172	98	13	8	3	24
Nowa Dęba	1261	20	132	125	175	304	62	31	27	57	89
miasto urban area	882	6	98	95	104	229	32	19	18	52	70
wieś rural area	379	14	34	30	71	75	30	12	9	5	19
Gminy wiejskie Rural gminas											
Gorzyce	898	4	106	94	142	250	83	33	11	3	45
Grębów	569	31	51	44	97	148	58	4	8	2	25
Miasto na prawach powiatu City with powiat status											
Tarnobrzeg	4848	15	336	308	525	1498	228	164	110	120	498

a Bez osób prowadzących gospodarstwa indywidualne w rolnictwie.

a Excluding persons tending private farms in agriculture.

TABL. 3 (92). **SPÓŁKI HANDLOWE WEDŁUG FORM PRAWNYCH W 2018 R.**
Stan w dniu 31 XII
COMMERCIAL COMPANIES BY LEGAL STATUS IN 2018
As of 31 XII

WYSZCZEGÓLNIENIE SPECIFICATION	Ogółem Grand total	Spółki kapitałowe Companies			Spółki osobowe [a] Partnerships [a]		
		razem total	akcyjne joint stock	z ograniczoną odpowiedzialnością with limited liability	razem total	w tym of which	
						jawne unlimited	komandytowe limited
WOJEWÓDZTWO VOIVODSHIP	**14229**	**11722**	**234**	**11488**	**2507**	**1455**	**862**
Podregion krośnieński Krośnieński subregion	**1984**	**1608**	**54**	**1554**	**376**	**244**	**101**
Powiaty: Powiats:							
bieszczadzki	80	69	1	68	11	5	4
brzozowski	156	118	5	113	38	23	12
jasielski	386	310	16	294	76	53	15
krośnieński	312	256	4	252	56	37	17
leski	67	54	1	53	13	10	3
sanocki	440	357	8	349	83	56	22
Miasto na prawach powiatu City with powiat status							
Krosno	543	444	19	425	99	60	28
Podregion przemyski Przemyski subregion	**2183**	**1903**	**17**	**1886**	**280**	**184**	**74**
Powiaty: Powiats:							
jarosławski	566	468	8	460	98	69	24
lubaczowski	130	112	-	112	18	14	3
przemyski	243	215	1	214	28	21	4
przeworski	240	199	2	197	41	31	9
Miasto na prawach powiatu City with powiat status							
Przemyśl	1004	909	6	903	95	49	34
Podregion rzeszowski Rzeszowski subregion	**7327**	**6149**	**108**	**6041**	**1178**	**545**	**531**
Powiaty: Powiats:							
kolbuszowski	193	164	2	162	29	19	9
łańcucki	410	316	7	309	94	58	34
ropczycko-sędziszowski	213	161	4	157	52	36	12
rzeszowski	977	812	12	800	165	87	72
strzyżowski	177	144	3	141	33	22	9
Miasto na prawach powiatu City with powiat status							
Rzeszów	5357	4552	80	4472	805	323	395
Podregion tarnobrzeski Tarnobrzeski subregion	**2735**	**2062**	**55**	**2007**	**673**	**482**	**156**
Powiaty: Powiats:							
dębicki	637	450	11	439	187	147	33
leżajski	228	181	2	179	47	31	12
mielecki	776	577	19	558	199	131	56
niżański	150	118	-	118	32	23	9
stalowowolski	501	388	10	378	113	95	17
tarnobrzeski	156	123	8	115	33	25	5
Miasto na prawach powiatu City with powiat status							
Tarnobrzeg	287	225	5	220	62	30	24

a W tym 114 spółek partnerskich i 76 spółek komandytowo-akcyjnych.
a Of which 114 professional partnerships and 76 limited joint-stock partnerships.