



Główny Urząd Statystyczny
Central Statistical Office

Urząd Statystyczny w Rzeszowie
Statistical Office in Rzeszów



**Zmiany strukturalne
grup podmiotów gospodarki narodowej
na obszarach przygranicznych przy zewnętrznej granicy
Unii Europejskiej na terenie Polski w 2015 r.**

*Structural changes
of groups of entities of the national economy
located in the border area by the external border
of the European Union in Poland in 2015*

Informacje i opracowania
statystyczne

*Statistical information
and elaborations*

WARSZAWA-RZESZÓW 2016

**Zmiany strukturalne grup podmiotów gospodarki narodowej
na obszarach przygranicznych przy zewnętrznej granicy
Unii Europejskiej na terenie Polski w 2015 r.**

***Structural changes of groups of entities of the national economy
located in the border area by the external border
of the European Union in Poland in 2015***

Opracowanie:

Preparation:

Ośrodek Badań Obszarów Transgranicznych i Statystyki Euroregionalnej
Urząd Statystyczny w Rzeszowie

*Centre of Transborder Areas Surveys and Statistics for Euroregions
Statistical Office in Rzeszów*

Prosimy o podanie źródła przy publikowaniu danych GUS

When publishing CSO data please indicate source

ISBN 978-83-7406-219-0

<p>GŁÓWNY URZĄD STATYSTYCZNY al. Niepodległości 208, 00-925 Warszawa tel.: +48 22 6083000 http://stat.gov.pl/</p>	<p>URZĄD STATYSTYCZNY W RZESZOWIE ul. Jana III Sobieskiego 10, 35-959 Rzeszów tel.: +48 17 8535210 e-mail: SekretariatUSRze@stat.gov.pl http://rzeszow.stat.gov.pl/</p>
---	---

PRZEDMOWA


Urząd Statystyczny w Rzeszowie przygotował szóstą edycję publikacji poświęconą zmianom strukturalnym grup podmiotów gospodarki narodowej. Jest to kolejna publikacja, która została opracowana w ramach monitoringu zjawisk i procesów społeczno-gospodarczych zachodzących na obszarach przygranicznych przy zewnętrznej granicy Unii Europejskiej na terenie Polski.

Źródłem publikowanych danych jest krajowy rejestr urzędowy podmiotów gospodarki narodowej REGON. Podobnie jak w latach ubiegłych zaprezentowano dane o liczbie i strukturze podmiotów gospodarki narodowej na koniec 2015 r. na tle odpowiednich danych według stanu z końca 2014 r. Dane ujmowane są według sekcji Polskiej Klasyfikacji Działalności, wybranych form organizacyjno-prawnych oraz przewidywanej liczby pracujących w przekroju województw, powiatów i gmin znajdujących się w strefie przygranicznej przy wschodniej granicy Polski oraz obszarów położonych przy poszczególnych odcinkach zewnętrznej granicy, tzn. z Rosją, Białorusią i Ukrainą. Wybrane dane zaprezentowano na tle kraju.

Na publikację składają się uwagi metodyczne wraz ze słownikiem podstawowych pojęć, komentarz analityczny wzbogacony grafiką oraz część tabelaryczna.

Przekazuję do Państwa rąk niniejszą publikację mając nadzieję, że spotka się ona z pozytywnym przyjęciem i będzie przydatna dla osób i instytucji zainteresowanych prezentowaną tematyką.

Dyrektor
Urzędu Statystycznego w Rzeszowie



dr Marek Cierpień-Wolan

Rzeszów, maj 2016 r.

PREFACE


The Statistical Office in Rzeszow has prepared the sixth edition of publication devoted to structural changes of groups of entities of the national economy. This is another publication prepared as a part of the monitoring of socio-economic phenomena and processes occurring in the border area by the external border of the European Union in Poland.

The source of the published data is the national official business register REGON. Similarly as in the previous years, data on the number and structure of entities of the national economy as of the end of 2015 were presented in comparison with corresponding data as of the end of 2014. The data are given according to Polish Classification of Activities, selected organizational and legal forms and the expected number of employed persons by voivodships, powiats and gminas located in the border area of the Polish eastern border as well as areas located by individual border sections, i.e. with Russia, Belarus and Ukraine. Selected data were presented in comparison with the country.

The publication consists of methodological notes with glossary of selected terms, analytical commentary enriched with graphics and tabular part.

Presenting this publication, I hope that it will receive a positive reception and will be useful for individuals and institutions interested in the presented subject.

*Director
of the Statistical Office in Rzeszów*



Marek Cierpiat-Wolan, PhD

Rzeszów, May 2016

SPIS TREŚCI

CONTENTS

		Nr No.	Str. Page
Przedmowa	<i>Preface</i>	x	3
Objaśnienia znaków umownych. Waż- niejsze skróty	<i>Symbols. Major abbreviations</i>	x	6
Uwagi metodyczne	<i>Methodological notes</i>	x	7
Ogólna charakterystyka strefy przygranicznej	<i>General description of the border area</i>	x	17
Charakterystyka podmiotów gospodarki narodowej w strefie przygranicznej	<i>Description of the entities of the national economy in the border area</i>	x	19
TABLICE	TABLES		
Podmioty gospodarki narodowej w re- jestrze REGON według sektorów wła- sności i wybranych form prawnych (2014, 2015)	<i>Entities of the national economy in the REGON register by ownership sectors and selected legal forms (2014, 2015) ..</i>	1	24
Spółki handlowe w rejestrze REGON według wybranych form prawnych (2014, 2015)	<i>Commercial companies in the REGON register by selected legal forms (2014, 2015)</i>	2	58
Podmioty gospodarki narodowej w re- jestrze REGON według wybranych sekcji Polskiej Klasyfikacji Działalności (2014, 2015)	<i>Entities of the national economy in the REGON register by selected sections of the Polish Classification of Activities (2014, 2015)</i>	3	62
Osoby fizyczne prowadzące działalność gospodarczą wpisane do rejestru RE- GON według wybranych sekcji Polskiej Klasyfikacji Działalności (2014, 2015)	<i>Natural persons conducting economic activity recorded in the REGON regis- ter by selected sections of the Polish Classification of Activities (2014, 2015)</i>	4	97
Podmioty gospodarki narodowej w re- jestrze REGON według przewidywanej liczby pracujących (2014, 2015)	<i>Entities of the national economy in the REGON register by the expected num- ber of employed persons (2014, 2015) ..</i>	5	130
MAPY	MAPS		
Strefa przygraniczna przy zewnętrznej gra- nicy Unii Europejskiej na terenie Polski ..	<i>Border area by the European Union's external border on the territory of Poland</i>	1	18
Podmioty gospodarki narodowej w 2015 r.	<i>Entities of the national economy in 2015</i>	2	56
Spółki handlowe w 2015 r.	<i>Commercial companies in 2015.....</i>	3	60
Spółki z udziałem kapitału zagranicznego w 2015 r.	<i>Commercial companies with foreign capital participation in 2015.....</i>	4	61
Osoby fizyczne prowadzące działalność gospodarczą w 2015 r.	<i>Natural persons conducting economic activity in 2015</i>	5	128
WYKRESY	CHARTS		
Liczba podmiotów gospodarki narodowej w strefie przygranicznej (2011-2015) ...	<i>The number of entities of the national economy in the border area (2011-2015)</i>	1	57
Spółki handlowe i spółki cywilne w strefie przygranicznej (2011-2015)	<i>Commercial companies and civil law part- nerships in the border area (2011-2015)</i>	2	57
Dynamika spółek handlowych w strefie przygranicznej według odcinków granic w 2015 r. (2014 = 100)	<i>Dynamics of commercial companies in the border area by border sections in 2015 (2014 = 100)</i>	3	57

		Nr No.	Str. Page
Struktura podmiotów gospodarki narodowej w strefie przygranicznej według sekcji Polskiej Klasyfikacji Działalności w 2015 r.	<i>The structure of entities of the national economy in the border area by selected sections of the Polish Classification of Activities in 2015</i>	4	93
Dynamika podmiotów gospodarki narodowej w 2015 r. (2014 = 100)	<i>Dynamics of entities of the national economy in 2015 (2014 = 100)</i>	5	93
Podmioty gospodarki narodowej ogółem i osoby fizyczne prowadzące działalność gospodarczą w strefie przygranicznej (2011-2015)	<i>Total entities of the national economy and natural persons conducting economic activity in border area (2011-2015)</i>	6	94
Udział osób fizycznych prowadzących działalność gospodarczą w ogólnej liczbie podmiotów gospodarki narodowej w 2015 r.	<i>The share of natural persons conducting economic activity in the number of entities of the national economy in 2015</i>	7	94
Dynamika podmiotów gospodarki narodowej według sekcji Polskiej Klasyfikacji działalności w 2015 r. (2014 = 100) ..	<i>Dynamics of entities of the national economy by sections of the Polish Classification of Activities in 2015 (2014 = 100) ..</i>	8	95
Dynamika podmiotów gospodarki narodowej według przewidywanej liczby pracujących w 2015 r. (2014 = 100)	<i>Dynamics of entities of the national economy by the expected number of employed persons in 2015 (2014 = 100)</i>	9	129

OBJAŚNIENIA ZNAKÓW UMOWNYCH SYMBOLS

- Kreska (-) – zjawisko nie wystąpiło.
magnitude zero.
- Znak x – wypełnienie pozycji jest niemożliwe lub niecelowe.
not applicable.
- Znak Δ – oznacza, że nazwy zostały skrócone w stosunku do obowiązującej klasyfikacji; ich pełne nazwy podano w uwagach metodycznych do publikacji na str. 11.
categories of applied classification are presented in abbreviated form; their full names are given in the methodological notes to the publication on page 11.
- „W tym” – oznacza, że nie podaje się wszystkich składników sumy.
„Of which” *indicates that not all elements of the sum are given.*
- Comma (,) – *used in figures represents the decimal point.*

WAŻNIEJSZE SKRÓTY MAJOR ABBREVIATIONS

tys.	= tysiąc	tabl.	= tablica
thous.	= thousand		table
mln	= milion	cd.	= ciąg dalszy
	million	cont.	continued
km	= kilometr	dok.	= dokończenie
	kilometre	cont.	continued
km ²	= kilometr kwadratowy	poz.	= pozycja
	square kilometre		item
		PKD	= Polska Klasyfikacja Działalności
			Polish Classification of Activities

UWAGI METODYCZNE

Strefa przygraniczna zdelimitowana została na podstawie umów o zasadach małego ruchu granicznego zawartych między Rządem Rzeczypospolitej Polskiej a:

- Gabinetem Ministrów Ukrainy, która weszła w życie 1 lipca 2009 r.,¹
- Rządem Republiki Białorusi, podpisanej 12 lutego 2010 r.,²
- Rządem Federacji Rosyjskiej, która weszła w życie 27 lipca 2012 r.³

Zgodnie z Rozporządzeniem (WE) nr 1931/2006 Parlamentu Europejskiego i Rady z dnia 20 grudnia 2006 r. **strefa przygraniczna** to obszar, który nie sięga dalej niż 30 kilometrów od granicy. Jednostki podziału administracyjnego, które mają być uznane za strefę przygraniczną, są określane przez zainteresowane państwa w umowach dwustronnych. Jeżeli część którejkolwiek takiej jednostki jest położona między 30 a 50 kilometrem od linii granicy, uznaje się ją mimo to za część strefy przygranicznej.⁴ Strefa przygraniczna obejmuje także obszary wymienione w załączniku do Rozpo-

METHODOLOGICAL NOTES

Border area was delimited under the terms of the agreements on rules of local border traffic between the Government of the Republic of Poland and:

- the Cabinet of Ministers of Ukraine, which came into force on 1 July 2009,¹
- the Government of the Belarus Republic signed on 12 February 2010,²
- the Government of the Russian Federation which came into force on 27 July 2012.³

According to Regulation (EC) No 1931/2006 of the European Parliament and of the Council of 20 December 2006 a **border area** is an area that extends no more than 30 kilometers from the border. The local administrative units which are to be considered as the border area shall be determined by the states concerned in their bilateral agreements. If part of any such unit lies between 30 and 50 kilometres from the border line, it shall nevertheless be considered as part of the border area.⁴ Border area includes also the areas listed in the Annex to the Regulation of the European

¹ Umowa między Rządem Rzeczypospolitej Polskiej a Gabinetem Ministrów Ukrainy o zasadach małego ruchu granicznego, podpisana w Kijowie dnia 28 marca 2008 roku, oraz Protokół, podpisany w Warszawie dnia 22 grudnia 2008 roku, między Rządem Rzeczypospolitej Polskiej a Gabinetem Ministrów Ukrainy o zmianie Umowy między Rządem Rzeczypospolitej Polskiej a Gabinetem Ministrów Ukrainy o zasadach małego ruchu granicznego, podpisanej w Kijowie dnia 28 marca 2008 roku (DzU z 2009 r. nr 103, poz. 858), Ustawa z dnia 25 czerwca 2015 r. o ratyfikacji Drugiego Protokołu między Rządem Rzeczypospolitej Polskiej a Gabinetem Ministrów Ukrainy zmieniającego Umowę między Rządem Rzeczypospolitej Polskiej a Gabinetem Ministrów Ukrainy o zasadach małego ruchu granicznego, podpisaną w Kijowie dnia 28 marca 2008 roku, podpisanego w Warszawie dnia 17 grudnia 2014 r. (DzU z 2015 r., 1178).

Agreement between the Government of the Republic of Poland and the Cabinet of Ministers of Ukraine on rules on local border traffic, signed in Kiev on 28 March 2008, and the Protocol, signed in Warsaw on 22 December 2008, between the Government of the Republic of Poland and the Cabinet of Ministers of Ukraine on amending the Agreement between the Government of the Republic of Poland and the Cabinet of Ministers of Ukraine on rules on local border traffic, signed in Kiev on 28 March 2008 (Journal of Laws of 2009, No. 103, item 858). Law of 25 June 2015 on the ratification of the Second Protocol between the Government of the Republic of Poland and the Cabinet of Ministers of Ukraine amending the Agreement between the Government of the Republic of Poland and the Cabinet of Ministers of Ukraine on rules on local border traffic, signed in Kiev on 28 March 2008, signed in Warsaw on 17 December 2014 (Journal of Laws of 2015, 1178).

² Ustawa z dnia 20 maja 2010 r. o ratyfikacji Umowy między Rządem Rzeczypospolitej Polskiej a Rządem Republiki Białorusi o zasadach małego ruchu granicznego, podpisanej w Warszawie dnia 12 lutego 2010 roku (DzU z 2010 r. nr 122, poz. 823). Umowa wymaga ratyfikacji przez stronę białoruską.

Law of 20 May 2010 on the ratification of the Agreement between the Government of the Republic of Poland and the Government of the Republic of Belarus on rules on local border traffic, signed in Warsaw on 12 February 2010 (Journal of Laws of 2010, No. 122, item 823). The agreement requires ratification by the Belarusian side.

³ Umowa między Rządem Rzeczypospolitej Polskiej a Rządem Federacji Rosyjskiej o zasadach małego ruchu granicznego podpisana w Moskwie dnia 14 grudnia 2011 r. (DzU z 2012 r., poz. 814).

Agreement between the Government of the Republic of Poland and the Government of the Russian Federation on rules on local border traffic, signed in Moscow on 14 December 2011 (Journal of Laws of 2012, item 814).

⁴ Rozporządzenie (WE) nr 1931/2006 Parlamentu Europejskiego i Rady z dnia 20 grudnia 2006 r. ustanawiające przepisy dotyczące małego ruchu granicznego na zewnętrznych granicach lądowych państw członkowskich i zmieniające postanowienia Konwencji z Schengen (Dz.Urz. UE nr L 405 z dnia 30 grudnia 2006 r.), z późn. zm.

Regulation (EC) No 1931/2006 of the European Parliament and of the Council of 20 December 2006 laying down rules on local border traffic at the external land borders of the Member States and amending the provisions of the Schengen Convention. (Official Journal of the European Union L 405 of 30 December 2006), with later amendments.

rządzenia Parlamentu Europejskiego i Rady (UE) nr 1342/2011 z dnia 13 grudnia 2011 r.⁵

Gmina przygraniczna to gmina położona w strefie przygranicznej.

Powiat przygraniczny to powiat, którego przynajmniej jedna gmina położona jest w strefie przygranicznej.

W województwie lubelskim 16 gmin (w 4 powiatach) znajduje się w strefie zarówno przy granicy polsko-białoruskiej, jak i polsko-ukraińskiej. Przy charakterystyce danego obszaru przygranicznego gminy te (i powiaty) ujmowane są jeden raz.

Krajowy rejestr urzędowy podmiotów gospodarki narodowej, zwany dalej rejestrem REGON, prowadzony jest przez Prezesa GUS. Zasady prowadzenia rejestru REGON określają przepisy ustawy z dnia 29 czerwca 1995 r. o statystyce publicznej (DzU z 2012 r., poz. 591, z późn. zm.) oraz przepisy rozporządzenia Rady Ministrów z dnia 30 listopada 2015 r. w sprawie sposobu i metodologii prowadzenia i aktualizacji krajowego rejestru urzędowego podmiotów gospodarki narodowej, wzorów wniosków, ankiet i zaświadczeń (DzU z 2015 r., poz. 2009).

Do rejestru REGON wpisywane są podmioty gospodarki narodowej (zwane dalej jednostkami prawnymi), czyli osoby prawne, jednostki organizacyjne niemające osobowości prawnej, osoby fizyczne prowadzące działalność gospodarczą oraz zgłoszone przez jednostkę prawną jednostki lokalne. Od 31 marca 2009 r. grupa osób fizycznych podlegających wpisowi do rejestru REGON została poszerzona o osoby fizyczne prowadzące działalność gospodarczą jako wspólnicy spółki cywilnej.

Rejestr REGON jest bieżąco uaktualniany na podstawie danych przekazywanych z innych rejestrów oraz na podstawie wniosków zgłaszanych do urzędów statystycznych przez jednostki prawne zobowiązane do tego trybu zgłaszania

Parliament and of the Council (EU) No 1342/2011 of 13 December 2011.⁵

A border gmina is a gmina located in the border area.

A border powiat is a powiat with at least one gmina located in the border area.

In Lubelskie voivodship 16 gminas (in 4 powiats) are located in the common border area, that is, by the Polish-Belarusian as well as the Polish-Ukrainian border. These gminas (and powiats) are presented once when describing a given border area.

National Official Business Register, hereinafter referred to as REGON is held by the President of the CSO. The rules for running the register are defined by the Regulation of the Council of Ministers of 29 June 1995 on public statistics (Journal of Laws of 2012, item 591 with later amendments) and the provisions of the Regulation of the Council of Ministers of 30 November 2015 on the manner and methodology of running and updating the national official business register, specimens of applications, questionnaires and certificates (Journal of Laws of 2015, item 2009).

The following entities of the national economy (hereinafter referred to as legal entities) are entered into the REGON register: legal persons, organizational entities without legal personality, natural persons conducting economic activity and local entities entered by their legal entity. From 31 March 2009, a group of natural persons subject to registration in REGON was extended to natural persons conducting economic activity as partners in a civil law partnership.

The REGON register is systematically updated based on data transmitted from other registers and based on the applications submitted to statistical offices by legal entities

⁵ Rozporządzenie Parlamentu Europejskiego i Rady (UE) nr 1342/2011 z dnia 13 grudnia 2011 r. w sprawie zmiany rozporządzenia (WE) nr 1931/2006 w odniesieniu do włączenia obwodu kaliningradzkiego i niektórych powiatów polskich do obszaru uznawanego za strefę przygraniczną (Dz.Urz. UE nr L 347 z dnia 30 grudnia 2011 r.).

Regulation (EU) No 1342/2011 of the European Parliament and of the Council of 13 December 2011 amending Regulation (EC) No 1931/2006 as regards the inclusion of the Kaliningrad oblast and certain Polish administrative districts in the eligible border area (Official Journal of the European Union L 347 of 30 December 2011).

informacji do rejestru REGON. Zgodnie z obowiązującymi przepisami prawa wpis, zmiana wpisu lub skreślenie z rejestru REGON dla:

- a) przedsiębiorców będących osobami fizycznymi następuje na podstawie danych z wniosku o wpis do Centralnej Ewidencji i Informacji o Działalności Gospodarczej prowadzonej przez ministra właściwego do spraw gospodarki. CEIDG przesyła do Głównego Urzędu Statystycznego odpowiednie dane zawarte we wniosku o wpis do CEIDG niezbędne dla uzyskania wpisu, zmiany lub skreślenia wpisu w krajowym rejestrze urzędowym podmiotów gospodarki narodowej (REGON),
- b) podmiotów wpisanych do Krajowego Rejestru Sądowego, z wyłączeniem rejestru dłużników niewypłacalnych i podmiotów, o których mowa w art. 49a ust. 1 o Krajowym Rejestrze Sądowym, następuje od 1 grudnia 2014 r. na podstawie danych przekazywanych do rejestru REGON drogą elektroniczną z KRS, a w zakresie danych uzupełniających wymienionych w art. 42, ust. 3a, pkt 2 ustawy o statystyce publicznej – na podstawie danych przekazywanych z CRP KEP,
- c) szkół lub placówek oświatowych następuje na podstawie danych przekazywanych do rejestru REGON drogą elektroniczną z bazy Systemu Informacji Oświatowej (SIO),
- d) pozostałych podmiotów gospodarki narodowej następuje na podstawie wniosku RG-OP (wniosek o wpis do krajowego rejestru urzędowego podmiotów gospodarki narodowej, o zmianę cech objętych wpisem, o skreślenie wpisu osoby prawnej, jednostki organizacyjnej niemającej osobowości prawnej lub jej jednostki lokalnej) lub RG-OF (wniosek o wpis do krajowego rejestru urzędowego podmiotów gospodarki narodowej, o zmianę cech objętych wpisem, o skreślenie wpisu osoby fizycznej prowadzącej działalność gospodarczą lub jej jednostki lokalnej niepodlegających wpisowi do CEIDG).

Dane zamieszczone w publikacji podano w **każdorazowym podziale administracyjnym kraju** oraz zgodnie z każdorazowym stanem organizacyjnym jednostek gospodarki narodowej.

obliged to use this mode for submitting information to the REGON register. In accordance with applicable laws, the entry, change of entry or removal from the REGON register for:

- a) entrepreneurs who are natural persons is made on the basis of data from the application for entry into the Central Registration and Information on Economic Activity, run by the minister responsible for economic affairs. CEIDG sends to the Central Statistical Office the relevant data contained in the application for entry into CEIDG which are necessary to obtain the entry, change of entry or removal of entry in the National Official Business Register REGON,*
- b) entities entered into the National Court Register, with the exception of the register of insolvent debtors and entities referred to in Art. 49a item 1 on the National Court Register, is made from 1 December 2014 on the basis of data submitted to the REGON register electronically from KRS, and in the scope of supplementary data referred to in Art. 42, item 3a, point 2 of the Law on official statistics - based on data transmitted from the CRP KEP,*
- c) schools or educational institutions is made on the basis of data transmitted to the REGON register electronically from the database of Educational Information System (SIO),*
- d) other entities of the national economy-entry is made on the basis of RG-OP application (for entry into the national official business register, for change of the characteristics of the entry, for removal of the entry of a legal person, an organizational unit without legal personality or its local unit) or RG-OF application (for entry into the national official business register, for change of the characteristics of the entry, for removal of the entry of a natural person conducting economic activity or its local unit not subject to entry into CEIDG).*

*Data in the publication are presented according to **the administrative division of the country in a given period** as well as in accordance with the respective organizational status of units of the national economy.*

W tablicach zawierających informacje w **podziale na miasta i wieś**, przez „**miasta**” rozumie się obszar położony w granicach administracyjnych tych jednostek, przez „**wieś**” – pozostałe terytorium województwa (gminy).

Dane prezentuje się:

1) w układzie Polskiej Klasyfikacji Działalności – PKD 2007, opracowanej na podstawie Statystycznej Klasyfikacji Działalności Gospodarczych we Wspólnocie Europejskiej – Statistical Classification of Economic Activities in the European Community – NACE Rev. 2. PKD 2007, wprowadzona z dniem 1 stycznia 2008 r. rozporządzeniem Rady Ministrów z dnia 24 grudnia 2007 r. (DzU z 2007 r. nr 251, poz. 1885, z późn. zm.) zastąpiła Polską Klasyfikację Działalności – PKD 2004.

W ramach PKD 2007 dokonano dodatkowego grupowania, ujmując pod pojęciem „**Przemysł**” sekcje: „Górnictwo i wydobywanie”, „Przetwórstwo przemysłowe”, „Wytwarzanie i zaopatrywanie w energię elektryczną, gaz, parę wodną, gorącą wodę i powietrze do układów klimatyzacyjnych” oraz „Dostawa wody; gospodarowanie ściekami i odpadami oraz działalność związana z rekultywacją”.

2) według **sektorów własności**:

- **sektor publiczny** – grupujący własność państwową (Skarbu Państwa i państwowych osób prawnych), własność jednostek samorządu terytorialnego oraz „własność mieszaną” z przewagą kapitału (mienia) podmiotów sektora publicznego,
- **sektor prywatny** – grupujący własność prywatną krajową (osób fizycznych i pozostałych jednostek prywatnych), własność zagraniczną (osób zagranicznych) oraz „własność mieszaną” z przewagą kapitału (mienia) podmiotów sektora prywatnego i brakiem przewagi sektorowej w kapitale (mieniu) podmiotu.

Dane prezentowane w publikacji nie obejmują osób prowadzących indywidualne gospodarstwa w rolnictwie oraz jednostek lokalnych, tzn. zakładów, oddziałów, filii utworzonych przez jednostki prawne.

*In the tables containing information **divided into urban areas and rural areas**, the term “**urban areas**” is understood as areas located within the administrative borders of these units, while the term “**rural areas**” is understood as the remaining territory of the voivodship (gmina).*

Data are presented:

1) according to the Polish Classification of Activities – PKD 2007, compiled on the basis of the Statistical Classification of Economic Activities in the European Community – NACE Rev. 2. PKD 2007, was introduced on 1 January 2008 by the decree of the Council of Ministers of 24 December 2007 (Journal of Laws of 2007 No. 251, item 1885 with later amendments) and replaced the Polish Classification of Activities – PKD 2004.

*The item “**Industry**” was introduced, including NACE Rev. 2 sections: “Mining and quarrying”, “Manufacturing”, “Electricity, gas, steam and air conditioning supply” and “Water supply; sewerage, waste management and remediation activities”, as an additional grouping.*

*2) according to **ownership sectors**:*

- **public sector** – grouping state ownership (of the State Treasury and state legal persons), local self-government entity ownership as well as “mixed ownership” with a predominance of capital (property) of public sector entities,
- **private sector** – grouping private domestic ownership (of natural persons and other private entities), foreign ownership (of foreign persons) as well as “mixed ownership” with a predominance of private sector entity capital (property) and lack of predominance of public or private sector in capital (property) of the entity.

Data presented in this publication do not include persons tending private farms in agriculture and local entities, i.e. companies, affiliates, subsidiaries set up by the legal entities.

Dane w publikacji prezentowane są według stanu w dniu 31 XII.

W publikacji zastosowano skróty nazw niektórych sekcji PKD 2007; zestawienie zastosowanych skrótów i pełnych nazw podaje się poniżej:

skrót <i>abbreviation</i>
Handel; naprawa pojazdów samochodowych <i>Trade; repair of motor vehicles</i>
Zakwaterowanie i gastronomia <i>Accommodation and catering</i>
Administrowanie i działalność wspierająca <i>Administrative and support service activities</i>

W tablicy 1 dane dla "fundacji, stowarzyszeń organizacji społecznych" za 2014 r. różnią się od podanych w publikacji „Zmiany strukturalne grup podmiotów gospodarki narodowej na obszarach przygranicznych przy zewnętrznej granicy Unii Europejskiej na terenie Polski w 2014 r.” Prezentowane w niniejszej publikacji dane są poprawne i obowiązujące.

SŁOWNIK POJĘĆ

Podmiot gospodarki narodowej – osoba prawna, jednostka organizacyjna niemająca osobowości prawnej oraz osoba fizyczna prowadząca działalność gospodarczą. W systemie REGON pojęcie podmiotu gospodarki narodowej jest tożsame z pojęciem **jednostki prawnej**. Posiadanie osobowości prawnej nie jest kryterium określenia podmiotu jako jednostki prawnej.

Osoba prawna – jednostka organizacyjna, której przepisy szczególne przyznają osobowość prawną. Typowymi osobami prawnymi są:

- spółki kapitałowe (akcyjne, z o.o.),
- spółdzielnie,
- przedsiębiorstwa państwowe,
- agencje rządowe (państwowe osoby prawne),
- partie polityczne,

Data in this publication are presented as of 31 XII.

The names of some NACE rev. 2 classification levels used in the publication have been abbreviated; the list of abbreviations used and their full names is given below:

pełna nazwa <i>full name</i>
Handel hurtowy i detaliczny; naprawa pojazdów samochodowych, włączając motocykle <i>Wholesale and retail trade; repair of motor vehicles and motorcycles</i>
Działalność związana z zakwaterowaniem i usługami gastronomicznymi <i>Accommodation and food service activities</i>
Działalność w zakresie usług administrowania i działalność wspierająca <i>Administrative and support service activities</i>

In Table 1 data for "foundations, associations of social organizations" for 2014 differ from those presented in the publication "Structural changes of groups of entities of the national economy located in the border area by the external border of the European Union in Poland in 2014". The data given in this publication are correct and valid.

DICTIONARY OF SELECTED TERMS

Entity of the national economy – a legal person, a organizational entity without legal personality and a natural person conducting economic activity. In the REGON system the term entity of the national economic is identical to the term **legal entity**. The fact of having legal personality is not a criterion for defining the entity as a legal entity.

Legal person – an organizational entity whose specific regulations grant it legal personality. Typical legal persons are:

- limited companies (joint-stock, limited-liability companies),
- co-operatives,
- state owned enterprises,
- Government agencies (state legal persons),

- związki zawodowe,
- i inne.

Szczególnymi osobami prawnymi są: Skarb Państwa, gminy, powiaty, województwa samorządowe, kościoły i związki wyznaniowe. Osoba prawna jest jednym z trzech typów jednostek prawnych.

Jednostka organizacyjna niemająca osobowości prawnej – do tej grupy zaliczane są zarówno jednostki organizacyjne niebędące osobami prawnymi, którym ustawa nie przyznaje zdolności prawnej (np. spółki cywilne, stowarzyszenia zwykle), jak i jednostki organizacyjne niewyposażone przez prawo w osobowość prawną, którym przysługuje zdolność prawna (np. spółka jawna, partnerska, komandytowa, komandytowa-akcyjna,). Jednostki organizacyjne niemające osobowości prawnej, którym ustawa przyznała zdolność prawną są podmiotami prawa. Oznacza to, że mogą w pełnym zakresie uczestniczyć w obrocie gospodarczym, być podmiotami stosunków prawnych.

Na podstawowe atrybuty podmiotowości prawnej składają się: nabywanie praw, zaciąganie zobowiązań (we własnym imieniu). Szczególnymi jednostkami niemającymi osobowości prawnej są jednostki budżetowe (urzędy władzy rządowej i samorządowej, kontroli, wymiaru sprawiedliwości) oraz powoływane dla wykonywania zadań Państwa lub samorządu terytorialnego inne jednostki organizacyjne takie jak: szkoły, inspekcje, sądy, itd. Jednostka organizacyjna niemająca osobowości prawnej jest jednym z trzech typów jednostek prawnych.

Osoba fizyczna prowadząca działalność gospodarczą – w rejestrze REGON jest to osoba fizyczna będąca przedsiębiorcą w rozumieniu ustawy z dnia 2 lipca 2004 r. o swobodzie działalności gospodarczej i inna osoba fizyczna prowadząca działalność na własny rachunek w celu osiągnięcia zysku oraz osoba fizyczna prowadząca indywidualne gospodarstwo rolne.

Spółka handlowa – spółka, której utworzenie, organizację, funkcjonowanie, rozwią-

- political parties,
- trade unions,
- any others.

Special legal persons are: the State Treasury self-government gminas, powiats, voivodships, churches and religious associations. A legal person is one of the three types of legal entities.

Organizational entity without legal personality – *this group includes both organizational entities which are not legal persons, for whom an act does not grant legal capacity (e.g. a general partnership, common associations) and organizational entities without legal personality granted by law, which are entitled to legal capacity (e.g. an unlimited company, a partnership, a limited liability partnership, a limited joint-stock partnership). Organizational units without legal personality which by law are granted legal capacity, are legal entities. It means that they can take part in economic turnover in its full scope, and be entities with legal relationships. The following constitute the basic attributes of a legal entity: acquiring rights, incurring liabilities (on own behalf). Special entities without legal personality are budgetary entities (Government and self-government authority offices, inspectorates, judicial entities) as well as entities created for carrying out the State's or territorial selfgovernment's tasks and other organizational entities such as: schools, inspectorates, courts, etc. An organizational entity without legal personality is one of the three types of legal entities.*

Natural person conducting economic activity – *in the REGON register it is a natural person who is an entrepreneur in the understanding of the act of 2 July 2004 on freedom of economic activity and other natural person managing an economic activity on his/her own with the aim of gaining profits, as well as a natural person managing an individual farm.*

Commercial company – *a company whose creation, organization, functioning, ter-*

zywanie, łączenie, podział, przekształcenie reguluje Kodeks spółek handlowych. Spółki handlowe dzielą się na osobowe (jawne, partnerskie, komandytowe, komandytowo-akcyjne) i kapitałowe (akcyjne, z ograniczoną odpowiedzialnością). Mają one obowiązek uzyskania wpisu do Krajowego Rejestru Sądowego.

Spółka akcyjna – spółka kapitałowa, będąca osobą prawną, która działa opierając się na kapitale zakładowym podzielonym na akcje. Akcja poza tym, że jest udziałem (ułankiem) w kapitale zakładowym, ogółem praw i obowiązków akcjonariusza, wynikającym z jego uczestnictwa w spółce, jest papierem wartościowym. Spółka akcyjna może powstać w każdym celu dozwolonym przez prawo.

Spółka z ograniczoną odpowiedzialnością – spółka handlowa o kapitałowym charakterze, mająca osobowość prawną, działająca w oparciu o kapitał zakładowy podzielony na udziały, ponosząca odpowiedzialność całym swoim majątkiem za zobowiązania spółki. Spółka z o.o. może być utworzona w każdym celu dozwolonym przez prawo. Wspólnicy nie odpowiadają za zobowiązania spółki, ale ponoszą ryzyko wniesionymi do spółki wkładami.

Spółka partnerska – spółka osobowa utworzona przez wspólników tylko w celu wykonywania wolnego zawodu w spółce prowadzącej przedsiębiorstwo pod własną firmą. Wspólnikami, zwanymi w spółce partnerskiej partnerami, mogą być tylko osoby fizyczne uprawnione do wykonywania wolnych zawodów takich jak np. adwokat, aptekarz, architekt, lekarz. Partnerzy ponoszą odpowiedzialność za ogólne – niezwiązane z wykonywaniem wolnych zawodów – zobowiązania spółki (np. remont lokalu). Odpowiedzialność partnerów jest w tych ostatnich przypadkach odpowiedzialnością nieograniczoną, osobistą, solidarną i subsydiarną. Partner nie ponosi odpowiedzialności za zobowiązania spółki w związku z wykonywaniem przez pozostałych partnerów wolnego zawodu w spółce, jak również za zobowiązania spółki będące następstwem działań lub zaniechań osób zatrudnionych

mination, merging, division, transformation are regulated by the Code of commercial companies. Commercial companies are divided into partnerships (unlimited companies, partnerships, limited-liability partnerships, limited joint-stock partnerships) and capital companies (joint-stock companies, limited liability companies). They are obliged to obtain a record in the National Court Register.

Joint-stock company – a capital company which is a legal person based on the initial capital divided into stocks. A stock, in addition to being a share (a fraction) in the initial capital, the entirety of rights and obligations of a shareholder resulting from his/her participation in the company, is a security. A joint-stock company can be created for any lawful purpose.

Limited liability company – a commercial company of a capital character which has legal personality operating on the basis of the initial capital divided into shares, bearing responsibility with its all property for financial liabilities of the company. A limited liability company can be created for any lawful purpose. Partners are not responsible for the liabilities of the company, but they bear the risk of contributions which were brought into the company.

Professional partnership – a partnership created by associates only for the purpose of practising a free profession in a partnership managing an enterprise within its own company. Associates, who are called partners, in a professional partnership, can only be natural persons entitled to practise free professions such as: a lawyer, a pharmacist, a doctor. Partners bear responsibility for general – unrelated to the practising of free professions – financial liabilities of the partnership (e.g. redecoration of a dwelling). The responsibility of partners is in these cases unlimited, personal, joint and several, and a subsidiary one. A partner does not bear responsibility for the financial liabilities of the partnership in relation to practising by other partners a free profession in the partnership, or

przez spółkę na podstawie umowy o pracę lub innego stosunku prawnego, które podlegały kierownictwu innego partnera przy świadczeniu usług związanych z przedmiotem działalności spółki.

Spółka jawna – spółka osobowa prowadząca pod własną firmą przedsiębiorstwo zarobkowe, niebędąca inną spółką handlową. Wspólnikiem w spółce mogą być osoby fizyczne, osoby prawne, a także inne handlowe spółki osobowe. Spółka jawna ponosi odpowiedzialność za własne zobowiązania i nie ponosi odpowiedzialności za zobowiązania wspólników. Z kolei wspólnicy ponoszą solidarną i subsydiarną odpowiedzialność za zobowiązania spółki bez ograniczenia, całym swoim majątkiem. Solidarność zobowiązania oznacza, że każdy ze wspólników z innymi wspólnikami wespół ze spółką odpowiada za całość długu. W przypadku spełnienia świadczenia przez któregoś ze wspólników lub niektórych z nich, albo wszystkich, ale nie w częściach równych, przysługuje im wzajemne prawo do rozliczeń regresowych. Subsydiarność oznacza, że wierzyciel spółki może prowadzić egzekucję z majątku wspólnika, w przypadku gdy egzekucja z majątku spółki okaże się bezskuteczna.

Spółka komandytowa – spółka osobowa mająca na celu prowadzenie przedsiębiorstwa pod własną firmą, w której wobec wierzycieli za zobowiązania spółki, co najmniej jeden wspólnik odpowiada bez ograniczenia (komplementariusz), a odpowiedzialność co najmniej jednego wspólnika (komandytariusza) jest ograniczona. Wspólnikami mogą być osoby fizyczne, osoby prawne i inne podmioty mające zdolność prawną. Odpowiedzialność komplementariusza jest odpowiedzialnością osobistą, nieograniczoną, solidarną i subsydiarną. Odpowiedzialność komandytariusza jest ograniczona do wysokości sumy komandytowej.

Spółka komandytowo-akcyjna – spółka osobowa mająca na celu prowadzenie przedsiębiorstwa pod własną firmą, w której wobec wierzycieli za zobowiązania spółki, co najmniej

for liabilities of the partnership which result from actions or abandonments of people employed by the partnership on the basis of a contract of employment or other legal relationship who were subject to management of other partner while rendering services related to the subject of the partnership activity.

Unlimited partnership – a partnership managing under its own auspices a financial enterprise which is not another commercial company. A partner in the company can be natural persons, legal persons, or other commercial partnerships. An unlimited partnership bears responsibility for its own liabilities and does not bear responsibility for the liabilities of partners. On the other hand, partners bear joint, several and subsidiary responsibility for the liabilities of the company which is unlimited with all its property. Joint and several liability means that each partner, with other partners, together with the company, is responsible for the entirety of the financial liability. In case of paying for the liability by any of the partners, or some of them, or all of them, but not in equal parts, they are entitled to a mutual right to retrospective claims. Subsidiarity means that the company's creditors can perform distraining proceedings on the property of a partner, in case distraining on the property of the company proves to be ineffective.

Limited partnership – a partnership which aims at managing an enterprise under its own auspices in which at least one of the partners has unlimited responsibility (general partner) for financial liabilities of the company before creditors, and the liability of at least one of the partners (limited partner) is limited. Partners can be natural persons, legal persons and other entities which have legal capacity. The liability of the general partner is personal, unlimited, joint and several and subsidiary. The responsibility of the limited partner is limited to the comandite sum.

Joint-stock limited partnership – a partnership which aims at managing an enterprise under its own auspices in which at least one of

jeden wspólnik odpowiada bez ograniczenia (komplementariusz), a co najmniej jeden wspólnik jest akcjonariuszem. Spółka komandytowo-akcyjna jest konstrukcją zawierającą w istocie elementy spółki jawnej i akcyjnej. Odpowiedzialność komplementariusza jest odpowiedzialnością nieograniczoną, osobistą, solidarną i subsydiarną. Komplementariuszem mogą być osoby prawne, spółki osobowe oraz osoby fizyczne. Akcjonariuszem może być osoba prawna, handlowa spółka osobowa, osoba fizyczna. Nie może nim być spółka cywilna. Akcjonariusz nie ponosi odpowiedzialności za zobowiązania spółki, ale ponosi ryzyko majątkowe związane z wnoszonymi do spółki wkładami.

Spółka (akcyjna, z o.o.) z udziałem kapitału: Skarbu Państwa, państwowych osób prawnych, jednostek samorządu terytorialnego lub samorządowych osób prawnych, krajowych osób fizycznych, pozostałych krajowych jednostek prywatnych lub osób zagranicznych – spółka prawa handlowego, w której przynajmniej jedna akcja (udział) należy odpowiednio: do Skarbu Państwa, państwowej osoby prawnej, jednostki samorządu terytorialnego lub samorządowej osoby prawnej, krajowej osoby fizycznej, pozostałej krajowej jednostki prywatnej, osoby zagranicznej.

Spółka cywilna – stosunek zobowiązaniowy łączący strony (wspólników), przez który wspólnicy zobowiązują się dążyć do osiągnięcia wspólnego celu gospodarczego przez działanie w sposób oznaczony, w szczególności przez wniesienie wkładów. Wkłady wspólników mogą przybrać różne formy, ale muszą mieć wartość majątkową. Spółka ta jest jednostką organizacyjną niebędącą osobą prawną, której ustawa nie przyznała zdolności prawnej, a zatem nie jest podmiotem prawa. Przedsiębiorcami w rozumieniu przepisów o działalności gospodarczej są wspólnicy spółki cywilnej. Spółka cywilna podlega wpisowi do rejestru REGON.

Spółdzielnia – dobrowolne zrzeszenie nieograniczonej liczby osób, o zmiennym składzie osobowym i zmiennym funduszu udziałowym,

the partners has unlimited responsibility (general partner) for the financial liabilities of the company before creditors, and at least one of the partners is a shareholder. Joint-stock limited partnership is a structure which contains elements of an unlimited company and a joint-stock company. The responsibility of the general partner is unlimited, personal, joint, several and subsidiary. The general partner can be legal persons, partnerships, as well as natural persons. The shareholder can be a legal person, a commercial partnership, a natural person. A general partnership cannot be a civil law partnership. The shareholder is not responsible for the financial liabilities of the partnership, but bears the property risk related to contributions which were brought into the company.

Company (joint-stock, limited liability) with a share of the capital held by: the State Treasury, state legal persons, local-government entities' or local administration legal persons, domestic natural persons, other domestic private entities or foreign natural – a commercial company and partnership in which at least one stock (share) belongs to the State Treasury, state legal person, local-government entities or local administration legal person, domestic natural person, other domestic private entities or foreign natural.

Civil law partnership – a liability relationship joining parties (partners), through which partners are obliged to pursue achievement of a common economic aim by acting in a prescribed manner, especially by contributions. Contributions of partners can come in different forms, but they must have a property value. Such a partnership is an organizational entity without legal personality and whose legal capacity was not granted by an act, and therefore is not a legal entity. Entrepreneurs in the understanding of regulations on economic activity are the partners in a civil law partnership. A civil law partnership is subject to the REGON register.

Co-operative – a voluntary association of an unlimited number of people, with changeable

które w interesie swoich członków prowadzi wspólną działalność gospodarczą i może również prowadzić działalność społeczną i oświatowo-kulturalną. Podstawą prawną działania jest ustawa z dnia 16 września 1982 r. Prawo spółdzielcze, inne ustawy oraz zarejestrowany statut. Spółdzielnia nabywa osobowość prawną z chwilą wpisania jej do Krajowego Rejestru Sądowego.

Fundacja – osoba prawna, której działalność oparta jest na majątku przekazanym przez założyciela-fundatora (osoby fizyczne niezależnie od ich obywatelstwa i miejsca zamieszkania bądź osoby prawne mające siedziby w Polsce lub za granicą) i bieżących wpłatach (dotacjach), ustanowiona dla realizacji zgodnych z podstawowymi interesami Rzeczypospolitej Polskiej celów społecznie lub gospodarczo użytecznych, w szczególności takich, jak: ochrona zdrowia, rozwój gospodarki i nauki, oświata i wychowanie, kultura i sztuka, opieka i pomoc społeczna, ochrona środowiska oraz opieka nad zabytkami. Fundacja działa na podstawie ustawy z 6 kwietnia 1984 r. o fundacjach i na podstawie statutu. Uzyskuje osobowość prawną z chwilą wpisania do Krajowego Rejestru Sądowego.

Stowarzyszenie – dobrowolne, samorządne, trwałe zrzeszenie o celach niezarobkowych, które samodzielnie określa swoje cele, programy działania i struktury organizacyjne oraz uchwała akty wewnętrzne dotyczące jego działalności. Prawo tworzenia stowarzyszeń przysługuje obywatelom polskim mającym pełną zdolność do czynności prawnych i niepozbawionym praw publicznych. Podstawą prawną działania jest ustawa z dnia 7 kwietnia 1989 r. Prawo o stowarzyszeniach oraz statut. Stowarzyszenie uzyskuje osobowość prawną i może rozpocząć działalność z chwilą wpisania do Krajowego Rejestru Sądowego. Uproszczoną formą stowarzyszenia jest stowarzyszenie zwykłe, nie posiadające osobowości prawnej.

personnel and a changeable share fund, which in the interests of its members manages common economic activity and can also run social and educational activities. The legal basis of operation is the Act of 16 September 1982, co-operative law, other Acts and a registered statute. A co-operative acquires legal personality at the moment of registering it in the National Court Register.

Foundation – a legal person whose activity is based on the property transferred by the founder-endower (a natural person irrespective of his/her citizenship or place of residence, or legal persons with their head offices in Poland or abroad) and current payment (donations), established for the fulfilment of aims socially and economically useful, which are, in accordance with the basic interests of the Republic of Poland, especially: health care, development of the economy and science, education, culture and arts, social relief and welfare, environmental protection, and monument protection. A foundation operates on the basis of the Act of 6 April 1984 on foundations and a statute. It acquires legal personality at the moment of registering in the National Court Register.

Association – a voluntary, self-governed association with non-profit aims which determines its aims, action programmes and organizational structures independently, and establishes internal acts regarding its activity. The right to create associations is granted to citizens of Poland who have full legal capacity and who are not deprived of public rights. The legal basis of operation is the Act of 7 April 1989. Law on associations, and statute. An association acquires legal personality and can start its activity at the moment of registering in the National Court Register. A simplified form of association is a common association without legal personality.

OGÓLNA CHARAKTERYSTYKA STREFY PRZYGRANICZNEJ

Zewnętrzna granica Unii Europejskiej na terenie Polski liczy 1 163 km, co stanowi 33% długości granicy państwowej RP. Najdłuższy odcinek przypada na granicę z Ukrainą – 535 km (czyli 46% zewnętrznej granicy Unii Europejskiej na terenie Polski), następnie z Białorusią – 418 km (36%) i Rosją (obwodem kaliningradzkim) – 210 km (18%).

W strefie przygranicznej przy zewnętrznej granicy Unii Europejskiej po stronie polskiej znajduje się 261 gmin. Obejmują one obszar ponad 42 tys. km² (około 13,5% powierzchni Polski), który zamieszkuje ponad 3,2 mln osób (8,4% ludności Polski). Spośród gmin omawianej strefy przygranicznej najwięcej znajduje się w województwie lubelskim – 73 (w tym miasta na prawach powiatu: Biała Podlaska i Chełm), następnie warmińsko-mazurskim – 68 (w tym Elbląg i Olsztyn), podkarpackim – 43 (w tym Przemyśl), podlaskim – 43, pomorskim – 29⁶ (w tym Gdańsk, Gdynia, Sopot) i 5 w województwie mazowieckim.

Przy granicy z Rosją znajduje się 39,2% powierzchni strefy przy zewnętrznej granicy Unii Europejskiej na terenie Polski, przy granicy z Białorusią – 34,8%, a z Ukrainą – 31,7%. Natomiast jeśli chodzi o ludność zamieszkałą na tym obszarze, to udziały wynoszą odpowiednio: 59,4%; 17,5% i 25,3%. Gminy leżące zarówno w strefie przy granicy polsko-białoruskiej jak i polsko-ukraińskiej (w województwie lubelskim) stanowią 5,7% powierzchni strefy przy zewnętrznej granicy Unii Europejskiej na terenie Polski i 2,2% jej ludności. Strefa przy granicy z Rosją ma wyjątkowy charakter ze względu na swój obszar, gdyż sięga znacznie dalej niż 30 czy 50 km od granicy.

GENERAL DESCRIPTION OF THE BORDER AREA

The length of the European Union's external border on Polish territory is 1 163 km, which constitutes 33% of the length of border of the Republic of Poland. The longest part is the border with Ukraine – 535 km (46% of the European Union's external border on the territory of Poland), followed by the border with Belarus – 418 km (36%) and the border with Russia (Kaliningrad Oblast) – 210 km (18%).

In the border area by the European Union's external border in Poland there are 261 gminas. They cover the area of 42 thous. sq km (about 13,5% of the area of the Polish territory), which is occupied by over 3.2 million people (8.4% of the population of Poland). Among gminas of the discussed border area the highest number is located in Lubelskie voivodship – 73 (of which cities with powiat status: Biała Podlaska and Chełm), then Warmińsko-Mazurskie – 68 (of which Elbląg and Olsztyn), Podkarpackie – 43 (of which Przemyśl), Podlaskie – 43, Pomorskie – 29 (of which Gdańsk, Gdynia, Sopot) and 5 in Mazowieckie voivodship.

39.2% of the area by the external border of the European Union on Polish territory is located by the border with Russia, 34.8% by the border with Belarus and 31.7% by the border with Ukraine. When it comes to population living in that area, the proportions are 59.4%, 17.5% and 25.3%, respectively. Gminas located both in the area by the Polish-Belarusian and Polish-Ukrainian border (in Lubelskie voivodship) represent 5.7% of the area by the European Union's external border in Poland and 2.2% of its population. The area by the border with Russia has a unique character because it extends much further than 30 or 50 km from the border.

⁶ W wyniku zmian w podziale terytorialnym kraju z dniem 1 stycznia 2015 r. gmina Władysławowo w powiecie puckim została gminą miejsko-wiejską (dotychczas Władysławowo było gminą miejską).

As a result of changes in the territorial division of the country with effect from 1 January 2015, gmina of Władysławowo in Pucki powiat became urban-rural gmina (previously Władysławowo was an urban gmina).

Mapa 1. Strefa przygraniczna przy zewnętrznej granicy Unii Europejskiej na terenie Polski ^a
 Map 1. Border area by the European Union's external border on the territory of Poland ^a



^a Na podstawie umów o zasadach małego ruchu granicznego zawartych między Rządem Rzeczypospolitej Polskiej a:
 - Gabinetem Ministrów Ukrainy (DzU z 2009 r. nr 103, poz. 858, DzU z 2015 r., poz 1178),
 - Rządem Republiki Białorusi (DzU z 2010 r. nr 122, poz. 823), umowa wymaga ratyfikacji przez stronę białoruską,
 - Rządem Federacji Rosyjskiej (DzU z 2012 r., poz. 814).

^a On the basis of agreements on rules on local border traffic between the Government of the Republic of Poland and:
 - the Cabinet of Ministers of Ukraine (Journal of Laws of 2009, No. 103, item 858), Journal of Laws of 2015, item 1178),
 - the Government of the Republic of Belarus (Journal of Laws of 2010, No. 122, item 823), the agreement requires ratification by the Belarusian side,
 - the Government of the Russian Federation (Journal of Laws of 2012, item 814).

CHARAKTERYSTYKA PODMIOTÓW GOSPODARKI NARODOWEJ W STREFIE PRZYGRANICZNEJ

W końcu 2015 r. w gminach należących do strefy przygranicznej przy zewnętrznej granicy Unii Europejskiej na terenie Polski w rejestrze REGON wpisanych było 332,6 tys. podmiotów gospodarki narodowej, co stanowiło 7,9% ogółu podmiotów w kraju. W porównaniu z 2014 r. w analizowanej strefie liczba podmiotów zwiększyła się o 1,6% (analogicznie jak w kraju).

W gminach strefy przygranicznej w 2015 r. na 1000 ludności przypadało 103,1 podmioty, czyli poniżej średniej krajowej, która wyniosła 108,9. W 2014 r. wskaźniki te wyniosły odpowiednio 101,2 i 107,1. Najwięcej podmiotów na 1000 ludności odnotowano w gminach strefy przy granicy z Rosją – 124,7, znacznie mniej przy granicy z Ukrainą – 71,3 i z Białorusią – 69,9 (w 2014 r. odpowiednio: 122,3; 70,5 i 68,9).

Zdecydowaną większość podmiotów skupiał sektor prywatny. W strefie przygranicznej w 2015 r. w sektorze prywatnym zarejestrowanych było ok. 319,3 tys. podmiotów i stanowiły one 96,0% ogółu podmiotów (w kraju 96,3%). W porównaniu z 2014 r. w gminach strefy przygranicznej, liczba podmiotów gospodarki narodowej w sektorze prywatnym była o 1,0% większa (w kraju o 0,8% większa). W gminach omawianej strefy w sektorze publicznym było ok. 11,2 tys. podmiotów, tj. o 0,6% mniej niż w roku poprzednim, a w kraju o 0,3% mniej.

W ogólnej liczbie podmiotów największy udział miały osoby fizyczne prowadzące działalność gospodarczą zarówno w gminach należących do strefy przygranicznej – 69,8%, jak i w kraju – 71,0%. W porównaniu z 2014 r.

DESCRIPTION OF THE ENTITIES OF THE NATIONAL ECONOMY IN THE BORDER AREA

At the end of 2015, in the gminas belonging to the border area at the European Union's external border on the territory of Poland, 332.6 thous. entities of the national economy were registered in the REGON register, which constituted 7.9% of all entities in the country. In comparison with 2014 the number of entities in the analyzed region increased by 1.6% (similarly as in the country).

In 2015 in gminas of the border area, the number of entities per 1000 population amounted to 103.1, which is below the national average, which was 108.9. In 2014 these rates amounted to 101.2 and 107.1 respectively. The highest number of entities per 1000 population was recorded in gminas of the border area with Russia – 124.7, considerably lower by the border with Ukraine – 71.3, and with Belarus – 69.9 (in 2014: 122.3; 70.5 and 68.9, respectively).

The significant majority of entities is concentrated in the private sector. In 2015 in the border area, around 319.3 thous. entities belonged to private sector, which amounted to 96.0% of the total number of entities (96.3% in the country). Compared with 2014, the number of economic entities in the private sector in border gminas was higher by 1.0% (in the country higher by 0.8%). In gminas of the analyzed region about 11.2 thous. entities belonged to public sector, i.e. by 0.6% less than in previous year, and in the country less by 0.3%.

In the total number of entities, natural persons conducting economic activity held the

w strefie przygranicznej było o 0,7% więcej osób fizycznych prowadzących działalność gospodarczą (w kraju o 0,4% więcej). W gminach omawianej strefy na 1000 ludności przypadało 71,9 osób fizycznych prowadzących działalność gospodarczą, podczas gdy w kraju – 77,3 (w 2014 r. wskaźniki te wyniosły odpowiednio 71,3 i 77,0). Najwięcej osób fizycznych prowadzących działalność gospodarczą przypadało na 1000 ludności w gminach strefy przy granicy z Rosją – 84,7, znacznie mniej przy granicy z Ukrainą – 52,7 i z Białorusią – 52,6 (w 2014 r. odpowiednio: 83,9; 52,6 i 52,1).

W rejestrze REGON w końcu 2015 r., na terenach gmin należących do strefy przygranicznej, zarejestrowanych było 34,1 tys. spółek handlowych, co stanowiło 10,3% ogółu podmiotów gospodarki narodowej w tej strefie (w kraju analogiczny udział wyniósł 10,9%). Spółki handlowe na terenach gmin strefy stanowiły 7,5% ogółu zarejestrowanych w kraju, w porównaniu z 2014 r. wystąpił wzrost liczby tych spółek o 8,8%, zaś w kraju – o 10,4%. W strefie przy granicy z Ukrainą omawianych spółek było więcej niż przed rokiem o 14,0%, z Rosją o 8,3% i Białorusią o 7,8% więcej. W strefie przygranicznej w 2015 r. na 10 tys. ludności przypadało 105,8 spółek handlowych, zaś w kraju – 118,9 (w 2014 r. odpowiednio 97,1 i 107,5). Najwięcej spółek handlowych w przeliczeniu na 10 tys. ludności w 2015 r. było zarejestrowanych przy granicy z Rosją – 150,3; znacznie mniej przy granicy z Białorusią – 40,8 i Ukrainą – 39,1 (w 2014 r. odpowiednio: 138,7; 37,6 i 34,1).

W strukturze spółek handlowych w strefie przygranicznej – podobnie jak w kraju –

largest proportion, both in gminas of the border area – 69.8%, as well as in the country – 71.0%. Compared with 2014, the number of natural persons conducting economic activity in the border area was higher by 0.7%, (in the country higher by 0.4%). There were 71.9 natural persons conducting economic activity per 1000 population in the gminas of the area, compared to 77.3 in the country (in 2014 these rates were 71.3 and 77.0, respectively). The highest number of natural persons conducting economic activity per 1000 population occurred in the gminas of the border area with Russia – 84.7, considerably less by the border with Ukraine – 52.7 and Belarus – 52.6 (in 2014: 83.9; 52.6 and 52.1 respectively).

At the end of 2015 there were 34.1 thous. commercial companies of the gminas belonging to the border area register in the REGON register, which accounted for 10.3% of all entities of the national economy in the area (10.9% in the country). Commercial companies registered of the area constituted 7.5% of the total number of companies registered in the country. In comparison with 2014, the number of these companies increased by 8.8%, whereas in the country - by 10.4%. In the border area with Ukraine the number of companies in question was higher by 14.0% compared to the previous year (as for Russia and Belarus it was higher by 8.3% and 7.8%, respectively). In the border area the number of commercial companies per 10 thous. population amounted to 105.8 in 2015, while in the country to 118.9 (in 2014: 97.1 and 107.5, respectively). The highest number of commercial companies per 10 thous. population in 2015 was recorded by the border with Russia

największy udział miały spółki z ograniczoną odpowiedzialnością (84,6%), dużo mniejszy jawne (7,7%), komandytowe (3,5%) oraz akcyjne (2,7%). Pomimo, że spółki komandytowe charakteryzowały się niewielkim udziałem, to wśród tej grupy spółek odnotowano przyrost w porównaniu z rokiem poprzednim – o 31,3%.

Wśród spółek handlowych ważną rolę odgrywają spółki z udziałem kapitału zagranicznego, których obecność może świadczyć o atrakcyjności inwestycyjnej danego regionu. W końcu 2015 r. w strefie przygranicznej spółki z udziałem kapitału zagranicznego stanowiły 15,6% ogółu spółek handlowych, w kraju udział ten był wyższy i wyniósł 18,7%. W porównaniu z 2014 r. w gminach strefy przygranicznej spółek z kapitałem zagranicznym było więcej o 3,1% a w kraju o 2,4%. Największy przyrost liczby spółek z udziałem kapitału zagranicznego miał miejsce w strefie przy granicy z Ukrainą – o 15,4% (przy czym w części tej strefy znajdującej się w województwie podkarpackim wyniósł 16,9%), następnie przy granicy z Białorusią – o 6,0%, (w części strefy należącej do województwa lubelskiego – o 6,9%), a przy granicy z Rosją – o 1,2%. W strefie przygranicznej na 10 tys. mieszkańców przypadło 16,5 spółek z udziałem kapitału zagranicznego, podczas gdy w kraju – 22,3 (w 2014 r. odpowiednio 15,9 i 21,7). Najwięcej spółek z udziałem kapitału zagranicznego na 10 tys. ludności zanotowano w strefie przy granicy z Rosją – 22,4; a znacznie mniej przy granicy z Ukrainą – 7,7 i z Białorusią – 7,2 (w 2014 r. odpowiednio: 22,2; 6,6 i 6,7).

Według stanu w końcu 2015 r. w rejestrze REGON były wpisane także spółki cywilne,

– 150.3, considerably less with Belarus – 40.8 and with Ukraine 39.1 (in 2014: 138.7; 37.6 and 34.1 respectively).

In the structure of commercial companies – similarly as in the country – limited liability companies accounted for the largest proportion (84.6%), followed by unlimited partnership companies (7.7%), limited partnership companies (3.5%) and joint-stock companies (2.7%). Although limited partnership companies were characterized by a low proportion, this group of companies recorded a growth of 31.3% in comparison with the previous year.

Among commercial companies, the companies with foreign capital participation play an important role, whose presence can indicate investment attractiveness of a given region. At the end of 2015, in the border area, companies with foreign capital participation constituted 15.6% of all commercial companies, in the country this proportion was lower and constituted 18.7%. Compared to 2014 the number of companies with foreign capital participation was higher by 3.1% in gminas of the border area and higher by 2.4% in the country. The largest increase in the number of companies with foreign capital participation was in the area by the border with Ukraine – by 15.4% (it amounted to 16.9% in the part of this area located in Podkarpackie voivodship), followed by the border with Belarus – by 6.0% (it amounted to 6.9% in the part of this area located in Lubelskie voivodship) and the border with Russia – by 1.2%. In the border area there were 16.5 companies with foreign capital participation per 10 thous. residents, whereas the corresponding rate for the country amounted to 22.3 (in 2014: 15.9 and 21.7 respectively). Most companies with foreign capital participation

których udział w strukturze podmiotów gospodarki narodowej w strefie przygranicznej stanowił 5,8%, fundacje, stowarzyszenia i organizacje społeczne – 3,8% oraz spółdzielnie – 0,5% (w 2014 r. odpowiednio: 5,9%; 3,6% i 0,5%).

Analizując strukturę podmiotów gospodarki narodowej według rodzaju prowadzonej działalności gospodarczej w gminach strefy przygranicznej można zauważyć, iż stosunkowo duży udział stanowiły podmioty należące do sekcji: handel; naprawa pojazdów samochodowych – 22,1% (w kraju odpowiednio – 25,3%), budownictwo – 10,6% (w kraju – 11,7%), działalność profesjonalna, naukowa i techniczna – 9,3% (w kraju – 9,7%) oraz przetwórstwo przemysłowe – 9,0% (w kraju również 9,0%).

Podobnie wśród osób fizycznych prowadzących działalność gospodarczą w omawianej strefie najczęściej należało do sekcji handel; naprawa pojazdów samochodowych – 24,0% (w kraju – 27,2%), następnie do sekcji budownictwo – 12,7% (w kraju – 13,7%), działalność profesjonalna, naukowa i techniczna – 10,9% (w kraju – 10,8%), a także przetwórstwo przemysłowe – 9,7% (w kraju – 9,3%) oraz transport i gospodarka magazynowa – 7,9% (w kraju – 7,7%).

W porównaniu z 2014 r. struktura podmiotów gospodarki narodowej oraz osób fizycznych prowadzących działalność gospodarczą w strefie przygranicznej według rodzaju prowadzonej działalności nie uległa istotnym zmianom.

Biorąc pod uwagę wielkość podmiotów ze względu na liczbę pracujących zarówno w kraju, jak i w omawianej strefie, zdecydowanie przeważały podmioty o przewidywanej liczbie pracujących do 9. W strukturze podmiotów

per 10 thous. population were recorded near the border with Russia – 22.4, considerably less at the border with Ukraine – 7.7 and at the border with Belarus – 7.2 (in 2014: 22.2; 6.6 and 6.7 respectively).

As of the end of 2015, in the REGON register civil law partnerships were also registered, whose proportion in the structure of economic entities in the border area was 5.8%, foundations, associations and social organizations – 3.8%, and co-operatives – 0.5% (in 2014: 5.9%, 3.6% and 0.5% respectively).

Analyzing the structure of economic entities by the type of conducted economic activity in the border gminas, it can be observed that the largest proportion was held by the entities of the trade; repair of motor vehicles section – 22,1% (25.3 in the country), construction – 10.6% (11.7% in the country), professional, scientific and technical activities – 9.3% (9.7% in the country) and manufacturing – 9.0% (also 9.0% in the country).

Similarly, among persons conducting economic activity in the gminas of the area, the vast majority of activities belonged to the section trade; repair of motor vehicles – 24.0% (27.2% in the country), construction – 12.7% (13.7% in the country), scientific and technical activities – 10.9% (10.8% in the country), manufacturing – 9.7% (9.3% in the country), and transportation and storage – 7.9% (7.7% in the country).

Compared with 2014 the structure of entities of national economy and natural persons conducting economic activity in the border area by the type of conducted activity did not change significantly.

Taking into account the size of entities according to the number of employees, both in

gospodarki narodowej w strefie przygranicznej ich udział w końcu 2015 r. stanowił 95,7%. Z kolei podmioty o przewidywanej liczbie pracujących 10-49 stanowiły 3,5% zarejestrowanych podmiotów, natomiast o liczbie pracujących 50 i więcej – 0,8%. W porównaniu z 2014 r. struktura ta nie uległa istotnym zmianom.

Dla strefy przygranicznej większość analizowanych wskaźników dotyczących podmiotów gospodarki narodowej kształtowała się na mniej korzystnym poziomie niż dla kraju. Należy jednak zaznaczyć, że sytuacja w strefie przygranicznej była zróżnicowana przy poszczególnych odcinkach granicy. Wyraźnie wyróżnia się, ze względu na zasięg terytorialny i charakter, strefa przy granicy z Rosją, w skład której wchodzi także duże miasta (Gdańsk, Gdynia, Sopot, Olsztyn), a wskaźnik określający liczbę podmiotów w odniesieniu do liczby ludności dla strefy przygranicznej w województwie pomorskim jest korzystniejszy niż dla kraju. Pozytywnym zjawiskiem występującym w całej strefie przygranicznej jest wzrost liczby spółek handlowych. Największą dynamikę spółek z udziałem kapitału zagranicznego, podobnie jak przed rokiem, odnotowano w strefie przy granicy z Ukrainą. W porównaniu z rokiem poprzednim wzrost odnotowano również w województwach lubelskim i podlaskim przy granicy z Białorusią. Wzrost ten może pozytywnie wpływać na rozwój społeczno-gospodarczy tych obszarów.

the country and in the analyzed area, certainly the predominant entities were the ones with the expected number of employees up to 9. In the structure of economic entities in the border area, their proportion amounted to 95.7% at the end of 2015. The entities employing 10 to 49 persons amounted to 3.5% of registered entities, whereas employing 50 or more – 0.8%. Compared to 2014, this structure did not change significantly.

Most of the analyzed indicators concerning the entities of the national economy for the border area remained at a less favorable level for the country. It should be noted, though, that the situation at the border area was different in individual sections of the border. The area that clearly stood out due to its nature was the area by the border with Russia which includes also large cities (Gdańsk, Gdynia, Sopot, Olsztyn), and the rate of the number of entities in relation to the number of population for the border area in Pomorskie voivodship is better than the one for the country. A positive phenomenon occurring in the whole border area is the increase in the number of commercial companies. The highest dynamics of companies with foreign capital participation was observed in the area by the border with Ukraine. In comparison with the previous year an increase was also recorded in Lubelskie and Podlaskie voivodships by the border with Belarus. This increase may positively influence the socio-economic development of these areas.

TABLICE TABLES

TABL. 1. PODMIOTY GOSPODARKI NARODOWEJ W REJESTRZE REGON WEDŁUG SEKTORÓW WŁASNOŚCI I WYBRANYCH FORM PRAWNYCH

Stan w dniu 31 XII

ENTITIES OF THE NATIONAL ECONOMY IN THE REGON REGISTER BY OWNERSHIP SECTORS AND SELECTED LEGAL FORMS

As of 31 XII

A. WEDŁUG WOJEWÓDZTW

A. BY VOIVODSHIPS

WYSZCZEGÓLNIENIE SPECIFICATION a - 2014 b - 2015 c - 2014 = 100	Ogółem Grand total	Sektor Sector		Z ogółem Of grand total					
		publiczny public	prywatny private	spółki handlowe commercial companies		spółki cywilne civil law partnerships	spółdziel- nie co-oper- atives	fundacje stowarzy- szenia i or- ganizacje społeczne founda- tions, asso- ciations and social organiza- tions	osoby fizyczne prowadzą- ce działal- ność gos- podarczą natural persons conducting economic activity
				razem total	w tym z udziałem kapitału zagрани- cznego of which with foreign capital par- ticipation				
OGÓŁEM TOTAL									
OGÓŁEM¹.....	a 1574038	41088	1532272	191190	42778	105953	7406	52384	1108859
GRAND TOTAL¹	b 1609415	40941	1551139	211728	43751	106711	7388	55521	1119142
	c 102,2	99,6	101,2	110,7	102,3	100,7	99,8	106,0	100,9
w tym gminy przygra- niczne	a 327359	11260	316067	31394	5154	19315	1797	11842	230463
of which border gminas	b 332588	11195	319335	34148	5312	19404	1794	12516	232000
	c 101,6	99,4	101,0	108,8	103,1	100,5	99,8	105,7	100,7
WOJEWÓDZTWO POMORSKIE POMORSKIE VOIVODSHIP									
Razem	a 275990	7870	268106	27960	4678	17460	1053	7611	197763
Total	b 281861	7813	272446	30281	4734	17614	1057	8103	200399
	c 102,1	99,3	101,6	108,3	101,2	100,9	100,4	106,5	101,3
w tym gminy przygra- niczne	a 152563	3557	148996	20827	3475	10262	550	4027	103771
of which border gminas	b 156607	3515	151874	22652	3530	10355	547	4284	105456
	c 102,7	98,8	101,9	108,8	101,6	100,9	99,5	106,4	101,6
WOJEWÓDZTWO WARMIŃSKO-MAZURSKIE WARMIŃSKO-MAZURSKIE VOIVODSHIP									
Razem	a 123361	5466	117890	7632	1039	6544	741	5173	87701
Total	b 123876	5440	117942	8133	1044	6533	745	5459	87422
	c 100,4	99,5	100,0	106,6	100,5	99,8	100,5	105,5	99,7
w tym gminy przygra- niczne	a 82171	3595	78572	5789	777	4526	495	3435	57138
of which border gminas	b 82663	3603	78685	6175	772	4502	500	3647	56997
	c 100,6	100,2	100,1	106,7	99,4	99,5	101,0	106,2	99,8
WOJEWÓDZTWO PODLASKIE PODLASKIE VOIVODSHIP									
Razem	a 98339	3125	95187	5942	749	5025	500	3765	75930
Total	b 99309	3063	95713	6490	805	5087	499	3929	76252
	c 101,0	98,0	100,6	109,2	107,5	101,2	99,8	104,4	100,4
w tym gminy przygra- niczne	a 20594	940	19651	866	131	819	149	916	15780
of which border gminas	b 20727	916	19734	920	138	830	149	952	15876
	c 100,6	97,4	100,4	106,2	105,3	101,3	100,0	103,9	100,6
WOJEWÓDZTWO MAZOWIECKIE MAZOWIECKIE VOIVODSHIP									
Razem	a 742172	12832	728806	127823	33332	56380	3121	21725	496480
Total	b 766030	12881	740534	142530	33919	56916	3117	23167	503036
	c 103,2	100,4	101,6	111,5	101,8	101,0	99,9	106,6	101,3
w tym gminy przygra- niczne	a 2061	111	1950	79	6	70	31	95	1613
of which border gminas	b 2092	111	1975	82	5	72	30	103	1631
	c 101,5	100,0	101,3	103,8	83,3	102,9	96,8	108,4	101,1
WOJEWÓDZTWO LUBELSKIE LUBELSKIE VOIVODSHIP									
Razem	a 171620	5790	165777	11381	1469	9773	1175	7187	129338
Total	b 173184	5750	166363	12448	1562	9763	1170	7557	129484
	c 100,9	99,3	100,4	109,4	106,3	99,9	99,6	105,1	100,1
w tym gminy przygra- niczne	a 37087	1525	35553	2107	369	1818	349	1664	27928
of which border gminas	b 37300	1517	35614	2289	404	1828	352	1739	27841
	c 100,6	99,5	100,2	108,6	109,5	100,6	100,9	104,5	99,7
WOJEWÓDZTWO PODKARPACKIE PODKARPACKIE VOIVODSHIP									
Razem	a 162556	6005	156506	10452	1511	10771	816	6923	121647
Total	b 165155	5994	158141	11846	1687	10798	800	7306	122549
	c 101,6	99,8	101,0	113,3	111,6	100,3	98,0	105,5	100,7
w tym gminy przygra- niczne	a 32883	1532	31345	1726	396	1820	223	1705	24233
of which border gminas	b 33199	1533	31453	2030	463	1817	216	1791	24199
	c 101,0	100,1	100,3	117,6	116,9	99,8	96,9	105,0	99,9

¹ W podziale według województw i gmin przygranicznych oraz na sektory własności – bez podmiotów, dla których informacja o adresie siedziby/miejscu zamieszkania lub formie własności nie występuje w rejestrze REGON.

¹ Broken down by voivodships and border gminas as well as ownership sectors - excluding entities for which information about the registered office address/place of residence or form of ownership does not appear in the REGON register.

TABL. 1. PODMIOTY GOSPODARKI NARODOWEJ W REJESTRZE REGON WEDŁUG SEKTORÓW WŁASNOŚCI I WYBRANYCH FORM PRAWNYCH (cd.)

Stan w dniu 31 XII

ENTITIES OF THE NATIONAL ECONOMY IN THE REGON REGISTER BY OWNERSHIP SECTORS AND SELECTED LEGAL FORMS (cont.)

As of 31 XII

B. W GMINACH PRZYGRANICZNYCH WEDŁUG ODCINKÓW GRANIC

B. IN BORDER GMINAS BY BORDERS SECTIONS

WYSZCZEGÓLNIENIE SPECIFICATION a - 2014 b - 2015 c - 2014 = 100	Ogółem Grand Total	Sektor Sector		Z ogółem Of grand total					
		publiczny public	prywatny private	spółki handlowe commercial companies		spółki cywilne civil law partnerships	spółdziel- nie co-oper- atives	fundacje stowarzy- szenia i or- ganizacje społeczne founda- tions, asso- ciations and social organiza- tions	osoby fizyczne prowadzą- ce działal- ność gos- podarczą natural persons conducting economic activity
				razem total	w tym z udziałem kapitału zagrani- cznego of which with foreign capital par- ticipation				
OGÓŁEM ¹	a 327359	11260	316067	31394	5154	19315	1797	11842	230463
GRAND TOTAL ¹	b 332588	11195	319335	34148	5312	19404	1794	12516	232000
	c 101,6	99,4	101,0	108,8	103,1	100,5	99,8	105,7	100,7
GRANICA POLSKO-ROSYJSKA POLISH-RUSSIAN BORDER									
Razem gminy przygranicz- ne	a 234734	7152	227568	26616	4252	14788	1045	7462	160909
Total border gminas	b 239270	7118	230559	28827	4302	14857	1047	7931	162453
w województwach: in voivodships:	c 101,9	99,5	101,3	108,3	101,2	100,5	100,2	106,3	101,0
Pomorskim	a 152563	3557	148996	20827	3475	10262	550	4027	103771
Pomorskie	b 156607	3515	151874	22652	3530	10355	547	4284	105456
	c 102,7	98,8	101,9	108,8	101,6	100,9	99,5	106,4	101,6
Warmińsko-mazurskim	a 82171	3595	78572	5789	777	4526	495	3435	57138
Warmińsko-Mazurskie	b 82663	3603	78685	6175	772	4502	500	3647	56997
	c 100,6	100,2	100,1	106,7	99,4	99,5	101,0	106,2	99,8
GRANICA POLSKO-BIAŁORUSKA POLISH-BELARUSIAN BORDER									
Razem gminy przygranicz- ne	a 39125	1729	37387	2137	382	1708	335	1746	29593
Total border gminas	b 39456	1705	37581	2304	405	1725	334	1822	29704
w województwach: in voivodships:	c 100,8	98,6	100,5	107,8	106,0	101,0	99,7	104,4	100,4
Podlaskim	a 20594	940	19651	866	131	819	149	916	15780
Podlaskie	b 20727	916	19734	920	138	830	149	952	15876
	c 100,6	97,4	100,4	106,2	105,3	101,3	100,0	103,9	100,6
Mazowieckim	a 2061	111	1950	79	6	70	31	95	1613
Mazowieckie	b 2092	111	1975	82	5	72	30	103	1631
	c 101,5	100,0	101,3	103,8	83,3	102,9	96,8	108,4	101,1
Lubelskim	a 16470	678	15786	1192	245	819	155	735	12200
Lubelskie	b 16637	678	15872	1302	262	823	155	767	12197
	c 101,0	100,0	100,5	109,2	106,9	100,5	100,0	104,4	100,0
GRANICA POLSKO-UKRAIŃSKA POLISH-UKRAINIAN BORDER									
Razem gminy przygranicz- ne	a 57705	2633	55063	2791	544	2971	479	2892	43053
Total border gminas	b 58047	2626	55105	3181	628	2979	475	3031	42887
w województwach: in voivodships:	c 100,6	99,7	100,1	114,0	115,4	100,3	99,2	104,8	99,6
Lubelskim	a 24822	1101	23718	1065	148	1151	256	1187	18820
Lubelskie	b 24848	1093	23652	1151	165	1162	259	1240	18688
	c 100,1	99,3	99,7	108,1	111,5	101,0	101,2	104,5	99,3
Podkarpackim	a 32883	1532	31345	1726	396	1820	223	1705	24233
Podkarpackie	b 33199	1533	31453	2030	463	1817	216	1791	24199
	c 101,0	100,1	100,3	117,6	116,9	99,8	96,9	105,0	99,9

¹ Sumy składników są wyższe od wielkości ogółem o dane dla 16 gmin (w województwie lubelskim) leżących we wspólnej strefie przygranicznej przy granicy polsko-białoruskiej i polsko-ukraińskiej.

¹ The sums of components are higher than the total value by the data for 16 gminas (in Lubelskie voivodship) lying in the common border area by the Polish-Belarusian and Polish-Ukrainian border.

TABL. 1. PODMIOTY GOSPODARKI NARODOWEJ W REJESTRZE REGON WEDŁUG SEKTORÓW WŁASNOŚCI I WYBRANYCH FORM PRAWNYCH (cd.)

Stan w dniu 31 XII

ENTITIES OF THE NATIONAL ECONOMY IN THE REGON REGISTER BY OWNERSHIP SECTORS AND SELECTED LEGAL FORMS (cont.)

As of 31 XII

C. WOJEWÓDZTWO POMORSKIE

C. POMORSKIE VOIVODSHIP

WYSZCZEGÓLNIENIE SPECIFICATION a - 2014 b - 2015	Ogółem Grand total	Sektor Sector		Z ogółem Of grand total					
		publiczny public	prywatny private	spółki handlowe commercial companies		spółki cywilne civil law partner- ships	spółdziel- nie co-oper- atives	fundacje stowarzy- szenia i or- ganizacje społeczne founda- tions, asso- ciations and social organiza- tions	osoby fizyczne prowadzą- ce działal- ność gos- podarczą natural persons conducting economic activity
				razem total	w tym z udziałem kapitału zagrani- cznego of which with foreign capital par- ticipation				
WOJEWÓDZTWO a	275990	7870	268106	27960	4678	17460	1053	7611	197763
VOIVODSHIP b	281861	7813	272446	30281	4734	17614	1057	8103	200399
w tym: of which:									
powiaty przygra- niczne border powiats a	152563	3557	148996	20827	3475	10262	550	4027	103771
..... b	156607	3515	151874	22652	3530	10355	547	4284	105456
gminy przygraniczne border gminas a	152563	3557	148996	20827	3475	10262	550	4027	103771
..... b	156607	3515	151874	22652	3530	10355	547	4284	105456
GRANICA POLSKO-ROSYJSKA POLISH-RUSSIAN BORDER									
POWIAT GDAŃSKI a	12949	235	12714	1200	181	759	41	269	9800
..... b	13511	206	13227	1351	191	770	41	282	10139
Gmina miejska Urban gmina									
Pruszcz Gdański a	4173	97	4076	528	87	324	11	73	2939
..... b	4235	68	4141	572	89	326	10	78	2940
Gminy wiejskie Rural gminas									
Cedry Wielkie a	503	19	484	43	10	24	4	18	377
..... b	530	19	507	51	11	26	4	19	389
Kolbudy a	2110	20	2090	185	20	84	9	52	1617
..... b	2223	20	2189	218	20	86	9	55	1679
Pruszcz Gdański a	3632	43	3589	326	53	216	7	50	2798
..... b	3883	43	3813	374	59	219	7	51	2978
Przywidz a	503	11	492	19	2	21	2	20	417
..... b	512	11	499	20	2	21	2	20	426
Pszczółki a	950	10	940	59	6	53	2	14	787
..... b	965	10	951	64	6	54	2	16	794
Suchy Dąb a	332	13	319	11	1	12	1	14	263
..... b	351	13	338	12	1	13	1	15	279
Trąbki Wielkie a	746	22	724	29	2	25	5	28	602
..... b	812	22	789	40	3	25	6	28	654
POWIAT MALBORSKI a	6484	383	6101	322	59	427	27	175	4636
..... b	6501	384	6108	320	58	430	27	190	4632
Gmina miejska Urban gmina									
Malbork a	4599	276	4323	241	43	341	11	113	3280
..... b	4593	277	4309	237	41	344	11	123	3256
Gmina miejsko-wiejska Urban-rural gmina									
Nowy Staw a	599	61	538	24	7	20	7	22	371
..... b	611	61	549	25	8	20	7	23	382
miasto a	431	60	371	14	1	16	4	16	234
urban area b	435	60	374	14	1	16	4	17	237
wieś a	168	1	167	10	6	4	3	6	137
rural area b	176	1	175	11	7	4	3	6	145

TABL. 1. PODMIOTY GOSPODARKI NARODOWEJ W REJESTRZE REGON WEDŁUG SEKTORÓW WŁASNOŚCI I WYBRANYCH FORM PRAWNYCH (cd.)

Stan w dniu 31 XII

ENTITIES OF THE NATIONAL ECONOMY IN THE REGON REGISTER BY OWNERSHIP SECTORS AND SELECTED LEGAL FORMS (cont.)

As of 31 XII

C. WOJEWÓDZTWO POMORSKIE (cd.)

C. POMORSKIE VOIVODSHIP (cont.)

WYSZCZEGÓLNIENIE SPECIFICATION a - 2014 b - 2015	Ogółem Grand total	Sektor Sector		Z ogółem Of grand total						
		publiczny public	prywatny private	spółki handlowe commercial companies		spółki cywilne civil law partner- ships	spółdziel- nie co-oper- atives	fundacje stowarzy- szenia i or- ganizacje społeczne founda- tions, asso- ciations and social organiza- tions	osoby fizyczne prowadzą- ce działal- ność gos- podarczą natural persons conducting economic activity	
				razem total	w tym z udziałem kapitału zagrani- cznego of which with foreign capital par- ticipation					
GRANICA POLSKO-ROSYJSKA (cd.) POLISH-RUSSIAN BORDER (cont.)										
POWIAT MALBORSKI (dok.) (cont.)										
Gminy wiejskie Rural gminas										
Lichnowy a	285	17	268	16	5	10	2	14	211	
b	283	17	266	16	5	10	2	14	210	
Malbork a	437	5	432	18	1	33	1	8	350	
b	432	5	427	18	1	32	1	8	347	
Miłoradz a	235	12	223	10	-	6	2	7	177	
b	237	12	224	10	-	6	2	9	178	
Stare Pole a	329	12	317	13	3	17	4	11	247	
b	345	12	333	14	3	18	4	13	259	
POWIAT NOWODWOR- SKI										
a	3919	115	3804	159	20	185	20	122	3162	
b	3917	118	3786	169	21	188	21	128	3134	
Gmina miejska Urban gmina										
Krynica Morska a	479	8	471	14	3	30	3	11	399	
b	479	8	469	17	3	31	3	12	394	
Gmina miejsko-wiejska Urban-rural gmina										
Nowy Dwór Gdański a	1498	68	1430	72	7	78	9	57	1138	
b	1497	71	1422	76	7	80	9	59	1128	
miasto a	1025	49	976	48	5	62	9	43	762	
urban area b	1009	50	958	50	5	64	9	44	742	
wieś a	473	19	454	24	2	16	-	14	376	
rural area b	488	21	464	26	2	16	-	15	386	
Gminy wiejskie Rural gminas										
Ostaszewo a	265	10	255	15	1	7	1	10	205	
b	252	10	240	15	1	7	1	10	190	
Stegna a	1168	19	1149	46	6	50	6	34	985	
b	1181	19	1158	49	7	49	7	35	993	
Sztutowo a	509	10	499	12	3	20	1	10	435	
b	508	10	497	12	3	21	1	12	429	
POWIAT PUCKI										
a	11633	249	11384	520	77	675	33	243	9576	
b	11944	245	11669	583	77	684	34	262	9769	
Gminy miejskie Urban gminas										
Hel a	633	58	575	13	1	39	1	13	490	
b	628	56	570	16	1	39	1	15	481	
Jastarnia a	1143	15	1128	18	3	71	4	12	989	
b	1143	15	1128	19	3	75	4	13	980	
Puck a	1403	72	1331	81	8	117	6	61	990	
b	1405	70	1331	85	7	116	7	63	977	

TABL. 1. PODMIOTY GOSPODARKI NARODOWEJ W REJESTRZE REGON WEDŁUG SEKTORÓW WŁASNOŚCI I WYBRANYCH FORM PRAWNYCH (cd.)

Stan w dniu 31 XII

ENTITIES OF THE NATIONAL ECONOMY IN THE REGON REGISTER BY OWNERSHIP SECTORS AND SELECTED LEGAL FORMS (cont.)

As of 31 XII

C. WOJEWÓDZTWO POMORSKIE (dok.)

C. POMORSKIE VOIVODSHIP (cont.)

WYSZCZEGÓLNIENIE SPECIFICATION a - 2014 b - 2015	Ogółem Grand total	Sektor Sector		Z ogółem Of grand total						
		publiczny public	prywatny private	spółki handlowe commercial companies		spółki cywilne civil law partnerships	spółdziel- nie co-oper- atives	fundacje stowarzy- szenia i or- ganizacje społeczne founda- tions, asso- ciations and social organiza- tions	osoby fizyczne prowadzą- ce działal- ność gos- podarczą natural persons conducting economic activity	
				razem total	w tym z udziałem kapitału zagrani- cznego of which with foreign capital par- ticipation					
GRANICA POLSKO-ROSYJSKA (dok.) POLISH-RUSSIAN BORDER (cont.)										
POWIAT PUCKI (dok.) (cont.)										
Gmina miejsko-wiejska Urban-rural gmina										
Władysławowo a	3719	27	3692	125	14	246	7	51	3197	
b	3787	27	3757	132	14	244	7	56	3248	
miasto a	3719	27	3692	125	14	246	7	51	3197	
urban area b	2403	21	2380	96	12	148	7	36	2056	
wieś a	x	x	x	x	x	x	x	x	x	
rural area b	1384	6	1377	36	2	96	0	20	1192	
Gminy wiejskie Rural gminas										
Kosakowo a	1748	14	1734	122	16	92	1	23	1462	
b	1848	14	1825	147	16	94	1	27	1523	
Krokowa a	1004	29	975	75	14	40	6	42	774	
b	1038	32	1004	82	15	43	6	43	794	
Puck a	1983	34	1949	86	21	70	8	41	1674	
b	2095	31	2054	102	21	73	8	45	1766	
MIASTA NA PRAWACH POWIATU CITIES WITH POWIAT STATUS										
GDAŃSK a	71093	1862	69225	10838	1752	4833	291	1949	46237	
b	73305	1844	70794	11829	1813	4873	285	2073	47248	
GDYNIA a	37804	457	37344	5997	1090	2744	98	907	25746	
b	38623	462	37820	6499	1069	2771	100	970	25918	
SOPOT a	8681	256	8424	1791	296	639	40	362	4614	
b	8806	256	8470	1901	301	639	39	379	4616	

D. WOJEWÓDZTWO WARMIŃSKO-MAZURSKIE

D. WARMINSKO-MAZURSKIE VOIVODSHIP

WYSZCZEGÓLNIENIE SPECIFICATION a - 2013 b - 2014	Ogółem Grand total	Sektor Sector		Z ogółem Of grand total					
		publiczny public	prywatny private	spółki handlowe commercial companies		spółki cywilne civil law partnerships	spółdziel- nie co-oper- atives	fundacje stowarzy- szenia i or- ganizacje społeczne founda- tions, asso- ciations and social organiza- tions	osoby fizyczne prowadzą- ce działal- ność gos- podarczą natural persons conducting economic activity
				razem total	w tym z udziałem kapitału zagrani- cznego of which with foreign capital par- ticipation				
WOJEWÓDZTWO a	123361	5466	117890	7632	1039	6544	741	5173	87701
VOIVODSHIP b	123876	5440	117942	8133	1044	6533	745	5459	87422
w tym: of which:									
powiaty przygra- niczne a	82171	3595	78572	5789	777	4526	495	3435	57138
b	82663	3603	78685	6175	772	4502	500	3647	56997
border powiats									
gminy przygraniczne a	82171	3595	78572	5789	777	4526	495	3435	57138
b	82663	3603	78685	6175	772	4502	500	3647	56997

TABL. 1. PODMIOTY GOSPODARKI NARODOWEJ W REJESTRZE REGON WEDŁUG SEKTORÓW WŁASNOŚCI I WYBRANYCH FORM PRAWNYCH (cd.)

Stan w dniu 31 XII

ENTITIES OF THE NATIONAL ECONOMY IN THE REGON REGISTER BY OWNERSHIP SECTORS AND SELECTED LEGAL FORMS (cont.)

As of 31 XII

D. WOJEWÓDZTWO WARMIŃSKO-MAZURSKIE (cd.)

D. WARMIŃSKO-MAZURSKIE VOIVODSHIP (cont.)

WYSZCZEGÓLNIENIE SPECIFICATION a - 2014 b - 2015	Ogółem Grand total	Sektor Sector		Z ogółem Of grand total					
		publiczny public	prywatny private	spółki handlowe commercial companies		spółki cywilne civil law partner- ships	spółdziel- nie co-oper- atives	fundacje stowarzy- szenia i or- ganizacje społeczne founda- tions, asso- ciations and social organiza- tions	osoby fizyczne prowadzą- ce działal- ność gos- podarczą natural persons conducting economic activity
				razem total	w tym z udziałem kapitału zagrani- cznego of which with foreign capital par- ticipation				
GRANICA POLSKO-ROSYJSKA POLISH-RUSSIAN BORDER									
POWIAT BARTOSZYCKI a	4115	208	3907	190	41	236	25	162	2811
b	4073	208	3860	196	40	234	24	169	2760
Gminy miejskie Urban gminas									
Bartoszyce a	2226	97	2129	101	22	170	10	76	1582
b	2183	95	2085	106	22	170	10	82	1530
Górowo Iławeckie a	386	31	355	12	2	17	1	19	186
b	382	31	351	12	2	15	-	19	185
Gminy miejsko-wiejskie Urban-rural gminas									
Bisztynek a	393	23	370	21	3	8	4	19	246
b	389	24	365	20	3	8	4	19	245
miasto a	217	18	199	15	2	7	2	6	117
urban area b	217	19	198	14	2	7	2	6	117
wieś a	176	5	171	6	1	1	2	13	129
rural area b	172	5	167	6	1	1	2	13	128
Sępólno a	331	33	298	13	4	11	4	13	230
b	322	33	289	13	4	11	4	12	221
miasto a	185	22	163	3	1	8	1	7	119
urban area b	177	22	155	3	1	8	1	6	111
wieś a	146	11	135	10	3	3	3	6	111
rural area b	145	11	134	10	3	3	3	6	110
Gminy wiejskie Rural gminas									
Bartoszyce a	569	19	550	35	6	26	5	18	422
b	566	18	548	36	6	26	5	19	417
Górowo Iławeckie a	210	5	205	8	4	4	1	17	145
b	231	7	222	9	3	4	1	18	162
POWIAT BRANIEWSKI ... a	3024	221	2803	171	18	96	13	133	1987
b	3052	220	2825	180	20	99	13	140	2000
Gmina miejska Urban gmina									
Braniewo a	1592	133	1459	72	9	61	5	49	1005
b	1607	133	1469	76	10	61	5	54	1012
Gminy miejsko-wiejskie Urban-rural gminas									
Frombork a	281	16	265	17	2	3	1	16	189
b	284	16	268	18	2	5	1	17	189
miasto a	237	16	221	14	2	3	1	13	154
urban area b	237	16	221	15	2	5	1	14	151
wieś a	44	-	44	3	-	-	-	3	35
rural area b	47	-	47	3	-	-	-	3	38
Pieniężno a	472	35	437	24	-	13	3	31	308
b	476	34	440	25	-	13	3	32	313
miasto a	323	31	292	21	-	12	2	15	197
urban area b	325	30	294	22	-	12	2	15	201
wieś a	149	4	145	3	-	1	1	16	111
rural area b	151	4	146	3	-	1	1	17	112

TABL. 1. PODMIOTY GOSPODARKI NARODOWEJ W REJESTRZE REGON WEDŁUG SEKTORÓW WŁASNOŚCI I WYBRANYCH FORM PRAWNYCH (cd.)

Stan w dniu 31 XII

ENTITIES OF THE NATIONAL ECONOMY IN THE REGON REGISTER BY OWNERSHIP SECTORS AND SELECTED LEGAL FORMS (cont.)

As of 31 XII

D. WOJEWÓDZTWO WARMIŃSKO-MAZURSKIE (cd.)

D. WARMIŃSKO-MAZURSKIE VOIVODSHIP (cont.)

WYSZCZEGÓLNIENIE SPECIFICATION a - 2014 b - 2015	Ogółem Grand total	Sektor Sector		Z ogółem Of grand total					
		publiczny public	prywatny private	spółki handlowe commercial companies		spółki cywilne civil law partner- ships	spółdziel- nie co-oper- atives	fundacje stowarzy- szenia i or- ganizacje społeczne founda- tions, asso- ciations and social organiza- tions	osoby fizyczne prowadzą- ce działal- ność gos- podarczą natural persons conducting economic activity
				razem total	w tym z udziałem kapitału zagranic- znego of which with foreign capital par- ticipation				
GRANICA POLSKO-ROSYJSKA (cd.) POLISH-RUSSIAN BORDER (cont.)									
POWIAT BRANIEWSKI (dok.) (cont.)									
Gminy wiejskie Rural gminas									
Braniewo a	289	5	284	28	1	8	-	10	226
b	292	5	287	29	2	9	-	10	228
Lelkowo a	113	11	102	12	4	4	2	9	67
b	120	11	109	12	4	4	2	9	74
Płoskinia a	139	13	126	12	-	4	1	10	89
b	145	13	132	14	-	4	1	10	91
Wilczęta a	138	8	130	6	2	3	1	8	103
b	128	8	120	6	2	3	1	8	93
POWIAT ELBLĄSKI a	3940	156	3784	252	46	123	49	219	2900
b	3995	156	3828	250	45	115	49	227	2957
Gminy miejsko-wiejskie Urban-rural gminas									
Młynary a	273	12	261	8	-	8	4	25	211
b	284	11	273	7	-	8	4	27	222
miasto a	152	11	141	4	-	4	4	7	118
urban area b	159	10	149	4	-	4	4	7	126
wieś a	121	1	120	4	-	4	-	18	93
rural area b	125	1	124	3	-	4	-	20	96
Pasłęk a	1400	47	1353	83	16	41	28	61	1081
b	1388	46	1340	85	16	36	28	62	1071
miasto a	1081	43	1038	62	11	38	26	46	817
urban area b	1071	42	1027	64	11	33	26	47	808
wieś a	319	4	315	21	5	3	2	15	264
rural area b	317	4	313	21	5	3	2	15	263
Tolkmicko a	570	41	529	42	11	10	1	33	347
b	583	41	541	39	11	10	1	34	361
miasto a	293	32	261	11	2	6	-	11	147
urban area b	290	32	258	10	2	5	-	12	145
wieś a	277	9	268	31	9	4	1	22	200
rural area b	293	9	283	29	9	5	1	22	216
Gminy wiejskie Rural gminas									
Elbląg a	640	11	629	63	5	37	4	29	466
b	654	11	639	62	5	35	4	31	481
Godkowo a	149	7	142	10	8	1	1	12	106
b	147	8	138	10	8	1	1	13	102
Gronowo Elbląskie a	315	9	306	19	3	13	3	11	250
b	332	10	321	20	3	12	3	11	266
Markusy a	192	9	183	8	-	8	4	13	143
b	202	9	193	8	-	7	4	15	151

TABL. 1. PODMIOTY GOSPODARKI NARODOWEJ W REJESTRZE REGON WEDŁUG SEKTORÓW WŁASNOŚCI I WYBRANYCH FORM PRAWNYCH (cd.)

Stan w dniu 31 XII

ENTITIES OF THE NATIONAL ECONOMY IN THE REGON REGISTER BY OWNERSHIP SECTORS AND SELECTED LEGAL FORMS (cont.)

As of 31 XII

D. WOJEWÓDZTWO WARMIŃSKO-MAZURSKIE (cd.)

D. WARMIŃSKO-MAZURSKIE VOIVODSHIP (cont.)

WYSZCZEGÓLNIENIE SPECIFICATION a - 2014 b - 2015	Ogółem Grand total	Sektor Sector		Z ogółem Of grand total					
		publiczny public	prywatny private	spółki handlowe commercial companies		spółki cywilne civil law partnerships	spółdziel- nie co-oper- atives	fundacje stowarzy- szenia i or- ganizacje społeczne founda- tions, asso- ciations and social organiza- tions	osoby fizyczne prowadzą- ce działal- ność gos- podarczą natural persons conducting economic activity
				razem total	w tym z udziałem kapitału zagrani- cznego of which with foreign capital par- ticipation				
GRANICA POLSKO-ROSYJSKA (cd.) POLISH-RUSSIAN BORDER (cont.)									
POWIAT ELBLĄSKI (dok.) (cont.)									
Gminy wiejskie (dok.) Rural gminas (cont.)									
Milejewo a	235	9	226	11	3	3	-	20	185
b	237	9	226	11	2	4	-	19	188
Rychliki a	166	11	155	8	-	2	4	15	111
b	168	11	157	8	-	2	4	15	115
POWIAT GIŻYCKI a	5473	200	5271	257	39	328	33	238	3884
b	5520	204	5306	265	39	334	36	253	3881
Gmina miejska Urban gmina									
Giżycko a	3347	128	3219	123	18	246	10	140	2320
b	3352	134	3214	129	18	249	10	151	2291
Gmina miejsko-wiejska Urban-rural gmina									
Ryn a	467	17	450	24	1	11	5	17	325
b	466	17	448	22	1	11	6	18	321
miasto a	318	17	301	16	1	8	4	12	197
urban area b	314	17	297	16	1	8	4	12	193
wieś a	149	-	149	8	-	3	1	5	128
rural area b	152	-	151	6	-	3	2	6	128
Gminy wiejskie Rural gminas									
Giżycko a	758	13	743	72	11	35	7	26	596
b	779	13	765	72	11	36	8	27	613
Kruklanki a	256	10	246	9	4	6	1	13	208
b	267	10	256	10	4	7	1	13	217
Miłki a	230	13	217	12	1	9	4	17	160
b	231	13	218	12	1	10	4	18	160
Wydminy a	415	19	396	17	4	21	6	25	275
b	425	17	405	20	4	21	7	26	279
POWIAT GOŁDAPSKI a	2193	89	2104	100	9	111	10	92	1564
b	2171	90	2078	103	9	110	10	97	1533
Gmina miejsko-wiejska Urban-rural gmina									
Gołdap a	1796	72	1724	87	9	95	6	67	1277
b	1774	72	1700	89	9	94	6	72	1248
miasto a	1416	68	1348	73	6	80	4	52	990
urban area b	1395	68	1326	74	6	79	4	54	966
wieś a	380	4	376	14	3	15	2	15	287
rural area b	379	4	374	15	3	15	2	18	282

TABL. 1. PODMIOTY GOSPODARKI NARODOWEJ W REJESTRZE REGON WEDŁUG SEKTORÓW WŁASNOŚCI I WYBRANYCH FORM PRAWNYCH (cd.)

Stan w dniu 31 XII

ENTITIES OF THE NATIONAL ECONOMY IN THE REGON REGISTER BY OWNERSHIP SECTORS AND SELECTED LEGAL FORMS (cont.)

As of 31 XII

D. WOJEWÓDZTWO WARMIŃSKO-MAZURSKIE (cd.)

D. WARMIŃSKO-MAZURSKIE VOIVODSHIP (cont.)

WYSZCZEGÓLNIENIE SPECIFICATION a - 2014 b - 2015	Ogółem Grand total	Sektor Sector		Z ogółem Of grand total					
		publiczny public	prywatny private	spółki handlowe commercial companies		spółki cywilne civil law partnerships	spółdziel- nie co-oper- atives	fundacje stowarzy- szenia i or- ganizacje społeczne founda- tions, asso- ciations and social organiza- tions	osoby fizyczne prowadzą- ce działal- ność gos- podarczą natural persons conducting economic activity
				razem total	w tym z udziałem kapitału zagranic- znego of which with foreign capital par- ticipation				
GRANICA POLSKO-ROSYJSKA (cd.) POLISH-RUSSIAN BORDER (cont.)									
POWIAT GOŁDAPSKI (dok.) (cont.)									
Gminy wiejskie Rural gminas									
Banie Mazurskie a	242	9	233	9	-	13	2	14	167
b	244	10	233	10	-	13	2	14	167
Dubeninki a	155	8	147	4	-	3	2	11	120
b	153	8	145	4	-	3	2	11	118
POWIAT KĘTRZYŃSKI a	4562	268	4294	153	24	218	22	179	3110
b	4531	261	4264	164	23	216	22	192	3064
Gmina miejska Urban gmina									
Kętrzyn a	2588	163	2425	80	6	150	6	85	1735
b	2556	161	2390	88	5	148	6	92	1691
Gminy miejsko-wiejskie Urban-rural gminas									
Korsze a	464	30	434	11	2	10	3	16	264
b	474	30	444	12	2	10	3	17	275
miasto a	306	19	287	4	-	8	3	9	161
urban area b	302	19	283	5	-	8	3	9	158
wieś a	158	11	147	7	2	2	-	7	103
rural area b	172	11	161	7	2	2	-	8	117
Reszel a	555	22	533	17	5	18	5	30	419
b	540	21	518	18	5	18	5	33	400
miasto a	393	22	371	7	1	16	4	17	292
urban area b	385	21	364	7	1	16	4	18	281
wieś a	162	-	162	10	4	2	1	13	127
rural area b	155	-	154	11	4	2	1	15	119
Gminy wiejskie Rural gminas									
Barciany a	290	23	267	13	3	8	2	16	205
b	288	19	269	14	3	8	2	17	206
Kętrzyn a	493	18	475	21	4	25	5	16	372
b	493	18	475	20	4	25	5	17	371
Srokowo a	172	12	160	11	4	7	1	16	115
b	180	12	168	12	4	7	1	16	121
POWIAT LIDZBARSKI a	3478	303	3175	157	25	185	27	138	2278
b	3513	303	3203	159	25	184	27	150	2297
Gmina miejska Urban gmina									
Lidzbark Warmiński a	1619	138	1481	76	13	105	7	49	1061
b	1613	138	1471	78	13	104	7	54	1047

TABL. 1. PODMIOTY GOSPODARKI NARODOWEJ W REJESTRZE REGON WEDŁUG SEKTORÓW WŁASNOŚCI I WYBRANYCH FORM PRAWNYCH (cd.)

Stan w dniu 31 XII

ENTITIES OF THE NATIONAL ECONOMY IN THE REGON REGISTER BY OWNERSHIP SECTORS AND SELECTED LEGAL FORMS (cont.)

As of 31 XII

D. WOJEWÓDZTWO WARMIŃSKO-MAZURSKIE (cd.)

D. WARMIŃSKO-MAZURSKIE VOIVODSHIP (cont.)

WYSZCZEGÓLNIENIE SPECIFICATION a - 2014 b - 2015	Ogółem Grand total	Sektor Sector		Z ogółem Of grand total					
		publiczny public	prywatny private	spółki handlowe commercial companies		spółki cywilne civil law partnerships	spółdziel- nie co-oper- atives	fundacje stowarzy- szenia i or- ganizacje społeczne founda- tions, asso- ciations and social organiza- tions	osoby fizyczne prowadzą- ce działal- ność gos- podarczą natural persons conducting economic activity
				razem total	w tym z udziałem kapitału zagrani- cznego of which with foreign capital par- ticipation				
GRANICA POLSKO-ROSYJSKA (cd.) POLISH-RUSSIAN BORDER (cont.)									
POWIAT LIDZBARSKI (dok.) (cont.)									
Gmina miejsko-wiejska Urban-rural gmina									
Orneta a	1169	136	1033	41	4	42	9	44	728
b	1183	137	1045	40	4	43	9	48	736
miasto a	1010	134	876	32	2	35	8	37	619
urban area b	1011	135	876	31	2	36	8	38	617
wieś a	159	2	157	9	2	7	1	7	109
rural area b	172	2	169	9	2	7	1	10	119
Gminy wiejskie Rural gminas									
Kiwity a	155	8	147	7	1	3	3	10	115
b	160	8	152	7	1	3	3	10	120
Lidzbark Warmiński a	327	10	317	17	5	25	4	21	229
b	341	10	330	17	5	24	4	23	242
Lubomino a	208	11	197	16	2	10	4	14	145
b	216	10	205	17	2	10	4	15	152
POWIAT MRĄGOWSKI ... a	4707	173	4534	270	68	226	30	156	3530
b	4690	173	4496	290	66	228	33	169	3477
Gmina miejska Urban gmina									
Mrągowo a	2450	111	2339	154	34	151	12	66	1749
b	2418	110	2294	166	33	153	12	76	1693
Gmina miejsko-wiejska Urban-rural gmina									
Mikołajki a	809	24	785	43	13	39	7	33	608
b	800	25	774	45	12	39	8	35	593
miasto a	526	19	507	32	7	34	4	21	368
urban area b	521	19	502	34	7	34	4	23	359
wieś a	283	5	278	11	6	5	3	12	240
rural area b	279	6	272	11	5	5	4	12	234
Gminy wiejskie Rural gminas									
Mrągowo a	593	9	584	30	8	14	3	18	502
b	609	9	599	31	8	14	4	18	516
Piecki a	556	17	539	27	7	15	5	28	452
b	566	17	546	31	7	15	6	28	458
Sorkwity a	299	12	287	16	6	7	3	11	219
b	297	12	283	17	6	7	3	12	217
POWIAT OLECKI a	3080	142	2938	134	16	136	18	122	2200
b	3026	134	2888	141	16	139	19	126	2139
Gmina miejsko-wiejska Urban-rural gmina									
Olecko a	2397	98	2299	112	15	114	13	85	1682
b	2366	92	2271	118	15	117	14	88	1646
miasto a	1974	84	1890	91	14	106	11	68	1403
urban area b	1939	78	1858	94	14	108	12	70	1372
wieś a	423	14	409	21	1	8	2	17	279
rural area b	427	14	413	24	1	9	2	18	274

TABL. 1. PODMIOTY GOSPODARKI NARODOWEJ W REJESTRZE REGON WEDŁUG SEKTORÓW WŁASNOŚCI I WYBRANYCH FORM PRAWNYCH (cd.)

Stan w dniu 31 XII

ENTITIES OF THE NATIONAL ECONOMY IN THE REGON REGISTER BY OWNERSHIP SECTORS AND SELECTED LEGAL FORMS (cont.)

As of 31 XII

D. WOJEWÓDZTWO WARMIŃSKO-MAZURSKIE (cd.)

D. WARMIŃSKO-MAZURSKIE VOIVODSHIP (cont.)

WYSZCZEGÓLNIENIE SPECIFICATION a - 2014 b - 2015	Ogółem Grand total	Sektor Sector		Z ogółem Of grand total					
		publiczny public	prywatny private	spółki handlowe commercial companies		spółki cywilne civil law partnerships	spółdziel- nie co-oper- atives	fundacje stowarzy- szenia i or- ganizacje społeczne founda- tions, asso- ciations and social organiza- tions	osoby fizyczne prowadzą- ce działal- ność gospo- darczą natural persons conducting economic activity
				razem total	w tym z udziałem kapitału zagranic- znego of which with foreign capital par- ticipation				
GRANICA POLSKO-ROSYJSKA (cd.) POLISH-RUSSIAN BORDER (cont.)									
POWIAT OLECKI (dok.) (cont.)									
Gminy wiejskie Rural gminas									
Kowale Oleckie a	270	19	251	8	1	9	4	15	199
b	268	19	249	8	1	9	4	15	197
Świątajno a	245	11	234	9	-	8	-	15	190
b	235	9	225	10	-	8	-	16	179
Wieliczki a	168	14	154	5	-	5	1	7	129
b	157	14	143	5	-	5	1	7	117
POWIAT OLSZTYŃSKI a	10585	351	10234	630	80	413	70	490	7989
b	10722	359	10327	658	82	413	70	521	8074
Gminy miejsko-wiejskie Urban-rural gminas									
Barczewo a	1448	48	1400	95	11	57	7	56	1095
b	1471	52	1411	98	11	60	7	59	1104
miasto a	570	39	531	33	5	24	3	19	396
urban area b	579	43	533	35	5	25	3	19	396
wieś a	878	9	869	62	6	33	4	37	699
rural area b	892	9	878	63	6	35	4	40	708
Biskupiec a	1452	61	1391	72	7	45	8	55	1043
b	1423	61	1361	77	8	44	8	57	1015
miasto a	1043	52	991	53	5	39	4	37	716
urban area b	1029	52	976	56	5	38	5	38	704
wieś a	409	9	400	19	2	6	4	18	327
rural area b	394	9	385	21	3	6	3	19	311
Dobre Miasto a	1179	55	1124	61	6	52	5	90	790
b	1186	55	1129	57	5	54	5	92	799
miasto a	868	48	820	52	5	43	5	53	553
urban area b	868	51	815	49	4	44	5	54	552
wieś a	311	7	304	9	1	9	-	37	237
rural area b	318	4	314	8	1	10	-	38	247
Jeżiorany a	410	24	386	26	8	9	5	32	281
b	416	25	391	27	8	9	5	30	287
miasto a	220	20	200	16	4	6	3	13	134
urban area b	225	21	204	16	4	6	3	11	140
wieś a	190	4	186	10	4	3	2	19	147
rural area b	191	4	187	11	4	3	2	19	147
Olsztynek a	1144	64	1080	59	5	55	10	42	815
b	1129	64	1062	58	5	53	10	46	798
miasto a	761	55	706	43	3	45	8	25	495
urban area b	750	55	693	42	3	43	8	29	481
wieś a	383	9	374	16	2	10	2	17	320
rural area b	379	9	369	16	2	10	2	17	317

TABL. 1. PODMIOTY GOSPODARKI NARODOWEJ W REJESTRZE REGON WEDŁUG SEKTORÓW WŁASNOŚCI I WYBRANYCH FORM PRAWNYCH (cd.)

Stan w dniu 31 XII

ENTITIES OF THE NATIONAL ECONOMY IN THE REGON REGISTER BY OWNERSHIP SECTORS AND SELECTED LEGAL FORMS (cont.)

As of 31 XII

D. WOJEWÓDZTWO WARMIŃSKO-MAZURSKIE (dok.)

D. WARMIŃSKO-MAZURSKIE VOIVODSHIP (cont.)

WYSZCZEGÓLNIENIE SPECIFICATION a - 2014 b - 2015	Ogółem Grand total	Sektor Sector		Z ogółem Of grand total					
		publiczny public	prywatny private	spółki handlowe commercial companies		spółki cywilne civil law partnerships	spółdziel- nie co-oper- atives	fundacje stowarzy- szenia i or- ganizacje społeczne founda- tions, asso- ciations and social organiza- tions	osoby fizyczne prowadzą- ce działal- ność gos- podarczą natural persons conducting economic activity
				razem total	w tym z udziałem kapitału zagrani- cznego of which with foreign capital par- ticipation				
GRANICA POLSKO-ROSYJSKA (dok.) POLISH-RUSSIAN BORDER (cont.)									
POWIAT OLSZTYŃSKI (dok.) (cont.)									
Gminy wiejskie Rural gminas									
Dywity a	1412	19	1393	81	14	58	5	47	1181
b	1436	19	1409	88	15	58	5	51	1194
Gietrzwałd a	607	19	588	56	9	21	3	29	459
b	636	19	613	61	9	21	3	32	479
Jonkowo a	780	13	767	53	5	38	6	33	621
b	799	13	780	60	6	36	6	38	634
Kolno a	152	9	143	4	1	6	4	12	102
b	159	9	150	4	1	6	4	12	109
Purda a	715	18	697	47	7	25	5	35	561
b	734	20	714	48	7	25	5	39	576
Stawiguda a	1067	13	1054	68	6	43	8	43	873
b	1116	14	1098	72	6	43	8	49	913
Świątki a	219	8	211	8	1	4	4	16	168
b	217	8	209	8	1	4	4	16	166
POWIAT WĘGORZEWSKI a	1740	75	1665	91	19	70	12	108	1168
b	1719	74	1639	93	19	72	12	115	1139
Gmina miejsko-wiejska Urban-rural gmina									
Węgorzewo a	1395	57	1338	72	11	62	11	90	918
b	1382	56	1321	73	11	64	11	97	898
miasto a	1053	50	1003	48	7	51	9	71	668
urban area b	1040	49	988	47	7	53	9	76	651
wieś a	342	7	335	24	4	11	2	19	250
rural area b	342	7	333	26	4	11	2	21	247
Gminy wiejskie Rural gminas									
Budry a	137	7	130	6	-	3	-	7	102
b	131	7	124	6	-	3	-	7	96
Pozezdrze a	208	11	197	13	8	5	1	11	148
b	206	11	194	14	8	5	1	11	145
MIASTA NA PRAWACH POWIATU CITIES WITH POWIAT STATUS									
ELBLĄG a	12462	846	11616	860	106	593	86	457	8461
b	12552	850	11659	914	102	588	85	479	8464
OLSZTYN a	22812	563	22247	2524	286	1791	100	941	15256
b	23099	571	22312	2762	286	1770	100	1009	15212

TABL. 1. PODMIOTY GOSPODARKI NARODOWEJ W REJESTRZE REGON WEDŁUG SEKTORÓW WŁASNOŚCI I WYBRANYCH FORM PRAWNYCH (cd.)

Stan w dniu 31 XII

ENTITIES OF THE NATIONAL ECONOMY IN THE REGON REGISTER BY OWNERSHIP SECTORS AND SELECTED LEGAL FORMS (cont.)

As of 31 XII

E. WOJEWÓDZTWO PODLASKIE

E. PODLASKIE VOIVODSHIP

WYSZCZEGÓLNIENIE SPECIFICATION a - 2014 b - 2015	Ogółem Grand total	Sektor Sector		Z ogółem Of grand total					
		publiczny public	prywatny private	spółki handlowe commercial companies		spółki cywilne civil law partnerships	spółdziel- nie co-oper- atives	fundacje stowarzy- szenia i or- ganizacje społeczne founda- tions, asso- ciations and social organiza- tions	osoby fizyczne prowadzą- ce działal- ność gos- podarczą natural persons conducting economic activity
				razem total	w tym z udziałem kapitału zagrani- cznego of which with foreign capital par- ticipation				
WOJEWÓDZTWO a	98339	3125	95187	5942	749	5025	500	3765	75930
VOIVODSHIP b	99309	3063	95713	6490	805	5087	499	3929	76252
w tym: of which:									
powiaty przygra- a	31097	1237	29855	1339	183	1186	207	1304	24327
niczne b	31432	1211	30105	1419	190	1211	205	1353	24587
border powiats									
gminy przygraniczne a	20594	940	19651	866	131	819	149	916	15780
border gminas b	20727	916	19734	920	138	830	149	952	15876
GRANICA POLSKO-BIAŁORUSKA POLISH-BELARUSIAN BORDER									
POWIAT AUGUSTOWSKI a	4333	205	4127	169	27	228	20	178	3345
b	4295	185	4097	174	26	229	19	180	3334
w tym gminy przygra- a	3760	173	3586	159	26	212	16	145	2885
<i>niczne</i> b	3713	154	3546	163	25	214	15	149	2859
<i>of which border gminas</i>									
gmina miejska urban gmina									
Augustów a	2796	116	2680	140	25	180	10	100	2122
b	2779	107	2662	144	24	183	10	100	2108
gmina miejsko- -wiejska urban-rural gmina									
Lipsk a	260	20	240	10	1	10	2	14	191
b	239	12	226	10	1	10	2	14	180
miasto a	183	18	165	9	1	9	2	8	127
<i>urban area</i> b	168	10	158	8	1	9	2	8	123
wieś a	77	2	75	1	-	1	-	6	64
<i>rural area</i> b	71	2	68	2	-	1	-	6	57
gminy wiejskie rural gminas									
Nowinka a	205	14	190	3	-	6	1	8	162
b	199	13	185	3	-	6	1	10	159
Płaska a	244	11	233	1	-	4	-	10	212
b	242	11	231	1	-	4	-	10	211
Sztabin a	255	12	243	5	-	12	3	13	198
b	254	11	242	5	-	11	2	15	201

TABL. 1. PODMIOTY GOSPODARKI NARODOWEJ W REJESTRZE REGON WEDŁUG SEKTORÓW WŁASNOŚCI I WYBRANYCH FORM PRAWNYCH (cd.)

Stan w dniu 31 XII

ENTITIES OF THE NATIONAL ECONOMY IN THE REGON REGISTER BY OWNERSHIP SECTORS AND SELECTED LEGAL FORMS (cont.)

As of 31 XII

E. WOJEWÓDZTWO PODLASKIE (cd.)

E. PODLASKIE VOIVODSHIP (cont.)

WYSZCZEGÓLNIENIE SPECIFICATION a - 2014 b - 2015	Ogółem Grand total	Sektor Sector		Z ogółem Of grand total					
		publiczny public	prywatny private	spółki handlowe commercial companies		spółki cywilne civil law partnerships	spółdziel- nie co-oper- atives	fundacje stowarzy- szenia i or- ganizacje społeczne founda- tions, asso- ciations and social organiza- tions	osoby fizyczne prowadzą- ce działal- ność gos- podarczą natural persons conducting economic activity
				razem total	w tym z udziałem kapitału zagrani- cznego of which with foreign capital par- ticipation				
GRANICA POLSKO-BIAŁORUSKA (cd.) POLISH-BELARUSIAN BORDER (cont.)									
POWIAT BIAŁOSTOCKI .. a	12123	259	11860	635	69	472	60	381	9855
b	12369	260	12054	673	71	493	59	399	10041
w tym gminy przygra- niczne a	3829	100	3727	219	24	160	21	132	3000
of which border gminas b	3923	100	3802	236	26	166	22	138	3072
gminy miejsko- -wiejskie urban-rural gminas									
Czarna Białostocka a	792	22	769	36	5	24	3	25	623
b	832	22	809	40	5	25	3	26	659
miasto a	665	19	645	35	5	21	3	17	522
urban area b	690	19	670	38	5	21	3	17	546
wieś a	127	3	124	1	-	3	-	8	101
rural area b	142	3	139	2	-	4	-	9	113
Michałowo a	409	20	389	9	-	12	4	24	295
b	402	20	379	11	-	14	5	25	285
miasto a	241	18	223	7	-	6	3	10	176
urban area b	236	18	217	9	-	6	3	10	171
wieś a	168	2	166	2	-	6	1	14	119
rural area b	166	2	162	2	-	8	2	15	114
Supraśl a	1656	28	1628	112	13	85	2	38	1343
b	1687	28	1647	118	15	85	2	42	1364
miasto a	446	18	428	25	5	19	-	23	337
urban area b	446	18	425	25	5	17	-	23	339
wieś a	1210	10	1200	87	8	66	2	15	1006
rural area b	1241	10	1222	93	10	68	2	19	1025
Zabłudów a	619	16	602	41	3	22	5	28	478
b	648	16	628	48	3	25	5	27	500
miasto a	191	11	179	10	-	5	4	8	146
urban area b	199	11	187	11	-	6	4	8	153
wieś a	428	5	423	31	3	17	1	20	332
rural area b	449	5	441	37	3	19	1	19	347
gmina wiejska rural gmina									
Gródek a	353	14	339	21	3	17	7	17	261
b	354	14	339	19	3	17	7	18	264

TABL. 1. PODMIOTY GOSPODARKI NARODOWEJ W REJESTRZE REGON WEDŁUG SEKTORÓW WŁASNOŚCI I WYBRANYCH FORM PRAWNYCH (cd.)

Stan w dniu 31 XII

ENTITIES OF THE NATIONAL ECONOMY IN THE REGON REGISTER BY OWNERSHIP SECTORS AND SELECTED LEGAL FORMS (cont.)

As of 31 XII

E. WOJEWÓDZTWO PODLASKIE (cd.)

E. PODLASKIE VOIVODSHIP (cont.)

WYSZCZEGÓLNIENIE SPECIFICATION a - 2014 b - 2015	Ogółem Grand total	Sektor Sector		Z ogółem Of grand total						
		publiczny public	prywatny private	spółki handlowe commercial companies		spółki cywilne civil law partnerships	spółdziel- nie co-oper- atives	fundacje stowarzy- szenia i or- ganizacje społeczne founda- tions, asso- ciations and social organiza- tions	osoby fizyczne prowadzą- ce działal- ność gos- podarczą natural persons conducting economic activity	
				razem total	w tym z udziałem kapitału zagranic- znego of which with foreign capital par- ticipation					
GRANICA POLSKO-BIAŁORUSKA (cd.) POLISH-BELARUSIAN BORDER (cont.)										
POWIAT BIELSKI	a	3804	162	3642	169	28	142	39	146	2986
	b	3819	162	3640	184	31	141	39	156	2982
w tym gminy przygra- niczne	a	2954	107	2847	148	22	120	32	103	2319
of which border gminas	b	2956	108	2834	162	25	120	32	111	2302
gmina miejska urban gmina										
Bielsk Podlaski	a	2284	83	2201	130	21	102	16	54	1821
	b	2273	84	2179	137	24	102	16	59	1800
gminy wiejskie rural gminas										
Bielsk Podlaski	a	316	5	311	8	1	8	8	25	247
	b	332	5	324	13	1	8	8	26	257
Boćki	a	210	10	200	2	-	3	3	13	165
	b	205	10	195	3	-	3	3	13	160
Orla	a	144	9	135	8	-	7	5	11	86
	b	146	9	136	9	-	7	5	13	85
POWIAT HAJNOWSKI	a	3015	191	2824	100	22	98	26	160	2240
	b	2988	185	2792	103	22	100	26	165	2211
Gmina miejska Urban gmina										
Hajnówka	a	1673	107	1566	52	7	67	8	58	1309
	b	1636	102	1530	53	7	68	8	62	1270
Gmina miejsko-wiejska Urban-rural gmina										
Kleszczele	a	141	10	131	5	2	7	1	14	92
	b	143	10	132	6	2	7	1	14	94
miasto	a	93	10	83	5	2	5	1	6	59
urban area	b	96	10	85	6	2	5	1	6	62
wieś	a	48	-	48	-	-	2	-	8	33
rural area	b	47	-	47	-	-	2	-	8	32
Gminy wiejskie Rural gminas										
Białowieża	a	220	17	203	9	3	4	1	24	157
	b	222	17	203	9	3	5	1	24	158
Czeremcha	a	129	9	120	3	1	-	-	6	87
	b	127	9	118	3	1	1	-	6	85
Czyże	a	89	7	82	1	-	3	2	7	60
	b	94	7	87	1	-	3	2	7	65

TABL. 1. PODMIOTY GOSPODARKI NARODOWEJ W REJESTRZE REGON WEDŁUG SEKTORÓW WŁASNOŚCI I WYBRANYCH FORM PRAWNYCH (cd.)

Stan w dniu 31 XII

ENTITIES OF THE NATIONAL ECONOMY IN THE REGON REGISTER BY OWNERSHIP SECTORS AND SELECTED LEGAL FORMS (cont.)

As of 31 XII

E. WOJEWÓDZTWO PODLASKIE (cd.)

E. PODLASKIE VOIVODSHIP (cont.)

WYSZCZEGÓLNIENIE SPECIFICATION a - 2014 b - 2015	Ogółem Grand total	Sektor Sector		Z ogółem Of grand total						
		publiczny public	prywatny private	spółki handlowe commercial companies		spółki cywilne civil law partnerships	spółdziel- nie co-oper- atives	fundacje stowarzy- szenia i or- ganizacje społeczne founda- tions, asso- ciations and social organiza- tions	osoby fizyczne prowadzą- ce działal- ność gos- podarczą natural persons conducting economic activity	
				razem total	w tym z udziałem kapitału zagrani- cznego of which with foreign capital par- ticipation					
GRANICA POLSKO-BIAŁORUSKA (cd.) POLISH-BELARUSIAN BORDER (cont.)										
POWIAT HAJNOWSKI (dok.) (cont.)										
Gminy wiejskie (dok.) Rural gminas (cont.)										
Dubicze Cerkiewne a	120	9	111	2	1	-	1	9	77	
b	119	9	110	2	1	-	1	9	76	
Hajnówka a	276	7	269	8	1	5	3	13	212	
b	279	6	272	8	1	5	3	14	216	
Narew a	172	9	163	11	3	3	7	14	115	
b	173	9	163	11	3	3	7	15	115	
Narewka a	195	16	179	9	4	9	3	15	131	
b	195	16	177	10	4	8	3	14	132	
POWIAT SEJNEŃSKI a	1268	82	1186	40	11	51	10	76	949	
b	1262	83	1176	41	11	52	10	80	946	
Gmina miejska Urban gmina										
Sejny a	482	42	440	15	3	20	6	32	336	
b	468	43	425	16	3	19	6	31	327	
Gminy wiejskie Rural gminas										
Giby a	169	12	157	1	-	3	1	9	138	
b	162	12	149	1	-	3	1	11	129	
Krasnopol a	180	8	172	2	-	6	-	10	151	
b	179	8	171	2	-	7	-	10	150	
Puńsk a	226	15	211	21	8	13	3	14	155	
b	234	15	218	21	8	13	3	15	163	
Sejny a	211	5	206	1	-	9	-	11	169	
b	219	5	213	1	-	10	-	13	177	
POWIAT SIEMIATYCKI ... a	2675	139	2536	79	8	85	24	150	2006	
b	2750	139	2606	83	9	86	24	150	2077	
w tym gminy przygra- niczne of which border gminas										
a	2037	99	1938	64	8	74	18	96	1545	
b	2092	100	1988	68	9	74	18	96	1598	
gmina miejska urban gmina										
Siemiatycze a	1292	49	1243	39	4	60	9	38	1034	
b	1297	49	1245	41	4	59	9	39	1041	

TABL. 1. PODMIOTY GOSPODARKI NARODOWEJ W REJESTRZE REGON WEDŁUG SEKTORÓW WŁASNOŚCI I WYBRANYCH FORM PRAWNYCH (cd.)

Stan w dniu 31 XII

ENTITIES OF THE NATIONAL ECONOMY IN THE REGON REGISTER BY OWNERSHIP SECTORS AND SELECTED LEGAL FORMS (cont.)

As of 31 XII

E. WOJEWÓDZTWO PODLASKIE (cd.)

E. PODLASKIE VOIVODSHIP (cont.)

WYSZCZEGÓLNIENIE SPECIFICATION a - 2014 b - 2015	Ogółem Grand total	Sektor Sector		Z ogółem Of grand total					
		publiczny public	prywatny private	spółki handlowe commercial companies		spółki cywilne civil law partnerships	spółdziel- nie co-oper- atives	fundacje stowarzy- szenia i or- ganizacje społeczne founda- tions, asso- ciations and social organiza- tions	osoby fizyczne prowadzą- ce działal- ność gos- podarczą natural persons conducting economic activity
				razem total	w tym z udziałem kapitału zagrani- cznego of which with foreign capital par- ticipation				
GRANICA POLSKO-BIAŁORUSKA (cd.) POLISH-BELARUSIAN BORDER (cont.)									
POWIAT SIEMIATYCKI (dok.) (cont.)									
gminy wiejskie rural gminas									
Dziadkowice a	107	10	97	3	-	3	2	10	75
b	111	10	101	4	-	3	2	10	78
Mielnik a	135	10	125	1	-	6	2	15	82
b	140	10	130	1	-	6	2	14	90
Milejczyce a	65	9	56	4	2	1	-	5	37
b	68	9	59	4	2	1	-	5	40
Nurzec-Stacja a	159	10	149	8	-	3	5	10	93
b	169	10	159	8	1	3	5	10	102
Siemiatycze a	279	11	268	9	2	1	-	18	224
b	307	12	294	10	2	2	-	18	247
POWIAT SOKÓLSKI a	3879	199	3680	147	18	110	28	213	2946
b	3949	197	3740	161	20	110	28	223	2996
w tym gminy przygra- niczne of which border gminas									
a	3731	188	3543	136	18	104	26	204	2842
b	3793	186	3596	147	20	104	26	213	2888
gminy miejsko- -wiejskie urban-rural gminas									
Dąbrowa Białostocka a	663	30	633	13	-	17	4	36	512
b	666	30	635	16	-	16	4	37	514
miasto a	435	23	412	11	-	14	3	16	346
urban area b	436	23	413	13	-	12	3	17	348
wieś a	228	7	221	2	-	3	1	20	166
rural area b	230	7	222	3	-	4	1	20	166
Krynki a	189	13	176	7	-	4	3	15	124
b	191	13	177	7	-	4	3	16	125
miasto a	158	12	146	6	-	4	3	12	102
urban area b	158	12	145	6	-	4	3	13	101
wieś a	31	1	30	1	-	-	-	3	22
rural area b	33	1	32	1	-	-	-	3	24

TABL. 1. PODMIOTY GOSPODARKI NARODOWEJ W REJESTRZE REGON WEDŁUG SEKTORÓW WŁASNOŚCI I WYBRANYCH FORM PRAWNYCH (cd.)

Stan w dniu 31 XII

ENTITIES OF THE NATIONAL ECONOMY IN THE REGON REGISTER BY OWNERSHIP SECTORS AND SELECTED LEGAL FORMS (cont.)

As of 31 XII

E. WOJEWÓDZTWO PODLASKIE (dok.)

E. PODLASKIE VOIVODSHIP (cont.)

WYSZCZEGÓLNIENIE SPECIFICATION a - 2014 b - 2015	Ogółem Grand total	Sektor Sector		Z ogółem Of grand total					
		publiczny public	prywatny private	spółki handlowe commercial companies		spółki cywilne civil law partner- ships	spółdziel- nie co-oper- atives	fundacje stowarzy- szenia i or- ganizacje społeczne founda- tions, asso- ciations and social organiza- tions	osoby fizyczne prowadzą- ce działal- ność gos- podarczą natural persons conducting economic activity
				razem total	w tym z udziałem kapitału zagрани- cznego of which with foreign capital par- ticipation				
GRANICA POLSKO-BIAŁORUSKA (dok.) POLISH-BELARUSIAN BORDER (cont.)									
POWIAT SOKÓLSKI (dok.) (cont.)									
gminy miejsko- -wiejskie (dok.) urban-rural gminas (cont.)									
Sokółka a	1878	71	1807	89	12	63	8	78	1492
b	1907	70	1832	94	13	63	8	82	1509
miasto a	1598	60	1538	85	12	58	7	57	1263
urban area b	1607	59	1543	89	13	58	7	60	1262
wieś a	280	11	269	4	-	5	1	21	229
rural area b	300	11	289	5	-	5	1	22	247
Suchowola a	293	17	276	9	2	5	3	22	226
b	303	17	285	10	2	5	3	23	236
miasto a	172	13	159	8	1	4	2	8	130
urban area b	170	13	156	8	1	4	2	9	129
wieś a	121	4	117	1	1	1	1	14	96
rural area b	133	4	129	2	1	1	1	14	107
gminy wiejskie rural gminas									
Janów a	180	15	165	2	-	3	3	15	124
b	178	14	164	3	-	4	3	15	121
Kuźnica a	188	11	177	10	4	6	1	6	147
b	200	11	187	11	4	6	1	7	157
Nowy Dwór a	79	8	71	1	-	-	2	9	46
b	76	8	68	1	1	-	2	9	44
Sidra a	119	12	107	2	-	2	2	12	76
b	124	12	111	2	-	2	2	13	81
Szudziałowo a	142	11	131	3	-	4	-	11	95
b	148	11	137	3	-	4	-	11	101

TABL. 1. PODMIOTY GOSPODARKI NARODOWEJ W REJESTRZE REGON WEDŁUG SEKTORÓW WŁASNOŚCI I WYBRANYCH FORM PRAWNYCH (cd.)

Stan w dniu 31 XII

ENTITIES OF THE NATIONAL ECONOMY IN THE REGON REGISTER BY OWNERSHIP SECTORS AND SELECTED LEGAL FORMS (cont.)

As of 31 XII

F. WOJEWÓDZTWO MAZOWIECKIE

F. MAZOWIECKIE VOIVODSHIP

WYSZCZEGÓLNIENIE SPECIFICATION a - 2014 b - 2015	Ogółem Grand total	Sektor Sector		Z ogółem Of grand total					
		publiczny public	prywatny private	spółki handlowe commercial companies		spółki cywilne civil law partnerships	spółdziel- nie co-oper- atives	fundacje stowarzy- szenia i or- ganizacje społeczne founda- tions, asso- ciations and social organiza- tions	osoby fizyczne prowadzą- ce działal- ność gos- podarczą natural persons conducting economic activity
				razem total	w tym z udziałem kapitału zagrani- cznego of which with foreign capital par- ticipation				
WOJEWÓDZTWO a	742172	12832	728806	127823	33332	56380	3121	21725	496480
VOIVODSHIP b	766030	12881	740534	142530	33919	56916	3117	23167	503036
w tym: of which:									
powiaty przygra- a	2282	122	2160	82	6	76	33	108	1787
niczne b	2308	123	2179	85	5	78	32	116	1798
border powiats									
gminy przygraniczne a	2061	111	1950	79	6	70	31	95	1613
border gminas b	2092	111	1975	82	5	72	30	103	1631
GRANICA POLSKO-BIAŁORUSKA POLISH-BELARUSIAN BORDER									
POWIAT ŁOSICKI a	2282	122	2160	82	6	76	33	108	1787
b	2308	123	2179	85	5	78	32	116	1798
w tym gminy przygra- a	2061	111	1950	79	6	70	31	95	1613
niczne b	2092	111	1975	82	5	72	30	103	1631
of which border gminas									
gmina miejsko- -wiejska urban-rural gmina									
Łosice a	1108	63	1045	58	6	42	17	24	867
b	1120	62	1055	61	5	43	17	30	869
miasto a	853	57	796	40	4	37	10	15	662
urban area b	854	56	796	43	4	37	10	21	655
wieś a	255	6	249	18	2	5	7	9	205
rural area b	266	6	259	18	1	6	7	9	214
gminy wiejskie rural gminas									
Huszele a	148	9	139	4	-	3	3	14	110
b	147	9	138	4	-	3	3	14	109
Platerów a	273	14	259	7	-	2	5	21	218
b	282	14	266	8	-	2	5	22	223
Sarnaki a	278	16	262	3	-	12	2	22	213
b	287	16	270	3	-	13	1	23	223
Stara Kornica a	254	9	245	7	-	11	4	14	205
b	256	10	246	6	-	11	4	14	207

TABL. 1. PODMIOTY GOSPODARKI NARODOWEJ W REJESTRZE REGON WEDŁUG SEKTORÓW WŁASNOŚCI I WYBRANYCH FORM PRAWNYCH (cd.)

Stan w dniu 31 XII

ENTITIES OF THE NATIONAL ECONOMY IN THE REGON REGISTER BY OWNERSHIP SECTORS AND SELECTED LEGAL FORMS (cont.)

As of 31 XII

G. WOJEWÓDZTWO LUBELSKIE

G. LUBELSKIE VOIVODSHIP

WYSZCZEGÓLNIENIE SPECIFICATION a - 2014 b - 2015	Ogółem Grand total	Sektor Sector		Z ogółem Of grand total					
		publiczny public	prywatny private	spółki handlowe commercial companies		spółki cywilne civil law partner- ships	spółdziel- nie co-oper- atives	fundacje stowarzy- szenia i or- ganizacje społeczne founda- tions, asso- ciations and social organiza- tions	osoby fizyczne prowadzą- ce działal- ność gos- podarczą natural persons conducting economic activity
				razem total	w tym z udziałem kapitału zagrani- cznego of which with foreign capital par- ticipation				
WOJEWÓDZTWO a	171620	5790	165777	11381	1469	9773	1175	7187	129338
VOIVODSHIP b	173184	5750	166363	12448	1562	9763	1170	7557	129484
w tym: of which:									
powiaty przygra- niczne border powiats	58682	2434	56234	2829	439	2884	533	2721	44772
gminy przygraniczne border gminas	37087	1525	35553	2107	369	1818	349	1664	27928
border gminas	37300	1517	35614	2289	404	1828	352	1739	27841
GRANICA POLSKO-BIAŁORUSKA POLISH-BELARUSIAN BORDER									
POWIAT BIALSKI ¹ a	6591	301	6290	361	80	290	57	326	5003
..... b	6636	303	6307	390	80	287	57	339	5006
w tym gminy przygra- niczne of which border gminas	6372	286	6086	357	80	282	55	308	4840
gminy miejskie urban gminas									
Międzyrzec Podlaski ... a	1431	55	1376	85	14	86	6	35	1115
..... b	1429	56	1369	94	14	86	6	35	1104
Terespol a	397	18	379	41	17	20	2	10	289
..... b	388	18	368	46	17	19	2	10	276
gminy wiejskie rural gminas									
Biała Podlaska a	1036	22	1014	42	6	32	5	33	886
..... b	1052	22	1023	47	6	32	5	36	894
Janów Podlaski a	318	15	303	10	-	14	2	15	256
..... b	312	15	295	12	-	14	2	15	248
Kodeń a	137	11	126	10	3	5	5	12	82
..... b	137	11	126	9	3	5	5	12	82
Konstantynów a	211	11	200	11	5	7	4	12	162
..... b	213	11	202	11	5	6	4	12	165
Leśna Podlaska a	213	17	196	7	-	9	2	15	150
..... b	215	17	198	7	-	8	2	15	153
Łomazy a	260	10	250	20	5	7	4	18	190
..... b	265	10	252	19	5	7	4	22	192
Międzyrzec Podlaski ... a	576	13	563	18	1	16	1	38	480
..... b	594	13	579	24	2	17	1	41	490
Piszczac a	375	21	354	13	2	24	6	20	282
..... b	388	21	366	14	2	24	6	21	293
Rokitno a	122	8	114	9	3	4	2	12	79
..... b	122	8	113	9	3	3	2	13	79
Rossosz a	120	8	112	9	-	2	1	7	90
..... b	130	8	122	9	-	2	1	7	100

¹ Powiat w strefie przygranicznej przy granicy polsko-białoruskiej i polsko-ukraińskiej.

¹ Powiat in the border area by the Polish-Belarusian and Polish-Ukrainian border.

TABL. 1. PODMIOTY GOSPODARKI NARODOWEJ W REJESTRZE REGON WEDŁUG SEKTORÓW WŁASNOŚCI I WYBRANYCH FORM PRAWNYCH (cd.)

Stan w dniu 31 XII

ENTITIES OF THE NATIONAL ECONOMY IN THE REGON REGISTER BY OWNERSHIP SECTORS AND SELECTED LEGAL FORMS (cont.)

As of 31 XII

G. WOJEWÓDZTWO LUBELSKIE (cd.)

G. LUBELSKIE VOIVODSHIP (cont.)

WYSZCZEGÓLNIENIE SPECIFICATION a - 2014 b - 2015	Ogółem Grand total	Sektor Sector		Z ogółem Of grand total						
		publiczny public	prywatny private	spółki handlowe commercial companies		spółki cywilne civil law partnerships	spółdziel- nie co-oper- atives	fundacje stowarzy- szenia i or- ganizacje społeczne founda- tions, asso- ciations and social organiza- tions	osoby fizyczne prowadzą- ce działal- ność gos- podarczą natural persons conducting economic activity	
				razem total	w tym z udziałem kapitału zagrani- cznego of which with foreign capital par- ticipation					
GRANICA POLSKO-BIAŁORUSKA (cd.) POLISH-BELARUSIAN BORDER (cont.)										
POWIAT BIAŁSKI ¹ (dok.) (cont.)										
gminy wiejskie (dok.) rural gminas (cont.)										
Śląwatyce ² a	120	9	111	-	-	5	1	8	90	
b	117	9	108	-	-	6	1	8	86	
Sosnówka ² a	107	9	98	3	-	6	2	17	62	
b	108	10	97	3	-	6	2	18	62	
Terespol a	281	24	257	36	15	12	2	11	171	
b	287	23	262	36	14	11	2	11	177	
Tuczna a	119	8	111	4	-	8	3	14	73	
b	120	8	112	3	-	8	3	14	74	
Wisznice a	316	14	302	16	1	13	6	15	231	
b	304	15	289	17	1	13	6	15	216	
Zalesie a	233	13	220	23	8	12	1	16	152	
b	227	13	214	23	8	12	1	16	146	
POWIAT CHEŁMSKI ¹ a	3738	194	3543	128	23	83	61	178	2897	
b	3774	193	3559	144	26	88	61	196	2904	
w tym gminy przygraniczne of which border gminas										
a	960	52	908	40	10	23	20	52	737	
b	973	52	911	46	9	25	20	57	739	
gminy wiejskie rural gminas										
Dorohusk ² a	307	20	287	22	7	7	4	20	222	
b	307	19	282	25	6	7	4	23	218	
Ruda-Huta ² a	165	10	155	8	2	4	4	6	127	
b	170	10	158	11	2	4	4	6	130	
Sawin ² a	272	13	259	5	1	7	4	13	219	
b	282	14	268	5	1	9	4	13	226	
Wierzbica ² a	216	9	207	5	-	5	8	13	169	
b	214	9	203	5	-	5	8	15	165	
POWIAT PARCZEWSKI ¹ a	2394	121	2273	87	12	128	33	143	1762	
b	2422	116	2292	96	13	129	33	151	1777	
w tym gminy przygraniczne of which border gminas										
a	683	49	634	12	2	24	18	61	486	
b	692	49	639	13	2	24	18	65	490	
gminy wiejskie rural gminas										
Dębowa Kłoda a	239	10	229	6	1	10	6	19	185	
b	246	10	235	6	1	10	6	20	191	

¹ Powiat w strefie przygranicznej przy granicy polsko-białoruskiej i polsko-ukraińskiej. ² Gmina w strefie przygranicznej przy granicy polsko-białoruskiej i polsko-ukraińskiej.

¹ Powiat in the border area by the Polish-Belarusian and Polish-Ukrainian border. ² Gmina in the border area by the Polish-Belarusian and Polish-Ukrainian border.

TABL. 1. PODMIOTY GOSPODARKI NARODOWEJ W REJESTRZE REGON WEDŁUG SEKTORÓW WŁASNOŚCI I WYBRANYCH FORM PRAWNYCH (cd.)

Stan w dniu 31 XII

ENTITIES OF THE NATIONAL ECONOMY IN THE REGON REGISTER BY OWNERSHIP SECTORS AND SELECTED LEGAL FORMS (cont.)

As of 31 XII

G. WOJEWÓDZTWO LUBELSKIE (cd.)

G. LUBELSKIE VOIVODSHIP (cont.)

WYSZCZEGÓLNIENIE SPECIFICATION a - 2014 b - 2015	Ogółem Grand total	Sektor Sector		Z ogółem Of grand total						
		publiczny public	prywatny private	spółki handlowe commercial companies		spółki cywilne civil law partnerships	spółdziel- nie co-oper- atives	fundacje stowarzy- szenia i or- ganizacje społeczne founda- tions, asso- ciations and social organiza- tions	osoby fizyczne prowadzą- ce działal- ność gos- podarczą natural persons conducting economic activity	
				razem total	w tym z udziałem kapitału zagranic- znego of which with foreign capital par- ticipation					
GRANICA POLSKO-BIAŁORUSKA (dok.) POLISH-BELARUSIAN BORDER (cont.)										
POWIAT PARCZEWSKI ¹ (dok.) (cont.)										
gminy wiejskie (dok.) rural gminas (cont.)										
Jabłoń	a 189	19	170	1	-	3	4	17	128	
	b 193	19	172	1	-	3	4	19	129	
Podedwórze ²	a 106	9	97	2	-	4	2	10	75	
	b 108	9	98	3	-	4	2	11	75	
Sosnowica ²	a 149	11	138	3	1	7	6	15	98	
	b 145	11	134	3	1	7	6	15	95	
POWIAT WŁODAWSKI ¹	a 2763	164	2599	102	13	107	31	156	2030	
	b 2734	163	2562	109	13	109	31	159	1987	
Gmina miejska Urban gmina										
Włodawa ²	a 1342	81	1261	57	6	66	10	56	995	
	b 1322	80	1235	61	6	68	10	57	966	
Gminy wiejskie Rural gminas										
Hanna ²	a 163	8	155	7	2	4	3	13	111	
	b 167	8	159	7	2	4	3	14	113	
Hańsk ²	a 177	10	167	8	2	3	3	7	142	
	b 177	10	167	8	2	3	3	7	142	
Stary Brus ²	a 117	10	107	5	-	4	2	12	78	
	b 108	10	98	5	-	4	2	12	69	
Urszulin ²	a 254	14	240	6	-	4	1	23	187	
	b 256	14	242	6	-	4	1	23	189	
Włodawa ²	a 407	12	395	11	3	20	5	17	307	
	b 414	13	401	12	3	20	5	17	312	
Wola Uhruska ²	a 179	14	165	5	-	4	3	17	126	
	b 171	14	156	5	-	4	3	18	117	
Wryki ²	a 124	15	109	3	-	2	4	11	84	
	b 119	14	104	5	-	2	4	11	79	
MIASTO NA PRAWACH POWIATU CITY WITH POWIAT STATUS										
BIAŁA PODLASKA	a 5692	127	5559	681	140	383	31	158	4107	
	b 5830	126	5665	751	158	386	31	165	4144	

¹ Powiat w strefie przygranicznej przy granicy polsko-białoruskiej i polsko-ukraińskiej. ² Gmina w strefie przygranicznej przy granicy polsko-białoruskiej i polsko-ukraińskiej.

¹ Powiat in the border area by the Polish-Belarusian and Polish-Ukrainian border. ² Gmina in the border area by the Polish-Belarusian and Polish-Ukrainian border.

TABL. 1. PODMIOTY GOSPODARKI NARODOWEJ W REJESTRZE REGON WEDŁUG SEKTORÓW WŁASNOŚCI I WYBRANYCH FORM PRAWNYCH (cd.)

Stan w dniu 31 XII

ENTITIES OF THE NATIONAL ECONOMY IN THE REGON REGISTER BY OWNERSHIP SECTORS AND SELECTED LEGAL FORMS (cont.)

As of 31 XII

G. WOJEWÓDZTWO LUBELSKIE (cd.)

G. LUBELSKIE VOIVODSHIP (cont.)

WYSZCZEGÓLNIENIE SPECIFICATION a - 2014 b - 2015	Ogółem Grand total	Sektor Sector		Z ogółem Of grand total					
		publiczny public	prywatny private	spółki handlowe commercial companies		spółki cywilne civil law partnerships	spółdziel- nie co-oper- atives	fundacje stowarzy- szenia i or- ganizacje społeczne founda- tions, asso- ciations and social organiza- tions	osoby fizyczne prowadzą- ce działal- ność gos- podarczą natural persons conducting economic activity
				razem total	w tym z udziałem kapitału zagrani- cznego of which with foreign capital par- ticipation				
GRANICA POLSKO-UKRAIŃSKA POLISH-UKRAINIAN BORDER									
POWIAT BIALSKI ¹ a	6591	301	6290	361	80	290	57	326	5003
b	6636	303	6307	390	80	287	57	339	5006
w tym gminy przygra- niczne a	227	18	209	3	-	11	3	25	152
of which border gminas b	225	19	205	3	-	12	3	26	148
gminy wiejskie rural gminas									
Sławatycze ² a	120	9	111	-	-	5	1	8	90
b	117	9	108	-	-	6	1	8	86
Sosnówka ² a	107	9	98	3	-	6	2	17	62
b	108	10	97	3	-	6	2	18	62
POWIAT BIŁGORAJSKI ... a	7538	293	7243	235	18	462	62	312	5930
b	7535	282	7235	250	18	470	62	322	5911
w tym gmina przygra- niczna a	159	12	147	8	2	8	3	11	114
of which border gmina b	157	12	145	8	2	9	3	11	111
gmina wiejska rural gmina									
Obsza a	159	12	147	8	2	8	3	11	114
b	157	12	145	8	2	9	3	11	111
POWIAT CHEŁMSKI ¹ a	3738	194	3543	128	23	83	61	178	2897
b	3774	193	3559	144	26	88	61	196	2904
w tym gminy przygra- niczne a	3517	179	3337	123	23	76	59	164	2741
of which border gminas b	3538	178	3338	139	26	81	59	182	2732
gminy wiejskie rural gminas									
Białopole a	147	10	137	3	-	5	5	11	98
b	147	10	137	3	-	4	5	11	99
Chełm a	978	32	946	40	8	18	7	21	829
b	975	30	944	45	12	20	7	22	823
Dorohusk ² a	307	20	287	22	7	7	4	20	222
b	307	19	282	25	6	7	4	23	218
Dubienka a	110	16	94	2	-	2	2	10	72
b	103	16	87	2	-	2	2	10	65
Kamień a	207	9	198	3	-	1	2	9	175
b	212	11	201	4	-	1	2	9	179

¹ Powiat w strefie przygranicznej przy granicy polsko-białoruskiej i polsko-ukraińskiej. ² Gmina w strefie przygranicznej przy granicy polsko-białoruskiej i polsko-ukraińskiej.

¹ Powiat in the border area by the Polish-Belarusian and Polish-Ukrainian border. ² Gmina in the border area by the Polish-Belarusian and Polish-Ukrainian border.

TABL. 1. PODMIOTY GOSPODARKI NARODOWEJ W REJESTRZE REGON WEDŁUG SEKTORÓW WŁASNOŚCI I WYBRANYCH FORM PRAWNYCH (cd.)

Stan w dniu 31 XII

ENTITIES OF THE NATIONAL ECONOMY IN THE REGON REGISTER BY OWNERSHIP SECTORS AND SELECTED LEGAL FORMS (cont.)

As of 31 XII

G. WOJEWÓDZTWO LUBELSKIE (cd.)

G. LUBELSKIE VOIVODSHIP (cont.)

WYSZCZEGÓLNIENIE SPECIFICATION a - 2014 b - 2015	Ogółem Grand total	Sektor Sector		Z ogółem Of grand total						
		publiczny public	prywatny private	spółki handlowe commercial companies		spółki cywilne civil law partnerships	spółdziel- nie co-oper- atives	fundacje stowarzy- szenia i or- ganizacje społeczne founda- tions, asso- ciations and social organiza- tions	osoby fizyczne prowadzą- ce działal- ność gos- podarczą natural persons conducting economic activity	
				razem total	w tym z udziałem kapitału zagrani- cznego of which with foreign capital par- ticipation					
GRANICA POLSKO-UKRAIŃSKA (cd.) POLISH-UKRAINIAN BORDER (cont.)										
POWIAT CHEŁMSKI ¹ (dok.) (cont.)										
gminy wiejskie (dok.) rural gminas (cont.)										
Leśniowice a	169	7	162	14	4	4	3	8	121	
b	170	8	162	15	4	5	3	8	120	
Rejowiec a	267	9	258	5	-	6	6	7	211	
b	264	9	253	5	-	6	6	9	206	
Rejowiec Fabryczny a	143	9	134	2	-	6	2	15	94	
b	149	9	139	3	-	6	2	18	96	
Ruda-Huta ² a	165	10	155	8	2	4	4	6	127	
b	170	10	158	11	2	4	4	6	130	
Sawin ² a	272	13	259	5	1	7	4	13	219	
b	282	14	268	5	1	9	4	13	226	
Siedliszcze a	259	18	241	10	1	3	4	13	199	
b	258	16	242	10	1	4	4	13	199	
Wierzbica ² a	216	9	207	5	-	5	8	13	169	
b	214	9	203	5	-	5	8	15	165	
Wojślawice a	153	8	145	-	-	2	3	9	120	
b	157	8	142	1	-	2	3	16	116	
Żmudź a	124	9	114	4	-	6	5	9	85	
b	130	9	120	5	-	6	5	9	90	
POWIAT HRUBIESZOW- SKI a	4272	187	4085	97	14	241	49	213	3243	
b	4292	186	4093	106	15	243	51	220	3240	
Gmina miejska Urban gmina										
Hrubieszów a	2008	89	1919	61	7	154	13	51	1534	
b	1989	87	1898	65	8	155	14	53	1508	
Gminy wiejskie Rural gminas										
Dołhobyczów a	282	12	270	4	2	10	5	18	214	
b	284	12	272	4	2	10	5	18	216	
Horodło a	262	16	246	4	2	16	5	16	192	
b	265	16	249	5	2	16	5	16	195	
Hrubieszów a	474	16	458	2	2	17	5	37	369	
b	488	16	470	6	2	18	5	38	373	
Mircze a	351	19	332	8	1	12	6	24	266	
b	349	19	328	8	1	12	6	25	262	
Trzuszczany a	203	9	194	5	-	4	6	13	148	
b	208	9	197	5	-	4	7	14	152	

¹ Powiat w strefie przygranicznej przy granicy polsko-białoruskiej i polsko-ukraińskiej. ² Gmina w strefie przygranicznej przy granicy polsko-białoruskiej i polsko-ukraińskiej.

¹ Powiat in the border area by the Polish-Belarusian and Polish-Ukrainian border. ² Gmina in the border area by the Polish-Belarusian and Polish-Ukrainian border.

TABL. 1. PODMIOTY GOSPODARKI NARODOWEJ W REJESTRZE REGON WEDŁUG SEKTORÓW WŁASNOŚCI I WYBRANYCH FORM PRAWNYCH (cd.)

Stan w dniu 31 XII

ENTITIES OF THE NATIONAL ECONOMY IN THE REGON REGISTER BY OWNERSHIP SECTORS AND SELECTED LEGAL FORMS (cont.)

As of 31 XII

G. WOJEWÓDZTWO LUBELSKIE (cd.)

G. LUBELSKIE VOIVODSHIP (cont.)

WYSZCZEGÓLNIENIE SPECIFICATION a - 2014 b - 2015	Ogółem Grand total	Sektor Sector		Z ogółem Of grand total						
		publiczny public	prywatny private	spółki handlowe commercial companies		spółki cywilne civil law partnerships	spółdziel- nie co-oper- atives	fundacje stowarzy- szenia i or- ganizacje społeczne founda- tions, asso- ciations and social organiza- tions	osoby fizyczne prowadzą- ce działal- ność gos- podarczą natural persons conducting economic activity	
				razem total	w tym z udziałem kapitału zagranic- znego of which with foreign capital par- ticipation					
GRANICA POLSKO-UKRAIŃSKA (cd.) POLISH-UKRAINIAN BORDER (cont.)										
POWIAT HRUBIESZOWSKI (dok.) (cont.)										
Gminy wiejskie (dok.) Rural gminas (cont.)										
Uchanie	a 205	10	195	5	-	10	3	19	148	
	b 209	11	197	5	-	11	3	20	149	
Werbkowice	a 487	16	471	8	-	18	6	35	372	
	b 500	16	482	8	-	17	6	36	385	
POWIAT KRASNOSTAW- SKI	a 3713	206	3505	110	17	147	44	207	2836	
	b 3746	209	3521	113	18	144	44	218	2856	
w tym gmina przygra- niczna	a 220	14	206	6	1	5	3	15	174	
of which border gmina	b 224	14	210	6	1	6	3	15	177	
gmina wiejska rural gmina										
Siennica Różana	a 220	14	206	6	1	5	3	15	174	
	b 224	14	210	6	1	6	3	15	177	
POWIAT ŁĘCZYŃSKI	a 3224	169	3055	156	14	174	29	174	2404	
	b 3279	165	3098	167	13	174	28	184	2443	
w tym gmina przygra- niczna	a 353	25	328	12	1	15	4	23	262	
of which border gmina	b 366	25	341	12	1	16	4	23	275	
gmina wiejska rural gmina										
Cyców	a 353	25	328	12	1	15	4	23	262	
	b 366	25	341	12	1	16	4	23	275	
POWIAT PARCZEWSKI ¹	a 2394	121	2273	87	12	128	33	143	1762	
	b 2422	116	2292	96	13	129	33	151	1777	
w tym gminy przygra- niczne	a 255	20	235	5	1	11	8	25	173	
of which border gminas	b 253	20	232	6	1	11	8	26	170	
gminy wiejskie rural gminas										
Podedwórze ²	a 106	9	97	2	-	4	2	10	75	
	b 108	9	98	3	-	4	2	11	75	
Sosnowica ²	a 149	11	138	3	1	7	6	15	98	
	b 145	11	134	3	1	7	6	15	95	

¹ Powiat w strefie przygranicznej przy granicy polsko-białoruskiej i polsko-ukraińskiej. ² Gmina w strefie przygranicznej przy granicy polsko-białoruskiej i polsko-ukraińskiej.

¹ Powiat in the border area by the Polish-Belarusian and Polish-Ukrainian border. ² Gmina in the border area by the Polish-Belarusian and Polish-Ukrainian border.

TABL. 1. PODMIOTY GOSPODARKI NARODOWEJ W REJESTRZE REGON WEDŁUG SEKTORÓW WŁASNOŚCI I WYBRANYCH FORM PRAWNYCH (cd.)

Stan w dniu 31 XII

ENTITIES OF THE NATIONAL ECONOMY IN THE REGON REGISTER BY OWNERSHIP SECTORS AND SELECTED LEGAL FORMS (cont.)

As of 31 XII

G. WOJEWÓDZTWO LUBELSKIE (cd.)

G. LUBELSKIE VOIVODSHIP (cont.)

WYSZCZEGÓLNIENIE SPECIFICATION a - 2014 b - 2015	Ogółem Grand total	Sektor Sector		Z ogółem Of grand total						
		publiczny public	prywatny private	spółki handlowe commercial companies		spółki cywilne civil law partnerships	spółdziel- nie co-oper- atives	fundacje stowarzy- szenia i or- ganizacje społeczne founda- tions, asso- ciations and social organiza- tions	osoby fizyczne prowadzą- ce działal- ność gos- podarczą natural persons conducting economic activity	
				razem total	w tym z udziałem kapitału zagrani- cznego of which with foreign capital par- ticipation					
GRANICA POLSKO-UKRAIŃSKA (cd.) POLISH-UKRAINIAN BORDER (cont.)										
POWIAT TOMASZOWSKI a	6567	236	6331	223	27	396	46	278	5109	
b	6573	232	6320	236	29	393	47	289	5090	
Gmina miejska Urban gmina										
Tomaszów Lubelski a	2935	72	2863	123	17	234	14	72	2334	
b	2920	70	2839	137	19	232	14	75	2297	
Gminy miejsko-wiejskie Urban-rural gminas										
Łaszczów a	334	16	318	11	1	10	4	12	265	
b	319	17	302	12	1	10	4	12	249	
miasto a	182	11	171	7	-	7	3	7	139	
urban area b	171	12	159	7	-	7	3	7	128	
wieś a	152	5	147	4	1	3	1	5	126	
rural area b	148	5	143	5	1	3	1	5	121	
Tyszowce a	356	21	335	5	-	14	2	20	277	
b	352	21	329	5	-	14	2	21	273	
miasto a	207	16	191	4	-	11	2	8	156	
urban area b	202	16	186	4	-	11	2	8	153	
wieś a	149	5	144	1	-	3	-	12	121	
rural area b	150	5	143	1	-	3	-	13	120	
Gminy wiejskie Rural gminas										
Bełżec a	198	9	189	6	1	11	1	11	152	
b	193	9	184	6	1	11	1	11	148	
Jarczów a	178	12	166	9	-	7	2	15	118	
b	182	12	170	6	-	7	2	15	127	
Krynice a	180	10	170	3	1	10	2	12	132	
b	178	9	169	3	1	10	2	12	132	
Lubycza Królewska a	346	12	334	23	1	35	7	22	231	
b	348	12	334	24	1	35	7	23	232	
Rachanie a	272	15	257	3	1	12	3	12	209	
b	281	15	266	3	1	11	3	12	216	
Susiec a	447	14	433	7	2	19	1	26	355	
b	454	15	436	7	2	19	1	28	358	
Tarnawatka a	184	10	174	4	2	5	2	16	141	
b	184	10	174	4	2	5	2	16	141	
Telatyn a	251	7	244	5	-	10	3	16	185	
b	250	7	242	4	-	10	4	17	183	
Tomaszów Lubelski a	695	26	669	17	-	27	4	26	577	
b	716	23	691	17	-	27	4	29	597	
Ulhówek a	191	12	179	7	1	2	1	18	133	
b	196	12	184	8	1	2	1	18	137	

TABL. 1. PODMIOTY GOSPODARKI NARODOWEJ W REJESTRZE REGON WEDŁUG SEKTORÓW WŁASNOŚCI I WYBRANYCH FORM PRAWNYCH (cd.)

Stan w dniu 31 XII

ENTITIES OF THE NATIONAL ECONOMY IN THE REGON REGISTER BY OWNERSHIP SECTORS AND SELECTED LEGAL FORMS (cont.)

As of 31 XII

G. WOJEWÓDZTWO LUBELSKIE (dok.)

G. LUBELSKIE VOIVODSHIP (cont.)

WYSZCZEGÓLNIENIE SPECIFICATION a - 2014 b - 2015	Ogółem Grand total	Sektor Sector		Z ogółem Of grand total					
		publiczny public	prywatny private	spółki handlowe commercial companies		spółki cywilne civil law partnerships	spółdziel- nie co-oper- atives	fundacje stowarzy- szenia i or- ganizacje społeczne founda- tions, asso- ciations and social organiza- tions	osoby fizyczne prowadzą- ce działal- ność gos- podarczą natural persons conducting economic activity
				razem total	w tym z udziałem kapitału zagrani- cznego of which with foreign capital par- ticipation				
GRANICA POLSKO-UKRAIŃSKA (dok.) POLISH-UKRAINIAN BORDER (cont.)									
POWIAT WŁODAWSKI ¹ .. a	2763	164	2599	102	13	107	31	156	2030
b	2734	163	2562	109	13	109	31	159	1987
Gmina miejska Urban gmina									
Włodawa ² a	1342	81	1261	57	6	66	10	56	995
b	1322	80	1235	61	6	68	10	57	966
Gminy wiejskie Rural gminas									
Hanna ² a	163	8	155	7	2	4	3	13	111
b	167	8	159	7	2	4	3	14	113
Hańsk ² a	177	10	167	8	2	3	3	7	142
b	177	10	167	8	2	3	3	7	142
Stary Brus ² a	117	10	107	5	-	4	2	12	78
b	108	10	98	5	-	4	2	12	69
Urszulin ² a	254	14	240	6	-	4	1	23	187
b	256	14	242	6	-	4	1	23	189
Włodawa ² a	407	12	395	11	3	20	5	17	307
b	414	13	401	12	3	20	5	17	312
Wola Uhruska ² a	179	14	165	5	-	4	3	17	126
b	171	14	156	5	-	4	3	18	117
Wyryki ² a	124	15	109	3	-	2	4	11	84
b	119	14	104	5	-	2	4	11	79
POWIAT ZAMOJSKI a	6336	229	6106	175	16	211	47	370	5088
b	6390	236	6146	184	16	215	47	373	5152
w tym gminy przygraniczne a	635	39	596	12	1	19	7	71	459
b	643	39	603	13	1	19	7	70	470
<i>of which border gminas</i>									
gminy wiejskie rural gminas									
Grabowiec a	165	13	152	3	-	4	2	22	118
b	164	13	150	4	-	4	2	22	116
Komarów-Osada a	255	13	242	5	1	8	3	26	188
b	264	13	251	5	1	8	3	26	199
Miączyn a	215	13	202	4	-	7	2	23	153
b	215	13	202	4	-	7	2	22	155
MIASTO NA PRAWACH POWIATU CITY WITH POWIAT STATUS									
CHEŁM a	5854	207	5645	474	65	262	43	206	4363
b	5843	205	5603	513	76	263	43	219	4288

¹ Powiat w strefie przygranicznej przy granicy polsko-białoruskiej i polsko-ukraińskiej. ² Gmina w strefie przygranicznej przy granicy polsko-białoruskiej i polsko-ukraińskiej.

¹ Powiat in the border area by the Polish-Belarusian and Polish-Ukrainian border. ² Gmina in the border area by the Polish-Belarusian and Polish-Ukrainian border.

TABL. 1. PODMIOTY GOSPODARKI NARODOWEJ W REJESTRZE REGON WEDŁUG SEKTORÓW WŁASNOŚCI I WYBRANYCH FORM PRAWNYCH (cd.)

Stan w dniu 31 XII

ENTITIES OF THE NATIONAL ECONOMY IN THE REGON REGISTER BY OWNERSHIP SECTORS AND SELECTED LEGAL FORMS (cont.)

As of 31 XII

H. WOJEWÓDZTWO PODKARPACKIE

H. PODKARPACKIE VOIVODSHIP

WYSZCZEGÓLNIENIE SPECIFICATION a - 2014 b - 2015	Ogółem Grand total	Sektor Sector		Z ogółem Of grand total					
		publiczny public	prywatny private	spółki handlowe commercial companies		spółki cywilne civil law partnerships	spółdziel- nie co-oper- atives	fundacje stowarzy- szenia i or- ganizacje społeczne founda- tions, asso- ciations and social organiza- tions	osoby fizyczne prowadzą- ce działal- ność gospo- podarczą natural persons conducting economic activity
				razem total	w tym z udziałem kapitału zagrani- cznego of which with foreign capital par- ticipation				
WOJEWÓDZTWO a	162556	6005	156506	10452	1511	10771	816	6923	121647
VOIVODSHIP b	165155	5994	158141	11846	1687	10798	800	7306	122549
w tym: of which:									
powiaty przygra- a	37648	1767	35875	1856	411	1983	254	1934	28028
niczne b	38043	1770	36049	2173	478	1985	247	2031	28051
border powiats									
gminy przygraniczne a	32883	1532	31345	1726	396	1820	223	1705	24233
border gminas b	33199	1533	31453	2030	463	1817	216	1791	24199
GRANICA POLSKO-UKRAIŃSKA POLISH-UKRAINIAN BORDER									
POWIAT BIESZCZADZKI a	2170	99	2071	71	7	43	10	128	1738
b	2149	98	2048	71	8	43	10	132	1714
Gmina miejsko-wiejska Urban-rural gmina									
Ustrzyki Dolne a	1633	75	1558	56	7	40	9	93	1295
b	1625	74	1548	57	8	40	9	94	1286
miasto a	1056	61	995	38	3	31	8	55	809
urban area b	1024	60	961	39	3	31	8	55	777
wieś a	577	14	563	18	4	9	1	38	486
rural area b	601	14	587	18	5	9	1	39	509
Gminy wiejskie Rural gminas									
Czarna a	200	10	190	9	-	2	-	16	154
b	194	10	184	9	-	2	-	17	147
Lutowiska a	337	14	323	6	-	1	1	19	289
b	330	14	316	5	-	1	1	21	281
POWIAT BRZOSOWSKI .. a	3722	190	3532	107	13	127	20	170	2995
b	3779	194	3574	118	13	130	20	177	3037
w tym gmina przygra- a	393	23	370	2	-	3	2	31	322
niczna b	405	25	380	3	-	3	2	31	333
of which border gmina									
gmina wiejska rural gmina									
Dydnia a	393	23	370	2	-	3	2	31	322
b	405	25	380	3	-	3	2	31	333

TABL. 1. PODMIOTY GOSPODARKI NARODOWEJ W REJESTRZE REGON WEDŁUG SEKTORÓW WŁASNOŚCI I WYBRANYCH FORM PRAWNYCH (cd.)

Stan w dniu 31 XII

ENTITIES OF THE NATIONAL ECONOMY IN THE REGON REGISTER BY OWNERSHIP SECTORS AND SELECTED LEGAL FORMS (cont.)

As of 31 XII

H. WOJEWÓDZTWO PODKARPACKIE (cd.)

H. *PODKARPACKIE VOIVODSHIP (cont.)*

WYSZCZEGÓLNIENIE SPECIFICATION a - 2014 b - 2015	Ogółem Grand total	Sektor Sector		Z ogółem Of grand total						
		publiczny public	prywatny private	spółki handlowe commercial companies		spółki cywilne civil law partnerships	spółdziel- nie co-oper- atives	fundacje stowarzy- szenia i or- ganizacje społeczne founda- tions, asso- ciations and social organiza- tions	osoby fizyczne prowadzą- ce działal- ność gos- podarczą natural persons conducting economic activity	
				razem total	w tym z udziałem kapitału zagranic- znego of which with foreign capital par- ticipation					
<i>GRANICA POLSKO-UKRAIŃSKA (cd.) POLISH-UKRAINIAN BORDER (cont.)</i>										
POWIAT JAROSŁAWSKI a	8435	353	8082	415	77	640	74	389	6194	
b	8612	355	8209	479	87	642	70	405	6300	
Gminy miejskie Urban gminas										
Jarosław a	4286	170	4116	248	42	457	31	132	3025	
b	4331	169	4133	289	50	460	30	141	3021	
Radymno a	371	16	355	23	3	36	5	9	260	
b	378	16	358	26	3	34	5	14	260	
Gmina miejsko-wiejska Urban-rural gmina										
Pruchnik a	289	17	272	6	-	11	2	25	218	
b	313	19	293	8	-	11	1	25	240	
miasto a	157	9	148	3	-	8	2	9	120	
urban area b	165	11	153	5	-	8	1	9	125	
wieś a	132	8	124	3	-	3	-	16	98	
rural area b	148	8	140	3	-	3	-	16	115	
Gminy wiejskie Rural gminas										
Chłopice a	204	15	189	5	2	3	4	16	155	
b	197	15	182	4	1	4	3	16	149	
Jarosław a	764	14	750	30	7	34	5	35	629	
b	778	14	761	34	8	35	6	35	638	
Laszki a	284	16	268	15	4	11	12	34	186	
b	301	16	282	17	4	11	11	35	201	
Pawłosiów a	564	20	544	22	4	29	2	27	452	
b	581	20	559	22	4	29	1	27	471	
Radymno a	528	33	495	25	13	10	6	37	399	
b	548	33	510	33	15	10	6	38	412	
Rokietnica a	177	12	165	3	-	7	1	11	127	
b	177	12	165	2	-	7	1	11	131	
Roźwienica a	295	21	274	9	-	4	2	29	223	
b	313	21	292	11	-	4	2	29	239	
Wiązownica a	673	19	654	29	2	38	4	34	520	
b	695	20	674	33	2	37	4	34	538	

TABL. 1. PODMIOTY GOSPODARKI NARODOWEJ W REJESTRZE REGON WEDŁUG SEKTORÓW WŁASNOŚCI I WYBRANYCH FORM PRAWNYCH (cd.)

Stan w dniu 31 XII

ENTITIES OF THE NATIONAL ECONOMY IN THE REGON REGISTER BY OWNERSHIP SECTORS AND SELECTED LEGAL FORMS (cont.)

As of 31 XII

H. WOJEWÓDZTWO PODKARPACKIE (cd.)

H. *PODKARPACKIE VOIVODSHIP (cont.)*

WYSZCZEGÓLNIENIE SPECIFICATION a - 2014 b - 2015	Ogółem Grand total	Sektor Sector		Z ogółem Of grand total						
		publiczny public	prywatny private	spółki handlowe commercial companies		spółki cywilne civil law partnerships	spółdziel- nie co-oper- atives	fundacje stowarzy- szenia i or- ganizacje społeczne founda- tions, asso- ciations and social organiza- tions	osoby fizyczne prowadzą- ce działal- ność gos- podarczą natural persons conducting economic activity	
				razem total	w tym z udziałem kapitału zagranic- znego of which with foreign capital par- ticipation					
GRANICA POLSKO-UKRAIŃSKA (cd.) POLISH-UKRAINIAN BORDER (cont.)										
POWIAT LESKI	a	2928	123	2805	67	8	90	10	134	2374
	b	2933	122	2802	73	8	89	10	144	2369
Gmina miejsko-wiejska Urban-rural gmina										
Lesko	a	1192	64	1128	34	5	36	7	55	937
	b	1181	63	1113	40	5	36	7	58	920
miasto	a	748	56	692	24	4	29	7	38	547
urban area	b	733	55	677	27	4	29	7	38	530
wieś	a	444	8	436	10	1	7	-	17	390
rural area	b	448	8	436	13	1	7	-	20	390
Gminy wiejskie Rural gminas										
Baligród	a	333	11	322	5	-	7	1	14	277
	b	337	11	326	5	-	7	1	14	281
Cisna	a	285	13	272	3	1	13	-	18	226
	b	295	13	280	4	1	12	-	21	235
Olszanica	a	415	13	402	11	2	13	1	24	334
	b	409	13	395	12	2	13	1	25	326
Solina	a	703	22	681	14	-	21	1	23	600
	b	711	22	688	12	-	21	1	26	607
POWIAT LUBACZOWSKI	a	3221	191	3030	97	13	105	35	195	2466
	b	3212	192	3010	107	12	108	34	196	2453
Gmina miejska Urban gmina										
Lubaczów	a	1039	63	976	40	4	46	15	58	762
	b	1031	63	964	45	4	50	15	59	747
Gminy miejsko-wiejskie Urban-rural gminas										
Cieszanów	a	332	15	317	9	1	9	3	30	246
	b	330	16	312	11	1	9	3	30	243
miasto	a	140	9	131	8	1	4	2	16	94
urban area	b	136	10	124	10	1	4	2	16	88
wieś	a	192	6	186	1	-	5	1	14	152
rural area	b	194	6	188	1	-	5	1	14	155
Narol	a	444	23	421	11	3	5	5	25	364
	b	436	22	412	12	2	5	5	25	356
miasto	a	173	10	163	8	2	1	4	8	140
urban area	b	172	10	160	9	1	1	4	8	138
wieś	a	271	13	258	3	1	4	1	17	224
rural area	b	264	12	252	3	1	4	1	17	218

TABL. 1. PODMIOTY GOSPODARKI NARODOWEJ W REJESTRZE REGON WEDŁUG SEKTORÓW WŁASNOŚCI I WYBRANYCH FORM PRAWNYCH (cd.)

Stan w dniu 31 XII

ENTITIES OF THE NATIONAL ECONOMY IN THE REGON REGISTER BY OWNERSHIP SECTORS AND SELECTED LEGAL FORMS (cont.)

As of 31 XII

H. WOJEWÓDZTWO PODKARPACKIE (cd.)

H. *PODKARPACKIE VOIVODSHIP (cont.)*

WYSZCZEGÓLNIENIE SPECIFICATION a - 2014 b - 2015	Ogółem Grand total	Sektor Sector		Z ogółem Of grand total					
		publiczny public	prywatny private	spółki handlowe commercial companies		spółki cywilne civil law partnerships	spółdziel- nie co-oper- atives	fundacje stowarzy- szenia i or- ganizacje społeczne founda- tions, asso- ciations and social organiza- tions	osoby fizyczne prowadzą- ce działal- ność gos- podarczą natural persons conducting economic activity
				razem total	w tym z udziałem kapitału zagrani- cznego of which with foreign capital par- ticipation				
<i>GRANICA POLSKO-UKRAIŃSKA (cd.) POLISH-UKRAINIAN BORDER (cont.)</i>									
POWIAT LUBACZOWSKI (dok.) (cont.)									
Gminy miejsko-wiejskie (dok.) Urban-rural gminas (cont.)									
Oleszyce	a 440	29	411	15	3	20	3	21	338
	b 446	29	416	15	2	22	3	21	343
miasto	a 264	23	241	8	-	17	3	9	196
urban area	b 268	23	244	9	-	19	3	9	198
wieś	a 176	6	170	7	3	3	-	12	142
rural area	b 178	6	172	6	2	3	-	12	145
Gminy wiejskie Rural gminas									
Horyniec-Zdrój	a 238	14	224	9	1	4	3	14	185
	b 230	14	216	9	1	4	3	14	178
Lubaczów	a 396	18	378	4	1	14	3	24	320
	b 403	17	385	6	2	11	3	24	330
Stary Dzików	a 182	16	166	5	-	2	3	11	143
	b 179	16	163	5	-	2	2	11	141
Wielkie Oczy	a 150	13	137	4	-	5	-	12	108
	b 157	15	142	4	-	5	-	12	115
POWIAT PRZEMYSKI	a 4067	177	3889	135	37	127	33	263	3140
	b 4124	175	3928	164	40	129	32	284	3160
Gminy wiejskie Rural gminas									
Bircza	a 390	17	373	12	3	6	2	37	299
	b 388	17	369	13	3	6	2	38	297
Dubiecko	a 420	26	394	10	-	19	3	30	319
	b 439	25	412	10	1	19	3	36	333
Fredropol	a 232	17	215	4	1	4	-	29	160
	b 241	17	223	4	1	3	-	29	171
Krasiczyn	a 378	9	369	12	4	14	2	8	309
	b 371	9	362	14	4	14	2	9	301
Krzywca	a 256	11	245	2	-	3	1	16	213
	b 269	11	258	2	-	3	1	17	225
Medyka	a 307	14	293	20	5	14	3	22	223
	b 331	14	307	36	9	16	3	26	226

TABL. 1. PODMIOTY GOSPODARKI NARODOWEJ W REJESTRZE REGON WEDŁUG SEKTORÓW WŁASNOŚCI I WYBRANYCH FORM PRAWNYCH (dok.)

Stan w dniu 31 XII

ENTITIES OF THE NATIONAL ECONOMY IN THE REGON REGISTER BY OWNERSHIP SECTORS AND SELECTED LEGAL FORMS (cont.)

As of 31 XII

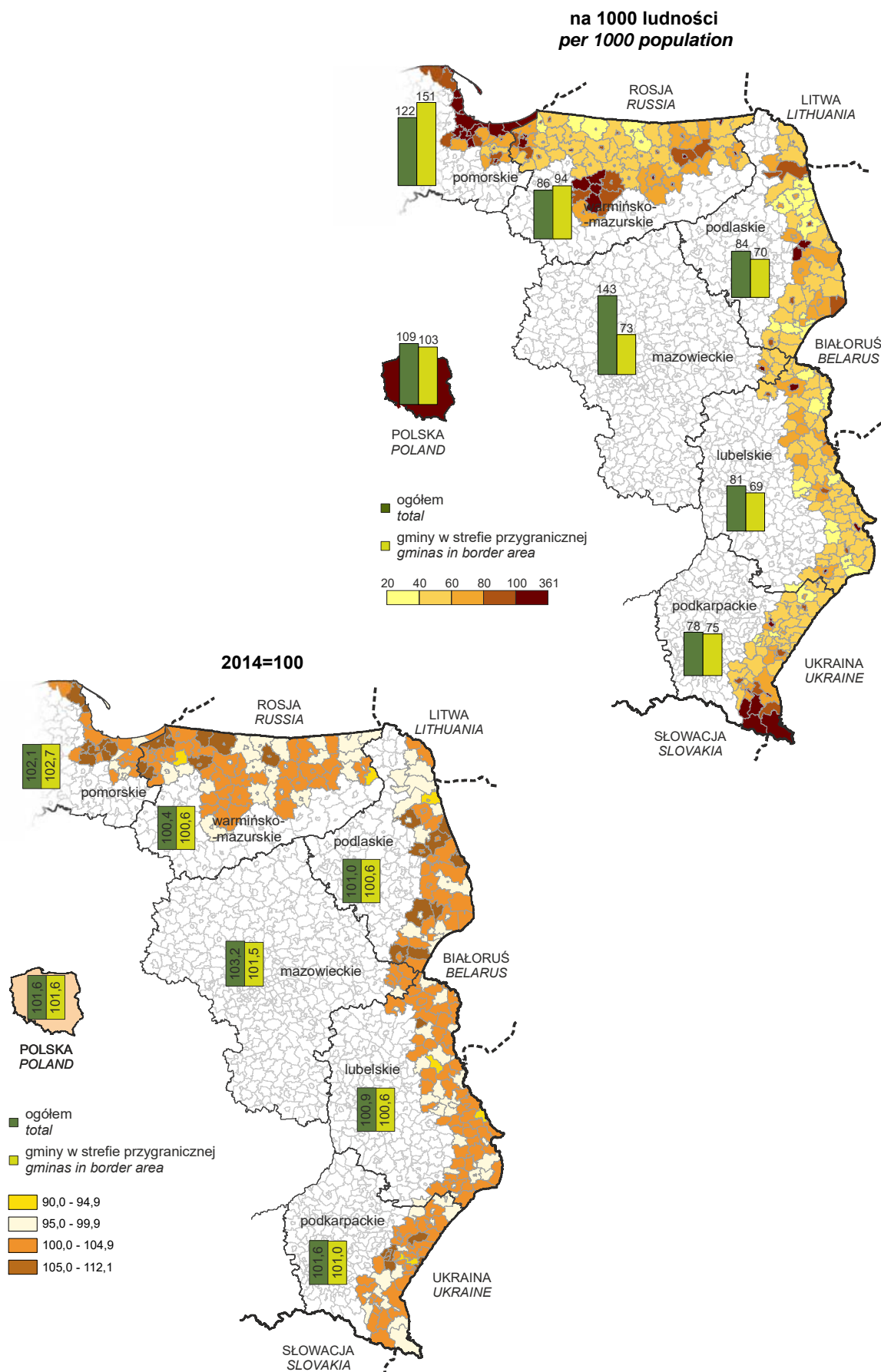
H. WOJEWÓDZTWO PODKARPACKIE (dok.)

H. PODKARPACKIE VOIVODSHIP (cont.)

WYSZCZEGÓLNIENIE SPECIFICATION a - 2014 b - 2015	Ogółem Grand total	Sektor Sector		Z ogółem Of grand total						
		publiczny public	prywatny private	spółki handlowe commercial companies		spółki cywilne civil law partnerships	spółdziel- nie co-oper- atives	fundacje stowarzy- szenia i or- ganizacje społeczne founda- tions, asso- ciations and social organiza- tions	osoby fizyczne prowadzą- ce działal- ność gos- podarczą natural persons conducting economic activity	
				razem total	w tym z udziałem kapitału zagranic- znego of which with foreign capital par- ticipation					
GRANICA POLSKO-UKRAIŃSKA (dok.) POLISH-UKRAINIAN BORDER (cont.)										
POWIAT PRZEMYSKI (dok.) (cont.)										
Gminy wiejskie (dok.) Rural gminas (cont.)										
Orły a	478	19	459	17	5	14	8	31	373	
b	482	19	461	23	5	14	8	36	367	
Przemysł a	761	25	735	30	16	26	5	31	612	
b	783	25	755	34	15	26	5	36	626	
Stubno a	193	12	181	9	1	4	1	22	136	
b	201	12	189	9	1	4	1	21	144	
Żurawica a	652	27	625	19	2	23	8	37	496	
b	619	26	592	19	1	24	7	36	470	
POWIAT SANOCKI a	6960	265	6695	342	42	413	33	337	5227	
b	6972	269	6683	377	43	417	32	360	5179	
w tym gminy przygra- niczne of which border gminas	a 5524	197	5327	317	40	374	20	247	4105	
b	5502	201	5281	349	41	376	19	266	4031	
gmina miejska urban gmina										
Sanok a	3735	140	3595	263	29	310	13	140	2692	
b	3711	143	3551	288	31	310	13	156	2627	
gmina miejsko- -wiejska urban-rural gmina										
Zagórz a	772	20	752	26	5	30	4	41	602	
b	773	20	751	29	4	31	3	44	597	
miasto a	397	14	383	20	3	22	3	17	292	
urban area	b 405	14	391	22	3	22	2	18	298	
wieś a	375	6	369	6	2	8	1	24	310	
rural area	b 368	6	360	7	1	9	1	26	299	
gminy wiejskie rural gminas										
Sanok a	926	29	897	25	5	32	3	58	744	
b	928	29	898	29	5	33	3	58	742	
Tyrawa Wołoska a	91	8	83	3	1	2	-	8	67	
b	90	9	81	3	1	2	-	8	65	
MIASTO NA PRAWACH POWIATU CITY WITH POWIAT STATUS										
PRZEMYSŁ a	6145	369	5771	622	214	438	39	318	3894	
b	6262	365	5795	784	267	427	39	333	3839	

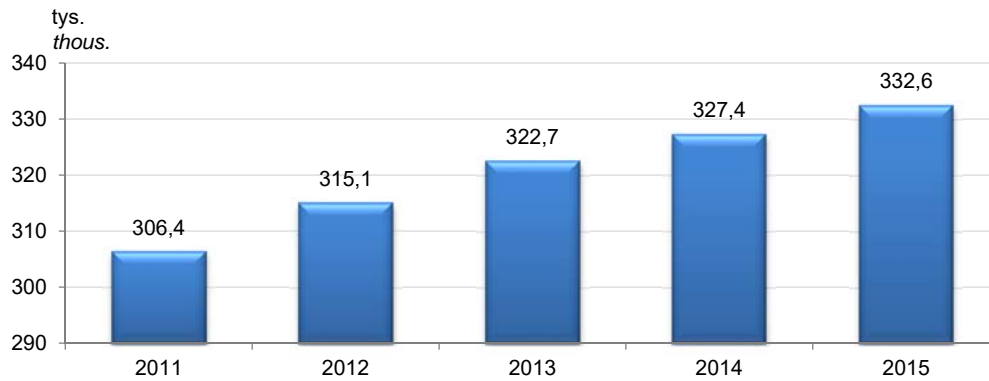
Mapa 2. Podmioty gospodarki narodowej w 2015 r.

Map 2. Entities of the national economy in 2015



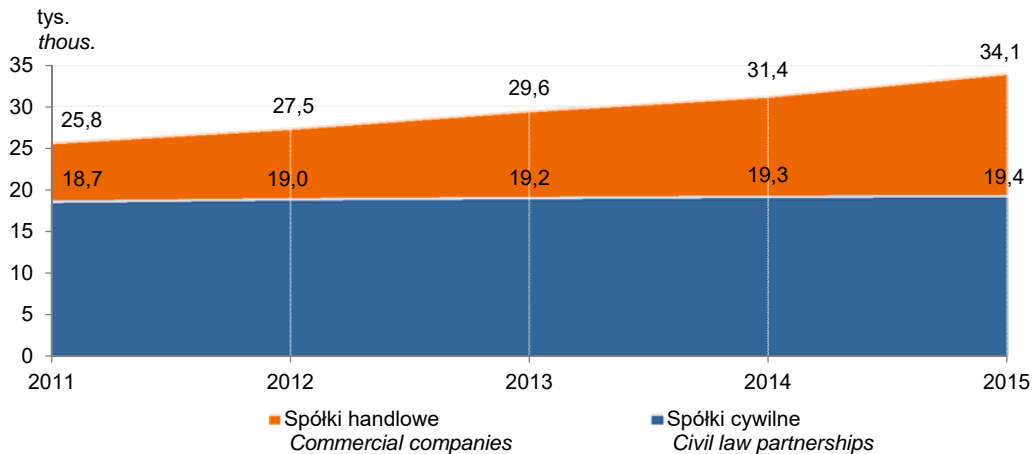
Wykres 1. Liczba podmiotów gospodarki narodowej w strefie przygranicznej

Chart 1. The number of entities of the national economy in the border area



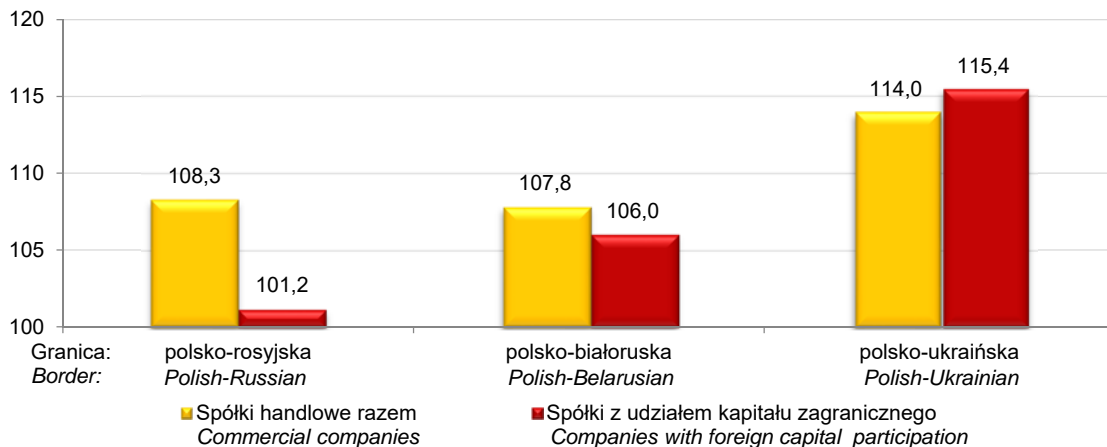
Wykres 2. Spółki handlowe i spółki cywilne w strefie przygranicznej

Chart 2. Commercial companies and civil law partnerships in the border area



Wykres 3. Dynamika spółek handlowych w strefie przygranicznej według odcinków granic w 2015 r. (2014 = 100)

Chart 3. Dynamics of commercial companies in the border area by border sections in 2015 (2014 = 100)



TABL. 2. SPÓŁKI HANDLOWE W REJESTRZE REGON WEDŁUG WYBRANYCH FORM PRAWNYCH
Stan w dniu 31 XII
COMMERCIAL COMPANIES IN THE REGON REGISTER BY SELECTED LEGAL FORMS
As of 31 XII
A. WEDŁUG WOJEWÓDZTW
A. BY VOIVODSHIPS

WYSZCZEGÓLNIENIE SPECIFICATION	Ogółem Grand total	Spółki kapitałowe Companies			Spółki osobowe Partnerships					
		razem total	akcyjne joint stock	z ograniczoną odpowiedzialnością limited liability	razem total	partnerskie professional partnerships	jawne unlimited partnerships	komandytowe limited partnerships	komandytowo-akcyjne joint stock-limited partnerships	
a - 2014 b - 2015 c - 2014 = 100										
OGÓŁEM TOTAL										
OGÓŁEM ¹	a	191190	167166	5502	161664	24024	898	13624	6623	2879
GRAND TOTAL ¹	b	211728	185763	5787	179976	25965	932	13937	8516	2580
	c	110,7	111,1	105,2	111,3	108,1	103,8	102,3	128,6	89,6
w tym gminy przygraniczne	a	31394	27374	906	26468	4020	257	2552	921	290
of which border gminas	b	34148	29800	919	28881	4348	269	2623	1209	247
	c	108,8	108,9	101,4	109,1	108,2	104,7	102,8	131,3	85,2
WOJEWÓDZTWO POMORSKIE POMORSKIE VOIVODSHIP										
Razem	a	27960	24831	844	23987	3129	126	1781	920	302
Total	b	30281	26823	859	25964	3458	129	1852	1220	257
	c	108,3	108,0	101,8	108,2	110,5	102,4	104,0	132,6	85,1
w tym gminy przygraniczne	a	20827	18637	717	17920	2190	105	1112	721	252
of which border gminas	b	22652	20211	730	19481	2441	109	1166	959	207
	c	108,8	108,4	101,8	108,7	111,5	103,8	104,9	133,0	82,1
WOJEWÓDZTWO WARMIŃSKO-MAZURSKIE WARMINSKO-MAZURSKIE VOIVODSHIP										
Razem	a	7632	6395	151	6244	1237	127	935	143	32
Total	b	8133	6829	149	6680	1304	130	961	180	33
	c	106,6	106,8	98,7	107,0	105,4	102,4	102,8	125,9	103,1
w tym gminy przygraniczne	a	5789	4862	113	4749	927	108	688	108	23
of which border gminas	b	6175	5204	111	5093	971	113	703	132	23
	c	106,7	107,0	98,2	107,2	104,7	104,6	102,2	122,2	100,0
WOJEWÓDZTWO PODLASKIE PODLASKIE VOIVODSHIP										
Razem	a	5942	4446	115	4331	1496	86	1159	199	52
Total	b	6490	4928	124	4804	1562	90	1169	265	38
	c	109,2	110,8	107,8	110,9	104,4	104,7	100,9	133,2	73,1
w tym gminy przygraniczne	a	866	647	15	632	219	10	190	15	4
of which border gminas	b	920	693	18	675	227	14	192	19	2
	c	106,2	107,1	120,0	106,8	103,7	140,0	101,1	126,7	50,0
WOJEWÓDZTWO MAZOWIECKIE MAZOWIECKIE VOIVODSHIP										
Razem	a	127823	113712	3869	109843	14111	328	6711	4795	2277
Total	b	142530	127180	4126	123054	15350	351	6873	6093	2033
	c	111,5	111,8	106,6	112,0	108,8	107,0	102,4	127,1	89,3
w tym gminy przygraniczne	a	79	61	2	59	18	-	16	2	-
of which border gminas	b	82	64	2	62	18	-	16	2	-
	c	103,8	104,9	100,0	105,1	100,0	-	100,0	100,0	-
WOJEWÓDZTWO LUBELSKIE LUBELSKIE VOIVODSHIP										
Razem	a	11381	9312	257	9055	2069	115	1590	244	120
Total	b	12448	10264	261	10003	2184	120	1609	332	123
	c	109,4	110,2	101,6	110,5	105,6	104,3	101,2	136,1	102,5
w tym gminy przygraniczne	a	2107	1746	30	1716	361	14	310	34	3
of which border gminas	b	2289	1914	28	1886	375	14	310	48	3
	c	108,6	109,6	93,3	109,9	103,9	100,0	100,0	141,2	100,0
WOJEWÓDZTWO PODKARPACKIE PODKARPACKIE VOIVODSHIP										
Razem	a	10452	8470	266	8204	1982	116	1448	322	96
Total	b	11846	9739	268	9471	2107	112	1473	426	96
	c	113,3	115,0	100,8	115,4	106,3	96,6	101,7	132,3	100,0
w tym gminy przygraniczne	a	1726	1421	29	1392	305	20	236	41	8
of which border gminas	b	2030	1714	30	1684	316	19	236	49	12
	c	117,6	120,6	103,4	121,0	103,6	95,0	100,0	119,5	150,0

¹ W podziale według województw i gmin przygranicznych – bez podmiotów, dla których informacja o adresie siedziby nie występuje w rejestrze REGON.

¹ Broken down by voivodships and border gminas - excluding entities for which information about the registered office address does not appear in the REGON register.

TABL. 2. SPÓŁKI HANDLOWE W REJESTRZE REGON WEDŁUG WYBRANYCH FORM PRAWNYCH (dok.)

Stan w dniu 31 XII

COMMERCIAL COMPANIES IN THE REGON REGISTER BY SELECTED LEGAL FORMS (cont.)

As of 31 XII

B. W GMINACH PRZYGRANICZNYCH WEDŁUG ODCINKÓW GRANIC
B. IN BORDER GMINAS BY BORDERS SECTIONS

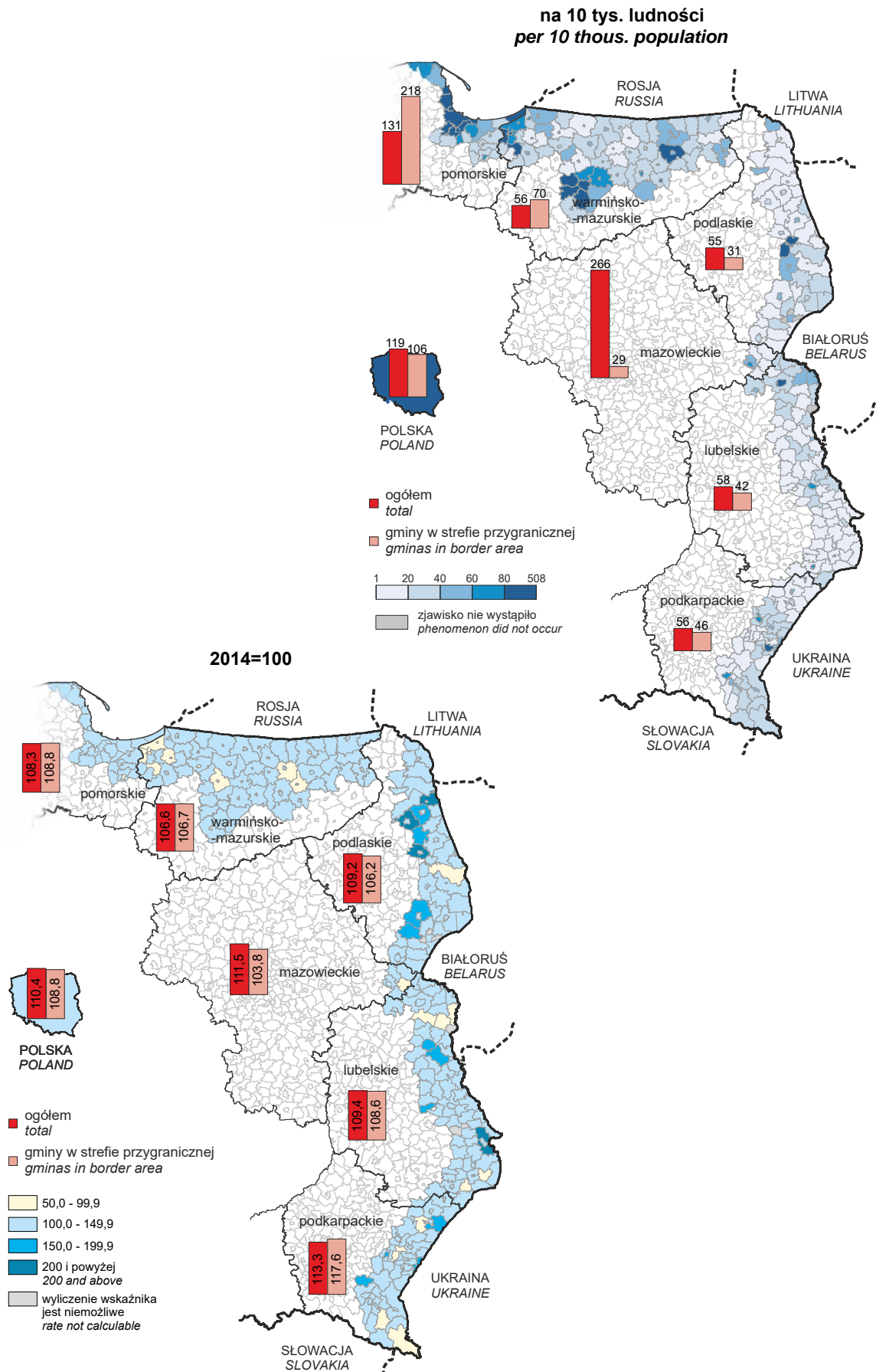
WYSZCZEGÓLNIENIE SPECIFICATION	Ogółem Grand Total	Spółki kapitałowe Companies			Spółki osobowe Partnerships					
		razem total	akcyjne joint stock	z ograniczoną odpowiedzialnością limited liability	razem total	partnerskie professional partnerships	jawne unlimited partnerships	komandytowe limited partnerships	komandytowo-akcyjne joint stock-limited partnerships	
a - 2014 b - 2015 c - 2014 = 100										
OGÓŁEM ¹	a	31394	27374	906	26468	4020	257	2552	921	290
GRAND TOTAL ¹	b	34148	29800	919	28881	4348	269	2623	1209	247
	c	108,8	108,9	101,4	109,1	108,2	104,7	102,8	131,3	85,2
GRANICA POLSKO-ROSYJSKA POLISH-RUSSIAN BORDER										
Razem gminy przygraniczne	a	26616	23499	830	22669	3117	213	1800	829	275
	b	28827	25415	841	24574	3412	222	1869	1091	230
<i>Total border gminas</i>	c	108,3	108,2	101,3	108,4	109,5	104,2	103,8	131,6	83,6
<i>w województwach: in voivodships:</i>										
Pomorskim	a	20827	18637	717	17920	2190	105	1112	721	252
<i>Pomorskie</i>	b	22652	20211	730	19481	2441	109	1166	959	207
	c	108,8	108,4	101,8	108,7	111,5	103,8	104,9	133,0	82,1
Warmińsko-mazurskim	a	5789	4862	113	4749	927	108	688	108	23
<i>Warmińsko-Mazurskie</i>	b	6175	5204	111	5093	971	113	703	132	23
	c	106,7	107,0	98,2	107,2	104,7	104,6	102,2	122,2	100,0
GRANICA POLSKO-BIAŁORUSKA POLISH-BELARUSIAN BORDER										
Razem gminy przygraniczne	a	2137	1717	35	1682	420	19	361	35	5
	b	2304	1864	38	1826	440	23	365	48	4
<i>Total border gminas</i>	c	107,8	108,6	108,6	108,6	104,8	121,1	101,1	137,1	80,0
<i>w województwach: in voivodships:</i>										
Podlaskim	a	866	647	15	632	219	10	190	15	4
<i>Podlaskie</i>	b	920	693	18	675	227	14	192	19	2
	c	106,2	107,1	120,0	106,8	103,7	140,0	101,1	126,7	50,0
Mazowieckim	a	79	61	2	59	18	-	16	2	-
<i>Mazowieckie</i>	b	82	64	2	62	18	-	16	2	-
	c	103,8	104,9	100,0	105,1	100,0	-	100,0	100,0	-
Lubelskim	a	1192	1009	18	991	183	9	155	18	1
<i>Lubelskie</i>	b	1302	1107	18	1089	195	9	157	27	2
	c	109,2	109,7	100,0	109,9	106,6	100,0	101,3	150,0	200,0
GRANICA POLSKO-UKRAIŃSKA POLISH-UKRAINIAN BORDER										
Razem gminy przygraniczne	a	2791	2287	41	2246	504	26	410	58	10
	b	3181	2663	40	2623	518	25	407	73	13
<i>Total border gminas</i>	c	114,0	116,4	97,6	116,8	102,8	96,2	99,3	125,9	130,0
<i>w województwach: in voivodships:</i>										
Lubelskim	a	1065	866	12	854	199	6	174	17	2
<i>Lubelskie</i>	b	1151	949	10	939	202	6	171	24	1
	c	108,1	109,6	83,3	110,0	101,5	100,0	98,3	141,2	50,0
Podkarpackim	a	1726	1421	29	1392	305	20	236	41	8
<i>Podkarpackie</i>	b	2030	1714	30	1684	316	19	236	49	12
	c	117,6	120,6	103,4	121,0	103,6	95,0	100,0	119,5	150,0

¹ Sumy składników są wyższe od wielkości ogółem o dane dla 16 gmin (w województwie lubelskim) leżących we wspólnej strefie przygranicznej przy granicy polsko-białoruskiej i polsko-ukraińskiej.

¹ The sums of components are higher than the total value by the data for 16 gminas (in Lubelskie voivodship) lying in the common border area by the Polish-Belarusian and Polish-Ukrainian border.

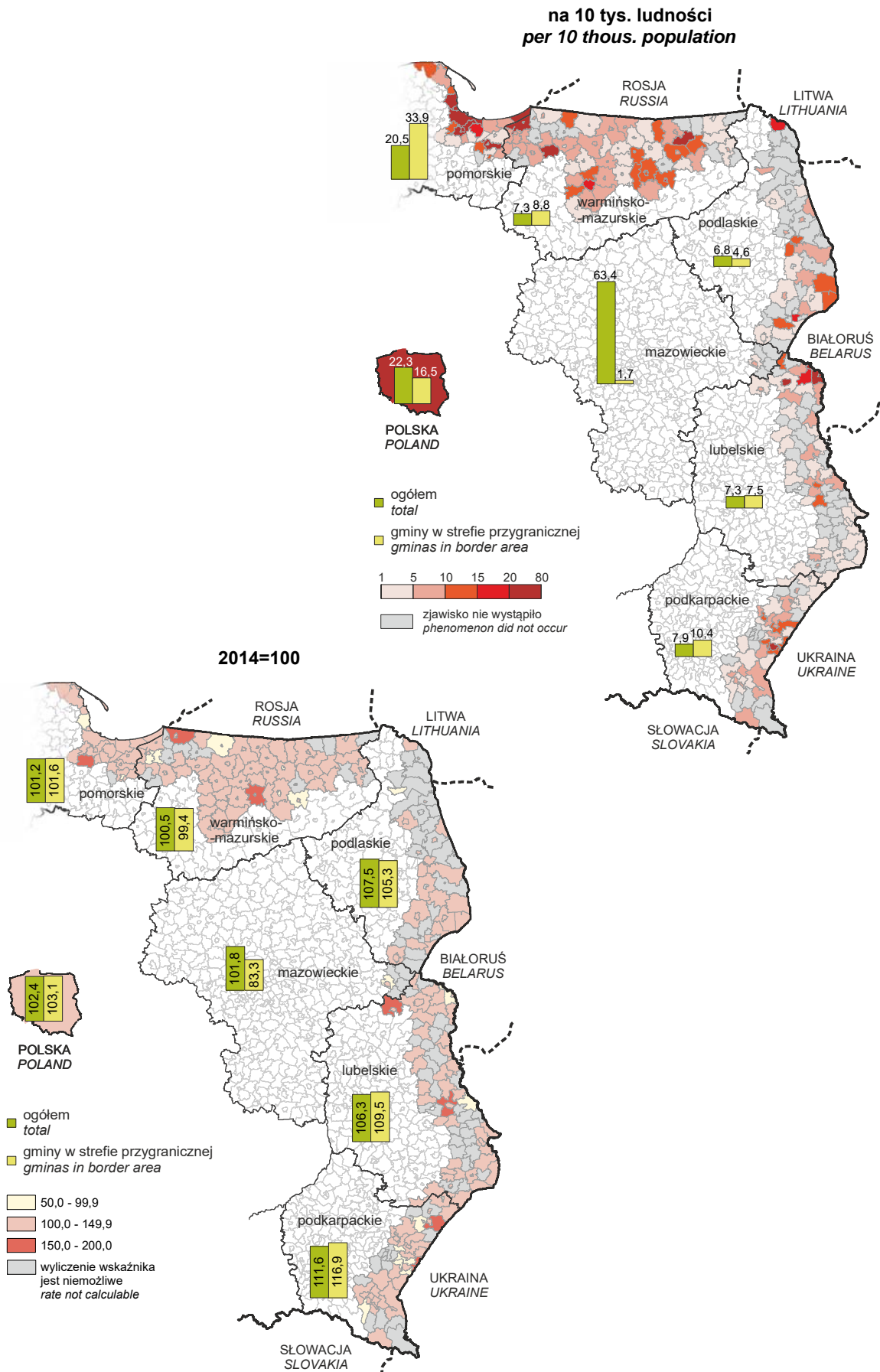
Mapa 3. Spółki handlowe w 2015 r.

Map 3. Commercial companies in 2015



Mapa 4. Spółki z udziałem kapitału zagranicznego w 2015 r.

Map 4. Commercial companies with foreign capital participation in 2015



TABL. 3. PODMIOTY GOSPODARKI NARODOWEJ W REJESTRZE REGON WEDŁUG WYBRANYCH SEKCJI POLSKIEJ KLASYFIKACJI DZIAŁALNOŚCI

Stan w dniu 31 XII

ENTITIES OF THE NATIONAL ECONOMY IN THE REGON REGISTER BY SELECTED SECTIONS OF THE POLISH CLASSIFICATION OF ACTIVITIES

As of 31 XII

A. WEDŁUG WOJEWÓDZTW

A. BY VOIVODSHIPS

WYSZCZEGÓLNIENIE SPECIFICATION a - 2014 b - 2015 c - 2014 = 100	Ogółem Grand total	W tym Of which								
		rolnictwo, leśnictwo, łowiectwo i rybactwo agriculture, forestry and fishing	przemysł industry		budo- wnictwo construc- tion	handel; naprawa pojazdów samocho- dowych ¹ trade; repair of motor vehicles ¹	zakwate- rowanie i gastro- nomia ¹ accom- modation and catering ¹	transport i gospo- darka magazy- nowa transport and storage	działanoś profesjo- nalna, naukowa i technicz- na profes- sional, scientific and technical activities	admini- strowanie i działal- ność wspiera- jąca ¹ adminis- trative and support service activities
			razem total	w tym przetwó- rstwo prze- mysłowe of which manufac- turing						
OGÓŁEM TOTAL										
OGÓŁEM¹ a	1574038	28470	146982	136403	172831	398306	48044	98695	166543	47189
GRAND TOTAL¹ b	1609415	28213	148743	137770	176459	397061	49075	100158	175516	50123
c	102,2	99,1	101,2	101,0	102,1	99,7	102,1	101,5	105,4	106,2
w tym gminy przygra- niczne a	327359	7534	31533	29436	34683	74562	14396	20616	29734	8822
of which border gminas b	332588	7439	32009	29868	35415	73562	14637	21037	30896	9210
c	101,6	98,7	101,5	101,5	102,1	98,7	101,7	102,0	103,9	104,4
WOJEWÓDZTWO POMORSKIE POMORSKIE VOIVODSHIP										
Razem a	275990	4529	31602	29790	34061	60012	14168	17468	25294	7265
Total b	281861	4474	32205	30356	35077	59445	14426	17821	26429	7708
c	102,1	98,8	101,9	101,9	103,0	99,1	101,8	102,0	104,5	106,1
w tym gminy przygra- niczne a	152563	1114	16681	15763	14985	31168	8860	9909	17344	4356
of which border gminas b	156607	1109	17054	16115	15322	30958	9088	10133	18201	4668
c	102,7	99,6	102,2	102,2	102,2	99,3	102,6	102,3	104,9	107,2
WOJEWÓDZTWO WARMIŃSKO-MAZURSKIE WARMINSKO-MAZURSKIE VOIVODSHIP										
Razem a	123361	4493	10894	10019	14096	27568	3626	7058	8962	3297
Total b	123876	4442	10965	10092	14315	26856	3617	7131	9196	3345
c	100,4	98,9	100,7	100,7	101,6	97,4	99,8	101,0	102,6	101,5
w tym gminy przygra- niczne a	82171	2349	6950	6377	8593	18070	2439	4616	6553	2313
of which border gminas b	82663	2297	6998	6424	8799	17625	2435	4657	6701	2349
c	100,6	97,8	100,7	100,7	102,4	97,5	99,8	100,9	102,3	101,6
WOJEWÓDZTWO PODLASKIE PODLASKIE VOIVODSHIP										
Razem a	742172	9017	64281	59088	71751	192347	18710	45031	97766	26574
Total b	766030	9027	64948	59516	72966	194013	19402	45474	104046	28637
c	103,2	100,1	101,0	100,7	101,7	100,9	103,7	101,0	106,4	107,8
w tym gminy przygra- niczne a	20594	1037	2255	2109	2548	4912	692	1231	1294	455
of which border gminas b	20727	1027	2268	2115	2567	4850	707	1236	1346	471
c	100,6	99,0	100,6	100,3	100,7	98,7	102,2	100,4	104,0	103,5
WOJEWÓDZTWO MAZOWIECKIE MAZOWIECKIE VOIVODSHIP										
Razem a	742172	9017	64281	59088	71751	192347	18710	45031	97766	26574
Total b	766030	9027	64948	59516	72966	194013	19402	45474	104046	28637
c	103,2	100,1	101,0	100,7	101,7	100,9	103,7	101,0	106,4	107,8
w tym gminy przygra- niczne a	2061	196	186	165	241	526	38	161	125	50
of which border gminas b	2092	188	182	161	248	503	39	175	130	60
c	101,5	95,9	97,8	97,6	102,9	95,6	102,6	108,7	104,0	120,0
WOJEWÓDZTWO LUBELSKIE LUBELSKIE VOIVODSHIP										
Razem a	171620	4191	14789	13681	20436	48894	4545	11507	13254	3924
Total b	173184	4136	14938	13783	20799	47899	4566	11698	13748	4068
c	100,9	98,7	101,0	100,7	101,8	98,0	100,5	101,7	103,7	103,7
w tym gminy przygra- niczne a	37087	1513	2871	2612	4535	10855	966	2711	2239	871
of which border gminas b	37300	1523	2874	2604	4576	10679	971	2798	2288	874
c	100,6	100,7	100,1	99,7	100,9	98,4	100,5	103,2	102,2	100,3
WOJEWÓDZTWO PODKARPACKIE PODKARPACKIE VOIVODSHIP										
Razem a	162556	3198	16720	15758	20117	43752	4636	10652	13191	3900
Total b	165155	3159	16910	15941	20735	43383	4648	10937	13744	4074
c	101,6	98,8	101,1	101,2	103,1	99,2	100,3	102,7	104,2	104,5
w tym gminy przygra- niczne a	32883	1325	2590	2410	3781	9031	1401	1988	2179	777
of which border gminas b	33199	1295	2633	2449	3903	8947	1397	2038	2230	788
c	101,0	97,7	101,7	101,6	103,2	99,1	99,7	102,5	102,3	101,4

¹ W podziale według województw i gmin przygranicznych oraz sekcji PKD – bez podmiotów, dla których informacja o rodzaju przeważającej działalności lub o adresie siedziby/miejscu zamieszkania nie występuje w rejestrze REGON.

¹ Broken down by voivodships and border gminas as well as PKD sections - excluding entities for which information about the type of prevailing activity or registered office address/place of residence does not appear in the REGON register.

TABL. 3. PODMIOTY GOSPODARKI NARODOWEJ W REJESTRZE REGON WEDŁUG WYBRANYCH SEKCJI POLSKIEJ KLASYFIKACJI DZIAŁALNOŚCI (cd.)

Stan w dniu 31 XII

ENTITIES OF THE NATIONAL ECONOMY IN THE REGON REGISTER BY SELECTED SECTIONS OF THE POLISH CLASSIFICATION OF ACTIVITIES (cont.)

As of 31 XII

B. W GMINACH PRZYGRANICZNYCH WEDŁUG ODCINKÓW GRANIC

B. IN BORDER GMINAS BY BORDERS SECTIONS

WYSZCZEGÓLNIENIE SPECIFICATION a - 2014 b - 2015 c - 2014= 100	Ogółem Grand total	W tym Of which								
		rolnictwo, leśnictwo, łowiectwo i rybactwo agriculture, forestry and fishing	przemysł industry		budo- wnictwo construc- tion	handel; naprawa pojazdów samocho- dowych ^A trade; repair of motor vehicles ^A	zakwate- rowanie i gastro- nomia ^A accom- modation and catering ^A	transport i gospo- darka magazy- nowa transporta- tion and storage	działal- ność profesjo- nalna, na- ukowa i technicz- na profes- sional, scientific and technical activities	admini- strowanie i działal- ność wspiera- jąca ^A admini- strative and support service activities
			razem total	w tym przetwó- rstwo prze- mysłowe of which manufac- turing						
OGÓŁEM ¹	a 327359	7534	31533	29436	34683	74562	14396	20616	29734	8822
GRAND TOTAL ¹	b 332588	7439	32009	29868	35415	73562	14637	21037	30896	9210
	c 101,6	98,7	101,5	101,5	102,1	98,7	101,7	102,0	103,9	104,4
GRANICA POLSKO-ROSYJSKA POLISH-RUSSIAN BORDER										
Razem gminy przygranicz- ne Total border gminas	a 234734 b 239270 c 101,9	3463 3406 98,4	23631 24052 101,8	22140 22539 101,8	23578 24121 102,3	49238 48583 98,7	11299 11523 102,0	14525 14790 101,8	23897 24902 104,2	6669 7017 105,2
w województwach: in voivodships:										
Pomorskim	a 152563 b 156607 c 102,7	1114 1109 99,6	16681 17054 102,2	15763 16115 102,2	14985 15322 102,2	31168 30958 99,3	8860 9088 102,6	9909 10133 102,3	17344 18201 104,9	4356 4668 107,2
Warmińsko-mazurskim	a 82171 b 82663 c 100,6	2349 2297 97,8	6950 6998 100,7	6377 6424 100,7	8593 8799 102,4	18070 17625 97,5	2439 2435 99,8	4616 4657 100,9	6553 6701 102,3	2313 2349 101,6
GRANICA POLSKO-BIAŁORUSKA POLISH-BELARUSIAN BORDER										
Razem gminy przygranicz- ne Total border gminas	a 39125 b 39456 c 100,8	1943 1949 100,3	3750 3752 100,1	3454 3445 99,7	4776 4796 100,4	10025 9873 98,5	1161 1187 102,2	2761 2814 101,9	2438 2529 103,7	901 944 104,8
w województwach: in voivodships:										
Podlaskim	a 20594 b 20727 c 100,6	1037 1027 99,0	2255 2268 100,6	2109 2115 100,3	2548 2567 100,7	4912 4850 98,7	692 707 102,2	1231 1236 100,4	1294 1346 104,0	455 471 103,5
Mazowieckim	a 2061 b 2092 c 101,5	196 188 95,9	186 182 97,8	165 161 97,6	241 248 102,9	526 503 95,6	38 39 102,6	161 175 108,7	125 130 104,0	50 60 120,0
Lubelskim	a 16470 b 16637 c 101,0	710 734 103,4	1309 1302 99,5	1180 1169 99,1	1987 1981 99,7	4587 4520 98,5	431 441 102,3	1369 1403 102,5	1019 1053 103,3	396 413 104,3
GRANICA POLSKO-UKRAIŃSKA POLISH-UKRAINIAN BORDER										
Razem gminy przygranicz- ne Total border gminas	a 57705 b 58047 c 100,6	2405 2368 98,5	4516 4551 100,8	4166 4192 100,6	6871 7038 102,4	16381 16163 98,7	2100 2087 99,4	3539 3646 103,0	3587 3655 101,9	1337 1343 100,4
w województwach: in voivodships:										
Lubelskim	a 24822 b 24848 c 100,1	1080 1073 99,4	1926 1918 99,6	1756 1743 99,3	3090 3135 101,5	7350 7216 98,2	699 690 98,7	1551 1608 103,7	1408 1425 101,2	560 555 99,1
Podkarpackim	a 32883 b 33199 c 101,0	1325 1295 97,7	2590 2633 101,7	2410 2449 101,6	3781 3903 103,2	9031 8947 99,1	1401 1397 99,7	1988 2038 102,5	2179 2230 102,3	777 788 101,4

¹ Sumy składników są wyższe od wielkości ogółem o dane dla 16 gmin (w województwie lubelskim) leżących we wspólnej strefie przygranicznej przy granicy polsko-białoruskiej i polsko-ukraińskiej.

¹ The sums of components are higher than the total value by the data for 16 gminas (in Lubelskie voivodship) lying in the common border area by the Polish-Belarusian and Polish-Ukrainian border.

TABL. 3. PODMIOTY GOSPODARKI NARODOWEJ W REJESTRZE REGON WEDŁUG WYBRANYCH SEKCJI POLSKIEJ KLASYFIKACJI DZIAŁALNOŚCI (cd.)

Stan w dniu 31 XII

ENTITIES OF THE NATIONAL ECONOMY IN THE REGON REGISTER BY SELECTED SECTIONS OF THE POLISH CLASSIFICATION OF ACTIVITIES (cont.)

As of 31 XII

C. WOJEWÓDZTWO POMORSKIE

C. POMORSKIE VOIVODSHIP

WYSZCZEGÓLNIENIE SPECIFICATION	Ogółem Grand total	W tym Of which								
		rolnictwo, leśnictwo, łowiectwo i rybactwo agriculture, forestry and fishing	przemysł industry		budo- wnictwo construc- tion	handel; naprawa pojazdów samocho- dowych ^Δ trade; repair of motor vehicles ^Δ	zakwate- rowanie i gastro- nomia ^Δ accom- modation and catering ^Δ	transport i gospo- darka magazy- nowa transporta- tion and storage	działal- ność profesjo- nalna, na- ukowa i technicz- na profes- sional, scientific and technical activities	admini- strowanie i działal- ność wspiera- jąca ^Δ adminis- trative and support service activities
			razem total	w tym przetwó- rstwo prze- mysłowe of which manufac- turing						
WOJEWÓDZTWO a	275990	4529	31602	29790	34061	60012	14168	17468	25294	7265
VOIVODSHIP b	281861	4474	32205	30356	35077	59445	14426	17821	26429	7708
w tym: of which:										
powiaty przygranicz- ne a	152563	1114	16681	15763	14985	31168	8860	9909	17344	4356
border powiats b	156607	1109	17054	16115	15322	30958	9088	10133	18201	4668
gminy przygraniczne a	152563	1114	16681	15763	14985	31168	8860	9909	17344	4356
border gminas b	156607	1109	17054	16115	15322	30958	9088	10133	18201	4668
GRANICA POLSKO-ROSYJSKA POLISH-RUSSIAN BORDER										
POWIAT GDAŃSKI a	12949	167	1917	1824	1763	2889	314	1103	1105	361
..... b	13511	173	2002	1907	1869	2871	315	1163	1190	412
Gmina miejska Urban gmina										
Pruszcz Gdański a	4173	15	559	534	542	1059	94	346	371	99
..... b	4235	16	567	543	542	1024	92	360	390	118
Gminy wiejskie Rural gminas										
Cedry Wielkie a	503	23	90	85	67	98	29	51	22	16
..... b	530	27	103	98	71	104	23	55	23	14
Kolbudy a	2110	22	277	256	253	420	50	143	220	62
..... b	2223	22	295	274	269	425	53	154	238	69
Pruszcz Gdański a	3632	35	506	489	442	801	89	355	356	119
..... b	3883	34	538	518	497	806	92	379	387	133
Przywidz a	503	27	99	89	93	96	16	36	22	17
..... b	512	26	104	97	101	97	17	39	20	20
Pszczółki a	950	2	185	179	176	189	19	98	63	22
..... b	965	2	179	173	182	184	18	91	75	26
Suchy Dąb a	332	10	76	72	46	70	5	24	11	8
..... b	351	11	81	76	52	67	6	27	12	9
Trąbki Wielkie a	746	33	125	120	144	156	12	50	40	18
..... b	812	35	135	128	155	164	14	58	45	23
POWIAT MALBORSKI a	6484	93	717	679	788	1613	189	380	434	179
..... b	6501	93	732	692	810	1565	182	380	431	175
Gmina miejska Urban gmina										
Malbork a	4599	19	461	441	513	1165	148	247	340	139
..... b	4593	18	467	444	515	1123	143	252	338	132
Gmina miejsko-wiejska Urban-rural gmina										
Nowy Staw a	599	15	60	52	74	121	11	39	33	10
..... b	611	15	66	58	82	121	11	37	32	11
miasto a	431	5	36	30	47	85	5	23	26	4
urban area b	435	4	39	33	48	86	5	22	25	5
wieś a	168	10	24	22	27	36	6	16	7	6
rural area b	176	11	27	25	34	35	6	15	7	6

TABL. 3. PODMIOTY GOSPODARKI NARODOWEJ W REJESTRZE REGON WEDŁUG WYBRANYCH SEKCJI POLSKIEJ KLASYFIKACJI DZIAŁALNOŚCI (cd.)

Stan w dniu 31 XII

ENTITIES OF THE NATIONAL ECONOMY IN THE REGON REGISTER BY SELECTED SECTIONS OF THE POLISH CLASSIFICATION OF ACTIVITIES (cont.)

As of 31 XII

C. WOJEWÓDZTWO POMORSKIE (cd.)

C. POMORSKIE VOIVODSHIP (cont.)

WYSZCZEGÓLNIENIE SPECIFICATION	Ogółem Grand total	W tym Of which								
		rolnictwo, leśnictwo, łowiectwo i rybactwo agriculture, forestry and fishing	przemysł industry		budo- wnictwo construc- tion	handel; naprawa pojazdów samocho- dowych ^Δ trade; repair of motor vehicles ^Δ	zakwate- rowanie i gastro- nomia ^Δ accom- modation and catering ^Δ	transport i gospo- darka magazy- nowa transporta- tion and storage	działal- ność profesjo- nalna, na- ukowa i technicz- na profes- sional, scientific and technical activities	admini- strowanie i działal- ność wspiera- jąca ^Δ admini- strative and support service activities
			razem total	w tym przetwó- rstwo prze- mysłowe of which manufac- turing						
GRANICA POLSKO-ROSYJSKA (cd.) POLISH-RUSSIAN BORDER (cont.)										
POWIAT MALBORSKI (dok.) (cont.)										
Gminy wiejskie Rural gminas										
Lichnowy	a 285	10	58	58	48	63	6	16	7	6
	b 283	10	59	59	47	61	6	18	8	7
Malbork	a 437	22	59	50	56	131	12	36	25	10
	b 432	23	65	57	52	129	11	30	23	11
Miłoradz	a 235	13	34	33	46	44	4	17	7	8
	b 237	11	30	29	52	41	3	18	8	8
Stare Pole	a 329	14	45	45	51	89	8	25	22	6
	b 345	16	45	45	62	90	8	25	22	6
POWIAT NOWODWOR- SKI	a 3919	145	466	435	467	783	799	189	153	80
	b 3917	147	488	459	451	747	771	189	167	86
Gmina miejska Urban gmina										
Krynica Morska	a 479	39	15	11	17	75	250	9	8	5
	b 479	39	16	12	18	72	242	10	9	9
Gmina miejsko-wiejska Urban-rural gmina										
Nowy Dwór Gdański	a 1498	32	175	163	209	370	62	108	72	45
	b 1497	31	186	177	202	353	56	103	77	43
miasto	a 1025	10	111	101	126	279	45	67	52	28
urban area	b 1009	9	107	99	122	263	40	60	56	28
wieś	a 473	22	64	62	83	91	17	41	20	17
rural area	b 488	22	79	78	80	90	16	43	21	15
Gminy wiejskie Rural gminas										
Ostaszewo	a 265	12	74	70	33	46	3	13	14	6
	b 252	11	74	70	31	40	2	11	13	5
Stegna	a 1168	31	149	142	140	224	325	46	35	20
	b 1181	33	161	153	135	213	324	49	40	24
Sztutowo	a 509	31	53	49	68	68	159	13	24	4
	b 508	33	51	47	65	69	147	16	28	5
POWIAT PUCKI	a 11633	326	1038	986	1144	1863	3953	588	528	247
	b 11944	331	1084	1030	1186	1818	4063	590	561	252
Gminy miejskie Urban gminas										
Hel	a 633	31	20	14	30	130	185	58	9	13
	b 628	30	18	12	29	125	177	57	8	18
Jastarnia	a 1143	104	25	23	24	111	729	18	11	17
	b 1143	105	24	22	26	103	730	21	9	18
Puck	a 1403	5	146	143	139	299	172	75	115	45
	b 1405	5	144	141	140	282	184	71	114	42

TABL. 3. PODMIOTY GOSPODARKI NARODOWEJ W REJESTRZE REGON WEDŁUG WYBRANYCH SEKCJI POLSKIEJ KLASYFIKACJI DZIAŁALNOŚCI (cd.)

Stan w dniu 31 XII

ENTITIES OF THE NATIONAL ECONOMY IN THE REGON REGISTER BY SELECTED SECTIONS OF THE POLISH CLASSIFICATION OF ACTIVITIES (cont.)

As of 31 XII

C. WOJEWÓDZTWO POMORSKIE (dok.)

C. POMORSKIE VOIVODSHIP (cont.)

WYSZCZEGÓLNIENIE SPECIFICATION a - 2014 b - 2015	Ogółem Grand total	W tym Of which								
		rolnictwo, leśnictwo, łowiectwo i rybactwo agriculture, forestry and fishing	przemysł industry		budo- wnictwo construc- tion	handel; naprawa pojazdów samochod- owych ^Δ trade; repair of motor vehicles ^Δ	zakwate- rowanie i gastro- nomia ^Δ accommo- dation and catering ^Δ	transport i gospo- darka magazy- nowa transporta- tion and storage	działalność profesjo- nalna, nau- kowa i technicz- na profes- sional, scientific and technical activities	admini- strowanie i działal- ność wspiera- jąca ^Δ adminis- trative and support service activities
			razem total	w tym przetwór- stwo prze- mysłowe of which manufac- turing						
GRANICA POLSKO-ROSYJSKA (dok.) POLISH-RUSSIAN BORDER (cont.)										
POWIAT PUCKI (dok.) (cont.)										
Gmina miejsko-wiejska Urban-rural gmina										
Władysławowo a	3719	68	132	118	181	403	2262	132	99	60
b	3787	74	131	117	196	397	2317	125	104	50
miasto a	3719	68	132	118	181	403	2262	132	99	60
urban area b	2403	55	96	85	145	259	1367	79	79	38
wieś a	x	x	x	x	x	x	x	x	x	x
rural area b	1384	19	35	32	51	138	950	46	25	12
Gminy wiejskie										
Kosakowo a	1748	23	259	254	206	390	147	141	176	54
b	1848	24	271	266	204	395	155	145	197	60
Krokowa a	1004	41	118	111	169	133	273	34	27	24
b	1038	37	123	116	180	126	291	32	29	24
Puck a	1983	54	338	323	395	397	185	130	91	34
b	2095	56	373	356	411	390	209	139	100	40
MIASTA NA PRAWACH POWIATU CITIES WITH POWIAT STATUS										
GDAŃSK a	71093	208	7404	6967	6758	14333	1996	4463	9124	1986
b	73305	194	7554	7115	6916	14326	2116	4564	9600	2164
GDYNIA a	37804	152	4472	4262	3380	8109	1202	2764	4802	1266
b	38623	149	4532	4305	3406	8049	1202	2835	5015	1340
SOPOT a	8681	23	667	610	685	1578	407	422	1198	237
b	8806	22	662	607	684	1582	439	412	1237	239

D. WOJEWÓDZTWO WARMIŃSKO-MAZURSKIE

D. WARMINSKO-MAZURSKIE VOIVODSHIP

WYSZCZEGÓLNIENIE SPECIFICATION a - 2014 b - 2015	Ogółem Grand total	W tym Of which								
		rolnictwo, leśnictwo, łowiectwo i rybactwo agriculture, forestry and fishing	przemysł industry		budo- wnictwo construc- tion	handel; naprawa pojazdów samochod- owych ^Δ trade; repair of motor vehicles ^Δ	zakwate- rowanie i gastro- nomia ^Δ accommo- dation and catering ^Δ	transport i gospo- darka magazy- nowa transporta- tion and storage	działalność profesjo- nalna, nau- kowa i technicz- na profes- sional, scientific and technical activities	admini- strowanie i działal- ność wspiera- jąca ^Δ adminis- trative and support service activities
			razem total	w tym przetwór- stwo prze- mysłowe of which manufac- turing						
WOJEWÓDZTWO VOIVODSHIP	a 123361	4493	10894	10019	14096	27568	3626	7058	8962	3297
b	123876	4442	10965	10092	14315	26856	3617	7131	9196	3345
w tym: of which:										
powiaty przygranicz- ne	a 82171	2349	6950	6377	8593	18070	2439	4616	6553	2313
border powiats	b 82663	2297	6998	6424	8799	17625	2435	4657	6701	2349
gminy przygraniczne	a 82171	2349	6950	6377	8593	18070	2439	4616	6553	2313
border gminas	b 82663	2297	6998	6424	8799	17625	2435	4657	6701	2349

TABL. 3. PODMIOTY GOSPODARKI NARODOWEJ W REJESTRZE REGON WEDŁUG WYBRANYCH SEKCJI POLSKIEJ KLASYFIKACJI DZIAŁALNOŚCI (cd.)

Stan w dniu 31 XII

ENTITIES OF THE NATIONAL ECONOMY IN THE REGON REGISTER BY SELECTED SECTIONS OF THE POLISH CLASSIFICATION OF ACTIVITIES (cont.)

As of 31 XII

D. WOJEWÓDZTWO WARMIŃSKO-MAZURSKIE (cd.)

D. WARMIŃSKO-MAZURSKIE VOIVODSHIP (cont.)

WYSZCZEGÓLNIENIE SPECIFICATION		Ogółem Grand total	W tym Of which								
			rolnictwo, leśnictwo, łowiectwo i rybactwo agriculture, forestry and fishing	przemysł industry		budo- wnictwo construc- tion	handel; naprawa pojazdów samocho- dowych ^Δ trade; repair of motor vehicles ^Δ	zakwate- rowanie i gastro- nomia ^Δ accom- modation and catering ^Δ	transport i gospo- darka magazy- nowa transporta- tion and storage	działal- ność profesjo- nalna, na- ukowa i technicz- na profes- sional, scientific and technical activities	admini- strowanie i działal- ność wspiera- jąca ^Δ admini- strative and support service activities
				razem total	w tym przetwór- stwo prze- mysłowe of which manufac- turing						
GRANICA POLSKO-ROSYJSKA POLISH-RUSSIAN BORDER											
POWIAT BARTOSZYCKI	a	4115	164	355	325	447	959	102	269	186	86
	b	4073	168	354	327	431	944	94	257	187	78
Gminy miejskie Urban gminas											
Bartoszyce	a	2226	25	168	159	220	577	54	167	126	35
	b	2183	26	169	159	209	560	58	153	123	35
Górowo Iławeckie	a	386	9	24	21	37	52	12	22	11	7
	b	382	8	26	24	34	53	8	20	13	6
Gminy miejsko-wiejskie Urban-rural gminas											
Bisztynek	a	393	28	35	29	56	88	5	11	15	13
	b	389	29	33	28	55	92	3	9	15	13
miasto	a	217	8	19	18	28	48	1	7	7	10
urban area	b	217	8	17	16	28	51	1	5	7	10
wieś	a	176	20	16	11	28	40	4	4	8	3
rural area	b	172	21	16	12	27	41	2	4	8	3
Sępólno	a	331	28	30	26	41	79	5	19	9	9
	b	322	28	27	24	42	73	5	19	10	2
miasto	a	185	10	16	13	17	45	3	7	4	6
urban area	b	177	10	14	12	18	39	3	7	4	1
wieś	a	146	18	14	13	24	34	2	12	5	3
rural area	b	145	18	13	12	24	34	2	12	6	1
Gminy wiejskie Rural gminas											
Bartoszyce	a	569	40	74	66	68	135	22	37	21	17
	b	566	38	71	64	64	135	18	42	22	17
Górowo Iławeckie	a	210	34	24	24	25	28	4	13	4	5
	b	231	39	28	28	27	31	2	14	4	5
POWIAT BRANIEWSKI	a	3024	222	234	208	316	655	85	102	129	90
	b	3052	224	236	210	336	632	80	104	129	97
Gmina miejska Urban gmina											
Braniewo	a	1592	34	106	96	152	326	50	48	81	52
	b	1607	36	106	96	157	309	48	50	83	55
Gminy miejsko-wiejskie Urban-rural gminas											
Frombork	a	281	18	22	21	38	57	11	8	13	5
	b	284	18	22	20	39	54	12	7	13	10
miasto	a	237	12	20	19	25	48	11	6	13	5
urban area	b	237	12	20	18	24	46	12	4	13	10
wieś	a	44	6	2	2	13	9	-	2	-	-
rural area	b	47	6	2	2	15	8	-	3	-	-

TABL. 3. PODMIOTY GOSPODARKI NARODOWEJ W REJESTRZE REGON WEDŁUG WYBRANYCH SEKCJI POLSKIEJ KLASYFIKACJI DZIAŁALNOŚCI (cd.)

Stan w dniu 31 XII

ENTITIES OF THE NATIONAL ECONOMY IN THE REGON REGISTER BY SELECTED SECTIONS OF THE POLISH CLASSIFICATION OF ACTIVITIES (cont.)

As of 31 XII

D. WOJEWÓDZTWO WARMIŃSKO-MAZURSKIE (cd.)

D. WARMIŃSKO-MAZURSKIE VOIVODSHIP (cont.)

WYSZCZEGÓLNIENIE SPECIFICATION a - 2014 b - 2015	Ogółem Grand total	W tym Of which								
		rolnictwo, leśnictwo, łowiectwo i rybactwo agriculture, forestry and fishing	przemysł industry		budo- wnictwo construc- tion	handel; naprawa pojazdów samocho- dowych ^Δ trade; repair of motor vehicles ^Δ	zakwate- rowanie i gastro- nomia ^Δ accom- modation and catering ^Δ	transport i gospo- darka magazy- nowa transporta- tion and storage	działal- ność profesjo- nalna, na- ukowa i technicz- na profes- sional, scientific and technical activities	admini- strowanie i działal- ność wspiera- jąca ^Δ admini- strative and support service activities
			razem total	w tym przetwó- rstwo prze- mysłowe of which manufac- turing						
GRANICA POLSKO-ROSYJSKA (cd.) POLISH-RUSSIAN BORDER (cont.)										
POWIAT BRANIEWSKI (dok.) (cont.)										
Gminy miejsko-wiejskie (dok.)										
Urban-rural gminas (cont.)										
Pieniężno	a 472	62	38	34	34	113	7	18	18	9
	b 476	61	39	35	45	112	5	17	16	9
miasto	a 323	32	24	21	22	75	6	12	16	5
urban area	b 325	31	24	21	29	76	4	11	14	6
wieś	a 149	30	14	13	12	38	1	6	2	4
rural area	b 151	30	15	14	16	36	1	6	2	3
Gminy wiejskie Rural gminas										
Braniewo	a 289	51	28	23	46	67	6	19	7	13
	b 292	52	27	23	43	70	7	20	7	13
Lelkowo	a 113	15	7	6	18	26	2	-	3	2
	b 120	16	12	11	18	28	2	-	3	2
Płoskinia	a 139	27	19	15	7	28	6	3	2	4
	b 145	27	20	16	13	28	4	3	2	4
Wilczęta	a 138	15	14	13	21	38	3	6	5	5
	b 128	14	10	9	21	31	2	7	5	4
POWIAT ELBLĄSKI	a 3940	247	569	532	433	945	94	187	188	83
	b 3995	237	591	553	455	925	95	195	208	81
Gminy miejsko-wiejskie Urban-rural gminas										
Młynary	a 273	18	37	31	23	76	9	11	11	8
	b 284	16	40	35	23	74	13	12	13	10
miasto	a 152	5	18	14	12	52	5	5	8	4
urban area	b 159	5	19	16	14	49	6	5	10	5
wieś	a 121	13	19	17	11	24	4	6	3	4
rural area	b 125	11	21	19	9	25	7	7	3	5
Pasłęk	a 1400	57	170	157	159	370	32	60	81	37
	b 1388	57	171	157	158	363	28	62	90	29
miasto	a 1081	28	126	118	102	300	19	44	74	32
urban area	b 1071	30	127	117	103	292	18	46	80	21
wieś	a 319	29	44	39	57	70	13	16	7	5
rural area	b 317	27	44	40	55	71	10	16	10	8
Tolkmicko	a 570	48	104	96	46	85	12	26	22	10
	b 583	47	104	98	51	79	11	27	26	8
miasto	a 293	12	62	58	15	38	6	8	6	3
urban area	b 290	11	57	55	18	33	7	8	7	2
wieś	a 277	36	42	38	31	47	6	18	16	7
rural area	b 293	36	47	43	33	46	4	19	19	6

TABL. 3. PODMIOTY GOSPODARKI NARODOWEJ W REJESTRZE REGON WEDŁUG WYBRANYCH SEKCJI POLSKIEJ KLASYFIKACJI DZIAŁALNOŚCI (cd.)

Stan w dniu 31 XII

ENTITIES OF THE NATIONAL ECONOMY IN THE REGON REGISTER BY SELECTED SECTIONS OF THE POLISH CLASSIFICATION OF ACTIVITIES (cont.)

As of 31 XII

D. WOJEWÓDZTWO WARMIŃSKO-MAZURSKIE (cd.)

D. WARMIŃSKO-MAZURSKIE VOIVODSHIP (cont.)

WYSZCZEGÓLNIENIE SPECIFICATION a - 2014 b - 2015	Ogółem Grand total	W tym Of which								
		rolnictwo, leśnictwo, łowiectwo i rybactwo agriculture, forestry and fishing	przemysł industry		budo- wnictwo construc- tion	handel; naprawa pojazdów samocho- dowych ^Δ trade; repair of motor vehicles ^Δ	zakwate- rowanie i gastro- nomia ^Δ accom- modation and catering ^Δ	transport i gospo- darka magazy- nowa transporta- tion and storage	działal- ność profesjo- nalna, na- ukowa i technicz- na profes- sional, scientific and technical activities	admini- strowanie i działal- ność wspiera- jąca ^Δ adminis- trative and support service activities
			razem total	w tym przetwó- rstwo prze- mysłowe of which manufac- turing						
GRANICA POLSKO-ROSYJSKA (cd.) POLISH-RUSSIAN BORDER (cont.)										
POWIAT ELBLĄSKI (dok.) (cont.)										
Gminy wiejskie Rural gminas										
Elbląg	a 640	31	120	117	59	171	21	27	39	14
	b 654	30	121	116	65	166	26	28	45	16
Godkowo	a 149	26	11	10	21	28	5	6	5	1
	b 147	23	13	12	27	24	4	5	4	3
Gronowo Elbląskie	a 315	15	54	53	45	81	5	18	13	8
	b 332	16	60	58	53	83	5	19	12	9
Markusy	a 192	12	26	24	29	53	3	9	7	2
	b 202	12	31	29	30	50	3	12	8	1
Milejewo	a 235	15	35	33	27	42	4	22	7	3
	b 237	13	36	34	26	45	4	23	5	3
Rychliki	a 166	25	12	11	24	39	3	8	3	-
	b 168	23	15	14	22	41	1	7	5	2
POWIAT GIŻYCKI	a 5473	196	436	401	624	1196	296	257	358	219
	b 5520	181	430	395	648	1160	293	269	352	220
Gmina miejska Urban gmina										
Giżycko	a 3347	33	227	213	337	758	138	175	246	138
	b 3352	32	220	207	344	731	133	178	238	135
Gmina miejsko-wiejska Urban-rural gmina										
Ryn	a 467	36	40	38	60	79	51	19	15	17
	b 466	32	37	35	68	72	52	19	15	16
miasto	a 318	7	27	25	37	45	38	15	11	13
urban area	b 314	7	25	23	40	45	34	15	11	11
wieś	a 149	29	13	13	23	34	13	4	4	4
rural area	b 152	25	12	12	28	27	18	4	4	5
Gminy wiejskie Rural gminas										
Giżycko	a 758	43	77	67	103	179	53	38	50	38
	b 779	42	84	74	103	175	53	41	54	40
Krukłanki	a 256	34	27	24	31	56	15	7	9	15
	b 267	27	31	27	38	59	16	9	9	15
Miłki	a 230	12	27	26	36	46	24	4	13	6
	b 231	11	23	22	41	41	25	5	12	7
Wydminy	a 415	38	38	33	57	78	15	14	25	5
	b 425	37	35	30	54	82	14	17	24	7

TABL. 3. PODMIOTY GOSPODARKI NARODOWEJ W REJESTRZE REGON WEDŁUG WYBRANYCH SEKCJI POLSKIEJ KLASYFIKACJI DZIAŁALNOŚCI (cd.)

Stan w dniu 31 XII

ENTITIES OF THE NATIONAL ECONOMY IN THE REGON REGISTER BY SELECTED SECTIONS OF THE POLISH CLASSIFICATION OF ACTIVITIES (cont.)

As of 31 XII

D. WOJEWÓDZTWO WARMIŃSKO-MAZURSKIE (cd.)

D. WARMIŃSKO-MAZURSKIE VOIVODSHIP (cont.)

WYSZCZEGÓLNIENIE SPECIFICATION	Ogółem Grand total	W tym Of which									
		rolnictwo, leśnictwo, łowiectwo i rybactwo agriculture, forestry and fishing	przemysł industry		budo- wnictwo construc- tion	handel; naprawa pojazdów samocho- dowych ^Δ trade; repair of motor vehicles ^Δ	zakwate- rowanie i gastro- nomia ^Δ accom- modation and catering ^Δ	transport i gospo- darka magazy- nowa transporta- tion and storage	działal- ność profesjo- nalna, na- ukowa i technicz- na profes- sional, scientific and technical activities	admini- strowanie i działal- ność wspiera- jąca ^Δ admini- strative and support service activities	
			razem total	w tym przetwó- rstwo prze- mysłowe of which manufac- turing							
a - 2014											
b - 2015											
GRANICA POLSKO-ROSYJSKA (cd.) POLISH-RUSSIAN BORDER (cont.)											
POWIAT GOŁDAPSKI	a	2193	158	238	220	295	431	49	115	134	63
	b	2171	154	232	213	297	424	44	116	130	60
Gmina miejsko-wiejska Urban-rural gmina											
Gołdap	a	1796	87	202	187	231	366	44	104	122	54
	b	1774	86	201	185	230	360	40	104	116	51
miasto	a	1416	26	153	142	169	312	38	77	105	38
urban area	b	1395	27	154	143	169	300	34	78	99	37
wieś	a	380	61	49	45	62	54	6	27	17	16
rural area	b	379	59	47	42	61	60	6	26	17	14
Gminy wiejskie Rural gminas											
Banie Mazurskie	a	242	39	20	18	37	47	2	8	5	5
	b	244	39	19	17	38	45	2	8	6	6
Dubeninki	a	155	32	16	15	27	18	3	3	7	4
	b	153	29	12	11	29	19	2	4	8	3
POWIAT KĘTRZYŃSKI	a	4562	155	325	292	462	1022	96	227	223	137
	b	4531	157	311	282	475	969	100	231	224	168
Gmina miejska Urban gmina											
Kętrzyn	a	2588	28	159	147	245	578	43	152	152	64
	b	2556	29	154	143	247	546	45	155	150	73
Gminy miejsko-wiejskie Urban-rural gminas											
Korsze	a	464	11	31	26	62	78	7	9	18	16
	b	474	11	27	23	62	74	7	11	18	32
miasto	a	306	4	17	13	33	52	7	6	12	5
urban area	b	302	4	15	12	32	48	6	6	11	11
wieś	a	158	7	14	13	29	26	-	3	6	11
rural area	b	172	7	12	11	30	26	1	5	7	21
Reszel	a	555	16	55	49	61	136	27	20	21	12
	b	540	17	49	44	59	128	27	21	24	11
miasto	a	393	4	34	32	33	95	16	16	19	10
urban area	b	385	4	31	29	29	90	18	17	21	10
wieś	a	162	12	21	17	28	41	11	4	2	2
rural area	b	155	13	18	15	30	38	9	4	3	1
Gminy wiejskie Rural gminas											
Barciany	a	290	44	14	13	29	73	5	12	3	16
	b	288	44	14	13	33	69	5	10	6	21
Kętrzyn	a	493	35	52	45	51	115	10	31	23	24
	b	493	36	51	45	58	111	12	31	19	24
Srokowo	a	172	21	14	12	14	42	4	3	6	5
	b	180	20	16	14	16	41	4	3	7	7

TABL. 3. PODMIOTY GOSPODARKI NARODOWEJ W REJESTRZE REGON WEDŁUG WYBRANYCH SEKCJI POLSKIEJ KLASYFIKACJI DZIAŁALNOŚCI (cd.)

Stan w dniu 31 XII

ENTITIES OF THE NATIONAL ECONOMY IN THE REGON REGISTER BY SELECTED SECTIONS OF THE POLISH CLASSIFICATION OF ACTIVITIES (cont.)

As of 31 XII

D. WOJEWÓDZTWO WARMIŃSKO-MAZURSKIE (cd.)

D. WARMIŃSKO-MAZURSKIE VOIVODSHIP (cont.)

WYSZCZEGÓLNIENIE SPECIFICATION	Ogółem Grand total	W tym Of which								
		rolnictwo, leśnictwo, łowiectwo i rybactwo agriculture, forestry and fishing	przemysł industry		budo- wnictwo construc- tion	handel; naprawa pojazdów samocho- dowych ^Δ trade; repair of motor vehicles ^Δ	zakwate- rowanie i gastro- nomia ^Δ accom- modation and catering ^Δ	transport i gospo- darka magazy- nowa transporta- tion and storage	działal- ność profesjo- nalna, na- ukowa i technicz- na profes- sional, scientific and technical activities	admini- strowanie i działal- ność wspiera- jąca ^Δ adminis- trative and support service activities
			razem total	w tym przetwó- rstwo prze- mysłowe of which manufac- turing						
GRANICA POLSKO-ROSYJSKA (cd.) POLISH-RUSSIAN BORDER (cont.)										
POWIAT LIDZBARSKI a	3478	121	346	319	368	796	99	170	147	96
b	3513	119	344	317	392	781	99	195	153	92
Gmina miejska Urban gmina										
Lidzbark Warmiński a	1619	15	148	138	149	376	42	85	94	46
b	1613	14	145	136	149	371	46	96	90	44
Gmina miejsko-wiejska Urban-rural gmina										
Ormeta a	1169	45	95	89	134	257	39	41	32	32
b	1183	47	101	94	141	247	37	47	38	31
miasto a	1010	19	88	82	111	228	32	35	32	22
urban area b	1011	19	92	85	112	218	30	36	38	24
wieś a	159	26	7	7	23	29	7	6	-	10
rural area b	172	28	9	9	29	29	7	11	-	7
Gminy wiejskie Rural gminas										
Kiwity a	155	13	16	14	23	39	3	6	6	4
b	160	14	13	11	26	45	3	8	5	4
Lidzbark Warmiński a	327	29	52	50	36	80	14	27	10	9
b	341	26	49	47	44	76	11	32	15	7
Lubomino a	208	19	35	28	26	44	1	11	5	5
b	216	18	36	29	32	42	2	12	5	6
POWIAT MRĄGOWSKI ... a	4707	172	403	366	558	1135	378	285	268	125
b	4690	175	393	358	581	1100	377	298	273	127
Gmina miejska Urban gmina										
Mrągowo a	2450	25	187	170	257	633	107	145	183	65
b	2418	24	185	167	262	606	108	144	185	64
Gmina miejsko-wiejska Urban-rural gmina										
Mikołajki a	809	24	63	59	105	191	119	39	34	27
b	800	23	58	55	109	178	120	45	33	27
miasto a	526	5	44	41	50	131	87	23	23	18
urban area b	521	5	39	36	52	125	87	26	22	19
wieś a	283	19	19	18	55	60	32	16	11	9
rural area b	279	18	19	19	57	53	33	19	11	8
Gminy wiejskie Rural gminas										
Mrągowo a	593	31	70	67	97	150	56	28	22	13
b	609	34	69	66	104	155	55	31	24	14
Piecki a	556	75	55	47	52	105	71	51	18	14
b	566	78	55	47	58	102	68	56	21	15
Sorkwity a	299	17	28	23	47	56	25	22	11	6
b	297	16	26	23	48	59	26	22	10	7

TABL. 3. PODMIOTY GOSPODARKI NARODOWEJ W REJESTRZE REGON WEDŁUG WYBRANYCH SEKCJI POLSKIEJ KLASYFIKACJI DZIAŁALNOŚCI (cd.)

Stan w dniu 31 XII

ENTITIES OF THE NATIONAL ECONOMY IN THE REGON REGISTER BY SELECTED SECTIONS OF THE POLISH CLASSIFICATION OF ACTIVITIES (cont.)

As of 31 XII

D. WOJEWÓDZTWO WARMIŃSKO-MAZURSKIE (cd.)

D. WARMIŃSKO-MAZURSKIE VOIVODSHIP (cont.)

WYSZCZEGÓLNIENIE SPECIFICATION	Ogółem Grand total	W tym Of which									
		rolnictwo, leśnictwo, łowiectwo i rybactwo agriculture, forestry and fishing	przemysł industry		budo- wnictwo construc- tion	handel; naprawa pojazdów samocho- dowych ^Δ trade; repair of motor vehicles ^Δ	zakwate- rowanie i gastro- nomia ^Δ accom- modation and catering ^Δ	transport i gospo- darka magazy- nowa transport- ation and storage	działal- ność profesjo- nalna, na- ukowa i technicz- na profes- sional, scientific and technical activities	admini- strowanie i działal- ność wspiera- jąca ^Δ admini- strative and support service activities	
			razem total	w tym przetwórstwo prze- mysłowe of which manufac- turing							
a - 2014											
b - 2015											
GRANICA POLSKO-ROSYJSKA (cd.) POLISH-RUSSIAN BORDER (cont.)											
POWIAT OLECKI	a	3080	145	288	264	451	674	79	165	179	70
	b	3026	134	276	252	447	670	79	154	178	66
Gmina miejsko-wiejska Urban-rural gmina											
Olecko	a	2397	64	227	205	345	510	61	128	158	62
	b	2366	59	216	195	340	514	60	116	158	62
miasto	a	1974	25	172	157	268	448	59	112	142	53
urban area	b	1939	25	163	148	260	451	57	100	141	54
wieś	a	423	39	55	48	77	62	2	16	16	9
rural area	b	427	34	53	47	80	63	3	16	17	8
Gminy wiejskie Rural gminas											
Kowale Oleckie	a	270	40	27	25	41	64	5	9	8	2
	b	268	39	29	27	41	61	5	10	7	2
Świątajno	a	245	24	19	19	39	53	10	20	7	5
	b	235	22	18	18	44	49	11	19	6	2
Wieliczki	a	168	17	15	15	26	47	3	8	6	1
	b	157	14	13	12	22	46	3	9	7	-
POWIAT OLSZTYŃSKI	a	10585	431	1072	963	1375	2296	271	580	847	278
	b	10722	414	1084	971	1415	2273	276	596	882	283
Gminy miejsko-wiejskie Urban-rural gminas											
Barczewo	a	1448	47	144	129	212	332	37	107	97	31
	b	1471	50	145	131	220	319	37	113	101	39
miasto	a	570	3	61	54	69	143	8	28	35	10
urban area	b	579	3	66	59	74	141	6	28	37	12
wieś	a	878	44	83	75	143	189	29	79	62	21
rural area	b	892	47	79	72	146	178	31	85	64	27
Biskupiec	a	1452	71	129	112	186	318	29	55	84	26
	b	1423	62	129	111	192	305	25	56	80	25
miasto	a	1043	13	99	88	107	223	15	42	73	17
urban area	b	1029	13	96	86	113	212	14	40	69	19
wieś	a	409	58	30	24	79	95	14	13	11	9
rural area	b	394	49	33	25	79	93	11	16	11	6
Dobre Miasto	a	1179	42	135	124	130	234	34	54	56	30
	b	1186	40	131	120	133	236	34	59	60	27
miasto	a	868	13	95	92	87	170	25	36	48	19
urban area	b	868	12	88	85	84	176	26	40	50	16
wieś	a	311	29	40	32	43	64	9	18	8	11
rural area	b	318	28	43	35	49	60	8	19	10	11
Jeziorany	a	410	11	32	28	43	111	8	19	18	15
	b	416	10	31	27	51	110	7	20	20	15
miasto	a	220	1	18	15	18	64	4	9	13	4
urban area	b	225	1	17	14	23	61	3	12	13	5
wieś	a	190	10	14	13	25	47	4	10	5	11
rural area	b	191	9	14	13	28	49	4	8	7	10

TABL. 3. PODMIOTY GOSPODARKI NARODOWEJ W REJESTRZE REGON WEDŁUG WYBRANYCH SEKCJI POLSKIEJ KLASYFIKACJI DZIAŁALNOŚCI (cd.)

Stan w dniu 31 XII

ENTITIES OF THE NATIONAL ECONOMY IN THE REGON REGISTER BY SELECTED SECTIONS OF THE POLISH CLASSIFICATION OF ACTIVITIES (cont.)

As of 31 XII

D. WOJEWÓDZTWO WARMIŃSKO-MAZURSKIE (dok.)

D. WARMIŃSKO-MAZURSKIE VOIVODSHIP (cont.)

WYSZCZEGÓLNIENIE SPECIFICATION a - 2014 b - 2015	Ogółem Grand total	W tym Of which								
		rolnictwo, leśnictwo, łowiectwo i rybactwo agriculture, forestry and fishing	przemysł industry		budo- wnictwo construc- tion	handel; naprawa pojazdów samocho- dowych ^Δ trade; repair of motor vehicles ^Δ	zakwate- rowanie i gastro- nomia ^Δ accom- modation and catering ^Δ	transport i gospo- darka magazy- nowa transport- ation and storage	działal- ność profesjo- nalna, na- ukowa i technicz- na profes- sional, scientific and technical activities	admini- strowanie i działal- ność wspiera- jąca ^Δ admini- strative and support service activities
			razem total	w tym przetwó- rstwo prze- mysłowe of which manufac- turing						
GRANICA POLSKO-ROSYJSKA (dok.) POLISH-RUSSIAN BORDER (cont.)										
POWIAT OLSZTYŃSKI (dok.) (cont.)										
Gminy miejsko-wiejskie (dok.) Urban-rural gminas (cont.)										
Olsztynek	a 1144	55	103	95	144	274	35	71	66	33
	b 1129	49	105	97	138	269	33	72	65	31
miasto	a 761	12	64	59	87	170	22	54	46	17
urban area	b 750	11	65	59	82	171	22	55	45	15
wieś	a 383	43	39	36	57	104	13	17	20	16
rural area	b 379	38	40	38	56	98	11	17	20	16
Gminy wiejskie Rural gminas										
Dywity	a 1412	30	178	164	172	296	28	88	170	48
	b 1436	28	182	166	179	295	31	84	180	46
Gietrzwałd	a 607	46	68	61	70	119	22	17	65	18
	b 636	45	66	58	85	127	25	18	65	15
Jonkowo	a 780	23	88	72	133	176	20	47	70	16
	b 799	26	87	70	129	173	21	49	74	19
Kolno	a 152	21	9	9	23	25	2	14	3	4
	b 159	22	12	12	24	24	1	15	3	5
Purda	a 715	44	67	61	122	136	25	38	52	19
	b 734	41	70	64	120	144	26	36	55	25
Stawiguda	a 1067	28	93	84	106	224	30	55	154	29
	b 1116	28	99	91	106	223	35	60	167	28
Świątki	a 219	13	26	24	34	51	1	15	12	9
	b 217	13	27	24	38	48	1	14	12	8
POWIAT WĘGORZEWSKI	a 1740	122	128	111	157	342	73	68	98	81
	b 1719	113	132	116	161	333	71	74	99	66
Gmina miejsko-wiejska Urban-rural gmina										
Węgorzewo	a 1395	69	107	92	117	279	56	56	82	69
	b 1382	67	111	97	118	274	55	59	82	54
miasto	a 1053	29	82	73	79	215	32	42	70	44
urban area	b 1040	26	83	75	80	210	29	44	70	34
wieś	a 342	40	25	19	38	64	24	14	12	25
rural area	b 342	41	28	22	38	64	26	15	12	20
Gminy wiejskie Rural gminas										
Budry	a 137	30	12	10	15	27	3	3	8	2
	b 131	25	13	11	15	26	3	3	8	1
Pozezdrze	a 208	23	9	9	25	36	14	9	8	10
	b 206	21	8	8	28	33	13	12	9	11
MIASTA NA PRAWACH POWIATU CITIES WITH POWIAT STATUS										
ELBLĄG	a 12462	87	1075	1034	1115	2709	354	811	989	265
	b 12552	87	1115	1070	1137	2627	372	801	995	271
OLSZTYN	a 22812	129	1481	1342	1992	4910	463	1380	2807	720
	b 23099	134	1500	1360	2024	4787	455	1367	2891	740

TABL. 3. PODMIOTY GOSPODARKI NARODOWEJ W REJESTRZE REGON WEDŁUG WYBRANYCH SEKCJI POLSKIEJ KLASYFIKACJI DZIAŁALNOŚCI (cd.)

Stan w dniu 31 XII

ENTITIES OF THE NATIONAL ECONOMY IN THE REGON REGISTER BY SELECTED SECTIONS OF THE POLISH CLASSIFICATION OF ACTIVITIES (cont.)

As of 31 XII

E. WOJEWÓDZTWO PODLASKIE

E. PODLASKIE VOIVODSHIP

WYSZCZEGÓLNIENIE SPECIFICATION	Ogółem Grand total	W tym Of which								
		rolnictwo, leśnictwo, łowiectwo i rybactwo agriculture, forestry and fishing	przemysł industry		budo- wnictwo construc- tion	handel; naprawa pojazdów samocho- dowych ^Δ trade; repair of motor vehicles ^Δ	zakwate- rowanie i gastro- nomia ^Δ accom- modation and catering ^Δ	transport i gospo- darka magazy- nowa transport- ation and storage	działal- ność profesjo- nalna, na- ukowa i technicz- na profes- sional, scientific and technical activities	admini- strowanie i działal- ność wspiera- jąca ^Δ adminis- trative and support service activities
			razem total	w tym przetwó- rstwo prze- mysłowe of which manufac- turing						
WOJEWÓDZTWO	a 98339	3042	8696	8067	12370	25733	2359	6979	8076	2229
VOIVODSHIP	b 99309	2975	8777	8082	12567	25465	2416	7097	8353	2291
w tym: of which:										
powiaty przygraniczne	a 31097	1507	3330	3096	4171	7750	868	1975	2028	689
border powiats	b 31432	1484	3357	3106	4257	7676	899	2021	2113	712
gminy przygraniczne	a 20594	1037	2255	2109	2548	4912	692	1231	1294	455
border gminas	b 20727	1027	2268	2115	2567	4850	707	1236	1346	471
GRANICA POLSKO-BIAŁORUSKA POLISH-BELARUSIAN BORDER										
POWIAT AUGUSTOWSKI	a 4333	331	373	336	481	998	173	341	271	119
	b 4295	327	365	327	450	980	192	342	275	124
w tym gminy przygraniczne	a 3760	261	330	297	386	874	163	292	251	102
of which border gminas	b 3713	259	323	288	354	847	180	288	255	108
gmina miejska										
urban gmina										
Augustów	a 2796	50	241	217	286	685	127	238	207	77
	b 2779	49	234	208	263	666	138	238	211	81
gmina miejsko- -wiejska										
urban-rural gmina										
Lipsk	a 260	22	20	17	25	76	7	16	9	6
	b 239	19	20	16	22	76	7	13	10	7
miasto	a 183	4	15	13	13	57	6	10	7	3
urban area	b 168	4	14	12	13	56	6	10	8	4
wieś	a 77	18	5	4	12	19	1	6	2	3
rural area	b 71	15	6	4	9	20	1	3	2	3
gminy wiejskie										
rural gminas										
Nowinka	a 205	55	20	19	27	27	10	9	10	6
	b 199	56	18	18	24	26	14	9	7	5
Plaska	a 244	90	21	20	19	31	15	15	11	8
	b 242	90	25	24	12	28	16	14	11	10
Sztabin	a 255	44	28	24	29	55	4	14	14	5
	b 254	45	26	22	33	51	5	14	16	5
POWIAT BIAŁOSTOCKI ..	a 12123	364	1314	1207	1785	3296	271	862	896	290
	b 12369	363	1352	1233	1827	3269	290	892	961	296
w tym gminy przygraniczne	a 3829	156	477	441	528	981	122	230	249	92
of which border gminas	b 3923	161	496	459	534	963	127	237	283	101
gminy miejsko- -wiejskie										
urban-rural gminas										
Czarna Białostocka	a 792	21	131	125	102	218	20	45	36	10
	b 832	23	141	133	107	222	20	45	44	11
miasto	a 665	13	108	102	87	191	18	39	32	8
urban area	b 690	15	114	107	90	196	18	38	38	8
wieś	a 127	8	23	23	15	27	2	6	4	2
rural area	b 142	8	27	26	17	26	2	7	6	3

TABL. 3. PODMIOTY GOSPODARKI NARODOWEJ W REJESTRZE REGON WEDŁUG WYBRANYCH SEKCJI POLSKIEJ KLASYFIKACJI DZIAŁALNOŚCI (cd.)

Stan w dniu 31 XII

ENTITIES OF THE NATIONAL ECONOMY IN THE REGON REGISTER BY SELECTED SECTIONS OF THE POLISH CLASSIFICATION OF ACTIVITIES (cont.)

As of 31 XII

E. WOJEWÓDZTWO PODLASKIE (cd.)

E. PODLASKIE VOIVODSHIP (cont.)

WYSZCZEGÓLNIENIE SPECIFICATION a - 2014 b - 2015	Ogółem Grand total	W tym Of which								
		rolnictwo, leśnictwo, łowiectwo i rybactwo agriculture, forestry and fishing	przemysł industry		budo- wnictwo construc- tion	handel; naprawa pojazdów samocho- dowych ^Δ trade; repair of motor vehicles ^Δ	zakwate- rowanie i gastro- nomia ^Δ accom- modation and catering ^Δ	transport i gospo- darka magazy- nowa transporta- tion and storage	działal- ność profesjo- nalna, na- ukowa i technicz- na profes- sional, scientific and technical activities	admini- strowanie i działal- ność wspiera- jąca ^Δ adminis- trative and support service activities
			razem total	w tym przetwó- rstwo prze- mysłowe of which manufac- turing						
GRANICA POLSKO-BIAŁORUSKA (cd.) POLISH-BELARUSIAN BORDER (cont.)										
POWIAT BIAŁOSTOCKI (dok.) (cont.)										
gminy miejsko- -wiejskie (dok.) urban-rural gminas (cont.)										
Michałowó	a 409	60	35	31	34	103	11	10	22	13
	b 402	58	38	33	34	99	11	10	22	9
miasto	a 241	31	21	18	24	63	2	5	13	7
urban area	b 236	30	24	20	23	58	2	5	14	5
wieś	a 168	29	14	13	10	40	9	5	9	6
rural area	b 166	28	14	13	11	41	9	5	8	4
Supraśl	a 1656	28	179	165	224	450	56	119	139	39
	b 1687	26	182	171	226	442	61	120	156	41
miasto	a 446	13	39	38	61	90	33	21	26	13
urban area	b 446	12	37	36	58	85	35	22	34	12
wieś	a 1210	15	140	127	163	360	23	98	113	26
rural area	b 1241	14	145	135	168	357	26	98	122	29
Zabłudów	a 619	11	92	83	120	141	13	37	35	15
	b 648	14	96	87	123	135	14	42	40	25
miasto	a 191	3	30	28	48	39	2	9	8	3
urban area	b 199	4	31	28	43	43	3	13	8	5
wieś	a 428	8	62	55	72	102	11	28	27	12
rural area	b 449	10	65	59	80	92	11	29	32	20
gmina wiejska rural gmina										
Gródek	a 353	36	40	37	48	69	22	19	17	15
	b 354	40	39	35	44	65	21	20	21	15
POWIAT BIELSKI	a 3804	200	393	372	534	1031	68	208	280	60
	b 3819	205	402	381	563	984	67	206	278	57
w tym gminy przygra- niczne	a 2954	109	278	261	402	797	60	171	250	51
of which border gminas	b 2956	112	285	268	417	767	59	163	246	46
gmina miejska urban gmina										
Bielsk Podlaski	a 2284	37	206	190	288	664	45	133	215	36
	b 2273	39	210	195	293	639	45	126	209	32
gminy wiejskie rural gminas										
Bielsk Podlaski	a 316	30	33	33	57	71	8	13	17	10
	b 332	30	36	36	66	69	7	13	18	10
Boćki	a 210	28	16	16	42	40	3	10	11	4
	b 205	27	16	15	43	38	3	8	12	3
Orla	a 144	14	23	22	15	22	4	15	7	1
	b 146	16	23	22	15	21	4	16	7	1

TABL. 3. PODMIOTY GOSPODARKI NARODOWEJ W REJESTRZE REGON WEDŁUG WYBRANYCH SEKCJI POLSKIEJ KLASYFIKACJI DZIAŁALNOŚCI (cd.)

Stan w dniu 31 XII

ENTITIES OF THE NATIONAL ECONOMY IN THE REGON REGISTER BY SELECTED SECTIONS OF THE POLISH CLASSIFICATION OF ACTIVITIES (cont.)

As of 31 XII

E. WOJEWÓDZTWO PODLASKIE (cd.)

E. PODLASKIE VOIVODSHIP (cont.)

WYSZCZEGÓLNIENIE SPECIFICATION	Ogółem Grand total	W tym Of which									
		rolnictwo, leśnictwo, łowiectwo i rybactwo agriculture, forestry and fishing	przemysł industry		budo- wnictwo construc- tion	handel; naprawa pojazdów samocho- dowych ^Δ trade; repair of motor vehicles ^Δ	zakwate- rowanie i gastro- nomia ^Δ accom- modation and catering ^Δ	transport i gospo- darka magazy- nowa transporta- tion and storage	działal- ność profesjo- nalna, na- ukowa i technicz- na profes- sional, scientific and technical activities	admini- strowanie i działal- ność wspiera- jąca ^Δ adminis- trative and support service activities	
			razem total	w tym przetwór- stwo prze- mysłowe of which manufac- turing							
a - 2014											
b - 2015											
GRANICA POLSKO-BIAŁORUSKA (cd.) POLISH-BELARUSIAN BORDER (cont.)											
POWIAT HAJNOWSKI	a	3015	129	459	446	326	607	162	83	164	74
	b	2988	120	440	427	326	599	156	82	168	74
Gmina miejska Urban gmina											
Hajnówka	a	1673	21	239	233	180	400	52	51	106	42
	b	1636	17	230	224	174	388	52	45	105	37
Gmina miejsko-wiejska Urban-rural gmina											
Kleszczele	a	141	10	26	26	16	27	3	5	5	-
	b	143	10	24	24	19	26	3	5	8	-
miasto	a	93	7	12	12	9	22	1	5	4	-
urban area	b	96	7	11	11	13	21	1	5	6	-
wieś	a	48	3	14	14	7	5	2	-	1	-
rural area	b	47	3	13	13	6	5	2	-	2	-
Gminy wiejskie Rural gminas											
Białowieża	a	220	20	13	11	4	20	61	5	13	19
	b	222	17	13	11	5	20	61	5	13	19
Czeremcha	a	129	6	8	8	19	32	4	3	2	3
	b	127	7	8	8	18	32	3	3	2	3
Czyże	a	89	10	4	4	18	12	3	2	3	-
	b	94	10	3	3	21	12	3	5	3	-
Dubicze Cerkiewne	a	120	7	50	50	5	9	7	-	2	1
	b	119	5	49	48	5	10	7	-	2	2
Hajnówka	a	276	20	62	61	36	41	10	5	15	3
	b	279	19	59	58	38	43	9	5	14	7
Narew	a	172	18	35	31	21	24	7	7	10	3
	b	173	18	32	29	20	26	4	7	12	2
Narewka	a	195	17	22	22	27	42	15	5	8	3
	b	195	17	22	22	26	42	14	7	9	4
POWIAT SEJNEŃSKI	a	1268	112	91	83	148	286	60	81	63	28
	b	1262	114	87	79	144	287	57	84	61	30
Gmina miejska Urban gmina											
Sejny	a	482	16	30	28	42	109	17	30	26	13
	b	468	15	26	24	39	110	16	31	24	13
Gminy wiejskie Rural gminas											
Giby	a	169	50	15	14	12	18	12	16	5	4
	b	162	49	13	12	11	15	12	15	5	4
Krasnopol	a	180	8	17	15	44	40	10	4	7	5
	b	179	8	17	15	45	41	7	4	7	6
Puńsk	a	226	14	19	18	25	73	9	17	15	2
	b	234	15	19	18	27	76	8	19	17	1
Sejny	a	211	24	10	8	25	46	12	14	10	4
	b	219	27	12	10	22	45	14	15	8	6

TABL. 3. PODMIOTY GOSPODARKI NARODOWEJ W REJESTRZE REGON WEDŁUG WYBRANYCH SEKCJI POLSKIEJ KLASYFIKACJI DZIAŁALNOŚCI (cd.)

Stan w dniu 31 XII

ENTITIES OF THE NATIONAL ECONOMY IN THE REGON REGISTER BY SELECTED SECTIONS OF THE POLISH CLASSIFICATION OF ACTIVITIES (cont.)

As of 31 XII

E. WOJEWÓDZTWO PODLASKIE (cd.)

E. PODLASKIE VOIVODSHIP (cont.)

WYSZCZEGÓLNIENIE SPECIFICATION a - 2014 b - 2015	Ogółem Grand total	W tym Of which									
		rolnictwo, leśnictwo, łowiectwo i rybactwo agriculture, forestry and fishing	przemysł industry		budo- wnictwo construc- tion	handel; naprawa pojazdów samocho- dowych ^Δ trade; repair of motor vehicles ^Δ	zakwate- rowanie i gastro- nomia ^Δ accom- modation and catering ^Δ	transport i gospo- darka magazy- nowa transporta- tion and storage	działal- ność profesjo- nalna, nau- kowa i technicz- na profes- sional, scientific and technical activities	admini- strowanie i działal- ność wspiera- jąca ^Δ adminis- trative and support service activities	
			razem total	w tym przetwór- stwo prze- mysłowe of which manufac- turing							
GRANICA POLSKO-BIAŁORUSKA (cd.) POLISH-BELARUSIAN BORDER (cont.)											
POWIAT SIEMIATYCKI ...	a	2675	160	291	270	452	554	41	136	131	46
	b	2750	154	300	273	486	558	42	144	138	58
w tym gminy przygra- niczne	a	2037	70	236	222	326	439	34	118	100	37
of which border gminas	b	2092	68	249	229	349	437	35	121	109	42
gmina miejska urban gmina											
Siemiatycze	a	1292	14	131	125	196	316	20	89	68	21
	b	1297	13	136	128	201	310	18	87	76	22
gminy wiejskie rural gminas											
Dziadkowice	a	107	9	12	10	19	26	2	4	7	2
	b	111	10	13	11	20	26	2	6	6	3
Mielnik	a	135	4	20	19	17	12	6	4	9	4
	b	140	4	21	20	19	12	6	7	10	4
Milejczyce	a	65	6	7	6	14	7	1	4	3	1
	b	68	6	6	5	15	8	1	4	4	2
Nurzec-Stacja	a	159	26	12	11	22	27	-	5	3	4
	b	169	26	12	11	27	29	-	4	3	5
Siemiatycze	a	279	11	54	51	58	51	5	12	10	5
	b	307	9	61	54	67	52	8	13	10	6
POWIAT SOKÓLSKI	a	3879	211	409	382	445	978	93	264	223	72
	b	3949	201	411	386	461	999	95	271	232	73
w tym gminy przygra- niczne	a	3731	200	384	359	432	928	91	256	217	71
of which border gminas	b	3793	193	388	365	443	950	93	261	224	70
gminy miejsko- -wiejskie urban-rural gminas											
Dąbrowa Białostocka .	a	663	31	66	61	70	176	16	36	32	14
	b	666	31	65	60	74	180	16	32	32	15
miasto	a	435	7	39	35	44	139	10	24	25	8
urban area	b	436	8	39	35	47	140	10	20	24	9
wieś	a	228	24	27	26	26	37	6	12	7	6
rural area	b	230	23	26	25	27	40	6	12	8	6

TABL. 3. PODMIOTY GOSPODARKI NARODOWEJ W REJESTRZE REGON WEDŁUG WYBRANYCH SEKCJI POLSKIEJ KLASYFIKACJI DZIAŁALNOŚCI (cd.)

Stan w dniu 31 XII

ENTITIES OF THE NATIONAL ECONOMY IN THE REGON REGISTER BY SELECTED SECTIONS OF THE POLISH CLASSIFICATION OF ACTIVITIES (cont.)

As of 31 XII

E. WOJEWÓDZTWO PODLASKIE (dok.)

E. PODLASKIE VOIVODSHIP (cont.)

WYSZCZEGÓLNIENIE SPECIFICATION a - 2014 b - 2015	Ogółem Grand total	W tym Of which								
		rolnictwo, leśnictwo, łowiectwo i rybactwo agriculture, forestry and fishing	przemysł industry		budo- wnictwo construc- tion	handel; naprawa pojazdów samocho- dowych ^Δ trade; repair of motor vehicles ^Δ	zakwate- rowanie i gastro- nomia ^Δ accom- modation and catering ^Δ	transport i gospo- darka magazy- nowa transporta- tion and storage	działal- ność profesjo- nalna, na- ukowa i technicz- na profes- sional, scientific and technical activities	admini- strowanie i działal- ność wspiera- jąca ^Δ adminis- trative and support service activities
			razem total	w tym przetwó- rstwo prze- mysłowe of which manufac- turing						

GRANICA POLSKO-BIAŁORUSKA (dok.) POLISH-BELARUSIAN BORDER (cont.)

POWIAT SOKÓLSKI (dok.) (cont.)											
gminy miejsko- -wiejskie (dok.) urban-rural gminas (cont.)											
Krynki	a	189	12	19	18	13	29	13	30	7	3
	b	191	12	17	16	13	30	16	27	9	2
miasto	a	158	6	15	14	12	28	8	29	6	2
urban area	b	158	6	15	14	11	28	9	25	8	2
wieś	a	31	6	4	4	1	1	5	1	1	1
rural area	b	33	6	2	2	2	2	7	2	1	-
Sokółka	a	1878	48	212	204	212	508	35	140	127	41
	b	1907	46	215	208	205	520	41	143	130	40
miasto	a	1598	21	178	171	171	446	30	117	116	35
urban area	b	1607	21	177	171	161	452	35	118	117	32
wieś	a	280	27	34	33	41	62	5	23	11	6
rural area	b	300	25	38	37	44	68	6	25	13	8
Suchowola	a	293	37	27	24	50	61	7	9	13	3
	b	303	39	28	25	55	63	5	8	15	2
miasto	a	172	7	21	19	28	46	3	5	10	2
urban area	b	170	7	21	19	31	46	2	4	11	1
wieś	a	121	30	6	5	22	15	4	4	3	1
rural area	b	133	32	7	6	24	17	3	4	4	1
gminy wiejskie rural gminas											
Janów	a	180	18	10	10	25	42	3	4	9	2
	b	178	16	11	11	27	39	3	4	10	2
Kuźnica	a	188	8	20	18	24	46	12	21	10	3
	b	200	8	25	23	27	49	7	25	10	3
Nowy Dwór	a	79	7	4	3	15	14	-	5	2	2
	b	76	7	2	2	17	11	-	5	3	2
Sidra	a	119	11	11	9	10	27	3	3	9	2
	b	124	9	12	10	10	30	3	4	8	3
Szudziałowo	a	142	28	15	12	13	25	2	8	8	1
	b	148	25	13	10	15	28	2	13	7	1

TABL. 3. PODMIOTY GOSPODARKI NARODOWEJ W REJESTRZE REGON WEDŁUG WYBRANYCH SEKCJI POLSKIEJ KLASYFIKACJI DZIAŁALNOŚCI (cd.)

Stan w dniu 31 XII

ENTITIES OF THE NATIONAL ECONOMY IN THE REGON REGISTER BY SELECTED SECTIONS OF THE POLISH CLASSIFICATION OF ACTIVITIES (cont.)

As of 31 XII

F. WOJEWÓDZTWO MAZOWIECKIE

F. MAZOWIECKIE VOIVODSHIP

WYSZCZEGÓLNIENIE SPECIFICATION	Ogółem Grand total	W tym Of which								
		rolnictwo, leśnictwo, łowiectwo i rybactwo agriculture, forestry and fishing	przemysł industry		budo- wnictwo construc- tion	handel; naprawa pojazdów samocho- dowych ^Δ trade; repair of motor vehicles ^Δ	zakwate- rowanie i gastro- nomia ^Δ accom- modation and catering ^Δ	transport i gospo- darka magazy- nowa transport- ation and storage	działal- ność profesjo- nalna, na- ukowa i technicz- na profes- sional, scientific and technical activities	admini- strowanie i działal- ność wspiera- jąca ^Δ adminis- trative and support service activities
			razem total	w tym przetwór- stwo prze- mysłowe of which manufac- turing						
WOJEWÓDZTWO a	742172	9017	64281	59088	71751	192347	18710	45031	97766	26574
VOIVODSHIP b	766030	9027	64948	59516	72966	194013	19402	45474	104046	28637
w tym: of which:										
powiaty przygranicz- a	2282	244	204	183	264	566	38	187	128	55
border powiats b	2308	236	196	175	271	537	39	202	135	66
gminy przygraniczne a	2061	196	186	165	241	526	38	161	125	50
border gminas b	2092	188	182	161	248	503	39	175	130	60
GRANICA POLSKO-BIAŁORUSKA POLISH-BELARUSIAN BORDER										
POWIAT ŁOSICKI a	2282	244	204	183	264	566	38	187	128	55
b	2308	236	196	175	271	537	39	202	135	66
w tym gminy przygraniczne a	2061	196	186	165	241	526	38	161	125	50
of which border gminas b	2092	188	182	161	248	503	39	175	130	60
gmina miejsko- -wiejska urban-rural gmina										
Łosice a	1108	91	84	79	86	307	24	98	81	28
b	1120	86	85	80	87	289	24	107	84	33
miasto a	853	38	55	51	63	242	19	81	74	18
urban area b	854	34	59	55	64	224	18	84	75	20
wieś a	255	53	29	28	23	65	5	17	7	10
rural area b	266	52	26	25	23	65	6	23	9	13
gminy wiejskie rural gminas										
Huszlew a	148	18	8	6	24	44	-	9	6	3
b	147	17	6	4	26	41	-	9	8	4
Platerów a	273	31	32	30	47	52	3	26	11	4
b	282	29	30	28	50	52	3	30	12	5
Sarnaki a	278	25	29	27	43	69	8	4	16	9
b	287	25	28	26	46	66	10	4	16	11
Stara Kornica a	254	31	33	23	41	54	3	24	11	6
b	256	31	33	23	39	55	2	25	10	7

TABL. 3. PODMIOTY GOSPODARKI NARODOWEJ W REJESTRZE REGON WEDŁUG WYBRANYCH SEKCJI POLSKIEJ KLASYFIKACJI DZIAŁALNOŚCI (cd.)

Stan w dniu 31 XII

ENTITIES OF THE NATIONAL ECONOMY IN THE REGON REGISTER BY SELECTED SECTIONS OF THE POLISH CLASSIFICATION OF ACTIVITIES (cont.)

As of 31 XII

G. WOJEWÓDZTWO LUBELSKIE

G. LUBELSKIE VOIVODSHIP

WYSZCZEGÓLNIENIE SPECIFICATION	Ogółem Grand total	W tym Of which								
		rolnictwo, leśnictwo, łowiectwo i rybactwo agriculture, forestry and fishing	przemysł industry		budo- wnictwo construc- tion	handel; naprawa pojazdów samocho- dowych ^Δ trade; repair of motor vehicles ^Δ	zakwate- rowanie i gastro- nomia ^Δ accom- modation and catering ^Δ	transport i gospo- darka magazy- nowa transport- ation and storage	działal- ność profesjo- nalna, na- ukowa i technicz- na profes- sional, scientific and technical activities	admini- strowanie i działal- ność wspiera- jąca ^Δ adminis- trative and support service activities
			razem total	w tym przetwó- rstwo prze- mysłowe of which manufac- turing						
WOJEWÓDZTWO	a 171620	4191	14789	13681	20436	48894	4545	11507	13254	3924
VOIVODSHIP	b 173184	4136	14938	13783	20799	47899	4566	11698	13748	4068
w tym: of which:										
powiaty przygranicz- ne	a 58682	2335	5095	4664	7376	17202	1602	3983	3432	1279
border powiats	b 59054	2307	5110	4657	7518	16912	1600	4100	3520	1304
gminy przygraniczne	a 37087	1513	2871	2612	4535	10855	966	2711	2239	871
border gminas	b 37300	1523	2874	2604	4576	10679	971	2798	2288	874
GRANICA POLSKO-BIAŁORUSKA POLISH-BELARUSIAN BORDER										
POWIAT BIALSKI ¹	a 6591	381	567	501	928	1722	143	627	323	178
	b 6636	394	558	493	919	1693	145	636	350	172
w tym gminy przygraniczne	a 6372	357	549	485	897	1668	137	609	320	176
of which border gminas	b 6408	368	540	476	888	1632	139	618	346	170
gminy miejskie urban gminas										
Międzyrzec Podlaski	a 1431	46	121	114	202	381	28	142	103	37
	b 1429	45	123	116	199	377	26	145	107	35
Terespol	a 397	3	14	12	27	132	11	60	20	12
	b 388	3	15	13	23	127	11	52	23	12
gminy wiejskie rural gminas										
Biała Podlaska	a 1036	39	100	83	165	284	18	103	63	42
	b 1052	38	99	81	169	281	19	111	70	35
Janów Podlaski	a 318	11	27	26	59	82	13	17	13	9
	b 312	10	24	23	60	79	12	16	12	9
Kodeń	a 137	12	10	9	11	35	2	5	8	3
	b 137	11	8	7	12	32	3	6	9	3
Konstantynów	a 211	10	36	34	38	47	2	22	9	3
	b 213	10	34	32	40	48	2	21	11	2
Leśna Podlaska	a 213	7	11	8	28	47	8	21	12	6
	b 215	8	11	8	28	44	8	20	13	8
Łomazy	a 260	11	29	26	47	63	5	17	9	11
	b 265	11	29	26	44	61	6	20	8	11
Międzyrzec Podlaski	a 576	74	40	39	106	140	12	64	19	4
	b 594	79	39	38	107	137	12	68	20	5
Piszczac	a 375	27	26	21	51	105	10	34	20	13
	b 388	32	27	22	53	102	11	35	22	14
Rokitno	a 122	10	18	17	15	25	3	6	5	3
	b 122	11	15	15	13	23	3	6	6	4
Rossosz	a 120	2	18	12	18	33	5	8	2	5
	b 130	3	18	12	23	31	5	8	3	6

¹ Powiat w strefie przygranicznej przy granicy polsko-białoruskiej i polsko-ukraińskiej.

¹ Powiat in the border area by the Polish-Belarusian and Polish-Ukrainian border.

TABL. 3. PODMIOTY GOSPODARKI NARODOWEJ W REJESTRZE REGON WEDŁUG WYBRANYCH SEKCJI POLSKIEJ KLASYFIKACJI DZIAŁALNOŚCI (cd.)

Stan w dniu 31 XII

ENTITIES OF THE NATIONAL ECONOMY IN THE REGON REGISTER BY SELECTED SECTIONS OF THE POLISH CLASSIFICATION OF ACTIVITIES (cont.)

As of 31 XII

G. WOJEWÓDZTWO LUBELSKIE (cd.)

G. LUBELSKIE VOIVODSHIP (cont.)

WYSZCZEGÓLNIENIE SPECIFICATION a - 2014 b - 2015	Ogółem Grand total	W tym Of which									
		rolnictwo, leśnictwo, łowiectwo i rybactwo agriculture, forestry and fishing	przemysł industry		budo- wnictwo construc- tion	handel; naprawa pojazdów samocho- dowych ^Δ trade; repair of motor vehicles ^Δ	zakwate- rowanie i gastro- nomia ^Δ accom- modation and catering ^Δ	transport i gospo- darka magazy- nowa transport- ation and storage	działal- ność profesjo- nalna, na- ukowa i technicz- na profes- sional, scientific and technical activities	admini- strowanie i działal- ność wspiera- jąca ^Δ adminis- trative and support service activities	
			razem total	w tym przetwó- rstwo prze- mysłowe of which manufac- turing							
GRANICA POLSKO-BIAŁORUSKA (cd.) POLISH-BELARUSIAN BORDER (cont.)											
POWIAT BIAŁSKI ¹ (dok.) (cont.)											
gminy wiejskie (dok.) rural gminas (cont.)											
Ślawatycze ²	a	120	12	7	5	20	28	3	2	-	5
	b	117	11	6	4	18	26	3	4	1	6
Sosnówka ²	a	107	17	10	9	14	15	-	4	5	2
	b	108	18	10	9	13	16	-	2	5	2
Terespol	a	281	17	13	11	29	66	5	50	10	6
	b	287	20	17	15	25	67	6	49	12	5
Tuczna	a	119	15	11	11	14	25	1	11	1	-
	b	120	17	11	11	12	26	1	10	1	-
Wisznice	a	316	20	37	31	37	87	5	20	15	10
	b	304	19	34	28	34	82	6	21	18	8
Zalesie	a	233	24	21	17	16	73	6	23	6	5
	b	227	22	20	16	15	73	5	24	5	5
POWIAT CHEŁMSKI	a	3738	200	335	301	598	1003	89	262	155	100
	b	3774	199	335	298	618	981	95	276	155	97
w tym gminy przygra- niczne	a	960	66	86	77	139	275	22	71	30	12
of which border gminas	b	973	65	90	80	147	266	23	73	32	16
gminy wiejskie rural gminas											
Dorohusk ²	a	307	12	20	16	33	98	10	27	8	6
	b	307	12	25	20	33	89	11	23	10	9
Ruda-Huta ²	a	165	14	15	14	26	44	4	12	3	2
	b	170	17	17	16	27	48	4	12	3	1
Sawin ²	a	272	25	31	28	39	78	5	18	10	2
	b	282	24	30	27	48	76	5	19	10	3
Wierzbica ²	a	216	15	20	19	41	55	3	14	9	2
	b	214	12	18	17	39	53	3	19	9	3
POWIAT PARCZEWSKI ¹	a	2394	103	236	222	324	690	73	93	123	60
	b	2422	106	242	224	330	668	69	94	136	68
w tym gminy przygra- niczne	a	683	59	65	62	81	169	26	31	27	22
of which border gminas	b	692	61	65	62	83	160	25	32	31	26
gminy wiejskie rural gminas											
Dębowa Kłoda	a	239	20	33	30	32	68	14	11	11	2
	b	246	23	32	29	35	64	15	13	12	3

¹ Powiat w strefie przygranicznej przy granicy polsko-białoruskiej i polsko-ukraińskiej. ² Gmina w strefie przygranicznej przy granicy polsko-białoruskiej i polsko-ukraińskiej.

¹ Powiat in the border area by the Polish-Belarusian and Polish-Ukrainian border. ² Gmina in the border area by the Polish-Belarusian and Polish-Ukrainian border.

TABL. 3. PODMIOTY GOSPODARKI NARODOWEJ W REJESTRZE REGON WEDŁUG WYBRANYCH SEKCJI POLSKIEJ KLASYFIKACJI DZIAŁALNOŚCI (cd.)

Stan w dniu 31 XII

ENTITIES OF THE NATIONAL ECONOMY IN THE REGON REGISTER BY SELECTED SECTIONS OF THE POLISH CLASSIFICATION OF ACTIVITIES (cont.)

As of 31 XII

G. WOJEWÓDZTWO LUBELSKIE (cd.)

G. LUBELSKIE VOIVODSHIP (cont.)

WYSZCZEGÓLNIENIE SPECIFICATION	Ogółem Grand total	W tym Of which									
		rolnictwo, leśnictwo, łowiectwo i rybactwo agriculture, forestry and fishing	przemysł industry		budo- wnictwo construc- tion	handel; naprawa pojazdów samocho- dowych ^Δ trade; repair of motor vehicles ^Δ	zakwate- rowanie i gastro- nomia ^Δ accom- modation and catering ^Δ	transport i gospo- darka magazy- nowa transporta- tion and storage	działal- ność profesjo- nalna, nau- kowa i technicz- na profes- sional, scientific and technical activities	admini- strowanie i działal- ność wspiera- jąca ^Δ adminis- trative and support service activities	
			razem total	w tym przetwór- stwo prze- mysłowe of which manufac- turing							
a - 2014											
b - 2015											
GRANICA POLSKO-BIAŁORUSKA (dok.) POLISH-BELARUSIAN BORDER (cont.)											
POWIAT PARCZEWSKI ¹ (dok.) (cont.)											
gminy wiejskie (dok.) rural gminas (cont.)											
Jabłoń	a 189	17	14	14	21	33	5	10	6	8	
	b 193	15	15	15	19	34	5	9	8	10	
Podedwórze ²	a 106	9	6	6	12	29	4	5	6	2	
	b 108	10	8	8	14	25	2	5	7	2	
Sosnowica ²	a 149	13	12	12	16	39	3	5	4	10	
	b 145	13	10	10	15	37	3	5	4	11	
POWIAT WŁODAWSKI ¹ .	a 2763	160	243	215	341	696	132	122	143	54	
	b 2734	167	222	197	333	687	129	124	141	57	
Gmina miejska Urban gmina											
Włodawa ²	a 1342	17	91	85	156	372	61	58	97	32	
	b 1322	19	91	85	149	368	57	57	93	33	
Gminy wiejskie Rural gminas											
Hanna ²	a 163	24	18	14	14	48	3	9	4	1	
	b 167	29	13	12	14	46	4	9	5	1	
Hańsk ²	a 177	21	19	18	46	33	6	7	5	1	
	b 177	22	13	12	47	34	6	8	6	1	
Stary Brus ²	a 117	24	19	16	10	15	3	5	4	-	
	b 108	24	14	11	7	17	3	5	2	-	
Urszulim ²	a 254	13	20	17	27	78	8	9	11	6	
	b 256	11	22	19	26	77	8	11	11	4	
Włodawa ²	a 407	27	47	39	50	92	40	22	16	8	
	b 414	29	42	34	54	89	39	21	19	14	
Wola Uhruska ²	a 179	10	16	14	31	37	8	7	3	4	
	b 171	10	14	12	28	36	9	9	2	2	
Wryki ²	a 124	24	13	12	7	21	3	5	3	2	
	b 119	23	13	12	8	20	3	4	3	2	
MIASTO NA PRAWACH POWIATU CITY WITH POWIAT STATUS											
BIAŁA PODLASKA	a 5692	68	366	341	529	1779	114	536	499	132	
	b 5830	73	385	354	530	1775	125	556	503	144	

¹ Powiat w strefie przygranicznej przy granicy polsko-białoruskiej i polsko-ukraińskiej. ² Gmina w strefie przygranicznej przy granicy polsko-białoruskiej i polsko-ukraińskiej.

¹ Powiat in the border area by the Polish-Belarusian and Polish-Ukrainian border. ² Gmina in the border area by the Polish-Belarusian and Polish-Ukrainian border.

TABL. 3. PODMIOTY GOSPODARKI NARODOWEJ W REJESTRZE REGON WEDŁUG WYBRANYCH SEKCJI POLSKIEJ KLASYFIKACJI DZIAŁALNOŚCI (cd.)

Stan w dniu 31 XII

ENTITIES OF THE NATIONAL ECONOMY IN THE REGON REGISTER BY SELECTED SECTIONS OF THE POLISH CLASSIFICATION OF ACTIVITIES (cont.)

As of 31 XII

G. WOJEWÓDZTWO LUBELSKIE (cd.)

G. LUBELSKIE VOIVODSHIP (cont.)

WYSZCZEGÓLNIENIE SPECIFICATION a - 2014 b - 2015	Ogółem Grand total	W tym Of which									
		rolnictwo, leśnictwo, łowiectwo i rybactwo agriculture, forestry and fishing	przemysł industry		budo- wnictwo construc- tion	handel; naprawa pojazdów samocho- dowych ^Δ trade; repair of motor vehicles ^Δ	zakwate- rowanie i gastro- nomia ^Δ accom- modation and catering ^Δ	transport i gospo- darka magazy- nowa transport- ation and storage	działal- ność profesjo- nalna, na- ukowa i technicz- na profes- sional, scientific and technical activities	admini- strowanie i działal- ność wspiera- jąca ^Δ adminis- trative and support service activities	
			razem total	w tym przetwó- rstwo prze- mysłowe of which manufac- turing							
GRANICA POLSKO-UKRAIŃSKA POLISH-UKRAINIAN BORDER											
POWIAT BIALSKI ¹	a	6591	381	567	501	928	1722	143	627	323	178
	b	6636	394	558	493	919	1693	145	636	350	172
w tym gminy przygra- niczne	a	227	29	17	14	34	43	3	6	5	7
of which border gminas	b	225	29	16	13	31	42	3	6	6	8
gminy wiejskie rural gminas											
Stawiatycze ²	a	120	12	7	5	20	28	3	2	-	5
	b	117	11	6	4	18	26	3	4	1	6
Sosnówka ²	a	107	17	10	9	14	15	-	4	5	2
	b	108	18	10	9	13	16	-	2	5	2
POWIAT BIŁGORAJSKI ...	a	7538	298	914	861	1100	2267	174	416	395	114
	b	7535	277	905	850	1154	2209	175	425	391	121
w tym gmina przygra- niczna	a	159	28	13	12	19	50	1	4	6	3
of which border gmina	b	157	24	13	12	21	51	1	3	5	3
gmina wiejska rural gmina											
Obsza	a	159	28	13	12	19	50	1	4	6	3
	b	157	24	13	12	21	51	1	3	5	3
POWIAT CHEŁMSKI ¹	a	3738	200	335	301	598	1003	89	262	155	100
	b	3774	199	335	298	618	981	95	276	155	97
w tym gminy przygra- niczne	a	3517	199	307	281	574	954	85	258	139	92
of which border gminas	b	3538	198	304	276	585	934	92	269	138	90
gminy wiejskie rural gminas											
Białopole	a	147	26	14	11	11	30	1	9	4	2
	b	147	24	12	11	14	30	1	12	2	2
Chełm	a	978	22	79	72	173	296	32	84	57	32
	b	975	23	82	72	173	288	35	83	55	25
Dorohusk ²	a	307	12	20	16	33	98	10	27	8	6
	b	307	12	25	20	33	89	11	23	10	9
Dubienka	a	110	10	7	6	21	25	1	1	4	3
	b	103	9	7	6	14	24	1	1	4	3
Kamień	a	207	10	23	23	40	44	7	17	7	11
	b	212	11	23	23	43	42	8	19	4	13

¹ Powiat w strefie przygranicznej przy granicy polsko-białoruskiej i polsko-ukraińskiej. ² Gmina w strefie przygranicznej przy granicy polsko-białoruskiej i polsko-ukraińskiej.

¹ Powiat in the border area by the Polish-Belarusian and Polish-Ukrainian border. ² Gmina in the border area by the Polish-Belarusian and Polish-Ukrainian border.

TABL. 3. PODMIOTY GOSPODARKI NARODOWEJ W REJESTRZE REGON WEDŁUG WYBRANYCH SEKCJI POLSKIEJ KLASYFIKACJI DZIAŁALNOŚCI (cd.)

Stan w dniu 31 XII

ENTITIES OF THE NATIONAL ECONOMY IN THE REGON REGISTER BY SELECTED SECTIONS OF THE POLISH CLASSIFICATION OF ACTIVITIES (cont.)

As of 31 XII

G. WOJEWÓDZTWO LUBELSKIE (cd.)

G. LUBELSKIE VOIVODSHIP (cont.)

WYSZCZEGÓLNIENIE SPECIFICATION a - 2014 b - 2015	Ogółem Grand total	W tym Of which								
		rolnictwo, leśnictwo, łowiectwo i rybactwo agriculture, forestry and fishing	przemysł industry		budo- wnictwo construc- tion	handel; naprawa pojazdów samocho- dowych ^Δ trade; repair of motor vehicles ^Δ	zakwate- rowanie i gastro- nomia ^Δ accom- modation and catering ^Δ	transport i gospo- darka magazy- nowa transporta- tion and storage	działal- ność profesjo- nalna, na- ukowa i technicz- na profes- sional, scientific and technical activities	admini- strowanie i działal- ność wspiera- jąca ^Δ adminis- trative and support service activities
			razem total	w tym przetwór- stwo prze- mysłowe of which manufac- turing						
GRANICA POLSKO-UKRAIŃSKA (cd.) POLISH-UKRAINIAN BORDER (cont.)										
POWIAT CHEŁMSKI ¹ (dok.) (cont.)										
gminy wiejskie (dok.) rural gminas (cont.)										
Leśniowice	a 169	14	20	19	26	41	6	10	3	6
	b 170	13	20	18	22	46	5	11	3	6
Rejowiec	a 267	11	23	21	50	63	5	19	11	6
	b 264	11	20	19	51	59	5	20	13	4
Rejowiec Fabryczny ..	a 143	4	19	18	17	40	-	11	2	4
	b 149	4	18	17	19	38	-	13	3	6
Ruda-Huta ²	a 165	14	15	14	26	44	4	12	3	2
	b 170	17	17	16	27	48	4	12	3	1
Sawin ²	a 272	25	31	28	39	78	5	18	10	2
	b 282	24	30	27	48	76	5	19	10	3
Siedliszcze	a 259	4	12	11	56	66	6	27	8	9
	b 258	3	11	10	58	67	8	27	8	8
Wierzbica ²	a 216	15	20	19	41	55	3	14	9	2
	b 214	12	18	17	39	53	3	19	9	3
Wojstawice	a 153	7	14	13	20	47	4	6	9	2
	b 157	9	12	11	21	46	4	5	10	2
Żmudź	a 124	25	10	10	21	27	1	3	4	5
	b 130	26	9	9	23	28	2	5	4	5
POWIAT HRUBIESZOW- SKI	a 4272	250	289	265	491	1375	118	258	199	105
	b 4292	243	296	272	495	1361	111	276	201	104
Gmina miejska Urban gmina										
Hrubieszów	a 2008	18	119	113	182	758	72	126	116	45
	b 1989	19	118	111	182	742	65	125	115	46
Gminy wiejskie Rural gminas										
Dołhobyczów	a 282	44	21	18	42	73	3	7	8	12
	b 284	42	22	20	46	71	3	7	9	11
Horodło	a 262	30	17	13	33	72	4	16	6	8
	b 265	30	17	13	36	73	4	19	8	8
Hrubieszów	a 474	59	36	34	77	118	12	35	15	12
	b 488	58	43	40	75	119	13	35	16	10
Mircze	a 351	35	15	12	50	104	11	26	15	12
	b 349	33	16	13	47	104	7	29	14	10
Trzeszczany	a 203	10	14	13	24	53	3	18	13	2
	b 208	10	14	13	25	52	2	21	15	4

¹ Powiat w strefie przygranicznej przy granicy polsko-białoruskiej i polsko-ukraińskiej. ² Gmina w strefie przygranicznej przy granicy polsko-białoruskiej i polsko-ukraińskiej.

¹ Powiat in the border area by the Polish-Belarusian and Polish-Ukrainian border. ² Gmina in the border area by the Polish-Belarusian and Polish-Ukrainian border.

TABL. 3. PODMIOTY GOSPODARKI NARODOWEJ W REJESTRZE REGON WEDŁUG WYBRANYCH SEKCJI POLSKIEJ KLASYFIKACJI DZIAŁALNOŚCI (cd.)

Stan w dniu 31 XII

ENTITIES OF THE NATIONAL ECONOMY IN THE REGON REGISTER BY SELECTED SECTIONS OF THE POLISH CLASSIFICATION OF ACTIVITIES (cont.)

As of 31 XII

G. WOJEWÓDZTWO LUBELSKIE (cd.)

G. LUBELSKIE VOIVODSHIP (cont.)

WYSZCZEGÓLNIENIE SPECIFICATION	Ogółem Grand total	W tym Of which								
		rolnictwo, leśnictwo, łowiectwo i rybactwo agriculture, forestry and fishing	przemysł industry		budo- wnictwo construc- tion	handel; naprawa pojazdów samocho- dowych ^Δ trade; repair of motor vehicles ^Δ	zakwate- rowanie i gastro- nomia ^Δ accom- modation and catering ^Δ	transport i gospo- darka magazy- nowa transporta- tion and storage	działal- ność profesjo- nalna, na- ukowa i technicz- na profes- sional, scientific and technical activities	admini- strowanie i działal- ność wspiera- jąca ^Δ adminis- trative and support service activities
			razem total	w tym przetwó- rstwo prze- mysłowe of which manufac- turing						
GRANICA POLSKO-UKRAIŃSKA (cd.) POLISH-UKRAINIAN BORDER (cont.)										
POWIAT HRUBIESZOW- SKI (dok.) (cont.)										
Gminy wiejskie (dok.) Rural gminas (cont.)										
Uchanie	a 205	19	27	25	24	55	3	8	8	1
	b 209	17	25	24	27	57	3	9	8	2
Werbkowice	a 487	35	40	37	59	142	10	22	18	13
	b 500	34	41	38	57	143	14	31	16	13
POWIAT KRASNOSTAW- SKI	a 3713	114	297	274	452	1111	91	225	244	68
	b 3746	108	289	267	458	1086	87	230	251	77
w tym gmina przygra- niczna	a 220	9	16	15	37	69	7	20	10	6
of which border gmina	b 224	11	15	14	38	65	8	22	12	4
gmina wiejska rural gmina										
Siennica Różana	a 220	9	16	15	37	69	7	20	10	6
	b 224	11	15	14	38	65	8	22	12	4
POWIAT ŁĘCZYŃSKI	a 3224	97	300	257	403	907	97	178	194	68
	b 3279	97	315	269	415	884	96	184	197	69
w tym gmina przygra- niczna	a 353	21	42	39	54	94	10	16	11	4
of which border gmina	b 366	23	45	42	59	93	10	14	13	5
gmina wiejska rural gmina										
Cyców	a 353	21	42	39	54	94	10	16	11	4
	b 366	23	45	42	59	93	10	14	13	5
POWIAT PARCZEWSKI ¹	a 2394	103	236	222	324	690	73	93	123	60
	b 2422	106	242	224	330	668	69	94	136	68
w tym gminy przygra- niczne	a 255	22	18	18	28	68	7	10	10	12
of which border gminas	b 253	23	18	18	29	62	5	10	11	13
gminy wiejskie rural gminas										
Podedwórze ²	a 106	9	6	6	12	29	4	5	6	2
	b 108	10	8	8	14	25	2	5	7	2
Sosnowica ²	a 149	13	12	12	16	39	3	5	4	10
	b 145	13	10	10	15	37	3	5	4	11

¹ Powiat w strefie przygranicznej przy granicy polsko-białoruskiej i polsko-ukraińskiej. ² Gmina w strefie przygranicznej przy granicy polsko-białoruskiej i polsko-ukraińskiej.

¹ Powiat in the border area by the Polish-Belarusian and Polish-Ukrainian border. ² Gmina in the border area by the Polish-Belarusian and Polish-Ukrainian border.

TABL. 3. PODMIOTY GOSPODARKI NARODOWEJ W REJESTRZE REGON WEDŁUG WYBRANYCH SEKCJI POLSKIEJ KLASYFIKACJI DZIAŁALNOŚCI (cd.)

Stan w dniu 31 XII

ENTITIES OF THE NATIONAL ECONOMY IN THE REGON REGISTER BY SELECTED SECTIONS OF THE POLISH CLASSIFICATION OF ACTIVITIES (cont.)

As of 31 XII

G. WOJEWÓDZTWO LUBELSKIE (cd.)

G. LUBELSKIE VOIVODSHIP (cont.)

WYSZCZEGÓLNIENIE SPECIFICATION		Ogółem Grand total	W tym Of which								
			rolnictwo, leśnictwo, łowiectwo i rybactwo agriculture, forestry and fishing	przemysł industry		budo- wnictwo construc- tion	handel; naprawa pojazdów samocho- dowych ^Δ trade; repair of motor vehicles ^Δ	zakwate- rowanie i gastro- nomia ^Δ accom- modation and catering ^Δ	transport i gospo- darka magazy- nowa transporta- tion and storage	działal- ność profesjo- nalna, nau- kowa i technicz- na profes- sional, scientific and technical activities	admini- strowanie i działal- ność wspiera- jąca ^Δ adminis- trative and support service activities
				razem total	w tym przetwó- rstwo prze- mysłowe of which manufac- turing						
GRANICA POLSKO-UKRAIŃSKA (cd.) POLISH-UKRAINIAN BORDER (cont.)											
POWIAT TOMASZOWSKI	a	6567	283	531	477	816	2145	182	363	387	128
	b	6573	272	530	475	849	2100	180	385	397	118
Gmina miejska Urban gmina											
Tomaszów Lubelski	a	2935	18	240	227	282	1042	94	162	256	61
	b	2920	14	236	223	275	1025	95	174	266	58
Gminy miejsko-wiejskie Urban-rural gminas											
Łaszczów	a	334	23	29	28	36	108	6	24	9	9
	b	319	20	28	27	39	103	7	24	8	4
miasto	a	182	5	17	16	24	60	2	4	7	5
urban area	b	171	3	16	15	21	59	2	6	6	2
wieś	a	152	18	12	12	12	48	4	20	2	4
rural area	b	148	17	12	12	18	44	5	18	2	2
Tyszowce	a	356	23	23	19	37	138	8	14	13	4
	b	352	21	21	17	37	135	8	14	14	4
miasto	a	207	7	15	12	15	86	6	6	10	3
urban area	b	202	7	14	11	15	82	6	6	10	3
wieś	a	149	16	8	7	22	52	2	8	3	1
rural area	b	150	14	7	6	22	53	2	8	4	1
Gminy wiejskie Rural gminas											
Bełzec	a	198	8	15	14	49	51	7	9	5	6
	b	193	8	13	12	49	50	7	8	5	5
Jarczów	a	178	22	10	5	19	42	1	15	9	6
	b	182	22	12	7	24	40	1	18	6	7
Krynice	a	180	8	13	13	16	57	8	18	7	1
	b	178	8	14	14	17	56	7	19	6	1
Lubycza Królewska	a	346	37	25	19	62	88	7	18	14	7
	b	348	37	24	18	64	90	7	17	15	7
Rachanie	a	272	13	17	14	40	83	5	22	10	3
	b	281	14	21	17	43	77	6	21	10	3
Susiec	a	447	36	46	42	91	114	16	21	19	6
	b	454	34	49	45	90	114	14	21	22	4
Tarnawatka	a	184	4	18	15	34	64	3	5	3	2
	b	184	4	18	15	39	62	3	5	2	2
Telatyn	a	251	39	10	5	27	65	7	10	12	4
	b	250	40	10	5	27	64	6	11	11	6
Tomaszów Lubelski	a	695	28	76	68	98	245	17	33	23	12
	b	716	26	75	67	113	238	17	40	26	11
Ulhówek	a	191	24	9	8	25	48	3	12	7	7
	b	196	24	9	8	32	46	2	13	6	6

TABL. 3. PODMIOTY GOSPODARKI NARODOWEJ W REJESTRZE REGON WEDŁUG WYBRANYCH SEKCJI POLSKIEJ KLASYFIKACJI DZIAŁALNOŚCI (cd.)

Stan w dniu 31 XII

ENTITIES OF THE NATIONAL ECONOMY IN THE REGON REGISTER BY SELECTED SECTIONS OF THE POLISH CLASSIFICATION OF ACTIVITIES (cont.)

As of 31 XII

G. WOJEWÓDZTWO LUBELSKIE (dok.)

G. LUBELSKIE VOIVODSHIP (cont.)

WYSZCZEGÓLNIENIE SPECIFICATION a - 2014 b - 2015	Ogółem Grand total	W tym Of which									
		rolnictwo, leśnictwo, łowiectwo i rybactwo agriculture, forestry and fishing	przemysł industry		budo- wnictwo construc- tion	handel; naprawa pojazdów samocho- dowych ^Δ trade; repair of motor vehicles ^Δ	zakwate- rowanie i gastro- nomia ^Δ accom- modation and catering ^Δ	transport i gospo- darka magazy- nowa transporta- tion and storage	działal- ność profesjo- nalna, na- ukowa i technicz- na profes- sional, scientific and technical activities	admini- strowanie i działal- ność wspiera- jąca ^Δ adminis- trative and support service activities	
			razem total	w tym przetwór- stwo prze- mysłowe of which manufac- turing							
GRANICA POLSKO-UKRAIŃSKA (dok.) POLISH-UKRAINIAN BORDER (cont.)											
POWIAT WŁODAWSKI ¹	a	2763	160	243	215	341	696	132	122	143	54
	b	2734	167	222	197	333	687	129	124	141	57
Gmina miejska Urban gmina											
Włodawa ²	a	1342	17	91	85	156	372	61	58	97	32
	b	1322	19	91	85	149	368	57	57	93	33
Gminy wiejskie Rural gminas											
Hanna ²	a	163	24	18	14	14	48	3	9	4	1
	b	167	29	13	12	14	46	4	9	5	1
Hańsk ²	a	177	21	19	18	46	33	6	7	5	1
	b	177	22	13	12	47	34	6	8	6	1
Stary Brus ²	a	117	24	19	16	10	15	3	5	4	-
	b	108	24	14	11	7	17	3	5	2	-
Urszulin ²	a	254	13	20	17	27	78	8	9	11	6
	b	256	11	22	19	26	77	8	11	11	4
Włodawa ²	a	407	27	47	39	50	92	40	22	16	8
	b	414	29	42	34	54	89	39	21	19	14
Wola Uhruska ²	a	179	10	16	14	31	37	8	7	3	4
	b	171	10	14	12	28	36	9	9	2	2
Wyryki ²	a	124	24	13	12	7	21	3	5	3	2
	b	119	23	13	12	8	20	3	4	3	2
POWIAT ZAMOJSKI	a	6336	342	600	562	775	1859	243	453	283	133
	b	6390	330	605	564	811	1847	245	458	311	134
w tym gminy przygraniczne	a	635	40	33	32	77	208	8	44	11	10
of which border gminas	b	643	42	31	30	89	200	8	43	14	10
gminy wiejskie rural gminas											
Grabowiec	a	165	12	14	14	11	48	3	14	5	1
	b	164	13	11	11	12	44	3	14	7	1
Komarów-Osada	a	255	16	13	12	35	83	4	15	4	6
	b	264	16	13	12	45	84	4	12	5	5
Miączyn	a	215	12	6	6	31	77	1	15	2	3
	b	215	13	7	7	32	72	1	17	2	4
MIASTO NA PRAWACH POWIATU CITY WITH POWIAT STATUS											
CHEŁM	a	5854	39	417	388	619	1648	146	450	487	139
	b	5843	41	428	394	606	1621	143	456	487	143

¹ Powiat w strefie przygranicznej przy granicy polsko-białoruskiej i polsko-ukraińskiej. ² Gmina w strefie przygranicznej przy granicy polsko-białoruskiej i polsko-ukraińskiej.

¹ Powiat in the border area by the Polish-Belarusian and Polish-Ukrainian border. ² Gmina in the border area by the Polish-Belarusian and Polish-Ukrainian border.

TABL. 3. PODMIOTY GOSPODARKI NARODOWEJ W REJESTRZE REGON WEDŁUG WYBRANYCH SEKCJI POLSKIEJ KLASYFIKACJI DZIAŁALNOŚCI (cd.)

Stan w dniu 31 XII

ENTITIES OF THE NATIONAL ECONOMY IN THE REGON REGISTER BY SELECTED SECTIONS OF THE POLISH CLASSIFICATION OF ACTIVITIES (cont.)

As of 31 XII

H. WOJEWÓDZTWO PODKARPACKIE

H. PODKARPACKIE VOIVODSHIP

WYSZCZEGÓLNIENIE SPECIFICATION	Ogółem Grand total	W tym Of which								
		rolnictwo, leśnictwo, łowiectwo i rybactwo agriculture, forestry and fishing	przemysł industry		budo- wnictwo construc- tion	handel; naprawa pojazdów samocho- dowych ^Δ trade; repair of motor vehicles ^Δ	zakwate- rowanie i gastro- nomia ^Δ accom- modation and catering ^Δ	transport i gospo- darka magazy- nowa transport- ation and storage	działal- ność profesjo- nalna, na- ukowa i technicz- na profes- sional, scientific and technical activities	admini- strowanie i działal- ność wspiera- jąca ^Δ adminis- trative and support service activities
			razem total	w tym przetwó- rstwo prze- mysłowe of which manufac- turing						
WOJEWÓDZTWO	a 162556	3198	16720	15758	20117	43752	4636	10652	13191	3900
VOIVODSHIP	b 165155	3159	16910	15941	20735	43383	4648	10937	13744	4074
w tym: of which:										
powiaty przygranicz- ne	a 37648	1540	3090	2887	4617	10161	1519	2327	2433	851
border powiats	b 38043	1510	3138	2927	4772	10060	1519	2372	2500	868
gminy przygraniczne	a 32883	1325	2590	2410	3781	9031	1401	1988	2179	777
border gminas	b 33199	1295	2633	2449	3903	8947	1397	2038	2230	788
GRANICA POLSKO-UKRAIŃSKA POLISH-UKRAINIAN BORDER										
POWIAT BIESZCZADZKI	a 2170	344	177	163	227	417	181	109	104	51
	b 2149	323	174	159	236	409	176	111	99	54
Gmina miejsko-wiejska										
Urban-rural gmina										
Ustrzyki Dolne	a 1633	151	130	119	209	365	119	83	85	37
	b 1625	142	135	123	218	355	114	86	81	38
miasto	a 1056	47	71	69	134	255	73	44	64	24
urban area	b 1024	42	71	68	130	247	67	44	59	19
wieś	a 577	104	59	50	75	110	46	39	21	13
rural area	b 601	100	64	55	88	108	47	42	22	19
Gminy wiejskie										
Rural gminas										
Czarna	a 200	59	18	17	7	22	19	8	9	4
	b 194	52	15	14	7	24	19	9	9	4
Lutowiska	a 337	134	29	27	11	30	43	18	10	10
	b 330	129	24	22	11	30	43	16	9	12
POWIAT BRZOZOWSKI ..	a 3722	80	403	384	731	890	58	291	218	51
	b 3779	84	411	387	757	872	61	279	230	56
w tym gmina przygra- niczna	a 393	15	30	27	102	81	5	46	18	3
of which border gmina	b 405	17	33	29	108	78	6	44	19	3
gmina wiejska										
rural gmina										
Dydnia	a 393	15	30	27	102	81	5	46	18	3
	b 405	17	33	29	108	78	6	44	19	3

TABL. 3. PODMIOTY GOSPODARKI NARODOWEJ W REJESTRZE REGON WEDŁUG WYBRANYCH SEKCJI POLSKIEJ KLASYFIKACJI DZIAŁALNOŚCI (cd.)

Stan w dniu 31 XII

ENTITIES OF THE NATIONAL ECONOMY IN THE REGON REGISTER BY SELECTED SECTIONS OF THE POLISH CLASSIFICATION OF ACTIVITIES (cont.)

As of 31 XII

H. WOJEWÓDZTWO PODKARPACKIE (cd.)

H. PODKARPACKIE VOIVODSHIP (cont.)

WYSZCZEGÓLNIENIE SPECIFICATION		Ogółem Grand total	W tym Of which								
			rolnictwo, leśnictwo, łowiectwo i rybactwo agriculture, forestry and fishing	przemysł industry		budo- wnictwo construc- tion	handel; naprawa pojazdów samocho- dowych ^Δ trade; repair of motor vehicles ^Δ	zakwate- rowanie i gastro- nomia ^Δ accom- modation and catering ^Δ	transport i gospo- darka magazy- nowa transport- ation and storage	działal- ność profesjo- nalna, nau- kowa i technicz- na profes- sional, scientific and technical activities	admini- strowanie i działal- ność wspiera- jąca ^Δ adminis- trative and support service activities
				razem total	w tym przetwó- rstwo prze- mysłowe of which manufac- turing						
GRANICA POLSKO-UKRAIŃSKA (cd.) POLISH-UKRAINIAN BORDER (cont.)											
POWIAT JAROSŁAWSKI	a	8435	145	694	645	1109	2708	181	546	568	171
	b	8612	143	718	671	1138	2711	175	577	608	184
Gminy miejskie Urban gminas											
Jarosław	a	4286	21	288	276	400	1512	105	200	373	88
	b	4331	22	295	282	410	1497	100	214	386	89
Radymno	a	371	3	20	19	32	156	9	16	27	1
	b	378	3	20	18	30	148	7	17	32	1
Gmina miejsko-wiejska Urban-rural gmina											
Pruchnik	a	289	2	22	21	53	87	9	15	13	9
	b	313	2	28	27	59	90	9	20	16	11
miasto	a	157	1	10	9	23	54	4	7	9	7
urban area	b	165	1	14	13	22	52	4	10	12	8
wieś	a	132	1	12	12	30	33	5	8	4	2
rural area	b	148	1	14	14	37	38	5	10	4	3
Gminy wiejskie Rural gminas											
Chłopice	a	204	6	20	19	26	46	4	25	8	9
	b	197	6	20	19	29	43	1	21	10	6
Jarosław	a	764	13	105	92	144	219	11	76	39	16
	b	778	13	108	97	141	222	12	77	43	15
Laszki	a	284	23	30	24	75	59	4	8	7	5
	b	301	23	31	25	83	58	5	10	11	6
Pawłosiów	a	564	6	63	58	81	177	7	48	30	12
	b	581	6	62	58	85	184	8	48	31	17
Radymno	a	528	32	28	26	101	142	8	62	12	12
	b	548	32	30	29	107	153	8	62	12	15
Rokietnica	a	177	6	14	14	33	50	2	11	6	3
	b	177	5	14	14	32	50	-	11	8	4
Roźwienica	a	295	13	31	31	35	81	3	20	18	6
	b	313	13	35	35	39	84	4	20	20	5
Wiązownica	a	673	20	73	65	129	179	19	65	35	10
	b	695	18	75	67	123	182	21	77	39	15

TABL. 3. PODMIOTY GOSPODARKI NARODOWEJ W REJESTRZE REGON WEDŁUG WYBRANYCH SEKCJI POLSKIEJ KLASYFIKACJI DZIAŁALNOŚCI (cd.)

Stan w dniu 31 XII

ENTITIES OF THE NATIONAL ECONOMY IN THE REGON REGISTER BY SELECTED SECTIONS OF THE POLISH CLASSIFICATION OF ACTIVITIES (cont.)

As of 31 XII

H. WOJEWÓDZTWO PODKARPACKIE (cd.)

H. PODKARPACKIE VOIVODSHIP (cont.)

WYSZCZEGÓLNIENIE SPECIFICATION	Ogółem Grand total	W tym Of which									
		rolnictwo, leśnictwo, łowiectwo i rybactwo agriculture, forestry and fishing	przemysł industry		budo- wnictwo construc- tion	handel; naprawa pojazdów samocho- dowych ^Δ trade; repair of motor vehicles ^Δ	zakwate- rowanie i gastro- nomia ^Δ accom- modation and catering ^Δ	transport i gospo- darka magazy- nowa transporta- tion and storage	działal- ność profesjo- nalna, na- ukowa i technicz- na profes- sional, scientific and technical activities	admini- strowanie i działal- ność wspiera- jąca ^Δ adminis- trative and support service activities	
			razem total	w tym przetwó- rstwo prze- mysłowe of which manufac- turing							
GRANICA POLSKO-UKRAIŃSKA (cd.) POLISH-UKRAINIAN BORDER (cont.)											
POWIAT LESKI	a	2928	299	193	180	285	579	425	141	135	120
	b	2933	285	199	185	295	572	434	141	137	106
Gmina miejsko-wiejska Urban-rural gmina											
Lesko	a	1192	44	75	67	130	283	69	54	81	45
	b	1181	41	78	70	126	288	66	57	82	36
miasto	a	748	9	37	32	61	193	40	31	60	22
urban area	b	733	9	37	32	58	193	36	34	60	19
wieś	a	444	35	38	35	69	90	29	23	21	23
rural area	b	448	32	41	38	68	95	30	23	22	17
Gminy wiejskie Rural gminas											
Baligród	a	333	83	34	34	40	43	20	19	14	15
	b	337	79	35	35	42	43	18	19	16	15
Cisna	a	285	67	16	15	16	31	65	14	7	12
	b	295	65	14	13	21	28	73	15	7	12
Olszanica	a	415	29	43	42	57	104	22	26	12	17
	b	409	26	48	46	57	97	22	23	13	13
Solina	a	703	76	25	22	42	118	249	28	21	31
	b	711	74	24	21	49	116	255	27	19	30
POWIAT LUBACZOWSKI	a	3221	141	298	278	515	820	87	152	208	77
	b	3212	148	298	279	535	797	94	155	204	67
Gmina miejska Urban gmina											
Lubaczów	a	1039	17	70	67	118	279	20	36	97	25
	b	1031	20	70	67	113	281	25	38	98	22
Gminy miejsko-wiejskie Urban-rural gminas											
Cieszanów	a	332	14	36	31	51	75	14	14	19	9
	b	330	14	37	32	52	73	14	15	17	8
miasto	a	140	3	12	8	20	34	6	2	10	2
urban area	b	136	4	12	8	18	33	6	3	9	2
wieś	a	192	11	24	23	31	41	8	12	9	7
rural area	b	194	10	25	24	34	40	8	12	8	6
Narol	a	444	32	50	46	88	113	16	27	20	9
	b	436	31	48	45	91	106	20	31	18	6
miasto	a	173	11	17	14	28	50	6	9	13	3
urban area	b	172	10	16	14	31	46	9	12	11	3
wieś	a	271	21	33	32	60	63	10	18	7	6
rural area	b	264	21	32	31	60	60	11	19	7	3

TABL. 3. PODMIOTY GOSPODARKI NARODOWEJ W REJESTRZE REGON WEDŁUG WYBRANYCH SEKCJI POLSKIEJ KLASYFIKACJI DZIAŁALNOŚCI (cd.)

Stan w dniu 31 XII

ENTITIES OF THE NATIONAL ECONOMY IN THE REGON REGISTER BY SELECTED SECTIONS OF THE POLISH CLASSIFICATION OF ACTIVITIES (cont.)

As of 31 XII

H. WOJEWÓDZTWO PODKARPACKIE (cd.)

H. PODKARPACKIE VOIVODSHIP (cont.)

WYSZCZEGÓLNIENIE SPECIFICATION	Ogółem Grand total	W tym Of which									
		rolnictwo, leśnictwo, łowiectwo i rybactwo agriculture, forestry and fishing	przemysł industry		budo- wnictwo construc- tion	handel; naprawa pojazdów samocho- dowych ^Δ trade; repair of motor vehicles ^Δ	zakwate- rowanie i gastro- nomia ^Δ accom- modation and catering ^Δ	transport i gospo- darka magazy- nowa transporta- tion and storage	działal- ność profesjo- nalna, nau- kowa i technicz- na profes- sional, scientific and technical activities	admini- strowanie i działal- ność wspiera- jąca ^Δ adminis- trative and support service activities	
			razem total	w tym przetwór- stwo prze- mysłowe of which manufac- turing							
GRANICA POLSKO-UKRAIŃSKA (cd.) POLISH-UKRAINIAN BORDER (cont.)											
POWIAT LUBACZOWSKI (dok.) (cont.)											
Gminy miejsko-wiejskie (dok.) Urban-rural gminas (cont.)											
Oleszyce	a	440	28	35	33	78	102	7	32	35	13
	b	446	33	40	38	79	101	7	28	36	11
miasto	a	264	13	19	17	49	61	5	12	26	8
urban area	b	268	14	23	21	50	60	5	10	26	7
wieś	a	176	15	16	16	29	41	2	20	9	5
rural area	b	178	19	17	17	29	41	2	18	10	4
Gminy wiejskie Rural gminas											
Horyniec-Zdrój	a	238	11	16	13	32	76	13	9	5	4
	b	230	12	15	12	35	69	11	8	3	4
Lubaczów	a	396	14	59	57	78	88	9	24	16	13
	b	403	13	55	53	90	84	9	23	17	12
Stary Dzików	a	182	18	11	11	36	52	5	7	9	3
	b	179	18	11	11	35	51	5	7	8	3
Wielkie Oczy	a	150	7	21	20	34	35	3	3	7	1
	b	157	7	22	21	40	32	3	5	7	1
POWIAT PRZEMYSKI	a	4067	221	351	320	574	1135	116	258	192	74
	b	4124	218	352	319	595	1121	113	268	188	82
Gminy wiejskie Rural gminas											
Bircza	a	390	58	32	29	54	97	11	18	8	12
	b	388	58	33	30	57	96	11	18	7	9
Dubiecko	a	420	4	56	55	81	114	12	19	18	3
	b	439	4	55	55	89	113	12	19	19	5
Fredropol	a	232	21	17	12	25	59	5	15	7	2
	b	241	22	16	12	33	55	5	17	7	2
Krasiczyn	a	378	46	30	27	50	88	20	15	23	4
	b	371	45	30	27	45	84	19	16	22	6
Krzywca	a	256	28	21	19	53	58	14	14	8	2
	b	269	27	21	19	61	59	13	16	9	3
Medyka	a	307	8	18	17	33	100	10	30	14	11
	b	331	8	19	16	34	108	13	37	12	10

TABL. 3. PODMIOTY GOSPODARKI NARODOWEJ W REJESTRZE REGON WEDŁUG WYBRANYCH SEKCJI POLSKIEJ KLASYFIKACJI DZIAŁALNOŚCI (dok.)

Stan w dniu 31 XII

ENTITIES OF THE NATIONAL ECONOMY IN THE REGON REGISTER BY SELECTED SECTIONS OF THE POLISH CLASSIFICATION OF ACTIVITIES (cont.)

As of 31 XII

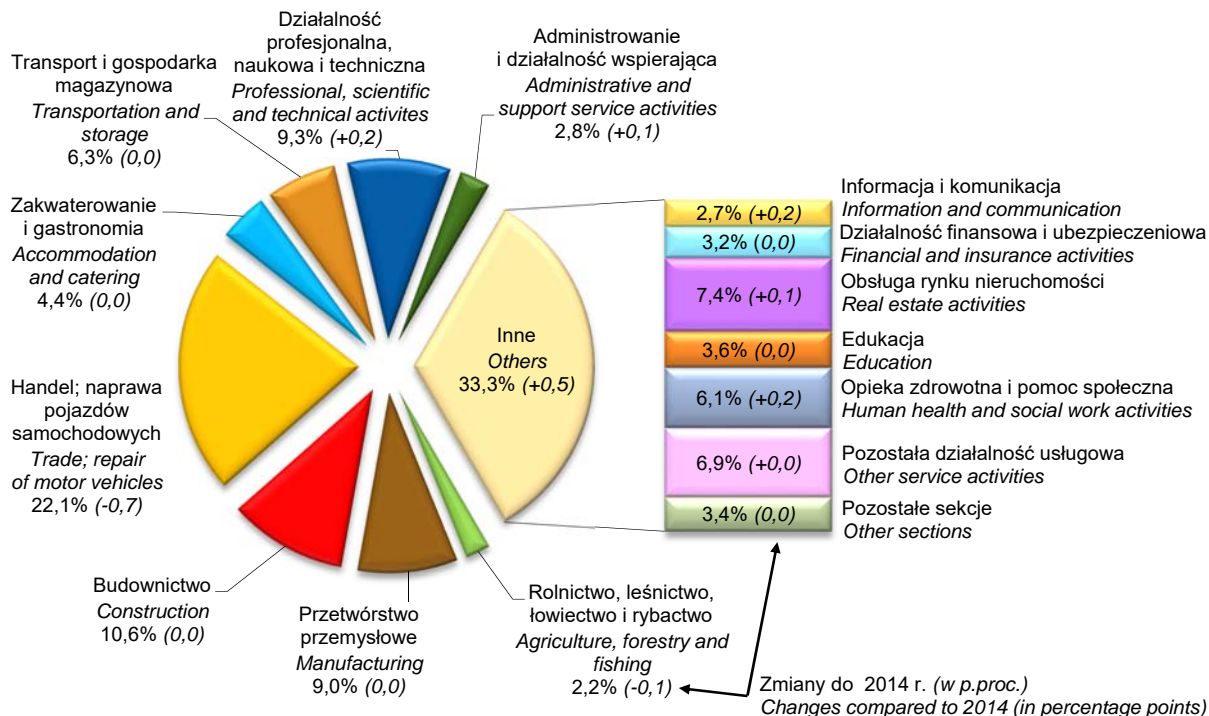
H. WOJEWÓDZTWO PODKARPACKIE (dok.)

H. PODKARPACKIE VOIVODSHIP (cont.)

WYSZCZEGÓLNIENIE SPECIFICATION	Ogółem Grand total	W tym Of which									
		rolnictwo, leśnictwo, łowiectwo i rybactwo agriculture, forestry and fishing	przemysł industry		budo- wnictwo construc- tion	handel; naprawa pojazdów samocho- dowych ^Δ trade; repair of motor vehicles ^Δ	zakwate- rowanie i gastro- nomia ^Δ accom- modation and catering ^Δ	transport i gospo- darka magazy- nowa transporta- tion and storage	działal- ność profesjo- nalna, na- ukowa i technicz- na profes- sional, scientific and technical activities	admini- strowanie i działal- ność wspiera- jąca ^Δ adminis- trative and support service activities	
			razem total	w tym przetwó- rstwo prze- mysłowe of which manufac- turing							
GRANICA POLSKO-UKRAIŃSKA (dok.) POLISH-UKRAINIAN BORDER (cont.)											
POWIAT PRZEMYSKI (dok.) (cont.)											
Gminy wiejskie (dok.) Rural gminas (cont.)											
Orty	a	478	13	52	48	65	151	12	30	23	14
	b	482	11	51	46	66	147	10	31	23	17
Przemysł	a	761	19	65	62	107	239	18	53	38	8
	b	783	21	68	64	107	241	16	56	36	10
Stubno	a	193	14	8	6	31	53	3	7	8	3
	b	201	12	9	7	35	52	1	7	9	7
Żurawica	a	652	10	52	45	75	176	11	57	45	15
	b	619	10	50	43	68	166	13	51	44	13
POWIAT SANOCKI	a	6960	290	621	593	773	1797	254	427	555	173
	b	6972	284	630	601	772	1754	252	411	564	174
w tym gminy przygra- niczne of which border gminas	a	5524	140	494	473	566	1476	189	333	501	147
	b	5502	136	503	481	552	1435	185	312	505	147
gmina miejska urban gmina											
Sanok	a	3735	32	316	304	310	1054	143	196	390	90
	b	3711	31	314	303	307	1026	133	182	394	88
gmina miejsko- -wiejska urban-rural gmina											
Zagórz	a	772	43	96	92	84	173	19	51	58	27
	b	773	39	105	101	76	167	21	51	59	26
miasto	a	397	7	53	49	36	101	16	22	33	13
urban area	b	405	7	56	52	36	97	16	23	36	12
wieś	a	375	36	43	43	48	72	3	29	25	14
rural area	b	368	32	49	49	40	70	5	28	23	14
gminy wiejskie rural gminas											
Sanok	a	926	50	76	71	153	239	22	79	51	28
	b	928	53	78	71	151	232	26	74	50	29
Tyrawa Wołoska	a	91	15	6	6	19	10	5	7	2	2
	b	90	13	6	6	18	10	5	5	2	4
MIASTO NA PRAWACH POWIATU CITY WITH POWIAT STATUS											
PRZEMYSŁ	a	6145	20	353	324	403	1815	217	403	453	134
	b	6262	25	356	326	444	1824	214	430	470	145

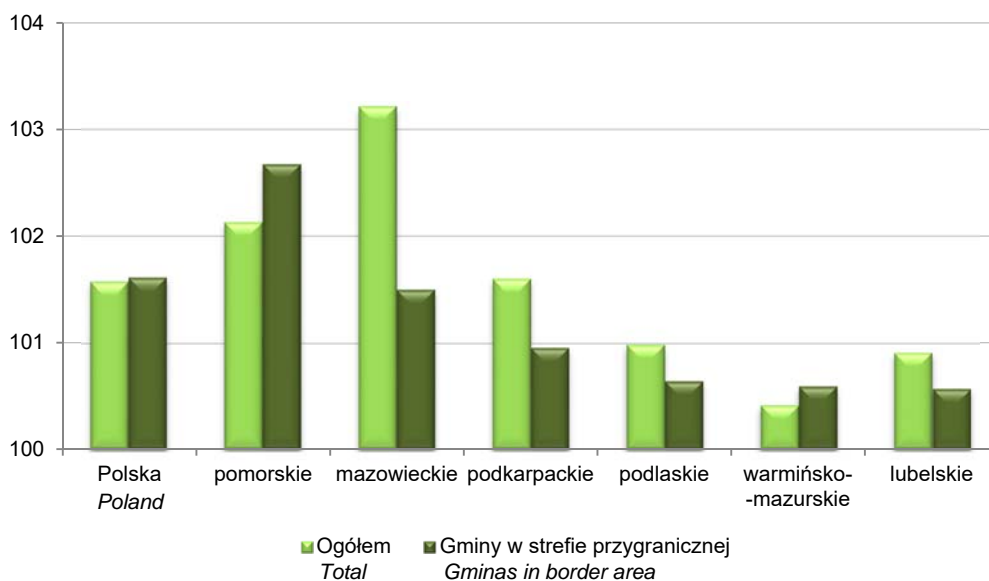
Wykres 4. Struktura podmiotów gospodarki narodowej w strefie przygranicznej według sekcji Polskiej Klasyfikacji Działalności w 2015 r.

Chart 4. The structure of entities of the national economy in the border area by selected sections of the Polish Classification of Activities in 2015



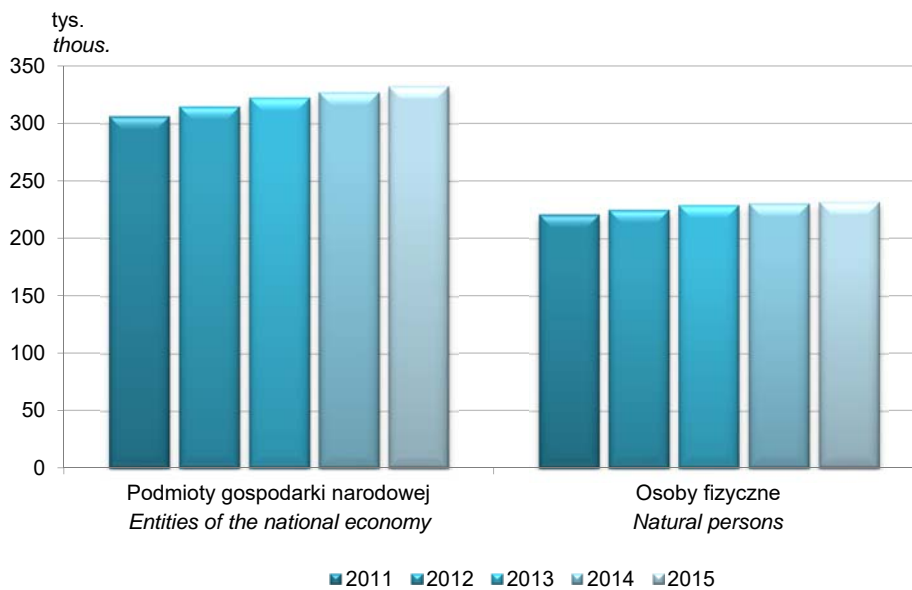
Wykres 5. Dynamika podmiotów gospodarki narodowej w 2015 r. (2014 = 100)

Chart 5. Dynamics of entities of the national economy in 2015 (2014 = 100)



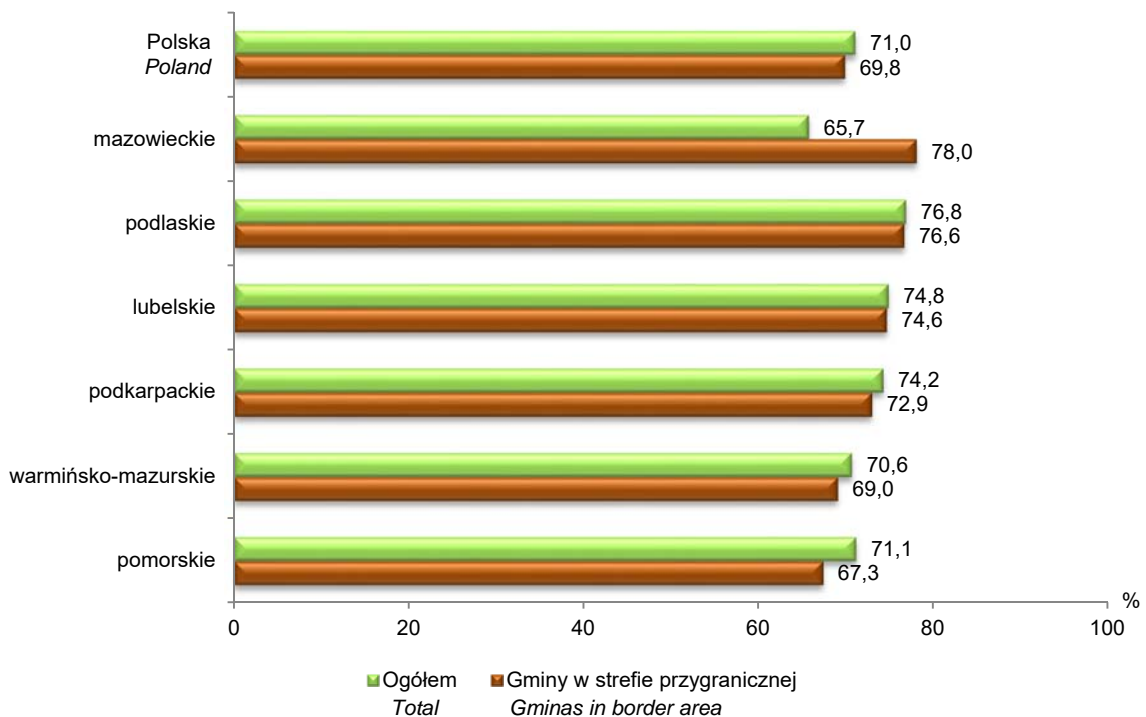
Wykres 6. Podmioty gospodarki narodowej ogółem i osoby fizyczne prowadzące działalność gospodarczą w strefie przygranicznej

Chart 6. Total entities of the national economy and natural persons conducting economic activity in border area



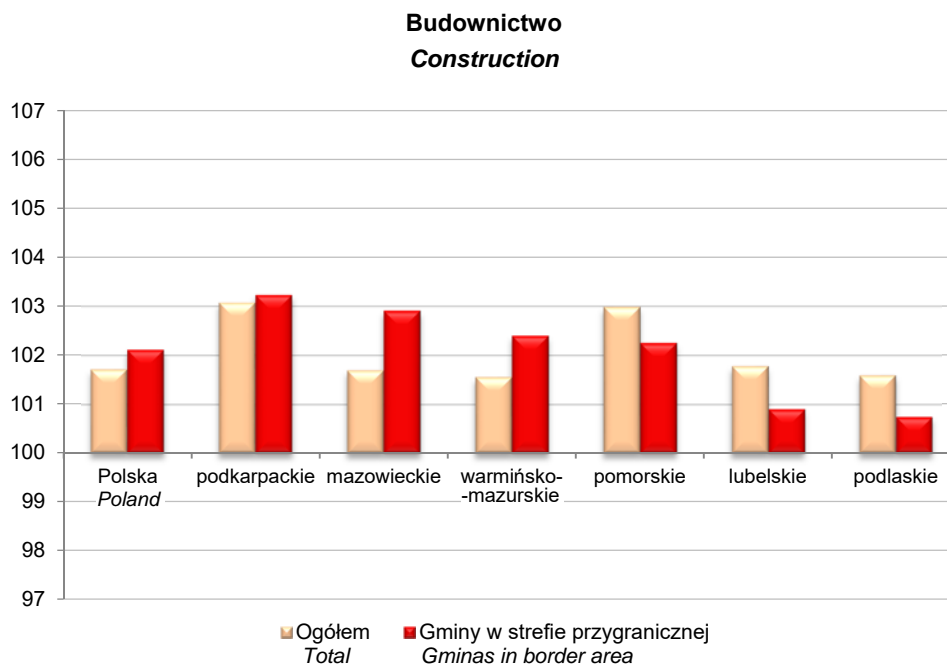
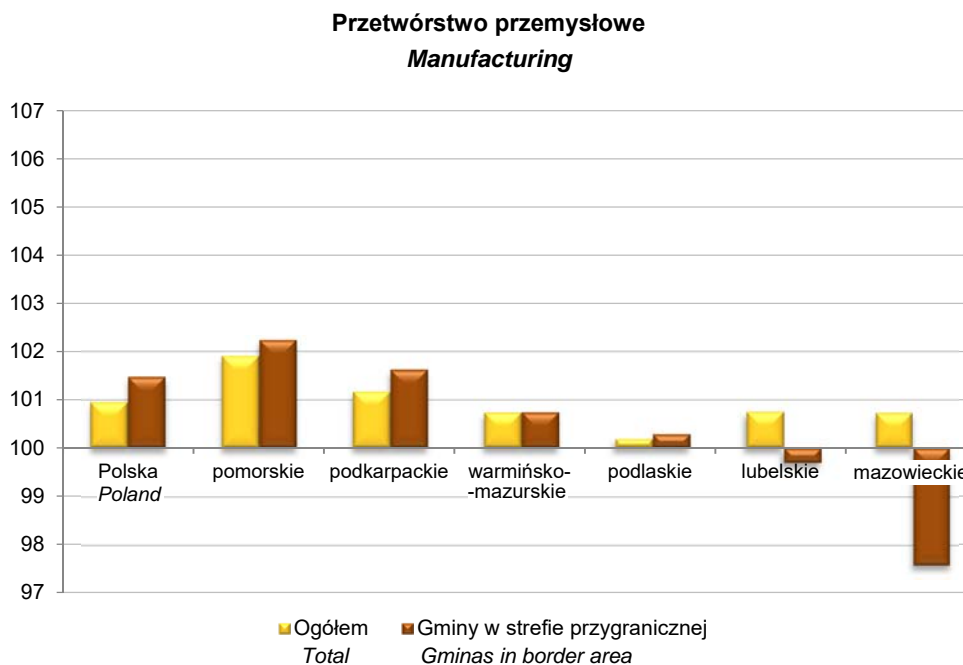
Wykres 7. Udział osób fizycznych prowadzących działalność gospodarczą w ogólnej liczbie podmiotów gospodarki narodowej w 2015 r.

Chart 7. The share of natural persons conducting economic activity in the number of entities of the national economy in 2015



Wykres 8. Dynamika podmiotów gospodarki narodowej według sekcji Polskiej Klasyfikacji Działalności w 2015 r. (2014 = 100)

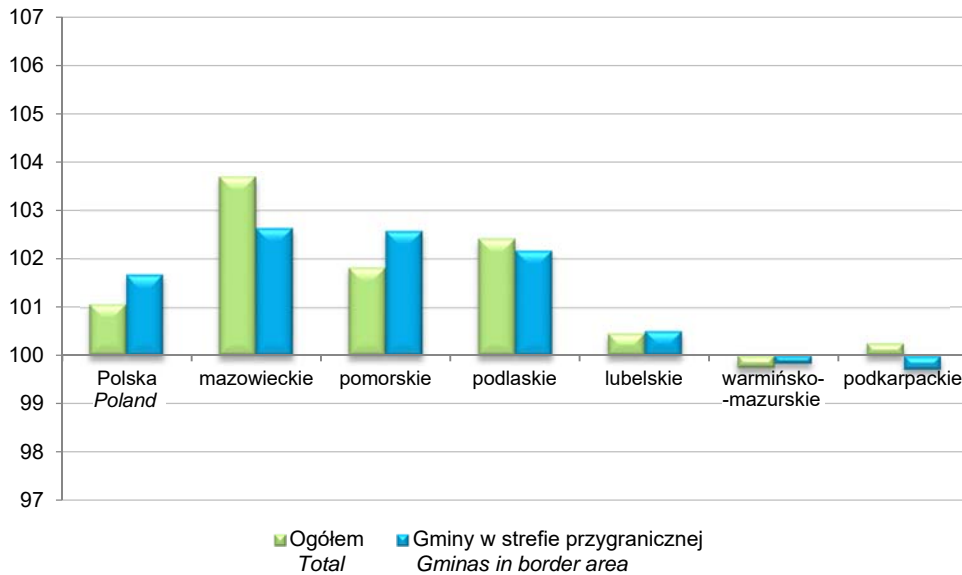
Chart 8. Dynamics of entities of the national economy by sections of the Polish Classification of Activities in 2015 (2014 = 100)



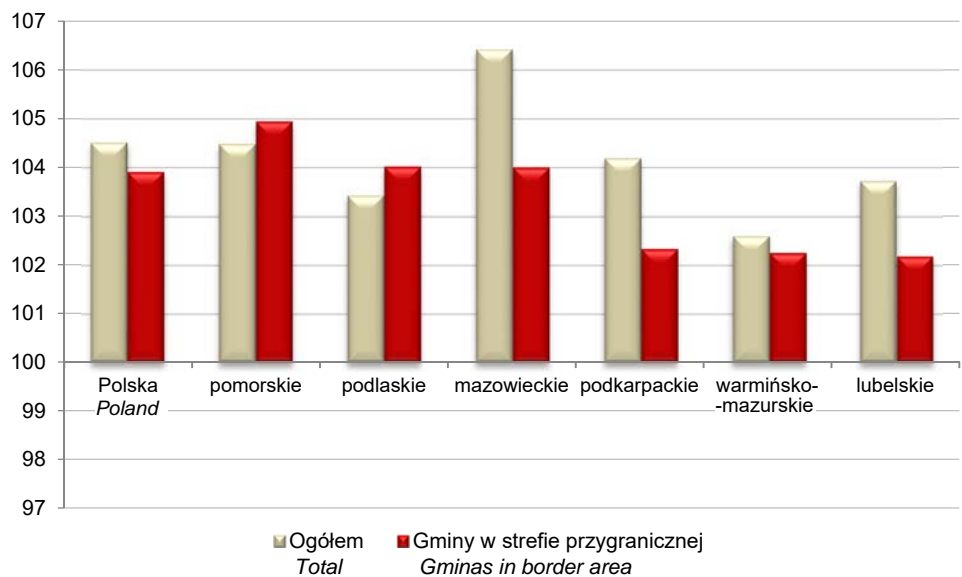
Wykres 8. Dynamika podmiotów gospodarki narodowej według sekcji Polskiej Klasyfikacji Działalności w 2015 r. (2014 = 100) (dok.)

Chart 8. Dynamics of entities of the national economy by sections of the Polish Classification of Activities in 2015 (2014 = 100) (cont.)

**Zakwaterowanie i gastronomia
Accommodation and catering**



**Działalność profesjonalna, naukowa i techniczna
Professional, scientific and technical activities**



TABL. 4. OSOBY FIZYCZNE PROWADZĄCE DZIAŁALNOŚĆ GOSPODARCZĄ WPISANE DO REJESTRU REGON WEDŁUG WYBRANYCH SEKCJI POLSKIEJ KLASYFIKACJI DZIAŁALNOŚCI

Stan w dniu 31 XII

NATURAL PERSONS CONDUCTING ECONOMIC ACTIVITY RECORDED IN THE REGON REGISTER BY SELECTED SECTIONS OF THE POLISH CLASSIFICATION OF ACTIVITIES

As of 31 XII

A. WEDŁUG WOJEWÓDZTW

A. BY VOIVODSHIP

WYSZCZEGÓLNIENIE SPECIFICATION	Ogółem Grand total	W tym Of which								
		rolnictwo, leśnictwo, łowiectwo i rybactwo agriculture, forestry and fishing	przemysł industry		budo- wnictwo construc- tion	handel; naprawa pojazdów samocho- dowych ^A trade; repair of motor vehicles ^A	zakwate- rowanie i gastro- nomia ^A accom- modation and catering ^A	transport i gospo- darka magazy- nowa transport- ation and storage	działalność profesjo- nalna, naukowa i technicz- na profes- sional, scientific and technical activities	admini- strowanie i działal- ność wspiera- jąca ^A adminis- trative and support service activities
			razem total	w tym przetwór- stwo prze- mysłowe of which manufac- turing						
OGÓŁEM TOTAL										
OGÓŁEM¹ a	1108859	22232	105098	100714	143095	295888	36049	87624	128465	36227
GRAND TOTAL¹ b	1119142	21821	105152	100781	144955	289295	36304	88095	134029	37531
c	100,9	98,2	100,1	100,1	101,3	97,8	100,7	100,5	104,3	103,6
w tym gminy przygraniczne	230463	5747	23347	22438	29196	57325	11805	18165	24544	7157
of which border gminas	232000	5615	23514	22613	29564	55781	11896	18401	25346	7373
c	100,7	97,7	100,7	100,8	101,3	97,3	100,8	101,3	103,3	103,0
WOJEWÓDZTWO POMORSKIE POMORSKIE VOIVODSHIP										
Razem Total	197763	3247	23699	22958	28656	45758	11808	15399	20650	5786
b	200399	3217	24002	23285	29331	44697	11932	15623	21446	6083
c	101,3	99,1	101,3	101,4	102,4	97,7	101,1	101,5	103,9	105,1
w tym gminy przygraniczne	103771	725	12008	11710	11309	21566	7293	8492	13647	3269
of which border gminas	105456	720	12193	11898	11389	20985	7417	8629	14236	3451
c	101,6	99,3	101,5	101,6	100,7	97,3	101,7	101,6	104,3	105,6
WOJEWÓDZTWO WARMIŃSKO-MAZURSKIE WARMINSKO-MAZURSKIE VOIVODSHIP										
Razem Total	87701	3508	8066	7619	12736	22674	2894	6490	7854	2826
b	87422	3428	8089	7652	12885	21930	2848	6533	8020	2856
c	99,7	97,7	100,3	100,4	101,2	96,7	98,4	100,7	102,1	101,1
w tym gminy przygraniczne	57138	1704	5056	4777	7568	14528	1917	4237	5688	1943
of which border gminas	56997	1634	5073	4799	7721	14065	1888	4259	5785	1961
c	99,8	95,9	100,3	100,5	102,0	96,8	98,5	100,5	101,7	100,9
WOJEWÓDZTWO PODLASKIE PODLASKIE VOIVODSHIP										
Razem Total	75930	2565	6784	6439	11307	21486	1826	6494	7108	1916
b	76252	2484	6762	6378	11460	21106	1862	6581	7263	1953
c	100,4	96,8	99,7	99,1	101,4	98,2	102,0	101,3	102,2	101,9
w tym gminy przygraniczne	15780	855	1836	1754	2417	4243	576	1131	1181	420
of which border gminas	15876	842	1831	1745	2431	4170	588	1136	1225	431
c	100,6	98,5	99,7	99,5	100,6	98,3	102,1	100,4	103,7	102,6
WOJEWÓDZTWO MAZOWIECKIE MAZOWIECKIE VOIVODSHIP										
Razem Total	496480	6980	42178	40298	53986	130007	12333	39101	70022	19508
b	503036	6882	41903	40025	54147	127542	12515	38958	73765	20233
c	101,3	98,6	99,3	99,3	100,3	98,1	101,5	99,6	105,3	103,7
w tym gminy przygraniczne	1613	176	153	143	234	451	32	146	113	45
of which border gminas	1631	167	150	140	240	428	33	159	116	53
c	101,1	94,9	98,0	97,9	102,6	94,9	103,1	108,9	102,7	117,8
WOJEWÓDZTWO LUBELSKIE LUBELSKIE VOIVODSHIP										
Razem Total	129338	3336	11438	10851	18270	40313	3539	10413	11459	3399
b	129484	3265	11432	10848	18526	39108	3533	10524	11827	3502
c	100,1	97,9	99,9	100,0	101,4	97,0	99,8	101,1	103,2	103,0
w tym gminy przygraniczne	27928	1144	2260	2113	4193	9156	793	2382	1982	789
of which border gminas	27841	1148	2234	2089	4223	8913	790	2439	2020	789
c	99,7	100,3	98,8	98,9	100,7	97,3	99,6	102,4	101,9	100,0
WOJEWÓDZTWO PODKARPACKIE PODKARPACKIE VOIVODSHIP										
Razem Total	121647	2596	12933	12549	18140	35650	3649	9727	11372	2792
b	122549	2545	12964	12593	18606	34912	3614	9876	11708	2904
c	100,7	98,0	100,2	100,4	102,6	97,9	99,0	101,5	103,0	104,0
w tym gminy przygraniczne	24233	1143	2034	1941	3475	7381	1194	1777	1933	691
of which border gminas	24199	1104	2033	1942	3560	7220	1180	1779	1964	688
c	99,9	96,6	100,0	100,1	102,4	97,8	98,8	100,1	101,6	99,6

¹ W podziale według województw i gmin przygranicznych oraz sekcji PKD – bez podmiotów, dla których informacja o rodzaju przeważającej działalności lub o adresie siedziby/miejscu zamieszkania nie występuje w rejestrze REGON.

¹ Broken down by voivodships and border gminas as well as PKD sections - excluding entities for which information about the type of prevailing activity or the registered office address/place of residence does not appear in the REGON register.

TABL. 4. OSOBY FIZYCZNE PROWADZĄCE DZIAŁALNOŚĆ GOSPODARCZĄ WPISANE DO REJESTRU REGON WEDŁUG WYBRANYCH SEKCJI POLSKIEJ KLASYFIKACJI DZIAŁALNOŚCI (cd.)

Stan w dniu 31 XII

NATURAL PERSONS CONDUCTING ECONOMIC ACTIVITY RECORDED IN THE REGON REGISTER BY SELECTED SECTIONS OF THE POLISH CLASSIFICATION OF ACTIVITIES (cont.)

As of 31 XII

B. W GMINACH PRZYGRANICZNYCH WEDŁUG ODCINKÓW GRANIC

B. IN BORDER GMINAS BY BORDERS SECTIONS

WYSZCZEGÓLNIENIE SPECIFICATION a - 2014 b - 2015 c - 2014 = 100	Ogółem Grand total	W tym Of which								
		rolnictwo, leśnictwo, łowiectwo i rybactwo agriculture, forestry and fishing	przemysł industry		budo- wnictwo construc- tion	handel; naprawa pojazdów samocho- dowych ^A trade; repair of motor vehicles ^A	zakwate- rowanie i gastro- nomia ^A accom- modation and catering ^A	transport i gospo- darka magazy- nowa transporta- tion and storage	działal- ność profesjo- nalna, nau- kowa i technicz- na profes- sional, scientific and technical activities	admini- strowanie i działal- ność wspiera- jąca ^A adminis- trative and support service activities
			razem total	w tym przetwó- rstwo prze- mysłowe of which manufac- turing						
OGÓŁEM ¹	a 230463	5747	23347	22438	29196	57325	11805	18165	24544	7157
GRAND TOTAL ¹	b 232000	5615	23514	22613	29564	55781	11896	18401	25346	7373
	c 100,7	97,7	100,7	100,8	101,3	97,3	100,8	101,3	103,3	103,0
GRANICA POLSKO-ROSYJSKA POLISH-RUSSIAN BORDER										
Razem gminy przygranicz- ne Total border gminas	a 160909	2429	17064	16487	18877	36094	9210	12729	19335	5212
	b 162453	2354	17266	16697	19110	35050	9305	12888	20021	5412
	c 101,0	96,9	101,2	101,3	101,2	97,1	101,0	101,2	103,5	103,8
w województwach: in voivodships:										
Pomorskim	a 103771	725	12008	11710	11309	21566	7293	8492	13647	3269
Pomorskie	b 105456	720	12193	11898	11389	20985	7417	8629	14236	3451
	c 101,6	99,3	101,5	101,6	100,7	97,3	101,7	101,6	104,3	105,6
Warmińsko-mazurskim	a 57138	1704	5056	4777	7568	14528	1917	4237	5688	1943
Warmińsko-Mazurskie	b 56997	1634	5073	4799	7721	14065	1888	4259	5785	1961
	c 99,8	95,9	100,3	100,5	102,0	96,8	98,5	100,5	101,7	100,9
GRANICA POLSKO-BIAŁORUSKA POLISH-BELARUSIAN BORDER										
Razem gminy przygranicz- ne Total border gminas	a 29593	1572	2989	2830	4487	8418	948	2427	2193	821
	b 29704	1572	2958	2798	4495	8207	967	2458	2268	855
	c 100,4	100,0	99,0	98,9	100,2	97,5	102,0	101,3	103,4	104,1
w województwach: in voivodships:										
Podlaskim	a 15780	855	1836	1754	2417	4243	576	1131	1181	420
Podlaskie	b 15876	842	1831	1745	2431	4170	588	1136	1225	431
	c 100,6	98,5	99,7	99,5	100,6	98,3	102,1	100,4	103,7	102,6
Mazowieckim	a 1613	176	153	143	234	451	32	146	113	45
Mazowieckie	b 1631	167	150	140	240	428	33	159	116	53
	c 101,1	94,9	98,0	97,9	102,6	94,9	103,1	108,9	102,7	117,8
Lubelskim	a 12200	541	1000	933	1836	3724	340	1150	899	356
Lubelskie	b 12197	563	977	913	1824	3609	346	1163	927	371
	c 100,0	104,1	97,7	97,9	99,3	96,9	101,8	101,1	103,1	104,2
GRANICA POLSKO-UKRAIŃSKA POLISH-UKRAINIAN BORDER										
Razem gminy przygranicz- ne Total border gminas	a 43053	1962	3577	3384	6354	13772	1781	3201	3188	1203
	b 42887	1908	3553	3364	6480	13448	1753	3250	3232	1195
	c 99,6	97,2	99,3	99,4	102,0	97,6	98,4	101,5	101,4	99,3
w województwach: in voivodships:										
Lubelskim	a 18820	819	1543	1443	2879	6391	587	1424	1255	512
Lubelskie	b 18688	804	1520	1422	2920	6228	573	1471	1268	507
	c 99,3	98,2	98,5	98,5	101,4	97,4	97,6	103,3	101,0	99,0
Podkarpackim	a 24233	1143	2034	1941	3475	7381	1194	1777	1933	691
Podkarpackie	b 24199	1104	2033	1942	3560	7220	1180	1779	1964	688
	c 99,9	96,6	100,0	100,1	102,4	97,8	98,8	100,1	101,6	99,6

¹ Sumy składników są wyższe od wielkości ogółem o dane dla 16 gmin (w województwie lubelskim) leżących we wspólnej strefie przygranicznej przy granicy polsko-białoruskiej i polsko-ukraińskiej.

¹ The sums of components are higher than the total value by the data for 16 gminas (in Lubelskie voivodship) lying in the common border area by the Polish-Belarusian and Polish-Ukrainian border.

TABL. 4. OSOBY FIZYCZNE PROWADZĄCE DZIAŁALNOŚĆ GOSPODARCZĄ WPISANE DO REJESTRU REGON WEDŁUG WYBRANYCH SEKCJI POLSKIEJ KLASYFIKACJI DZIAŁALNOŚCI (cd.)

Stan w dniu 31 XII

NATURAL PERSONS CONDUCTING ECONOMIC ACTIVITY RECORDED IN THE REGON REGISTER BY SELECTED SECTIONS OF THE POLISH CLASSIFICATION OF ACTIVITIES (cont.)

As of 31 XII

C. WOJEWÓDZTWO POMORSKIE

C. POMORSKIE VOIVODSHIP

WYSZCZEGÓLNIENIE SPECIFICATION	Ogółem Grand total	W tym Of which								
		rolnictwo, leśnictwo, łowiectwo i rybactwo agriculture, forestry and fishing	przemysł industry		budo- wnictwo construc- tion	handel; naprawa pojazdów samocho- dowych ^Δ trade; repair of motor vehicles ^Δ	zakwate- rowanie i gastro- nomia ^Δ accom- modation and catering ^Δ	transport i gospo- darka magazy- nowa transporta- tion and storage	działal- ność profesjo- nalna, na- ukowa i technicz- na profes- sional, scientific and technical activities	admini- strowanie i działal- ność wspiera- jąca ^Δ admini- strative and support service activities
			razem total	w tym przetwór- stwo prze- mysłowe of which manufac- turing						
WOJEWÓDZTWO a	197763	3247	23699	22958	28656	45758	11808	15399	20650	5786
VOIVODSHIP b	200399	3217	24002	23285	29331	44697	11932	15623	21446	6083
w tym: of which:										
powiaty przygranicz- a	103771	725	12008	11710	11309	21566	7293	8492	13647	3269
ne b	105456	720	12193	11898	11389	20985	7417	8629	14236	3451
border powiats										
gminy przygraniczne a	103771	725	12008	11710	11309	21566	7293	8492	13647	3269
border gminas b	105456	720	12193	11898	11389	20985	7417	8629	14236	3451
GRANICA POLSKO-ROSYJSKA POLISH-RUSSIAN BORDER										
POWIAT GDAŃSKI a	9800	106	1497	1449	1464	2243	247	998	957	316
b	10139	106	1547	1504	1546	2201	247	1047	1023	355
Gmina miejska Urban gmina										
Pruszcz Gdański a	2939	7	407	405	415	745	67	301	297	81
b	2940	6	403	401	405	708	66	313	314	96
Gminy wiejskie Rural gminas										
Cedry Wielkie a	377	8	74	70	62	82	23	45	20	16
b	389	9	83	79	65	87	18	48	21	14
Kolbudy a	1617	16	216	204	209	333	36	134	200	57
b	1679	15	229	220	224	329	38	145	210	60
Pruszcz Gdański a	2798	23	378	366	368	635	71	317	317	100
b	2978	22	396	384	411	633	74	336	345	111
Przywidz a	417	23	91	84	84	85	16	34	21	16
b	426	22	97	92	92	87	16	36	18	18
Pszczółki a	787	2	154	150	151	154	18	94	54	21
b	794	2	149	145	157	149	17	86	61	25
Suchy Dąb a	263	3	67	64	42	68	5	24	10	8
b	279	4	71	68	48	64	6	27	11	9
Trąbki Wielkie a	602	24	110	106	133	141	11	49	38	17
b	654	26	119	115	144	144	12	56	43	22
POWIAT MALBORSKI a	4636	44	548	530	730	1342	146	342	394	156
b	4632	43	564	545	752	1295	139	340	391	151
Gmina miejska Urban gmina										
Malbork a	3280	9	339	329	464	943	110	222	309	119
b	3256	8	348	336	466	901	105	225	307	111
Gmina miejsko-wiejska Urban-rural gmina										
Nowy Staw a	371	4	48	45	70	108	11	37	29	9
b	382	3	54	51	78	108	11	35	28	10
miasto a	234	1	28	25	44	75	5	21	22	4
urban area b	237	-	31	28	45	76	5	20	21	5
wieś a	137	3	20	20	26	33	6	16	7	5
rural area b	145	3	23	23	33	32	6	15	7	5

TABL. 4. OSOBY FIZYCZNE PROWADZĄCE DZIAŁALNOŚĆ GOSPODARCZĄ WPISANE DO REJESTRU REGON WEDŁUG WYBRANYCH SEKCJI POLSKIEJ KLASYFIKACJI DZIAŁALNOŚCI (cd.)

Stan w dniu 31 XII

NATURAL PERSONS CONDUCTING ECONOMIC ACTIVITY RECORDED IN THE REGON REGISTER BY SELECTED SECTIONS OF THE POLISH CLASSIFICATION OF ACTIVITIES (cont.)

As of 31 XII

C. WOJEWÓDZTWO POMORSKIE (cd.)

C. POMORSKIE VOIVODSHIP (cont.)

WYSZCZEGÓLNIENIE SPECIFICATION a - 2014 b - 2015	Ogółem Grand total	W tym Of which								
		rolnictwo, leśnictwo, łowiectwo i rybactwo agriculture, forestry and fishing	przemysł industry		budo- wnictwo construc- tion	handel; naprawa pojazdów samocho- dowych ^Δ trade; repair of motor vehicles ^Δ	zakwate- rowanie i gastro- nomia ^Δ accom- modation and catering ^Δ	transport i gospo- darka magazy- nowa transporta- tion and storage	działal- ność profesjo- nalna, na- ukowa i technicz- na profes- sional, scientific and technical activities	admini- strowanie i działal- ność wspiera- jąca ^Δ adminis- trative and support service activities
			razem total	w tym przetwór- stwo prze- mysłowe of which manufac- turing						
GRANICA POLSKO-ROSYJSKA (cd.) POLISH-RUSSIAN BORDER (cont.)										
POWIAT MALBORSKI (dok.) (cont.)										
Gminy wiejskie Rural gminas										
Lichnowy	a 211	2	54	54	48	55	6	13	7	5
	b 210	2	55	55	47	53	6	15	8	6
Malbork	a 350	15	41	36	56	113	8	33	24	10
	b 347	16	46	42	52	113	7	27	22	11
Miłoradz	a 177	10	27	27	44	41	3	16	7	7
	b 178	8	23	23	50	38	2	17	8	7
Stare Pole	a 247	4	39	39	48	82	8	21	18	6
	b 259	6	38	38	59	82	8	21	18	6
POWIAT NOWODWOR- SKI	a 3162	107	406	393	438	680	735	176	140	73
	b 3134	108	427	417	419	642	709	176	153	79
Gmina miejska Urban gmina										
Krynica Morska	a 399	37	10	9	13	66	227	8	8	4
	b 394	37	11	10	13	63	218	9	9	8
Gmina miejsko-wiejska Urban-rural gmina										
Nowy Dwór Gdański	a 1138	17	152	147	197	303	55	99	64	43
	b 1128	15	162	160	190	285	49	94	68	40
miasto	a 762	6	94	90	119	221	41	61	45	27
urban area	b 742	5	89	87	115	204	36	55	48	26
wieś	a 376	11	58	57	78	82	14	38	19	16
rural area	b 386	10	73	73	75	81	13	39	20	14
Gminy wiejskie Rural gminas										
Ostaszewo	a 205	8	64	62	31	43	3	12	13	6
	b 190	7	64	62	29	37	2	10	12	5
Stegna	a 985	19	132	130	131	204	303	45	33	16
	b 993	21	144	142	125	192	305	48	38	21
Sztutowo	a 435	26	48	45	66	64	147	12	22	4
	b 429	28	46	43	62	65	135	15	26	5
POWIAT PUCKI	a 9576	243	827	798	1007	1574	3728	521	449	218
	b 9769	247	857	830	1039	1514	3829	521	477	220
Gminy miejskie Urban gminas										
Hel	a 490	25	12	9	26	118	174	51	8	13
	b 481	24	10	7	25	112	165	50	7	17
Jastarnia	a 989	82	17	17	22	92	695	17	9	16
	b 980	83	16	16	24	84	691	20	7	17
Puck	a 990	3	120	118	114	235	156	66	84	37
	b 977	3	116	115	114	219	169	62	83	34

TABL. 4. OSOBY FIZYCZNE PROWADZĄCE DZIAŁALNOŚĆ GOSPODARCZĄ WPISANE DO REJESTRU REGON WEDŁUG WYBRANYCH SEKCJI POLSKIEJ KLASYFIKACJI DZIAŁALNOŚCI (cd.)

Stan w dniu 31 XII

NATURAL PERSONS CONDUCTING ECONOMIC ACTIVITY RECORDED IN THE REGON REGISTER BY SELECTED SECTIONS OF THE POLISH CLASSIFICATION OF ACTIVITIES (cont.)

As of 31 XII

C. WOJEWÓDZTWO POMORSKIE (dok.)

C. POMORSKIE VOIVODSHIP (cont.)

WYSZCZEGÓLNIENIE SPECIFICATION a - 2014 b - 2015	Ogółem Grand total	W tym Of which								
		rolnictwo, leśnictwo, łowiectwo i rybactwo <i>agriculture, forestry and fishing</i>	przemysł <i>industry</i>		budo- wnictwo <i>construc- tion</i>	handel; naprawa pojazdów samocho- dowych ^Δ <i>trade; repair of motor vehicles^Δ</i>	zakwate- rowanie i gastro- nomia ^Δ <i>accommo- dation and catering^Δ</i>	transport i gospo- darka magazy- nowa <i>transporta- tion and storage</i>	działalność profesjo- nalna, naukowa i technicz- na <i>profes- sional, scientific and technical activities</i>	admini- strowanie i działal- ność wspiera- jąca ^Δ <i>adminis- trative and support service activities</i>
			razem <i>total</i>	w tym przetwórstwo prze- mysłowe of which <i>manufac- turing</i>						
GRANICA POLSKO-ROSYJSKA (dok.) POLISH-RUSSIAN BORDER (cont.)										
POWIAT PUCKI (dok.) (cont.)										
Gmina miejsko-wiejska Urban-rural gmina										
Władysławowo a	3197	42	95	88	141	327	2137	118	87	51
b	3248	48	94	88	152	322	2192	111	91	41
miasto a	3197	42	95	88	141	327	2137	118	87	51
urban area b	2056	37	69	64	110	202	1315	67	68	32
wieś a	x	x	x	x	x	x	x	x	x	x
rural area b	1192	11	25	24	42	120	877	44	23	9
Gminy wiejskie Rural gminas										
Kosakowo a	1462	20	219	215	180	329	133	118	156	47
b	1523	21	225	221	176	327	140	120	175	51
Krokowa a	774	32	73	69	157	112	258	30	20	21
b	794	27	76	72	167	101	274	28	22	21
Puck a	1674	39	291	282	367	361	175	121	85	33
b	1766	41	320	311	381	349	198	130	92	39
MIASTA NA PRAWACH POWIATU CITIES WITH POWIAT STATUS										
GDAŃSK a	46237	110	5077	4956	4773	9503	1398	3925	7079	1415
b	47248	106	5143	5021	4789	9294	1456	3980	7406	1514
GDYNIA a	25746	100	3269	3216	2502	5323	844	2181	3759	928
b	25918	97	3279	3220	2459	5155	826	2224	3890	976
SOPOT a	4614	15	384	368	395	901	195	349	869	163
b	4616	13	376	361	385	884	211	341	896	156

D. WOJEWÓDZTWO WARMIŃSKO-MAZURSKIE

D. WARMINSKO-MAZURSKIE VOIVODSHIP

WYSZCZEGÓLNIENIE SPECIFICATION a - 2014 b - 2015	Ogółem Grand total	W tym Of which								
		rolnictwo, leśnictwo, łowiectwo i rybactwo <i>agriculture, forestry and fishing</i>	przemysł <i>industry</i>		budo- wnictwo <i>construc- tion</i>	handel; naprawa pojazdów samocho- dowych ^Δ <i>trade; repair of motor vehicles^Δ</i>	zakwate- rowanie i gastro- nomia ^Δ <i>accommo- dation and catering^Δ</i>	transport i gospo- darka magazy- nowa <i>transporta- tion and storage</i>	działalność profesjo- nalna, naukowa i technicz- na <i>profes- sional, scientific and technical activities</i>	admini- strowanie i działal- ność wspiera- jąca ^Δ <i>adminis- trative and support service activities</i>
			razem <i>total</i>	w tym przetwórstwo prze- mysłowe of which <i>manufac- turing</i>						
WOJEWÓDZTWO a	87701	3508	8066	7619	12736	22674	2894	6490	7854	2826
VOIVODSHIP b	87422	3428	8089	7652	12885	21930	2848	6533	8020	2856
w tym: of which:										
powiaty przygranicz- ne a	57138	1704	5056	4777	7568	14528	1917	4237	5688	1943
b	56997	1634	5073	4799	7721	14065	1888	4259	5785	1961
border powiats										
gminy przygraniczne a	57138	1704	5056	4777	7568	14528	1917	4237	5688	1943
b	56997	1634	5073	4799	7721	14065	1888	4259	5785	1961

TABL. 4. OSOBY FIZYCZNE PROWADZĄCE DZIAŁALNOŚĆ GOSPODARCZĄ WPISANE DO REJESTRU REGON WEDŁUG WYBRANYCH SEKCJI POLSKIEJ KLASYFIKACJI DZIAŁALNOŚCI (cd.)

Stan w dniu 31 XII

NATURAL PERSONS CONDUCTING ECONOMIC ACTIVITY RECORDED IN THE REGON REGISTER BY SELECTED SECTIONS OF THE POLISH CLASSIFICATION OF ACTIVITIES (cont.)

As of 31 XII

D. WOJEWÓDZTWO WARMIŃSKO-MAZURSKIE (cd.)

D. WARMINSKO-MAZURSKIE VOIVODSHIP (cont.)

WYSZCZEGÓLNIENIE SPECIFICATION	Ogółem Grand total	W tym Of which									
		rolnictwo, leśnictwo, łowiectwo i rybactwo agriculture, forestry and fishing	przemysł industry		budo- wnictwo construc- tion	handel; naprawa pojazdów samocho- dowych ^Δ trade; repair of motor vehicles ^Δ	zakwate- rowanie i gastro- nomia ^Δ accom- modation and catering ^Δ	transport i gospo- darka magazy- nowa transporta- tion and storage	działal- ność profesjo- nalna, na- ukowa i technicz- na profes- sional, scientific and technical activities	admini- strowanie i działal- ność wspiera- jąca ^Δ adminis- trative and support service activities	
			razem total	w tym przetwó- rstwo prze- mysłowe of which manufac- turing							
GRANICA POLSKO-ROSYJSKA POLISH-RUSSIAN BORDER											
POWIAT BARTOSZYCKI	a	2811	100	263	248	419	789	85	252	169	69
	b	2760	105	261	248	402	774	77	240	168	70
Gminy miejskie Urban gminas											
Bartoszyce	a	1582	13	119	117	202	448	39	153	112	29
	b	1530	14	117	114	192	430	43	140	108	29
Górowo Iławeckie	a	186	3	16	16	34	44	11	22	9	5
	b	185	3	19	19	31	45	7	20	11	6
Gminy miejsko-wiejskie Urban-rural gminas											
Bisztynek	a	246	18	27	23	53	79	5	11	15	11
	b	245	19	26	23	52	83	3	9	15	11
miasto	a	117	3	13	13	26	39	1	7	7	8
urban area	b	117	3	12	12	26	42	1	5	7	8
wieś	a	129	15	14	10	27	40	4	4	8	3
rural area	b	128	16	14	11	26	41	2	4	8	3
Sępólno	a	230	20	23	20	40	74	5	19	8	4
	b	221	20	20	18	41	68	5	19	8	2
miasto	a	119	9	10	8	17	42	3	7	3	1
urban area	b	111	9	8	7	18	36	3	7	3	1
wieś	a	111	11	13	12	23	32	2	12	5	3
rural area	b	110	11	12	11	23	32	2	12	5	1
Gminy wiejskie Rural gminas											
Bartoszyce	a	422	20	57	51	65	117	21	34	21	15
	b	417	18	54	49	59	118	17	38	22	17
Górowo Iławeckie	a	145	26	21	21	25	27	4	13	4	5
	b	162	31	25	25	27	30	2	14	4	5
POWIAT BRANIEWSKI	a	1987	166	178	172	292	568	73	92	118	86
	b	2000	162	181	173	309	545	69	95	119	92
Gmina miejska Urban gmina											
Braniewo	a	1005	22	82	79	136	275	42	42	75	52
	b	1012	23	81	77	141	259	40	45	77	55
Gminy miejsko-wiejskie Urban-rural gminas											
Frombork	a	189	14	19	19	36	51	9	8	12	5
	b	189	13	19	18	36	48	11	7	12	9
miasto	a	154	10	17	17	23	42	9	6	12	5
urban area	b	151	9	17	16	21	40	11	4	12	9
wieś	a	35	4	2	2	13	9	-	2	-	-
rural area	b	38	4	2	2	15	8	-	3	-	-

TABL. 4. OSOBY FIZYCZNE PROWADZĄCE DZIAŁALNOŚĆ GOSPODARCZĄ WPISANE DO REJESTRU REGON WEDŁUG WYBRANYCH SEKCJI POLSKIEJ KLASYFIKACJI DZIAŁALNOŚCI (cd.)

Stan w dniu 31 XII

NATURAL PERSONS CONDUCTING ECONOMIC ACTIVITY RECORDED IN THE REGON REGISTER BY SELECTED SECTIONS OF THE POLISH CLASSIFICATION OF ACTIVITIES (cont.)

As of 31 XII

D. WOJEWÓDZTWO WARMIŃSKO-MAZURSKIE (cd.)

D. WARMINSKO-MAZURSKIE VOIVODSHIP (cont.)

WYSZCZEGÓLNIENIE SPECIFICATION a - 2014 b - 2015	Ogółem Grand total	W tym Of which									
		rolnictwo, leśnictwo, łowiectwo i rybactwo agriculture, forestry and fishing	przemysł industry		budo- wnictwo construc- tion	handel; naprawa pojazdów samocho- dowych ^Δ trade; repair of motor vehicles ^Δ	zakwate- rowanie i gastro- nomia ^Δ accom- modation and catering ^Δ	transport i gospo- darka magazy- nowa transporta- tion and storage	działal- ność profesjo- nalna, na- ukowa i technicz- na profes- sional, scientific and technical activities	admini- strowanie i działal- ność wspiera- jąca ^Δ admini- strative and support service activities	
			razem total	w tym przetwór- stwo prze- mysłowe of which manufac- turing							
<i>GRANICA POLSKO-ROSYJSKA (cd.) POLISH-RUSSIAN BORDER (cont.)</i>											
POWIAT BRANIEWSKI (dok.) (cont.)											
Gminy miejsko-wiejskie (dok.) Urban-rural gminas (cont.)											
Pieniężno	a	308	53	28	27	32	101	7	17	15	9
	b	313	51	29	28	43	100	5	16	14	9
miasto	a	197	27	14	14	20	64	6	11	13	5
urban area	b	201	25	14	14	27	65	4	10	12	6
wieś	a	111	26	14	13	12	37	1	6	2	4
rural area	b	112	26	15	14	16	35	1	6	2	3
Gminy wiejskie Rural gminas											
Braniewo	a	226	43	19	18	43	57	5	16	7	12
	b	228	41	19	18	39	60	6	18	7	12
Lelkowo	a	67	5	6	6	18	22	1	-	2	-
	b	74	6	11	11	18	24	1	-	2	-
Płoskinia	a	89	18	12	11	7	26	6	3	2	4
	b	91	18	13	12	12	25	4	3	2	4
Wilczęta	a	103	11	12	12	20	36	3	6	5	4
	b	93	10	9	9	20	29	2	6	5	3
POWIAT ELBLĄSKI	a	2900	171	439	418	407	841	77	177	173	70
	b	2957	160	467	444	431	824	78	183	193	73
Gminy miejsko-wiejskie Urban-rural gminas											
Młynary	a	211	13	29	26	23	71	8	11	11	7
	b	222	10	33	30	23	70	12	12	13	9
miasto	a	118	2	12	10	12	49	5	5	8	3
urban area	b	126	2	14	12	14	46	6	5	10	4
wieś	a	93	11	17	16	11	22	3	6	3	4
rural area	b	96	8	19	18	9	24	6	7	3	5
Pasłęk	a	1081	43	129	120	147	327	27	54	76	29
	b	1071	43	131	121	146	319	23	55	85	26
miasto	a	817	23	93	88	90	260	15	38	69	24
urban area	b	808	25	95	88	91	251	14	39	75	18
wieś	a	264	20	36	32	57	67	12	16	7	5
rural area	b	263	18	36	33	55	68	9	16	10	8
Tolknicko	a	347	31	88	85	46	78	9	24	19	10
	b	361	30	90	88	51	73	9	25	23	8
miasto	a	147	10	53	52	15	35	6	7	5	3
urban area	b	145	9	50	50	18	30	7	7	6	2
wieś	a	200	21	35	33	31	43	3	17	14	7
rural area	b	216	21	40	38	33	43	2	18	17	6

TABL. 4. OSOBY FIZYCZNE PROWADZĄCE DZIAŁALNOŚĆ GOSPODARCZĄ WPISANE DO REJESTRU REGON WEDŁUG WYBRANYCH SEKCJI POLSKIEJ KLASYFIKACJI DZIAŁALNOŚCI (cd.)

Stan w dniu 31 XII

NATURAL PERSONS CONDUCTING ECONOMIC ACTIVITY RECORDED IN THE REGON REGISTER BY SELECTED SECTIONS OF THE POLISH CLASSIFICATION OF ACTIVITIES (cont.)

As of 31 XII

D. WOJEWÓDZTWO WARMIŃSKO-MAZURSKIE (cd.)

D. WARMIŃSKO-MAZURSKIE VOIVODSHIP (cont.)

WYSZCZEGÓLNIENIE SPECIFICATION a - 2014 b - 2015	Ogółem Grand total	W tym Of which								
		rolnictwo, leśnictwo, łowiectwo i rybactwo agriculture, forestry and fishing	przemysł industry		budo- wnictwo construc- tion	handel; naprawa pojazdów samocho- dowych ^Δ trade; repair of motor vehicles ^Δ	zakwate- rowanie i gastro- nomia ^Δ accom- modation and catering ^Δ	transport i gospo- darka magazy- nowa transporta- tion and storage	działal- ność profesjo- nalna, nau- kowa i technicz- na profes- sional, scientific and technical activities	admini- strowanie i działal- ność wspiera- jąca ^Δ admini- strative and support service activities
			razem total	w tym przetwó- rstwo prze- mysłowe of which manufac- turing						
GRANICA POLSKO-ROSYJSKA (cd.) POLISH-RUSSIAN BORDER (cont.)										
POWIAT ELBLĄSKI (dok.) (cont.)										
Gminy wiejskie Rural gminas										
Elbląg a	466	21	84	81	53	141	16	25	34	11
b	481	20	87	83	59	139	20	26	40	13
Godkowo a	106	16	8	8	21	27	5	6	5	1
b	102	13	10	10	27	23	4	5	4	3
Gronowo Elbląskie a	250	7	46	45	43	72	3	18	12	7
b	266	8	52	50	51	74	3	19	11	8
Markusy a	143	9	19	18	27	48	2	9	6	2
b	151	9	24	23	29	46	2	11	7	1
Milejewo a	185	15	26	25	24	41	4	22	7	3
b	188	13	27	26	24	42	4	23	5	3
Rychliki a	111	16	10	10	23	36	3	8	3	-
b	115	14	13	13	21	38	1	7	5	2
POWIAT GIŻYCKI a	3884	142	345	329	564	988	231	239	309	192
b	3881	127	337	321	587	950	227	248	302	189
Gmina miejska Urban gmina										
Giżycko a	2320	21	190	182	293	610	99	162	208	121
b	2291	20	181	174	299	583	95	164	200	115
Gmina miejsko-wiejska Urban-rural gmina										
Ryn a	325	29	34	34	56	71	44	17	14	16
b	321	25	31	31	64	64	46	17	13	16
miasto a	197	5	22	22	33	40	32	13	10	12
urban area b	193	5	20	20	36	39	29	13	9	11
wieś a	128	24	12	12	23	31	12	4	4	4
rural area b	128	20	11	11	28	25	17	4	4	5
Gminy wiejskie Rural gminas										
Giżycko a	596	25	54	49	94	150	40	36	43	32
b	613	24	61	56	94	147	39	38	47	33
Kruklanki a	208	30	22	20	31	48	14	7	9	15
b	217	23	26	23	38	51	14	8	9	15
Miłki a	160	6	21	21	34	44	20	4	12	4
b	160	5	17	17	39	39	20	5	11	5
Wydminy a	275	31	24	23	56	65	14	13	23	4
b	279	30	21	20	53	66	13	16	22	5

TABL. 4. OSOBY FIZYCZNE PROWADZĄCE DZIAŁALNOŚĆ GOSPODARCZĄ WPISANE DO REJESTRU REGON WEDŁUG WYBRANYCH SEKCJI POLSKIEJ KLASYFIKACJI DZIAŁALNOŚCI (cd.)

Stan w dniu 31 XII

NATURAL PERSONS CONDUCTING ECONOMIC ACTIVITY RECORDED IN THE REGON REGISTER BY SELECTED SECTIONS OF THE POLISH CLASSIFICATION OF ACTIVITIES (cont.)

As of 31 XII

D. WOJEWÓDZTWO WARMIŃSKO-MAZURSKIE (cd.)

D. WARMIŃSKO-MAZURSKIE VOIVODSHIP (cont.)

WYSZCZEGÓLNIENIE SPECIFICATION a - 2014 b - 2015	Ogółem Grand total	W tym Of which								
		rolnictwo, leśnictwo, łowiectwo i rybactwo agriculture, forestry and fishing	przemysł industry		budo- wnictwo construc- tion	handel; naprawa pojazdów samocho- dowych ^Δ trade; repair of motor vehicles ^Δ	zakwate- rowanie i gastro- nomia ^Δ accom- modation and catering ^Δ	transport i gospo- darka magazy- nowa transporta- tion and storage	działal- ność profesjo- nalna, na- ukowa i technicz- na profes- sional, scientific and technical activities	admini- strowanie i działal- ność wspiera- jąca ^Δ adminis- trative and support service activities
			razem total	w tym przetwó- rstwo prze- mysłowe of which manufac- turing						
GRANICA POLSKO-ROSYJSKA (cd.) POLISH-RUSSIAN BORDER (cont.)										
POWIAT GOŁDAPSKI a	1564	134	172	162	276	375	40	105	124	60
b	1533	130	166	156	278	366	35	106	120	57
Gmina miejsko-wiejska Urban-rural gmina										
Gołdap a	1277	76	142	134	212	313	35	94	115	53
b	1248	75	141	133	211	306	31	94	109	50
miasto a	990	20	107	101	155	261	29	68	98	37
urban area b	966	21	109	103	155	248	25	69	92	36
wieś a	287	56	35	33	57	52	6	26	17	16
rural area b	282	54	32	30	56	58	6	25	17	14
Gminy wiejskie Rural gminas										
Banie Mazurskie a	167	28	18	16	37	44	2	8	4	3
b	167	27	17	15	38	42	2	8	5	4
Dubeninki a	120	30	12	12	27	18	3	3	5	4
b	118	28	8	8	29	18	2	4	6	3
POWIAT KĘTRZYŃSKI a	3110	115	255	241	430	892	77	213	207	125
b	3064	115	241	230	441	838	81	217	207	154
Gmina miejska Urban gmina										
Kętrzyn a	1735	24	123	117	220	482	34	143	141	58
b	1691	24	118	113	220	450	36	146	137	66
Gminy miejsko-wiejskie Urban-rural gminas										
Korsze a	264	7	25	22	62	68	6	8	17	16
b	275	7	21	19	62	63	6	10	17	32
miasto a	161	3	13	11	33	45	6	5	12	5
urban area b	158	3	11	10	32	40	5	5	11	11
wieś a	103	4	12	11	29	23	-	3	5	11
rural area b	117	4	10	9	30	23	1	5	6	21
Reszel a	419	13	46	44	59	128	20	20	20	11
b	400	14	40	38	57	120	20	21	24	9
miasto a	292	3	29	29	32	88	12	16	18	9
urban area b	281	3	26	26	28	83	14	17	21	9
wieś a	127	10	17	15	27	40	8	4	2	2
rural area b	119	11	14	12	29	37	6	4	3	-
Gminy wiejskie Rural gminas										
Barciany a	205	31	13	13	28	70	5	11	3	16
b	206	31	13	13	32	66	5	9	5	21
Kętrzyn a	372	27	38	35	47	107	9	28	20	19
b	371	27	37	35	54	103	11	28	17	20
Srokowo a	115	13	10	10	14	37	3	3	6	5
b	121	12	12	12	16	36	3	3	7	6

TABL. 4. OSOBY FIZYCZNE PROWADZĄCE DZIAŁALNOŚĆ GOSPODARCZĄ WPISANE DO REJESTRU REGON WEDŁUG WYBRANYCH SEKCJI POLSKIEJ KLASYFIKACJI DZIAŁALNOŚCI (cd.)

Stan w dniu 31 XII

NATURAL PERSONS CONDUCTING ECONOMIC ACTIVITY RECORDED IN THE REGON REGISTER BY SELECTED SECTIONS OF THE POLISH CLASSIFICATION OF ACTIVITIES (cont.)

As of 31 XII

D. WOJEWÓDZTWO WARMIŃSKO-MAZURSKIE (cd.)

D. WARMIŃSKO-MAZURSKIE VOIVODSHIP (cont.)

WYSZCZEGÓLNIENIE SPECIFICATION a - 2014 b - 2015	Ogółem Grand total	W tym Of which								
		rolnictwo, leśnictwo, łowiectwo i rybactwo agriculture, forestry and fishing	przemysł industry		budo- wnictwo construc- tion	handel; naprawa pojazdów samocho- dowych ^Δ trade; repair of motor vehicles ^Δ	zakwate- rowanie i gastro- nomia ^Δ accom- modation and catering ^Δ	transport i gospo- darka magazy- nowa transporta- tion and storage	działal- ność profesjo- nalna, na- ukowa i technicz- na profes- sional, scientific and technical activities	admini- strowanie i działal- ność wspiera- jąca ^Δ admini- strative and support service activities
			razem total	w tym przetwórstwo prze- mysłowe of which manufac- turing						
GRANICA POLSKO-ROSYJSKA (cd.) POLISH-RUSSIAN BORDER (cont.)										
POWIAT LIDZBARSKI a	2278	91	243	232	333	670	83	161	136	89
b	2297	88	245	231	354	655	82	186	142	85
Gmina miejska Urban gmina										
Lidzbark Warmiński a	1061	12	112	107	125	296	32	79	90	43
b	1047	11	111	105	124	290	35	90	87	40
Gmina miejsko-wiejska Urban-rural gmina										
Orneta a	728	32	60	58	127	235	35	41	29	31
b	736	34	67	64	134	225	33	47	34	30
miasto a	619	15	57	55	104	209	29	35	29	21
urban area b	617	15	62	59	105	199	27	36	34	23
wieś a	109	17	3	3	23	26	6	6	-	10
rural area b	119	19	5	5	29	26	6	11	-	7
Gminy wiejskie Rural gminas										
Kiwity a	115	11	14	13	23	34	3	6	4	3
b	120	12	11	10	26	40	3	8	3	3
Lidzbark Warmiński a	229	23	34	33	33	68	12	24	9	7
b	242	20	32	31	40	64	9	29	14	6
Lubomino a	145	13	23	21	25	37	1	11	4	5
b	152	11	24	21	30	36	2	12	4	6
POWIAT MRĄGOWSKI ... a	3530	138	293	274	517	988	317	267	240	114
b	3477	140	278	263	537	952	310	279	242	113
Gmina miejska Urban gmina										
Mrągowo a	1749	17	129	122	229	522	87	132	167	58
b	1693	16	125	118	232	495	87	130	167	54
Gmina miejsko-wiejska Urban-rural gmina										
Mikołajki a	608	17	48	47	101	168	102	36	28	24
b	593	16	44	44	105	155	99	42	27	24
miasto a	368	2	33	33	47	110	73	20	19	16
urban area b	359	2	30	30	49	103	70	23	18	17
wieś a	240	15	15	14	54	58	29	16	9	8
rural area b	234	14	14	14	56	52	29	19	9	7
Gminy wiejskie Rural gminas										
Mrągowo a	502	27	58	55	89	145	47	27	21	13
b	516	30	56	53	95	150	45	30	23	14
Piecki a	452	63	36	31	51	99	65	51	16	14
b	458	65	33	29	57	96	62	56	18	15
Sorkwity a	219	14	22	19	47	54	16	21	8	5
b	217	13	20	19	48	56	17	21	7	6

TABL. 4. OSOBY FIZYCZNE PROWADZĄCE DZIAŁALNOŚĆ GOSPODARCZĄ WPISANE DO REJESTRU REGON WEDŁUG WYBRANYCH SEKCJI POLSKIEJ KLASYFIKACJI DZIAŁALNOŚCI (cd.)

Stan w dniu 31 XII

NATURAL PERSONS CONDUCTING ECONOMIC ACTIVITY RECORDED IN THE REGON REGISTER BY SELECTED SECTIONS OF THE POLISH CLASSIFICATION OF ACTIVITIES (cont.)

As of 31 XII

D. WOJEWÓDZTWO WARMIŃSKO-MAZURSKIE (cd.)

D. WARMIŃSKO-MAZURSKIE VOIVODSHIP (cont.)

WYSZCZEGÓLNIENIE SPECIFICATION a - 2014 b - 2015	Ogółem Grand total	W tym Of which									
		rolnictwo, leśnictwo, łowiectwo i rybactwo agriculture, forestry and fishing	przemysł industry		budo- wnictwo construc- tion	handel; naprawa pojazdów samocho- dowych ^Δ trade; repair of motor vehicles ^Δ	zakwate- rowanie i gastro- nomia ^Δ accom- modation and catering ^Δ	transport i gospo- darka magazy- nowa transporta- tion and storage	działal- ność profesjo- nalna, na- ukowa i technicz- na profes- sional, scientific and technical activities	admini- strowanie i działal- ność wspiera- jąca ^Δ admini- strative and support service activities	
			razem total	w tym przetwó- rstwo prze- mysłowe of which manufac- turing							
GRANICA POLSKO-ROSYJSKA (cd.) POLISH-RUSSIAN BORDER (cont.)											
POWIAT OLECKI	a	2200	114	235	224	425	585	64	158	159	60
	b	2139	104	223	211	419	580	62	147	156	54
Gmina miejsko-wiejska Urban-rural gmina											
Olecko	a	1682	46	183	173	322	435	50	124	139	52
	b	1646	41	172	162	315	437	48	112	137	50
miasto	a	1403	16	139	132	246	377	49	110	123	45
urban area	b	1372	16	130	122	237	378	46	98	121	45
wieś	a	279	30	44	41	76	58	1	14	16	7
rural area	b	274	25	42	40	78	59	2	14	16	5
Gminy wiejskie Rural gminas											
Kowale Oleckie	a	199	34	24	23	41	57	4	7	8	2
	b	197	33	26	25	41	54	4	8	7	2
Świątajno	a	190	21	16	16	38	48	7	19	7	5
	b	179	19	15	15	43	45	7	18	6	2
Wieliczki	a	129	13	12	12	24	45	3	8	5	1
	b	117	11	10	9	20	44	3	9	6	-
POWIAT OLSZTYŃSKI	a	7989	321	762	698	1274	2011	230	534	776	247
	b	8074	305	769	705	1313	1979	230	550	806	251
Gminy miejsko-wiejskie Urban-rural gminas											
Barczewo	a	1095	27	97	87	192	286	34	101	90	29
	b	1104	28	99	89	199	272	33	107	91	36
miasto	a	396	1	43	38	61	121	7	27	32	10
urban area	b	396	1	47	42	66	117	5	27	34	12
wieś	a	699	26	54	49	131	165	27	74	58	19
rural area	b	708	27	52	47	133	155	28	80	57	24
Biskupiec	a	1043	56	103	90	179	271	25	52	78	22
	b	1015	48	101	88	185	256	20	53	74	20
miasto	a	716	11	76	68	102	185	11	39	67	14
urban area	b	704	9	74	67	108	173	9	37	63	16
wieś	a	327	45	27	22	77	86	14	13	11	8
rural area	b	311	39	27	21	77	83	11	16	11	4
Dobre Miasto	a	790	35	92	87	121	207	32	47	51	25
	b	799	32	88	83	124	209	32	52	55	25
miasto	a	553	11	60	60	79	145	23	31	44	16
urban area	b	552	10	53	53	77	151	24	35	46	14
wieś	a	237	24	32	27	42	62	9	16	7	9
rural area	b	247	22	35	30	47	58	8	17	9	11
Jeziorany	a	281	9	19	18	41	103	7	17	14	13
	b	287	8	17	16	49	102	6	18	16	13
miasto	a	134	-	9	8	17	58	3	7	10	4
urban area	b	140	-	8	7	22	55	2	10	10	5
wieś	a	147	9	10	10	24	45	4	10	4	9
rural area	b	147	8	9	9	27	47	4	8	6	8

TABL. 4. OSOBY FIZYCZNE PROWADZĄCE DZIAŁALNOŚĆ GOSPODARCZĄ WPISANE DO REJESTRU REGON WEDŁUG WYBRANYCH SEKCJI POLSKIEJ KLASYFIKACJI DZIAŁALNOŚCI (cd.)

Stan w dniu 31 XII

NATURAL PERSONS CONDUCTING ECONOMIC ACTIVITY RECORDED IN THE REGON REGISTER BY SELECTED SECTIONS OF THE POLISH CLASSIFICATION OF ACTIVITIES (cont.)

As of 31 XII

D. WOJEWÓDZTWO WARMIŃSKO-MAZURSKIE (dok.)

D. WARMINSKO-MAZURSKIE VOIVODSHIP (cont.)

WYSZCZEGÓLNIENIE SPECIFICATION a - 2014 b - 2015	Ogółem Grand total	W tym Of which								
		rolnictwo, leśnictwo, łowiectwo i rybactwo agriculture, forestry and fishing	przemysł industry		budo- wnictwo construc- tion	handel; naprawa pojazdów samocho- dowych ^Δ trade; repair of motor vehicles ^Δ	zakwate- rowanie i gastro- nomia ^Δ accom- modation and catering ^Δ	transport i gospo- darka magazy- nowa transporta- tion and storage	działal- ność profesjo- nalna, na- ukowa i technicz- na profes- sional, scientific and technical activities	admini- strowanie i działal- ność wspiera- jąca ^Δ admini- strative and support service activities
			razem total	w tym przetwó- rstwo prze- mysłowe of which manufac- turing						
GRANICA POLSKO-ROSYJSKA (dok.) POLISH-RUSSIAN BORDER (cont.)										
POWIAT OLSZTYŃSKI (dok.) (cont.)										
Gminy miejsko-wiejskie (dok.)										
Urban-rural gminas (cont.)										
Olsztynek	a 815	42	72	68	135	239	27	62	57	29
	b 798	38	75	71	130	232	26	62	56	26
miasto	a 495	8	41	39	80	143	15	45	39	13
urban area	b 481	7	43	40	75	142	15	46	38	11
wieś	a 320	34	31	29	55	96	12	17	18	16
rural area	b 317	31	32	31	55	90	11	16	18	15
Gminy wiejskie Rural gminas										
Dywity	a 1181	22	134	125	156	261	27	80	156	42
	b 1194	20	136	127	162	256	29	77	169	39
Gietrzwałd	a 459	32	44	41	68	97	16	16	61	17
	b 479	32	40	37	81	104	19	16	61	14
Jonkowo	a 621	19	58	49	121	152	17	44	65	14
	b 634	20	59	49	117	148	19	46	65	16
Kolno	a 102	16	6	6	23	22	2	14	3	4
	b 109	17	9	9	24	21	1	15	3	5
Purda	a 561	34	49	45	113	128	16	36	47	17
	b 576	33	51	47	110	136	17	34	50	22
Stawiguda	a 873	19	67	62	94	195	26	50	143	26
	b 913	19	72	68	97	196	27	56	155	27
Świątki	a 168	10	21	20	31	50	1	15	11	9
	b 166	10	22	21	35	47	1	14	11	8
POWIAT WĘGORZEWSKI	a 1168	89	96	87	145	295	50	60	90	68
	b 1139	77	100	92	150	287	49	65	91	54
Gmina miejsko-wiejska Urban-rural gmina										
Węgorzewo	a 918	48	78	69	107	236	37	50	75	58
	b 898	43	82	74	109	231	36	53	75	45
miasto	a 668	24	55	51	72	175	24	38	65	37
urban area	b 651	21	57	53	73	170	21	40	64	28
wieś	a 250	24	23	18	35	61	13	12	10	21
rural area	b 247	22	25	21	36	61	15	13	11	17
Gminy wiejskie Rural gminas										
Budry	a 102	26	10	10	14	26	3	3	7	2
	b 96	21	11	11	14	25	3	3	7	1
Pozezdrze	a 148	15	8	8	24	33	10	7	8	8
	b 145	13	7	7	27	31	10	9	9	8
MIASTA NA PRAWACH POWIATU CITY WITH POWIAT STATUS										
ELBLĄG	a 8461	56	835	818	933	2236	288	738	850	225
	b 8464	54	866	847	955	2150	303	722	856	227
OLSZTYN	a 15256	67	940	874	1553	3290	302	1241	2337	538
	b 15212	67	939	878	1545	3165	285	1221	2383	542

TABL. 4. OSOBY FIZYCZNE PROWADZĄCE DZIAŁALNOŚĆ GOSPODARCZĄ WPISANE DO REJESTRU REGON WEDŁUG WYBRANYCH SEKCJI POLSKIEJ KLASYFIKACJI DZIAŁALNOŚCI (cd.)

Stan w dniu 31 XII

NATURAL PERSONS CONDUCTING ECONOMIC ACTIVITY RECORDED IN THE REGON REGISTER BY SELECTED SECTIONS OF THE POLISH CLASSIFICATION OF ACTIVITIES (cont.)

As of 31 XII

E. WOJEWÓDZTWO PODLASKIE

E. PODLASKIE VOIVODSHIP

WYSZCZEGÓLNIENIE SPECIFICATION	Ogółem Grand total	W tym Of which								
		rolnictwo, leśnictwo, łowiectwo i rybactwo agriculture, forestry and fishing	przemysł industry		budo- wnictwo construc- tion	handel; naprawa pojazdów samocho- dowych ^Δ trade; repair of motor vehicles ^Δ	zakwate- rowanie i gastro- nomia ^Δ accom- modation and catering ^Δ	transport i gospo- darka magazy- nowa transporta- tion and storage	działal- ność profesjo- nalna, na- ukowa i technicz- na profes- sional, scientific and technical activities	admini- strowanie i działal- ność wspiera- jąca ^Δ adminis- trative and support service activities
			razem total	w tym przetwó- rstwo prze- mysłowe of which manufac- turing						
WOJEWÓDZTWO	a 75930	2565	6784	6439	11307	21486	1826	6494	7108	1916
VOIVODSHIP	b 76252	2484	6762	6378	11460	21106	1862	6581	7263	1953
w tym: of which:										
powiaty przygranicz- ne	a 24327	1268	2687	2557	3964	6759	730	1826	1859	621
border powiats	b 24587	1240	2689	2546	4046	6667	756	1869	1933	636
gminy przygraniczne	a 15780	855	1836	1754	2417	4243	576	1131	1181	420
border gminas	b 15876	842	1831	1745	2431	4170	588	1136	1225	431
GRANICA POLSKO-BIAŁORUSKA POLISH-BELARUSIAN BORDER										
POWIAT AUGUSTOWSKI	a 3345	302	290	269	454	845	140	325	255	106
	b 3334	299	283	261	425	827	158	324	259	109
w tym gminy przygraniczne	a 2885	238	253	235	360	730	130	277	235	92
of which border gminas	b 2859	237	245	226	330	704	146	271	239	96
gmina miejska										
urban gmina										
Augustów	a 2122	39	181	168	262	563	97	224	193	67
	b 2108	38	174	159	241	544	107	222	196	69
gmina miejsko- -wiejska										
urban-rural gmina										
Lipsk	a 191	21	12	12	25	64	6	16	8	6
	b 180	18	11	11	22	65	6	13	9	7
miasto	a 127	3	8	8	13	46	5	10	6	3
urban area	b 123	3	7	7	13	46	5	10	7	4
wieś	a 64	18	4	4	12	18	1	6	2	3
rural area	b 57	15	4	4	9	19	1	3	2	3
gminy wiejskie										
rural gminas										
Nowinka	a 162	51	18	17	25	25	9	9	9	6
	b 159	52	16	16	22	24	13	9	7	5
Plaska	a 212	88	18	18	19	30	14	15	11	8
	b 211	88	22	22	12	27	15	14	11	10
Sztabin	a 198	39	24	20	29	48	4	13	14	5
	b 201	41	22	18	33	44	5	13	16	5
POWIAT BIAŁOSTOCKI ..	a 9855	301	1016	957	1683	2885	229	795	830	252
	b 10041	297	1038	971	1725	2849	245	823	885	256
w tym gminy przygraniczne	a 3000	126	368	348	495	848	99	207	227	84
of which border gminas	b 3072	130	380	361	500	826	103	214	254	92

TABL. 4. OSOBY FIZYCZNE PROWADZĄCE DZIAŁALNOŚĆ GOSPODARCZĄ WPISANE DO REJESTRU REGON WEDŁUG WYBRANYCH SEKCJI POLSKIEJ KLASYFIKACJI DZIAŁALNOŚCI (cd.)

Stan w dniu 31 XII

NATURAL PERSONS CONDUCTING ECONOMIC ACTIVITY RECORDED IN THE REGON REGISTER BY SELECTED SECTIONS OF THE POLISH CLASSIFICATION OF ACTIVITIES (cont.)

As of 31 XII

E. WOJEWÓDZTWO PODLASKIE (cd.)

E. PODLASKIE VOIVODSHIP (cont.)

WYSZCZEGÓLNIENIE SPECIFICATION a - 2014 b - 2015	Ogółem Grand total	W tym Of which									
		rolnictwo, leśnictwo, łowiectwo i rybactwo <i>agriculture, forestry and fishing</i>	przemysł <i>industry</i>		budo- wnictwo <i>construc- tion</i>	handel; naprawa pojazdów samocho- dowych ^A <i>trade; repair of motor vehicles^A</i>	zakwate- rowanie i gastro- nomia ^A <i>accom- modation and catering^A</i>	transport i gospo- darka magazy- nowa <i>transport- ation and storage</i>	działal- ność profesjo- nalna, na- ukowa i technicz- na <i>profes- sional, scientific and technical activities</i>	admini- strowanie i działal- ność wspiera- jąca ^A <i>adminis- trative and support service activities</i>	
			razem <i>total</i>	w tym przetwó- rstwo prze- mysłowe <i>of which manufac- turing</i>							
GRANICA POLSKO-BIAŁORUSKA (cd.) POLISH-BELARUSIAN BORDER (cont.)											
POWIAT BIAŁOSTOCKI (dok.) (cont.)											
gminy miejsko-wiejskie urban-rural gminas											
Czarna Białostocka a	623	20	108	105	96	198	16	44	34	9	
b	659	22	113	110	103	202	16	44	41	9	
miasto a	522	12	86	83	81	171	14	38	31	8	
urban area b	546	14	88	85	86	176	14	37	37	7	
wieś a	101	8	22	22	15	27	2	6	3	1	
rural area b	113	8	25	25	17	26	2	7	4	2	
Michałowó a	295	53	29	27	33	93	9	9	19	13	
b	285	51	31	28	32	87	8	9	19	9	
miasto a	176	29	17	15	23	56	2	4	12	7	
urban area b	171	28	19	16	21	52	1	4	13	5	
wieś a	119	24	12	12	10	37	7	5	7	6	
rural area b	114	23	12	12	11	35	7	5	6	4	
Supraśl a	1343	21	136	128	204	379	44	104	125	34	
b	1364	19	138	132	205	371	49	107	137	36	
miasto a	337	10	30	30	56	79	25	18	24	11	
urban area b	339	9	28	28	52	75	28	20	31	10	
wieś a	1006	11	106	98	148	300	19	86	101	23	
rural area b	1025	10	110	104	153	296	21	87	106	26	
Zabłudów a	478	7	68	63	118	119	11	34	34	13	
b	500	9	71	66	119	111	11	38	38	23	
miasto a	146	1	25	23	48	32	1	9	8	3	
urban area b	153	1	26	23	43	36	2	12	8	5	
wieś a	332	6	43	40	70	87	10	25	26	10	
rural area b	347	8	45	43	76	75	9	26	30	18	
gmina wiejska rural gmina											
Gródek a	261	25	27	25	44	59	19	16	15	15	
b	264	29	27	25	41	55	19	16	19	15	
POWIAT BIELSKI a	2986	170	333	319	500	885	56	189	252	55	
b	2982	173	336	323	526	839	55	188	249	52	
w tym gminy przygra- niczne of which border gminas	a	2319	87	230	218	370	670	48	156	230	46
b	2302	87	231	220	382	642	47	149	225	41	
gmina miejska urban gmina											
Bielsk Podlaski a	1821	31	165	154	260	552	37	121	199	33	
b	1800	31	164	154	265	531	37	115	192	29	

TABL. 4. OSOBY FIZYCZNE PROWADZĄCE DZIAŁALNOŚĆ GOSPODARCZĄ WPISANE DO REJESTRU REGON WEDŁUG WYBRANYCH SEKCJI POLSKIEJ KLASYFIKACJI DZIAŁALNOŚCI (cd.)

Stan w dniu 31 XII

NATURAL PERSONS CONDUCTING ECONOMIC ACTIVITY RECORDED IN THE REGON REGISTER BY SELECTED SECTIONS OF THE POLISH CLASSIFICATION OF ACTIVITIES (cont.)

As of 31 XII

E. WOJEWÓDZTWO PODLASKIE (cd.)

E. PODLASKIE VOIVODSHIP (cont.)

WYSZCZEGÓLNIENIE SPECIFICATION a - 2014 b - 2015	Ogółem Grand total	W tym Of which									
		rolnictwo, leśnictwo, łowiectwo i rybactwo agriculture, forestry and fishing	przemysł industry		budo- wnictwo construc- tion	handel; naprawa pojazdów samocho- dowych ^Δ trade; repair of motor vehicles ^Δ	zakwate- rowanie i gastro- nomia ^Δ accom- modation and catering ^Δ	transport i gospo- darka magazy- nowa transporta- tion and storage	działal- ność profesjo- nalna, nau- kowa i technicz- na profes- sional, scientific and technical activities	admini- strowanie i działal- ność wspiera- jąca ^Δ adminis- trative and support service activities	
			razem total	w tym przetwór- stwo prze- mysłowe of which manufac- turing							
GRANICA POLSKO-BIAŁORUSKA (cd.) POLISH-BELARUSIAN BORDER (cont.)											
POWIAT BIELSKI (dok.) (cont.)											
gminy wiejskie rural gminas											
Bielsk Podlaski	a 247	23	30	30	54	64	5	12	16	9	
	b 257	23	33	33	60	60	4	12	17	9	
Boćki	a 165	26	15	15	42	37	3	10	10	4	
	b 160	25	14	14	43	35	3	8	11	3	
Orla	a 86	7	20	19	14	17	3	13	5	-	
	b 85	8	20	19	14	16	3	14	5	-	
POWIAT HAJNOWSKI	a 2240	93	394	385	316	538	139	72	147	69	
	b 2211	83	373	364	316	528	132	72	152	70	
Gmina miejska Urban gmina											
Hajnówka	a 1309	17	199	196	172	349	44	47	100	40	
	b 1270	12	188	185	166	338	44	41	100	35	
Gmina miejsko-wiejska Urban-rural gmina											
Kleszczele	a 92	8	21	21	15	24	1	4	4	-	
	b 94	8	19	19	18	23	1	4	7	-	
miasto	a 59	5	8	8	8	19	-	4	3	-	
urban area	b 62	5	7	7	12	18	-	4	5	-	
wieś	a 33	3	13	13	7	5	1	-	1	-	
rural area	b 32	3	12	12	6	5	1	-	2	-	
Gminy wiejskie Rural gminas											
Białowieża	a 157	18	11	9	4	16	55	5	11	17	
	b 158	15	11	9	5	16	54	5	11	17	
Czeremcha	a 87	4	7	7	19	31	4	2	1	3	
	b 85	5	7	7	18	30	3	2	1	3	
Czyże	a 60	7	4	4	18	10	2	2	2	-	
	b 65	7	3	3	21	10	2	5	2	-	
Dubicze Cerkiewne	a 77	5	49	49	5	8	6	-	1	1	
	b 76	3	48	47	5	9	6	-	1	2	
Hajnówka	a 212	15	56	55	36	40	9	3	14	3	
	b 216	14	53	52	38	42	8	3	13	7	
Narew	a 115	10	29	26	21	21	6	6	8	3	
	b 115	10	26	24	20	23	3	6	10	2	
Narewka	a 131	9	18	18	26	39	12	3	6	2	
	b 132	9	18	18	25	37	11	6	7	4	

TABL. 4. OSOBY FIZYCZNE PROWADZĄCE DZIAŁALNOŚĆ GOSPODARCZĄ WPISANE DO REJESTRU REGON WEDŁUG WYBRANYCH SEKCJI POLSKIEJ KLASYFIKACJI DZIAŁALNOŚCI (cd.)

Stan w dniu 31 XII

NATURAL PERSONS CONDUCTING ECONOMIC ACTIVITY RECORDED IN THE REGON REGISTER BY SELECTED SECTIONS OF THE POLISH CLASSIFICATION OF ACTIVITIES (cont.)

As of 31 XII

E. WOJEWÓDZTWO PODLASKIE (cd.)

E. PODLASKIE VOIVODSHIP (cont.)

WYSZCZEGÓLNIENIE SPECIFICATION	Ogółem Grand total	W tym Of which									
		rolnictwo, leśnictwo, łowiectwo i rybactwo <i>agriculture, forestry and fishing</i>	przemysł <i>industry</i>		budo- wnictwo <i>construc- tion</i>	handel; naprawa pojazdów samocho- dowych ^Δ <i>trade; repair of motor vehicles^Δ</i>	zakwate- rowanie i gastro- nomia ^Δ <i>accom- modation and catering^Δ</i>	transport i gospo- darka magazy- nowa <i>transport- ation and storage</i>	działal- ność profesjo- nalna, na- ukowa i technicz- na <i>profes- sional, scientific and technical activities</i>	admini- strowanie i działal- ność wspiera- jąca ^Δ <i>adminis- trative and support service activities</i>	
			razem <i>total</i>	w tym przetwó- rstwo prze- mysłowe <i>of which manufac- turing</i>							
GRANICA POLSKO-BIAŁORUSKA (cd.) POLISH-BELARUSIAN BORDER (cont.)											
POWIAT SEJNEŃSKI a	949	98	74	71	145	242	50	71	58	28	
b	946	100	70	67	140	242	47	74	56	30	
Gmina miejska Urban gmina											
Sejny a	336	11	20	20	41	95	13	26	25	13	
b	327	11	16	16	38	96	12	27	23	13	
Gminy wiejskie Rural gminas											
Giby a	138	45	14	14	12	18	11	15	5	4	
b	129	44	12	12	11	15	11	14	5	4	
Krasnopol a	151	7	15	14	43	37	10	4	6	5	
b	150	7	15	14	44	37	7	4	6	6	
Puńsk a	155	11	15	15	24	51	6	14	12	2	
b	163	12	15	15	26	54	5	16	14	1	
Sejny a	169	24	10	8	25	41	10	12	10	4	
b	177	26	12	10	21	40	12	13	8	6	
POWIAT SIEMIATYCKI ... a	2006	127	247	234	434	493	32	125	116	45	
b	2077	121	254	235	468	496	33	133	123	55	
w tym gminy przygra- niczne <i>of which border gminas</i>	a	1545	46	199	190	312	388	27	107	89	36
b	1598	45	210	195	335	385	28	110	98	40	
gmina miejska urban gmina											
Siemiatycze a	1034	10	108	105	183	279	17	81	63	21	
b	1041	9	113	108	188	272	16	79	71	22	
gminy wiejskie rural gminas											
Dziadkowice a	75	7	10	9	19	23	2	3	6	1	
b	78	8	10	9	20	23	2	5	5	2	
Mielnik a	82	1	15	15	17	11	3	4	7	4	
b	90	1	16	16	19	11	3	7	8	4	
Milejczyce a	37	4	6	5	14	4	1	3	2	1	
b	40	4	5	4	15	5	1	3	3	2	
Nurzec-Stacja a	93	13	10	9	22	23	-	5	2	4	
b	102	14	10	9	27	25	-	4	2	4	
Siemiatycze a	224	11	50	47	57	48	4	11	9	5	
b	247	9	56	49	66	49	6	12	9	6	
POWIAT SOKÓLSKI a	2946	177	333	322	432	871	84	249	201	66	
b	2996	167	335	325	446	886	86	255	209	64	
w tym gminy przygra- niczne <i>of which border gminas</i>	a	2842	167	318	307	419	827	83	241	195	65
b	2888	160	322	312	428	843	85	246	201	62	

TABL. 4. OSOBY FIZYCZNE PROWADZĄCE DZIAŁALNOŚĆ GOSPODARCZĄ WPISANE DO REJESTRU REGON WEDŁUG WYBRANYCH SEKCJI POLSKIEJ KLASYFIKACJI DZIAŁALNOŚCI (cd.)

Stan w dniu 31 XII

NATURAL PERSONS CONDUCTING ECONOMIC ACTIVITY RECORDED IN THE REGON REGISTER BY SELECTED SECTIONS OF THE POLISH CLASSIFICATION OF ACTIVITIES (cont.)

As of 31 XII

E. WOJEWÓDZTWO PODLASKIE (dok.)

E. PODLASKIE VOIVODSHIP (cont.)

WYSZCZEGÓLNIENIE SPECIFICATION a - 2014 b - 2015	Ogółem Grand total	W tym Of which								
		rolnictwo, leśnictwo, łowiectwo i rybactwo agriculture, forestry and fishing	przemysł industry		budo- wnictwo construc- tion	handel; naprawa pojazdów samocho- dowych ^Δ trade; repair of motor vehicles ^Δ	zakwate- rowanie i gastro- nomia ^Δ accom- modation and catering ^Δ	transport i gospo- darka magazy- nowa transporta- tion and storage	działal- ność profesjo- nalna, na- ukowa i technicz- na profes- sional, scientific and technical activities	admini- strowanie i działal- ność wspiera- jąca ^Δ adminis- trative and support service activities
			razem total	w tym przetwór- stwo prze- mysłowe of which manufac- turing						

GRANICA POLSKO-BIAŁORUSKA (dok.) POLISH-BELARUSIAN BORDER (cont.)

POWIAT SOKÓLSKI (dok.) (cont.)										
gminy miejsko-wiejskie urban-rural gminas										
Dąbrowa Białostocka . a	512	26	59	55	68	163	14	32	29	14
b	514	26	58	54	72	165	14	28	30	15
miasto a	346	3	34	31	42	128	9	20	23	8
urban area b	348	4	34	31	45	127	9	17	23	9
wieś a	166	23	25	24	26	35	5	12	6	6
rural area b	166	22	24	23	27	38	5	11	7	6
Krynki a	124	12	13	13	12	25	11	30	7	3
b	125	12	11	11	12	26	14	27	9	2
miasto a	102	6	9	9	12	24	6	29	6	2
urban area b	101	6	9	9	11	24	7	25	8	2
wieś a	22	6	4	4	-	1	5	1	1	1
rural area b	24	6	2	2	1	2	7	2	1	-
Sokółka a	1492	37	177	173	203	447	31	129	117	37
b	1509	35	180	177	196	456	37	132	119	34
miasto a	1263	13	145	142	162	387	26	108	106	31
urban area b	1262	13	145	143	152	390	31	108	106	28
wieś a	229	24	32	31	41	60	5	21	11	6
rural area b	247	22	35	34	44	66	6	24	13	6
Suchowola a	226	34	21	20	49	55	7	9	11	2
b	236	36	22	21	54	57	5	8	12	1
miasto a	130	5	16	15	28	40	3	5	8	1
urban area b	129	5	16	15	31	40	2	4	9	-
wieś a	96	29	5	5	21	15	4	4	3	1
rural area b	107	31	6	6	23	17	3	4	3	1
gminy wiejskie rural gminas										
Janów a	124	15	10	10	25	38	3	4	7	2
b	121	13	10	10	26	35	3	4	8	2
Kuźnica a	147	5	17	16	24	37	12	21	9	2
b	157	5	22	21	27	39	7	25	9	2
Nowy Dwór a	46	5	3	3	15	13	-	5	1	2
b	44	5	2	2	16	10	-	5	2	2
Sidra a	76	9	7	7	10	25	3	3	7	2
b	81	7	8	8	10	28	3	4	6	3
Szudziałowo a	95	24	11	10	13	24	2	8	7	1
b	101	21	9	8	15	27	2	13	6	1

TABL. 4. OSOBY FIZYCZNE PROWADZĄCE DZIAŁALNOŚĆ GOSPODARCZĄ WPISANE DO REJESTRU REGON WEDŁUG WYBRANYCH SEKCJI POLSKIEJ KLASYFIKACJI DZIAŁALNOŚCI (cd.)

Stan w dniu 31 XII

NATURAL PERSONS CONDUCTING ECONOMIC ACTIVITY RECORDED IN THE REGON REGISTER BY SELECTED SECTIONS OF THE POLISH CLASSIFICATION OF ACTIVITIES (cont.)

As of 31 XII

F. WOJEWÓDZTWO MAZOWIECKIE

F. MAZOWIECKIE VOIVODSHIP

WYSZCZEGÓLNIENIE SPECIFICATION	Ogółem Grand total	W tym Of which								
		rolnictwo, leśnictwo, łowiectwo i rybactwo agriculture, forestry and fishing	przemysł industry		budo- wnictwo construc- tion	handel; naprawa pojazdów samocho- dowych ^Δ trade; repair of motor vehicles ^Δ	zakwate- rowanie i gastro- nomia ^Δ accom- modation and catering ^Δ	transport i gospo- darka magazy- nowa transport- ation and storage	działal- ność profesjo- nalna, na- ukowa i technicz- na profes- sional, scientific and technical activities	admini- strowanie i działal- ność wspiera- jąca ^Δ adminis- trative and support service activities
			razem total	w tym przetwó- rstwo prze- mysłowe of which manufac- turing						
WOJEWÓDZTWO a	496480	6980	42178	40298	53986	130007	12333	39101	70022	19508
VOIVODSHIP b	503036	6882	41903	40025	54147	127542	12515	38958	73765	20233
w tym: of which:										
powiaty przygranicz- a	1787	221	169	159	255	488	32	170	116	50
border powiats b	1798	212	162	152	261	459	33	184	121	59
gminy przygraniczne a	1613	176	153	143	234	451	32	146	113	45
border gminas b	1631	167	150	140	240	428	33	159	116	53
GRANICA POLSKO-BIAŁORUSKA POLISH-BELARUSIAN BORDER										
POWIAT ŁOSICKI a	1787	221	169	159	255	488	32	170	116	50
b	1798	212	162	152	261	459	33	184	121	59
w tym gminy przygraniczne a	1613	176	153	143	234	451	32	146	113	45
of which border gminas b	1631	167	150	140	240	428	33	159	116	53
gmina miejsko- -wiejska urban-rural gmina										
Łosice a	867	83	65	64	80	251	19	89	73	27
b	869	76	66	65	80	234	19	98	74	31
miasto a	662	32	45	44	58	202	15	73	67	17
urban area b	655	27	49	48	58	185	14	77	66	18
wieś a	205	51	20	20	22	49	4	16	6	10
rural area b	214	49	17	17	22	49	5	21	8	13
gminy wiejskie rural gminas										
Huszwle a	110	17	5	4	24	39	-	7	6	3
b	109	16	3	2	26	36	-	7	8	4
Platerów a	218	29	30	29	47	49	3	26	8	3
b	223	28	28	27	50	48	3	29	9	4
Sarnaki a	213	19	26	24	42	65	7	3	15	7
b	223	19	25	23	45	62	9	3	15	8
Stara Kornica a	205	28	27	22	41	47	3	21	11	5
b	207	28	28	23	39	48	2	22	10	6

TABL. 4. OSOBY FIZYCZNE PROWADZĄCE DZIAŁALNOŚĆ GOSPODARCZĄ WPISANE DO REJESTRU REGON WEDŁUG WYBRANYCH SEKCJI POLSKIEJ KLASYFIKACJI DZIAŁALNOŚCI (cd.)

Stan w dniu 31 XII

NATURAL PERSONS CONDUCTING ECONOMIC ACTIVITY RECORDED IN THE REGON REGISTER BY SELECTED SECTIONS OF THE POLISH CLASSIFICATION OF ACTIVITIES (cont.)

As of 31 XII

G. WOJEWÓDZTWO LUBELSKIE

G. LUBELSKIE VOIVODSHIP

WYSZCZEGÓLNIENIE SPECIFICATION	Ogółem Grand total	W tym Of which								
		rolnictwo, leśnictwo, łowiectwo i rybactwo agriculture, forestry and fishing	przemysł industry		budo- wnictwo construc- tion	handel; naprawa pojazdów samocho- dowych ^Δ trade; repair of motor vehicles ^Δ	zakwate- rowanie i gastro- nomia ^Δ accom- modation and catering ^Δ	transport i gospo- darka magazy- nowa transporta- tion and storage	działal- ność profesjo- nalna, na- ukowa i technicz- na profes- sional, scientific and technical activities	admini- strowanie i działal- ność wspiera- jąca ^Δ adminis- trative and support service activities
			razem total	w tym przetwó- rstwo prze- mysłowe of which manufac- turing						
WOJEWÓDZTWO a	129338	3336	11438	10851	18270	40313	3539	10413	11459	3399
VOIVODSHIP b	129484	3265	11432	10848	18526	39108	3533	10524	11827	3502
w tym: of which:										
powiaty przygranicz- a	44772	1824	4076	3829	6878	14721	1326	3554	3073	1170
ne b	44798	1789	4044	3801	6996	14354	1316	3642	3155	1190
border powiats										
gminy przygraniczne a	27928	1144	2260	2113	4193	9156	793	2382	1982	789
border gminas b	27841	1148	2234	2089	4223	8913	790	2439	2020	789
GRANICA POLSKO-BIAŁORUSKA POLISH-BELARUSIAN BORDER										
POWIAT BIALSKI ¹ a	5003	296	450	409	877	1470	117	514	304	170
b	5006	310	436	397	867	1431	118	514	328	164
w tym gminy przygraniczne a	4840	275	434	394	848	1421	111	499	301	168
of which border gminas b	4837	287	421	382	838	1377	112	499	324	162
gminy miejskie urban gminas										
Międzyrzec Podlaski .. a	1115	40	89	87	190	309	24	116	97	36
b	1104	39	92	90	187	300	22	115	99	34
Terespol a	289	2	11	11	24	102	8	46	19	11
b	276	3	11	11	19	95	8	40	20	11
gminy wiejskie rural gminas										
Biała Podlaska a	886	30	84	71	159	259	18	87	62	40
b	894	29	81	68	163	256	18	93	69	33
Janów Podlaski a	256	10	19	18	58	72	10	15	13	9
b	248	9	17	16	59	68	9	13	11	9
Kodeń a	82	1	9	8	11	32	-	5	8	3
b	82	1	7	6	12	29	1	6	9	3
Konstantynów a	162	8	33	31	33	41	2	18	9	3
b	165	8	31	29	35	42	2	18	11	2
Leśna Podlaska a	150	6	8	6	25	40	6	19	12	6
b	153	7	8	6	25	38	6	18	13	8
Łomazy a	190	10	23	20	44	51	4	13	8	10
b	192	10	23	20	41	49	5	16	8	10
Międzyrzec Podlaski .. a	480	74	33	32	101	127	10	58	19	4
b	490	79	30	29	102	121	10	60	20	5
Piszczac a	282	13	20	16	49	97	7	29	18	13
b	293	18	21	17	50	94	8	30	20	14
Rokitno a	79	6	15	14	14	22	3	4	4	3
b	79	7	12	12	12	21	3	4	5	4
Rossosz a	90	2	10	9	17	30	5	8	2	5
b	100	2	10	9	22	29	5	8	3	6

¹ Powiat w strefie przygranicznej przy granicy polsko-białoruskiej i polsko-ukraińskiej.

¹ Powiat in the border area by the Polish-Belarusian and Polish-Ukrainian border.

TABL. 4. OSOBY FIZYCZNE PROWADZĄCE DZIAŁALNOŚĆ GOSPODARCZĄ WPISANE DO REJESTRU REGON WEDŁUG WYBRANYCH SEKCJI POLSKIEJ KLASYFIKACJI DZIAŁALNOŚCI (cd.)

Stan w dniu 31 XII

NATURAL PERSONS CONDUCTING ECONOMIC ACTIVITY RECORDED IN THE REGON REGISTER BY SELECTED SECTIONS OF THE POLISH CLASSIFICATION OF ACTIVITIES (cont.)

As of 31 XII

G. WOJEWÓDZTWO LUBELSKIE (cd.)

G. LUBELSKIE VOIVODSHIP (cont.)

WYSZCZEGÓLNIENIE SPECIFICATION a - 2014 b - 2015	Ogółem Grand total	W tym Of which									
		rolnictwo, leśnictwo, łowiectwo i rybactwo agriculture, forestry and fishing	przemysł industry		budo- wnictwo construc- tion	handel; naprawa pojazdów samocho- dowych ^Δ trade; repair of motor vehicles ^Δ	zakwate- rowanie i gastro- nomia ^Δ accom- modation and catering ^Δ	transport i gospo- darka magazy- nowa transport- ation and storage	działal- ność profesjo- nalna, nau- kowa i technicz- na profes- sional, scientific and technical activities	admini- strowanie i działal- ność wspiera- jąca ^Δ adminis- trative and support service activities	
			razem total	w tym przetwó- rstwo prze- mysłowe of which manufac- turing							
GRANICA POLSKO-BIAŁORUSKA (cd.) POLISH-BELARUSIAN BORDER (cont.)											
POWIAT BIAŁSKI ¹ (dok.) (cont.)											
gminy wiejskie (dok.) rural gminas (cont.)											
Stawiatyczce ² a	90	10	6	4	20	25	3	2	-	4	
b	86	9	5	3	18	23	3	3	1	5	
Sosnówka ² a	62	12	7	7	14	10	-	4	4	2	
b	62	13	7	7	13	11	-	2	4	2	
Terespol a	171	10	11	10	26	51	4	30	6	6	
b	177	13	14	13	22	53	5	27	9	5	
Tuczna a	73	7	8	8	13	24	1	9	1	-	
b	74	9	8	8	12	25	1	8	1	-	
Wisznice a	231	17	29	27	35	72	3	18	15	9	
b	216	16	26	24	32	66	4	19	18	7	
Zalesie a	152	17	19	15	15	57	3	18	4	4	
b	146	15	18	14	14	57	2	19	3	4	
POWIAT CHEŁMSKI ¹ a	2897	154	269	247	584	925	78	237	149	98	
b	2904	154	260	239	603	898	82	251	149	93	
w tym gminy przygraniczne of which border gminas	a	737	53	66	59	137	254	15	63	30	11
b	739	52	66	59	145	243	15	66	31	15	
gminy wiejskie rural gminas											
Dorohusk ² a	222	8	14	11	33	88	6	23	8	5	
b	218	8	16	13	33	79	7	20	9	8	
Ruda-Huta ² a	127	12	10	10	26	40	3	9	3	2	
b	130	15	11	11	27	44	2	9	3	1	
Sawin ² a	219	22	25	22	37	75	4	18	10	2	
b	226	21	24	21	46	71	4	19	10	3	
Wierzbica ² a	169	11	17	16	41	51	2	13	9	2	
b	165	8	15	14	39	49	2	18	9	3	
POWIAT PARCZEWSKI ¹ a	1762	71	178	174	306	599	59	84	109	59	
b	1777	74	179	174	312	572	56	86	122	67	
w tym gminy przygraniczne of which border gminas	a	486	41	57	56	79	152	21	29	26	22
b	490	43	57	56	81	142	20	30	30	26	
gminy wiejskie rural gminas											
Dębowa Kłoda a	185	14	29	28	32	61	13	10	10	2	
b	191	17	28	27	35	57	14	12	11	3	

¹ Powiat w strefie przygranicznej przy granicy polsko-białoruskiej i polsko-ukraińskiej. ² Gmina w strefie przygranicznej przy granicy polsko-białoruskiej i polsko-ukraińskiej.

¹ Powiat in the border area by the Polish-Belarusian and Polish-Ukrainian border. ² Gmina in the border area by the Polish-Belarusian and Polish-Ukrainian border.

TABL. 4. OSOBY FIZYCZNE PROWADZĄCE DZIAŁALNOŚĆ GOSPODARCZĄ WPISANE DO REJESTRU REGON WEDŁUG WYBRANYCH SEKCJI POLSKIEJ KLASYFIKACJI DZIAŁALNOŚCI (cd.)

Stan w dniu 31 XII

NATURAL PERSONS CONDUCTING ECONOMIC ACTIVITY RECORDED IN THE REGON REGISTER BY SELECTED SECTIONS OF THE POLISH CLASSIFICATION OF ACTIVITIES (cont.)

As of 31 XII

G. WOJEWÓDZTWO LUBELSKIE (cd.)

G. LUBELSKIE VOIVODSHIP (cont.)

WYSZCZEGÓLNIENIE SPECIFICATION a - 2014 b - 2015	Ogółem Grand total	W tym Of which								
		rolnictwo, leśnictwo, łowiectwo i rybactwo agriculture, forestry and fishing	przemysł industry		budo- wnictwo construc- tion	handel; naprawa pojazdów samocho- dowych ^Δ trade; repair of motor vehicles ^Δ	zakwate- rowanie i gastro- nomia ^Δ accom- modation and catering ^Δ	transport i gospo- darka magazy- nowa transport- ation and storage	działal- ność profesjo- nalna, nau- kowa i technicz- na profes- sional, scientific and technical activities	admini- strowanie i działal- ność wspiera- jąca ^Δ adminis- trative and support service activities
			razem total	w tym przetwór- stwo prze- mysłowe of which manufac- turing						
GRANICA POLSKO-BIAŁORUSKA (dok.) POLISH-BELARUSIAN BORDER (cont.)										
POWIAT PARCZEWSKI ¹ (dok.) (cont.)										
gminy wiejskie (dok.) rural gminas (cont.)										
Jabłoń	a 128	13	14	14	21	29	3	10	6	8
	b 129	11	15	15	19	30	3	9	8	10
Podedwórze ²	a 75	6	4	4	10	29	4	4	6	2
	b 75	7	6	6	12	24	2	4	7	2
Sosnowica ²	a 98	8	10	10	16	33	1	5	4	10
	b 95	8	8	8	15	31	1	5	4	11
POWIAT WŁODAWSKI ¹ .	a 2030	127	190	179	325	608	111	114	128	50
	b 1987	130	171	163	318	592	108	115	128	54
Gmina miejska Urban gmina										
Włodawa ²	a 995	12	72	72	142	311	51	54	85	29
	b 966	15	74	74	135	301	47	52	81	31
Gminy wiejskie Rural gminas										
Hanna ²	a 111	20	16	12	14	39	3	8	4	1
	b 113	25	11	10	14	37	4	8	5	1
Hańsk ²	a 142	12	16	16	45	33	6	6	4	1
	b 142	12	10	10	47	34	6	7	6	1
Stary Brus ²	a 78	20	15	14	10	13	2	5	3	-
	b 69	20	10	9	7	14	2	5	2	-
Urszulin ²	a 187	12	17	15	27	74	7	8	11	5
	b 189	10	19	17	26	73	7	10	11	3
Włodawa ²	a 307	22	33	30	49	84	33	21	16	8
	b 312	22	28	25	53	81	32	20	19	14
Wola Uhruska ²	a 126	8	10	10	31	34	6	7	2	4
	b 117	8	8	8	28	33	7	9	1	2
Wryki ²	a 84	21	11	10	7	20	3	5	3	2
	b 79	18	11	10	8	19	3	4	3	2
MIASTO NA PRAWACH POWIATU CITY WITH POWIAT STATUS										
BIAŁA PODLASKA	a 4107	45	253	245	447	1289	82	445	414	105
	b 4144	51	262	253	442	1255	91	453	414	114

¹ Powiat w strefie przygranicznej przy granicy polsko-białoruskiej i polsko-ukraińskiej. ² Gmina w strefie przygranicznej przy granicy polsko-białoruskiej i polsko-ukraińskiej.

¹ Powiat in the border area by the Polish-Belarusian and Polish-Ukrainian border. ² Gmina in the border area by the Polish-Belarusian and Polish-Ukrainian border.

TABL. 4. OSOBY FIZYCZNE PROWADZĄCE DZIAŁALNOŚĆ GOSPODARCZĄ WPISANE DO REJESTRU REGON WEDŁUG WYBRANYCH SEKCJI POLSKIEJ KLASYFIKACJI DZIAŁALNOŚCI (cd.)

Stan w dniu 31 XII

NATURAL PERSONS CONDUCTING ECONOMIC ACTIVITY RECORDED IN THE REGON REGISTER BY SELECTED SECTIONS OF THE POLISH CLASSIFICATION OF ACTIVITIES (cont.)

As of 31 XII

G. WOJEWÓDZTWO LUBELSKIE (cd.)

G. LUBELSKIE VOIVODSHIP (cont.)

WYSZCZEGÓLNIENIE SPECIFICATION a - 2014 b - 2015	Ogółem Grand total	W tym Of which									
		rolnictwo, leśnictwo, łowiectwo i rybactwo agriculture, forestry and fishing	przemysł industry		budo- wnictwo construc- tion	handel; naprawa pojazdów samocho- dowych ^Δ trade; repair of motor vehicles ^Δ	zakwate- rowanie i gastro- nomia ^Δ accom- modation and catering ^Δ	transport i gospo- darka magazy- nowa transporta- tion and storage	działal- ność profesjo- nalna, nau- kowa i technicz- na profes- sional, scientific and technical activities	admini- strowanie i działal- ność wspiera- jąca ^Δ adminis- trative and support service activities	
			razem total	w tym przetwó- rstwo prze- mysłowe of which manufac- turing							
GRANICA POLSKO-UKRAIŃSKA POLISH-UKRAINIAN BORDER											
POWIAT BIALSKI ¹	a	5003	296	450	409	877	1470	117	514	304	170
	b	5006	310	436	397	867	1431	118	514	328	164
w tym gminy przygra- niczne	a	152	22	13	11	34	35	3	6	4	6
of which border gminas	b	148	22	12	10	31	34	3	5	5	7
gminy wiejskie rural gminas											
Sławatycze ²	a	90	10	6	4	20	25	3	2	-	4
	b	86	9	5	3	18	23	3	3	1	5
Sosnówka ²	a	62	12	7	7	14	10	-	4	4	2
	b	62	13	7	7	13	11	-	2	4	2
POWIAT BIŁGORAJSKI ...	a	5930	250	764	728	1048	1941	136	382	358	102
	b	5911	230	748	714	1094	1882	136	391	356	108
w tym gmina przygra- niczna	a	114	20	10	10	19	44	-	4	5	3
of which border gmina	b	111	16	10	10	21	44	-	3	4	3
gmina wiejska rural gmina											
Obsza	a	114	20	10	10	19	44	-	4	5	3
	b	111	16	10	10	21	44	-	3	4	3
POWIAT CHEŁMSKI ¹	a	2897	154	269	247	584	925	78	237	149	98
	b	2904	154	260	239	603	898	82	251	149	93
w tym gminy przygra- niczne	a	2741	153	248	230	561	879	74	234	134	90
of which border gminas	b	2732	153	237	220	571	854	79	245	132	86
gminy wiejskie rural gminas											
Białopole	a	98	20	11	9	11	28	1	8	4	2
	b	99	19	9	9	14	28	1	11	2	2
Chełm	a	829	13	64	58	168	271	30	77	56	32
	b	823	14	64	56	168	261	33	75	54	25
Dorohusk ²	a	222	8	14	11	33	88	6	23	8	5
	b	218	8	16	13	33	79	7	20	9	8
Dubienka	a	72	8	5	5	20	25	-	1	4	3
	b	65	7	5	5	13	24	-	1	4	3
Kamień	a	175	10	20	20	39	44	7	17	7	11
	b	179	11	20	20	42	42	8	19	4	12

¹ Powiat w strefie przygranicznej przy granicy polsko-białoruskiej i polsko-ukraińskiej. ² Gmina w strefie przygranicznej przy granicy polsko-białoruskiej i polsko-ukraińskiej.

¹ Powiat in the border area by the Polish-Belarusian and Polish-Ukrainian border. ² Gmina in the border area by the Polish-Belarusian and Polish-Ukrainian border.

TABL. 4. OSOBY FIZYCZNE PROWADZĄCE DZIAŁALNOŚĆ GOSPODARCZĄ WPISANE DO REJESTRU REGON WEDŁUG WYBRANYCH SEKCJI POLSKIEJ KLASYFIKACJI DZIAŁALNOŚCI (cd.)

Stan w dniu 31 XII

NATURAL PERSONS CONDUCTING ECONOMIC ACTIVITY RECORDED IN THE REGON REGISTER BY SELECTED SECTIONS OF THE POLISH CLASSIFICATION OF ACTIVITIES (cont.)

As of 31 XII

G. WOJEWÓDZTWO LUBELSKIE (cd.)

G. LUBELSKIE VOIVODSHIP (cont.)

WYSZCZEGÓLNIENIE SPECIFICATION a - 2014 b - 2015	Ogółem Grand total	W tym Of which								
		rolnictwo, leśnictwo, łowiectwo i rybactwo agriculture, forestry and fishing	przemysł industry		budo- wnictwo construc- tion	handel; naprawa pojazdów samocho- dowych ^Δ trade; repair of motor vehicles ^Δ	zakwate- rowanie i gastro- nomia ^Δ accom- modation and catering ^Δ	transport i gospo- darka magazy- nowa transport- ation and storage	działal- ność profesjo- nalna, nau- kowa i technicz- na profes- sional, scientific and technical activities	admini- strowanie i działal- ność wspiera- jąca ^Δ adminis- trative and support service activities
			razem total	w tym przetwór- stwo prze- mysłowe of which manufac- turing						
GRANICA POLSKO-UKRAIŃSKA (cd.) POLISH-UKRAINIAN BORDER (cont.)										
POWIAT CHEŁMSKI ¹ (dok.) (cont.)										
gminy wiejskie (dok.) rural gminas (cont.)										
Leśniowice	a 121	12	15	15	25	32	6	9	3	6
	b 120	11	14	14	21	36	5	10	3	6
Rejowiec	a 211	7	21	20	49	61	4	17	9	6
	b 206	7	18	18	50	57	4	18	11	4
Rejowiec Fabryczny ..	a 94	3	16	15	17	36	-	10	2	4
	b 96	3	15	14	19	34	-	12	3	5
Ruda-Huta ²	a 127	12	10	10	26	40	3	9	3	2
	b 130	15	11	11	27	44	2	9	3	1
Sawin ²	a 219	22	25	22	37	75	4	18	10	2
	b 226	21	24	21	46	71	4	19	10	3
Siedliszcze	a 199	4	10	9	56	60	6	23	7	8
	b 199	3	9	8	58	61	7	23	7	7
Wierzbica ²	a 169	11	17	16	41	51	2	13	9	2
	b 165	8	15	14	39	49	2	18	9	3
Wojstawice	a 120	3	13	13	20	44	4	6	9	2
	b 116	5	11	11	21	43	4	5	10	2
Żmudź	a 85	20	7	7	19	24	1	3	3	5
	b 90	21	6	6	20	25	2	5	3	5
POWIAT HRUBIESZOW- SKI	a 3243	195	240	228	456	1211	95	245	177	97
	b 3240	187	241	229	457	1197	87	263	178	98
Gmina miejska Urban gmina										
Hrubieszów	a 1534	10	99	97	157	642	54	118	104	38
	b 1508	11	97	94	155	626	46	117	103	40
Gminy wiejskie Rural gminas										
Dołhobyczów	a 214	34	18	16	41	69	3	7	7	12
	b 216	32	19	18	45	67	3	7	8	11
Horodło	a 192	20	12	10	32	64	4	15	6	8
	b 195	20	12	10	35	66	4	18	6	8
Hrubieszów	a 369	50	32	31	76	113	11	34	14	12
	b 373	48	36	34	74	114	12	34	14	10
Mircze	a 266	28	13	12	49	96	9	24	11	11
	b 262	26	13	12	45	95	5	27	11	10
Trzeszczany	a 148	7	11	11	22	50	2	18	11	2
	b 152	7	11	11	23	49	1	21	13	4

¹ Powiat w strefie przygranicznej przy granicy polsko-białoruskiej i polsko-ukraińskiej. ² Gmina w strefie przygranicznej przy granicy polsko-białoruskiej i polsko-ukraińskiej.

¹ Powiat in the border area by the Polish-Belarusian and Polish-Ukrainian border. ² Gmina in the border area by the Polish-Belarusian and Polish-Ukrainian border.

TABL. 4. OSOBY FIZYCZNE PROWADZĄCE DZIAŁALNOŚĆ GOSPODARCZĄ WPISANE DO REJESTRU REGON WEDŁUG WYBRANYCH SEKCJI POLSKIEJ KLASYFIKACJI DZIAŁALNOŚCI (cd.)

Stan w dniu 31 XII

NATURAL PERSONS CONDUCTING ECONOMIC ACTIVITY RECORDED IN THE REGON REGISTER BY SELECTED SECTIONS OF THE POLISH CLASSIFICATION OF ACTIVITIES (cont.)

As of 31 XII

G. WOJEWÓDZTWO LUBELSKIE (cd.)

G. LUBELSKIE VOIVODSHIP (cont.)

WYSZCZEGÓLNIENIE SPECIFICATION a - 2014 b - 2015	Ogółem Grand total	W tym Of which								
		rolnictwo, leśnictwo, łowiectwo i rybactwo agriculture, forestry and fishing	przemysł industry		budo- wnictwo construc- tion	handel; naprawa pojazdów samocho- dowych ^Δ trade; repair of motor vehicles ^Δ	zakwate- rowanie i gastro- nomia ^Δ accom- modation and catering ^Δ	transport i gospo- darka magazy- nowa transporta- tion and storage	działal- ność profesjo- nalna, nau- kowa i technicz- na profes- sional, scientific and technical activities	admini- strowanie i działal- ność wspiera- jąca ^Δ adminis- trative and support service activities
			razem total	w tym przetwó- rstwo prze- mysłowe of which manufac- turing						
GRANICA POLSKO-UKRAIŃSKA (cd.) POLISH-UKRAINIAN BORDER (cont.)										
POWIAT HRUBIESZOWSKI (dok.) (cont.)										
Gminy wiejskie (dok.) Rural gminas (cont.)										
Uchanie	a 148	16	21	19	22	48	3	7	8	1
	b 149	14	19	18	25	49	3	8	8	2
Werbkowice	a 372	30	34	32	57	129	9	22	16	13
	b 385	29	34	32	55	131	13	31	15	13
POWIAT KRASNOSTAW- SKI	a 2836	84	250	236	436	974	79	211	225	66
	b 2856	78	244	232	441	953	74	215	234	75
w tym gmina przygra- niczna	a 174	7	13	12	36	62	6	20	10	6
of which border gmina	b 177	9	12	11	37	58	7	22	12	4
gmina wiejska rural gmina										
Siennica Różana	a 174	7	13	12	36	62	6	20	10	6
	b 177	9	12	11	37	58	7	22	12	4
POWIAT ŁĘCZYŃSKI	a 2404	78	226	209	367	776	76	167	172	61
	b 2443	79	239	221	377	747	76	174	175	62
w tym gmina przygra- niczna	a 262	18	35	33	52	82	10	15	9	4
of which border gmina	b 275	20	38	36	57	81	10	13	11	5
gmina wiejska rural gmina										
Cyców	a 262	18	35	33	52	82	10	15	9	4
	b 275	20	38	36	57	81	10	13	11	5
POWIAT PARCZEWSKI ¹ .	a 1762	71	178	174	306	599	59	84	109	59
	b 1777	74	179	174	312	572	56	86	122	67
w tym gminy przygra- niczne	a 173	14	14	14	26	62	5	9	10	12
of which border gminas	b 170	15	14	14	27	55	3	9	11	13
gminy wiejskie rural gminas										
Podedwórze ²	a 75	6	4	4	10	29	4	4	6	2
	b 75	7	6	6	12	24	2	4	7	2
Sosnowica ²	a 98	8	10	10	16	33	1	5	4	10
	b 95	8	8	8	15	31	1	5	4	11

¹ Powiat w strefie przygranicznej przy granicy polsko-białoruskiej i polsko-ukraińskiej. ² Gmina w strefie przygranicznej przy granicy polsko-białoruskiej i polsko-ukraińskiej.

¹ Powiat in the border area by the Polish-Belarusian and Polish-Ukrainian border. ² Gmina in the border area by the Polish-Belarusian and Polish-Ukrainian border.

TABL. 4. OSOBY FIZYCZNE PROWADZĄCE DZIAŁALNOŚĆ GOSPODARCZĄ WPISANE DO REJESTRU REGON WEDŁUG WYBRANYCH SEKCJI POLSKIEJ KLASYFIKACJI DZIAŁALNOŚCI (cd.)

Stan w dniu 31 XII

NATURAL PERSONS CONDUCTING ECONOMIC ACTIVITY RECORDED IN THE REGON REGISTER BY SELECTED SECTIONS OF THE POLISH CLASSIFICATION OF ACTIVITIES (cont.)

As of 31 XII

G. WOJEWÓDZTWO LUBELSKIE (cd.)

G. LUBELSKIE VOIVODSHIP (cont.)

WYSZCZEGÓLNIENIE SPECIFICATION		Ogółem Grand total	W tym Of which								
			rolnictwo, leśnictwo, łowiectwo i rybactwo agriculture, forestry and fishing	przemysł industry		budo- wnictwo construc- tion	handel; naprawa pojazdów samocho- dowych ^Δ trade; repair of motor vehicles ^Δ	zakwate- rowanie i gastro- nomia ^Δ accom- modation and catering ^Δ	transport i gospo- darka magazy- nowa transport- ation and storage	działal- ność profesjo- nalna, nau- kowa i technicz- na profes- sional, scientific and technical activities	admini- strowanie i działal- ność wspiera- jąca ^Δ adminis- trative and support service activities
				razem total	w tym przetwó- rstwo prze- mysłowe of which manufac- turing						
GRANICA POLSKO-UKRAIŃSKA (cd.) POLISH-UKRAINIAN BORDER (cont.)											
POWIAT TOMASZOWSKI	a	5109	201	433	397	762	1867	151	330	346	119
	b	5090	188	433	397	794	1817	149	349	357	109
Gmina miejska Urban gmina											
Tomaszów Lubelski	a	2334	10	196	190	251	865	77	135	225	56
	b	2297	7	193	187	242	845	78	144	234	52
Gminy miejsko-wiejskie Urban-rural gminas											
Łaszczów	a	265	21	19	19	35	99	5	23	9	9
	b	249	17	18	18	38	94	6	23	8	4
miasto	a	139	4	10	10	23	54	1	4	7	5
urban area	b	128	2	9	9	20	53	1	6	6	2
wieś	a	126	17	9	9	12	45	4	19	2	4
rural area	b	121	15	9	9	18	41	5	17	2	2
Tyszowce	a	277	22	19	17	34	126	8	14	11	4
	b	273	20	18	16	34	123	8	14	11	4
miasto	a	156	6	12	11	15	74	6	6	8	3
urban area	b	153	6	11	10	15	70	6	6	8	3
wieś	a	121	16	7	6	19	52	2	8	3	1
rural area	b	120	14	7	6	19	53	2	8	3	1
Gminy wiejskie Rural gminas											
Bełżec	a	152	6	11	10	47	44	4	9	5	6
	b	148	6	9	8	47	43	4	8	5	5
Jarczów	a	118	17	9	4	19	37	1	14	4	5
	b	127	17	11	6	24	35	1	17	4	6
Krynice	a	132	5	11	11	15	52	6	17	7	1
	b	132	5	12	12	16	51	5	18	6	1
Lubycza Królewska	a	231	14	18	15	56	71	3	18	13	5
	b	232	13	17	14	58	73	3	17	14	5
Rachanie	a	209	10	15	13	38	77	4	22	10	3
	b	216	11	19	16	41	72	5	21	10	3
Susiec	a	355	27	41	38	89	107	14	21	18	5
	b	358	25	43	41	89	105	12	21	21	4
Tarnawatka	a	141	2	14	11	33	60	3	5	3	2
	b	141	2	14	11	38	58	3	5	2	2
Telatyn	a	185	28	9	5	27	57	7	10	11	4
	b	183	29	9	5	27	56	6	11	10	6
Tomaszów Lubelski	a	577	20	64	57	93	228	16	31	23	12
	b	597	18	63	56	108	220	16	38	26	11
Ulhówek	a	133	19	7	7	25	44	3	11	7	7
	b	137	18	7	7	32	42	2	12	6	6

TABL. 4. OSOBY FIZYCZNE PROWADZĄCE DZIAŁALNOŚĆ GOSPODARCZĄ WPISANE DO REJESTRU REGON WEDŁUG WYBRANYCH SEKCJI POLSKIEJ KLASYFIKACJI DZIAŁALNOŚCI (cd.)

Stan w dniu 31 XII

NATURAL PERSONS CONDUCTING ECONOMIC ACTIVITY RECORDED IN THE REGON REGISTER BY SELECTED SECTIONS OF THE POLISH CLASSIFICATION OF ACTIVITIES (cont.)

As of 31 XII

G. WOJEWÓDZTWO LUBELSKIE (dok.)

G. LUBELSKIE VOIVODSHIP (cont.)

WYSZCZEGÓLNIENIE SPECIFICATION a - 2014 b - 2015	Ogółem Grand total	W tym Of which									
		rolnictwo, leśnictwo, łowiectwo i rybactwo agriculture, forestry and fishing	przemysł industry		budo- wnictwo construc- tion	handel; naprawa pojazdów samocho- dowych ^Δ trade; repair of motor vehicles ^Δ	zakwate- rowanie i gastro- nomia ^Δ accom- modation and catering ^Δ	transport i gospo- darka magazy- nowa transport- ation and storage	działal- ność profesjo- nalna, na- ukowa i technicz- na profes- sional, scientific and technical activities	admini- strowanie i działal- ność wspiera- jąca ^Δ adminis- trative and support service activities	
			razem total	w tym przetwór- stwo prze- mysłowe of which manufac- turing							
GRANICA POLSKO-UKRAIŃSKA (dok.) POLISH-UKRAINIAN BORDER (cont.)											
POWIAT WŁODAWSKI ¹	a	2030	127	190	179	325	608	111	114	128	50
	b	1987	130	171	163	318	592	108	115	128	54
Gmina miejska Urban gmina											
Włodawa ²	a	995	12	72	72	142	311	51	54	85	29
	b	966	15	74	74	135	301	47	52	81	31
Gminy wiejskie Rural gminas											
Hanna ²	a	111	20	16	12	14	39	3	8	4	1
	b	113	25	11	10	14	37	4	8	5	1
Hańsk ²	a	142	12	16	16	45	33	6	6	4	1
	b	142	12	10	10	47	34	6	7	6	1
Stary Brus ²	a	78	20	15	14	10	13	2	5	3	-
	b	69	20	10	9	7	14	2	5	2	-
Urszulin ²	a	187	12	17	15	27	74	7	8	11	5
	b	189	10	19	17	26	73	7	10	11	3
Włodawa ²	a	307	22	33	30	49	84	33	21	16	8
	b	312	22	28	25	53	81	32	20	19	14
Wola Uhruska ²	a	126	8	10	10	31	34	6	7	2	4
	b	117	8	8	8	28	33	7	9	1	2
Wyryki ²	a	84	21	11	10	7	20	3	5	3	2
	b	79	18	11	10	8	19	3	4	3	2
POWIAT ZAMOJSKI	a	5088	293	503	474	737	1712	214	422	269	127
	b	5152	279	504	474	771	1699	216	427	296	127
w tym gminy przygra- niczne	a	459	32	27	26	75	192	4	44	10	9
	b	470	35	25	24	87	185	4	43	12	9
<i>of which border gminas</i>											
gminy wiejskie rural gminas											
Grabowiec	a	118	11	11	11	11	44	2	14	5	1
	b	116	12	8	8	12	40	2	14	6	1
Komarów-Osada	a	188	12	10	9	33	79	2	15	4	6
	b	199	13	10	9	43	80	2	12	5	5
Miączyn	a	153	9	6	6	31	69	-	15	1	2
	b	155	10	7	7	32	65	-	17	1	3
MIASTO NA PRAWACH POWIATU CITY WITH POWIAT STATUS											
CHEŁM	a	4363	30	320	303	533	1349	128	403	422	116
	b	4288	29	327	308	520	1311	123	404	418	119

¹ Powiat w strefie przygranicznej przy granicy polsko-białoruskiej i polsko-ukraińskiej. ² Gmina w strefie przygranicznej przy granicy polsko-białoruskiej i polsko-ukraińskiej.

¹ Powiat in the border area by the Polish-Belarusian and Polish-Ukrainian border. ² Gmina in the border area by the Polish-Belarusian and Polish-Ukrainian border.

TABL. 4. OSOBY FIZYCZNE PROWADZĄCE DZIAŁALNOŚĆ GOSPODARCZĄ WPISANE DO REJESTRU REGON WEDŁUG WYBRANYCH SEKCJI POLSKIEJ KLASYFIKACJI DZIAŁALNOŚCI (cd.)

Stan w dniu 31 XII

NATURAL PERSONS CONDUCTING ECONOMIC ACTIVITY RECORDED IN THE REGON REGISTER BY SELECTED SECTIONS OF THE POLISH CLASSIFICATION OF ACTIVITIES (cont.)

As of 31 XII

H. WOJEWÓDZTWO PODKARPACKIE

H. PODKARPACKIE VOIVODSHIP

WYSZCZEGÓLNIENIE SPECIFICATION		Ogółem Grand total	W tym Of which								
			rolnictwo, leśnictwo, łowiectwo i rybactwo agriculture, forestry and fishing	przemysł industry		budo- wnictwo construc- tion	handel; naprawa pojazdów samocho- dowych ^Δ trade; repair of motor vehicles ^Δ	zakwate- rowanie i gastro- nomia ^Δ accom- modation and catering ^Δ	transport i gospo- darka magazy- nowa transporta- tion and storage	działal- ność profesjo- nalna, na- ukowa i technicz- na profes- sional, scientific and technical activities	admini- strowanie i działal- ność wspiera- jąca ^Δ adminis- trative and support service activities
				razem total	w tym przetwór- stwo prze- mysłowe of which manufac- turing						
WOJEWÓDZTWO	a	121647	2596	12933	12549	18140	35650	3649	9727	11372	2792
	b	122549	2545	12964	12593	18606	34912	3614	9876	11708	2904
w tym: of which:											
powiaty przygranicz- ne border powiats	a	28028	1338	2456	2358	4292	8391	1290	2089	2161	759
	b	28051	1299	2456	2360	4404	8208	1279	2084	2208	762
gminy przygraniczne border gminas	a	24233	1143	2034	1941	3475	7381	1194	1777	1933	691
	b	24199	1104	2033	1942	3560	7220	1180	1779	1964	688
GRANICA POLSKO-UKRAIŃSKA POLISH-UKRAINIAN BORDER											
POWIAT BIESZCZADZKI	a	1738	331	142	136	219	379	163	106	97	46
	b	1714	310	137	130	227	374	160	108	91	50
Gmina miejsko-wiejska Urban-rural gmina											
Ustrzyki Dolne	a	1295	142	102	97	201	328	109	80	80	33
	b	1286	133	105	99	209	321	105	83	75	35
miasto	a	809	42	52	51	129	224	66	44	60	22
	b	777	37	51	49	124	218	61	44	54	17
wieś	a	486	100	50	46	72	104	43	36	20	11
	b	509	96	54	50	85	103	44	39	21	18
Gminy wiejskie Rural gminas											
Czarna	a	154	59	14	14	7	21	16	8	8	3
	b	147	52	11	11	7	23	16	9	8	3
Lutowiska	a	289	130	26	25	11	30	38	18	9	10
	b	281	125	21	20	11	30	39	16	8	12
POWIAT BRZOZOWSKI ..	a	2995	68	341	337	714	797	51	268	193	48
	b	3037	72	345	340	735	775	54	254	206	53
w tym gmina przygra- niczna of which border gmina	a	322	14	28	27	101	79	5	45	17	3
	b	333	16	31	29	106	76	6	43	18	3
Gmina wiejska Rural gmina											
Dydnia	a	322	14	28	27	101	79	5	45	17	3
	b	333	16	31	29	106	76	6	43	18	3

TABL. 4. OSOBY FIZYCZNE PROWADZĄCE DZIAŁALNOŚĆ GOSPODARCZĄ WPISANE DO REJESTRU REGON WEDŁUG WYBRANYCH SEKCJI POLSKIEJ KLASYFIKACJI DZIAŁALNOŚCI (cd.)

Stan w dniu 31 XII

NATURAL PERSONS CONDUCTING ECONOMIC ACTIVITY RECORDED IN THE REGON REGISTER BY SELECTED SECTIONS OF THE POLISH CLASSIFICATION OF ACTIVITIES (cont.)

As of 31 XII

H. WOJEWÓDZTWO PODKARPACKIE (cd.)

H. PODKARPACKIE VOIVODSHIP (cont.)

WYSZCZEGÓLNIENIE SPECIFICATION		Ogółem Grand total	W tym Of which								
			rolnictwo, leśnictwo, łowiectwo i rybactwo agriculture, forestry and fishing	przemysł industry		budo- wnictwo construc- tion	handel; naprawa pojazdów samocho- dowych ^Δ trade; repair of motor vehicles ^Δ	zakwate- rowanie i gastro- nomia ^Δ accom- modation and catering ^Δ	transport i gospo- darka magazy- nowa transport- ation and storage	działal- ność profesjo- nalna, na- ukowa i technicz- na profes- sional, scientific and technical activities	admini- strowanie i działal- ność wspiera- jąca ^Δ adminis- trative and support service activities
				razem total	w tym przetwó- rstwo prze- mysłowe of which manufac- turing						
<i>GRANICA POLSKO-UKRAIŃSKA (cd.) POLISH-UKRAINIAN BORDER (cont.)</i>											
POWIAT JAROSŁAWSKI	a	6194	101	547	520	995	2174	152	487	502	150
	b	6300	100	557	533	1015	2162	146	505	537	165
Gminy miejskie Urban gminas											
Jarosław	a	3025	11	216	208	337	1138	83	174	319	78
	b	3021	12	217	209	337	1114	78	181	328	78
Radymno	a	260	1	13	13	21	123	9	11	25	-
	b	260	1	13	12	20	117	7	12	29	-
Gmina miejsko-wiejska Urban-rural gmina											
Pruchnik	a	218	1	19	19	48	80	9	15	12	8
	b	240	1	23	23	54	84	9	20	15	10
miasto	a	120	-	7	7	22	48	4	7	8	7
urban area	b	125	-	9	9	21	47	4	10	11	8
wieś	a	98	1	12	12	26	32	5	8	4	1
rural area	b	115	1	14	14	33	37	5	10	4	2
Gminy wiejskie Rural gminas											
Chłopice	a	155	5	17	17	25	41	3	25	8	8
	b	149	5	15	15	28	39	1	21	10	6
Jarosław	a	629	9	89	80	138	191	10	65	38	15
	b	638	9	91	84	134	191	11	65	42	14
Laszki	a	186	12	19	18	73	46	3	6	6	4
	b	201	13	18	17	81	46	4	7	10	5
Pawłosiów	a	452	4	52	48	76	151	6	44	29	12
	b	471	4	51	48	80	160	7	43	30	17
Radymno	a	399	28	23	22	97	129	8	55	11	7
	b	412	28	25	25	101	134	7	54	11	12
Rokietnica	a	127	5	10	10	32	46	2	11	5	2
	b	131	4	10	10	32	46	-	11	7	3
Różwienica	a	223	10	28	28	34	75	3	19	18	6
	b	239	10	32	32	38	76	4	19	20	5
Wiązownica	a	520	15	61	57	114	154	16	62	31	10
	b	538	13	62	58	110	155	18	72	35	15

TABL. 4. OSOBY FIZYCZNE PROWADZĄCE DZIAŁALNOŚĆ GOSPODARCZĄ WPISANE DO REJESTRU REGON WEDŁUG WYBRANYCH SEKCJI POLSKIEJ KLASYFIKACJI DZIAŁALNOŚCI (cd.)

Stan w dniu 31 XII

NATURAL PERSONS CONDUCTING ECONOMIC ACTIVITY RECORDED IN THE REGON REGISTER BY SELECTED SECTIONS OF THE POLISH CLASSIFICATION OF ACTIVITIES (cont.)

As of 31 XII

H. WOJEWÓDZTWO PODKARPACKIE (cd.)

H. PODKARPACKIE VOIVODSHIP (cont.)

WYSZCZEGÓLNIENIE SPECIFICATION	Ogółem Grand total	W tym Of which									
		rolnictwo, leśnictwo, łowiectwo i rybactwo <i>agriculture, forestry and fishing</i>	przemysł <i>industry</i>		budo- wnictwo <i>construc- tion</i>	handel; naprawa pojazdów samocho- dowych ^Δ <i>trade; repair of motor vehicles^Δ</i>	zakwate- rowanie i gastro- nomia ^Δ <i>accom- modation and catering^Δ</i>	transport i gospo- darka magazy- nowa <i>transporta- tion and storage</i>	działal- ność profesjo- nalna, nau- kowa i technicz- na <i>profes- sional, scientific and technical activities</i>	admini- strowanie i działal- ność wspiera- jąca ^Δ <i>adminis- trative and support service activities</i>	
			razem <i>total</i>	w tym przetwó- rstwo prze- mysłowe <i>of which manufac- turing</i>							
GRANICA POLSKO-UKRAIŃSKA (cd.) POLISH-UKRAINIAN BORDER (cont.)											
POWIAT LESKI	a	2374	281	164	156	275	525	391	131	123	118
	b	2369	267	168	159	284	519	400	130	125	103
Gmina miejsko-wiejska Urban-rural gmina											
Lesko	a	937	41	67	62	124	249	60	49	74	44
	b	920	38	68	63	119	253	57	52	75	35
miasto	a	547	7	32	29	56	164	33	29	53	21
<i>urban area</i>	b	530	7	31	28	52	163	30	32	53	18
wieś	a	390	34	35	33	68	85	27	20	21	23
<i>rural area</i>	b	390	31	37	35	67	90	27	20	22	17
Gminy wiejskie Rural gminas											
Baligród	a	277	74	31	31	40	42	18	17	13	15
	b	281	69	32	32	42	43	17	17	15	14
Cisna	a	226	63	14	13	16	30	54	14	5	12
	b	235	62	12	11	21	27	61	15	5	12
Olszanica	a	334	29	33	32	55	96	20	24	12	17
	b	326	26	38	36	55	89	20	21	13	13
Solina	a	600	74	19	18	40	108	239	27	19	30
	b	607	72	18	17	47	107	245	25	17	29
POWIAT LUBACZOWSKI	a	2466	104	257	246	493	734	66	141	193	75
	b	2453	107	255	245	510	709	72	144	187	65
Gmina miejska Urban gmina											
Lubaczów	a	762	5	61	59	108	236	15	32	90	24
	b	747	6	60	58	101	236	20	33	91	21
Gminy miejsko-wiejskie Urban-rural gminas											
Cieszanów	a	246	13	29	27	50	68	11	13	18	8
	b	243	12	29	27	51	66	11	13	16	7
miasto	a	94	2	6	5	20	29	6	1	9	2
<i>urban area</i>	b	88	2	5	4	18	28	6	1	8	2
wieś	a	152	11	23	22	30	39	5	12	9	6
<i>rural area</i>	b	155	10	24	23	33	38	5	12	8	5
Narol	a	364	25	44	41	88	107	14	27	18	9
	b	356	24	42	40	91	100	17	31	16	6
miasto	a	140	8	13	11	28	45	6	9	11	3
<i>urban area</i>	b	138	7	12	11	31	41	8	12	9	3
wieś	a	224	17	31	30	60	62	8	18	7	6
<i>rural area</i>	b	218	17	30	29	60	59	9	19	7	3

TABL. 4. OSOBY FIZYCZNE PROWADZĄCE DZIAŁALNOŚĆ GOSPODARCZĄ WPISANE DO REJESTRU REGON WEDŁUG WYBRANYCH SEKCJI POLSKIEJ KLASYFIKACJI DZIAŁALNOŚCI (cd.)

Stan w dniu 31 XII

NATURAL PERSONS CONDUCTING ECONOMIC ACTIVITY RECORDED IN THE REGON REGISTER BY SELECTED SECTIONS OF THE POLISH CLASSIFICATION OF ACTIVITIES (cont.)

As of 31 XII

H. WOJEWÓDZTWO PODKARPACKIE (cd.)

H. PODKARPACKIE VOIVODSHIP (cont.)

WYSZCZEGÓLNIENIE SPECIFICATION a - 2014 b - 2015	Ogółem Grand total	W tym Of which								
		rolnictwo, leśnictwo, łowiectwo i rybactwo agriculture, forestry and fishing	przemysł industry		budo- wnictwo construc- tion	handel; naprawa pojazdów samocho- dowych ^Δ trade; repair of motor vehicles ^Δ	zakwate- rowanie i gastro- nomia ^Δ accom- modation and catering ^Δ	transport i gospo- darka magazy- nowa transporta- tion and storage	działal- ność profesjo- nalna, na- ukowa i technicz- na profes- sional, scientific and technical activities	admini- strowanie i działal- ność wspiera- jąca ^Δ adminis- trative and support service activities
			razem total	w tym przetwór- stwo prze- mysłowe of which manufac- turing						
<i>GRANICA POLSKO-UKRAIŃSKA (cd.) POLISH-UKRAINIAN BORDER (cont.)</i>										
POWIAT LUBACZOWSKI (dok.) (cont.)										
Gminy miejsko-wiejskie (dok.) Urban-rural gminas (cont.)										
Oleszyce	a 338	21	30	29	74	86	3	28	32	13
	b 343	25	35	34	74	85	3	25	32	11
miasto	a 196	9	15	14	45	49	2	10	23	8
urban area	b 198	10	19	18	45	47	2	8	22	7
wieś	a 142	12	15	15	29	37	1	18	9	5
rural area	b 145	15	16	16	29	38	1	17	10	4
Gminy wiejskie Rural gminas										
Horyniec-Zdrój	a 185	7	12	10	31	71	12	9	5	4
	b 178	8	11	9	34	65	10	7	3	4
Lubaczów	a 320	12	52	51	76	86	5	22	16	13
	b 330	11	48	47	88	81	5	23	16	12
Stary Dzików	a 143	16	10	10	34	49	3	7	8	3
	b 141	16	10	10	33	48	3	7	7	3
Wielkie Oczy	a 108	5	19	19	32	31	3	3	6	1
	b 115	5	20	20	38	28	3	5	6	1
POWIAT PRZEMYSKI	a 3140	186	285	269	557	1016	103	240	181	68
	b 3160	181	283	267	576	992	98	245	177	77
Gminy wiejskie Rural gminas										
Bircza	a 299	55	21	21	54	94	9	17	7	12
	b 297	55	22	22	57	92	9	17	7	9
Dubiecko	a 319	3	46	46	79	103	10	16	16	3
	b 333	3	46	46	87	101	10	17	17	5
Fredropol	a 160	20	14	11	25	57	3	15	6	1
	b 171	20	13	11	33	54	3	17	6	2
Krasiczyn	a 309	40	24	22	48	81	18	13	23	4
	b 301	37	24	22	42	78	17	14	22	6
Krzywcza	a 213	26	17	16	53	58	13	14	8	2
	b 225	25	17	16	61	59	12	16	9	3
Medyka	a 223	7	16	16	32	73	8	29	13	11
	b 226	7	16	15	33	71	10	31	11	10

TABL. 4. OSOBY FIZYCZNE PROWADZĄCE DZIAŁALNOŚĆ GOSPODARCZĄ WPISANE DO REJESTRU REGON WEDŁUG WYBRANYCH SEKCJI POLSKIEJ KLASYFIKACJI DZIAŁALNOŚCI (dok.)

Stan w dniu 31 XII

NATURAL PERSONS CONDUCTING ECONOMIC ACTIVITY RECORDED IN THE REGON REGISTER BY SELECTED SECTIONS OF THE POLISH CLASSIFICATION OF ACTIVITIES (cont.)

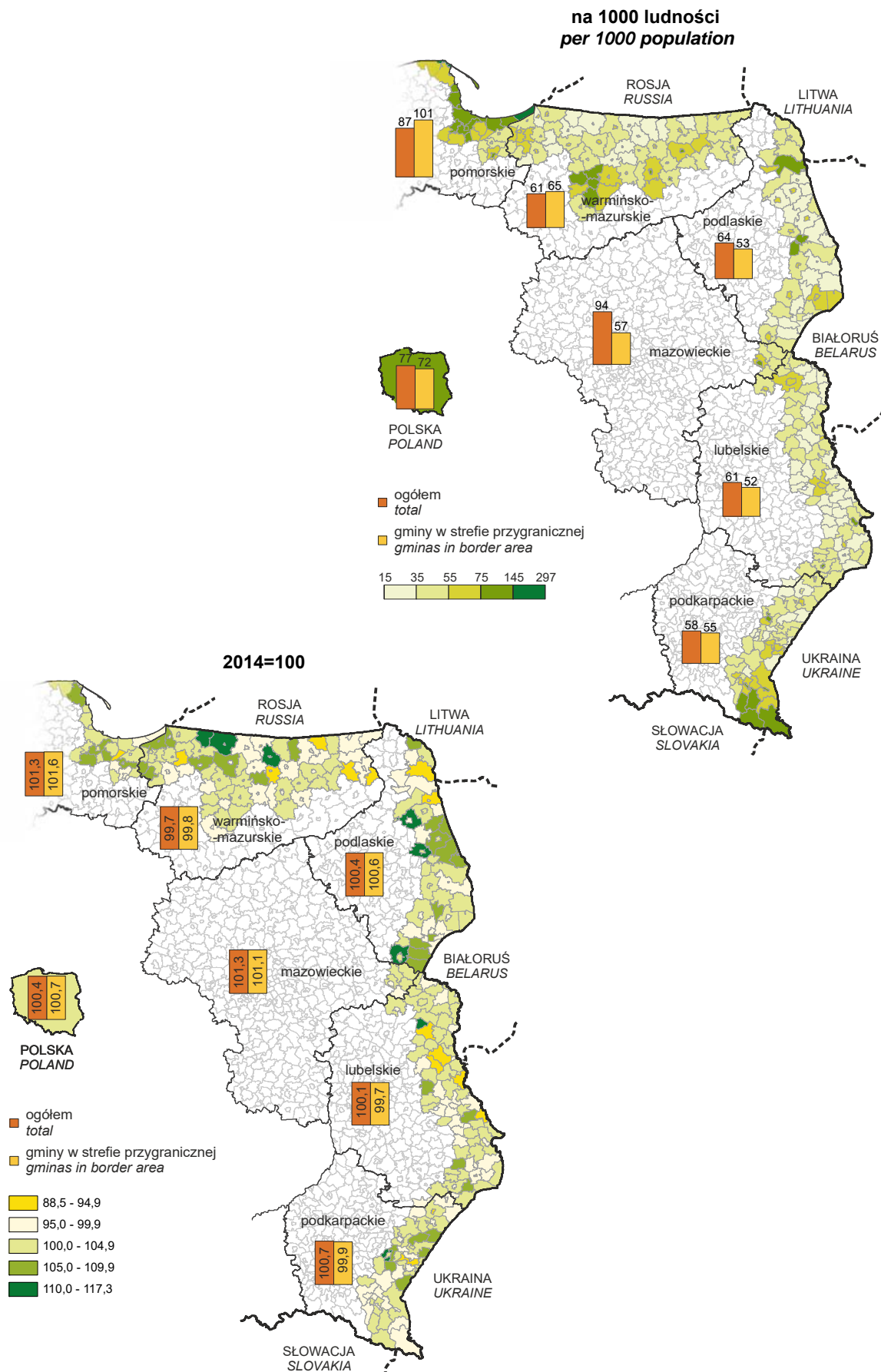
As of 31 XII

H. WOJEWÓDZTWO PODKARPACKIE (dok.)

H. PODKARPACKIE VOIVODSHIP (cont.)

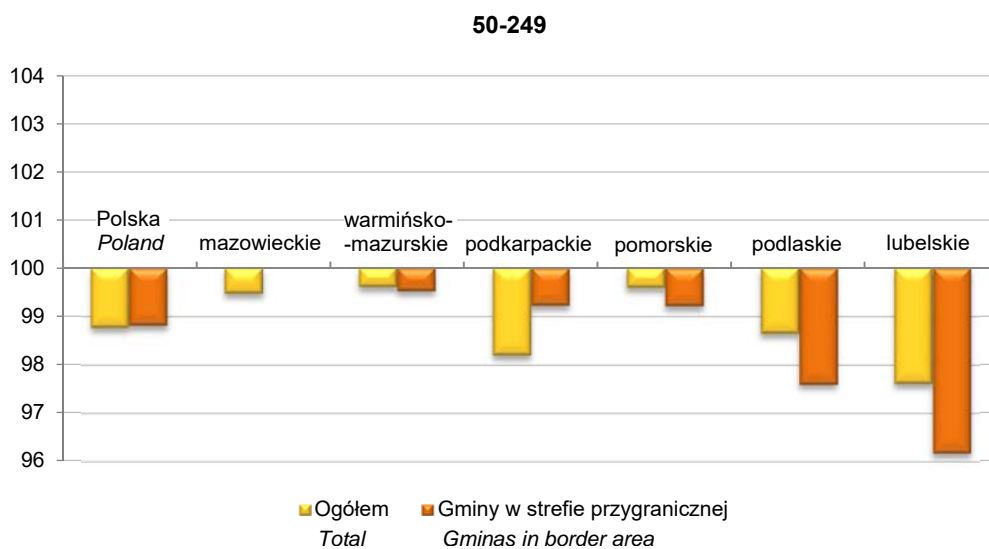
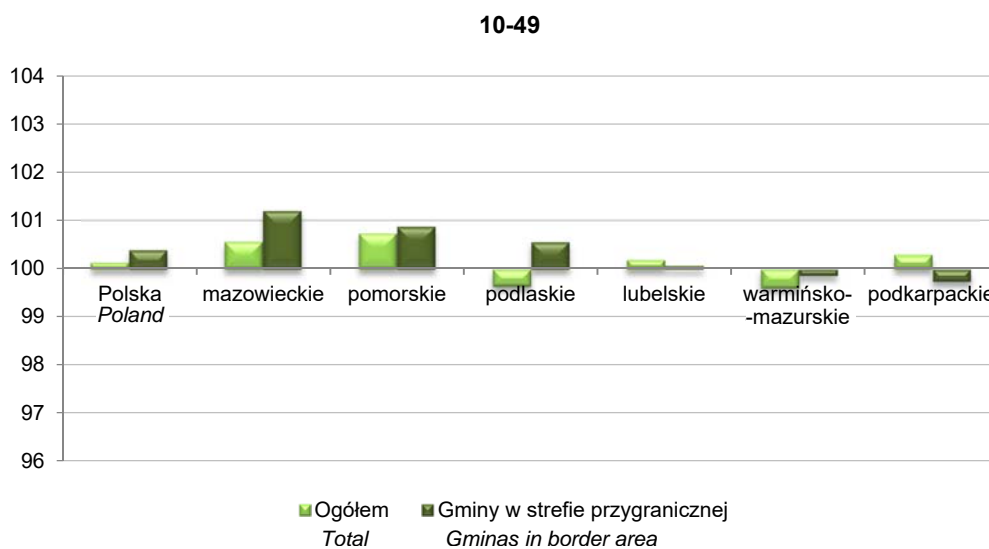
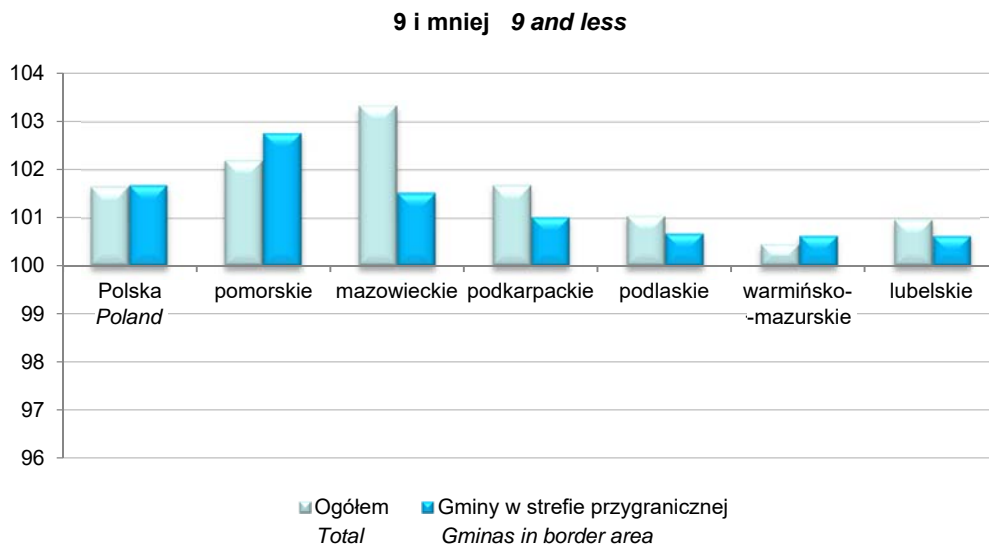
WYSZCZEGÓLNIENIE SPECIFICATION a - 2014 b - 2015	Ogółem Grand total	W tym Of which								
		rolnictwo, leśnictwo, łowiectwo i rybactwo agriculture, forestry and fishing	przemysł industry		budo- wnictwo construc- tion	handel; naprawa pojazdów samocho- dowych ^Δ trade; repair of motor vehicles ^Δ	zakwate- rowanie i gastro- nomia ^Δ accom- modation and catering ^Δ	transport i gospo- darka magazy- nowa transporta- tion and storage	działal- ność profesjo- nalna, nau- kowa i technicz- na profes- sional, scientific and technical activities	admini- strowanie i działal- ność wspiera- jąca ^Δ adminis- trative and support service activities
			razem total	w tym przetwó- rstwo prze- mysłowe of which manufac- turing						
GRANICA POLSKO-UKRAIŃSKA (dok.) POLISH-UKRAINIAN BORDER (cont.)										
POWIAT PRZEMYSKI (dok.) (cont.)										
Gminy wiejskie (dok.) Rural gminas (cont.)										
Orły	a 373	8	45	42	62	134	12	29	21	11
	b 367	6	42	39	63	127	9	30	21	14
Przemysł	a 612	12	54	52	104	209	16	48	38	8
	b 626	14	57	54	103	212	14	50	36	10
Stubno	a 136	9	4	4	28	52	3	7	7	2
	b 144	7	5	5	32	51	1	7	8	6
Żurawica	a 496	6	44	39	72	155	11	52	42	14
	b 470	7	41	37	65	147	13	46	40	12
POWIAT SANOCKI	a 5227	258	477	467	712	1482	197	381	492	151
	b 5179	252	480	471	709	1434	191	360	496	152
w tym gminy przygra- niczne of which border gminas	a 4105	117	368	360	508	1190	147	292	440	128
	b 4031	113	371	364	494	1145	140	266	440	128
gmina miejska urban gmina										
Sanok	a 2692	23	230	226	262	805	110	173	334	77
	b 2627	22	228	225	258	772	98	155	335	75
gmina miejsko- -wiejska urban-rural gmina										
Zagórz	a 602	39	75	73	80	153	15	46	55	25
	b 597	35	81	79	73	148	16	45	56	24
miasto	a 292	5	35	33	33	84	13	20	31	13
urban area	b 298	5	37	35	34	80	13	20	34	12
wieś	a 310	34	40	40	47	69	2	26	24	12
rural area	b 299	30	44	44	39	68	3	25	22	12
gminy wiejskie rural gminas										
Sanok	a 744	40	60	58	147	222	19	66	50	24
	b 742	43	59	57	145	215	23	61	48	25
Tyrawa Wołoska	a 67	15	3	3	19	10	3	7	1	2
	b 65	13	3	3	18	10	3	5	1	4
MIASTO NA PRAWACH POWIATU CITY WITH POWIAT STATUS										
PRZEMYŚL	a 3894	9	243	227	327	1284	167	335	380	103
	b 3839	10	231	215	348	1243	158	338	389	97

Mapa 5. Osoby fizyczne prowadzące działalność gospodarczą w 2015 r.
 Map 5. Natural persons conducting economic activity in 2015



Wykres 9. Dynamika podmiotów gospodarki narodowej według przewidywanej liczby pracujących w 2015 r. (2014 = 100)

Chart 9. Dynamics of entities of the national economy by the expected number of employed persons in 2015 (2014 = 100)



TABL. 5. PODMIOTY GOSPODARKI NARODOWEJ W REJESTRZE REGON WEDŁUG PRZEWIDYWANEJ LICZBY PRACUJĄCYCH

Stan w dniu 31 XII

*ENTITIES OF THE NATIONAL ECONOMY IN THE REGON REGISTER BY THE EXPECTED NUMBER OF EMPLOYED PERSONS
As of 31 XII*

A. WEDŁUG WOJEWÓDZTW

A. BY VOIVODSHIPS

WYSZCZEGÓLNIENIE SPECIFICATION	Ogółem Total	Według przewidywanej liczby pracujących By the expected number of employed persons			
		9 i mniej 9 and less	10-49	50-249	250 i więcej 250 and more
OGÓŁEM TOTAL					
OGÓŁEM ¹..... a	1574038	1507139	53750	11283	1866
GRAND TOTAL ¹ b	1609415	1542434	53956	11181	1844
c	102,2	102,3	100,4	99,1	98,8
w tym gminy przygraniczne a	327359	313181	11513	2355	310
of which border gminas b	332588	318395	11556	2327	310
c	101,6	101,7	100,4	98,8	100,0
WOJEWÓDZTWO POMORSKIE POMORSKIE VOIVODSHIP					
Razem a	275990	264455	9348	1945	242
Total b	281861	270265	9416	1937	243
c	102,1	102,2	100,7	99,6	100,4
w tym gminy przygraniczne a	152563	146208	5190	1011	154
of which border gminas b	156607	150214	5234	1003	156
c	102,7	102,7	100,8	99,2	101,3
WOJEWÓDZTWO WARMIŃSKO-MAZURSKIE WARMINSKO-MAZURSKIE VOIVODSHIP					
Razem a	123361	117706	4531	1009	115
Total b	123876	118242	4513	1005	116
c	100,4	100,5	99,6	99,6	100,9
w tym gminy przygraniczne a	82171	78486	2977	625	83
of which border gminas b	82663	78984	2973	622	84
c	100,6	100,6	99,9	99,5	101,2
WOJEWÓDZTWO PODLASKIE PODLASKIE VOIVODSHIP					
Razem a	98339	94465	3043	735	96
Total b	99309	95459	3032	725	93
c	101,0	101,1	99,6	98,6	96,9
w tym gminy przygraniczne a	20594	19679	730	166	19
of which border gminas b	20727	19813	734	162	18
c	100,6	100,7	100,5	97,6	94,7
WOJEWÓDZTWO MAZOWIECKIE MAZOWIECKIE VOIVODSHIP					
Razem a	742172	710823	25203	5069	1077
Total b	766030	734579	25342	5042	1067
c	103,2	103,3	100,6	99,5	99,1
w tym gminy przygraniczne a	2061	1965	84	10	2
of which border gminas b	2092	1995	85	10	2
c	101,5	101,5	101,2	100,0	100,0
WOJEWÓDZTWO LUBELSKIE LUBELSKIE VOIVODSHIP					
Razem a	171620	164510	5713	1253	144
Total b	173184	166102	5724	1223	135
c	100,9	101,0	100,2	97,6	93,8
w tym gminy przygraniczne a	37087	35426	1355	287	19
of which border gminas b	37300	35650	1356	276	18
c	100,6	100,6	100,1	96,2	94,7
WOJEWÓDZTWO PODKARPACKIE PODKARPACKIE VOIVODSHIP					
Razem a	162556	155180	5912	1272	192
Total b	165155	157787	5929	1249	190
c	101,6	101,7	100,3	98,2	99,0
w tym gminy przygraniczne a	32883	31417	1177	256	33
of which border gminas b	33199	31739	1174	254	32
c	101,0	101,0	99,7	99,2	97,0

¹ W podziale według województw i gmin przygranicznych oraz przewidywanej liczby pracujących – bez podmiotów, dla których informacja o adresie siedziby/miejsca zamieszkania lub przewidywanej liczbie pracujących nie występuje w rejestrze REGON.

¹ Broken down by voivodships and border gminas as well as the estimated number of employed persons - excluding entities for which information about the registered office address/place of residence or the estimated number of employed persons does not appear in the REGON register.

TABL. 5. PODMIOTY GOSPODARKI NARODOWEJ W REJESTRZE REGON WEDŁUG PRZEWDYWANEJ LICZBY PRACUJĄCYCH (cd.)

Stan w dniu 31 XII

ENTITIES OF THE NATIONAL ECONOMY IN THE REGON REGISTER BY THE EXPECTED NUMBER OF EMPLOYED PERSONS (cont.)

As of 31 XII

B. W GMINACH PRZYGRANICZNYCH WEDŁUG ODCINKÓW GRANIC

B. IN BORDER GMINAS BY BORDERS SECTIONS

WYSZCZEGÓLNIENIE SPECIFICATION	Ogółem Total	Według przewidywanej liczby pracujących By the expected number of employed persons			
		9 i mniej 9 and less	10-49	50-249	250 i więcej 250 and more
a - 2014 b - 2015 c - 2014 = 100					
OGÓŁEM ¹	327359	313181	11513	2355	310
GRAND TOTAL ¹	332588	318395	11556	2327	310
	101,6	101,7	100,4	98,8	100,0
GRANICA POLSKO-ROSYJSKA POLISH-RUSSIAN BORDER					
Razem gminy przygraniczne	234734	224694	8167	1636	237
Total border gminas	239270	229198	8207	1625	240
	101,9	102,0	100,5	99,3	101,3
w województwach: in voivodships:					
Pomorskim	152563	146208	5190	1011	154
Pomorskie	156607	150214	5234	1003	156
	102,7	102,7	100,8	99,2	101,3
Warmińsko-mazurskim	82171	78486	2977	625	83
Warmińsko-Mazurskie	82663	78984	2973	622	84
	100,6	100,6	99,9	99,5	101,2
GRANICA POLSKO-BIAŁORUSKA POLISH-BELARUSIAN BORDER					
Razem gminy przygraniczne	39125	37352	1439	305	29
Total border gminas	39456	37683	1452	294	27
	100,8	100,9	100,9	96,4	93,1
w województwach: in voivodships:					
Podlaskim	20594	19679	730	166	19
Podlaskie	20727	19813	734	162	18
	100,6	100,7	100,5	97,6	94,7
Mazowieckim	2061	1965	84	10	2
Mazowieckie	2092	1995	85	10	2
	101,5	101,5	101,2	100,0	100,0
Lubelskim	16470	15708	625	129	8
Lubelskie	16637	15875	633	122	7
	101,0	101,1	101,3	94,6	87,5
GRANICA POLSKO-UKRAIŃSKA POLISH-UKRAINIAN BORDER					
Razem gminy przygraniczne	57705	55149	2070	442	44
Total border gminas	58047	55506	2062	436	43
	100,6	100,6	99,6	98,6	97,7
w województwach: in voivodships:					
Lubelskim	24822	23732	893	186	11
Lubelskie	24848	23767	888	182	11
	100,1	100,1	99,4	97,8	100,0
Podkarpackim	32883	31417	1177	256	33
Podkarpackie	33199	31739	1174	254	32
	101,0	101,0	99,7	99,2	97,0

¹ Sumy składników są wyższe od wielkości ogółem o dane dla 16 gmin (w województwie lubelskim) leżących we wspólnej strefie przygranicznej przy granicy polsko-białoruskiej i polsko-ukraińskiej.

¹ The sums of components are higher than the total value by the data for 16 gminas (in Lubelskie voivodship) lying in the common border area by the Polish-Belarusian and Polish-Ukrainian border.

TABL. 5. PODMIOTY GOSPODARKI NARODOWEJ W REJESTRZE REGON WEDŁUG PRZEWDYWANEJ LICZBY PRACUJĄCYCH (cd.)

Stan w dniu 31 XII

ENTITIES OF THE NATIONAL ECONOMY IN THE REGON REGISTER BY THE EXPECTED NUMBER OF EMPLOYED PERSONS (cont.)

As of 31 XII

C. WOJEWÓDZTWO POMORSKIE

C. POMORSKIE VOIVODSHIP

WYSZCZEGÓLNIENIE SPECIFICATION a - 2014 b - 2015	Ogółem Total	Według przewidywanej liczby pracujących By the expected number of employed persons			
		9 i mniej 9 and less	10-49	50-249	250 i więcej 250 and more
WOJEWÓDZTWO a	275990	264455	9348	1945	242
VOIVODSHIP b	281861	270265	9416	1937	243
w tym: of which:					
powiaty przygranicz- ne a	152563	146208	5190	1011	154
border powiats b	156607	150214	5234	1003	156
gminy przygraniczne border gminas a	152563	146208	5190	1011	154
..... b	156607	150214	5234	1003	156
GRANICA POLSKO-ROSYJSKA POLISH-RUSSIAN BORDER					
POWIAT GDAŃSKI a	12949	12420	459	69	1
..... b	13511	12968	473	69	1
Gmina miejska Urban gmina					
Pruszcz Gdański a	4173	3988	150	34	1
..... b	4235	4048	153	33	1
Gminy wiejskie Rural gminas					
Cedry Wielkie a	503	473	28	2	-
..... b	530	499	29	2	-
Kolbudy a	2110	2028	71	11	-
..... b	2223	2137	75	11	-
Pruszcz Gdański a	3632	3494	122	16	-
..... b	3883	3740	126	17	-
Przywidz a	503	484	18	1	-
..... b	512	493	18	1	-
Pszczółki a	950	920	28	2	-
..... b	965	937	26	2	-
Suchy Dąb a	332	321	10	1	-
..... b	351	339	11	1	-
Trąbki Wielkie a	746	712	32	2	-
..... b	812	775	35	2	-
POWIAT MALBORSKI a	6484	6187	239	52	6
..... b	6501	6205	241	49	6
Gmina miejska Urban gmina					
Malbork a	4599	4380	167	46	6
..... b	4593	4375	169	43	6
Gmina miejsko-wiejska Urban-rural gmina					
Nowy Staw a	599	577	20	2	-
..... b	611	589	20	2	-
miasto a	431	412	17	2	-
urban area b	435	416	17	2	-
wieś a	168	165	3	-	-
rural area b	176	173	3	-	-
Gminy wiejskie Rural gminas					
Lichnowy a	285	274	10	1	-
..... b	283	272	10	1	-
Malbork a	437	424	12	1	-
..... b	432	419	12	1	-
Miloradz a	235	222	13	-	-
..... b	237	224	13	-	-
Stare Pole a	329	310	17	2	-
..... b	345	326	17	2	-

TABL. 5. PODMIOTY GOSPODARKI NARODOWEJ W REJESTRZE REGON WEDŁUG PRZEWDYWANEJ LICZBY PRACUJĄCYCH (cd.)

Stan w dniu 31 XII

ENTITIES OF THE NATIONAL ECONOMY IN THE REGON REGISTER BY THE EXPECTED NUMBER OF EMPLOYED PERSONS (cont.)

As of 31 XII

C. WOJEWÓDZTWO POMORSKIE (dok.)

C. POMORSKIE VOIVODSHIP (cont.)

WYSZCZEGÓLNIENIE SPECIFICATION a - 2014 b - 2015	Ogółem Total	Według przewidywanej liczby pracujących By the expected number of employed persons			
		9 i mniej 9 and less	10-49	50-249	250 i więcej 250 and more
GRANICA POLSKO-ROSYJSKA (dok.) POLISH-RUSSIAN BORDER (cont.)					
POWIAT NOWODWORSKI	a 3919	3772	128	19	-
	b 3917	3772	126	19	-
Gmina miejska Urban gmina					
Krynica Morska	a 479	466	13	-	-
	b 479	466	13	-	-
Gmina miejsko-wiejska Urban-rural gmina					
Nowy Dwór Gdański	a 1498	1421	63	14	-
	b 1497	1420	63	14	-
miasto	a 1025	964	48	13	-
urban area	b 1009	947	49	13	-
wieś	a 473	457	15	1	-
rural area	b 488	473	14	1	-
Gminy wiejskie Rural gminas					
Ostaszewo	a 265	255	10	-	-
	b 252	242	10	-	-
Stegna	a 1168	1131	33	4	-
	b 1181	1146	31	4	-
Sztutowo	a 509	499	9	1	-
	b 508	498	9	1	-
POWIAT PUCKI	a 11633	11306	266	57	4
	b 11944	11608	276	56	4
Gminy miejskie Urban gminas					
Hel	a 633	619	12	2	-
	b 628	614	12	2	-
Jastarnia	a 1143	1131	11	1	-
	b 1143	1130	12	1	-
Puck	a 1403	1325	63	15	-
	b 1405	1320	71	14	-
Gmina miejsko-wiejska Urban-rural gmina					
Władysławowo	a 3719	3666	40	11	2
	b 3787	3734	40	11	2
miasto	a 3719	3666	40	11	2
urban area	b 2403	2364	27	10	2
wieś	a x	x	x	x	x
rural area	b 1384	1370	13	1	-
Gminy wiejskie Rural gminas					
Kosakowo	a 1748	1708	34	6	-
	b 1848	1805	37	6	-
Krokowa	a 1004	949	46	9	-
	b 1038	986	43	9	-
Puck	a 1983	1908	60	13	2
	b 2095	2019	61	13	2
MIASTA NA PRAWACH POWIATU CITIES WITH POWIAT STATUS					
GDAŃSK	a 71093	68084	2428	493	88
	b 73305	70276	2453	485	91
GDYNIA	a 37804	36191	1303	261	49
	b 38623	37006	1305	264	48
SOPOT	a 8681	8248	367	60	6
	b 8806	8379	360	61	6

TABL. 5. PODMIOTY GOSPODARKI NARODOWEJ W REJESTRZE REGON WEDŁUG PRZEWDYWANEJ LICZBY PRACUJĄCYCH (cd.)

Stan w dniu 31 XII

ENTITIES OF THE NATIONAL ECONOMY IN THE REGON REGISTER BY THE EXPECTED NUMBER OF EMPLOYED PERSONS (cont.)

As of 31 XII

D. WOJEWÓDZTWO WARMIŃSKO-MAZURSKIE

D. WARMINSKO-MAZURSKIE VOIVODSHIP

WYSZCZEGÓLNIENIE SPECIFICATION a - 2014 b - 2015	Ogółem Total	Według przewidywanej liczby pracujących By the expected number of employed persons			
		9 i mniej 9 and less	10-49	50-249	250 i więcej 250 and more
WOJEWÓDZTWO a	123361	117706	4531	1009	115
VOIVODSHIP b	123876	118242	4513	1005	116
w tym: of which:					
powiaty przygranicz- a	82171	78486	2977	625	83
ne b	82663	78984	2973	622	84
border powiats					
gminy przygraniczne a	82171	78486	2977	625	83
border gminas b	82663	78984	2973	622	84
GRANICA POLSKO-ROSYJSKA POLISH-RUSSIAN BORDER					
POWIAT BARTOSZYCKI a	4115	3917	166	29	3
..... b	4073	3877	165	28	3
Gminy miejskie					
Urban gminas					
Bartoszyce a	2226	2121	83	20	2
..... b	2183	2080	82	19	2
Górowo Iławeckie a	386	364	19	3	-
..... b	382	360	19	3	-
Gminy miejsko-wiejskie					
Urban-rural gminas					
Bisztynek a	393	372	19	2	-
..... b	389	369	18	2	-
miasto a	217	202	13	2	-
urban area b	217	203	12	2	-
wieś a	176	170	6	-	-
rural area b	172	166	6	-	-
Sępólno a	331	317	12	2	-
..... b	322	308	12	2	-
miasto a	185	178	6	1	-
urban area b	177	170	6	1	-
wieś a	146	139	6	1	-
rural area b	145	138	6	1	-
Gminy wiejskie					
Rural gminas					
Bartoszyce a	569	539	29	1	-
..... b	566	535	30	1	-
Górowo Iławeckie a	210	204	4	1	1
..... b	231	225	4	1	1
POWIAT BRANIEWSKI a	3024	2861	141	22	-
..... b	3052	2893	137	22	-
Gmina miejska					
Urban gmina					
Braniewo a	1592	1505	70	17	-
..... b	1607	1524	66	17	-
Gminy miejsko-wiejskie					
Urban-rural gminas					
Frombork a	281	271	8	2	-
..... b	284	274	8	2	-
miasto a	237	227	8	2	-
urban area b	237	227	8	2	-
wieś a	44	44	-	-	-
rural area b	47	47	-	-	-

TABL. 5. PODMIOTY GOSPODARKI NARODOWEJ W REJESTRZE REGON WEDŁUG PRZEWDYWANEJ LICZBY PRACUJĄCYCH (cd.)

Stan w dniu 31 XII

ENTITIES OF THE NATIONAL ECONOMY IN THE REGON REGISTER BY THE EXPECTED NUMBER OF EMPLOYED PERSONS (cont.)

As of 31 XII

D. WOJEWÓDZTWO WARMIŃSKO-MAZURSKIE (cd.)

D. WARMINSKO-MAZURSKIE VOIVODSHIP (cont.)

WYSZCZEGÓLNIENIE SPECIFICATION a - 2014 b - 2015	Ogółem Total	Według przewidywanej liczby pracujących By the expected number of employed persons			
		9 i mniej 9 and less	10-49	50-249	250 i więcej 250 and more
GRANICA POLSKO-ROSYJSKA (cd.) POLISH-RUSSIAN BORDER (cont.)					
POWIAT BRANIEWSKI (dok.) (cont.)					
Gminy miejsko-wiejskie (dok.)					
Urban-rural gminas (cont.)					
Pieniężno a	472	449	22	1	-
b	476	454	21	1	-
miasto a	323	307	15	1	-
urban area b	325	310	14	1	-
wieś a	149	142	7	-	-
rural area b	151	144	7	-	-
Gminy wiejskie Rural gminas					
Braniewo a	289	276	13	-	-
b	292	277	15	-	-
Lelkowo a	113	105	7	1	-
b	120	112	7	1	-
Płoskinia a	139	125	13	1	-
b	145	131	13	1	-
Wilczęta a	138	130	8	-	-
b	128	121	7	-	-
POWIAT ELBLĄSKI a	3940	3725	183	29	3
b	3995	3781	183	28	3
Gminy miejsko-wiejskie Urban-rural gminas					
Młynary a	273	259	12	2	-
b	284	271	11	2	-
miasto a	152	142	8	2	-
urban area b	159	150	7	2	-
wieś a	121	117	4	-	-
rural area b	125	121	4	-	-
Pastęk a	1400	1323	64	12	1
b	1388	1312	64	11	1
miasto a	1081	1017	52	11	1
urban area b	1071	1008	52	10	1
wieś a	319	306	12	1	-
rural area b	317	304	12	1	-
Tolknicko a	570	545	20	5	-
b	583	559	19	5	-
miasto a	293	281	9	3	-
urban area b	290	278	9	3	-
wieś a	277	264	11	2	-
rural area b	293	281	10	2	-
Gminy wiejskie Rural gminas					
Elbląg a	640	600	31	7	2
b	654	614	31	7	2

TABL. 5. PODMIOTY GOSPODARKI NARODOWEJ W REJESTRZE REGON WEDŁUG PRZEWDYWANEJ LICZBY PRACUJĄCYCH (cd.)

Stan w dniu 31 XII

ENTITIES OF THE NATIONAL ECONOMY IN THE REGON REGISTER BY THE EXPECTED NUMBER OF EMPLOYED PERSONS (cont.)

As of 31 XII

D. WOJEWÓDZTWO WARMIŃSKO-MAZURSKIE (cd.)

D. WARMINSKO-MAZURSKIE VOIVODSHIP (cont.)

WYSZCZEGÓLNIENIE SPECIFICATION a - 2014 b - 2015	Ogółem Total	Według przewidywanej liczby pracujących By the expected number of employed persons			
		9 i mniej 9 and less	10-49	50-249	250 i więcej 250 and more
GRANICA POLSKO-ROSYJSKA (cd.) POLISH-RUSSIAN BORDER (cont.)					
POWIAT ELBLĄSKI (dok.) (cont.)					
Gminy wiejskie (dok.) Rural gminas (cont.)					
Godkowo a	149	142	7	-	-
b	147	139	8	-	-
Gronowo Elbląskie a	315	300	14	1	-
b	332	315	16	1	-
Markusy a	192	180	11	1	-
b	202	190	11	1	-
Milejewo a	235	217	17	1	-
b	237	219	17	1	-
Rychliki a	166	159	7	-	-
b	168	162	6	-	-
POWIAT GIŻYCKI a	5473	5240	190	38	5
b	5520	5280	195	40	5
Gmina miejska Urban gmina					
Giżycko a	3347	3221	97	25	4
b	3352	3225	98	25	4
Gmina miejsko-wiejska Urban-rural gmina					
Ryn a	467	449	15	3	-
b	466	447	16	3	-
miasto a	318	302	13	3	-
urban area b	314	297	14	3	-
wieś a	149	147	2	-	-
rural area b	152	150	2	-	-
Gminy wiejskie Rural gminas					
Giżycko a	758	716	34	7	1
b	779	736	35	7	1
Kruklanki a	256	242	13	1	-
b	267	249	15	3	-
Miłki a	230	215	14	1	-
b	231	216	14	1	-
Wydminy a	415	397	17	1	-
b	425	407	17	1	-
POWIAT GOŁDAPSKI a	2193	2091	82	19	1
b	2171	2070	82	18	1
Gmina miejsko-wiejska Urban-rural gmina					
Gołdap a	1796	1705	71	19	1
b	1774	1685	70	18	1
miasto a	1416	1339	57	19	1
urban area b	1395	1320	56	18	1
wieś a	380	366	14	-	-
rural area b	379	365	14	-	-

TABL. 5. PODMIOTY GOSPODARKI NARODOWEJ W REJESTRZE REGON WEDŁUG PRZEWDYWANEJ LICZBY PRACUJĄCYCH (cd.)

Stan w dniu 31 XII

ENTITIES OF THE NATIONAL ECONOMY IN THE REGON REGISTER BY THE EXPECTED NUMBER OF EMPLOYED PERSONS (cont.)

As of 31 XII

D. WOJEWÓDZTWO WARMIŃSKO-MAZURSKIE (cd.)

D. WARMINSKO-MAZURSKIE VOIVODSHIP (cont.)

WYSZCZEGÓLNIENIE SPECIFICATION a - 2014 b - 2015	Ogółem Total	Według przewidywanej liczby pracujących By the expected number of employed persons			
		9 i mniej 9 and less	10-49	50-249	250 i więcej 250 and more
GRANICA POLSKO-ROSYJSKA (cd.) POLISH-RUSSIAN BORDER (cont.)					
POWIAT GOŁDAPSKI (dok.) (cont.)					
Gminy wiejskie Rural gminas					
Banie Mazurskie a	242	236	6	-	-
b	244	237	7	-	-
Dubeninki a	155	150	5	-	-
b	153	148	5	-	-
POWIAT KĘTRZYŃSKI a	4562	4372	143	42	5
b	4531	4342	143	40	6
Gmina miejska Urban gmina					
Kętrzyn a	2588	2467	88	29	4
b	2556	2435	88	28	5
Gminy miejsko-wiejskie Urban-rural gminas					
Korsze a	464	447	14	3	-
b	474	457	14	3	-
miasto a	306	297	7	2	-
urban area b	302	293	7	2	-
wieś a	158	150	7	1	-
rural area b	172	164	7	1	-
Reszel a	555	535	17	3	-
b	540	520	17	3	-
miasto a	393	376	14	3	-
urban area b	385	368	14	3	-
wieś a	162	159	3	-	-
rural area b	155	152	3	-	-
Gminy wiejskie Rural gminas					
Barciany a	290	280	7	3	-
b	288	279	6	3	-
Kętrzyn a	493	482	8	3	-
b	493	482	9	2	-
Srokowo a	172	161	9	1	1
b	180	169	9	1	1
POWIAT LIDZBARSKI a	3478	3318	136	23	1
b	3513	3358	131	23	1
Gmina miejska Urban gmina					
Lidzbark Warmiński a	1619	1539	64	15	1
b	1613	1535	62	15	1
Gmina miejsko-wiejska Urban-rural gmina					
Orneta a	1169	1123	39	7	-
b	1183	1137	39	7	-
miasto a	1010	970	33	7	-
urban area b	1011	971	33	7	-
wieś a	159	153	6	-	-
rural area b	172	166	6	-	-

TABL. 5. PODMIOTY GOSPODARKI NARODOWEJ W REJESTRZE REGON WEDŁUG PRZEWDYWANEJ LICZBY PRACUJĄCYCH (cd.)

Stan w dniu 31 XII

ENTITIES OF THE NATIONAL ECONOMY IN THE REGON REGISTER BY THE EXPECTED NUMBER OF EMPLOYED PERSONS (cont.)

As of 31 XII

D. WOJEWÓDZTWO WARMIŃSKO-MAZURSKIE (cd.)

D. WARMINSKO-MAZURSKIE VOIVODSHIP (cont.)

WYSZCZEGÓLNIENIE SPECIFICATION a - 2014 b - 2015	Ogółem Total	Według przewidywanej liczby pracujących By the expected number of employed persons			
		9 i mniej 9 and less	10-49	50-249	250 i więcej 250 and more
GRANICA POLSKO-ROSYJSKA (cd.) POLISH-RUSSIAN BORDER (cont.)					
POWIAT LIDZBARSKI (dok.) (cont.)					
Gminy wiejskie Rural gminas					
Kiwity a	155	145	10	-	-
b	160	151	9	-	-
Lidzbark Warmiński a	327	314	12	1	-
b	341	329	11	1	-
Lubomino a	208	197	11	-	-
b	216	206	10	-	-
POWIAT MRAĞOWSKI ...					
a	4707	4515	150	41	1
b	4690	4493	152	43	2
Gmina miejska Urban gmina					
Mragowo a	2450	2346	74	29	1
b	2418	2313	74	29	2
Gmina miejsko-wiejska Urban-rural gmina					
Mikołajki a	809	779	28	2	-
b	800	769	28	3	-
miasto a	526	504	20	2	-
urban area b	521	498	20	3	-
wieś a	283	275	8	-	-
rural area b	279	271	8	-	-
Gminy wiejskie Rural gminas					
Mragowo a	593	574	14	5	-
b	609	587	16	6	-
Piecki a	556	530	21	5	-
b	566	540	21	5	-
Sorkwity a	299	286	13	-	-
b	297	284	13	-	-
POWIAT OLECKI					
a	3080	2946	108	25	1
b	3026	2892	110	23	1
Gmina miejsko-wiejska Urban-rural gmina					
Olecko a	2397	2296	78	22	1
b	2366	2264	81	20	1
miasto a	1974	1887	68	18	1
urban area b	1939	1852	70	16	1
wieś a	423	409	10	4	-
rural area b	427	412	11	4	-
Gminy wiejskie Rural gminas					
Kowale Oleckie a	270	256	12	2	-
b	268	254	12	2	-
Świątajno a	245	237	8	-	-
b	235	229	6	-	-
Wieliczki a	168	157	10	1	-
b	157	145	11	1	-

TABL. 5. PODMIOTY GOSPODARKI NARODOWEJ W REJESTRZE REGON WEDŁUG PRZEWDYWANEJ LICZBY PRACUJĄCYCH (cd.)

Stan w dniu 31 XII

ENTITIES OF THE NATIONAL ECONOMY IN THE REGON REGISTER BY THE EXPECTED NUMBER OF EMPLOYED PERSONS (cont.)

As of 31 XII

D. WOJEWÓDZTWO WARMIŃSKO-MAZURSKIE (cd.)

D. WARMINSKO-MAZURSKIE VOIVODSHIP (cont.)

WYSZCZEGÓLNIENIE SPECIFICATION a - 2014 b - 2015	Ogółem Total	Według przewidywanej liczby pracujących By the expected number of employed persons			
		9 i mniej 9 and less	10-49	50-249	250 i więcej 250 and more
GRANICA POLSKO-ROSYJSKA (cd.) POLISH-RUSSIAN BORDER (cont.)					
POWIAT OLSZTYŃSKI a	10585	10082	429	64	10
b	10722	10218	430	63	11
Gminy miejsko-wiejskie Urban-rural gminas					
Barczewo a	1448	1381	54	11	2
b	1471	1401	57	11	2
miasto a	570	543	18	7	2
<i>urban area</i> b	579	549	21	7	2
wieś a	878	838	36	4	-
<i>rural area</i> b	892	852	36	4	-
Biskupiec a	1452	1385	58	6	3
b	1423	1355	59	6	3
miasto a	1043	994	41	6	2
<i>urban area</i> b	1029	977	43	6	3
wieś a	409	391	17	-	1
<i>rural area</i> b	394	378	16	-	-
Dobre Miasto a	1179	1111	59	8	1
b	1186	1120	58	7	1
miasto a	868	813	47	7	1
<i>urban area</i> b	868	814	47	6	1
wieś a	311	298	12	1	-
<i>rural area</i> b	318	306	11	1	-
Jeziorany a	410	382	21	7	-
b	416	390	19	7	-
miasto a	220	199	16	5	-
<i>urban area</i> b	225	205	15	5	-
wieś a	190	183	5	2	-
<i>rural area</i> b	191	185	4	2	-
Olsztynek a	1144	1088	46	9	1
b	1129	1072	46	10	1
miasto a	761	716	37	8	-
<i>urban area</i> b	750	704	37	9	-
wieś a	383	372	9	1	1
<i>rural area</i> b	379	368	9	1	1
Gminy wiejskie Rural gminas					
Dywity a	1412	1350	50	10	2
b	1436	1372	51	10	3

TABL. 5. PODMIOTY GOSPODARKI NARODOWEJ W REJESTRZE REGON WEDŁUG PRZEWDYWANEJ LICZBY PRACUJĄCYCH (cd.)

Stan w dniu 31 XII

ENTITIES OF THE NATIONAL ECONOMY IN THE REGON REGISTER BY THE EXPECTED NUMBER OF EMPLOYED PERSONS (cont.)

As of 31 XII

D. WOJEWÓDZTWO WARMIŃSKO-MAZURSKIE (dok.)

D. WARMINSKO-MAZURSKIE VOIVODSHIP (cont.)

WYSZCZEGÓLNIENIE SPECIFICATION a - 2014 b - 2015	Ogółem Total	Według przewidywanej liczby pracujących By the expected number of employed persons			
		9 i mniej 9 and less	10-49	50-249	250 i więcej 250 and more
GRANICA POLSKO-ROSYJSKA (dok.) POLISH-RUSSIAN BORDER (cont.)					
POWIAT OLSZTYŃSKI (dok.) (cont.)					
Gminy wiejskie (dok.) Rural gminas (cont.)					
Gietrzwałd a	607	574	29	4	-
b	636	603	29	4	-
Jonkowo a	780	742	33	4	1
b	799	763	31	4	1
Kolno a	152	145	7	-	-
b	159	152	7	-	-
Purda a	715	690	24	1	-
b	734	708	25	1	-
Stawiguda a	1067	1024	39	4	-
b	1116	1073	40	3	-
Świątki a	219	210	9	-	-
b	217	209	8	-	-
POWIAT WĘGORZEWSKI a	1740	1662	68	10	-
b	1719	1643	66	10	-
Gmina miejsko-wiejska Urban-rural gmina					
Węgorzewo a	1395	1329	57	9	-
b	1382	1318	55	9	-
miasto a	1053	998	46	9	-
urban area b	1040	986	45	9	-
wieś a	342	331	11	-	-
rural area b	342	332	10	-	-
Gminy wiejskie Rural gminas					
Budry a	137	133	4	-	-
b	131	127	4	-	-
Pozezdrze a	208	200	7	1	-
b	206	198	7	1	-
MIASTA NA PRAWACH POWIATU CITY WITH POWIAT STATUS					
ELBLĄG a	12462	11899	436	111	16
b	12552	11990	437	109	16
OLSZTYN a	22812	21858	745	172	37
b	23099	22147	742	175	35

TABL. 5. PODMIOTY GOSPODARKI NARODOWEJ W REJESTRZE REGON WEDŁUG PRZEWDYWANEJ LICZBY PRACUJĄCYCH (cd.)

Stan w dniu 31 XII

ENTITIES OF THE NATIONAL ECONOMY IN THE REGON REGISTER BY THE EXPECTED NUMBER OF EMPLOYED PERSONS (cont.)

As of 31 XII

E. WOJEWÓDZTWO PODLASKIE

E. PODLASKIE VOIVODSHIP

WYSZCZEGÓLNIENIE SPECIFICATION a - 2014 b - 2015	Ogółem Total	Według przewidywanej liczby pracujących By the expected number of employed persons			
		9 i mniej 9 and less	10-49	50-249	250 i więcej 250 and more
WOJEWÓDZTWO a	98339	94465	3043	735	96
VOIVODSHIP b	99309	95459	3032	725	93
w tym: of which:					
powiaty przygraniczne a	31097	29813	1047	215	22
border powiats b	31432	30142	1055	214	21
gminy przygraniczne a	20594	19679	730	166	19
border gminas b	20727	19813	734	162	18
GRANICA POLSKO-BIAŁORUSKA POLISH-BELARUSIAN BORDER					
POWIAT AUGUSTOWSKI a	4333	4171	134	25	3
..... b	4295	4140	130	22	3
w tym gminy przygraniczne a	3760	3618	115	24	3
of which border gminas b	3713	3578	111	21	3
gmina miejska urban gmina					
Augustów a	2796	2683	89	21	3
..... b	2779	2670	88	18	3
gmina miejsko-wiejska urban-rural gmina					
Lipsk a	260	250	9	1	-
..... b	239	231	7	1	-
miasto a	183	173	9	1	-
urban area b	168	160	7	1	-
wieś a	77	77	-	-	-
rural area b	71	71	-	-	-
gminy wiejskie rural gminas					
Nowinka a	205	200	4	1	-
..... b	199	194	4	1	-
Płaska a	244	238	5	1	-
..... b	242	236	5	1	-
Sztabin a	255	247	8	-	-
..... b	254	247	7	-	-
POWIAT BIAŁOSTOCKI .. a	12123	11669	381	68	5
..... b	12369	11912	384	68	5
w tym gminy przygraniczne a	3829	3647	150	30	2
of which border gminas b	3923	3739	153	29	2
gminy miejsko-wiejskie urban-rural gminas					
Czarna Białostocka a	792	763	22	7	-
..... b	832	803	22	7	-
miasto a	665	642	16	7	-
urban area b	690	667	16	7	-
wieś a	127	121	6	-	-
rural area b	142	136	6	-	-

TABL. 5. PODMIOTY GOSPODARKI NARODOWEJ W REJESTRZE REGON WEDŁUG PRZEWDYWANEJ LICZBY PRACUJĄCYCH (cd.)

Stan w dniu 31 XII

ENTITIES OF THE NATIONAL ECONOMY IN THE REGON REGISTER BY THE EXPECTED NUMBER OF EMPLOYED PERSONS (cont.)

As of 31 XII

E. WOJEWÓDZTWO PODLASKIE (cd.)

E. PODLASKIE VOIVODSHIP (cont.)

WYSZCZEGÓLNIENIE SPECIFICATION a - 2014 b - 2015	Ogółem Total	Według przewidywanej liczby pracujących By the expected number of employed persons			
		9 i mniej 9 and less	10-49	50-249	250 i więcej 250 and more
GRANICA POLSKO-BIAŁORUSKA (cd.) POLISH-BELARUSIAN BORDER (cont.)					
POWIAT BIAŁOSTOCKI (dok.) (cont.)					
Gminy miejsko-wiejskie (dok.)					
Urban-rural gminas (cont.)					
Michałowice	a 409	384	19	6	-
	b 402	377	19	6	-
miasto	a 241	226	12	3	-
urban area	b 236	221	12	3	-
wieś	a 168	158	7	3	-
rural area	b 166	156	7	3	-
Supraśl	a 1656	1583	60	11	2
	b 1687	1611	64	10	2
miasto	a 446	423	21	2	-
urban area	b 446	423	21	2	-
wieś	a 1210	1160	39	9	2
rural area	b 1241	1188	43	8	2
Zabłudów	a 619	591	25	3	-
	b 648	619	26	3	-
miasto	a 191	181	8	2	-
urban area	b 199	189	8	2	-
wieś	a 428	410	17	1	-
rural area	b 449	430	18	1	-
gmina wiejska rural gmina					
Gródek	a 353	326	24	3	-
	b 354	329	22	3	-
POWIAT BIELSKI	a 3804	3641	124	34	5
	b 3819	3651	126	37	5
w tym gminy przygraniczne	a 2954	2835	88	26	5
of which border gminas	b 2956	2836	88	27	5
gmina miejska urban gmina					
Bielsk Podlaski	a 2284	2189	67	23	5
	b 2273	2176	68	24	5
gminy wiejskie rural gminas					
Bielsk Podlaski	a 316	307	7	2	-
	b 332	323	7	2	-
Boćki	a 210	201	8	1	-
	b 205	197	7	1	-
Orla	a 144	138	6	-	-
	b 146	140	6	-	-

TABL. 5. PODMIOTY GOSPODARKI NARODOWEJ W REJESTRZE REGON WEDŁUG PRZEWDYWANEJ LICZBY PRACUJĄCYCH (cd.)

Stan w dniu 31 XII

ENTITIES OF THE NATIONAL ECONOMY IN THE REGON REGISTER BY THE EXPECTED NUMBER OF EMPLOYED PERSONS (cont.)

As of 31 XII

E. WOJEWÓDZTWO PODLASKIE (cd.)

E. PODLASKIE VOIVODSHIP (cont.)

WYSZCZEGÓLNIENIE SPECIFICATION a - 2014 b - 2015	Ogółem Total	Według przewidywanej liczby pracujących By the expected number of employed persons			
		9 i mniej 9 and less	10-49	50-249	250 i więcej 250 and more
GRANICA POLSKO-BIAŁORUSKA (cd.) POLISH-BELARUSIAN BORDER (cont.)					
POWIAT HAJNOWSKI a	3015	2872	108	33	2
b	2988	2848	107	32	1
Gmina miejska Urban gmina					
Hajnówka a	1673	1590	61	21	1
b	1636	1556	59	20	1
Gmina miejsko-wiejska Urban-rural gmina					
Kleszczele a	141	134	6	1	-
b	143	136	6	1	-
miasto a	93	86	6	1	-
urban area b	96	89	6	1	-
wieś a	48	48	-	-	-
rural area b	47	47	-	-	-
Gminy wiejskie Rural gminas					
Białowieża a	220	204	11	5	-
b	222	206	11	5	-
Czeremcha a	129	125	2	2	-
b	127	123	2	2	-
Czyże a	89	85	4	-	-
b	94	90	4	-	-
Dubicze Cerkiewne a	120	117	3	-	-
b	119	116	3	-	-
Hajnówka a	276	270	5	1	-
b	279	272	6	1	-
Narew a	172	162	8	1	1
b	173	164	8	1	-
Narewka a	195	185	8	2	-
b	195	185	8	2	-
POWIAT SEJNEŃSKI a	1268	1216	45	6	1
b	1262	1210	45	6	1
Gmina miejska Urban gmina					
Sejny a	482	451	25	5	1
b	468	437	25	5	1

TABL. 5. PODMIOTY GOSPODARKI NARODOWEJ W REJESTRZE REGON WEDŁUG PRZEWDYWANEJ LICZBY PRACUJĄCYCH (cd.)

Stan w dniu 31 XII

ENTITIES OF THE NATIONAL ECONOMY IN THE REGON REGISTER BY THE EXPECTED NUMBER OF EMPLOYED PERSONS (cont.)

As of 31 XII

E. WOJEWÓDZTWO PODLASKIE (cd.)

E. PODLASKIE VOIVODSHIP (cont.)

WYSZCZEGÓLNIENIE SPECIFICATION a - 2014 b - 2015	Ogółem Total	Według przewidywanej liczby pracujących By the expected number of employed persons			
		9 i mniej 9 and less	10-49	50-249	250 i więcej 250 and more
GRANICA POLSKO-BIAŁORUSKA (cd.) POLISH-BELARUSIAN BORDER (cont.)					
POWIAT SEJNEŃSKI (dok.) (cont.)					
Gminy wiejskie Rural gminas					
Giby a	169	162	7	-	-
b	162	155	7	-	-
Krasnopol a	180	177	2	1	-
b	179	176	2	1	-
Puńsk a	226	218	8	-	-
b	234	226	8	-	-
Sejny a	211	208	3	-	-
b	219	216	3	-	-
POWIAT SIEMIATYCKI ... a	2675	2545	109	18	3
b	2750	2618	111	18	3
w tym gminy przygra- niczne a	2037	1929	88	17	3
of which border gminas b	2092	1984	88	17	3
gmina miejska urban gmina					
Siemiatycze a	1292	1222	57	10	3
b	1297	1230	54	10	3
gminy wiejskie rural gminas					
Dziadkowice a	107	103	4	-	-
b	111	106	5	-	-
Mielnik a	135	127	7	1	-
b	140	132	7	1	-
Milejczyce a	65	63	2	-	-
b	68	66	2	-	-
Nurzec-Stacja a	159	151	5	3	-
b	169	161	5	3	-
Siemiatycze a	279	263	13	3	-
b	307	289	15	3	-
POWIAT SOKÓLSKI a	3879	3699	146	31	3
b	3949	3763	152	31	3
w tym gminy przygra- niczne a	3731	3562	136	30	3
of which border gminas b	3793	3618	142	30	3

TABL. 5. PODMIOTY GOSPODARKI NARODOWEJ W REJESTRZE REGON WEDŁUG PRZEWDYWANEJ LICZBY PRACUJĄCYCH (cd.)

Stan w dniu 31 XII

ENTITIES OF THE NATIONAL ECONOMY IN THE REGON REGISTER BY THE EXPECTED NUMBER OF EMPLOYED PERSONS (cont.)

As of 31 XII

E. WOJEWÓDZTWO PODLASKIE (dok.)

E. PODLASKIE VOIVODSHIP (cont.)

WYSZCZEGÓLNIENIE SPECIFICATION a - 2014 b - 2015	Ogółem Total	Według przewidywanej liczby pracujących By the expected number of employed persons			
		9 i mniej 9 and less	10-49	50-249	250 i więcej 250 and more
GRANICA POLSKO-BIAŁORUSKA (dok.) POLISH-BELARUSIAN BORDER (cont.)					
POWIAT SOKÓLSKI (dok.) (cont.)					
gminy miejsko-wiejskie urban-rural gminas					
Dąbrowa Białostocka . a	663	637	21	5	-
b	666	638	23	5	-
miasto a	435	415	15	5	-
urban area b	436	416	15	5	-
wieś a	228	222	6	-	-
rural area b	230	222	8	-	-
Krynki a	189	175	12	2	-
b	191	177	12	2	-
miasto a	158	145	11	2	-
urban area b	158	145	11	2	-
wieś a	31	30	1	-	-
rural area b	33	32	1	-	-
Sokółka a	1878	1794	63	18	3
b	1907	1820	66	18	3
miasto a	1598	1522	55	18	3
urban area b	1607	1528	58	18	3
wieś a	280	272	8	-	-
rural area b	300	292	8	-	-
Suchowola a	293	283	10	-	-
b	303	293	10	-	-
miasto a	172	163	9	-	-
urban area b	170	161	9	-	-
wieś a	121	120	1	-	-
rural area b	133	132	1	-	-
gminy wiejskie rural gminas					
Janów a	180	173	4	3	-
b	178	171	4	3	-
Kuźnica a	188	180	7	1	-
b	200	192	7	1	-
Nowy Dwór a	79	76	3	-	-
b	76	73	3	-	-
Sidra a	119	111	7	1	-
b	124	116	7	1	-
Szudziałowo a	142	133	9	-	-
b	148	138	10	-	-

TABL. 5. PODMIOTY GOSPODARKI NARODOWEJ W REJESTRZE REGON WEDŁUG PRZEWDYWANEJ LICZBY PRACUJĄCYCH (cd.)

Stan w dniu 31 XII

ENTITIES OF THE NATIONAL ECONOMY IN THE REGON REGISTER BY THE EXPECTED NUMBER OF EMPLOYED PERSONS (cont.)

As of 31 XII

F. WOJEWÓDZTWO MAZOWIECKIE

F. MAZOWIECKIE VOIVODSHIP

WYSZCZEGÓLNIENIE SPECIFICATION a - 2014 b - 2015	Ogółem Total	Według przewidywanej liczby pracujących By the expected number of employed persons			
		9 i mniej 9 and less	10-49	50-249	250 i więcej 250 and more
WOJEWÓDZTWO a	742172	710823	25203	5069	1077
VOIVODSHIP b	766030	734579	25342	5042	1067
w tym: of which:					
powiaty przygranicz- a	2282	2176	94	10	2
ne b	2308	2201	95	10	2
border powiats					
gminy przygraniczne a	2061	1965	84	10	2
border gminas b	2092	1995	85	10	2
GRANICA POLSKO-BIAŁORUSKA POLISH-BELARUSIAN BORDER					
POWIAT ŁOSICKI a	2282	2176	94	10	2
..... b	2308	2201	95	10	2
w tym gminy przygraniczne a	2061	1965	84	10	2
of which border gminas b	2092	1995	85	10	2
gmina miejsko- -wiejska urban-rural gmina					
Łosice a	1108	1052	46	8	2
..... b	1120	1061	49	8	2
miasto a	853	807	37	8	1
urban area b	854	807	38	8	1
wieś a	255	245	9	-	1
rural area b	266	254	11	-	1
gminy wiejskie rural gminas					
Huszwle a	148	139	9	-	-
..... b	147	139	8	-	-
Platerów a	273	264	9	-	-
..... b	282	272	10	-	-
Sarnaki a	278	267	10	1	-
..... b	287	277	9	1	-
Stara Kornica a	254	243	10	1	-
..... b	256	246	9	1	-

G. WOJEWÓDZTWO LUBELSKIE

G. LUBELSKIE VOIVODSHIP

WYSZCZEGÓLNIENIE SPECIFICATION a - 2014 b - 2015	Ogółem Total	Według przewidywanej liczby pracujących By the expected number of employed persons			
		9 i mniej 9 and less	10-49	50-249	250 i więcej 250 and more
WOJEWÓDZTWO a	171620	164510	5713	1253	144
VOIVODSHIP b	173184	166102	5724	1223	135
w tym: of which:					
powiaty przygranicz- a	58682	56109	2128	411	34
ne b	59054	56487	2137	398	32
border powiats					
gminy przygraniczne a	37087	35426	1355	287	19
border gminas b	37300	35650	1356	276	18

TABL. 5. PODMIOTY GOSPODARKI NARODOWEJ W REJESTRZE REGON WEDŁUG PRZEWDYWANEJ LICZBY PRACUJĄCYCH (cd.)

Stan w dniu 31 XII

ENTITIES OF THE NATIONAL ECONOMY IN THE REGON REGISTER BY THE EXPECTED NUMBER OF EMPLOYED PERSONS (cont.)

As of 31 XII

G. WOJEWÓDZTWO LUBELSKIE (cd.)

G. LUBELSKIE VOIVODSHIP (cont.)

WYSZCZEGÓLNIENIE SPECIFICATION a - 2014 b - 2015	Ogółem Total	Według przewidywanej liczby pracujących By the expected number of employed persons				
		9 i mniej 9 and less	10-49	50-249	250 i więcej 250 and more	
GRANICA POLSKO-BIAŁORUSKA POLISH-BELARUSIAN BORDER						
POWIAT BIALSKI ¹	a	6591	6295	248	45	3
	b	6636	6336	256	42	2
w tym gminy przygraniczne	a	6372	6088	236	45	3
of which border gminas	b	6408	6120	244	42	2
gminy miejskie urban gminas						
Międzyrzec Podlaski ..	a	1431	1357	49	23	2
	b	1429	1354	53	21	1
Terespol	a	397	382	11	4	-
	b	388	373	11	4	-
gminy wiejskie rural gminas						
Biała Podlaska	a	1036	999	35	2	-
	b	1052	1012	38	2	-
Janów Podlaski	a	318	308	7	3	-
	b	312	303	7	2	-
Kodeń	a	137	132	4	1	-
	b	137	132	4	1	-
Konstantynów	a	211	199	11	1	-
	b	213	201	11	1	-
Leśna Podlaska	a	213	203	8	2	-
	b	215	205	8	2	-
Łomazy	a	260	252	6	2	-
	b	265	257	6	2	-
Międzyrzec Podlaski ..	a	576	558	17	-	1
	b	594	576	17	-	1
Piszczac	a	375	358	16	1	-
	b	388	371	16	1	-
Rokitno	a	122	116	5	1	-
	b	122	116	5	1	-
Rossosz	a	120	112	6	2	-
	b	130	122	6	2	-
Sławatycze ²	a	120	116	3	1	-
	b	117	113	3	1	-
Sosnówka ²	a	107	99	8	-	-
	b	108	100	8	-	-
Terespol	a	281	265	14	2	-
	b	287	270	15	2	-
Tuczna	a	119	113	6	-	-
	b	120	114	6	-	-
Wisznice	a	316	301	15	-	-
	b	304	289	15	-	-
Zalesie	a	233	218	15	-	-
	b	227	212	15	-	-

¹ Powiat w strefie przygranicznej przy granicy polsko-białoruskiej i polsko-ukraińskiej. ² Gmina w strefie przygranicznej przy granicy polsko-białoruskiej i polsko-ukraińskiej.

¹ Powiat in the border area by the Polish-Belarusian and Polish-Ukrainian border. ² Gmina in the border area by the Polish-Belarusian and Polish-Ukrainian border.

TABL. 5. PODMIOTY GOSPODARKI NARODOWEJ W REJESTRZE REGON WEDŁUG PRZEWDYWANEJ LICZBY PRACUJĄCYCH (cd.)

Stan w dniu 31 XII

ENTITIES OF THE NATIONAL ECONOMY IN THE REGON REGISTER BY THE EXPECTED NUMBER OF EMPLOYED PERSONS (cont.)

As of 31 XII

G. WOJEWÓDZTWO LUBELSKIE (cd.)

G. LUBELSKIE VOIVODSHIP (cont.)

WYSZCZEGÓLNIENIE SPECIFICATION a - 2014 b - 2015	Ogółem Total	Według przewidywanej liczby pracujących By the expected number of employed persons			
		9 i mniej 9 and less	10-49	50-249	250 i więcej 250 and more
GRANICA POLSKO-BIAŁORUSKA (cd.) POLISH-BELARUSIAN BORDER (cont.)					
POWIAT CHEŁMSKI ¹ a	3738	3567	159	12	-
b	3774	3604	158	12	-
w tym gminy przygraniczne a	960	920	35	5	-
b of which border gminas	973	932	36	5	-
gminy wiejskie rural gminas					
Dorohusk ² a	307	291	14	2	-
b	307	291	14	2	-
Ruda-Huta ² a	165	158	6	1	-
b	170	162	7	1	-
Sawin ² a	272	262	9	1	-
b	282	272	9	1	-
Wierzbica ² a	216	209	6	1	-
b	214	207	6	1	-
POWIAT PARCZEWSKI ¹ a	2394	2269	106	18	1
b	2422	2297	106	18	1
w tym gminy przygraniczne a	683	647	32	4	-
b of which border gminas	692	655	33	4	-
gminy wiejskie rural gminas					
Dębowa Kłoda a	239	224	14	1	-
b	246	231	14	1	-
Jabłoń a	189	178	9	2	-
b	193	181	10	2	-
Podedwórze ² a	106	101	5	-	-
b	108	103	5	-	-
Sosnowica ² a	149	144	4	1	-
b	145	140	4	1	-
POWIAT WŁODAWSKI ¹ a	2763	2634	108	21	-
b	2734	2604	109	21	-
Gmina miejska Urban gmina					
Włodawa ² a	1342	1274	54	14	-
b	1322	1254	55	13	-
Gminy wiejskie Rural gminas					
Hanna ² a	163	154	9	-	-
b	167	159	8	-	-
Hańsk ² a	177	169	8	-	-
b	177	168	9	-	-
Stary Brus ² a	117	113	4	-	-
b	108	104	4	-	-
Urszulin ² a	254	246	6	2	-
b	256	248	6	2	-
Włodawa ² a	407	393	10	4	-
b	414	399	10	5	-
Wola Uhruska ² a	179	169	10	-	-
b	171	160	11	-	-
Wiryki ² a	124	116	7	1	-
b	119	112	6	1	-

¹ Powiat w strefie przygranicznej przy granicy polsko-białoruskiej i polsko-ukraińskiej. ² Gmina w strefie przygranicznej przy granicy polsko-białoruskiej i polsko-ukraińskiej.

¹ Powiat in the border area by the Polish-Belarusian and Polish-Ukrainian border. ² Gmina in the border area by the Polish-Belarusian and Polish-Ukrainian border.

TABL. 5. PODMIOTY GOSPODARKI NARODOWEJ W REJESTRZE REGON WEDŁUG PRZEWDYWANEJ LICZBY PRACUJĄCYCH (cd.)

Stan w dniu 31 XII

ENTITIES OF THE NATIONAL ECONOMY IN THE REGON REGISTER BY THE EXPECTED NUMBER OF EMPLOYED PERSONS (cont.)

As of 31 XII

G. WOJEWÓDZTWO LUBELSKIE (cd.)

G. LUBELSKIE VOIVODSHIP (cont.)

WYSZCZEGÓLNIENIE SPECIFICATION a - 2014 b - 2015	Ogółem Total	Według przewidywanej liczby pracujących By the expected number of employed persons			
		9 i mniej 9 and less	10-49	50-249	250 i więcej 250 and more
GRANICA POLSKO-BIAŁORUSKA (dok.) POLISH-BELARUSIAN BORDER (cont.)					
MIASTO NA PRAWACH POWIATU CITY WITH POWIAT STATUS					
BIAŁA PODLASKA a	5692	5419	214	54	5
b	5830	5564	211	50	5
GRANICA POLSKO-UKRAIŃSKA POLISH-UKRAINIAN BORDER					
POWIAT BIALSKI ¹ a	6591	6295	248	45	3
b	6636	6336	256	42	2
w tym gminy przygraniczne of which border gminas					
gminy wiejskie rural gminas					
Sławatycze ² a	120	116	3	1	-
b	117	113	3	1	-
Sosnówka ² a	107	99	8	-	-
b	108	100	8	-	-
POWIAT BIŁGORAJSKI ... a	7538	7254	240	41	3
b	7535	7247	244	40	4
w tym gmina przygraniczna of which border gmina					
gmina wiejska rural gmina					
Obsza a	159	151	8	-	-
b	157	149	8	-	-
POWIAT CHEŁMSKI ¹ a	3738	3567	159	12	-
b	3774	3604	158	12	-
w tym gminy przygraniczne of which border gminas					
gminy wiejskie rural gminas					
Białopole a	147	140	6	1	-
b	147	140	6	1	-
Chełm a	978	952	24	2	-
b	975	951	22	2	-
Dorohusk ² a	307	291	14	2	-
b	307	291	14	2	-
Dubienka a	110	102	8	-	-
b	103	96	7	-	-
Kamień a	207	198	9	-	-
b	212	203	9	-	-
Leśniowice a	169	155	13	1	-
b	170	156	13	1	-
Rejowiec a	267	250	17	-	-
b	264	245	19	-	-

¹ Powiat w strefie przygranicznej przy granicy polsko-białoruskiej i polsko-ukraińskiej. ² Gmina w strefie przygranicznej przy granicy polsko-białoruskiej i polsko-ukraińskiej.

¹ Powiat in the border area by the Polish-Belarusian and Polish-Ukrainian border. ² Gmina in the border area by the Polish-Belarusian and Polish-Ukrainian border.

TABL. 5. PODMIOTY GOSPODARKI NARODOWEJ W REJESTRZE REGON WEDŁUG PRZEWDYWANEJ LICZBY PRACUJĄCYCH (cd.)

Stan w dniu 31 XII

ENTITIES OF THE NATIONAL ECONOMY IN THE REGON REGISTER BY THE EXPECTED NUMBER OF EMPLOYED PERSONS (cont.)

As of 31 XII

G. WOJEWÓDZTWO LUBELSKIE (cd.)

G. LUBELSKIE VOIVODSHIP (cont.)

WYSZCZEGÓLNIENIE SPECIFICATION a - 2014 b - 2015	Ogółem Total	Według przewidywanej liczby pracujących By the expected number of employed persons			
		9 i mniej 9 and less	10-49	50-249	250 i więcej 250 and more
GRANICA POLSKO-UKRAIŃSKA (cd.) POLISH-UKRAINIAN BORDER (cont.)					
POWIAT CHEŁMSKI ¹ (dok.) (cont.) gminy wiejskie (dok.) rural gminas (cont.)					
Rejowiec Fabryczny ... a	143	137	6	-	-
b	149	143	6	-	-
Ruda-Huta ² a	165	158	6	1	-
b	170	162	7	1	-
Sawin ² a	272	262	9	1	-
b	282	272	9	1	-
Siedliszcze a	259	239	19	1	-
b	258	240	17	1	-
Wierzbica ² a	216	209	6	1	-
b	214	207	6	1	-
Wojślawice a	153	145	7	1	-
b	157	148	8	1	-
Żmudź a	124	117	7	-	-
b	130	123	7	-	-
POWIAT HRUBIESZOW- SKI	4272	4077	168	25	2
b	4292	4099	167	24	2
Gmina miejska Urban gmina					
Hrubieszów a	2008	1937	52	17	2
b	1989	1918	53	16	2
Gminy wiejskie Rural gminas					
Dolhobyczów a	282	272	9	1	-
b	284	274	9	1	-
Horodło a	262	247	14	1	-
b	265	250	14	1	-
Hrubieszów a	474	450	24	-	-
b	488	464	24	-	-
Mircze a	351	329	20	2	-
b	349	327	20	2	-
Trzeszczany a	203	193	9	1	-
b	208	198	9	1	-
Uchanie a	205	194	9	2	-
b	209	198	9	2	-
Werbkowice a	487	455	31	1	-
b	500	470	29	1	-
POWIAT KRASNOSTAW- SKI	3713	3534	146	29	4
b	3746	3568	147	28	3
w tym gmina przygra- niczna	220	211	4	5	-
b	224	215	4	5	-
<i>of which border gmina</i>					
gmina wiejska rural gmina					
Siennica Różana a	220	211	4	5	-
b	224	215	4	5	-

¹ Powiat w strefie przygranicznej przy granicy polsko-białoruskiej i polsko-ukraińskiej. ² Gmina w strefie przygranicznej przy granicy polsko-białoruskiej i polsko-ukraińskiej.

¹ Powiat in the border area by the Polish-Belarusian and Polish-Ukrainian border. ² Gmina in the border area by the Polish-Belarusian and Polish-Ukrainian border.

TABL. 5. PODMIOTY GOSPODARKI NARODOWEJ W REJESTRZE REGON WEDŁUG PRZEWDYWANEJ LICZBY PRACUJĄCYCH (cd.)

Stan w dniu 31 XII

ENTITIES OF THE NATIONAL ECONOMY IN THE REGON REGISTER BY THE EXPECTED NUMBER OF EMPLOYED PERSONS (cont.)

As of 31 XII

G. WOJEWÓDZTWO LUBELSKIE (cd.)

G. LUBELSKIE VOIVODSHIP (cont.)

WYSZCZEGÓLNIENIE SPECIFICATION a - 2014 b - 2015	Ogółem Total	Według przewidywanej liczby pracujących By the expected number of employed persons			
		9 i mniej 9 and less	10-49	50-249	250 i więcej 250 and more
GRANICA POLSKO-UKRAIŃSKA (cd.) POLISH-UKRAINIAN BORDER (cont..)					
POWIAT ŁĘCZYŃSKI a	3224	3085	111	24	4
b	3279	3141	111	24	3
w tym gmina przygraniczna a	353	339	11	3	-
b	366	352	11	3	-
<i>of which border gmina</i>					
gmina wiejska					
rural gmina					
Cyców a	353	339	11	3	-
b	366	352	11	3	-
POWIAT PARCZEWSKI ¹ a	2394	2269	106	18	1
b	2422	2297	106	18	1
w tym gminy przygraniczne a	255	245	9	1	-
b	253	243	9	1	-
<i>of which border gminas</i>					
gminy wiejskie					
rural gminas					
Podewórze ² a	106	101	5	-	-
b	108	103	5	-	-
Sosnowica ² a	149	144	4	1	-
b	145	140	4	1	-
POWIAT TOMASZOWSKI a	6567	6299	218	47	3
b	6573	6309	214	47	3
Gmina miejska					
Urban gmina					
Tomaszów Lubelski a	2935	2824	79	31	1
b	2920	2807	81	31	1
Gmina miejsko-wiejska					
Urban-rural gminas					
Łaszczów a	334	311	19	3	1
b	319	296	19	3	1
miasto a	182	167	12	2	1
<i>urban area</i> b	171	156	12	2	1
wieś a	152	144	7	1	-
<i>rural area</i> b	148	140	7	1	-
Tyszowce a	356	341	14	1	-
b	352	337	14	1	-
miasto a	207	196	10	1	-
<i>urban area</i> b	202	191	10	1	-
wieś a	149	145	4	-	-
<i>rural area</i> b	150	146	4	-	-
Gminy wiejskie					
Rural gminas					
Bełżec a	198	191	6	-	1
b	193	185	7	-	1
Jarczów a	178	173	4	1	-
b	182	177	4	1	-
Krynice a	180	172	7	1	-
b	178	170	7	1	-
Lubycza Królewska a	346	318	24	4	-
b	348	320	24	4	-
Rachanie a	272	261	11	-	-
b	281	272	9	-	-
Susiec a	447	432	15	-	-
b	454	440	14	-	-

¹ Powiat w strefie przygranicznej przy granicy polsko-białoruskiej i polsko-ukraińskiej. ² Gmina w strefie przygranicznej przy granicy polsko-białoruskiej i polsko-ukraińskiej.

¹ Powiat in the border area by the Polish-Belarusian and Polish-Ukrainian border. ² Gmina in the border area by the Polish-Belarusian and Polish-Ukrainian border.

TABL. 5. PODMIOTY GOSPODARKI NARODOWEJ W REJESTRZE REGON WEDŁUG PRZEWDYWANEJ LICZBY PRACUJĄCYCH (cd.)

Stan w dniu 31 XII

ENTITIES OF THE NATIONAL ECONOMY IN THE REGON REGISTER BY THE EXPECTED NUMBER OF EMPLOYED PERSONS (cont.)

As of 31 XII

G. WOJEWÓDZTWO LUBELSKIE (dok.)

G. LUBELSKIE VOIVODSHIP (cont.)

WYSZCZEGÓLNIENIE SPECIFICATION a - 2014 b - 2015	Ogółem Total	Według przewidywanej liczby pracujących By the expected number of employed persons			
		9 i mniej 9 and less	10-49	50-249	250 i więcej 250 and more
GRANICA POLSKO-UKRAIŃSKA (dok.) POLISH-UKRAINIAN BORDER (cont.)					
POWIAT TOMASZOWSKI (dok.) (cont.)					
Gminy wiejskie (dok.) Rural gminas (cont.)					
Tarnawatka	a 184	179	4	1	-
	b 184	179	4	1	-
Telatyn	a 251	242	6	3	-
	b 250	242	5	3	-
Tomaszów Lubelski	a 695	672	21	2	-
	b 716	696	18	2	-
Ulhówek	a 191	183	8	-	-
	b 196	188	8	-	-
POWIAT WŁODAWSKI ¹	a 2763	2634	108	21	-
	b 2734	2604	109	21	-
Gmina miejska Urban gmina					
Włodawa ²	a 1342	1274	54	14	-
	b 1322	1254	55	13	-
Gminy wiejskie Rural gminas					
Hanna ²	a 163	154	9	-	-
	b 167	159	8	-	-
Hańsk ²	a 177	169	8	-	-
	b 177	168	9	-	-
Stary Brus ²	a 117	113	4	-	-
	b 108	104	4	-	-
Urszulin ²	a 254	246	6	2	-
	b 256	248	6	2	-
Włodawa ²	a 407	393	10	4	-
	b 414	399	10	5	-
Wola Uhruska ²	a 179	169	10	-	-
	b 171	160	11	-	-
Wryki ²	a 124	116	7	1	-
	b 119	112	6	1	-
POWIAT ZAMOJSKI	a 6336	6085	223	25	3
	b 6390	6135	227	25	3
w tym gminy przygraniczne	a 635	615	18	2	-
of which border gminas	b 643	623	18	2	-
gminy wiejskie rural gminas					
Grabowiec	a 165	163	1	1	-
	b 164	162	1	1	-
Komarów-Osada	a 255	247	8	-	-
	b 264	256	8	-	-
Miączyn	a 215	205	9	1	-
	b 215	205	9	1	-
MIASTO NA PRAWACH POWIATU CITY WITH POWIAT STATUS					
CHEŁM	a 5854	5591	187	70	6
	b 5843	5583	187	67	6

¹ Powiat w strefie przygranicznej przy granicy polsko-białoruskiej i polsko-ukraińskiej. ² Gmina w strefie przygranicznej przy granicy polsko-białoruskiej i polsko-ukraińskiej.

¹ Powiat in the border area by the Polish-Belarusian and Polish-Ukrainian border. ² Gmina in the border area by the Polish-Belarusian and Polish-Ukrainian border.

TABL. 5. PODMIOTY GOSPODARKI NARODOWEJ W REJESTRZE REGON WEDŁUG PRZEWDYWANEJ LICZBY PRACUJĄCYCH (cd.)

Stan w dniu 31 XII

ENTITIES OF THE NATIONAL ECONOMY IN THE REGON REGISTER BY THE EXPECTED NUMBER OF EMPLOYED PERSONS (cont.)

As of 31 XII

H. WOJEWÓDZTWO PODKARPACKIE

H. PODKARPACKIE VOIVODSHIP

WYSZCZEGÓLNIENIE SPECIFICATION a - 2014 b - 2015	Ogółem Total	Według przewidywanej liczby pracujących By the expected number of employed persons			
		9 i mniej 9 and less	10-49	50-249	250 i więcej 250 and more
WOJEWÓDZTWO a	162556	155180	5912	1272	192
VOIVODSHIP b	165155	157787	5929	1249	190
w tym: of which:					
powiaty przygraniczne a	37648	35966	1364	284	34
border powiats b	38043	36368	1359	283	33
gminy przygraniczne a	32883	31417	1177	256	33
border gminas b	33199	31739	1174	254	32
GRANICA POLSKO-UKRAIŃSKA POLISH-UKRAINIAN BORDER					
POWIAT BIESZCZADZKI a	2170	2098	58	12	2
..... b	2149	2079	56	12	2
Gmina miejsko-wiejska Urban-rural gmina					
Ustrzyki Dolne a	1633	1573	48	10	2
..... b	1625	1567	46	10	2
miasto a	1056	1012	37	6	1
urban area b	1024	982	35	6	1
wieś a	577	561	11	4	1
rural area b	601	585	11	4	1
Gminy wiejskie Rural gminas					
Czarna a	200	194	6	-	-
..... b	194	188	6	-	-
Lutowiska a	337	331	4	2	-
..... b	330	324	4	2	-
POWIAT BRZOZOWSKI .. a	3722	3541	156	24	1
..... b	3779	3599	155	24	1
w tym gmina przygraniczna a	393	371	21	1	-
of which border gmina b	405	383	21	1	-
gmina wiejska rural gmina					
Dydnia a	393	371	21	1	-
..... b	405	383	21	1	-
POWIAT JAROSŁAWSKI a	8435	8025	336	67	7
..... b	8612	8195	344	66	7
Gminy miejskie Urban gminas					
Jarosław a	4286	4087	147	45	7
..... b	4331	4130	150	44	7
Radymno a	371	345	22	4	-
..... b	378	352	22	4	-
Gmina miejsko-wiejska Urban-rural gmina					
Pruchnik a	289	274	13	2	-
..... b	313	298	13	2	-
miasto a	157	148	8	1	-
urban area b	165	156	8	1	-
wieś a	132	126	5	1	-
rural area b	148	142	5	1	-

TABL. 5. PODMIOTY GOSPODARKI NARODOWEJ W REJESTRZE REGON WEDŁUG PRZEWDYWANEJ LICZBY PRACUJĄCYCH (cd.)

Stan w dniu 31 XII

ENTITIES OF THE NATIONAL ECONOMY IN THE REGON REGISTER BY THE EXPECTED NUMBER OF EMPLOYED PERSONS (cont.)

As of 31 XII

H. WOJEWÓDZTWO PODKARPACKIE (cd.)

H. PODKARPACKIE VOIVODSHIP (cont.)

WYSZCZEGÓLNIENIE SPECIFICATION a - 2014 b - 2015	Ogółem Total	Według przewidywanej liczby pracujących By the expected number of employed persons			
		9 i mniej 9 and less	10-49	50-249	250 i więcej 250 and more
GRANICA POLSKO-UKRAIŃSKA (cd.) POLISH-UKRAINIAN BORDER (cont.)					
POWIAT JAROSŁAWSKI (dok.) (cont.)					
Gminy wiejskie Rural gminas					
Chłopice a	204	192	11	1	-
b	197	186	10	1	-
Jarosław a	764	732	30	2	-
b	778	748	28	2	-
Laszki a	284	266	15	3	-
b	301	282	16	3	-
Pawłosiów a	564	537	25	2	-
b	581	552	27	2	-
Radymno a	528	499	26	3	-
b	548	518	27	3	-
Rokietnica a	177	171	6	-	-
b	177	171	6	-	-
Rożwienica a	295	277	16	2	-
b	313	293	18	2	-
Wiązownica a	673	645	25	3	-
b	695	665	27	3	-
POWIAT LESKI a	2928	2844	70	13	1
b	2933	2848	71	13	1
Gmina miejsko-wiejska Urban-rural gmina					
Lesko a	1192	1137	46	8	1
b	1181	1124	48	8	1
miasto a	748	705	36	6	1
urban area b	733	688	38	6	1
wieś a	444	432	10	2	-
rural area b	448	436	10	2	-
Gminy wiejskie Rural gminas					
Baligród a	333	326	6	1	-
b	337	331	5	1	-
Cisna a	285	282	2	1	-
b	295	292	2	1	-
Olszanica a	415	405	8	2	-
b	409	399	8	2	-
Solina a	703	694	8	1	-
b	711	702	8	1	-
POWIAT LUBACZOWSKI a	3221	3046	147	27	1
b	3212	3045	141	25	1
Gmina miejska Urban gmina					
Lubaczów a	1039	975	47	16	1
b	1031	970	46	14	1

TABL. 5. PODMIOTY GOSPODARKI NARODOWEJ W REJESTRZE REGON WEDŁUG PRZEWDYWANEJ LICZBY PRACUJĄCYCH (cd.)

Stan w dniu 31 XII

ENTITIES OF THE NATIONAL ECONOMY IN THE REGON REGISTER BY THE EXPECTED NUMBER OF EMPLOYED PERSONS (cont.)

As of 31 XII

H. WOJEWÓDZTWO PODKARPACKIE (cd.)

H. PODKARPACKIE VOIVODSHIP (cont.)

WYSZCZEGÓLNIENIE SPECIFICATION a - 2014 b - 2015	Ogółem Total	Według przewidywanej liczby pracujących By the expected number of employed persons			
		9 i mniej 9 and less	10-49	50-249	250 i więcej 250 and more
GRANICA POLSKO-UKRAIŃSKA (cd.) POLISH-UKRAINIAN BORDER (cont.)					
POWIAT LUBACZOWSKI (dok.) (cont.)					
Gminy miejsko-wiejskie Urban-rural gminas					
Cieszanów a	332	312	20	-	-
b	330	310	20	-	-
miasto a	140	130	10	-	-
urban area b	136	126	10	-	-
wieś a	192	182	10	-	-
rural area b	194	184	10	-	-
Narol a	444	422	16	6	-
b	436	415	15	6	-
miasto a	173	161	7	5	-
urban area b	172	160	7	5	-
wieś a	271	261	9	1	-
rural area b	264	255	8	1	-
Oleszyce a	440	417	20	3	-
b	446	423	20	3	-
miasto a	264	245	16	3	-
urban area b	268	249	16	3	-
wieś a	176	172	4	-	-
rural area b	178	174	4	-	-
Gminy wiejskie Rural gminas					
Horyniec-Zdrój a	238	224	12	2	-
b	230	216	12	2	-
Lubaczów a	396	379	17	-	-
b	403	388	15	-	-
Stary Dzików a	182	172	10	-	-
b	179	171	8	-	-
Wielkie Oczy a	150	145	5	-	-
b	157	152	5	-	-
POWIAT PRZEMYSKI					
..... a	4067	3901	149	17	-
b	4124	3966	141	17	-
Gminy wiejskie Rural gminas					
Bircza a	390	376	12	2	-
b	388	374	12	2	-
Dubiecko a	420	397	22	1	-
b	439	418	20	1	-
Fredropol a	232	224	6	2	-
b	241	232	7	2	-
Krasiczyn a	378	369	9	-	-
b	371	363	8	-	-
Krzywcza a	256	243	13	-	-
b	269	256	13	-	-
Medyka a	307	294	10	3	-
b	331	318	10	3	-

TABL. 5. PODMIOTY GOSPODARKI NARODOWEJ W REJESTRZE REGON WEDŁUG PRZEWDYWANEJ LICZBY PRACUJĄCYCH (dok.)

Stan w dniu 31 XII

ENTITIES OF THE NATIONAL ECONOMY IN THE REGON REGISTER BY THE EXPECTED NUMBER OF EMPLOYED PERSONS (cont.)

As of 31 XII

H. WOJEWÓDZTWO PODKARPACKIE (dok.)

H. PODKARPACKIE VOIVODSHIP (cont.)

WYSZCZEGÓLNIENIE SPECIFICATION a - 2014 b - 2015	Ogółem Total	Według przewidywanej liczby pracujących By the expected number of employed persons			
		9 i mniej 9 and less	10-49	50-249	250 i więcej 250 and more
GRANICA POLSKO-UKRAIŃSKA (dok.) POLISH-UKRAINIAN BORDER (cont.)					
POWIAT PRZEMYSKI (dok.) (cont.)					
Gminy wiejskie (dok.) Rural gminas (cont.)					
Orty	a 478	456	21	1	-
	b 482	461	20	1	-
Przemysł	a 761	734	27	-	-
	b 783	756	27	-	-
Stubno	a 193	185	8	-	-
	b 201	193	8	-	-
Żurawica	a 652	623	21	8	-
	b 619	595	16	8	-
POWIAT SANOCKI	a 6960	6671	220	60	9
	b 6972	6682	221	60	9
w tym gminy przygra- niczne	a 5524	5292	168	55	9
of which border gminas	b 5502	5269	170	54	9
gmina miejska urban gmina					
Sanok	a 3735	3560	118	49	8
	b 3711	3538	117	48	8
gmina miejsko- -wiejska urban-rural gmina					
Zagórz	a 772	742	25	4	1
	b 773	743	25	4	1
miasto	a 397	378	14	4	1
urban area	b 405	386	14	4	1
wieś	a 375	364	11	-	-
rural area	b 368	357	11	-	-
gminy wiejskie rural gminas					
Sanok	a 926	904	20	2	-
	b 928	904	22	2	-
Tyrawa Wołoska	a 91	86	5	-	-
	b 90	84	6	-	-
MIASTO NA PRAWACH POWIATU CITY WITH POWIAT STATUS					
PRZEMYSŁ	a 6145	5840	228	64	13
	b 6262	5954	230	66	12