



Urząd Statystyczny w Rzeszowie



# ZMIANY STRUKTURALNE GRUP PODMIOTÓW GOSPODARKI NARODOWEJ W REJESTRZE REGON W WOJEWÓDZTWIE PODKARPACKIM W LATACH 2011-2012

Informacje  
i opracowania  
statystyczne

RZESZÓW 2013

## OBJAŚNIENIA ZNAKÓW UMOWNYCH

Kreska (-)	– zjawisko nie wystąpiło.
Znak x	– wypełnienie pozycji jest niemożliwe lub niecelowe.
Znak Δ	– oznacza, że nazwy zostały skrócone w stosunku do obowiązującej klasyfikacji; ich pełne nazwy podano w uwagach metodycznych do publikacji na str. 13.
„W tym”	– oznacza, że nie podaje się wszystkich składników sumy.

## UŻYWANE SKRÓTY

art.	= artykuł
pkt	= punkt
cd.	= ciąg dalszy
dok.	= dokończenie
poz.	= pozycja
Dz.U.	= Dziennik Ustaw
r.	= rok
itp.	= i tym podobne
tabl.	= tablica
nr	= numer
tys.	= tysiąc
z o.o.	= z ograniczoną odpowiedzialnością
z późn. zm.	= z późniejszymi zmianami
tzn.	= to znaczy
ust.	= ustęp
PKD	= Polska Klasyfikacja Działalności
tzw.	= tak zwany



Urząd Statystyczny w Rzeszowie

ZMIANY STRUKTURALNE GRUP PODMIOTÓW  
GOSPODARKI NARODOWEJ W REJESTRZE REGON  
W WOJEWÓDZTWIE PODKARPACKIM  
W LATACH 2011-2012

ISBN 978-83-7406-188-9

*Informacje i opracowania statystyczne*

Rzeszów 2013

Redakcja merytoryczna:

Wiesława Magryś, Marta Krzyżak – Wydział Rejestrów  
Urzędu Statystycznego w Rzeszowie

Redakcja techniczna i opracowanie graficzne:

Wydział Rejestrów oraz Podkarpacki Ośrodek Badań Regionalnych  
Urzędu Statystycznego w Rzeszowie

Projekt okładki:

Mirosław Koszela

**Prosimy o podanie źródła przy publikowaniu danych US**

---

URZĄD STATYSTYCZNY W RZESZOWIE  
ul. Jana III Sobieskiego 10, 35-959 Rzeszów  
tel.: 17 8535210, 17 8535219; fax: 17 8535157  
<http://www.stat.gov.pl/rzesz>  
e-mail: SekretariatUSRze@stat.gov.pl

---

## PRZEDMOWA

Urząd Statystyczny w Rzeszowie przekazuje do rąk Czytelników czwarte wydanie publikacji o zmianach strukturalnych grup podmiotów gospodarki narodowej w rejestrze REGON w województwie podkarpackim.

W publikacji zaprezentowano dane o liczbie i strukturze podmiotów gospodarki narodowej według sekcji i działów Polskiej Klasyfikacji Działalności PKD 2007, przewidywanej liczby pracujących oraz form prawnych. Zakres czasowy opracowania obejmuje głównie lata 2011-2012, niektóre dane przedstawiono od roku 2000 oraz na tle kraju i pozostałych województw.

Na publikację składają się: uwagi metodyczne, w których zawarto opis celu i zakresu rejestru REGON, słownik podstawowych pojęć i definicji, część tabelaryczna prezentująca zmiany w liczbie i strukturze podmiotów gospodarki narodowej oraz wykresy i mapy.

Mam nadzieję, że niniejsze opracowanie spotka się z zainteresowaniem i okaże się przydatne dla osób i instytucji zajmujących się prezentowaną problematyką.

Jednocześnie zwracam się z uprzejmą prośbą o opinie, uwagi i wnioski, dotyczące zarówno zakresu tematycznego, jak i sposobu prezentacji danych, co pomoże w tworzeniu kolejnych opracowań o podmiotach gospodarki narodowej.

Dyrektor Urzędu Statystycznego  
w Rzeszowie



dr Marek Cierpiat-Wolan

Rzeszów, maj 2013 r.

## **PREFACE**

*Statistical Office in Rzeszów presents the fourth edition of the publication on changes in the structure of entities of the national economy registered in the REGON register in Podkarpackie voivodship.*

*The work presents data on the number and structure of entities of the national economy by sections and divisions of Polish Classification of Activities PKD 2007, the expected number of employed persons and legal forms. Time range includes mainly the years 2011-2012, selected data were presented from the year 2000 and in comparison with the country and other voivodships.*

*The publication consists of methodological notes, which includes description of the purpose and scope of the REGON register, glossary of basic terms and definitions, tabular part – showing changes in the number and structure of the entities of the national economy as well as charts and graphs.*

*I hope that the publication will prove to be a useful source of information both for individuals and institutions interested in this subject matter.*

*I would also appreciate any remarks and suggestions, both concerning the content and presentation of data, which could contribute to improving further studies on the entities of the national economy .*

*Director  
of the Statistical Office in Rzeszów*



*Marek Cierpiat-Wolan PhD*

*Rzeszów, May 2013*

## SPIS RZECZY

	tabl.	str.
Przedmowa .....	x	3
Uwagi metodyczne .....	x	11
Podmioty gospodarki narodowej według wybranych podstawowych i szczególnych form prawnych w rejestrze REGON (schemat) .....	x	14
Wniosek o wpis do Krajowego Rejestru Urzędowego Podmiotów Gospodarki Narodowej lub o zmianę cech objętych wpisem (RG-1) .....	x	15
Wniosek o skreślenie podmiotu z Krajowego Rejestru Urzędowego Podmiotów Gospodarki Narodowej (RG-2) .....	x	19
Słownik pojęć .....	x	20
Synteza .....	x	28
<b>TABLICE PRZEGLĄDOWE</b>		
Województwo podkarpackie na tle kraju (2000, 2005, 2007-2012) .....	I	32
Podmioty gospodarki narodowej według sekcji Polskiej Klasyfikacji Działalności (PKD) (2011-2012) .....	II	33
Podmioty gospodarki narodowej według wybranych form prawnych i województw (2011, 2012) .....	III	34
Podmioty gospodarki narodowej na 10 tys. ludności według form prawnych i województw (2011, 2012) .....	IV	36
Podmioty gospodarki narodowej według sektorów własności i form prawnych (2000, 2005, 2007-2012) .....	V	39
Podmioty gospodarki narodowej według przewidywanej liczby pracujących (2000, 2005, 2007-2012) .....	VI	40
Podmioty gospodarki narodowej według wybranych form prawnych i przewidywanej liczby pracujących (2000, 2005, 2007-2012) .....	VII	41
Podmioty gospodarki narodowej według form finansowania (2000, 2005, 2007-2012) .....	VIII	42
Podmioty gospodarki narodowej według podregionów i powiatów (2000, 2005, 2007-2012) .....	IX	43
Osoby fizyczne prowadzące działalność gospodarczą według płci, podregionów i powiatów (2005, 2007-2012) .....	X	45
Nowo zarejestrowane osoby fizyczne według grup wiekowych (2011, 2012) .....	XI	47
<b>TABLICE</b>		
Podmioty gospodarki narodowej według przewidywanej liczby pracujących oraz sekcji Polskiej Klasyfikacji Działalności (PKD) (2011, 2012) .....	1	49
Podmioty gospodarki narodowej według przewidywanej liczby pracujących oraz podregionów i powiatów (2011, 2012) .....	2	60
Podmioty gospodarki narodowej według wybranych form prawnych oraz sekcji Polskiej Klasyfikacji Działalności (PKD) (2011, 2012) .....	3	73

	tabl.	str.
Podmioty gospodarki narodowej według wybranych form prawnych w układzie podregionów i powiatów (2011, 2012) .....	4	75
Podmioty gospodarki narodowej według form prawnych i rodzajów działalności (2011, 2012) .....	5	79
Podmioty gospodarki narodowej nowo zarejestrowane według sekcji Polskiej Klasyfikacji Działalności (PKD) (2011, 2012) .....	6	82
Podmioty gospodarki narodowej nowo zarejestrowane według podregionów i powiatów (2011, 2012) .....	7	84
Podmioty gospodarki narodowej wyrejestrowane według sekcji Polskiej Klasyfikacji Działalności (PKD) (2011, 2012) .....	8	87
Podmioty gospodarki narodowej wyrejestrowane według podregionów i powiatów (2011, 2012) .....	9	89
Spółki handlowe według form prawnych oraz sekcji Polskiej Klasyfikacji Działalności (PKD) (2011, 2012) .....	10	91
Spółki handlowe według rodzaju kapitału oraz form prawnych (2011, 2012) .....	11	93
Spółki handlowe według rodzaju kapitału w układzie podregionów i powiatów (2011, 2012) .....	12	95
Osoby fizyczne prowadzące działalność gospodarczą według sekcji Polskiej Klasyfikacji Działalności (PKD) w układzie podregionów, powiatów i gmin (2011, 2012) .....	13	98
Podmioty gospodarki narodowej według sektorów własności, form prawnych oraz podregionów, powiatów i gmin (2011, 2012) .....	14	115
Podmioty gospodarki narodowej według wybranych sekcji Polskiej Klasyfikacji Działalności (PKD) oraz podregionów, powiatów i gmin (2011, 2012) .....	15	131
Podmioty gospodarki narodowej w miastach na prawach powiatu według sektorów własności, wybranych form prawnych oraz sekcji Polskiej Klasyfikacji Działalności (PKD) (2011, 2012) .....	16	148

MAPY	nr	str.
Podmioty gospodarki narodowej na 1 km <sup>2</sup> (2011, 2012) .....	1	28
Podmioty gospodarki narodowej według województw (2011, 2012) .....	2	31
Podmioty gospodarki narodowej na 10 tys. ludności według województw (2011, 2012).....	3	37
Osoby fizyczne prowadzące działalność gospodarczą na 10 tys. ludności według województw (2011, 2012) .....	4	38
Podział województwa podkarpackiego na podregiony i powiaty .....	5	48
Struktura podmiotów gospodarki narodowej według sektorów własności i województw w 2012 r. ....	6	49
Podmioty gospodarki narodowej na 10 tys. ludności według powiatów (2011, 2012) .....	7	72
Podział województwa podkarpackiego na powiaty i gminy .....	8	97



WYKRESY	nr	str.
Podmioty gospodarki narodowej na 10 tys. ludności (2000, 2005, 2007-2012) .....	1	32
Struktura podmiotów gospodarki narodowej według przewidywanej liczby pracujących (2011, 2012) .....	2	40
Struktura podmiotów gospodarki narodowej według wybranych sekcji PKD (2011, 2012) .....	3	58
Struktura podmiotów i pracujących w podmiotach gospodarki narodowej według klas wielkości (2011, 2012) .....	4	59
Spółki handlowe i cywilne (2000, 2005, 2007-2012) .....	5	74
Podmioty gospodarki narodowej według wybranych sekcji PKD (2011, 2012) .....	6	75
Podmioty gospodarki narodowej według powiatów (2011, 2012) .....	7	78
Podmioty gospodarki narodowej nowo zarejestrowane według sektorów własności, form prawnych i województw (2011, 2012) .....	8	81
Podmioty gospodarki narodowej nowo zarejestrowane i wyrejestrowane (2011, 2012) .....	9	91
Spółki handlowe według rodzaju kapitału (2011, 2012) .....	10	94
Osoby fizyczne prowadzące działalność gospodarczą według wybranych sekcji PKD (2011, 2012) .....	11	114
Podmioty gospodarki narodowej na 10 tys. ludności w miastach wojewódzkich Polski (2011, 2012) .....	12	147

## CONTENTS

	<i>table</i>	<i>page</i>
<i>Preface</i> .....	x	4
<i>Methodological notes</i> .....	x	11
<i>Entities of the national economy by selected general and particular legal forms in the REGON register (diagram)</i> .....	x	14
<i>Application for registration in the National Register of Business Entities or for data change registration (RG-1)</i> .....	x	15
<i>Application for deletion of the entity from the National Register of Business Entities (RG-2)</i> .....	x	19
<i>Glossary of selected terms</i> .....	x	20
<i>Synthesis</i> .....	x	28
 <b>REVIEW TABLES</b>		
<i>Podkarpackie voivodship compared to the country (2000, 2005, 2007-2012)</i> .....	I	32
<i>Entities of the national economy by sections of the Polish Classification of Activities (PKD) (2011-2012)</i> .....	II	33
<i>Entities of the national economy by selected legal forms and voivodships (2011, 2012)</i> ....	III	34
<i>Entities of the national economy per 10 thous. population by legal forms and voivodships (2011, 2012)</i> .....	IV	36
<i>Entities of the national economy by ownership sectors and legal forms (2000, 2005, 2007-2012)</i> .....	V	39
<i>Entities of the national economy by the expected number of employed persons (2000, 2005, 2007-2012)</i> .....	VI	40
<i>Entities of the national economy by selected legal forms and the expected number of employed persons (2000, 2005, 2007-2012)</i> .....	VII	41
<i>Entities of the national economy by financing forms (2000, 2005, 2007-2012)</i> .....	VIII	42
<i>Entities of the national economy by subregions and powiats (2000, 2005, 2007-2012)</i> .....	IX	43
<i>Natural persons running economic activity by sex, subregions and powiats (2000, 2007-2012)</i> .....	X	45
<i>Newly registered natural persons by age groups (2011, 2012)</i> .....	XI	47
 <b>TABLES</b>		
<i>Entities of the national economy by the expected number of employed persons and sections of the Polish Classification of Activities (PKD) (2011, 2012)</i> .....	1	49
<i>Entities of the national economy by the expected number of employed persons as well as subregions and powiats (2011, 2012)</i> .....	2	60
<i>Entities of the national economy by selected legal forms and sections of the Polish Classification of Activities (PKD) (2011, 2012)</i> .....	3	73

	<i>table</i>	<i>page</i>
<i>Entities of the national economy by selected legal forms, subregions and powiats (2011, 2012) .....</i>	4	75
<i>Entities of the national economy by legal forms and kinds of activity (2011, 2012) .....</i>	5	79
<i>Newly registered entities of the national economy by sections of the Polish Classification of Activities (PKD) (2011, 2012) .....</i>	6	82
<i>Newly registered entities of the national economy by subregions and powiats (2011, 2012) .....</i>	7	84
<i>Deleted entities of the national economy by sections of the Polish Classification of Activities (PKD) (2011, 2012) .....</i>	8	87
<i>Deleted entities of the national economy by subregions and powiats (2011, 2012) .....</i>	9	89
<i>Commercial companies by legal forms and sections of the Polish Classification of Activities (PKD) (2011, 2012) .....</i>	10	91
<i>Commercial companies by capital type and legal forms (2011, 2012) .....</i>	11	93
<i>Commercial companies by capital type, subregions and powiats (2011, 2012) .....</i>	12	95
<i>Natural persons carrying out economic activity by sections of the Polish Classification of Activities (PKD), subregions, powiats and gminas (2011, 2012) .....</i>	13	98
<i>Entities of the national economy by ownership sectors, legal forms as well as subregions, powiats and gminas (2011, 2012) .....</i>	14	115
<i>Entities of the national economy by selected sections of the Polish Classification of Activities (PKD) as well as subregions, powiats and gminas (2011, 2012) .....</i>	15	131
<i>Entities of the national economy in the cities-powiats by ownership sectors, selected legal forms and sections of the Polish Classification of Activities (PKD) (2011, 2012) .....</i>	16	148
<b>MAPS</b>	<b><i>no.</i></b>	<b><i>page</i></b>
<i>Entities of the national economy per 1 km<sup>2</sup> (2011, 2012) .....</i>	1	28
<i>Entities of the national economy by voivodships (2011, 2012) .....</i>	2	31
<i>Entities of the national economy per 10 thous. population by voivodships (2011, 2012) .....</i>	3	37
<i>Natural persons carrying out economic activity per 10 thous. population by voivodships (2011, 2012) .....</i>	4	38
<i>Subregions and powiats of Podkarpackie voivodship .....</i>	5	48
<i>Structure of entities of the national economy by ownership sectors and voivodships in 2012 .....</i>	6	49
<i>Entities of the national economy per 10 thous. population by powiats (2011, 2012) .....</i>	7	72
<i>Powiats and gminas of Podkarpackie voivodship .....</i>	8	97

CHARTS	no.	page
<i>Entities of the national economy per 10 thous. population (2000, 2005, 2007-2012) .....</i>	1	32
<i>Structure of entities of the national economy by the expected number of employed persons (2011, 2012) .....</i>	2	40
<i>Structure of entities of the national economy by selected PKD sections (2011, 2012).....</i>	3	58
<i>Structure of entities and employed persons in entities of the national economy by size classes (2011, 2012) .....</i>	4	59
<i>Commercial and civil law companies (2000, 2005, 2007-2012) .....</i>	5	74
<i>Entities of the national economy by selected PKD sections (2011, 2012) .....</i>	6	75
<i>Entities of the national economy by powiats (2011, 2012) .....</i>	7	78
<i>Newly registered entities of the national economy by ownership sectors, legal forms and voivodships (2011, 2012) .....</i>	8	81
<i>Newly registered and deleted entities of the national economy (2011, 2012) .....</i>	9	91
<i>Commercial companies by capital type (2011, 2012) .....</i>	10	94
<i>Natural persons carrying out economic activity by selected PKD sections (2011, 2012) ...</i>	11	114
<i>Entities of the national economy per 10 thous. population in voivodship cities in Poland (2011, 2012) .....</i>	12	147

## UWAGI METODYCZNE

Krajowy rejestr urzędowy podmiotów gospodarki narodowej, zwany dalej rejestrem REGON jest rejestrem administracyjnym prowadzonym przez Prezesa Głównego Urzędu Statystycznego. Zasady prowadzenia rejestru REGON określają przepisy ustawy z dnia 29 czerwca 1995 r. o statystyce publicznej (Dz. U. z 2012 r., poz. 591 z późniejszymi zmianami) oraz przepisy rozporządzenia Rady Ministrów z dnia 27 lipca 1999 r. w sprawie sposobu i metodologii prowadzenia i aktualizacji rejestru podmiotów gospodarki narodowej w tym wzorów wniosków, ankiet i zaświadczeń oraz szczegółowych warunków i trybu współdziałania służb statystyki publicznej z innymi organami prowadzącymi rejestry i systemy informacyjne administracji publicznej (Dz. U. Nr 69, poz. 763 z późniejszymi zmianami). Informacje zbierane w rejestrze nie są danymi statystycznymi (art. 41 ust. 3 ustawy o statystyce publicznej), co oznacza, że są one – z określonymi wyjątkami – jawne i ogólnodostępne.

Do rejestru REGON wpisywane są podmioty gospodarki narodowej (zwane dalej jednostkami prawnymi), czyli osoby prawne, jednostki organizacyjne niemające osobowości prawnej, osoby fizyczne prowadzące działalność gospodarczą oraz zgłoszone przez jednostkę prawną jednostki lokalne.

Publikacja prezentuje podmioty gospodarki narodowej zarejestrowane w Krajowym Rejestrze Urzędowym Podmiotów Gospodarki Narodowej REGON (bez osób prowadzących indywidualne gospodarstwa w rolnictwie i bez jednostek lokalnych, tzn. zakładów, oddziałów, filii utworzonych przez jednostki prawne), czyli osoby prawne, jednostki organizacyjne niemające osobowości prawnej, osoby fizyczne prowadzące działalność gospodarczą. Zgodnie z definicją osoby fizycznej prowadzącej działalność gospodarczą wprowadzoną od 31 marca 2009 r. w art. 42 ust. 2 ustawy o statystyce publicznej grupa osób fizycznych podlegających wpisowi do rejestru REGON została poszerzona o osoby fizyczne prowadzące działalność gospodarczą jako wspólnicy spółki cywilnej.

Rejestr REGON istnieje od 1976 r., a jego podstawową funkcją jest identyfikowanie podmiotów gospodarki narodowej w sposób jednoznaczny, co realizuje się poprzez nadawanie im niepowtarzalnych numerów identyfikacyjnych REGON. Rejestr jest bieżąco uaktualniany na podstawie wniosków zgłaszanych przez jednostki prawne. Na stronach 15-19 zostały przedstawione formularze RG-1 (wniosek o wpis do krajowego rejestru urzędowego podmiotów gospodarki narodowej lub o zmianę cech objętych wpisem) i RG-2 (wniosek o skreślenie podmiotu z krajowego rejestru urzędowego podmiotów gospodarki narodowej). Zgodnie z obowiązującymi przepisami prawa od:

- a) 1 lipca 2011 r. aktualizacja informacji wpisanych do rejestru REGON dla osób fizycznych prowadzących działalność gospodarczą, podlegających wpisowi do Centralnej Ewidencji i Informacji o Działalności Gospodarczej, prowadzona jest na podstawie danych z wniosków o wpis do CEIDG przesłanych do GUS na podstawie art. 28 ustawy z dnia 2 lipca 2004 r. o swobodzie działalności gospodarczej (tekst jednolity z 2010 r. Nr 220, poz. 1447, z późniejszymi zmianami),
- b) 1 sierpnia 2012 r. złożenie wniosku o wpis do rejestru REGON, wniosku o zmianę cech objętych wpisem oraz wniosku o skreślenie z rejestru REGON dla przedszkoli, szkół, placówek oświatowych i innych jednostek organizacyjnych, o których mowa w art. 2 ustawy z dnia 7 września 1991 r. o systemie oświaty (tekst jedn. Dz. U. z 2004 r. Nr 256, poz. 2572, z późniejszymi zmianami), i ich zespołów – następuje na podstawie przepisów ustawy z dnia 15 kwietnia 2011 r. o systemie informacji oświatowej (Dz. U. Nr 139, poz. 814, z późniejszymi zmianami). Informacje o ww. podmiotach przekazywane są przez podmiot zobowiązany (jednostki samorządu terytorialnego lub właściwi ministrowie) do Rejestru Szkół i Placówek

Oświatowych (RSPO), a następnie dane powyższe przekazywane są z bazy danych Systemu Informacji Oświatowej (SIO) do rejestru REGON. Przekazanie danych do RSPO przez podmiot zobowiązany jest równoznaczne ze złożeniem wniosku o wpis szkoły lub placówki oświatowej do rejestru REGON, zmianę cech objętych wpisem lub skreślenie z rejestru REGON.

Zgonie z zakresem przedmiotowym rejestru REGON, określonym w art. 42 ust. 3 ustawy o statystyce publicznej, podmioty gospodarki narodowej opisywane są m. in. przez formę prawną, formę własności, rodzaj działalności wg PKD 2007. Wymienione kategorie są w systemie rejestru REGON ujęte w uporządkowany układ stosownie do przepisów §§ od 8 – 10 przywołanego na wstępie rozporządzenia Rady Ministrów z dnia 27 lipca 1999 r. Forma prawna jest kategorią określającą status jednostki prawnej (tzw. podstawowa forma prawna) oraz odrębność uregulowań prawnych dotyczących powstawania i funkcjonowania jednostek prawnych (tzw. szczególna forma prawna). Katalog form prawnych stosowanych w rejestrze REGON zawarty jest w § 8 ww. rozporządzenia Rady Ministrów z dnia 27 lipca 1999 r. Forma prawna jest jedną z kategorii, wg której są opisywane oraz grupowane podmioty prezentowane w publikacji.

Liczba podmiotów według stanu w dniu 31 grudnia 2011 r. powiększona o liczbę podmiotów nowo powstałych w 2012 r. i pomniejszona o liczbę podmiotów zlikwidowanych w 2012 r. nie pokrywa się z liczbą według stanu w dniu 31 grudnia 2012 r. Różnice te wynikają z metodologii rejestru REGON, określonej w § 8, pkt. 5 ww. rozporządzenia Rady Ministrów która dopuszcza m. in. przekształcenie spółki cywilnej w spółkę handlową, spółki handlowej w inną spółkę handlową, przedsiębiorstwa państwowego w jednoosobową spółkę Skarbu Państwa bez konieczności likwidacji i nadawania nowego numeru identyfikacyjnego REGON oraz przepływów międzywojewódzkich (tj. zmiany siedziby podmiotu lub miejsca zamieszkania osoby fizycznej na inne województwo).

Dane prezentowane według sektorów własności obejmują:

- **sektor publiczny** – grupujący własność państwową (Skarbu Państwa i państwowych osób prawnych), własność jednostek samorządu terytorialnego oraz „własność mieszana” z przewagą kapitału (mienia) podmiotów sektora publicznego,
- **sektor prywatny** – grupujący własność prywatną krajową (osób fizycznych i pozostałych jednostek prywatnych), własność zagraniczną (osób zagranicznych) oraz „własność mieszana” z przewagą kapitału (mienia) podmiotów sektora prywatnego i brakiem przewagi sektorowej w kapitale (mieniu) podmiotu.

„**Własność mieszana**” określana jest głównie dla spółek i wyznaczana na podstawie struktury kapitału (mienia) deklarowanego we wniosku rejestracyjnym spółki, składanym przy rejestracji podmiotów w REGON-ie.

W stosunku do obowiązującej klasyfikacji PKD dokonano dodatkowego grupowania, ujmując pod pojęciem „**Przemysł**” sekcje: „Górnictwo i wydobywanie”, „Przetwórstwo przemysłowe”, „Wytwarzanie i zaopatrywanie w energię elektryczną, gaz, parę wodną, gorącą wodę i powietrze do układów klimatyzacyjnych” oraz „Dostawa wody; gospodarowanie ściekami i odpadami oraz działalność związana z rekultywacją”.

Podmioty zaliczono do poszczególnych sekcji PKD w oparciu o rodzaj podstawowej działalności deklarowanej w momencie dokonywania rejestracji w rejestrze REGON lub po wprowadzeniu zmiany zgłoszonej przez podmiot.

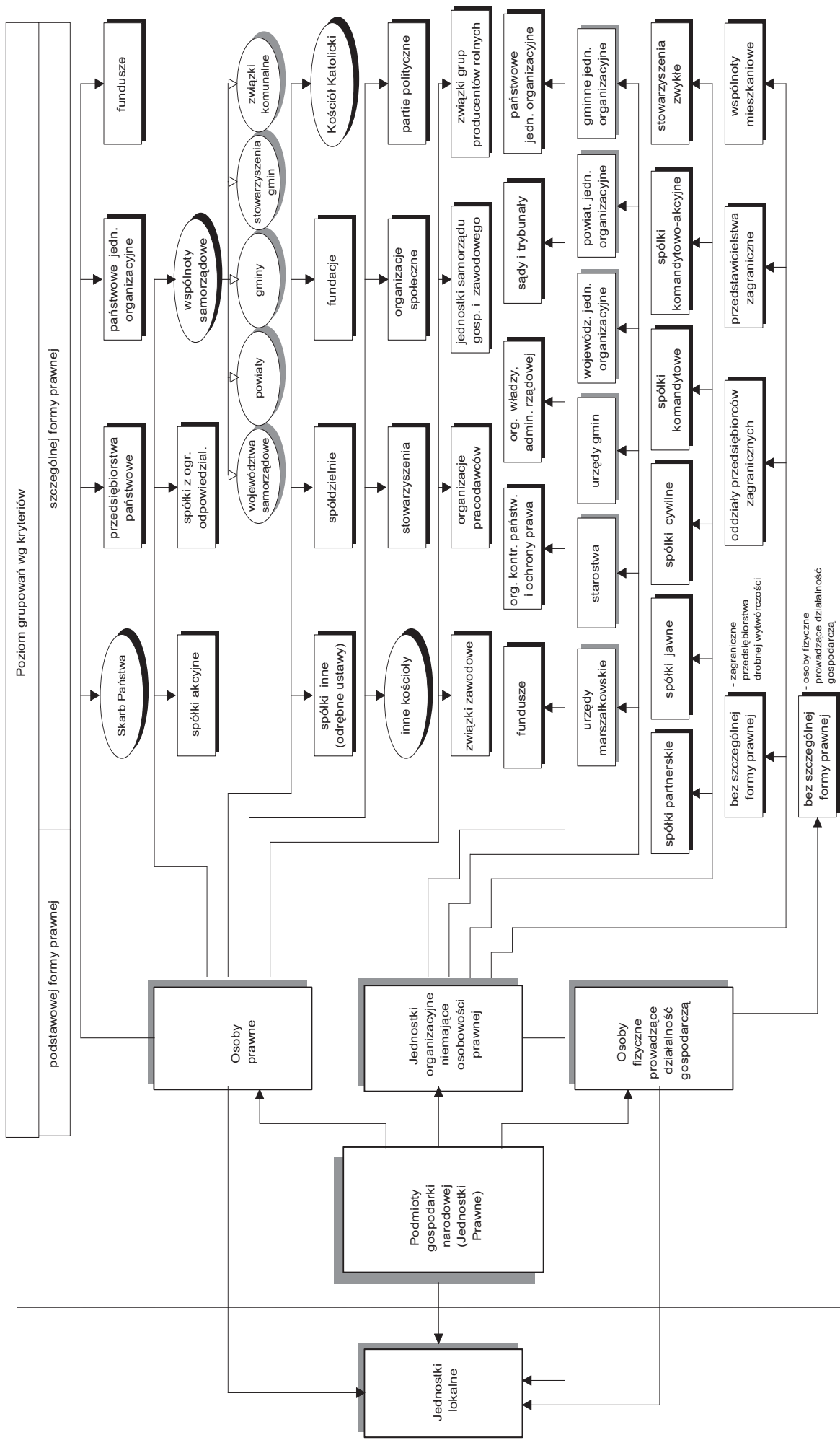
W publikacji zastosowano skróty nazw niektórych sekcji i działów PKD 2007; skrócone nazwy oznaczone zostały w tablicach znakiem <sup>Δ</sup>.

Zestawienie skrótów i pełnych nazw podaje się poniżej:

skrót	pełna nazwa
<b>S e k c j e</b>	
Wytwarzanie i zaopatrywanie w energię elektryczną, gaz, parę wodną i gorącą wodę	Wytwarzanie i zaopatrywanie w energię elektryczną, gaz, parę wodną i gorącą wodę i powietrze do układów klimatyzacyjnych
Dostawa wody; gospodarowanie ściekami i odpadami; rekultywacja	Dostawa wody; gospodarowanie ściekami i odpadami oraz działalność związana z rekultywacją
Handel; naprawa pojazdów samochodowych	Handel hurtowy i detaliczny; naprawa pojazdów samochodowych, włączając motocykle
Zakwaterowanie i gastronomia	Działalność związana z zakwaterowaniem i usługami gastronomicznymi
Obsługa rynku nieruchomości	Działalność związana z obsługą rynku nieruchomości
Administracja i działalność wspierająca	Działalność w zakresie usług administrowania i działalność wspierająca
<b>D z i a ł y</b>	
Handel hurtowy i detaliczny pojazdami samochodowymi oraz ich naprawa	Handel hurtowy i detaliczny pojazdami samochodowymi; naprawa pojazdów samochodowych
Handel hurtowy	Handel hurtowy, z wyłączeniem handlu pojazdami samochodowymi
Handel detaliczny	Handel detaliczny z wyłączeniem handlu detalicznego pojazdami samochodowymi
Transport lądowy i rurociągowy	Transport lądowy oraz transport rurociągowy
Działalność związana z oprogramowaniem i doradztwo w zakresie informatyki	Działalność związana z oprogramowaniem i doradztwem w zakresie informatyki oraz działalność powiązana
Finansowa działalność usługowa	Finansowa działalność usługowa, z wyłączeniem ubezpieczeń i funduszy emerytalnych
Działalność firm centralnych; doradztwo w zarządzaniu	Działalność firm centralnych (HEAD OFFICES); doradztwo związane z zarządzaniem

**Kwartalne dane dotyczące stanu podmiotów gospodarki narodowej w rejestrze REGON są zamieszczane w Biuletynie Statystycznym Województwa Podkarpackiego, którego wersja elektroniczna dostępna jest na stronie internetowej US Rzeszów:  
<http://www.stat.gov.pl/rzesz>**

# PODMIOTY GOSPODARKI NARODOWEJ WEDŁUG WYBRANYCH PODSTAWOWYCH I SZCZEGÓLNYCH FORM PRAWNYCH W REJESTRZE REGION







DANE IDENTYFIKACYJNE OSOBY FIZYCZNEJ PROWADZĄCEJ DZIAŁALNOŚĆ GOSPODARCZĄ	
19. (F) Numer PESEL	<input type="text"/>
20. (F) Nazwisko	<input type="text"/>
21. (F) Imię pierwsze	<input type="text"/>
22. (F) Imię drugie	<input type="text"/>
ADRES ZAMIESZKANIA *	
23. (F) Województwo lub kraj *	<input type="text"/>
24. (F) Powiat	<input type="text"/>
25. (F) Gmina/miasto/dzielnica <sup>c)</sup>	<input type="text"/>
26. (F) Kod pocztowy	27. (F) Miejscowość, w której mieści się poczta
<input type="text"/>	<input type="text"/>
28. (F) Miejscowość	<input type="text"/>
29. (F) Ulica	<input type="text"/>
30. (F) Nr nieruchomości	31. (F) Nr lokalu
<input type="text"/>	<input type="text"/>

REJESTRACJA		
44. (P,F,L) Podstawa prawna działania (otocz obwódką numer właściwej odpowiedzi)		
1	rejestracja w organie rejestrowym/ewidencyjnym; wypełnij informacje nr 45-48	
2	powołanie ustawą; wypełnij informację nr 48	
3	inna; nie wypełniaj informacji nr 45-48	
<i>Dla każdej jednostki lokalnej posiadającej odrębny wpis do rejestru/ewidencji lub działającej w oparciu o odrębną koncesję/zezwole nie wypełnij informacji nr 45-48.</i>		
45. (P,F,L) Nazwa organu rejestrowego/ewidencyjnego		
<input type="text"/>		
46. (P,F,L) Nazwa rejestru/ewidencji		
<input type="text"/>		
47. (P,F,L) Numer nadany przez organ rejestrowy/ewidencyjny		
<input type="text"/>		
48. (P,F,L) Data wpisu do rejestru/ewidencji (data powstania podmiotu)		
<input type="text"/>	<input type="text"/>	<input type="text"/>
rok	m-c	dzień

ADRES DO KORESPONDENCJI NA TERENIE RP	
32. (P,F) Korespondencję należy kierować na adres (otocz obwódką numer właściwej odpowiedzi)	
1	wymieniony w informacji nr 07-16
2	wymieniony w informacji nr 23-31
3	inny lub do skrytki pocztowej; wypełnij odpowiednio informacje nr 33-43
33. (P,F) Województwo	
<input type="text"/>	
34. (P,F) Powiat	
<input type="text"/>	
35. (P,F) Gmina/miasto/dzielnica <sup>d)</sup>	
<input type="text"/>	
36. (P,F) Kod pocztowy	37. (P,F) Miejscowość, w której mieści się poczta oraz numer poczty
<input type="text"/>	<input type="text"/>
38. (P,F) Skrytka pocztowa	
<input type="text"/>	
39. (P,F) Miejscowość	
<input type="text"/>	
40. (P,F) Ulica	
<input type="text"/>	
41. (P,F) Nr nieruchomości	42. (P,F) Nr lokalu
<input type="text"/>	<input type="text"/>
43. (P,F) Nazwa podmiotu, na którego adres kierowana jest korespondencja	
<input type="text"/>	

FORMA PRAWNA	
49. (P,F) Podstawowa forma prawna (otocz obwódką numer właściwej odpowiedzi)	
1	osoba prawna
2	jednostka organizacyjna niemająca osobowości prawnej
3	osoba fizyczna prowadząca działalność gospodarczą
50. (P) Szczególna forma prawna (spółka akcyjna, fundacja, stowarzyszenie itp.)	
<input type="text"/>	
51. (P,F,L) Forma organizacyjna (nie wypełnia się)	
<input type="text"/>	

\* Dla zagranicznego adresu zamieszkania należy wypełnić informacje nr 23 oraz 28-31, przy czym w informacji nr 23 należy podać nazwę kraju; informacji nr 24-27 nie należy wypełniać w tym przypadku.

**52. (P,F) Procentowy udział własności w ogólnej wartości kapitału**

%	własność
	Skarbu Państwa
	państwowych osób prawnych
	jednostek samorządu terytorialnego
	krajowych osób fizycznych
	pozostałych krajowych jednostek prywatnych
	osób zagranicznych

– Jeżeli podmiot należy do jednego właściciela lub właścicieli reprezentujących ten sam rodzaj własności, podaj we właściwej kratce liczbę 100.  
 – W przypadku własności mieszanej suma udziałów musi równać się 100.

**53. (P,L) Typ jednostki prawa budżetowego**  
 (otocz obwódką numer właściwej odpowiedzi)

1	jednostka budżetowa
2	zakład budżetowy
3	gospodarstwo pomocnicze jednostki budżetowej

**54. (P) Nazwa organu założycielskiego/nadzorującego**

**55. (L) Czy jednostka lokalna jest samodzielnie bilansująca?**  
 (otocz obwódką numer właściwej odpowiedzi)

1	tak
2	nie

**WYKONYWANA DZIAŁALNOŚĆ**

**56. (P,F,L) Rodzaje działalności**

- Dla jednostki nowej, wpisywanej do rejestru (poz. 1-3 w informacji nr 01) podaj rodzaje działalności faktycznie wykonywane lub przewidywane w momencie rozpoczęcia działalności i otocz obwódką numer porządkowy rodzaju działalności przeważającej (według własnej oceny).
- Dla jednostek, których dotyczy zgłoszenie o zmianie informacji (odp. 4-6 w informacji nr 01) podaj pełny wykaz faktycznie wykonywanych rodzajów działalności i otocz obwódką numer porządkowy rodzaju działalności przeważającej, kierując się następującymi zasadami:
  - dla jednostek, których celem jest osiągnięcie zysku, rodzajem przeważającej działalności jest ten, który ma największy udział w ogólnej wartości przychodów ze sprzedaży<sup>d)</sup> lub w ogólnej liczbie pracujących<sup>e)</sup> (o ile nie jest możliwe zastosowanie pierwszego kryterium),
  - dla jednostek i zakładów budżetowych, fundacji, stowarzyszeń, organizacji politycznych, społecznych, kościołów itp. (z wyłączeniem zakładów gospodarczych, do których stosuje się zasadę podaną wyżej) rodzajem działalności przeważającej jest działalność, dla prowadzenia której podmiot został powołany.
- Dla osób fizycznych prowadzących działalność gospodarczą podaj tylko rodzaje działalności wykonywane pod adresem podanym w informacji od nr 07 do nr 16.

Lp.	Opis rodzaju działalności (trzech rodzajów - dalsze w załączniku RG-RD)
1	
2	
3	

**57. (P,F,L) Miernik zastosowany do ustalenia rodzaju przeważającej działalności** (otocz obwódką numer właściwej odpowiedzi)

1	przychody ze sprzedaży <sup>d)</sup>
2	liczba pracujących <sup>e)</sup>
3	działalność statutowa

**58. (P,F,L) Data rozpoczęcia działalności**  
 (podaj faktyczną lub przewidywaną datę pierwszej czynności, a rzecz której podmiot powstał)

. . . . .	. . . . .	. . . . .
rok	m-c	dzień

**59. (F) Czy prowadzona działalność gospodarcza jest działalnością uboczną?** (nie wypełnia się)

**60. (P,F,L) Przewidywana liczba pracujących<sup>e)</sup>**

--	--

**61. (P,F,L) Przewidywana liczba zatrudnionych<sup>d)</sup>**

--	--

**62. (P,F,L) Powierzchnia ogólna<sup>e)</sup> gospodarstwa rolnego**

. . . . .	. . . . .
hektary	ary

**63. (P,F,L) Powierzchnia użytków rolnych<sup>b)</sup>**

. . . . .	. . . . .
hektary	ary

STAN AKTYWNOŚCI PRAWNEJ I EKONOMICZNEJ																															
<b>64. (P,F,L) Stan aktywności prawnej i ekonomicznej</b> <i>(otocz obwódką numer właściwej odpowiedzi)</i> <b>podmiot aktywny</b> <table border="1"> <tr><td>1</td><td>prowadzący działalność</td></tr> <tr><td>2</td><td>w budowie, organizujący się</td></tr> <tr><td>3</td><td>w stanie likwidacji</td></tr> <tr><td>4</td><td>w stanie upadłości</td></tr> </table> <b>podmiot nieaktywny</b> <table border="1"> <tr><td>5</td><td>jeszcze nie podjął działalności</td></tr> <tr><td>6</td><td>w stanie likwidacji</td></tr> <tr><td>7</td><td>w stanie upadłości</td></tr> <tr><td>8</td><td>z zawieszoną działalnością</td></tr> <tr><td>9</td><td>z zakończoną działalnością (niewyrejestrowany z rejestru/ewidencji)</td></tr> </table>	1	prowadzący działalność	2	w budowie, organizujący się	3	w stanie likwidacji	4	w stanie upadłości	5	jeszcze nie podjął działalności	6	w stanie likwidacji	7	w stanie upadłości	8	z zawieszoną działalnością	9	z zakończoną działalnością (niewyrejestrowany z rejestru/ewidencji)	<b>65. (P,F,L) Data zawieszenia działalności</b> <i>(dla odp. 8 w informacji nr 64)</i> <table border="1"> <tr> <td>_____</td> <td>_____</td> <td>_____</td> </tr> <tr> <td>rok</td> <td>m-c</td> <td>dzień</td> </tr> </table> <b>66. (P,F,L) Data wznowienia działalności</b> <table border="1"> <tr> <td>_____</td> <td>_____</td> <td>_____</td> </tr> <tr> <td>rok</td> <td>m-c</td> <td>dzień</td> </tr> </table>	_____	_____	_____	rok	m-c	dzień	_____	_____	_____	rok	m-c	dzień
1	prowadzący działalność																														
2	w budowie, organizujący się																														
3	w stanie likwidacji																														
4	w stanie upadłości																														
5	jeszcze nie podjął działalności																														
6	w stanie likwidacji																														
7	w stanie upadłości																														
8	z zawieszoną działalnością																														
9	z zakończoną działalnością (niewyrejestrowany z rejestru/ewidencji)																														
_____	_____	_____																													
rok	m-c	dzień																													
_____	_____	_____																													
rok	m-c	dzień																													
<b>67. (L) Czy w jednostce lokalnej mieści się siedziba zarządu jednostki prawnej?</b> <i>(otocz obwódką numer właściwej odpowiedzi)</i> <table border="1"> <tr> <td>1</td> <td>tak</td> </tr> <tr> <td>2</td> <td>nie</td> </tr> </table>		1	tak	2	nie																										
1	tak																														
2	nie																														
<b>Liczba załączonych formularzy RG-RD</b> <table border="1"> <tr> <td>_____</td> </tr> </table>		_____																													
_____																															

.....  
(imię i nazwisko osoby zgłaszającej wniosek, numer telefonu)

.....  
(data)

.....  
(podpis)

## OBJAŚNIENIA

<sup>a)</sup> **Jednostka lokalna** jest to zorganizowana całość (zakład, oddział, filia itp.) położona w miejscu zidentyfikowanym odrębnym adresem, pod którym lub z którego prowadzona jest działalność przez co najmniej jedną osobę pracującą, przy czym wyjątkowo:

- 1) **zakłady samodzielnie bilansujące** zlokalizowane pod jednym adresem są odrębnymi jednostkami lokalnymi;
- 2) **objęte odrębną rejestracją prawną organizacyjne części podmiotów** (np. szkoły prowadzone przez osoby fizyczne) są jednostkami lokalnymi;
- 3) **jednostki prowadzące działalność w zakresie transportu** są jednostkami lokalnymi według miejsc, z których wydawane są polecenia lub organizowana jest praca;
- 4) **jednostki prowadzące działalność w zakresie budownictwa** są jednostkami lokalnymi według miejsc, w których przyjmowane są zlecenia na wykonawstwo robót budowlanych i pomocniczych albo wykonywane są prace zarządu, albo prowadzona jest organizacja pracy budowlanej i pomocniczej; place budów (miejsca realizacji poszczególnych budów) nie są jednostkami lokalnymi;
- 5) **sprzedaż obwoźna, obnośna** oraz **punkt sprzedaży detalicznej bez stałej lokalizacji** jak również **prowadzenie usług wyłącznie u klienta** jest jedną jednostką lokalną w miejscu zamieszkania osoby fizycznej, miejscu siedziby osoby prawnej lub jednostki organizacyjnej niemającej osobowości prawnej;

<sup>b)</sup> **Adres siedziby:**

- 1) osoby prawnej, jednostki organizacyjnej niemającej osobowości prawnej jest to adres, pod którym działa organ zarządzający;
- 2) osoby fizycznej jest to adres prowadzenia działalności gospodarczej wskazany przez podmiot, a w razie braku możliwości takiego wskazania - adres zamieszkania na terenie RP;
- 3) jednostki lokalnej jest to adres, pod którym jest prowadzona działalność.

W przypadku gdy po numer identyfikacyjny występuje osoba fizyczna prowadząca działalność w więcej niż jednej jednostce lokalnej, powinna wypełnić tyle wniosków RG-1 ile zgłasza jednostek lokalnych. Przy czym wypełniając wniosek dla siebie jako osoby fizycznej powinna w adresie siedziby podać lokalizację tej jednostki lokalnej, w której prowadzona jest działalność przeważająca dla całokształtu działalności.

<sup>c)</sup> Należy podać **nazwę dzielnicy** w przypadku m.st. Warszawy, a w przypadku Krakowa, Łodzi, Poznania i Wrocławia - nazwę **delegatury miasta** (nazwę dawnej dzielnicy).

<sup>d)</sup> Przez **przychody ze sprzedaży** rozumie się kwoty uzyskane lub należne z tytułu sprzedaży produktów (wyrobów i usług) oraz towarów i materiałów, wyrażone w rzeczywistych cenach sprzedaży, pomniejszone o podatek od towarów i usług.

<sup>e)</sup> **Liczba pracujących** to liczba osób wykonujących pracę przynoszącą im zarobek w formie wynagrodzenia lub dochód, bez względu na miejsce i czas jej trwania.

**Do pracujących zalicza się:**

- 1) osoby zatrudnione na podstawie stosunku pracy (umowy o pracę, powołania, wyboru lub mianowania) lub stosunku służbowego;
- 2) pracodawców tj. właścicieli i współwłaścicieli jednostek prowadzących działalność gospodarczą (łącznie z pomagającymi członkami rodzin) oraz osoby pracujące na własny rachunek;
- 3) osoby wykonujące pracę nakładczą;
- 4) członków spółdzielni produkcji rolniczej (łącznie z pracującymi członkami rodzin), którzy wnieśli do spółdzielni wkłady gruntowe i za użytkowanie tych wkładów przysługuje im wynagrodzenie oraz członków spółdzielni o profilu nierolniczym, powstałych na bazie spółdzielni, w stosunku do których odnosi się prawo spółdzielcze i spółdzielni kółek rolniczych;
- 5) duchownych pełniących obowiązki duszpasterskie.

Za **pracujących w indywidualnym gospodarstwie rolnym** uznaje się osoby w wieku 15 lat i więcej, które pracują w swoim gospodarstwie co najmniej 3 miesiące w roku, co najmniej 20 dni w miesiącu i przeciętnie co najmniej 2 godziny dziennie oraz stałych pracowników najemnych.

<sup>f)</sup> **Do zatrudnionych** zalicza się osoby zatrudnione na podstawie stosunku pracy.

<sup>g)</sup> **Powierzchnia ogólna gospodarstwa rolnego** jest to łączna powierzchnia użytków rolnych i gruntów użytkowanych nierolniczo (lasy, podwórze, grunty pod zabudowaniami lub przeznaczone pod zabudowę, ogrody ozdobne, grunty pod wodami, drogi, torfowiska, kamieniołomy, zwirownie itp. oraz nieużytki), niezależnie od miejsca ich położenia.

Powierzchnię ogólną gospodarstwa rolnego należy podać również w sytuacji, gdy grunty rolne nie są użytkowane rolniczo.

<sup>h)</sup> **Powierzchnia użytków rolnych** jest to łączna powierzchnia:

- gruntów ornych (pod zasiewami oraz odłogi i ugory) wraz z ogrodami przydomowymi,
- sadów (pod uprawą drzew i krzewów owocowych),
- łąk i pastwisk.



Nazwa podmiotu zgłaszającego (lub pieczęć firmowa)	<p><b>RG-2</b></p> <p><b>WNIOSEK O SKREŚLENIE PODMIOTU Z KRAJOWEGO REJESTRU URZĘDOWEGO PODMIOTÓW GOSPODARKI NARODOWEJ</b></p>
--	---

• Informacje odnoszące się do osoby prawnej, jednostki organizacyjnej niemającej osobowości prawnej oznaczone są literą **P**, dotyczące osoby fizycznej prowadzącej działalność gospodarczą - literą **F**, a jednostki lokalnej ww. podmiotów - literą **L**

**01. (P,F,L) Rodzaj zgłoszenia (otocz obwódką właściwą odpowiedź)**

<b>1</b>	skreślenie osoby prawnej/jednostki organizacyjnej niemającej osobowości prawnej prowadzącej działalność wyłącznie w miejscu siedziby
<b>2</b>	skreślenie osoby prawnej/jednostki organizacyjnej niemającej osobowości prawnej i wszystkich jej jednostek lokalnych
<b>3</b>	skreślenie osoby fizycznej prowadzącej działalność gospodarczą tylko w jednym lub z jednego miejsca
<b>4</b>	skreślenie osoby fizycznej prowadzącej działalność gospodarczą i wszystkich jej jednostek lokalnych
<b>5</b>	skreślenie jednostki lokalnej

<p><b>02. (P,F,L) Numer identyfikacyjny REGON podmiotu, którego zgłoszenie dotyczy</b></p> <p style="text-align: center;">                   </p> <p><i>W przypadku zakreślenia w informacji nr 01 odpowiedzi od 1 do 4 podaj wyłącznie 9-cyfrowy numer identyfikacyjny</i></p>	<p><b>03. (P,F, L) Nazwa podmiotu, którego zgłoszenie dotyczy</b></p>
---	---

RG-2 str. 2

**04. (P) Podmiot został zlikwidowany (otocz obwódką numer właściwej odpowiedzi):**

<b>1</b>	całkowicie
<b>2</b>	w wyniku podziału, połączenia i innych przekształceń; podaj w poz. a-d 9-cyfrowe numery identyfikacyjne REGON oraz nazwy następców prawnych (maksymalnie czterech najważniejszych):

a)		
b)		
c)		
d)		

**05. (P,F,L) Data zakończenia działalności**

rok	m-c	dzień

.....  
(imię i nazwisko osoby zgłaszającej wniosek, numer telefonu)

.....  
(data)

.....  
(podpis)

# SŁOWNIK POJĘĆ

## 1. Pojęcia związane z podmiotowością rejestru REGON

**Podmiot gospodarki narodowej** – osoba prawna, jednostka organizacyjna niemająca osobowości prawnej oraz osoba fizyczna prowadząca działalność gospodarczą. W systemie REGON pojęcie podmiotu gospodarki narodowej jest tożsame z pojęciem **jednostki prawnej**. Posiadanie osobowości prawnej nie jest kryterium określenia podmiotu jako jednostki prawnej.

**Jednostka lokalna** – zorganizowana całość (zakład, oddział, filia itp.) położona w miejscu zidentyfikowanym odrębnym adresem, pod którym lub z którego prowadzona jest działalność przez co najmniej jedną osobę pracującą, przy czym wyjątkowo:

- **zakłady samodzielnie bilansujące** zlokalizowane pod jednym adresem są odrębnymi jednostkami lokalnymi,
- **objęte odrębną rejestracją prawną organizacyjne części podmiotów** są jednostkami lokalnymi,
- **jednostki prowadzące działalność w zakresie transportu** są jednostkami lokalnymi według miejsc, z których wydawane są polecenia lub, w których organizowana jest praca,
- **jednostki prowadzące działalność w zakresie budownictwa** są jednostkami lokalnymi według miejsc, w których przyjmowane są zlecenia na wykonawstwo robót budowlanych i pomocniczych albo wykonywane są prace zarządu albo prowadzona jest organizacja pracy budowlanej i pomocniczej; place budów (miejsca realizacji poszczególnych budów) nie są jednostkami lokalnymi,
- **sprzedaż obwoźna, obnośna** oraz **punkt sprzedaży detalicznej bez stałej lokalizacji**, jak również **prowadzenie usług wyłącznie u klienta** jest jedną jednostką lokalną w miejscu zamieszkania osoby fizycznej, miejscu siedziby osoby prawnej lub jednostki organizacyjnej niemającej osobowości prawnej,
- **siedziba zarządu jednostki prawnej** jest odrębną jednostką lokalną,
- **przedsiębiorstwa podmiotu leczniczego**, o których mowa w przepisach o działalności leczniczej, są odrębnymi jednostkami lokalnymi.

## 2. Pojęcia związane z klasyfikacją podstawowych form prawnych

**Osobowość prawna** – zdolność prawna oraz zdolność do czynności prawnych przyznawana osobom prawnym przez ustawę. Jednostka organizacyjna uzyskuje osobowość prawną z chwilą jej wpisu do właściwego rejestru, chyba że przepisy szczególne stanowią inaczej.

**Podstawowa forma prawna** – kategoria określająca status jednostki prowadzącej działalność; jest on oznaczany poprzez przymiot posiadania lub nieposiadania osobowości prawnej (w przypadku jednostek organizacyjnych) lub poprzez przymiot posiadania zdolności do czynności prawnych (w przypadku osoby fizycznej).

**Osoba prawna (kod OP=1)** – jednostka organizacyjna, której przepisy szczególne przyznają osobowość prawną. Typowymi osobami prawnymi są:

- spółki kapitałowe (akcyjne, z o.o.),
- spółdzielnie,
- przedsiębiorstwa państwowe,

- agencje rządowe (państwowe osoby prawne),
- partie polityczne,
- związki zawodowe,
- organizacje pracodawców,
- stowarzyszenia rejestrowe,
- i inne (patrz schemat ilustrujący podział podmiotów gospodarki narodowej wg kryterium podstawowych i szczególnych form prawnych).

Szczególnymi osobami prawnymi są: Skarb Państwa, gminy, powiaty, województwa samorządowe, kościoły i związki wyznaniowe. Osoba prawna jest **jednym z trzech typów jednostek prawnych**.

**Jednostka organizacyjna niemająca osobowości prawnej (kod OP=2)** – do tej grupy zaliczane są zarówno jednostki organizacyjne niebędące osobami prawnymi, którym ustawa nie przyznaje zdolności prawnej (np. spółki cywilne, stowarzyszenia zwykłe), jak i jednostki organizacyjne niewyposażone przez prawo w osobowość prawną, którym przysługuje zdolność prawna (np. spółka jawna, partnerska, komandytowa, komandytowo-akcyjna). Jednostki organizacyjne niemające osobowości prawnej, którym ustawa przyznała zdolność prawną są podmiotami prawa. Oznacza to, że mogą w pełnym zakresie uczestniczyć w obrocie gospodarczym, być podmiotami stosunków prawnych.

Na podstawowe atrybuty podmiotowości prawnej składają się: nabywanie praw, zaciąganie zobowiązań (we własnym imieniu). Szczególnymi jednostkami niemającymi osobowości prawnej są jednostki budżetowe (urzędy władzy rządowej i samorządowej, kontroli, wymiaru sprawiedliwości) oraz powoływane do wykonywania zadań Państwa lub samorządu terytorialnego inne jednostki organizacyjne takie jak: szkoły, inspekcje, sądy, itd. Jednostka organizacyjna niemająca osobowości prawnej jest **jednym z trzech typów jednostek prawnych**.

**Osoba fizyczna prowadząca działalność gospodarczą (kod OP=9)** – w rejestrze REGON jest to osoba fizyczna będąca przedsiębiorcą w rozumieniu ustawy z dnia 2 lipca 2004 r. o swobodzie działalności gospodarczej i inna osoba fizyczna prowadząca działalność na własny rachunek w celu osiągnięcia zysku oraz osoba fizyczna prowadząca indywidualne gospodarstwo rolne.

Wpisowi do rejestru REGON nie podlega osoba fizyczna w zakresie prowadzenia działalności oświatowej obejmującej prowadzenie przedszkola, szkoły, placówki oświatowej lub innej jednostki organizacyjnej, o której mowa w art. 2 ustawy z dnia 7 września 1991 r. o systemie oświaty (Dz. U. z 2004 r. Nr 256, poz. 2572, z późniejszymi zmianami).

Osoba fizyczna prowadząca działalność gospodarczą jest **jednym z trzech typów jednostek prawnych** wpisywanych do rejestru REGON.

### 3. Wybrane pojęcia związane z klasyfikacją szczególnych form prawnych

**Wspólnota samorządowa (kod FP=03)** – w systemie REGON pod tym pojęciem klasyfikowane są następujące osoby prawne: województwo, powiat, gmina, stowarzyszenie gmin, związek gmin, związki powiatów, stowarzyszenie powiatów.

**Skarb Państwa (kod FP=09)** – osoba prawna szczególnego rodzaju, która w stosunkach cywilnoprawnych jest podmiotem praw i obowiązków dotyczących mienia państwowego nienależącego do innych państwowych osób prawnych. Bierze udział w obrocie cywilnoprawnym nie jako całość, ale przez swoje tzw. stacjones fisci będące określonymi jednostkami organizacyjnymi.

**Spółka handlowa** – spółka, której utworzenie, organizację, funkcjonowanie, rozwiązywanie, łączenie, podział, przekształcenie reguluje Kodeks spółek handlowych. Spółki handlowe dzielą się na osobowe (jawne, partnerskie, komandytowe, komandytowo-akcyjne) i kapitałowe (akcyjne, z ograniczoną odpowiedzialnością). Mają one obowiązek uzyskania wpisu do Krajowego Rejestru Sądowego.

- **Spółka akcyjna (kod FP=16)** – spółka kapitałowa, będąca osobą prawną, która działa opierając się na kapitale zakładowym podzielonym na akcje. Akcja poza tym, że jest udziałem (ułamkiem) w kapitale zakładowym, ogółem praw i obowiązków akcjonariusza, wynikającym z jego uczestnictwa w spółce, jest papierem wartościowym. Spółka akcyjna może powstać w każdym celu dozwolonym przez prawo.
- **Spółka z ograniczoną odpowiedzialnością (kod FP=17)** – spółka handlowa o kapitałowym charakterze, mająca osobowość prawną, działająca w oparciu o kapitał zakładowy podzielony na udziały, ponosząca odpowiedzialność całym swoim majątkiem za zobowiązania spółki. Spółka z o.o. może być utworzona w każdym celu dozwolonym przez prawo. Wspólnicy nie odpowiadają za zobowiązania spółki, ale ponoszą ryzyko wniesionymi do spółki wkładami.
- **Spółka partnerska (kod FP=15)** – spółka osobowa tworzona przez wspólników tylko w celu wykonywania wolnego zawodu w spółce prowadzącej przedsiębiorstwo pod własną firmą. Wspólnikami, zwanymi w spółce partnerskiej partnerami, mogą być tylko osoby fizyczne uprawnione do wykonywania wolnych zawodów takich jak np.: adwokat, aptekarz, architekt, lekarz. Partnerzy ponoszą odpowiedzialność za ogólne - niezwiązane z wykonywaniem wolnych zawodów - zobowiązania spółki (np. remont lokalu). Odpowiedzialność partnerów jest w tych ostatnich przypadkach odpowiedzialnością nieograniczoną, osobistą, solidarną i subsydiarną. Partner nie ponosi odpowiedzialności za zobowiązania spółki w związku z wykonywaniem przez pozostałych partnerów wolnego zawodu w spółce, jak również za zobowiązania spółki będące następstwem działań lub zaniechań osób zatrudnionych przez spółkę na podstawie umowy o pracę lub innego stosunku prawnego, które podlegały kierownictwu innego partnera przy świadczeniu usług związanych z przedmiotem działalności spółki.
- **Spółka jawna (kod FP=18)** – spółka osobowa prowadząca pod własną firmą przedsiębiorstwo zarobkowe, niebędąca inną spółką handlową. Wspólnikiem w spółce mogą być osoby fizyczne, osoby prawne, a także inne handlowe spółki osobowe. Spółka jawna ponosi odpowiedzialność za własne zobowiązania i nie ponosi odpowiedzialności za zobowiązania wspólników. Z kolei wspólnicy ponoszą solidarną i subsydiarną odpowiedzialność za zobowiązania spółki bez ograniczenia, całym swoim majątkiem. Solidarność zobowiązania oznacza, że każdy ze wspólników z innymi wspólnikami wespół ze spółką odpowiada za całość długu. W przypadku spełnienia świadczenia przez któregoś ze wspólników lub niektórych z nich, albo wszystkich, ale nie w częściach równych, przysługuje im wzajemne prawo do rozliczeń regresowych. Subsydiarność oznacza, że wierzyciel spółki może prowadzić egzekucję z majątku wspólnika, w przypadku gdy egzekucja z majątku spółki okaże się bezskuteczna.
- **Spółka komandytowa (kod FP=20)** – spółka osobowa mająca na celu prowadzenie przedsiębiorstwa pod własną firmą, w której wobec wierzycieli za zobowiązania spółki, co najmniej jeden wspólnik odpowiada bez ograniczenia (komplementariusz), a odpowiedzialność co najmniej jednego wspólnika (komandytariusza) jest ograniczona. Wspólnikami mogą być osoby fizyczne, osoby prawne i inne podmioty mające zdolność prawną. Odpowiedzialność komplementariusza jest odpowiedzialnością osobistą, nieograniczoną, solidarną i subsydiarną. Odpowiedzialność komandytariusza jest ograniczona do wysokości sumy komandytowej.



- **Spółka komandytowo–akcyjna (kod FP=21)** – spółka osobowa mająca na celu prowadzenie przedsiębiorstwa pod własną firmą, w której wobec wierzycieli za zobowiązania spółki, co najmniej jeden wspólnik odpowiada bez ograniczenia (komplementariusz), a co najmniej jeden wspólnik jest akcjonariuszem. Spółka komandytowo-akcyjna jest konstrukcją zawierającą w istocie elementy spółki jawnej i akcyjnej. Odpowiedzialność komplementariusza jest odpowiedzialnością nieograniczoną, osobistą, solidarną i subsydiarną. Komplementariuszem mogą być osoby prawne, spółki osobowe oraz osoby fizyczne. Akcjonariuszem może być osoba prawna, handlowa spółka osobowa, osoba fizyczna. Nie może nim być spółka cywilna. Akcjonariusz nie ponosi odpowiedzialności za zobowiązania spółki, ale ponosi ryzyko majątkowe związane z wnoszonymi do spółki wkładami.

**Spółka (akcyjna, z o.o.) z udziałem kapitału: Skarbu Państwa, państwowych osób prawnych, samorządu terytorialnego, krajowych osób fizycznych lub prywatnych osób prawnych, zagranicznych osób prawnych lub fizycznych** – spółka prawa handlowego, w której przynajmniej jedna akcja (udział) należy odpowiednio: do Skarbu Państwa, państwowej osoby prawnej, samorządu terytorialnego, krajowej osoby fizycznej lub prywatnej osoby prawnej, osoby fizycznej zagranicznej lub zagranicznej osoby prawnej.

**Spółka (akcyjna, z o.o.) z udziałem jednorodnego kapitału: Skarbu Państwa, państwowych osób prawnych, samorządu terytorialnego, krajowych osób fizycznych lub prywatnych osób prawnych, zagranicznych osób prawnych lub fizycznych** – spółka odpowiednio: Skarbu Państwa, samorządu terytorialnego, osób fizycznych lub prywatnych osób prawnych, fizycznych osób zagranicznych lub prawnych. Przyjęcie kryterium „jednorodności” wnoszonego do spółki kapitału umożliwia stosowanie takich pojęć jak „jednoosobowa spółka Skarbu Państwa” lub „jednoosobowa spółka gminy”.

**Spółka cywilna (kod FP=19)** – stosunek zobowiązaniowy łączący strony (wspólników), przez który wspólnicy zobowiązują się dążyć do osiągnięcia wspólnego celu gospodarczego przez działanie w sposób oznaczony, w szczególności przez wniesienie wkładów. Wkłady wspólników mogą przybrać różne formy, ale muszą mieć wartość majątkową. Spółka ta jest jednostką organizacyjną niebędącą osobą prawną, której ustawa nie przyznała zdolności prawnej, a zatem nie jest podmiotem prawa. Przedsiębiorcami w rozumieniu przepisów o działalności gospodarczej są wspólnicy spółki cywilnej. Spółka cywilna podlega wpisowi do rejestru REGON.

**Spółka inna (kod FP=23)** – formy organizacyjne zrzeszające osoby fizyczne lub prawne, utworzone dla wykonywania określonej działalności. Spółki te działają w oparciu o przepisy odrębnych ustaw, które nadają im osobowość prawną. Zalicza się tu m.in. spółki wodne, spółki gruntowe, towarzystwa ubezpieczeń wzajemnych.

**Przedsiębiorstwo państwowe (kod FP=24)** – samodzielny, samorządny i samofinansujący się przedsiębiorca posiadający osobowość prawną, tworzony przez organ założycielski (naczelne oraz centralne organy administracji państwowej, Narodowy Bank Polski lub banki państwowe). Podstawą prawną działania jest ustawa z dnia 25 września 1981 r. o przedsiębiorstwach państwowych lub odrębna ustawa nadająca konkretnemu przedsiębiorstwu państwowemu osobowość prawną. Podlega obowiązkowi wpisu do Krajowego Rejestru Sądowego.

**Państwowa jednostka organizacyjna (kod FP=28)** – jednostka utworzona przez organ państwa do wykonywania zadań i celów państwa, której status, zasięg działania i kompetencje określone zostały w ustawie, a jej działalność jest finansowana z budżetu państwa. Są to np. jednostki badawczo-rozwojowe, Polska Akademia Nauk.

**Spółdzielnia (kod FP=40)** – dobrowolne zrzeszenie nieograniczonej liczby osób, o zmiennym składzie osobowym i zmiennym funduszu udziałowym, które w interesie swoich członków prowadzi wspólną działalność gospodarczą i może również prowadzić działalność społeczną i oświatowo-kulturalną. Podstawą prawną działania jest ustawa z dnia 16.09.1982 r. Prawo spółdzielcze, inne ustawy oraz zarejestrowany statut. Spółdzielnia nabywa osobowość prawną z chwilą wpisania jej do Krajowego Rejestru Sądowego.

**Fundacja (kod FP=48)** – osoba prawna, której działalność oparta jest na majątku przekazanym przez założyciela-fundatora (osoby fizyczne niezależnie od ich obywatelstwa i miejsca zamieszkania bądź osoby prawne mające siedziby w Polsce lub za granicą) i bieżących wpłatach (dotacjach), ustanowiona dla realizacji zgodnych z podstawowymi interesami Rzeczypospolitej Polskiej celów społecznie lub gospodarczo użytecznych, w szczególności takich, jak: ochrona zdrowia, rozwój gospodarki i nauki, oświata i wychowanie, kultura i sztuka, opieka i pomoc społeczna, ochrona środowiska oraz opieka nad zabytkami. Fundacja działa na podstawie ustawy z 6.04.1984 r. o fundacjach i statutu. Uzyskuje osobowość prawną z chwilą wpisania do Krajowego Rejestru Sądowego.

**Fundusz (kod FP=49)** – instytucja rozporządzająca wyodrębnionym zasobem środków finansowych bądź majątkowych przeznaczonych na z góry oznaczony cel, tworzona w drodze ustawy i działająca w zorganizowanej formie funduszu. Fundusz może działać jako osoba prawna lub stanowić wyodrębniony rachunek bankowy, którym dysponuje organ wskazany w ustawie tworzącej fundusz. Przepisy prawa przewidują kilka rodzajów funduszy: fundusze celowe, fundusze emerytalne, fundusze inwestycyjne.

**UWAGA:** Nazwa „fundusz” występuje także w oznaczeniu jednostek organizacyjnych niemających formy prawnej „fundusz”, lecz działających w innych formach prawnych np. spółki akcyjnej, stowarzyszenia itp.

**Stowarzyszenie (kod FP=55)** – dobrowolne, samorządne, trwałe zrzeszenie o celach niezarobkowych, które samodzielnie określa swoje cele, programy działania i struktury organizacyjne oraz uchwała akty wewnętrzne dotyczące jego działalności. Prawo tworzenia stowarzyszeń przysługuje obywatelom polskim mającym pełną zdolność do czynności prawnych i niepozbawionym praw publicznych. Podstawą prawną działania jest ustawa z 7.04.1989 r. Prawo o stowarzyszeniach oraz statut. Stowarzyszenie uzyskuje osobowość prawną i może rozpocząć działalność z chwilą wpisania do Krajowego Rejestru Sądowego. Uproszczoną formą stowarzyszenia jest stowarzyszenie zwykłe, nie posiadające osobowości prawnej.

**Partia polityczna (kod FP=70)** – dobrowolna organizacja, występująca pod określoną nazwą, stawiająca sobie za cel udział w życiu publicznym poprzez wywieranie metodami demokratycznymi wpływu na kształtowanie polityki państwa lub sprawowanie władzy publicznej. Partia polityczna nabywa osobowość prawną z chwilą wpisania do ewidencji partii politycznych. Podstawą działania jest ustawa z 27.06.1997 r. o partiach politycznych oraz statut.

**Związek zawodowy (kod FP=72)** – dobrowolna i samorządna organizacja ludzi pracy, powołana do reprezentowania i obrony ich praw, interesów zawodowych i socjalnych, która jest niezależna w swojej działalności statutowej od pracodawców, administracji państwowej i samorządu terytorialnego oraz od innych organizacji. Związek zawodowy oraz jego jednostki organizacyjne wskazane w statucie nabywają osobowość prawną z dniem zarejestrowania w Krajowym Rejestrze Sądowym. Podstawą prawną działania związków zawodowych jest ustawa z dnia 23.05.1991 r. o związkach zawodowych.

**Organizacja pracodawców (kod FP=73)** – samorządne i niezależne w swej działalności statutowej od organów administracji rządowej, samorządu terytorialnego oraz innych organizacji, związki pracodawców, ich federacje i konfederacje tworzone przez pracodawców, w celu ochrony praw i reprezentowania interesów zrzeszonych członków wobec związków zawodowych pracowników, organów władzy i administracji państwowej oraz organów samorządu terytorialnego. Związek pracodawców nabywa osobowość prawną z dniem zarejestrowania w Krajowym Rejestrze Sądowym. Podstawą prawną działania jest ustawa z dnia 23.05.1991 r. o organizacjach pracodawców.

#### **Samorząd gospodarczy i zawodowy (kod FP=76)**

**Samorząd gospodarczy** jest jednym z rodzajów tzw. samorządu specjalnego. Jest organizacyjną formą dobrowolnego zrzeszania się przedsiębiorców w celu reprezentowania ich interesów wobec władz państwowych i samorządu terytorialnego oraz organizowania rozmaitych działań sprzyjających rozwojowi przedsiębiorczości i rzemiosła. W Polsce działa on poprzez organizacje przedsiębiorców – izby gospodarcze oraz organizacje samorządu gospodarczego rzemiosła, które uzyskują osobowość prawną z chwilą wpisania do Krajowego Rejestru Sądowego. Podstawą prawną działania jest ustawa z dnia 30.05.1989 r. o izbach gospodarczych oraz ustawa z dnia 22.03.1989 r. o rzemiośle.

**Samorząd zawodowy** jest organizacyjną formą zrzeszania się obywateli opartą na wspólnocie zawodowej, powstałą w celu reprezentowania interesów osób wykonujących zawody wymagające szczególnego zaufania społecznego wobec instytucji państwa, prowadzenia doskonalenia zawodowego oraz ochrony socjalnej swoich członków.

**Wspólnota mieszkaniowa (kod FP=85)** – tworzy ją ogół właścicieli, których lokale wchodzi w skład określonej nieruchomości. Wspólnota mieszkaniowa może nabywać prawa i zaciągać zobowiązania, pozywać i być pozwana, a zatem jako jednostka organizacyjna niebędąca osobą prawną, której ustawa przyznała zdolność prawną, jest podmiotem stosunków cywilnoprawnych. Jest to jednostka organizacyjna, której powstanie nie zostało uzależnione od dokonania czynności prawnej; powstaje ex lege z chwilą wyodrębnienia w danej nieruchomości lokalu, którego właścicielem jest inna osoba niż właściciel nieruchomości.

## **4. Pojęcia związane z klasyfikacją form własności**

**Rodzaj własności** – pojęcie stosowane w metodologii rejestru REGON pozwalające wyróżnić typy grup właścicieli. W prawie polskim wyróżnia się następujące rodzaje własności:

- własność Skarbu Państwa,
- własność państwowych osób prawnych,
- własność jednostek samorządu terytorialnego,
- własność krajowych osób fizycznych,
- własność pozostałych krajowych jednostek prywatnych,
- własność osób zagranicznych.

**Forma własności** – pojęcie stosowane w metodologii rejestru REGON pozwalające określić stopień „posiadania” przez podmiot kapitału. Wyróżnia się formy własności:

- czystą, co oznacza posiadanie kapitału w 100% przez jeden podmiot lub więcej podmiotów pod warunkiem, iż wszystkie reprezentują ten sam rodzaj własności,
- mieszaną, co oznacza posiadanie kapitału przez dwa lub więcej podmiotów pod warunkiem, że reprezentują one co najmniej dwa różne rodzaje własności.

**Sektor własnościowy** – pojęcie stosowane w metodologii rejestru REGON pozwalające grupować podmioty gospodarki narodowej z punktu widzenia prawa własności. Wyróżnia się sektor publiczny (mienie zaliczanych do niego podmiotów w całości lub w przeważającej części należy do Skarbu Państwa, państwowych osób prawnych lub jednostek samorządu terytorialnego) oraz sektor prywatny (mienie zaliczanych do niego podmiotów w całości lub w przeważającej części należy do prywatnych właścicieli – osób fizycznych lub prawnych, krajowych lub zagranicznych).

## 5. Pojęcia związane z klasyfikacją rodzajów działalności (PKD)

**Polska Klasyfikacja Działalności (PKD 2007)** – została wprowadzona Rozporządzeniem Rady Ministrów z dnia 24 grudnia 2007 r. w sprawie Polskiej Klasyfikacji Działalności – PKD (Dz. U. Nr 251, poz. 1885, z późn. zm.). PKD 2007 została opracowana na podstawie statystycznej klasyfikacji działalności gospodarczej NACE Rev. 2, wprowadzonej rozporządzeniami (WE) Nr 1893/2006 Parlamentu Europejskiego i Rady z dnia 20 grudnia 2006 r. w sprawie statystycznej klasyfikacji działalności gospodarczej NACE Rev. 2 i zmieniającym rozporządzenie Rady (EWG) Nr 3037/90 oraz niektóre rozporządzenia (WE) w sprawie określonych dziedzin statystycznych (dziennik Urzędowy UE L 393/1 z dnia 30 grudnia 2006 r.).

W związku z powyższym PKD 2007 zachowuje pełną spójność i porównywalność metodologiczną, pojęciową, zakresową i kodową z klasyfikacją NACE Rev. 2. Klasyfikacja ta jest umownie przyjętym, hierarchicznie usystematyzowanym podziałem zbioru rodzajów działalności społeczno-gospodarczych, jakie realizują jednostki (podmioty gospodarcze).

Klasyfikacja PKD 2007 podobnie jak PKD 2004 jest klasyfikacją pięciopoziomową, ale w przeciwieństwie do tej ostatniej, nie zawiera poziomu pośredniego, tj. podsekcji:

- **Poziom pierwszy** (sekcja) – oznaczony jest symbolem jednoliterowym, dzieli ogólną zbiorowość na 21 grupowań rodzajów działalności, na które składają się czynności związane ze sobą z punktu widzenia tradycyjnie ukształtowanego, ogólnego podziału pracy;
- **Poziom drugi** (dział) – oznaczony jest dwucyfrowym kodem numerycznym, dzieli ogólną zbiorowość na 88 grupowań rodzajów działalności, na które składają się czynności według cech mających zasadnicze znaczenie zarówno przy określaniu stopnia podobieństwa, jak i przy rozpatrywaniu powiązań występujących w gospodarce narodowej (np. w tablicach przepływów międzygałęziowych);
- **Poziom trzeci** (grupa) – oznaczony jest trzycyfrowym kodem numerycznym, obejmuje 272 grupowania rodzajów działalności dające się wyodrębnić z punktu widzenia procesu produkcyjnego, przeznaczenia produkcji bądź też charakteru usługi lub charakteru odbiorcy tych usług;
- **Poziom czwarty** (klasa) – oznaczony jest czterocyfrowym kodem numerycznym, obejmuje 615 grupowań rodzajów działalności dających się wyodrębnić przede wszystkim z punktu widzenia specjalizacji procesu produkcyjnego, czy też działalności usługowej;
- **Poziom piąty** (podklasa) – oznaczony jest pięciodzianowym kodem alfanumerycznym i obejmuje 654 grupowania. Został on wprowadzony w celu wyodrębnienia rodzajów działalności charakterystycznych dla polskiej gospodarki i będących przedmiotem obserwacji statystycznej. Jeśli na poziomie krajowym nie wprowadzono dodatkowego podziału na poziomie podklasy w stosunku do poziomu międzynarodowego (klasa=podklase), podklasę taką oznaczona litera Z.

## 6. Pojęcia związane z podziałem NTS

**Nomenklatura Jednostek Terytorialnych do Celów Statystycznych (NTS)** – utworzona Rozporządzeniem Rady Ministrów z dnia 14 listopada 2007 r. (Dz. U. Nr 214, poz. 1573, z późn. zm.) – została opracowana na podstawie rozporządzenia (WE) nr 1059/2003 Parlamentu Europejskiego

i Rady z dnia 26 maja 2003 r. w sprawie ustalenia wspólnej klasyfikacji Jednostek Terytorialnych do Celów Statystycznych (NUTS) (Dz. Urz. UE. L 154 z 21.06.2003, str. 1; Dz. Urz. UE Polskie wydanie specjalne, rozdz. 14, t. 1, str. 196, z późn. zm.).

Klasyfikacja NUTS ma zastosowanie w procesie zbierania, harmonizacji i udostępniania danych statystyk regionalnych krajów Unii Europejskiej. Stanowi podstawę rozwoju regionalnych rachunków ekonomicznych, regionalnej statystyki rolnictwa oraz innych dziedzin statystyki regionalnej.

Klasyfikacja NUTS służy również kształtowaniu regionalnych polityk krajów Unii i jest niezbędna do przeprowadzania analiz stopnia rozwoju społeczno-gospodarczego regionów pod kątem oceny zróżnicowań regionalnych i opracowywania programów rozwoju regionalnego.

Nomenklatura Jednostek Terytorialnych do Celów Statystycznych (NTS) dzieli Polskę na terytorialne, hierarchicznie powiązane jednostki na 5 poziomach, z czego:

- 3 określono jako poziomy regionalne,
- 2 określono jako poziomy lokalne.

Poziomy regionalne obejmują swym zasięgiem:

- Poziom 1 - regiony,
- Poziom 2 - województwa,
- Poziom 3 - podregiony.

Poziomy lokalne obejmują swym zasięgiem:

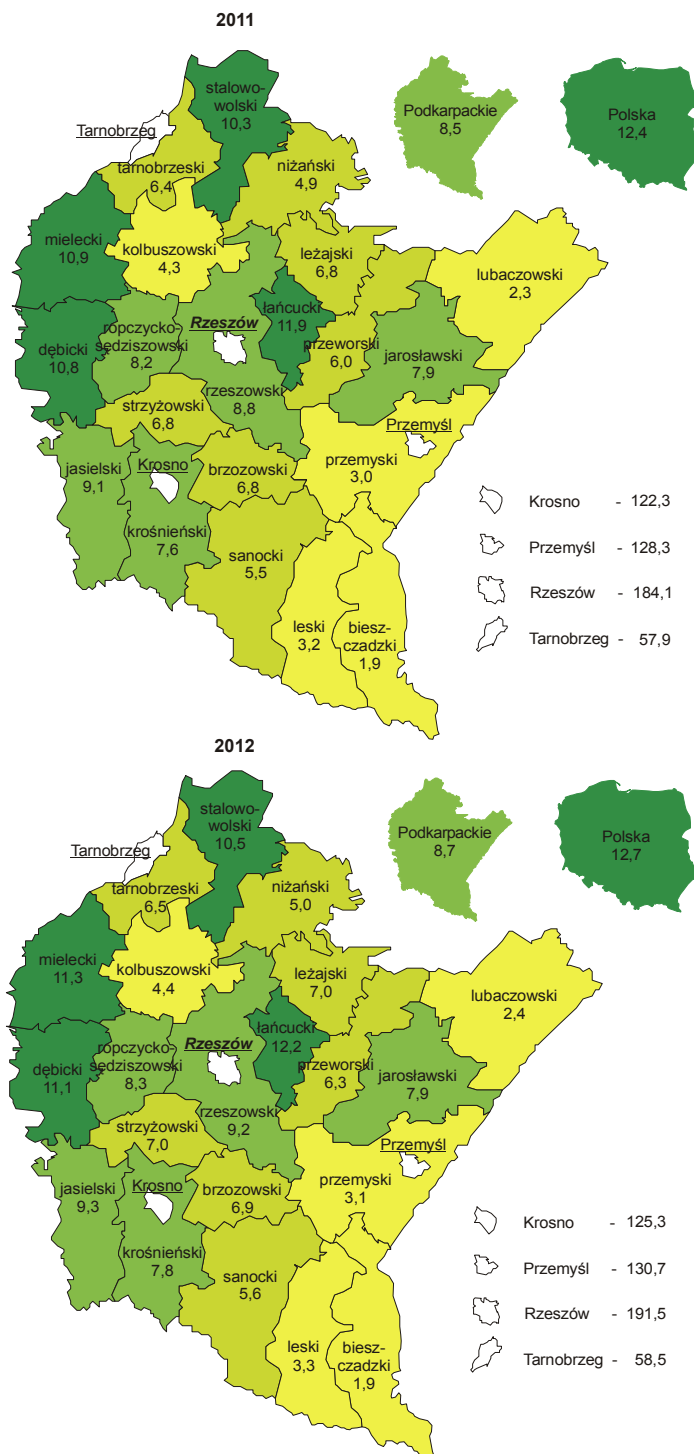
- Poziom 4 - powiaty,
- Poziom 5 - gminy.

Struktura grupowań NTS, ich symbole i sposób zapisu, oparta jest na systemie identyfikatorów i nazw jednostek podziału administracyjnego kraju, który jest częścią Krajowego Rejestru Urzędowego Podziału Terytorialnego Kraju - TERYT.

## SYNTEZA

W końcu 2012 r. na terenie województwa podkarpackiego do rejestru REGON wpisane były **155034 podmioty gospodarki narodowej** (bez osób prowadzących indywidualne gospodarstwa rolne), które stanowiły **3,9% ogólnej liczby podmiotów w kraju**. W porównaniu z końcem 2011 r. nastąpił wzrost o 3943 podmioty, tj. o 2,6%.

**MAPA 1. PODMIOTY GOSPODARKI NARODOWEJ NA 1 km<sup>2</sup>**  
Stan w dniu 31 XII



Najwięcej podmiotów wpisanych do rejestru REGON miało siedzibę w Rzeszowie (22,4 tys.) i powiecie rzeszowskim (10,7 tys.), a najmniej w powiatach: bieszczadzkim (2,2 tys.), leskim (2,7 tys.) i lubaczowskim (3,1 tys.).

Największa koncentracja podmiotów gospodarki narodowej, wyrażająca się w ich liczbie na 1 km<sup>2</sup>, występuje na terenie miasta: Rzeszowa, gdzie na koniec 2012 r. na 1 km<sup>2</sup> przypadało 192 podmioty (w 2011 r. – 184), Przemyśla – 131 (128), Krosna – 125 (122). Natomiast najniższym wskaźnikiem cechowały się powiaty bieszczadzki i lubaczowski po 2 podmioty na 1 km<sup>2</sup> (w 2011 r. podobnie).

Liczba podmiotów sektora prywatnego stanowiącego 96,1% zbiorowości ogółem wyniosła 148938 i zwiększyła się o 3915, tj. o 2,7% w porównaniu z 2011 r. W sektorze tym, zarówno w 2011 r., jak i w 2012 r., prawie 80,0% ogółu stanowiły osoby fizyczne prowadzące działalność gospodarczą, głównie w sekcjach: handel; naprawa pojazdów samochodowych, budownictwo oraz działalność profesjonalna, naukowa i techniczna. Wśród osób fizycznych prowadzących działalność gospodarczą prawie 97% stanowili mikroprzedsiębiorcy (do 9 osób pracujących).

Liczba podmiotów sektora publicznego wyniosła 6096 podmiotów, tj. o 28 więcej niż w końcu grudnia 2011 r. Większość podmiotów, tj. 54,2% w 2012 r., a 54,0% w 2011 r. prowadziła działalność związaną z edukacją.

Na koniec 2012 r. rejestr REGON obejmował 36,9 tys. osób prawnych i jednostek organizacyjnych niemających osobowości prawnej. Wśród nich było 8,7 tys. spółek handlowych (o 8,3% więcej niż w 2011 r.) w tym 1157 spółek z udziałem kapitału zagranicznego (wzrost do roku poprzedniego o 11,0%). W porównaniu z rokiem 2011 nastąpił wzrost spółek cywilnych (o 1,0%), spółek kapitałowych (o 9,0%) oraz spółek osobowych (o 5,7%).

W grupie spółek osobowych największy wzrost zanotowano w liczbie spółek komandytowo-akcyjnych (o 228,6%), następnie komandytowych (o 22,3%), partnerskich (o 3,1%) i jawnych (o 1,6%). Wśród spółek kapitałowych liczba spółek z ograniczoną odpowiedzialnością wzrosła (o 9,2%), zaś spółek akcyjnych (o 2,0%). W grupie spółek handlowych największy procentowy wzrost wystąpił w spółkach z wyłącznym kapitałem zagranicznym (o 11,0%) oraz z kapitałem prywatnym krajowym (o 8,1%). Zmniejszyła się natomiast liczba spółek handlowych z udziałem Skarbu Państwa (o 3,7%) i z wyłącznym udziałem państwowych osób prawnych (o 2,5%).

W ciągu 2012 r. wpisano do rejestru REGON 14,1 tys. nowych podmiotów, tj. o 2,5% więcej niż na przestrzeni 2011 r.

Największy wzrost liczby nowo zarejestrowanych podmiotów w porównaniu z rokiem 2011 wystąpił w sekcjach: edukacja (o 258,6%), administrowanie i działalność wspierająca (o 15,4%), działalność profesjonalna, naukowa i techniczna (o 11,7%). W układzie przestrzennym największy wzrost nowo zarejestrowanych podmiotów odnotowano w Przemyślu (o 15,6%), Krośnie (o 10,3%) oraz powiatach: przeworskim (o 21,0%) i kolbuszowskim (o 10,3%). Natomiast największy spadek wystąpił w powiatach: tarnobrzeskim (o 31,1%), leżajskim (o 12,3%) i brzozowskim (o 8,3%) i Tarnobrzegu (o 7,8%).

W roku 2012 duży wpływ na znaczny wzrost liczby nowo zarejestrowanych podmiotów gospodarki narodowej w rejestrze REGON w sekcji „edukacja” miała zmiana sposobu dokonywania

wpisu do rejestru REGON szkół i placówek oświatowych. Zgodnie z obowiązującymi od 1 sierpnia 2012 r. przepisami prawa złożenie wniosku o wpis do rejestru REGON dla przedszkoli, szkół, placówek oświatowych i innych jednostek organizacyjnych, o których mowa w art. 2 ustawy z dnia 7 września 1991 r. o *systemie oświaty* (tekst jedn. Dz. U. z 2004 r. Nr 256, poz. 2572, z późniejszymi zmianami), i ich zespołów – następuje na podstawie przepisów ustawy z 15 kwietnia 2011 r. o *systemie informacji oświatowej* (Dz. U. Nr 139, poz. 814, z późniejszymi zmianami). Informacje o ww. podmiotach przekazywane są przez podmiot zobowiązany (jednostki samorządu terytorialnego lub właściwi ministrowie) do Rejestru Szkół i Placówek Oświatowych (RSPO), a następnie dane powyższe przekazywane są z bazy danych Systemu Informacji Oświatowej (SIO) do rejestru REGON. Przekazywanie danych do RSPO przez podmiot zobowiązany jest równoczesne ze złożeniem wniosku o wpis szkoły lub placówki oświatowej do rejestru REGON, zmianę cech objętych wpisem lub skreślenie z rejestru REGON. Jednocześnie nastąpiła w rejestrze REGON zmiana sposobu identyfikacji szkół i placówek oświatowych prowadzonych przez osoby fizyczne lub osoby prawne inne niż jednostki samorządu terytorialnego. Do końca lipca 2012 roku szkoły/placówki oświatowe wpisywane były do rejestru REGON jako jednostki lokalne w rozumieniu przepisów ustawy o statystyce publicznej. Z dniem 1 sierpnia 2012 r. zmienił się sposób identyfikacji ww. grupy podmiotów. Dotychczas nadawane tym podmiotom 14-cyfrowe numery identyfikacyjne REGON jednostek lokalnych były zastępowane 9-cyfrowymi numerami jednostek organizacyjnych niemających osobowości prawnej, co miało wpływ na znaczny wzrost liczby nowo zarejestrowanych podmiotów w sekcji „edukacja”. Należy podkreślić, że wymieniony wzrost jest związany ze zmianą sposobu identyfikacji szkół i placówek oświatowych w rejestrze REGON co oznacza, że nie powinien być identyfikowany z utworzeniem nowych szkół i placówek oświatowych.

Województwo podkarpackie pod względem procentowego wzrostu liczby podmiotów nowo zarejestrowanych w latach 2011-2012 było na 12 miejscu w kraju.

W roku 2012 wykreślono z rejestru REGON 9,9 tys. podmiotów, tj. o 33,8% mniej niż na przestrzeni 2011 r. (w roku 2011 o 79,7% więcej niż w 2010 r.).

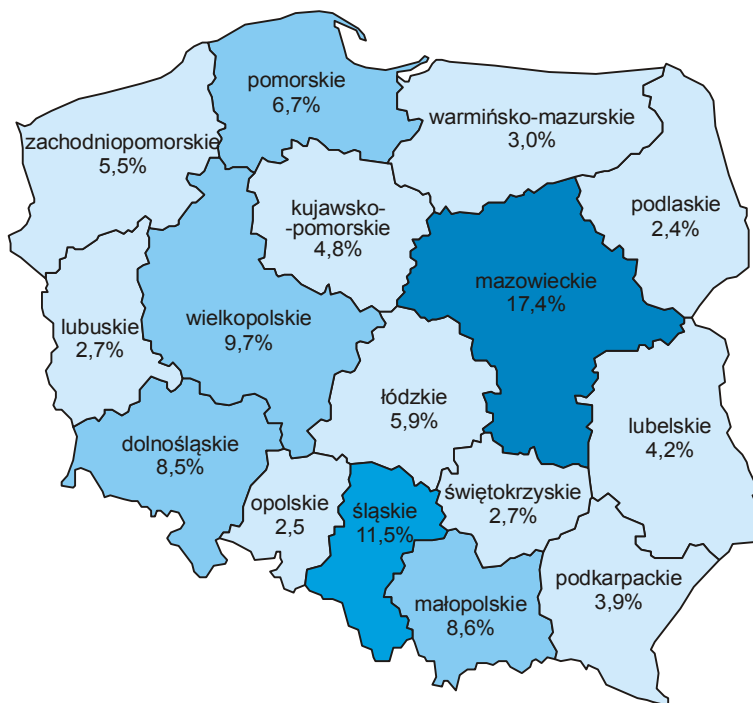
Na tak duże zmiany w liczbie wyrejestrowanych podmiotów gospodarki narodowej w badanym okresie wpływ miała aktualizacja rejestru REGON w oparciu o informacje o osobach zmarłych uzyskane z rejestru PESEL oraz aktualizacja w oparciu o informacje z Krajowego Rejestru Sądowego o podmiotach wykreślonych z KRS.

Procentowy wzrost wykreśleń z rejestru REGON w stosunku do 2011 roku wystąpił tylko w dwóch sekcjach: dostawa wody; gospodarowanie ściekami i odpadami; rekultywacja (o 33,3%) i edukacja (o 1,2%), natomiast spadek wyrejestrowanych podmiotów zanotowano w sekcjach: administracja publiczna i obrona narodowa; obowiązkowe zabezpieczenia społeczne (o 54,5 %), rolnictwo, leśnictwo, łowiectwo i rybactwo (o 51,5%) oraz opieka zdrowotna i pomoc społeczna (o 48,2%). W układzie przestrzennym w odniesieniu do roku 2011 nie odnotowano wzrostu wyrejestrowanych podmiotów, natomiast największy spadek zanotowano w Przemysłu (o 57,0%), Tarnobrzegu (o 52,6%) i powiecie lubaczowskim (o 48,7%). W Polsce w badanym okresie odnotowano spadek wykreśleń z rejestru REGON o 34,2%.

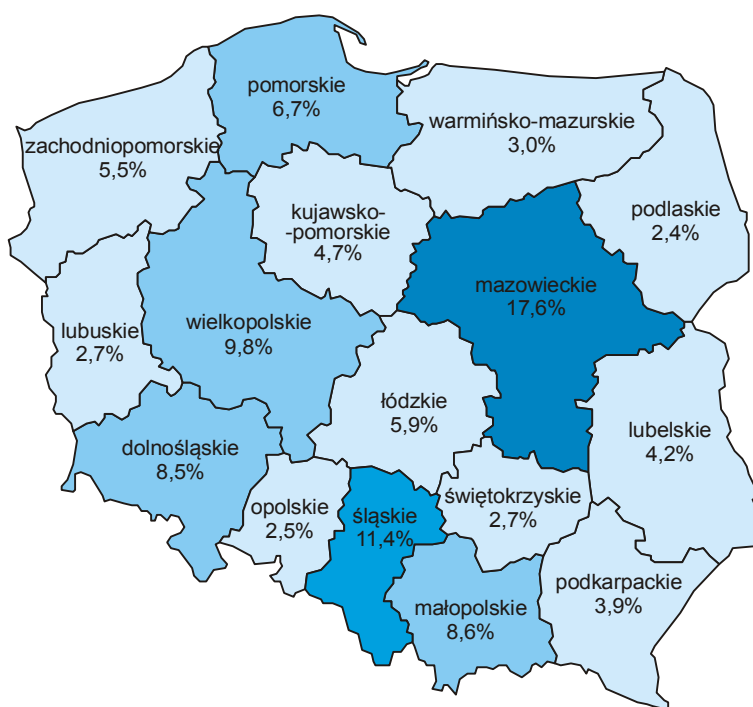


**MAPA 2. PODMIOTY GOSPODARKI NARODOWEJ WEDŁUG WOJEWÓDZTW (Polska=100)**  
Stan w dniu 31 XII

2011



2012



## TABLICE PRZEGLĄDOWE

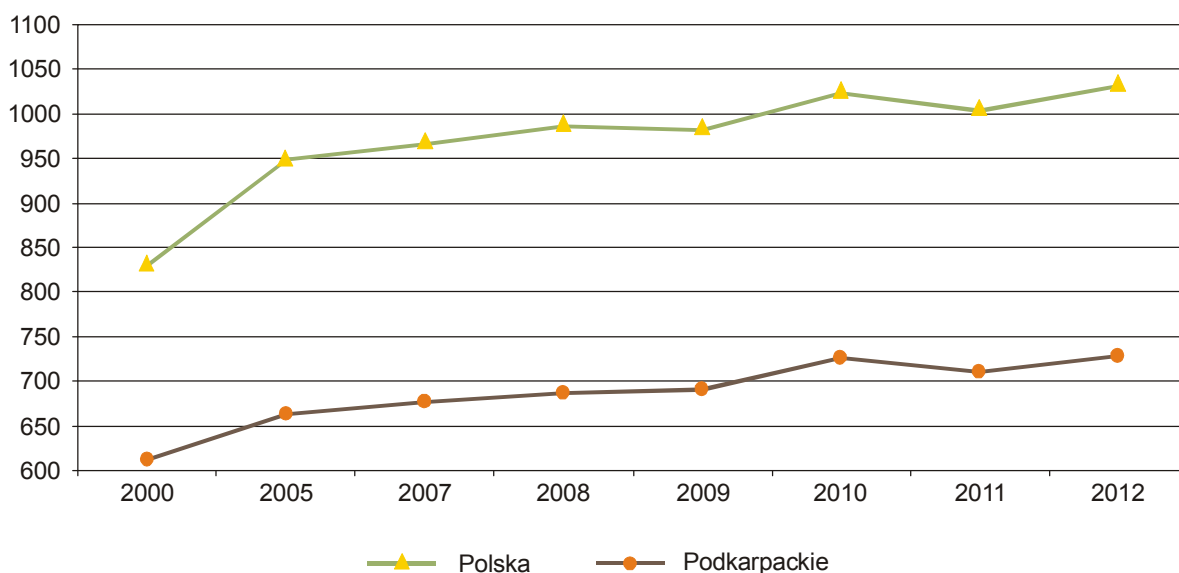
### I. WOJEWÓDZTWO PODKARPACKIE NA TLE KRAJU

Stan w dniu 31 XII

WYSZCZEGÓLNIENIE	2000	2005	2007	2008	2009	2010	2011	2012
<b>Podmioty gospodarki narodowej:</b>								
Polska .....	3185040	3615621	3685608	3757093	3742673	3909802	3869897	3975334
województwo podkarpackie	128399	139059	142056	144263	144999	152618	151091	155034
Polska = 100 .....	4,0	3,8	3,9	3,8	3,9	3,9	3,9	3,9
2000 = 100								
Polska .....	100,0	113,5	115,7	118,0	117,5	122,8	121,5	124,8
województwo podkarpackie	100,0	108,3	110,6	112,4	112,9	118,9	117,7	120,7
Na 10 tys. ludności:								
Polska .....	833	948	967	985	981	1015	1004	1032
województwo podkarpackie	611	663	677	687	690	717	710	728
Polska = 100 .....	73,3	69,9	70,0	69,7	70,3	70,6	70,7	70,5

### WYKRES 1. PODMIOTY GOSPODARKI NARODOWEJ NA 10 TYS. LUDNOŚCI

Stan w dniu 31 XII



**II. PODMIOTY GOSPODARKI NARODOWEJ WEDŁUG SEKCJI POLSKIEJ KLASYFIKACJI DZIAŁALNOŚCI (PKD)**  
Stan w dniu 31 XII

WYSZCZEGÓLNIENIE	Polska		Województwo podkarpackie			
	2011	2012	2011	Polska=100	2012	Polska=100
<b>OGÓŁEM .....</b>	<b>3869897</b>	<b>3975334</b>	<b>151091</b>	<b>3,9</b>	<b>155034</b>	<b>3,9</b>
w tym:						
Rolnictwo, leśnictwo, łowiectwo i rybactwo .....	93167	91363	3395	3,6	3415	3,7
Przemysł .....	375311	385048	15422	4,1	15818	4,1
w tym						
przetwórstwo przemysłowe .....	354053	361497	14630	4,1	14963	4,1
dostawa wody; gospodarowanie ściekami i odpadami; rekultywacja <sup>Δ</sup> ....	12196	13021	440	3,6	466	3,6
Budownictwo .....	461123	471474	18922	4,1	19352	4,1
Handel; naprawa pojazdów samochodowych <sup>Δ</sup> .....	1060041	1065781	43934	4,1	43884	4,1
Transport, gospodarka magazynowa .....	252820	253086	10332	4,1	10396	4,1
Zakwaterowanie i gastronomia <sup>Δ</sup> .....	122299	124765	4314	3,5	4437	3,6
Informacja i komunikacja .....	100706	108392	3151	3,1	3365	3,1
Działalność finansowa i ubezpieczeniowa .....	127462	128643	4264	3,3	4228	3,3
Obsługa rynku nieruchomości <sup>Δ</sup> .....	202671	210584	3908	1,9	4066	1,9
Działalność profesjonalna, naukowa i techniczna .....	336822	352023	11518	3,4	12032	3,4
Administrowanie i działalność wspierająca <sup>Δ</sup> .....	96091	102011	2480	2,6	2665	2,6
Administracja publiczna i obrona narodowa; obowiązkowe zabezpieczenia społeczne .....	27074	27047	1924	7,1	1928	7,1
Edukacja .....	117903	139334	5727	4,9	6614	4,7
Opieka zdrowotna i pomoc społeczna ...	193265	203106	7984	4,1	8524	4,2
Działalność związana z kulturą, rozrywką i rekreacją .....	67207	68864	3315	4,9	3387	4,9
Pozostała działalność usługowa .....	235721	243598	10499	4,5	10921	4,5

### III. PODMIOTY GOSPODARKI NARODOWEJ WEDŁUG WYBRANYCH FORM PRAWNYCH I WOJEWÓDZTŃ

WYSZCZEGÓLNIENIE  a - 31 XII 2011 b - 31 XII 2012 c - 2011 = 100	Ogółem	W tym								
		przedsiębiorstwa państwowe	spółki			spółdzielnie	fundacje	stowarzyszenia i organizacje społeczne	osoby fizyczne prowadzące działalność gospodarczą	
			razem	handlowe	cywilne					
<b>POLSKA .....</b>	<b>a</b>	<b>3869897</b>	<b>194</b>	<b>600956</b>	<b>322474</b>	<b>276380</b>	<b>17067</b>	<b>13617</b>	<b>95870</b>	<b>2871457</b>
	<b>b</b>	<b>3975334</b>	<b>177</b>	<b>630849</b>	<b>348952</b>	<b>279732</b>	<b>17155</b>	<b>15219</b>	<b>100299</b>	<b>2917272</b>
	<b>c</b>	<b>102,7</b>	<b>91,2</b>	<b>105,0</b>	<b>108,2</b>	<b>101,2</b>	<b>100,5</b>	<b>111,8</b>	<b>104,6</b>	<b>101,6</b>
Dolnośląskie .....	a	327625	13	50053	26387	23605	1359	1139	7631	227956
	b	336928	12	52309	28485	23763	1373	1312	8044	232065
	c	102,8	92,3	104,5	108,0	100,7	101,0	115,2	105,4	101,8
Kujawsko-pomorskie	a	184365	6	25185	11935	13034	967	509	4886	140162
	b	187996	6	26056	12654	13185	961	555	5095	141365
	c	102,0	100,0	103,5	106,0	101,2	99,4	109,0	104,3	100,9
Lubelskie .....	a	162095	5	19103	9194	9769	1141	555	5809	124750
	b	166027	5	19809	9847	9817	1146	619	6052	126516
	c	102,4	100,0	103,7	107,1	100,5	100,4	111,5	104,2	101,4
Lubuskie .....	a	104430	6	13918	7820	6067	468	199	2754	75862
	b	107689	2	14463	8313	6115	470	225	2909	77225
	c	103,1	33,3	103,9	106,3	100,8	100,4	113,1	105,6	101,8
Łódzkie .....	a	228537	4	31251	14945	16129	960	746	6174	176378
	b	234079	4	32564	15946	16436	958	845	6422	178979
	c	102,4	100,0	104,2	106,7	101,9	99,8	113,3	104,0	101,5
Małopolskie .....	a	331595	25	52194	24282	27576	1121	1172	8220	250865
	b	343375	24	54872	26714	27814	1119	1306	8590	257489
	c	103,6	96,0	105,1	110,0	100,9	99,8	111,4	104,5	102,6
Mazowieckie .....	a	675099	74	150721	95912	54541	3115	4994	13261	472147
	b	699212	70	160518	104836	55391	3110	5531	13871	482381
	c	103,6	94,6	106,5	109,3	101,6	99,8	110,8	104,6	102,2
Opolskie .....	a	97560	2	12086	5578	6443	483	139	2691	71734
	b	98741	2	12424	5861	6498	480	153	2806	78851
	c	101,2	100,0	102,8	105,1	100,9	99,4	110,1	104,3	109,9

**III. PODMIOTY GOSPODARKI NARODOWEJ WEDŁUG WYBRANYCH FORM PRAWNYCH I WOJEWÓDZTW (dok.)**

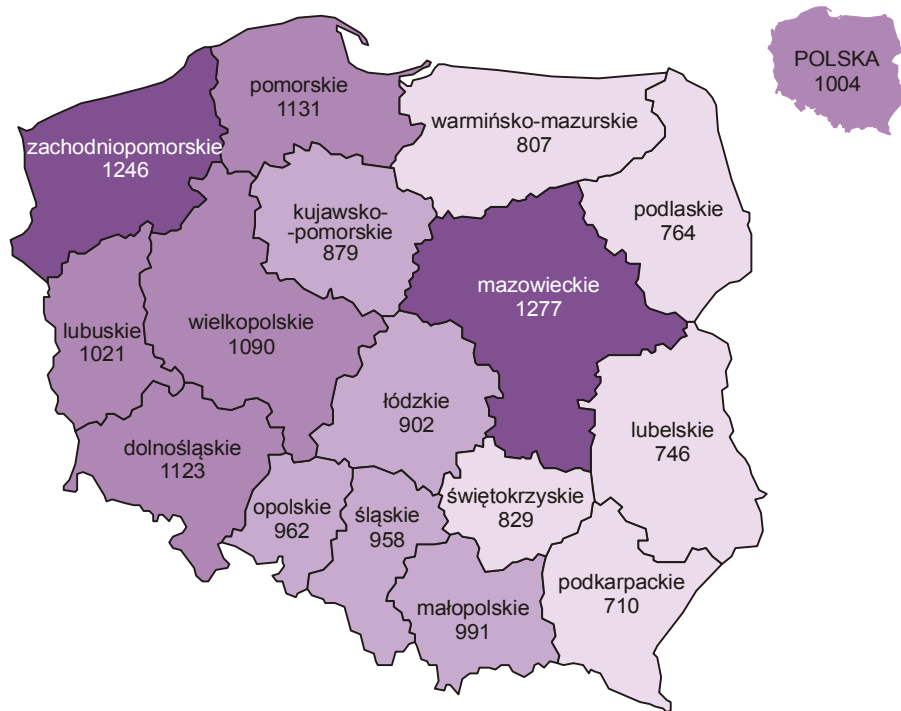
WYSZCZEGÓLNIENIE  a - 31 XII 2011 b - 31 XII 2012 c - 2011 = 100	Ogółem	W tym								
		przedsiębiorstwa państwowe	spółki			spółdzielnie	fundacje	stowarzyszenia i organizacje społeczne	osoby fizyczne prowadzące działalność gospodarczą	
			razem	w tym						
				handlowe	cywilne					
<b>Podkarpackie</b> .....	<b>a</b>	<b>151091</b>	<b>2</b>	<b>17806</b>	<b>7996</b>	<b>9674</b>	<b>738</b>	<b>277</b>	<b>5822</b>	<b>116146</b>
	<b>b</b>	<b>155034</b>	<b>2</b>	<b>18568</b>	<b>8660</b>	<b>9769</b>	<b>772</b>	<b>306</b>	<b>6104</b>	<b>118107</b>
	<b>c</b>	<b>102,6</b>	<b>100,0</b>	<b>104,3</b>	<b>108,3</b>	<b>101,0</b>	<b>104,6</b>	<b>110,5</b>	<b>104,8</b>	<b>101,7</b>
Podlaskie .....	a	91738	2	9684	4739	4825	469	248	3025	72406
	b	94721	2	10175	5115	4938	474	287	3125	74021
	c	103,3	100,0	105,1	107,9	102,3	101,1	115,7	103,3	102,2
Pomorskie .....	a	258197	7	39801	23051	16654	1036	883	5599	189788
	b	265033	6	41675	24565	17012	1039	981	5881	192616
	c	102,6	85,7	104,7	106,6	102,1	100,3	111,1	105,0	101,5
Śląskie .....	a	443420	13	70660	34738	35778	1147	954	8706	331729
	b	453496	11	73823	37467	36209	1142	1085	9062	335721
	c	102,3	84,6	104,5	107,9	101,2	99,6	113,7	104,1	101,2
Świętokrzyskie .....	a	105906	4	12249	4934	7270	483	208	3131	83411
	b	108068	3	12640	5206	7386	481	236	3294	84198
	c	102,0	75,0	103,2	105,5	101,6	99,6	113,5	105,2	100,9
Warmińsko-mazurskie	a	117172	4	13015	6409	6548	698	286	4248	85187
	b	119913	4	13448	6820	6571	702	318	4432	86410
	c	102,3	100,0	103,3	106,4	100,4	100,6	111,2	104,3	101,4
Wielkopolskie .....	a	376483	21	55098	30075	24850	1774	911	9321	289631
	b	387977	18	58458	33057	25225	1828	1011	9782	295101
	c	103,1	85,7	106,1	109,9	101,5	103,0	111,0	104,9	101,9
Zachodniopomorskie	a	214584	6	28132	14479	13617	1108	397	4592	163308
	b	217045	6	29047	15406	13603	1100	449	4830	163227
	c	101,1	100,0	103,3	106,4	99,9	99,3	113,1	105,2	100,0

**IV. PODMIOTY GOSPODARKI NARODOWEJ NA 10 TYS. LUDNOŚCI WEDŁUG FORM PRAWNYCH I WOJEWÓDZTW**

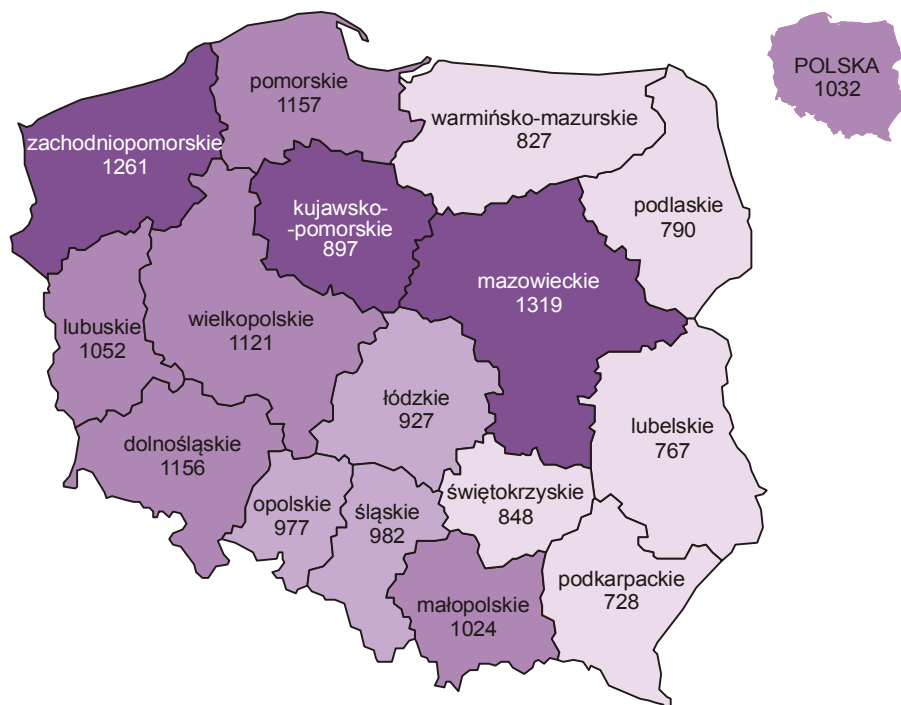
WYSZCZEGÓLNIENIE  a - 31 XII 2011 b - 31 XII 2012	Ogółem	W tym						
		razem	spółki		spółdzielnie	stowarzy- szenia i orga- nizacje społeczne	osoby fizyczne prowadzą- ce dzia- łalność gospo- darczą	
			handlowe	cywilne				
<b>POLSKA</b> .....	<b>a</b>	<b>1004,2</b>	<b>155,9</b>	<b>83,7</b>	<b>71,7</b>	<b>4,4</b>	<b>24,9</b>	<b>745,1</b>
	<b>b</b>	<b>1031,7</b>	<b>163,7</b>	<b>90,6</b>	<b>72,6</b>	<b>4,5</b>	<b>26,0</b>	<b>757,1</b>
Dolnośląskie .....	a	1123,3	171,6	90,5	80,9	4,7	26,2	781,6
	b	1156,1	179,5	97,7	81,5	4,7	27,6	796,3
Kujawsko-pomorskie .....	a	878,6	120,0	56,9	62,1	4,6	23,3	668,0
	b	896,8	124,3	60,4	62,9	4,6	24,3	674,3
Lubelskie .....	a	746,3	88,0	42,3	45,0	5,3	26,7	574,4
	b	766,6	91,5	45,5	45,3	5,3	27,9	584,2
Lubuskie .....	a	1020,7	136,0	76,4	59,3	4,6	26,9	741,4
	b	1052,4	141,3	81,2	59,8	4,6	28,4	754,7
Łódzkie .....	a	902,0	123,3	59,0	63,7	3,8	24,4	696,1
	b	927,2	129,0	63,2	65,1	3,8	25,4	708,9
Małopolskie .....	a	990,8	156,0	72,6	82,4	3,3	24,6	749,6
	b	1023,8	163,6	79,6	82,9	3,3	25,6	767,7
Mazowieckie .....	a	1277,2	285,2	181,5	103,2	5,9	25,1	893,3
	b	1318,8	302,8	197,7	104,5	5,9	26,2	909,9
Opolskie .....	a	962,2	119,2	55,0	63,5	4,8	26,5	707,5
	b	977,4	123,0	58,0	64,3	4,8	27,8	780,5
<b>Podkarpackie</b> .....	<b>a</b>	<b>709,8</b>	<b>83,6</b>	<b>37,6</b>	<b>45,4</b>	<b>3,5</b>	<b>27,4</b>	<b>545,6</b>
	<b>b</b>	<b>727,9</b>	<b>87,2</b>	<b>40,7</b>	<b>45,9</b>	<b>3,6</b>	<b>28,7</b>	<b>554,5</b>
Podlaskie .....	a	763,9	80,6	39,5	40,2	3,9	25,2	602,9
	b	790,2	84,9	42,7	41,2	4,0	26,1	617,5
Pomorskie .....	a	1130,7	174,3	100,9	72,9	4,5	24,5	831,1
	b	1157,3	182,0	107,3	74,3	4,5	25,7	841,1
Śląskie .....	a	958,5	152,7	75,1	77,3	2,5	18,8	717,0
	b	982,5	159,9	81,2	78,4	2,5	19,6	727,3
Świętokrzyskie .....	a	828,6	95,8	38,6	56,9	3,8	24,5	652,6
	b	848,3	99,2	40,9	58,0	3,8	25,9	660,9
Warmińsko-mazurskie ....	a	806,6	89,6	44,1	45,1	4,8	29,2	586,4
	b	826,6	92,7	47,0	45,3	4,8	30,6	595,6
Wielkopolskie .....	a	1089,5	159,5	87,0	71,9	5,1	27,0	838,2
	b	1120,6	168,8	95,5	72,9	5,3	28,3	852,4
Zachodniopomorskie .....	a	1245,6	163,3	84,0	79,0	6,4	26,7	948,0
	b	1260,9	168,7	89,5	79,0	6,4	28,1	948,2

**MAPA 3. PODMIOTY GOSPODARKI NARODOWEJ NA 10 TYS. LUDNOŚCI WEDŁUG WOJEWÓDZTW**  
Stan w dniu 31 XII

2011



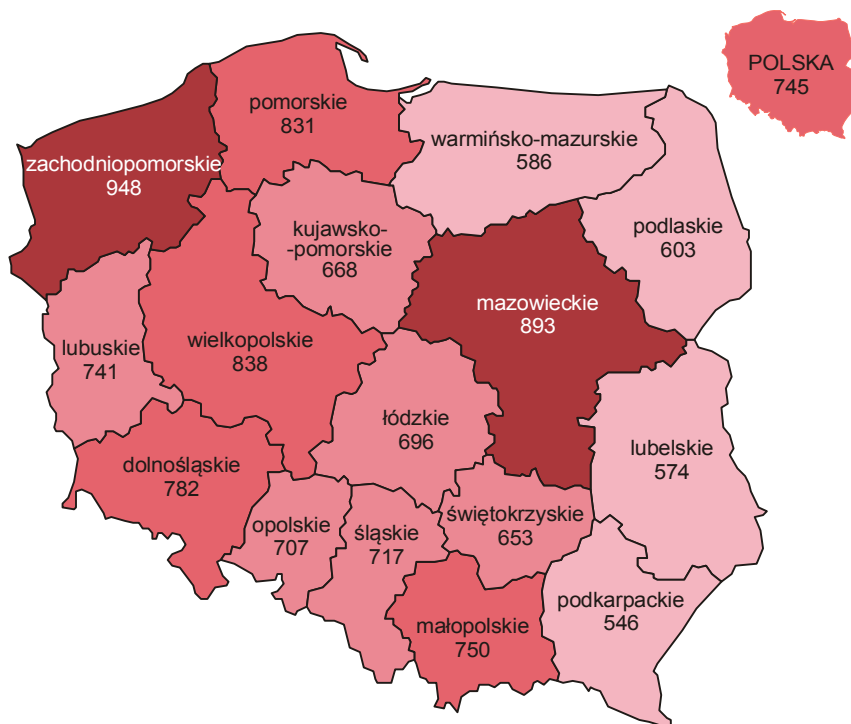
2012



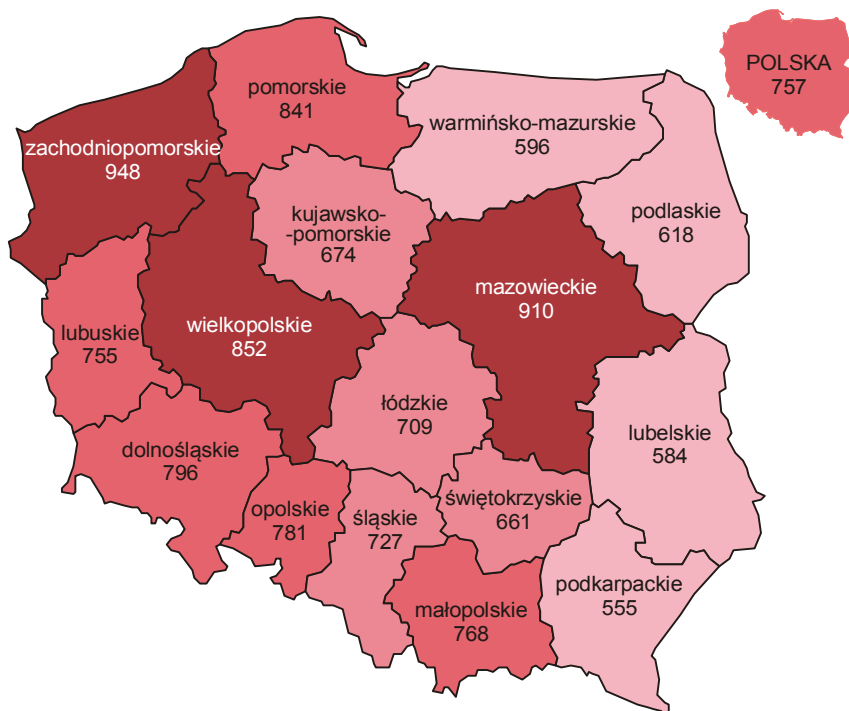
**MAPA 4. OSOBY FIZYCZNE PROWADZĄCE DZIAŁALNOŚĆ GOSPODARCZĄ NA 10 TYS. LUDNOŚCI  
WEDŁUG WOJEWÓDZTW**

Stan w dniu 31 XII

**2011**



**2012**





**V. PODMIOTY GOSPODARKI NARODOWEJ WEDŁUG SEKTORÓW WŁASNOŚCI I FORM PRAWNYCH**

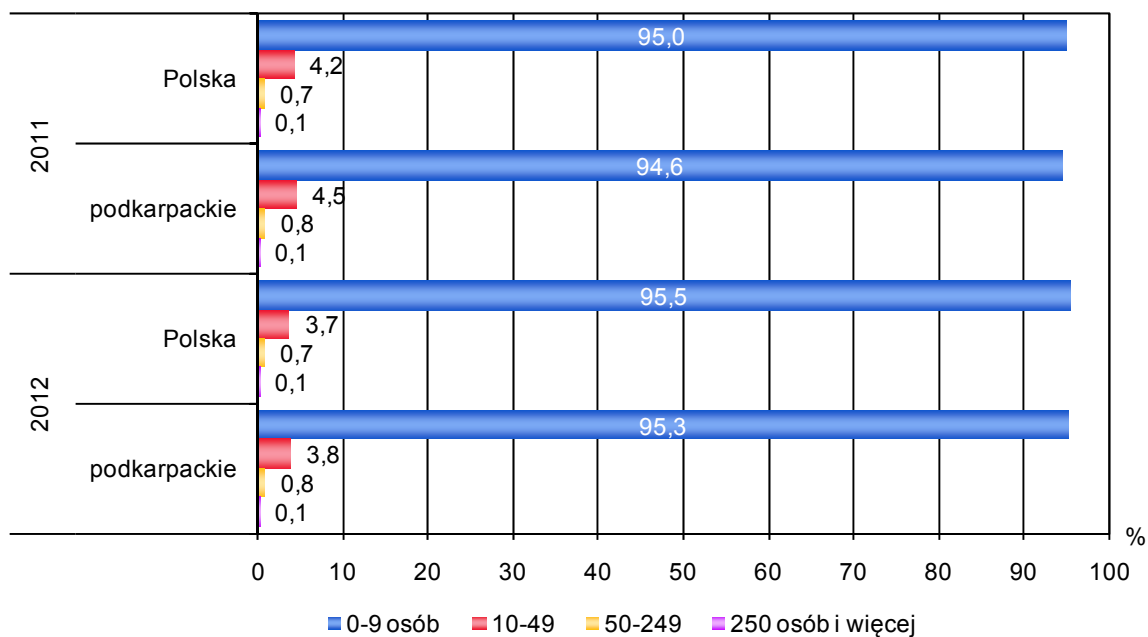
Stan w dniu 31 XII

WYSZCZEGÓLNIENIE		2000	2005	2007	2008	2009	2010	2011	2012
<i>a</i> - w liczbach bezwzględnych									
<i>b</i> - rok poprzedni = 100									
<b>OGÓŁEM</b> .....	<i>a</i>	<b>128399</b>	<b>139059</b>	<b>142056</b>	<b>144263</b>	<b>144999</b>	<b>152618</b>	<b>151091</b>	<b>155034</b>
	<i>b</i>	<b>103,7</b>	<b>99,7</b>	<b>101,0</b>	<b>101,6</b>	<b>100,5</b>	<b>105,3</b>	<b>99,0</b>	<b>102,6</b>
sektor publiczny .....	<i>a</i>	4689	6076	6115	6040	6031	6086	6068	6096
	<i>b</i>	112,5	101,0	100,3	98,8	99,9	100,9	99,7	100,5
sektor prywatny .....	<i>a</i>	123710	132983	135941	138223	138968	146532	145023	148938
	<i>b</i>	103,4	99,6	101,0	101,7	100,5	105,4	99,0	102,7
W tym:									
Przedsiębiorstwa państwowe .....	<i>a</i>	59	10	6	5	3	2	2	2
	<i>b</i>	64,8	76,9	66,7	83,3	60,0	66,7	100,0	100,0
Spółki .....	<i>a</i>	15291	16273	16821	16546	16498	17082	17806	18568
	<i>b</i>	105,7	101,1	102,5	98,4	99,7	103,5	104,2	104,3
w tym:									
handlowe .....	<i>a</i>	3561	5822	6413	6629	7004	7452	7996	8660
	<i>b</i>	112,1	104,6	105,8	103,4	105,7	106,4	107,3	108,3
w tym z udziałem ka- pitału zagranicznego	<i>a</i>	560	739	824	865	913	974	1042	1157
	<i>b</i>	111,8	109,0	107,6	105,0	105,5	106,7	107,0	111,0
w tym:									
akcyjne .....	<i>a</i>	212	238	239	231	235	238	244	249
	<i>b</i>	108,7	102,1	103,5	96,7	101,7	101,3	102,5	102,0
z o.o. ....	<i>a</i>	3317	4442	4850	4967	5261	5638	6115	6680
	<i>b</i>	112,4	103,9	104,7	102,4	105,9	107,2	108,5	109,2
cywilne .....	<i>a</i>	11626	10320	10274	9785	9360	9495	9674	9769
	<i>b</i>	103,9	99,3	100,6	95,2	95,7	101,4	101,9	101,0
Spółdzielnie .....	<i>a</i>	843	779	779	742	730	731	738	772
	<i>b</i>	97,8	98,7	99,7	95,3	98,4	100,1	101,0	104,6
Fundacje .....	<i>a</i>	104	172	205	217	237	256	277	306
	<i>b</i>	103,0	107,5	110,2	105,9	109,2	108,0	108,2	110,5
Stowarzyszenia i organizacje społeczne	<i>a</i>	2341	4059	4884	5143	5371	5610	5822	6104
	<i>b</i>	129,9	108,4	107,0	105,3	104,4	104,4	103,8	104,8
Wspólnoty mieszkaniowe .....	<i>a</i>	783	1837	1973	2091	2160	2238	2351	2417
	<i>b</i>	242,4	104,0	103,5	106,0	103,3	103,6	105,0	102,8
Osoby fizyczne prowadzące działalność gospodarczą	<i>a</i>	102809	108430	109503	111716	112263	118618	116146	118107
	<i>b</i>	102,4	99,0	100,5	102,0	100,5	105,7	97,9	101,7

**VI. PODMIOTY GOSPODARKI NARODOWEJ WEDŁUG PRZEWIDYWANEJ LICZBY PRACUJĄCYCH**  
Stan w dniu 31 XII

WYSZCZEGÓLNIENIE		2000	2005	2007	2008	2009	2010	2011	2012
a - w liczbach bezwzględnych									
b - rok poprzedni = 100									
<b>OGÓŁEM</b> .....	<b>a</b>	<b>128399</b>	<b>139059</b>	<b>142056</b>	<b>144263</b>	<b>144999</b>	<b>152618</b>	<b>151091</b>	<b>155034</b>
	<b>b</b>	<b>103,7</b>	<b>99,7</b>	<b>101,0</b>	<b>101,6</b>	<b>100,5</b>	<b>105,3</b>	<b>99,0</b>	<b>102,6</b>
0 – 9 .....	a	121909	131666	134620	136386	136913	144429	142941	147644
	b	103,7	99,6	101,0	101,3	100,4	105,5	99,0	103,3
10 – 49 .....	a	4981	6065	6100	6441	6657	6757	6718	5918
	b	105,3	101,8	100,6	105,6	103,4	101,5	99,4	88,1
50 – 249 .....	a	1234	1119	1126	1225	1224	1230	1230	1268
	b	99,9	98,8	100,9	108,8	99,9	100,5	100,0	103,1
250 – 999 .....	a	221	171	174	180	176	173	174	174
	b	96,5	98,8	103,0	103,4	97,8	98,3	100,6	100,0
1000 i więcej .....	a	54	38	36	31	29	29	28	30
	b	101,9	95,0	94,7	86,1	93,5	100,0	96,6	107,1

**WYKRES 2. STRUKTURA PODMIOTÓW GOSPODARKI NARODOWEJ WEDŁUG PRZEWIDYWANEJ LICZBY PRACUJĄCYCH**  
Stan w dniu 31 XII



**VII. PODMIOTY GOSPODARKI NARODOWEJ WEDŁUG WYBRANYCH FORM PRAWNYCH I PRZEWI-  
DYWANEJ LICZBY PRACUJĄCYCH**

Stan w dniu 31 XII

WYSZCZEGÓLNIENIE		2000	2005	2007	2008	2009	2010	2011	2012
a - w liczbach bezwzględnych b - rok poprzedni = 100									
<b>Spółki prawa handlowego</b> .....	<b>a</b>	<b>3561</b>	<b>5822</b>	<b>6413</b>	<b>6629</b>	<b>7004</b>	<b>7452</b>	<b>7996</b>	<b>8660</b>
	<b>b</b>	<b>89,2</b>	<b>104,6</b>	<b>105,8</b>	<b>103,4</b>	<b>105,7</b>	<b>106,4</b>	<b>107,3</b>	<b>108,3</b>
0 – 9 .....	a	2317	3841	4366	4474	4814	5241	5763	6383
	b	111,4	106,4	107,6	102,5	107,6	108,9	110,0	110,8
10 – 49 .....	a	748	1380	1436	1479	1518	1540	1555	1592
	b	115,3	101,0	102,4	103,0	102,6	101,4	101,0	102,4
50 – 249 .....	a	340	471	476	537	535	535	541	547
	b	114,1	102,6	100,8	112,8	99,6	100,0	101,1	101,1
250 – 999 .....	a	126	104	111	118	118	117	118	118
	b	106,8	97,2	107,8	106,3	100,0	99,2	100,9	100,0
1000 i więcej .....	a	30	26	24	21	19	19	19	20
	b	96,8	108,3	92,3	87,5	90,5	100,0	100,0	105,3
<b>Spółki cywilne</b> .....	<b>a</b>	<b>11626</b>	<b>10320</b>	<b>10274</b>	<b>9785</b>	<b>9360</b>	<b>9495</b>	<b>9674</b>	<b>9769</b>
	<b>b</b>	<b>104,0</b>	<b>99,3</b>	<b>100,6</b>	<b>95,2</b>	<b>95,7</b>	<b>101,4</b>	<b>101,9</b>	<b>101,0</b>
0 – 9 .....	a	10749	9795	9783	9238	8791	8920	9090	9182
	b	104,0	99,1	100,8	94,4	95,2	101,5	101,9	101,0
10 – 49 .....	a	806	511	480	537	561	567	576	581
	b	104,0	103,9	96,8	111,9	104,5	101,1	101,6	100,9
50 – 249 .....	a	67	14	11	10	8	8	8	6
	b	97,1	93,3	91,7	90,9	80,0	100,0	100,0	75,0
250 – 999 .....	a	4	-	-	-	-	-	-	-
	b	133,3	x	x	x	x	x	x	x
1000 i więcej .....	a	-	-	-	-	-	-	-	-
	b	x	x	x	x	x	x	x	x
<b>Osoby fizyczne</b> .....	<b>a</b>	<b>102809</b>	<b>108430</b>	<b>109503</b>	<b>111716</b>	<b>112263</b>	<b>118618</b>	<b>116146</b>	<b>118107</b>
	<b>b</b>	<b>102,4</b>	<b>99,0</b>	<b>100,5</b>	<b>102,0</b>	<b>100,5</b>	<b>105,7</b>	<b>97,9</b>	<b>101,7</b>
0 – 9 .....	a	101775	106970	108051	110172	110555	116864	114393	116916
	b	102,5	98,9	100,5	102,0	100,3	105,7	97,9	102,2
10 – 49 .....	a	957	1363	1360	1450	1621	1673	1671	1154
	b	99,0	104,7	100,3	106,6	111,8	103,2	99,9	69,1
50 – 249 .....	a	72	92	87	91	84	79	80	35
	b	93,5	103,4	100,0	104,6	92,3	94,0	101,3	43,8
250 – 999 .....	a	4	5	5	3	3	2	2	2
	b	100,0	100,0	100,0	60,0	100,0	66,7	100,0	100,0
1000 i więcej .....	a	1	-	-	-	-	-	-	-
	b	x	x	x	x	x	x	x	x

**VIII. PODMIOTY GOSPODARKI NARODOWEJ WEDŁUG FORM FINANSOWANIA**

Stan w dniu 31 XII

WYSZCZEGÓLNIENIE	2000	2005	2007	2008	2009	2010	2011	2012
<i>a</i> - w liczbach bezwzględnych <i>b</i> - rok poprzedni = 100								
<b>OGÓŁEM .....</b>	<b>128399</b>	<b>139059</b>	<b>142056</b>	<b>144263</b>	<b>144999</b>	<b>152618</b>	<b>151091</b>	<b>155034</b>
<i>b</i>	<b>103,7</b>	<b>99,7</b>	<b>101,0</b>	<b>101,6</b>	<b>100,5</b>	<b>105,3</b>	<b>99,0</b>	<b>102,6</b>
Jednostki samofinansujące się .....	125653	134610	137562	139832	140571	148136	146663	150573
<i>b</i>	103,5	99,6	101,0	101,7	100,5	105,4	99,0	102,7
osoby prawne .....	9290	12714	14175	14518	15036	15687	16376	17307
<i>b</i>	111,1	104,3	104,4	102,4	103,6	104,3	104,4	105,7
jednostki niemające osobowo- ści prawnej	13554	13466	13884	13598	13272	13831	14141	15159
<i>b</i>	106,8	100,7	101,5	97,9	97,6	104,2	102,2	107,2
osoby fizyczne prowadzące działalność gospodarczą	102809	108430	109503	111716	112263	118618	116146	118107
<i>b</i>	102,4	99,0	100,5	102,0	100,5	105,7	97,9	101,7
Jednostki budżetowe .....	2250	4205	4258	4205	4208	4273	4273	4356
<i>b</i>	121,3	101,1	100,9	98,8	100,1	101,5	100,0	101,9
osoby prawne .....	27	20	2	5	5	4	7	0
<i>b</i>	142,1	125,0	10,5	250,0	100,0	80,0	175,0	x
jednostki niemające osobowo- ści prawnej	2223	4185	4256	4200	4203	4269	4266	4356
<i>b</i>	121,1	101,0	101,3	98,7	100,1	101,6	99,9	102,0
Zakłady budżetowe .....	496	244	236	226	220	209	155	105
<i>b</i>	84,6	98,0	97,9	95,8	97,3	95,0	74,2	67,7
osoby prawne .....	140	4	2	2	2	-	-	-
<i>b</i>	109,4	100,0	50,0	100,0	100,0	x	x	x
jednostki niemające osobo- wości prawnej	356	240	234	224	218	209	155	105
<i>b</i>	77,7	98,0	98,7	95,7	97,3	95,9	74,2	67,7

**IX. PODMIOTY GOSPODARKI NARODOWEJ WEDŁUG PODREGIONÓW I POWIATÓW**

Stan w dniu 31 XII

WYSZCZEGÓLNIENIE		2000	2005	2007	2008	2009	2010	2011	2012
a - w liczbach bezwzględnych b - rok poprzedni = 100									
<b>WOJEWÓDZTWO</b> .....	<b>a</b>	<b>128399</b>	<b>139059</b>	<b>142056</b>	<b>144263</b>	<b>144999</b>	<b>152618</b>	<b>151091</b>	<b>155034</b>
	<b>b</b>	<b>103,7</b>	<b>99,7</b>	<b>101,0</b>	<b>101,6</b>	<b>100,5</b>	<b>105,3</b>	<b>99,0</b>	<b>102,6</b>
<b>Podregion krośnieński</b> .....	<b>a</b>	<b>31057</b>	<b>32334</b>	<b>32897</b>	<b>33678</b>	<b>33924</b>	<b>35654</b>	<b>35144</b>	<b>35859</b>
	<b>b</b>	<b>98,6</b>	<b>100,3</b>	<b>100,4</b>	<b>102,4</b>	<b>100,7</b>	<b>105,1</b>	<b>98,6</b>	<b>102,0</b>
Powiaty:									
bieszczadzki .....	a	4216	2054	2067	2116	2047	2159	2122	2163
	b	103,4	99,3	100,2	102,4	96,7	105,5	98,3	101,9
brzozowski .....	a	3123	3176	3238	3347	3454	3687	3658	3698
	b	99,2	99,7	99,6	103,4	103,2	106,7	99,2	101,1
jasielski .....	a	7177	6796	6934	7151	7270	7617	7540	7713
	b	98,4	99,9	100,2	103,1	101,7	104,8	99,0	102,3
krośnieński .....	a	5740	6398	6605	6788	6795	7171	7012	7195
	b	99,0	100,7	101,2	102,8	100,1	105,5	97,8	102,6
leski .....	a	-	2521	2472	2502	2509	2630	2663	2731
	b	-	101,9	98,8	101,2	100,3	104,8	101,3	102,6
sanocki .....	a	5775	6292	6407	6540	6571	6955	6769	6844
	b	96,8	100,4	100,5	102,1	100,5	105,8	97,3	101,1
Miasto na prawach powiatu:									
Krosno .....	a	5026	5097	5174	5234	5278	5435	5380	5515
	b	96,4	100,5	100,8	101,2	100,8	103,0	99,0	102,5
<b>Podregion przemyski</b> .....	<b>a</b>	<b>22182</b>	<b>23626</b>	<b>24114</b>	<b>24272</b>	<b>24746</b>	<b>25771</b>	<b>24822</b>	<b>25409</b>
	<b>b</b>	<b>100,0</b>	<b>99,6</b>	<b>100,7</b>	<b>100,7</b>	<b>102,0</b>	<b>104,1</b>	<b>96,3</b>	<b>102,4</b>
Powiaty:									
jarosławski .....	a	7151	7869	8044	7964	8078	8396	8086	8164
	b	101,1	99,8	101,2	99,0	101,4	103,9	96,3	101,0
lubaczowski .....	a	2350	2543	2686	2772	2867	3069	2987	3082
	b	104,6	100,5	101,0	103,2	103,4	107,0	97,3	103,2
przemyski .....	a	2924	3300	3380	3465	3517	3686	3670	3784
	b	99,6	101,5	100,3	102,5	101,5	104,8	99,6	103,1
przeworski .....	a	3111	3567	3717	3816	3985	4232	4178	4365
	b	104,3	99,1	101,8	102,7	104,4	106,2	98,7	104,5
Miasto na prawach powiatu:									
Przemysł .....	a	6646	6347	6287	6255	6299	6388	5901	6014
	b	95,7	98,3	99,8	99,5	100,7	101,4	92,4	101,9

**IX. PODMIOTY GOSPODARKI NARODOWEJ WEDŁUG PODREGIONÓW I POWIATÓW (dok.)**

Stan w dniu 31 XII

WYSZCZEGÓLNIENIE		2000	2005	2007	2008	2009	2010	2011	2012
a - w liczbach bezwzględnych b - rok poprzedni = 100									
<b>Podregion rzeszowski</b> .....	<b>a</b>	<b>39336</b>	<b>43114</b>	<b>44004</b>	<b>44734</b>	<b>45186</b>	<b>47878</b>	<b>48384</b>	<b>50121</b>
	<b>b</b>	<b>107,5</b>	<b>99,3</b>	<b>101,1</b>	<b>101,7</b>	<b>101,0</b>	<b>106,0</b>	<b>101,1</b>	<b>103,6</b>
Powiaty:									
kolbuszowski .....	a	2438	2871	3075	3164	3044	3307	3315	3407
	b	105,9	101,0	103,3	102,9	96,2	108,6	100,2	102,8
łańcucki .....	a	4689	4993	5174	5206	5018	5315	5369	5518
	b	106,2	97,3	102,5	100,6	96,4	105,9	101,0	102,8
ropczycko-sędziszowski .....	a	3546	3823	3981	4110	4212	4465	4503	4570
	b	105,5	101,3	101,2	103,2	102,5	106,0	100,9	101,5
rzeszowski .....	a	8478	10150	9927	9889	10036	10256	10238	10688
	b	109,9	100,1	99,2	99,6	101,5	102,2	99,8	104,4
strzyżowski .....	a	2718	2889	2944	2992	3101	3358	3416	3532
	b	106,0	100,1	99,2	101,6	103,6	108,3	101,7	103,4
Miasto na prawach powiatu:									
Rzeszów .....	a	17467	18388	18903	19373	19775	21177	21543	22406
	b	107,5	98,7	101,7	102,5	102,1	107,1	101,7	104,0
<b>Podregion tarnobrzeski</b> .....	<b>a</b>	<b>35824</b>	<b>39985</b>	<b>41041</b>	<b>41579</b>	<b>41143</b>	<b>43315</b>	<b>42741</b>	<b>43645</b>
	<b>b</b>	<b>106,7</b>	<b>99,5</b>	<b>101,5</b>	<b>101,3</b>	<b>99,0</b>	<b>105,3</b>	<b>98,7</b>	<b>102,1</b>
Powiaty:									
dębicki .....	a	6778	7286	7662	7882	8040	8546	8422	8653
	b	104,8	101,0	101,5	102,9	102,0	106,3	98,5	102,7
leżajski .....	a	3165	3516	3633	3742	3748	3983	3990	4053
	b	111,5	99,2	102,1	103,0	100,2	106,3	100,2	101,6
mielecki .....	a	8106	8833	9048	9129	9129	9594	9633	9940
	b	107,5	98,6	101,6	100,9	100,0	105,1	100,4	103,2
niżański .....	a	2963	3448	3614	3720	3690	3880	3852	3932
	b	107,7	100,5	102,8	102,9	99,2	105,1	99,3	102,1
stalowowolski .....	a	7218	8470	8599	8601	8394	8734	8593	8725
	b	107,6	100,7	101,5	100,0	97,6	104,1	98,4	101,5
tarnobrzeski .....	a	2736	3145	3225	3280	3183	3360	3327	3367
	b	105,2	97,4	101,2	101,7	97,0	105,6	99,0	101,2
Miasto na prawach powiatu:									
Tarnobrzeg .....	a	4858	5287	5260	5225	4959	5218	4924	4975
	b	104,0	97,6	100,4	99,3	94,9	105,2	94,4	101,0

**X. OSOBY FIZYCZNE PROWADZĄCE DZIAŁALNOŚĆ GOSPODARCZĄ WEDŁUG PŁCI, PODREGIONÓW I POWIATÓW**

Stan w dniu 31 XII

WYSZCZEGÓLNIENIE		2005	2007	2008	2009	2010	2011	2012
<i>a</i> - ogółem								
<i>b</i> - w tym kobiety								
<b>WOJEWÓDZTWO</b> .....	<i>a</i>	<b>108430</b>	<b>109503</b>	<b>111716</b>	<b>112263</b>	<b>118618</b>	<b>116146</b>	<b>118107</b>
	<i>b</i>	<b>35084</b>	<b>35420</b>	<b>35885</b>	<b>35809</b>	<b>37758</b>	<b>37413</b>	<b>38104</b>
<b>Podregion krośnieński</b> .....	<i>a</i>	<b>25641</b>	<b>25747</b>	<b>26575</b>	<b>26911</b>	<b>28415</b>	<b>27730</b>	<b>28063</b>
	<i>b</i>	<b>8065</b>	<b>8193</b>	<b>8385</b>	<b>8420</b>	<b>8844</b>	<b>8715</b>	<b>8816</b>
Powiaty:								
bieszczadzki .....	<i>a</i>	1688	1676	1719	1693	1795	1734	1763
	<i>b</i>	510	501	503	478	510	505	514
brzozowski .....	<i>a</i>	2609	2635	2749	2858	3069	3014	3021
	<i>b</i>	670	690	691	693	752	755	755
jasielski .....	<i>a</i>	5403	5436	5661	5775	6079	5964	6038
	<i>b</i>	1767	1783	1826	1887	1989	1970	1969
krośnieński .....	<i>a</i>	5244	5371	5570	5572	5899	5704	5819
	<i>b</i>	1486	1537	1574	1571	1667	1670	1727
leski .....	<i>a</i>	2030	1963	1994	2030	2132	2156	2209
	<i>b</i>	633	629	644	665	705	714	733
sanocki .....	<i>a</i>	4898	4890	5022	5066	5404	5193	5200
	<i>b</i>	1685	1706	1755	1723	1798	1700	1709
Miasto na prawach powiatu:								
Krosno .....	<i>a</i>	3769	3776	3860	3917	4037	3965	4013
	<i>b</i>	1314	1347	1392	1403	1423	1401	1409
<b>Podregion przemyski</b> .....	<i>a</i>	<b>18018</b>	<b>18159</b>	<b>18347</b>	<b>18733</b>	<b>19502</b>	<b>18439</b>	<b>18644</b>
	<i>b</i>	<b>5954</b>	<b>6060</b>	<b>6148</b>	<b>6227</b>	<b>6497</b>	<b>6163</b>	<b>6220</b>
Powiaty:								
jarosławski .....	<i>a</i>	6150	6172	6137	6217	6447	6103	6075
	<i>b</i>	2000	2028	2034	2007	2078	1990	1983
lubaczowski .....	<i>a</i>	1957	2043	2150	2232	2404	2312	2369
	<i>b</i>	600	626	649	670	717	709	726
przemyski .....	<i>a</i>	2634	2673	2748	2784	2906	2877	2932
	<i>b</i>	785	835	866	888	927	926	936
przeworski .....	<i>a</i>	2747	2864	2955	3115	3326	3246	3355
	<i>b</i>	885	908	951	1009	1088	1035	1073
Miasto na prawach powiatu:								
Przemysł .....	<i>a</i>	4530	4407	4357	4385	4419	3901	3913
	<i>b</i>	1684	1663	1648	1653	1687	1503	1502

**X. OSOBY FIZYCZNE PROWADZĄCE DZIAŁALNOŚĆ GOSPODARCZĄ WEDŁUG PŁCI, PODREGIONÓW I POWIATÓW (dok.)**  
Stan w dniu 31 XII

WYSZCZEGÓLNIENIE		2005	2007	2008	2009	2010	2011	2012
<i>a</i> - ogółem								
<i>b</i> - w tym kobiety								
<b>Podregion rzeszowski</b> .....	<b><i>a</i></b>	<b>33497</b>	<b>33776</b>	<b>34352</b>	<b>34636</b>	<b>36858</b>	<b>36921</b>	<b>37948</b>
	<b><i>b</i></b>	<b>10501</b>	<b>10553</b>	<b>10635</b>	<b>10725</b>	<b>11468</b>	<b>11663</b>	<b>12043</b>
Powiaty:								
kolbuszowski .....	<i>a</i>	2322	2471	2558	2430	2676	2662	2717
	<i>b</i>	627	673	672	623	687	704	730
łańcucki .....	<i>a</i>	4082	4173	4220	4031	4277	4327	4448
	<i>b</i>	1260	1276	1287	1237	1325	1334	1365
ropczycko-sędziszowski .....	<i>a</i>	3100	3223	3336	3426	3645	3659	3697
	<i>b</i>	897	899	931	982	1057	1054	1055
rzeszowski .....	<i>a</i>	8485	8140	8116	8221	8391	8311	8668
	<i>b</i>	2386	2300	2260	2281	2324	2370	2494
strzyżowski .....	<i>a</i>	2335	2342	2379	2468	2699	2743	2843
	<i>b</i>	699	686	690	732	796	797	810
Miasto na prawach powiatu:								
Rzeszów .....	<i>a</i>	13173	13427	13743	14060	15170	15219	15575
	<i>b</i>	4632	4719	4795	4870	5279	5404	5589
<b>Podregion tarnobrzeski</b> .....	<b><i>a</i></b>	<b>31274</b>	<b>31821</b>	<b>32442</b>	<b>31983</b>	<b>33843</b>	<b>33056</b>	<b>33452</b>
	<b><i>b</i></b>	<b>10564</b>	<b>10614</b>	<b>10717</b>	<b>10437</b>	<b>10949</b>	<b>10872</b>	<b>11025</b>
Powiaty:								
dębicki .....	<i>a</i>	5590	5858	6073	6192	6644	6482	6619
	<i>b</i>	1764	1863	1923	1951	2067	2024	2092
leżajski .....	<i>a</i>	2791	2870	2953	2948	3153	3144	3175
	<i>b</i>	894	893	896	888	934	953	960
mielecki .....	<i>a</i>	6804	6894	6995	6992	7412	7398	7555
	<i>b</i>	2173	2170	2189	2178	2332	2385	2436
nizański .....	<i>a</i>	2809	2933	3052	3009	3180	3135	3188
	<i>b</i>	882	899	921	910	925	928	939
stalowowolski .....	<i>a</i>	6559	6607	6635	6455	6733	6543	6578
	<i>b</i>	2303	2294	2296	2186	2270	2253	2254
tarnobrzeski .....	<i>a</i>	2591	2613	2673	2567	2712	2621	2636
	<i>b</i>	917	924	928	881	918	907	913
Miasto na prawach powiatu:								
Tarnobrzeg .....	<i>a</i>	4130	4046	4061	3820	4009	3733	3701
	<i>b</i>	1631	1571	1564	1443	1503	1422	1431



## XI. NOWO ZAREJESTROWANE OSOBY FIZYCZNE WEDŁUG GRUP WIEKOWYCH

Stan w dniu 31 XII

WYSZCZEGÓLNIENIE	Ogółem	Grupy wiekowe					
		do 25 lat	26-35	36-45	46-55	56 lat i więcej	
<b>OGÓŁEM</b> .....	<b>a</b>	<b>12246</b>	<b>2284</b>	<b>4980</b>	<b>2567</b>	<b>1504</b>	<b>911</b>
	<b>b</b>	<b>11643</b>	<b>2351</b>	<b>5025</b>	<b>2318</b>	<b>1227</b>	<b>722</b>
Rolnictwo, leśnictwo, łowiectwo i rybactwo	a	244	56	83	53	37	15
	b	196	51	60	54	23	8
Przemysł .....	a	1136	144	408	297	174	113
	b	1057	197	403	254	134	69
górnictwo i wydobywanie .....	a	17	-	7	5	3	2
	b	8	1	2	-	2	3
przetwórstwo przemysłowe .....	a	1086	136	390	288	165	107
	b	1015	186	393	249	125	62
wytwarzanie i zaopatrywanie w energię elektryczną, gaz, parę wodną i gorącą wodę <sup>Δ</sup>	a	8	1	2	2	2	1
	b	10	3	2	2	1	2
dostawa wody; gospodarowanie ściekami i odpadami; rekultywacja <sup>Δ</sup>	a	25	7	9	2	4	3
	b	24	7	6	3	6	2
Budownictwo .....	a	2109	412	868	490	255	84
	b	2072	429	875	460	236	72
Handel; naprawa pojazdów samochodowych <sup>Δ</sup>	a	3648	699	1355	772	474	348
	b	3234	637	1279	678	342	298
Transport i gospodarka magazynowa	a	897	197	365	167	101	67
	b	741	185	297	139	88	32
Zakwaterowanie i gastronomia <sup>Δ</sup>	a	472	73	150	115	89	45
	b	438	90	166	84	63	35
Informacja i komunikacja .....	a	378	105	210	37	14	12
	b	401	116	222	41	17	5
Działalność finansowa i ubezpieczeniowa	a	408	107	195	65	30	11
	b	400	106	182	72	27	13
Obsługa rynku nieruchomości <sup>Δ</sup> ....	a	76	6	27	14	7	22
	b	75	8	24	21	15	7
Działalność profesjonalna, naukowa i techniczna	a	907	126	482	171	65	63
	b	996	141	567	157	68	63
Administrowanie i działalność wspierająca <sup>Δ</sup>	a	317	58	144	56	42	17
	b	368	71	179	62	32	24
Administracja publiczna i obrona narodowa; obowiązkowe zabezpieczenia społeczne	a	2	-	-	1	1	-
	b	1	-	-	1	-	-
Edukacja .....	a	297	33	149	54	37	24
	b	310	50	156	58	25	21
Opieka zdrowotna i pomoc społeczna	a	652	75	266	150	117	44
	b	613	61	289	122	107	34
Działalność związana z kulturą, rozrywką i rekreacją	a	125	36	49	18	11	11
	b	153	35	75	22	15	6
Pozostała działalność usługowa ...	a	578	157	229	107	50	35
	b	588	174	251	93	35	35

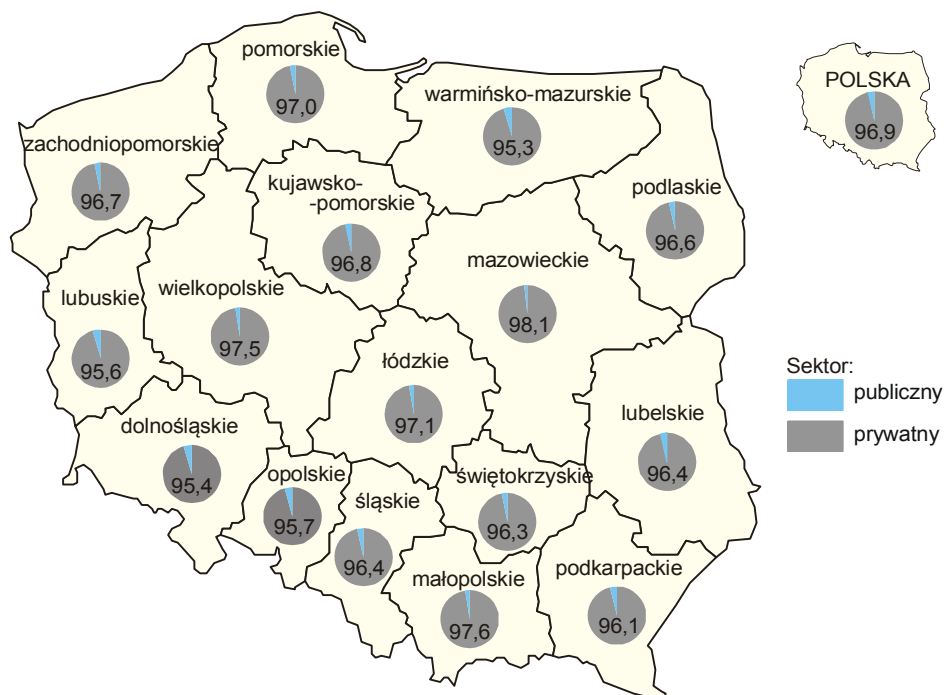
**MAPA 5. PODZIAŁ WOJEWÓDZTWA PODKARPACKIEGO NA PODREGIONY I POWIATY**

Stan w dniu 31 XII 2012 r.



**MAPA 6. STRUKTURA PODMIOTÓW GOSPODARKI NARODOWEJ WEDŁUG SEKTORÓW WŁASNOŚCI I WOJEWÓDZTW W 2012 R.**

Stan w dniu 31 XII



**TABLICE**

**TABL. 1. PODMIOTY GOSPODARKI NARODOWEJ WEDŁUG PRZEWIDYWANEJ LICZBY PRACUJĄCYCH ORAZ SEKCJI POLSKIEJ KLASYFIKACJI DZIAŁALNOŚCI (PKD)**

**A. OGÓŁEM**

WYSZCZEGÓLNIENIE		Ogółem	0-9	10-49	50-249	250-999	1000 i więcej
a - 31 XII 2011	b - 31 XII 2012						
c - przyrost/spadek							
d - 2011 = 100							
<b>OGÓŁEM</b> .....	<b>a</b>	<b>151091</b>	<b>142941</b>	<b>6718</b>	<b>1230</b>	<b>174</b>	<b>28</b>
	<b>b</b>	<b>155034</b>	<b>147644</b>	<b>5918</b>	<b>1268</b>	<b>174</b>	<b>30</b>
	<b>c</b>	<b>3943</b>	<b>4703</b>	<b>-800</b>	<b>38</b>	<b>0</b>	<b>2</b>
	<b>d</b>	<b>102,6</b>	<b>103,3</b>	<b>88,1</b>	<b>103,1</b>	<b>100,0</b>	<b>107,1</b>
w tym:							
Rolnictwo, leśnictwo, łowiectwo i rybactwo	a	3395	3284	81	29	1	-
	b	3415	3308	77	29	1	-
	c	20	24	-4	0	0	0
	d	100,6	100,7	95,1	100,0	100,0	x
Przemysł .....	a	15422	13695	1293	343	77	14
	b	15818	14230	1169	325	79	15
	c	396	535	-124	-18	2	1
	d	102,6	103,9	90,4	94,8	102,6	107,1
górnictwo i wydobywanie .....	a	214	191	18	3	2	-
	b	227	199	21	3	3	1
	c	13	8	3	0	1	1
	d	106,1	104,2	116,7	100,0	150,0	x

**TABL. 1. PODMIOTY GOSPODARKI NARODOWEJ WEDŁUG PRZEWIDYWANEJ LICZBY PRACUJĄCYCH ORAZ SEKCJI POLSKIEJ KLASYFIKACJI DZIAŁALNOŚCI (PKD) (cd.)**

**A. OGÓŁEM (cd.)**

WYSZCZEGÓLNIENIE							
a - 31 XII 2011							
b - 31 XII 2012		Ogółem	0-9	10-49	50-249	250-999	1000 i więcej
c - przyrost/spadek							
d - 2011 = 100							
przetwórstwo przemysłowe .....	a	14630	13092	1159	299	67	13
	b	14963	13571	1031	280	68	13
	c	333	479	-128	-19	1	0
	d	102,3	103,7	89,0	93,6	101,5	100,0
wytwarzanie i zaopatrywanie w energię elektryczną, gaz, parę wodną i gorącą wodę <sup>Δ</sup>	a	138	108	11	13	5	1
	b	162	130	13	13	5	1
	c	24	22	2	0	0	0
	d	117,4	120,4	118,2	100,0	100,0	100,0
dostawa wody; gospodarowanie ściekami i odpadami; rekultywa- cja <sup>Δ</sup>	a	440	304	105	28	3	-
	b	466	330	104	29	3	-
	c	26	26	-1	1	0	0
	d	105,9	108,6	99,0	103,6	100,0	x
Budownictwo .....	a	18922	18275	537	100	10	-
	b	19352	18788	463	94	7	-
	c	430	513	-74	-6	-3	0
	d	102,3	102,8	86,2	94,0	70,0	x
Handel; naprawa pojazdów samocho- dowych <sup>Δ</sup>	a	43934	42492	1252	171	18	1
	b	43884	42616	1085	164	18	1
	c	-50	124	-167	-7	0	0
	d	99,9	100,3	86,7	95,9	100,0	100,0
Transport i gospodarka magazynowa	a	10332	10110	186	28	8	-
	b	10396	10199	162	27	8	-
	c	64	89	-24	-1	0	0
	d	100,6	100,9	87,1	96,4	100,0	x
Zakwaterowanie i gastronomia <sup>Δ</sup> .....	a	4314	4107	201	6	-	-
	b	4437	4273	159	5	-	-
	c	123	166	-42	-1	0	0
	d	102,9	104,0	79,1	83,3	x	x
Informacja i komunikacja .....	a	3151	3081	61	7	-	2
	b	3365	3298	58	6	1	2
	c	214	217	-3	-1	1	0
	d	106,8	107,0	95,1	85,7	x	100,0
Działalność finansowa i ubezpiecze- niowa	a	4264	4200	53	11	-	-
	b	4228	4170	47	11	-	-
	c	-36	-30	-6	0	0	0
	d	99,2	99,3	88,7	100,0	x	x

**TABL. 1. PODMIOTY GOSPODARKI NARODOWEJ WEDŁUG PRZEWIDYWANEJ LICZBY PRACUJĄCYCH ORAZ SEKCJI POLSKIEJ KLASYFIKACJI DZIAŁALNOŚCI (PKD) (cd.)**

**A. OGÓŁEM (dok.)**

WYSZCZEGÓLNIENIE a - 31 XII 2011 b - 31 XII 2012 c - przyrost/spadek d - 2011 = 100		Ogółem	0-9	10-49	50-249	250-999	1000 i więcej
Obsługa rynku nieruchomości <sup>Δ</sup> .....	a	3908	3808	79	18	3	-
	b	4066	3976	69	18	3	-
	c	158	168	-10	0	0	0
	d	104,0	104,4	87,3	100,0	100,0	x
Działalność profesjonalna, naukowa i techniczna	a	11518	11386	115	15	2	-
	b	12032	11906	109	15	2	-
	c	514	520	-6	0	0	0
	d	104,5	104,6	94,8	100,0	100,0	x
Administrowanie i działalność wspierająca <sup>Δ</sup>	a	2480	2388	73	9	8	2
	b	2665	2582	63	10	8	2
	c	185	194	-10	1	0	0
	d	107,5	108,1	86,3	111,1	100,0	100,0
Administracja publiczna i obrona naro- dowa; obowiązkowe zabezpiecze- nia społeczne	a	1924	1549	205	154	14	2
	b	1928	1558	203	152	12	3
	c	4	9	-2	-2	-2	1
	d	100,2	100,6	99,0	98,7	85,7	150,0
Edukacja .....	a	5727	3471	2027	224	3	2
	b	6614	4603	1716	289	4	2
	c	887	1132	-311	65	1	0
	d	115,5	132,6	84,7	129,0	133,3	100,0
Opieka zdrowotna i pomoc społeczna	a	7984	7585	298	69	27	5
	b	8524	8118	293	80	28	5
	c	540	533	-5	11	1	0
	d	106,8	107,0	98,3	115,9	103,7	100,0
Działalność związana z kulturą, rozrywką i rekreacją	a	3315	3152	138	25	-	-
	b	3387	3229	135	23	-	-
	c	72	77	-3	-2	0	0
	d	102,2	102,4	97,8	92,0	x	x
Pozostała działalność usługowa .....	a	10499	10357	118	21	3	-
	b	10921	10789	109	20	3	-
	c	422	432	-9	-1	0	0
	d	104,0	104,2	92,4	95,2	100,0	x

**TABL. 1. PODMIOTY GOSPODARKI NARODOWEJ WEDŁUG PRZEWIDYWANEJ LICZBY PRACUJĄCYCH ORAZ SEKCJI POLSKIEJ KLASYFIKACJI DZIAŁALNOŚCI (PKD) (cd.)**  
**B. SEKTOR PUBLICZNY**

WYSZCZEGÓLNIENIE							
a - 31 XII 2011							
b - 31 XII 2012		Ogółem	0-9	10-49	50-249	250-999	1000 i więcej
c - przyrost/spadek							
d - 2011 = 100							
<b>OGÓŁEM</b> .....	<b>a</b>	<b>6068</b>	<b>2787</b>	<b>2659</b>	<b>546</b>	<b>66</b>	<b>10</b>
	<b>b</b>	<b>6096</b>	<b>3332</b>	<b>2079</b>	<b>611</b>	<b>63</b>	<b>11</b>
	<b>c</b>	<b>28</b>	<b>545</b>	<b>-580</b>	<b>65</b>	<b>-3</b>	<b>1</b>
	<b>d</b>	<b>100,5</b>	<b>119,6</b>	<b>78,2</b>	<b>111,9</b>	<b>95,5</b>	<b>110,0</b>
w tym:							
Rolnictwo, leśnictwo, łowiectwo i rybactwo	a	37	4	7	25	1	-
	b	37	4	7	25	1	-
	c	0	0	0	0	0	0
	d	100,0	100,0	100,0	100,0	100,0	x
Przemysł .....	a	197	52	84	46	14	1
	b	198	55	85	44	13	1
	c	1	3	1	-2	-1	0
	d	100,5	105,8	101,2	95,7	92,9	100,0
górnictwo i wydobywanie .....	a	3	1	1	-	1	-
	b	4	1	1	-	2	-
	c	1	0	0	0	1	0
	d	133,3	100,0	100,0	x	200,0	x
przetwórstwo przemysłowe .....	a	34	8	6	12	7	1
	b	31	8	6	11	5	1
	c	-3	0	0	-1	-2	0
	d	91,2	100,0	100,0	91,7	71,4	100,0
wytwarzanie i zaopatrywanie w energię elektryczną, gaz, parę wodną i gorącą wodę <sup>Δ</sup>	a	18	1	5	9	3	-
	b	20	2	6	9	3	-
	c	2	1	1	0	0	0
	d	111,1	200,0	120,0	100,0	100,0	x
dostawa wody; gospodarowanie ściekami i odpadami; rekultywacja <sup>Δ</sup>	a	142	42	72	25	3	-
	b	143	44	72	24	3	-
	c	1	2	0	-1	0	0
	d	100,7	104,8	100,0	96,0	100,0	x
Budownictwo .....	a	13	2	7	3	1	-
	b	13	2	7	3	1	-
	c	0	0	0	0	0	0
	d	100,0	100,0	100,0	100,0	100,0	x
Handel; naprawa pojazdów samochodowych <sup>Δ</sup>	a	8	3	4	1	-	-
	b	8	3	4	1	-	-
	c	0	0	0	0	0	0
	d	100,0	100,0	100,0	100,0	x	x
Transport i gospodarka magazynowa	a	40	7	18	10	5	-
	b	42	9	18	10	5	-
	c	2	2	0	0	0	0
	d	105,0	128,6	100,0	100,0	100,0	x

**TABL. 1. PODMIOTY GOSPODARKI NARODOWEJ WEDŁUG PRZEWIDYWANEJ LICZBY PRACUJĄCYCH ORAZ SEKCJI POLSKIEJ KLASYFIKACJI DZIAŁALNOŚCI (PKD) (cd.)**  
**B. SEKTOR PUBLICZNY (dok.)**

WYSZCZEGÓLNIENIE a - 31 XII 2011 b - 31 XII 2012 c - przyrost/spadek d - 2011 = 100	Ogółem	0-9	10-49	50-249	250-999	1000 i więcej
Zakwaterowanie i gastronomia <sup>Δ</sup> .....	a 82	62	20	-	-	-
	b 84	69	15	-	-	-
	c 2	7	-5	0	0	0
	d 102,4	111,3	75,0	x	x	x
Informacja i komunikacja .....	a 5	2	2	1	-	-
	b 4	2	1	1	-	-
	c -1	0	-1	0	0	0
	d 80,0	100,0	50,0	100,0	x	x
Działalność finansowa i ubezpieczeniowa	a 3	2	1	-	-	-
	b 3	2	1	-	-	-
	c 0	0	0	0	0	0
	d 100,0	100,0	100,0	x	x	x
Obsługa rynku nieruchomości <sup>Δ</sup> .....	a 851	828	16	7	-	-
	b 850	828	15	7	-	-
	c -1	0	-1	0	0	0
	d 99,9	100,0	93,8	100,0	x	x
Działalność profesjonalna, naukowa i techniczna	a 136	103	27	4	2	-
	b 133	101	26	5	1	-
	c -3	-2	-1	1	-1	0
	d 97,8	98,1	96,3	125,0	50,0	x
Administrowanie i działalność wspierająca <sup>Δ</sup>	a 7	3	3	1	-	-
	b 7	3	3	1	-	-
	c 0	0	0	0	0	0
	d 100,0	100,0	100,0	100,0	x	x
Administracja publiczna i obrona narodowa; obowiązkowe zabezpieczenia społeczne	a 659	288	202	153	14	2
	b 655	289	200	151	12	3
	c -4	1	-2	-2	-2	1
	d 99,4	100,3	99,0	98,7	85,7	150,0
Edukacja .....	a 3277	1068	1988	217	2	2
	b 3306	1594	1433	274	3	2
	c 29	526	-555	57	1	0
	d 100,9	149,3	72,1	126,3	150,0	100,0
Opieka zdrowotna i pomoc społeczna	a 406	160	160	54	27	5
	b 415	168	148	67	27	5
	c 9	8	-12	13	0	0
	d 102,2	105,0	92,5	124,1	100,0	100,0
Działalność związana z kulturą, rozrywką i rekreacją	a 344	200	120	24	-	-
	b 339	201	116	22	-	-
	c -5	1	-4	-2	0	0
	d 98,5	100,5	96,7	91,7	x	x
Pozostała działalność usługowa .....	a 3	3	-	-	-	-
	b 2	2	-	-	-	-
	c -1	-1	0	0	0	0
	d 66,7	66,7	x	x	x	x

**TABL. 1. PODMIOTY GOSPODARKI NARODOWEJ WEDŁUG PRZEWIDYWANEJ LICZBY PRACUJĄCYCH ORAZ SEKCJI POLSKIEJ KLASYFIKACJI DZIAŁALNOŚCI (PKD) (cd.)**  
**C. SEKTOR PRYWATNY**

WYSZCZEGÓLNIENIE							
a - 31 XII 2011							
b - 31 XII 2012		Ogółem	0-9	10-49	50-249	250-999	1000 i więcej
c - przyrost/spadek							
d - 2011 = 100							
<b>OGÓŁEM</b> .....	<b>a</b>	<b>145023</b>	<b>140154</b>	<b>4059</b>	<b>684</b>	<b>108</b>	<b>18</b>
	<b>b</b>	<b>148938</b>	<b>144312</b>	<b>3839</b>	<b>657</b>	<b>111</b>	<b>19</b>
	<b>c</b>	<b>3915</b>	<b>4158</b>	<b>-220</b>	<b>-27</b>	<b>3</b>	<b>1</b>
	<b>d</b>	<b>102,7</b>	<b>103,0</b>	<b>94,6</b>	<b>96,1</b>	<b>102,8</b>	<b>105,6</b>
w tym:							
Rolnictwo, leśnictwo, łowiectwo i rybactwo	a	3358	3280	74	4	-	-
	b	3378	3304	70	4	-	-
	c	20	24	-4	0	0	0
	d	100,6	100,7	94,6	100,0	x	x
Przemysł .....	a	15225	13643	1209	297	63	13
	b	15620	14175	1084	281	66	14
	c	395	532	-125	-16	3	1
	d	102,6	103,9	89,7	94,6	104,8	107,7
górnictwo i wydobywanie .....	a	211	190	17	3	1	-
	b	223	198	20	3	1	1
	c	12	8	3	0	0	1
	d	105,7	104,2	117,6	100,0	100,0	x
przetwórstwo przemysłowe .....	a	14596	13084	1153	287	60	12
	b	14932	13563	1025	269	63	12
	c	336	479	-128	-18	3	0
	d	102,3	103,7	88,9	93,7	105,0	100,0
wytwarzanie i zaopatrywanie w energię elektryczną, gaz, parę wodną i gorącą wodę <sup>Δ</sup>	a	120	107	6	4	2	1
	b	142	128	7	4	2	1
	c	22	21	1	0	0	0
	d	118,3	119,6	116,7	100,0	100,0	100,0
dostawa wody; gospodarowanie ściekami i odpadami; rekultywacja <sup>Δ</sup>	a	298	262	33	3	-	-
	b	323	286	32	5	-	-
	c	25	24	-1	2	0	0
	d	108,4	109,2	97,0	166,7	x	x
Budownictwo .....	a	18909	18273	530	97	9	-
	b	19339	18786	456	91	6	-
	c	430	513	-74	-6	-3	0
	d	102,3	102,8	86,0	93,8	66,7	x
Handel; naprawa pojazdów samochodowych <sup>Δ</sup>	a	43926	42489	1248	170	18	1
	b	43876	42613	1081	163	18	1
	c	-50	124	-167	-7	0	0
	d	99,9	100,3	86,6	95,9	100,0	100,0
Transport i gospodarka magazynowa	a	10292	10103	168	18	3	-
	b	10354	10190	144	17	3	-
	c	62	87	-24	-1	0	0
	d	100,6	100,9	85,7	94,4	100,0	x



**TABL. 1. PODMIOTY GOSPODARKI NARODOWEJ WEDŁUG PRZEWIDYWANEJ LICZBY PRACUJĄCYCH ORAZ SEKCJI POLSKIEJ KLASYFIKACJI DZIAŁALNOŚCI (PKD) (cd.)**  
**C. SEKTOR PRYWATNY (dok.)**

WYSZCZEGÓLNIENIE a - 31 XII 2011 b - 31 XII 2012 c - przyrost/spadek d - 2011 = 100	Ogółem	0-9	10-49	50-249	250-999	1000 i więcej
Zakwaterowanie i gastronomia <sup>Δ</sup> .....	<i>a</i> 4232	4045	181	6	-	-
	<i>b</i> 4353	4204	144	5	-	-
	<i>c</i> 121	159	-37	-1	0	0
	<i>d</i> 102,9	103,9	79,6	83,3	x	x
Informacja i komunikacja .....	<i>a</i> 3146	3079	59	6	-	2
	<i>b</i> 3361	3296	57	5	1	2
	<i>c</i> 215	217	-2	-1	1	0
	<i>d</i> 106,8	107,0	96,6	83,3	x	100,0
Działalność finansowa i ubezpiecze- niowa	<i>a</i> 4261	4198	52	11	-	-
	<i>b</i> 4225	4168	46	11	-	-
	<i>c</i> -36	-30	-6	0	0	0
	<i>d</i> 99,2	99,3	88,5	100,0	x	x
Obsługa rynku nieruchomości <sup>Δ</sup> .....	<i>a</i> 3057	2980	63	11	3	-
	<i>b</i> 3216	3148	54	11	3	-
	<i>c</i> 159	168	-9	0	0	0
	<i>d</i> 105,2	105,6	85,7	100,0	100,0	x
Działalność profesjonalna, naukowa i techniczna	<i>a</i> 11382	11283	88	11	-	-
	<i>b</i> 11899	11805	83	10	1	-
	<i>c</i> 517	522	-5	-1	1	0
	<i>d</i> 104,5	104,6	94,3	90,9	x	x
Administrowanie i działalność wspierająca <sup>Δ</sup>	<i>a</i> 2473	2385	70	8	8	2
	<i>b</i> 2658	2579	60	9	8	2
	<i>c</i> 185	194	-10	1	0	0
	<i>d</i> 107,5	108,1	85,7	112,5	100,0	100,0
Administracja publiczna i obrona naro- dowa; obowiązkowe zabezpiecze- nia społeczne	<i>a</i> 1265	1261	3	1	-	-
	<i>b</i> 1273	1269	3	1	-	-
	<i>c</i> 8	8	0	0	0	0
	<i>d</i> 100,6	100,6	100,0	100,0	x	x
Edukacja .....	<i>a</i> 2450	2403	39	7	1	-
	<i>b</i> 3308	3009	283	15	1	-
	<i>c</i> 858	606	244	8	0	0
	<i>d</i> 135,0	125,2	725,6	214,3	100,0	x
Opieka zdrowotna i pomoc społeczna	<i>a</i> 7578	7425	138	15	-	-
	<i>b</i> 8109	7950	145	13	1	-
	<i>c</i> 531	525	7	-2	1	0
	<i>d</i> 107,0	107,1	105,1	86,7	x	x
Działalność związana z kulturą, rozrywką i rekreacją	<i>a</i> 2971	2952	18	1	-	-
	<i>b</i> 3048	3028	19	1	-	-
	<i>c</i> 77	76	1	0	0	0
	<i>d</i> 102,6	102,6	105,6	100,0	x	x
Pozostała działalność usługowa .....	<i>a</i> 10496	10354	118	21	3	-
	<i>b</i> 10919	10787	109	20	3	-
	<i>c</i> 423	433	-9	-1	0	0
	<i>d</i> 104,0	104,2	92,4	95,2	100,0	x

**TABL. 1. PODMIOTY GOSPODARKI NARODOWEJ WEDŁUG PRZEWIDYWANEJ LICZBY PRACUJĄCYCH ORAZ SEKCJI POLSKIEJ KLASYFIKACJI DZIAŁALNOŚCI (PKD) (cd.)**  
**D. SEKTOR PRYWATNY – OSOBY FIZYCZNE PROWADZĄCE DZIAŁALNOŚĆ GOSPODARCZĄ**

WYSZCZEGÓLNIENIE							
a - 31 XII 2011							
b - 31 XII 2012		Ogółem	0-9	10-49	50-249	250-999	1000 i więcej
c - przyrost/spadek							
d - 2011 = 100							
<b>OGÓŁEM</b> .....	<b>a</b>	<b>116146</b>	<b>114393</b>	<b>1671</b>	<b>80</b>	<b>2</b>	<b>-</b>
	<b>b</b>	<b>118107</b>	<b>116916</b>	<b>1154</b>	<b>35</b>	<b>2</b>	<b>-</b>
	<b>c</b>	<b>1961</b>	<b>2523</b>	<b>-517</b>	<b>-45</b>	<b>0</b>	<b>0</b>
	<b>d</b>	<b>101,7</b>	<b>102,2</b>	<b>69,1</b>	<b>43,8</b>	<b>100,0</b>	<b>x</b>
w tym:							
Rolnictwo, leśnictwo, łowiectwo i rybactwo	a	2857	2831	26	-	-	-
	b	2864	2842	22	-	-	-
	c	7	11	-4	0	0	0
	d	100,2	100,4	84,6	x	x	x
Przemysł .....	a	12066	11479	546	40	1	-
	b	12320	11900	400	19	1	-
	c	254	421	-146	-21	0	0
	d	102,1	103,7	73,3	47,5	100,0	x
górnictwo i wydobywanie .....	a	129	125	4	-	-	-
	b	132	128	4	-	-	-
	c	3	3	0	0	0	0
	d	102,3	102,4	100,0	x	x	x
przetwórstwo przemysłowe .....	a	11720	11145	534	40	1	-
	b	11955	11544	391	19	1	-
	c	235	399	-143	-21	0	0
	d	102,0	103,6	73,2	47,5	100,0	x
wytwarzanie i zaopatrywanie w energię elektryczną, gaz, parę wodną i gorącą wodę <sup>Δ</sup>	a	35	35	-	-	-	-
	b	39	39	-	-	-	-
	c	4	4	0	0	0	0
	d	111,4	111,4	x	x	x	x
dostawa wody; gospodarowanie ściekami i odpadami; rekultywacja <sup>Δ</sup>	a	182	174	8	-	-	-
	b	194	189	5	-	-	-
	c	12	15	-3	0	0	0
	d	106,6	108,6	62,5	x	x	x
Budownictwo .....	a	17213	16931	269	13	-	-
	b	17601	17402	192	7	-	-
	c	388	471	-77	-6	0	0
	d	102,3	102,8	71,4	53,8	x	x
Handel; naprawa pojazdów samochodowych <sup>Δ</sup>	a	36563	36082	468	13	-	-
	b	36290	35977	308	5	-	-
	c	-273	-105	-160	-8	0	0
	d	99,3	99,7	65,8	38,5	x	x
Transport i gospodarka magazynowa	a	9534	9443	89	2	-	-
	b	9566	9502	63	1	-	-
	c	32	59	-26	-1	0	0
	d	100,3	100,6	70,8	50,0	x	x

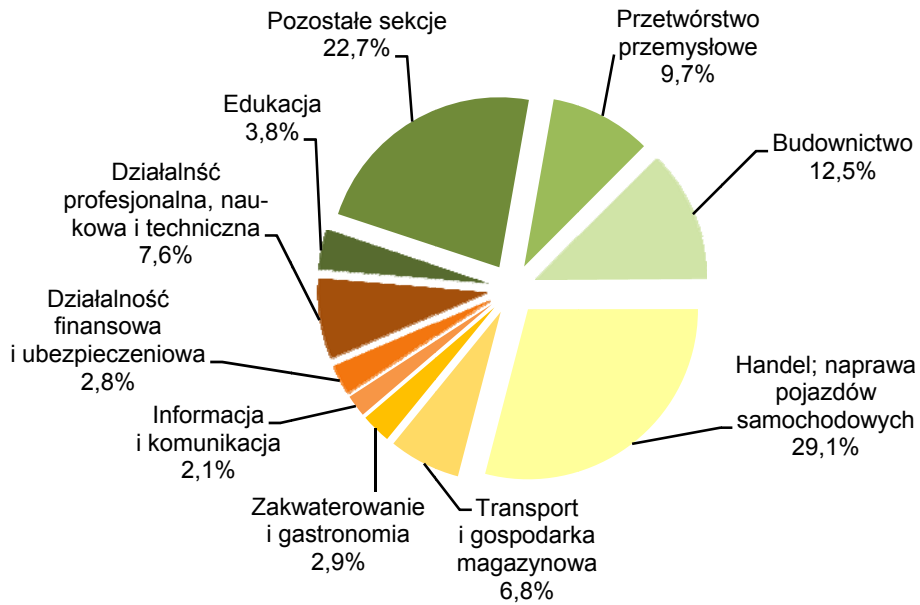
**TABL. 1. PODMIOTY GOSPODARKI NARODOWEJ WEDŁUG PRZEWIDYWANEJ LICZBY PRACUJĄCYCH ORAZ SEKCJI POLSKIEJ KLASYFIKACJI DZIAŁALNOŚCI (PKD) (dok.)**  
**D. SEKTOR PRYWATNY – OSOBY FIZYCZNE PROWADZĄCE DZIAŁALNOŚĆ GOSPODARCZĄ (dok.)**

WYSZCZEGÓLNIENIE a - 31 XII 2011 b - 31 XII 2012 c - przyrost/spadek d - 2011 = 100	Ogółem	0-9	10-49	50-249	250-999	1000 i więcej	
Zakwaterowanie i gastronomia <sup>Δ</sup> .....	a	3473	3383	89	1	-	-
	b	3559	3506	53	-	-	-
	c	86	123	-36	-1	0	0
	d	102,5	103,6	59,6	x	x	x
Informacja i komunikacja .....	a	2615	2601	13	1	-	-
	b	2763	2755	8	-	-	-
	c	148	154	-5	-1	0	0
	d	105,7	105,9	61,5	x	x	x
Działalność finansowa i ubezpiecze- niowa	a	3980	3970	10	-	-	-
	b	3915	3911	4	-	-	-
	c	-65	-59	-6	0	0	0
	d	98,4	98,5	40,0	x	x	x
Obsługa rynku nieruchomości <sup>Δ</sup> .....	a	886	874	12	-	-	-
	b	945	939	6	-	-	-
	c	59	65	-6	0	0	0
	d	106,7	107,4	50,0	x	x	x
Działalność profesjonalna, naukowa i techniczna	a	10043	10007	35	1	-	-
	b	10471	10450	20	1	-	-
	c	428	443	-15	0	0	0
	d	104,3	104,4	57,1	100,0	x	x
Administrowanie i działalność wspierająca <sup>Δ</sup>	a	2110	2069	39	1	1	-
	b	2255	2226	28	-	1	-
	c	145	157	-11	-1	0	0
	d	106,9	107,6	71,8	x	100,0	x
Administracja publiczna i obrona naro- dowa; obowiązkowe zabezpiecze- nia społeczne	a	2	2	-	-	-	-
	b	2	2	-	-	-	-
	c	0	0	0	0	0	0
	d	100,0	100,0	x	x	x	x
Edukacja .....	a	2205	2181	21	3	-	-
	b	2293	2274	17	2	-	-
	c	88	93	-4	-1	0	0
	d	104,0	104,3	81,0	66,7	x	x
Opieka zdrowotna i pomoc społeczna	a	6980	6945	30	5	-	-
	b	7467	7449	18	-	-	-
	c	487	504	-12	-5	0	0
	d	107,0	107,3	60,0	x	x	x
Działalność związana z kulturą, rozrywką i rekreacją	a	1045	1038	7	-	-	-
	b	1060	1054	6	-	-	-
	c	15	16	-1	0	0	0
	d	101,4	101,5	85,7	x	x	x
Pozostała działalność usługowa .....	a	4574	4557	17	-	-	-
	b	4736	4727	9	-	-	-
	c	162	170	-8	0	0	0
	d	103,5	103,7	52,9	x	x	x

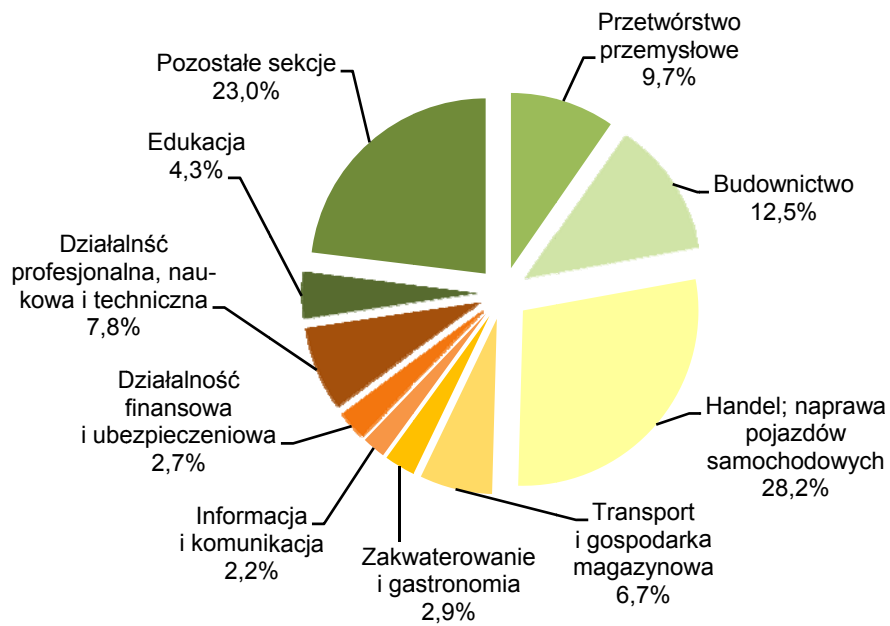
**WYKRES 3. STRUKTURA PODMIOTÓW GOSPODARKI NARODOWEJ WEDŁUG WYBRANYCH SEKCJI PKD**

Stan w dniu 31 XII

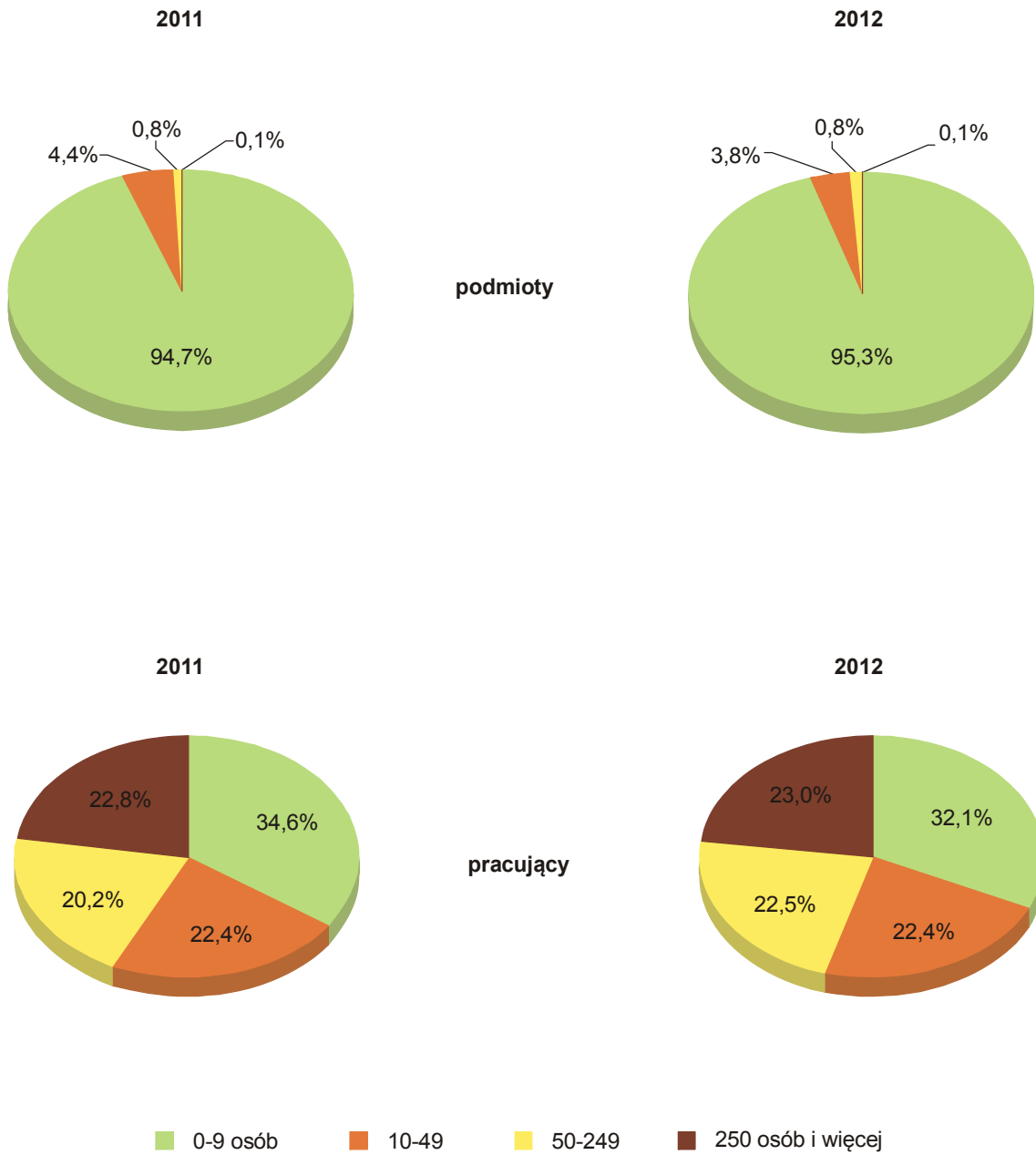
**2011**



**2012**



**WYKRES 4. STRUKTURA PODMIOTÓW I PRACUJĄCYCH W PODMIOTACH GOSPODARKI NARODOWEJ WEDŁUG KLAS WIELKOŚCI**  
Stan w dniu 31 XII



**TABL. 2. PODMIOTY GOSPODARKI NARODOWEJ WEDŁUG PRZEWIDYWANEJ LICZBY PRACUJĄCYCH ORAZ PODREGIONÓW I POWIATÓW**

**A. OGÓŁEM**

WYSZCZEGÓLNIENIE							
a - 31 XII 2011		Ogółem	0-9	10-49	50-249	250-999	1000 i więcej
b - 31 XII 2012							
c - przyrost/spadek							
d - 2011 = 100							
<b>OGÓŁEM</b> .....	<b>a</b>	<b>151091</b>	<b>142941</b>	<b>6718</b>	<b>1230</b>	<b>174</b>	<b>28</b>
	<b>b</b>	<b>155034</b>	<b>147644</b>	<b>5918</b>	<b>1268</b>	<b>174</b>	<b>30</b>
	<b>c</b>	<b>3943</b>	<b>4703</b>	<b>-800</b>	<b>38</b>	<b>0</b>	<b>2</b>
	<b>d</b>	<b>102,6</b>	<b>103,3</b>	<b>88,1</b>	<b>103,1</b>	<b>100,0</b>	<b>107,1</b>
<b>Podregion krośnieński</b> .....	<b>a</b>	<b>35144</b>	<b>33386</b>	<b>1435</b>	<b>282</b>	<b>35</b>	<b>6</b>
	<b>b</b>	<b>35859</b>	<b>34243</b>	<b>1291</b>	<b>286</b>	<b>32</b>	<b>7</b>
	<b>c</b>	<b>715</b>	<b>857</b>	<b>-144</b>	<b>4</b>	<b>-3</b>	<b>1</b>
	<b>d</b>	<b>102,0</b>	<b>102,6</b>	<b>90,0</b>	<b>101,4</b>	<b>91,4</b>	<b>116,7</b>
Powiaty:							
bieszczadzki .....	<b>a</b>	2122	2035	72	12	3	-
	<b>b</b>	2163	2087	62	11	3	-
	<b>c</b>	41	52	-10	-1	0	0
	<b>d</b>	101,9	102,6	86,1	91,7	100,0	x
brzozowski .....	<b>a</b>	3658	3449	186	22	1	-
	<b>b</b>	3698	3502	173	22	-	1
	<b>c</b>	40	53	-13	0	-1	1
	<b>d</b>	101,1	101,5	93,0	100,0	x	x
jasielski .....	<b>a</b>	7540	7121	342	70	7	-
	<b>b</b>	7713	7335	305	66	7	-
	<b>c</b>	173	214	-37	-4	0	0
	<b>d</b>	102,3	103,0	89,2	94,3	100,0	x
krośnieński .....	<b>a</b>	7012	6690	278	39	5	-
	<b>b</b>	7195	6909	237	43	6	-
	<b>c</b>	183	219	-41	4	1	0
	<b>d</b>	102,6	103,3	85,3	110,3	120,0	x
leski .....	<b>a</b>	2663	2563	86	13	1	-
	<b>b</b>	2731	2635	81	14	1	-
	<b>c</b>	68	72	-5	1	0	0
	<b>d</b>	102,6	102,8	94,2	107,7	100,0	x
sanocki .....	<b>a</b>	6769	6446	257	57	7	2
	<b>b</b>	6844	6555	222	58	7	2
	<b>c</b>	75	109	-35	1	0	0
	<b>d</b>	101,1	101,7	86,4	101,8	100,0	100,0
Miasto na prawach powiatu:							
Krosno .....	<b>a</b>	5380	5082	214	69	11	4
	<b>b</b>	5515	5220	211	72	8	4
	<b>c</b>	135	138	-3	3	-3	0
	<b>d</b>	102,5	102,7	98,6	104,3	72,7	100,0
<b>Podregion przemyski</b> .....	<b>a</b>	<b>24822</b>	<b>23309</b>	<b>1293</b>	<b>192</b>	<b>26</b>	<b>2</b>
	<b>b</b>	<b>25409</b>	<b>24114</b>	<b>1060</b>	<b>209</b>	<b>23</b>	<b>3</b>
	<b>c</b>	<b>587</b>	<b>805</b>	<b>-233</b>	<b>17</b>	<b>-3</b>	<b>1</b>
	<b>d</b>	<b>102,4</b>	<b>103,5</b>	<b>82,0</b>	<b>108,9</b>	<b>88,5</b>	<b>150,0</b>

**TABL. 2. PODMIOTY GOSPODARKI NARODOWEJ WEDŁUG PRZEWIDYWANEJ LICZBY PRACUJĄCYCH ORAZ PODREGIONÓW I POWIATÓW (cd.)**

**A. OGÓŁEM (cd.)**

WYSZCZEGÓLNIENIE		Ogółem	0-9	10-49	50-249	250-999	1000 i więcej
a - 31 XII 2011							
b - 31 XII 2012							
c - przyrost/spadek							
d - 2011 = 100							
<b>Podregion przemyski (dok.)</b>							
Powiaty:							
jarosławski .....	<i>a</i>	8086	7604	421	54	7	-
	<i>b</i>	8164	7753	338	66	7	-
	<i>c</i>	78	149	-83	12	0	0
	<i>d</i>	101,0	102,0	80,3	122,2	100,0	x
lubaczowski .....	<i>a</i>	2987	2783	177	25	2	-
	<i>b</i>	3082	2897	156	28	1	-
	<i>c</i>	95	114	-21	3	-1	0
	<i>d</i>	103,2	104,1	88,1	112,0	50,0	x
przemyski .....	<i>a</i>	3670	3463	188	18	1	-
	<i>b</i>	3784	3617	151	16	-	-
	<i>c</i>	114	154	-37	-2	-1	0
	<i>d</i>	103,1	104,4	80,3	88,9	x	x
przeworski .....	<i>a</i>	4178	3909	233	31	5	-
	<i>b</i>	4365	4141	184	35	5	-
	<i>c</i>	187	232	-49	4	0	0
	<i>d</i>	104,5	105,9	79,0	112,9	100,0	x
Miasto na prawach powiatu:							
Przemysł .....	<i>a</i>	5901	5550	274	64	11	2
	<i>b</i>	6014	5706	231	64	10	3
	<i>c</i>	113	156	-43	0	-1	1
	<i>d</i>	101,9	102,8	84,3	100,0	90,9	150,0
<b>Podregion rzeszowski .....</b>	<b><i>a</i></b>	<b>48384</b>	<b>45822</b>	<b>2089</b>	<b>398</b>	<b>64</b>	<b>11</b>
	<b><i>b</i></b>	<b>50121</b>	<b>47767</b>	<b>1877</b>	<b>398</b>	<b>69</b>	<b>10</b>
	<b><i>c</i></b>	<b>1737</b>	<b>1945</b>	<b>-212</b>	<b>0</b>	<b>5</b>	<b>-1</b>
	<b><i>d</i></b>	<b>103,6</b>	<b>104,2</b>	<b>89,9</b>	<b>100,0</b>	<b>107,8</b>	<b>90,9</b>
Powiaty:							
kolbuszowski .....	<i>a</i>	3315	3115	180	17	3	-
	<i>b</i>	3407	3221	160	22	4	-
	<i>c</i>	92	106	-20	5	1	0
	<i>d</i>	102,8	103,4	88,9	129,4	133,3	x
łańcucki .....	<i>a</i>	5369	5092	234	40	2	1
	<i>b</i>	5518	5280	198	37	3	-
	<i>c</i>	149	188	-36	-3	1	-1
	<i>d</i>	102,8	103,7	84,6	92,5	150,0	x
ropczycko-sędziszowski .....	<i>a</i>	4503	4246	220	31	6	-
	<i>b</i>	4570	4345	188	31	6	-
	<i>c</i>	67	99	-32	0	0	0
	<i>d</i>	101,5	102,3	85,5	100,0	100,0	x
rzeszowski .....	<i>a</i>	10238	9667	498	65	8	-
	<i>b</i>	10688	10165	449	65	9	-
	<i>c</i>	450	498	-49	0	1	0
	<i>d</i>	104,4	105,2	90,2	100,0	112,5	x

**TABL. 2. PODMIOTY GOSPODARKI NARODOWEJ WEDŁUG PRZEWIDYWANEJ LICZBY PRACUJĄCYCH ORAZ PODREGIONÓW I POWIATÓW (cd.)**

**A. OGÓŁEM (dok.)**

WYSZCZEGÓLNIENIE							
a - 31 XII 2011		Ogółem	0-9	10-49	50-249	250-999	1000 i więcej
b - 31 XII 2012							
c - przyrost/spadek							
d - 2011 = 100							
<b>Podregion rzeszowski (dok.)</b>							
Powiaty (dok.):							
strzyżowski .....	<i>a</i>	3416	3226	162	26	2	-
	<i>b</i>	3532	3366	136	27	3	-
	<i>c</i>	116	140	-26	1	1	0
	<i>d</i>	103,4	104,3	84,0	103,8	150,0	x
Miasto na prawach powiatu:							
Rzeszów .....	<i>a</i>	21543	20476	795	219	43	10
	<i>b</i>	22406	21390	746	216	44	10
	<i>c</i>	863	914	-49	-3	1	0
	<i>d</i>	104,0	104,5	93,8	98,6	102,3	100,0
<b>Podregion tarnobrzeski .....</b>							
	<i>a</i>	<b>42741</b>	<b>40424</b>	<b>1901</b>	<b>358</b>	<b>49</b>	<b>9</b>
	<i>b</i>	<b>43645</b>	<b>41520</b>	<b>1690</b>	<b>375</b>	<b>50</b>	<b>10</b>
	<i>c</i>	<b>904</b>	<b>1096</b>	<b>-211</b>	<b>17</b>	<b>1</b>	<b>1</b>
	<i>d</i>	<b>102,1</b>	<b>102,7</b>	<b>88,9</b>	<b>104,7</b>	<b>102,0</b>	<b>111,1</b>
Powiaty:							
dębicki .....	<i>a</i>	8422	7873	456	78	12	3
	<i>b</i>	8653	8194	372	71	13	3
	<i>c</i>	231	321	-84	-7	1	0
	<i>d</i>	102,7	104,1	81,6	91,0	108,3	100,0
leżajski .....	<i>a</i>	3990	3783	165	37	5	-
	<i>b</i>	4053	3875	137	36	5	-
	<i>c</i>	63	92	-28	-1	0	0
	<i>d</i>	101,6	102,4	83,0	97,3	100,0	x
mielecki .....	<i>a</i>	9633	9107	429	85	10	2
	<i>b</i>	9940	9417	418	93	10	2
	<i>c</i>	307	310	-11	8	0	0
	<i>d</i>	103,2	103,4	97,4	109,4	100,0	100,0
nizański .....	<i>a</i>	3852	3649	185	17	1	-
	<i>b</i>	3932	3747	167	17	1	-
	<i>c</i>	80	98	-18	0	0	0
	<i>d</i>	102,1	102,7	90,3	100,0	100,0	x
stalowowolski .....	<i>a</i>	8593	8162	340	76	13	2
	<i>b</i>	8725	8336	294	79	13	3
	<i>c</i>	132	174	-46	3	0	1
	<i>d</i>	101,5	102,1	86,5	103,9	100,0	150,0
tarnobrzeski .....	<i>a</i>	3327	3152	151	19	4	1
	<i>b</i>	3367	3205	135	22	4	1
	<i>c</i>	40	53	-16	3	0	0
	<i>d</i>	101,2	101,7	89,4	115,8	100,0	100,0
Miasto na prawach powiatu:							
Tarnobrzeg .....	<i>a</i>	4924	4698	175	46	4	1
	<i>b</i>	4975	4746	167	57	4	1
	<i>c</i>	51	48	-8	11	0	0
	<i>d</i>	101,0	101,0	95,4	123,9	100,0	100,0



**TABL. 2. PODMIOTY GOSPODARKI NARODOWEJ WEDŁUG PRZEWIDYWANEJ LICZBY PRACUJĄCYCH ORAZ PODREGIONÓW I POWIATÓW (cd.)**

**B. SEKTOR PUBLICZNY**

WYSZCZEGÓLNIENIE		Ogółem	0-9	10-49	50-249	250-999	1000 i więcej
a - 31 XII 2011							
b - 31 XII 2012							
c - przyrost/spadek							
d - 2011 = 100							
<b>OGÓŁEM</b> .....	<b>a</b>	<b>6068</b>	<b>2787</b>	<b>2659</b>	<b>546</b>	<b>66</b>	<b>10</b>
	<b>b</b>	<b>6096</b>	<b>3332</b>	<b>2079</b>	<b>611</b>	<b>63</b>	<b>11</b>
	<b>c</b>	<b>28</b>	<b>545</b>	<b>-580</b>	<b>65</b>	<b>-3</b>	<b>1</b>
	<b>d</b>	<b>100,5</b>	<b>119,6</b>	<b>78,2</b>	<b>111,9</b>	<b>95,5</b>	<b>110,0</b>
<b>Podregion krośnieński</b> .....	<b>a</b>	<b>1457</b>	<b>612</b>	<b>681</b>	<b>146</b>	<b>17</b>	<b>1</b>
	<b>b</b>	<b>1459</b>	<b>751</b>	<b>537</b>	<b>156</b>	<b>13</b>	<b>2</b>
	<b>c</b>	<b>2</b>	<b>139</b>	<b>-144</b>	<b>10</b>	<b>-4</b>	<b>1</b>
	<b>d</b>	<b>100,1</b>	<b>122,7</b>	<b>78,9</b>	<b>106,8</b>	<b>76,5</b>	<b>200,0</b>
Powiaty:							
bieszczadzki .....	<i>a</i>	103	47	45	9	2	-
	<i>b</i>	103	58	35	8	2	-
	<i>c</i>	0	11	-10	-1	0	0
	<i>d</i>	100,0	123,4	77,8	88,9	100,0	x
brzozowski .....	<i>a</i>	187	65	110	11	1	-
	<i>b</i>	190	77	98	14	-	1
	<i>c</i>	3	12	-12	3	-1	1
	<i>d</i>	101,6	118,5	89,1	127,3	x	x
jasielski .....	<i>a</i>	338	137	160	37	4	-
	<i>b</i>	331	185	110	33	3	-
	<i>c</i>	-7	48	-50	-4	-1	0
	<i>d</i>	97,9	135,0	68,8	89,2	75,0	x
krośnieński .....	<i>a</i>	278	118	138	19	3	-
	<i>b</i>	279	156	98	23	2	-
	<i>c</i>	1	38	-40	4	-1	0
	<i>d</i>	100,4	132,2	71,0	121,1	66,7	x
leski .....	<i>a</i>	124	62	52	9	1	-
	<i>b</i>	123	63	49	10	1	-
	<i>c</i>	-1	1	-3	1	0	0
	<i>d</i>	99,2	101,6	94,2	111,1	100,0	x
sanocki .....	<i>a</i>	266	128	105	31	2	-
	<i>b</i>	272	157	80	33	2	-
	<i>c</i>	6	29	-25	2	0	0
	<i>d</i>	102,3	122,7	76,2	106,5	100,0	x
Miasto na prawach powiatu:							
Krosno .....	<i>a</i>	161	55	71	30	4	1
	<i>b</i>	161	55	67	35	3	1
	<i>c</i>	0	0	-4	5	-1	0
	<i>d</i>	100,0	100,0	94,4	116,7	75,0	100,0
<b>Podregion przemyski</b> .....	<b>a</b>	<b>1324</b>	<b>690</b>	<b>528</b>	<b>93</b>	<b>11</b>	<b>2</b>
	<b>b</b>	<b>1324</b>	<b>809</b>	<b>385</b>	<b>118</b>	<b>9</b>	<b>3</b>
	<b>c</b>	<b>0</b>	<b>119</b>	<b>-143</b>	<b>25</b>	<b>-2</b>	<b>1</b>
	<b>d</b>	<b>100,0</b>	<b>117,2</b>	<b>72,9</b>	<b>126,9</b>	<b>81,8</b>	<b>150,0</b>

**TABL. 2. PODMIOTY GOSPODARKI NARODOWEJ WEDŁUG PRZEWIDYWANEJ LICZBY PRACUJĄCYCH ORAZ PODREGIONÓW I POWIATÓW (cd.)**  
**B. SEKTOR PUBLICZNY (cd.)**

WYSZCZEGÓLNIENIE		Ogółem	0-9	10-49	50-249	250-999	1000 i więcej
a - 31 XII 2011							
b - 31 XII 2012							
c - przyrost/spadek							
d - 2011 = 100							
<b>Podregion przemyski (dok.)</b>							
Powiaty:							
jarosławski .....	a	347	167	149	27	4	-
	b	348	212	93	39	4	-
	c	1	45	-56	12	0	0
	d	100,3	126,9	62,4	144,4	100,0	x
lubaczowski .....	a	180	74	91	14	1	-
	b	190	91	80	18	1	-
	c	10	17	-11	4	0	0
	d	105,6	123,0	87,9	128,6	100,0	x
przemyski .....	a	180	82	88	9	1	-
	b	177	95	73	9	-	-
	c	-3	13	-15	0	-1	0
	d	98,3	115,9	83,0	100,0	x	x
przeworski .....	a	231	103	118	9	1	-
	b	231	127	90	13	1	-
	c	0	24	-28	4	0	0
	d	100,0	123,3	76,3	144,4	100,0	x
Miasto na prawach powiatu:							
Przemysł .....	a	386	264	82	34	4	2
	b	378	284	49	39	3	3
	c	-8	20	-33	5	-1	1
	d	97,9	107,6	59,8	114,7	75,0	150,0
<b>Podregion rzeszowski .....</b>		<b>a</b>	<b>731</b>	<b>714</b>	<b>160</b>	<b>25</b>	<b>5</b>
		<b>b</b>	<b>843</b>	<b>602</b>	<b>171</b>	<b>27</b>	<b>5</b>
		<b>c</b>	<b>112</b>	<b>-112</b>	<b>11</b>	<b>2</b>	<b>0</b>
		<b>d</b>	<b>115,3</b>	<b>84,3</b>	<b>106,9</b>	<b>108,0</b>	<b>100,0</b>
Powiaty:							
kolbuszowski .....	a	160	61	94	4	1	-
	b	159	70	80	8	1	-
	c	-1	9	-14	4	0	0
	d	99,4	114,8	85,1	200,0	100,0	x
łańcucki .....	a	212	90	102	20	-	-
	b	219	121	80	18	-	-
	c	7	31	-22	-2	0	0
	d	103,3	134,4	78,4	90,0	x	x
ropczycko-sędziszowski .....	a	184	58	110	14	2	-
	b	186	75	94	15	2	-
	c	2	17	-16	1	0	0
	d	101,1	129,3	85,5	107,1	100,0	x
rzeszowski .....	a	362	142	205	12	3	-
	b	375	173	181	17	4	-
	c	13	31	-24	5	1	0
	d	103,6	121,8	88,3	141,7	133,3	x

**TABL. 2. PODMIOTY GOSPODARKI NARODOWEJ WEDŁUG PRZEWIDYWANEJ LICZBY PRACUJĄCYCH ORAZ PODREGIONÓW I POWIATÓW (cd.)**  
**B. SEKTOR PUBLICZNY (dok.)**

WYSZCZEGÓLNIENIE		Ogółem	0-9	10-49	50-249	250-999	1000 i więcej
a - 31 XII 2011							
b - 31 XII 2012							
c - przyrost/spadek							
d - 2011 = 100							
<b>Podregion rzeszowski (dok.)</b>							
Powiaty (dok.):							
strzyżowski .....	<i>a</i>	186	81	94	10	1	-
	<i>b</i>	181	95	71	13	2	-
	<i>c</i>	-5	14	-23	3	1	0
	<i>d</i>	97,3	117,3	75,5	130,0	200,0	x
Miasto na prawach powiatu:							
Rzeszów .....	<i>a</i>	531	299	109	100	18	5
	<i>b</i>	528	309	96	100	18	5
	<i>c</i>	-3	10	-13	0	0	0
	<i>d</i>	99,4	103,3	88,1	100,0	100,0	100,0
<b>Podregion tarnobrzeski .....</b>		<b>1652</b>	<b>754</b>	<b>736</b>	<b>147</b>	<b>13</b>	<b>2</b>
	<i>b</i>	<b>1665</b>	<b>929</b>	<b>555</b>	<b>166</b>	<b>14</b>	<b>1</b>
	<i>c</i>	<b>13</b>	<b>175</b>	<b>-181</b>	<b>19</b>	<b>1</b>	<b>-1</b>
	<i>d</i>	<b>100,8</b>	<b>123,2</b>	<b>75,4</b>	<b>112,9</b>	<b>107,7</b>	<b>50,0</b>
Powiaty:							
dębicki .....	<i>a</i>	367	158	170	38	-	1
	<i>b</i>	369	212	125	31	1	-
	<i>c</i>	2	54	-45	-7	1	-1
	<i>d</i>	100,5	134,2	73,5	81,6	x	x
leżajski .....	<i>a</i>	167	58	86	21	2	-
	<i>b</i>	168	82	63	21	2	-
	<i>c</i>	1	24	-23	0	0	0
	<i>d</i>	100,6	141,4	73,3	100,0	100,0	x
mielecki .....	<i>a</i>	357	202	128	25	2	-
	<i>b</i>	368	228	104	34	2	-
	<i>c</i>	11	26	-24	9	0	0
	<i>d</i>	103,1	112,9	81,3	136,0	100,0	x
nizański .....	<i>a</i>	171	70	94	6	1	-
	<i>b</i>	173	86	79	7	1	-
	<i>c</i>	2	16	-15	1	0	0
	<i>d</i>	101,2	122,9	84,0	116,7	100,0	x
stalowowolski .....	<i>a</i>	311	162	117	28	3	1
	<i>b</i>	309	192	81	32	3	1
	<i>c</i>	-2	30	-36	4	0	0
	<i>d</i>	99,4	118,5	69,2	114,3	100,0	100,0
tarnobrzeski .....	<i>a</i>	156	63	81	10	2	-
	<i>b</i>	163	84	65	12	2	-
	<i>c</i>	7	21	-16	2	0	0
	<i>d</i>	104,5	133,3	80,2	120,0	100,0	x
Miasto na prawach powiatu:							
Tarnobrzeg .....	<i>a</i>	123	41	60	19	3	-
	<i>b</i>	115	45	38	29	3	-
	<i>c</i>	-8	4	-22	10	0	0
	<i>d</i>	93,5	109,8	63,3	152,6	100,0	x

**TABL. 2. PODMIOTY GOSPODARKI NARODOWEJ WEDŁUG PRZEWIDYWANEJ LICZBY PRACUJĄCYCH ORAZ PODREGIONÓW I POWIATÓW (cd.)**  
**C. SEKTOR PRYWATNY**

WYSZCZEGÓLNIENIE		Ogółem	0-9	10-49	50-249	250-999	1000 i więcej
a - 31 XII 2011							
b - 31 XII 2012							
c - przyrost/spadek							
d - 2011 = 100							
<b>OGÓŁEM</b> .....	<b>a</b>	<b>145023</b>	<b>140154</b>	<b>4059</b>	<b>684</b>	<b>108</b>	<b>18</b>
	<b>b</b>	<b>148938</b>	<b>144312</b>	<b>3839</b>	<b>657</b>	<b>111</b>	<b>19</b>
	<b>c</b>	<b>3915</b>	<b>4158</b>	<b>-220</b>	<b>-27</b>	<b>3</b>	<b>1</b>
	<b>d</b>	<b>102,7</b>	<b>103,0</b>	<b>94,6</b>	<b>96,1</b>	<b>102,8</b>	<b>105,6</b>
<b>Podregion krośnieński</b> .....	<b>a</b>	<b>33687</b>	<b>32774</b>	<b>754</b>	<b>136</b>	<b>18</b>	<b>5</b>
	<b>b</b>	<b>34400</b>	<b>33492</b>	<b>754</b>	<b>130</b>	<b>19</b>	<b>5</b>
	<b>c</b>	<b>713</b>	<b>718</b>	<b>0</b>	<b>-6</b>	<b>1</b>	<b>0</b>
	<b>d</b>	<b>102,1</b>	<b>102,2</b>	<b>100,0</b>	<b>95,6</b>	<b>105,6</b>	<b>100,0</b>
Powiaty:							
bieszczadzki .....	<b>a</b>	2019	1988	27	3	1	-
	<b>b</b>	2060	2029	27	3	1	-
	<b>c</b>	41	41	0	0	0	0
	<b>d</b>	102,0	102,1	100,0	100,0	100,0	x
brzozowski .....	<b>a</b>	3471	3384	76	11	-	-
	<b>b</b>	3508	3425	75	8	-	-
	<b>c</b>	37	41	-1	-3	0	0
	<b>d</b>	101,1	101,2	98,7	72,7	x	x
jasielski .....	<b>a</b>	7202	6984	182	33	3	-
	<b>b</b>	7382	7150	195	33	4	-
	<b>c</b>	180	166	13	0	1	0
	<b>d</b>	102,5	102,4	107,1	100,0	133,3	x
krośnieński .....	<b>a</b>	6734	6572	140	20	2	-
	<b>b</b>	6916	6753	139	20	4	-
	<b>c</b>	182	181	-1	0	2	0
	<b>d</b>	102,7	102,8	99,3	100,0	200,0	x
leski .....	<b>a</b>	2539	2501	34	4	-	-
	<b>b</b>	2608	2572	32	4	-	-
	<b>c</b>	69	71	-2	0	0	0
	<b>d</b>	102,7	102,8	94,1	100,0	x	x
sanocki .....	<b>a</b>	6503	6318	152	26	5	2
	<b>b</b>	6572	6398	142	25	5	2
	<b>c</b>	69	80	-10	-1	0	0
	<b>d</b>	101,1	101,3	93,4	96,2	100,0	100,0
Miasto na prawach powiatu:							
Krosno .....	<b>a</b>	5219	5027	143	39	7	3
	<b>b</b>	5354	5165	144	37	5	3
	<b>c</b>	135	138	1	-2	-2	0
	<b>d</b>	102,6	102,7	100,7	94,9	71,4	100,0
<b>Podregion przemyski</b> .....	<b>a</b>	<b>23498</b>	<b>22619</b>	<b>765</b>	<b>99</b>	<b>15</b>	<b>-</b>
	<b>b</b>	<b>24085</b>	<b>23305</b>	<b>675</b>	<b>91</b>	<b>14</b>	<b>-</b>
	<b>c</b>	<b>587</b>	<b>686</b>	<b>-90</b>	<b>-8</b>	<b>-1</b>	<b>0</b>
	<b>d</b>	<b>102,5</b>	<b>103,0</b>	<b>88,2</b>	<b>91,9</b>	<b>93,3</b>	<b>x</b>

**TABL. 2. PODMIOTY GOSPODARKI NARODOWEJ WEDŁUG PRZEWIDYWANEJ LICZBY PRACUJĄCYCH ORAZ PODREGIONÓW I POWIATÓW (cd.)**  
**C. SEKTOR PRYWATNY (cd.)**

WYSZCZEGÓLNIENIE		Ogółem	0-9	10-49	50-249	250-999	1000 i więcej
a - 31 XII 2011							
b - 31 XII 2012							
c - przyrost/spadek							
d - 2011 = 100							
<b>Podregion przemyski (dok.)</b>							
Powiaty:							
jarosławski .....	a	7739	7437	272	27	3	-
	b	7816	7541	245	27	3	-
	c	77	104	-27	0	0	0
	d	101,0	101,4	90,1	100,0	100,0	x
lubaczowski .....	a	2807	2709	86	11	1	-
	b	2892	2806	76	10	-	-
	c	85	97	-10	-1	-1	0
	d	103,0	103,6	88,4	90,9	x	x
przemyski .....	a	3490	3381	100	9	-	-
	b	3607	3522	78	7	-	-
	c	117	141	-22	-2	0	0
	d	103,4	104,2	78,0	77,8	x	x
przeworski .....	a	3947	3806	115	22	4	-
	b	4134	4014	94	22	4	-
	c	187	208	-21	0	0	0
	d	104,7	105,5	81,7	100,0	100,0	x
Miasto na prawach powiatu:							
Przemysł .....	a	5515	5286	192	30	7	-
	b	5636	5422	182	25	7	-
	c	121	136	-10	-5	0	0
	d	102,2	102,6	94,8	83,3	100,0	x
<b>Podregion rzeszowski .....</b>	<b>a</b>	<b>46749</b>	<b>45091</b>	<b>1375</b>	<b>238</b>	<b>39</b>	<b>6</b>
	<b>b</b>	<b>48473</b>	<b>46924</b>	<b>1275</b>	<b>227</b>	<b>42</b>	<b>5</b>
	<b>c</b>	<b>1724</b>	<b>1833</b>	<b>-100</b>	<b>-11</b>	<b>3</b>	<b>-1</b>
	<b>d</b>	<b>103,7</b>	<b>104,1</b>	<b>92,7</b>	<b>95,4</b>	<b>107,7</b>	<b>83,3</b>
Powiaty:							
kolbuszowski .....	a	3155	3054	86	13	2	-
	b	3248	3151	80	14	3	-
	c	93	97	-6	1	1	0
	d	102,9	103,2	93,0	107,7	150,0	x
łańcucki .....	a	5157	5002	132	20	2	1
	b	5299	5159	118	19	3	-
	c	142	157	-14	-1	1	-1
	d	102,8	103,1	89,4	95,0	150,0	x
ropczycko-sędziszowski .....	a	4319	4188	110	17	4	-
	b	4384	4270	94	16	4	-
	c	65	82	-16	-1	0	0
	d	101,5	102,0	85,5	94,1	100,0	x
rzeszowski .....	a	9876	9525	293	53	5	-
	b	10313	9992	268	48	5	-
	c	437	467	-25	-5	0	0
	d	104,4	104,9	91,5	90,6	100,0	x

**TABL. 2. PODMIOTY GOSPODARKI NARODOWEJ WEDŁUG PRZEWIDYWANEJ LICZBY PRACUJĄCYCH ORAZ PODREGIONÓW I POWIATÓW (cd.)**  
**C. SEKTOR PRYWATNY (dok.)**

WYSZCZEGÓLNIENIE		Ogółem	0-9	10-49	50-249	250-999	1000 i więcej	
a - 31 XII 2011								
b - 31 XII 2012								
c - przyrost/spadek								
d - 2011 = 100								
<b>Podregion rzeszowski (dok.)</b>								
Powiaty (dok.):								
strzyżowski .....	a	3230	3145	68	16	1	-	
	b	3351	3271	65	14	1	-	
	c	121	126	-3	-2	0	0	
	d	103,7	104,0	95,6	87,5	100,0	x	
Miasto na prawach powiatu:								
Rzeszów .....	a	21012	20177	686	119	25	5	
	b	21878	21081	650	116	26	5	
	c	866	904	-36	-3	1	0	
	d	104,1	104,5	94,8	97,5	104,0	100,0	
<b>Podregion tarnobrzeski .....</b>		<b>a</b>	<b>41089</b>	<b>39670</b>	<b>1165</b>	<b>211</b>	<b>36</b>	<b>7</b>
	<b>b</b>	<b>41980</b>	<b>40591</b>	<b>1135</b>	<b>209</b>	<b>36</b>	<b>9</b>	
	<b>c</b>	<b>891</b>	<b>921</b>	<b>-30</b>	<b>-2</b>	<b>0</b>	<b>2</b>	
	<b>d</b>	<b>102,2</b>	<b>102,3</b>	<b>97,4</b>	<b>99,1</b>	<b>100,0</b>	<b>128,6</b>	
Powiaty:								
dębicki .....	a	8055	7715	286	40	12	2	
	b	8284	7982	247	40	12	3	
	c	229	267	-39	0	0	1	
	d	102,8	103,5	86,4	100,0	100,0	150,0	
leżajski .....	a	3823	3725	79	16	3	-	
	b	3885	3793	74	15	3	-	
	c	62	68	-5	-1	0	0	
	d	101,6	101,8	93,7	93,8	100,0	x	
mielecki .....	a	9276	8905	301	60	8	2	
	b	9572	9189	314	59	8	2	
	c	296	284	13	-1	0	0	
	d	103,2	103,2	104,3	98,3	100,0	100,0	
nizański .....	a	3681	3579	91	11	-	-	
	b	3759	3661	88	10	-	-	
	c	78	82	-3	-1	0	0	
	d	102,1	102,3	96,7	90,9	x	x	
stalowowolski .....	a	8282	8000	223	48	10	1	
	b	8416	8144	213	47	10	2	
	c	134	144	-10	-1	0	1	
	d	101,6	101,8	95,5	97,9	100,0	200,0	
tarnobrzeski .....	a	3171	3089	70	9	2	1	
	b	3204	3121	70	10	2	1	
	c	33	32	0	1	0	0	
	d	101,0	101,0	100,0	111,1	100,0	100,0	
Miasto na prawach powiatu:								
Tarnobrzeg .....	a	4801	4657	115	27	1	1	
	b	4860	4701	129	28	1	1	
	c	59	44	14	1	0	0	
	d	101,2	100,9	112,2	103,7	100,0	100,0	

**TABL. 2. PODMIOTY GOSPODARKI NARODOWEJ WEDŁUG PRZEWIDYWANEJ LICZBY PRACUJĄCYCH ORAZ PODREGIONÓW I POWIATÓW (cd.)**  
**D. SEKTOR PRYWATNY – OSOBY FIZYCZNE PROWADZĄCE DZIAŁALNOŚĆ GOSPODARCZĄ**

WYSZCZEGÓLNIENIE		Ogółem	0-9	10-49	50-249	250-999	1000 i więcej
a - 31 XII 2011							
b - 31 XII 2012							
c - przyrost/spadek							
d - 2011 = 100							
<b>OGÓŁEM</b> .....	<b>a</b>	<b>116146</b>	<b>114393</b>	<b>1671</b>	<b>80</b>	<b>2</b>	<b>-</b>
	<b>b</b>	<b>118107</b>	<b>116916</b>	<b>1154</b>	<b>35</b>	<b>2</b>	<b>-</b>
	<b>c</b>	<b>1961</b>	<b>2523</b>	<b>-517</b>	<b>-45</b>	<b>0</b>	<b>0</b>
	<b>d</b>	<b>101,7</b>	<b>102,2</b>	<b>69,1</b>	<b>43,8</b>	<b>100,0</b>	<b>x</b>
<b>Podregion krośnieński</b> .....	<b>a</b>	<b>27730</b>	<b>27412</b>	<b>302</b>	<b>15</b>	<b>1</b>	<b>-</b>
	<b>b</b>	<b>28063</b>	<b>27835</b>	<b>223</b>	<b>4</b>	<b>1</b>	<b>-</b>
	<b>c</b>	<b>333</b>	<b>423</b>	<b>-79</b>	<b>-11</b>	<b>0</b>	<b>0</b>
	<b>d</b>	<b>101,2</b>	<b>101,5</b>	<b>73,8</b>	<b>26,7</b>	<b>100,0</b>	<b>x</b>
Powiaty:							
bieszczadzki .....	a	1734	1723	11	-	-	-
	b	1763	1753	10	-	-	-
	c	29	30	-1	0	0	0
	d	101,7	101,7	90,9	x	x	x
brzozowski .....	a	3014	2978	33	3	-	-
	b	3021	2995	26	-	-	-
	c	7	17	-7	-3	0	0
	d	100,2	100,6	78,8	x	x	x
jasielski .....	a	5964	5886	75	3	-	-
	b	6038	5978	59	1	-	-
	c	74	92	-16	-2	0	0
	d	101,2	101,6	78,7	33,3	x	x
krośnieński .....	a	5704	5636	67	1	-	-
	b	5819	5765	54	-	-	-
	c	115	129	-13	-1	0	0
	d	102,0	102,3	80,6	x	x	x
leski .....	a	2156	2142	13	1	-	-
	b	2209	2200	8	1	-	-
	c	53	58	-5	0	0	0
	d	102,5	102,7	61,5	100,0	x	x
sanocki .....	a	5193	5125	63	4	1	-
	b	5200	5156	41	2	1	-
	c	7	31	-22	-2	0	0
	d	100,1	100,6	65,1	50,0	100,0	x
Miasto na prawach powiatu:							
Krosno .....	a	3965	3922	40	3	-	-
	b	4013	3988	25	-	-	-
	c	48	66	-15	-3	0	0
	d	101,2	101,7	62,5	x	x	x
<b>Podregion przemyski</b> .....	<b>a</b>	<b>18439</b>	<b>18046</b>	<b>371</b>	<b>22</b>	<b>-</b>	<b>-</b>
	<b>b</b>	<b>18644</b>	<b>18396</b>	<b>235</b>	<b>13</b>	<b>-</b>	<b>-</b>
	<b>c</b>	<b>205</b>	<b>350</b>	<b>-136</b>	<b>-9</b>	<b>0</b>	<b>0</b>
	<b>d</b>	<b>101,1</b>	<b>101,9</b>	<b>63,3</b>	<b>59,1</b>	<b>x</b>	<b>x</b>

**TABL. 2. PODMIOTY GOSPODARKI NARODOWEJ WEDŁUG PRZEWIDYWANEJ LICZBY PRACUJĄCYCH ORAZ PODREGIONÓW I POWIATÓW (cd.)**  
**D. SEKTOR PRYWATNY – OSOBY FIZYCZNE PROWADZĄCE DZIAŁALNOŚĆ GOSPODARCZĄ (cd.)**

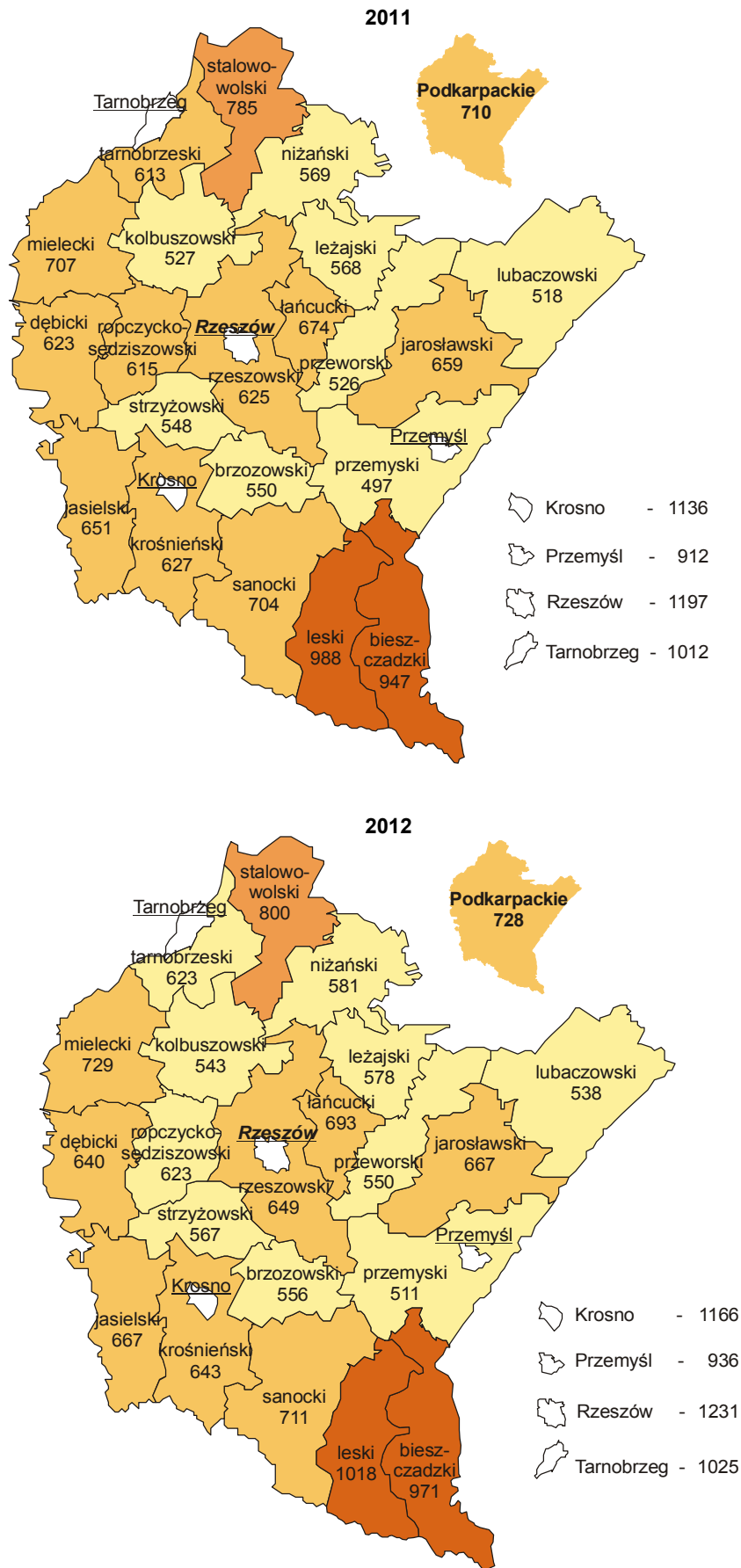
WYSZCZEGÓLNIENIE							
a - 31 XII 2011		Ogółem	0-9	10-49	50-249	250-999	1000 i więcej
b - 31 XII 2012							
c - przyrost/spadek							
d - 2011 = 100							
<b>Podregion przemyski (dok.)</b>							
Powiaty:							
jarosławski .....	a	6103	5977	120	6	-	-
	b	6075	5995	76	4	-	-
	c	-28	18	-44	-2	0	0
	d	99,5	100,3	63,3	66,7	x	x
lubaczowski .....	a	2312	2264	46	2	-	-
	b	2369	2333	35	1	-	-
	c	57	69	-11	-1	0	0
	d	102,5	103,0	76,1	50,0	x	x
przemyski .....	a	2877	2815	59	3	-	-
	b	2932	2898	33	1	-	-
	c	55	83	-26	-2	0	0
	d	101,9	102,9	55,9	33,3	x	x
przeworski .....	a	3246	3177	65	4	-	-
	b	3355	3312	39	4	-	-
	c	109	135	-26	0	0	0
	d	103,4	104,2	60,0	100,0	x	x
Miasto na prawach powiatu:							
Przemyśl .....	a	3901	3813	81	7	-	-
	b	3913	3858	52	3	-	-
	c	12	45	-29	-4	0	0
	d	100,3	101,2	64,2	42,9	x	x
<b>Podregion rzeszowski .....</b>	<b>a</b>	<b>36921</b>	<b>36355</b>	<b>545</b>	<b>21</b>	<b>-</b>	<b>-</b>
	<b>b</b>	<b>37948</b>	<b>37594</b>	<b>350</b>	<b>4</b>	<b>-</b>	<b>-</b>
	<b>c</b>	<b>1027</b>	<b>1239</b>	<b>-195</b>	<b>-17</b>	<b>0</b>	<b>0</b>
	<b>d</b>	<b>102,8</b>	<b>103,4</b>	<b>64,2</b>	<b>19,0</b>	<b>x</b>	<b>x</b>
Powiaty:							
kolbuszowski .....	a	2662	2619	43	-	-	-
	b	2717	2687	30	-	-	-
	c	55	68	-13	0	0	0
	d	102,1	102,6	69,8	x	x	x
łańcucki .....	a	4327	4261	66	-	-	-
	b	4448	4399	49	-	-	-
	c	121	138	-17	0	0	0
	d	102,8	103,2	74,2	x	x	x
ropczycko-sędziszowski .....	a	3659	3597	60	2	-	-
	b	3697	3656	41	-	-	-
	c	38	59	-19	-2	0	0
	d	101,0	101,6	68,3	x	x	x
rzeszowski .....	a	8311	8173	129	9	-	-
	b	8668	8574	92	2	-	-
	c	357	401	-37	-7	0	0
	d	104,3	104,9	71,3	22,2	x	x



**TABL. 2. PODMIOTY GOSPODARKI NARODOWEJ WEDŁUG PRZEWIDYWANEJ LICZBY PRACUJĄCYCH ORAZ PODREGIONÓW I POWIATÓW (dok.)**  
**D. SEKTOR PRYWATNY – OSOBY FIZYCZNE PROWADZĄCE DZIAŁALNOŚĆ GOSPODARCZĄ (dok.)**

WYSZCZEGÓLNIENIE		Ogółem	0-9	10-49	50-249	250-999	1000 i więcej
a - 31 XII 2011							
b - 31 XII 2012							
c - przyrost/spadek							
d - 2011 = 100							
<b>Podregion rzeszowski (dok.)</b>							
Powiaty (dok.):							
strzyżowski .....	a	2743	2707	36	-	-	-
	b	2843	2812	31	-	-	-
	c	100	105	-5	0	0	0
	d	103,6	103,9	86,1	x	x	x
Miasto na prawach powiatu:							
Rzeszów .....	a	15219	14998	211	10	-	-
	b	15575	15466	107	2	-	-
	c	356	468	-104	-8	0	0
	d	102,3	103,1	50,7	20,0	x	x
<b>Podregion tarnobrzeski .....</b>							
	a	<b>33056</b>	<b>32580</b>	<b>453</b>	<b>22</b>	<b>1</b>	-
	b	<b>33452</b>	<b>33091</b>	<b>346</b>	<b>14</b>	<b>1</b>	-
	c	<b>396</b>	<b>511</b>	<b>-107</b>	<b>-8</b>	<b>0</b>	<b>0</b>
	d	<b>101,2</b>	<b>101,6</b>	<b>76,4</b>	<b>63,6</b>	<b>100,0</b>	<b>x</b>
Powiaty:							
dębicki .....	a	6482	6348	128	5	1	-
	b	6619	6532	82	4	1	-
	c	137	184	-46	-1	0	0
	d	102,1	102,9	64,1	80,0	100,0	x
leżajski .....	a	3144	3116	27	1	-	-
	b	3175	3159	16	-	-	-
	c	31	43	-11	-1	0	0
	d	101,0	101,4	59,3	x	x	x
mielecki .....	a	7398	7280	112	6	-	-
	b	7555	7451	101	3	-	-
	c	157	171	-11	-3	0	0
	d	102,1	102,3	90,2	50,0	x	x
nizański .....	a	3135	3085	47	3	-	-
	b	3188	3145	41	2	-	-
	c	53	60	-6	-1	0	0
	d	101,7	101,9	87,2	66,7	x	x
stalowowolski .....	a	6543	6458	79	6	-	-
	b	6578	6519	55	4	-	-
	c	35	61	-24	-2	0	0
	d	100,5	100,9	69,6	66,7	x	x
tarnobrzeski .....	a	2621	2600	21	-	-	-
	b	2636	2618	18	-	-	-
	c	15	18	-3	0	0	0
	d	100,6	100,7	85,7	x	x	x
Miasto na prawach powiatu:							
Tarnobrzeg .....	a	3733	3693	39	1	-	-
	b	3701	3667	33	1	-	-
	c	-32	-26	-6	0	0	0
	d	99,1	99,3	84,6	100,0	x	x

**MAPA 7. PODMIOTY GOSPODARKI NARODOWEJ NA 10 TYS. LUDNOŚCI WEDŁUG POWIATÓW**  
Stan w dniu 31 XII



**TABL. 3. PODMIOTY GOSPODARKI NARODOWEJ WEDŁUG WYBRANYCH FORM PRAWNYCH ORAZ SEKCJI POLSKIEJ KLASYFIKACJI DZIAŁALNOŚCI (PKD)**

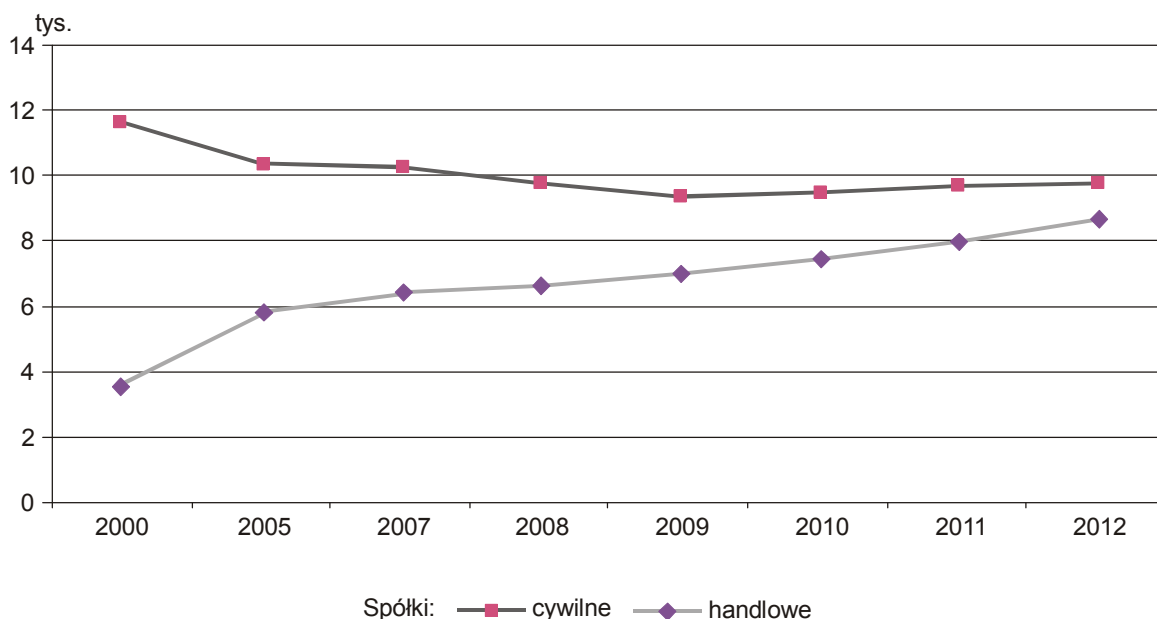
WYSZCZEGÓLNIENIE  a - 31 XII 2011 b - 31 XII 2012 c - 2011 = 100	Ogółem	W tym							
		razem	spółki			spółdzielnie	fundacje	stowarzyszenia i organizacje społeczne	
			handlowe	w tym					
				w tym z udziałem kapitału zagranicznego	cywilne				
<b>OGÓŁEM .....</b>	<b>a</b>	<b>151091</b>	<b>17806</b>	<b>7996</b>	<b>1042</b>	<b>9674</b>	<b>738</b>	<b>277</b>	<b>5822</b>
	<b>b</b>	<b>155034</b>	<b>18568</b>	<b>8660</b>	<b>1157</b>	<b>9769</b>	<b>772</b>	<b>306</b>	<b>6104</b>
	<b>c</b>	<b>102,6</b>	<b>104,3</b>	<b>108,3</b>	<b>111,0</b>	<b>101,0</b>	<b>104,6</b>	<b>110,5</b>	<b>104,8</b>
w tym:									
Rolnictwo, leśnictwo, łowiectwo i rybactwo	a	3395	255	90	14	90	127	-	119
	b	3415	265	100	15	89	129	-	120
	c	100,6	103,9	111,1	107,1	98,9	101,6	x	100,8
Przemysł .....	a	15422	3187	1825	273	1328	68	-	-
	b	15818	3325	1950	300	1340	75	-	-
	c	102,6	104,3	106,8	109,9	100,9	110,3	x	x
górnictwo i wydobywanie	a	214	85	58	-	27	-	-	-
	b	227	95	69	-	26	-	-	-
	c	106,1	111,8	119,0	x	96,3	x	x	x
przetwórstwo przemysłowe	a	14630	2833	1559	257	1274	66	-	-
	b	14963	2924	1637	279	1287	73	-	-
	c	102,3	103,2	105,0	108,6	101,0	110,6	x	x
wytwarzanie i zaopatrywanie w energię elektryczną, gaz, parę wodną i gorącą wodę <sup>Δ</sup>	a	138	101	95	8	6	2	-	-
	b	162	121	115	12	6	2	-	-
	c	117,4	119,8	121,1	150,0	100,0	100,0	x	x
dostawa wody; gospodarowanie ściekami i odpadami; rekultywacja <sup>Δ</sup>	a	440	168	113	8	21	-	-	-
	b	466	185	129	9	21	-	-	-
	c	105,9	110,1	114,2	112,5	100,0	x	x	x
Budownictwo .....	a	18922	1614	818	77	786	85	-	-
	b	19352	1654	850	83	794	87	-	-
	c	102,3	102,5	103,9	107,8	101,0	102,4	x	x
Handel; naprawa pojazdów samochodowych <sup>Δ</sup>	a	43934	7170	2844	487	4326	186	-	-
	b	43884	7388	3019	528	4369	190	-	-
	c	99,9	103,0	106,2	108,4	101,0	102,2	x	x
Transport i gospodarka magazynowa	a	10332	769	310	54	459	5	-	-
	b	10396	800	349	72	451	5	-	-
	c	100,6	104,0	112,6	133,3	98,3	100,0	x	x
Zakwaterowanie i gastronomia <sup>Δ</sup> .....	a	4314	754	189	26	565	8	-	-
	b	4437	776	204	28	572	16	-	-
	c	102,9	102,9	107,9	107,7	101,2	200,0	x	x
Informacja i komunikacja .....	a	3151	529	345	10	184	4	-	-
	b	3365	595	407	16	188	5	-	-
	c	106,8	112,5	118,0	160,0	102,2	125,0	x	x
Działalność finansowa i ubezpieczeniowa	a	4264	222	132	2	90	52	-	9
	b	4228	251	159	4	92	52	-	9
	c	99,2	113,1	120,5	200,0	102,2	100,0	x	100,0
Obsługa rynku nieruchomości <sup>Δ</sup>	a	3908	476	305	28	164	176	-	-
	b	4066	511	332	27	171	175	-	-
	c	104,0	107,4	108,9	96,4	104,3	99,4	x	x

**TABL. 3. PODMIOTY GOSPODARKI NARODOWEJ WEDŁUG WYBRANYCH FORM PRAWNYCH ORAZ SEKCJI POLSKIEJ KLASYFIKACJI DZIAŁALNOŚCI (PKD) (dok.)**

WYSZCZEGÓLNIENIE		Ogółem	W tym						stowarzyszenia i organizacje społeczne
			spółki				spółdzielnie	fundacje	
			razem	w tym		cywilne			
				handlowe	w tym z udziałem kapitału zagranicznego				
a - 31 XII 2011									
b - 31 XII 2012									
c - 2011 = 100									
Działalność profesjonalna, naukowa i techniczna	a	11518	1326	557	38	769	11	1	-
	b	12032	1412	636	43	776	12	1	-
	c	104,5	106,5	114,2	113,2	100,9	109,1	100,0	x
Administrowanie i działalność wspierająca <sup>Δ</sup>	a	2480	356	187	17	159	7	-	1
	b	2665	394	220	24	164	9	-	1
	c	107,5	110,7	117,6	141,2	103,1	128,6	x	100,0
Administracja publiczna i obywatelska	a	1924	4	4	-	-	-	-	1260
	b	1928	4	4	-	-	-	-	1268
	c	100,2	100,0	100,0	x	x	x	x	100,6
Edukacja	a	5727	187	70	4	117	2	-	46
	b	6614	192	75	5	117	3	-	44
	c	115,5	102,7	107,1	125,0	100,0	150,0	x	95,7
Opieka zdrowotna i pomoc społeczna	a	7984	596	245	5	351	4	1	1
	b	8524	618	268	5	350	7	1	1
	c	106,8	103,7	109,4	100,0	99,7	175,0	100,0	100,0
Działalność związana z kulturą, rozrywką i rekreacją	a	3315	164	41	2	123	-	2	1759
	b	3387	172	47	2	125	2	2	1811
	c	102,2	104,9	114,6	100,0	101,6	x	100,0	103,0
Pozostała działalność usługowa	a	10499	197	34	5	163	3	273	2627
	b	10921	211	40	5	171	5	302	2850
	c	104,0	107,1	117,6	100,0	104,9	166,7	110,6	108,5

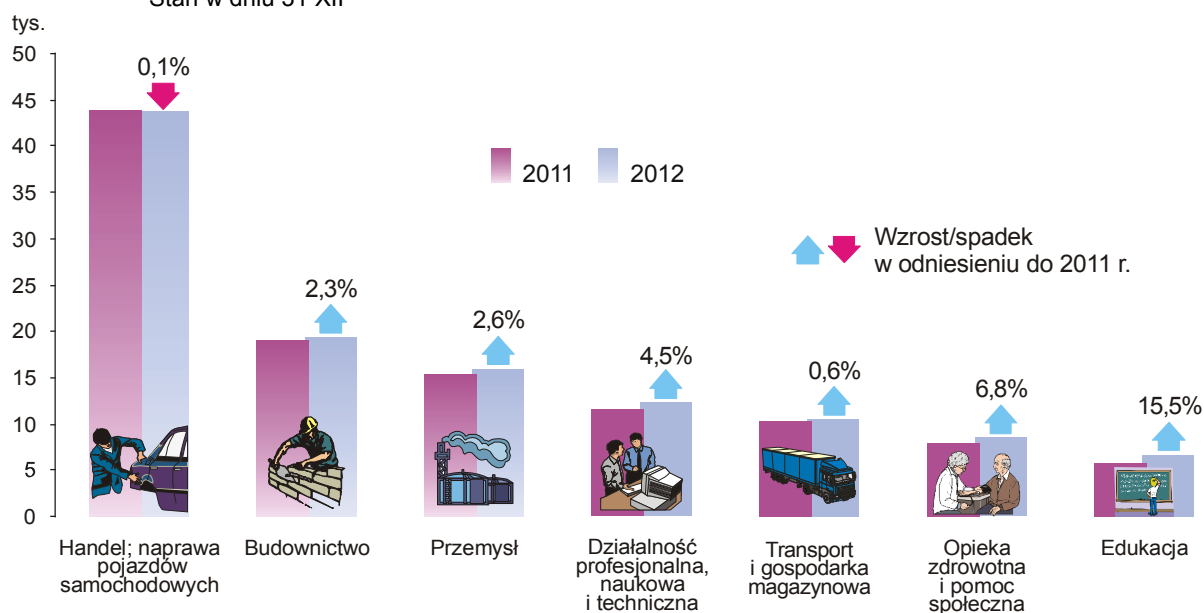
**WYKRES 5. SPÓŁKI HANDLOWE I CYWILNE**

Stan w dniu 31 XII



**WYKRES 6. PODMIOTY GOSPODARKI NARODOWEJ WEDŁUG WYBRANYCH SEKCJI PKD**

Stan w dniu 31 XII


**TABL. 4. PODMIOTY GOSPODARKI NARODOWEJ WEDŁUG WYBRANYCH FORM PRAWNYCH W UKŁADZIE PODREGIONÓW I POWIATÓW**

WYSZCZEGÓLNIENIE		Ogółem	W tym						
			spółki			spółdzielnie	fundacje	stowarzyszenia i organizacje społeczne	
			razem	w tym					
				handlowe	w tym z udziałem kapitału zagranicznego				cywilne
<b>OGÓŁEM</b> .....	<b>a</b>	<b>151091</b>	<b>17806</b>	<b>7996</b>	<b>1042</b>	<b>9674</b>	<b>738</b>	<b>277</b>	<b>5822</b>
	<b>b</b>	<b>155034</b>	<b>18568</b>	<b>8660</b>	<b>1157</b>	<b>9769</b>	<b>772</b>	<b>306</b>	<b>6104</b>
	<b>c</b>	<b>102,6</b>	<b>104,3</b>	<b>108,3</b>	<b>111,0</b>	<b>101,0</b>	<b>104,6</b>	<b>110,5</b>	<b>104,8</b>
<b>Podregion krośnieński</b> .....	<b>a</b>	<b>35144</b>	<b>3283</b>	<b>1388</b>	<b>154</b>	<b>1853</b>	<b>117</b>	<b>84</b>	<b>1425</b>
	<b>b</b>	<b>35859</b>	<b>3388</b>	<b>1461</b>	<b>162</b>	<b>1883</b>	<b>125</b>	<b>92</b>	<b>1484</b>
	<b>c</b>	<b>102,0</b>	<b>103,2</b>	<b>105,3</b>	<b>105,2</b>	<b>101,6</b>	<b>106,8</b>	<b>109,5</b>	<b>104,1</b>
<b>Powiaty:</b>									
bieszczadzki .....	<b>a</b>	2122	105	61	6	42	7	8	100
	<b>b</b>	2163	107	63	6	42	7	11	102
	<b>c</b>	101,9	101,9	103,3	100,0	100,0	100,0	137,5	102,0
brzozowski .....	<b>a</b>	3658	216	87	10	125	18	8	139
	<b>b</b>	3698	223	90	12	129	20	10	141
	<b>c</b>	101,1	103,2	103,4	120,0	103,2	111,1	125,0	101,4
jasielski .....	<b>a</b>	7540	702	297	32	397	25	11	308
	<b>b</b>	7713	722	313	32	401	26	11	325
	<b>c</b>	102,3	102,8	105,4	100,0	101,0	104,0	100,0	105,5

**TABL. 4. PODMIOTY GOSPODARKI NARODOWEJ WEDŁUG WYBRANYCH FORM PRAWNYCH  
W UKŁADZIE PODREGIONÓW I POWIATÓW (cd.)**

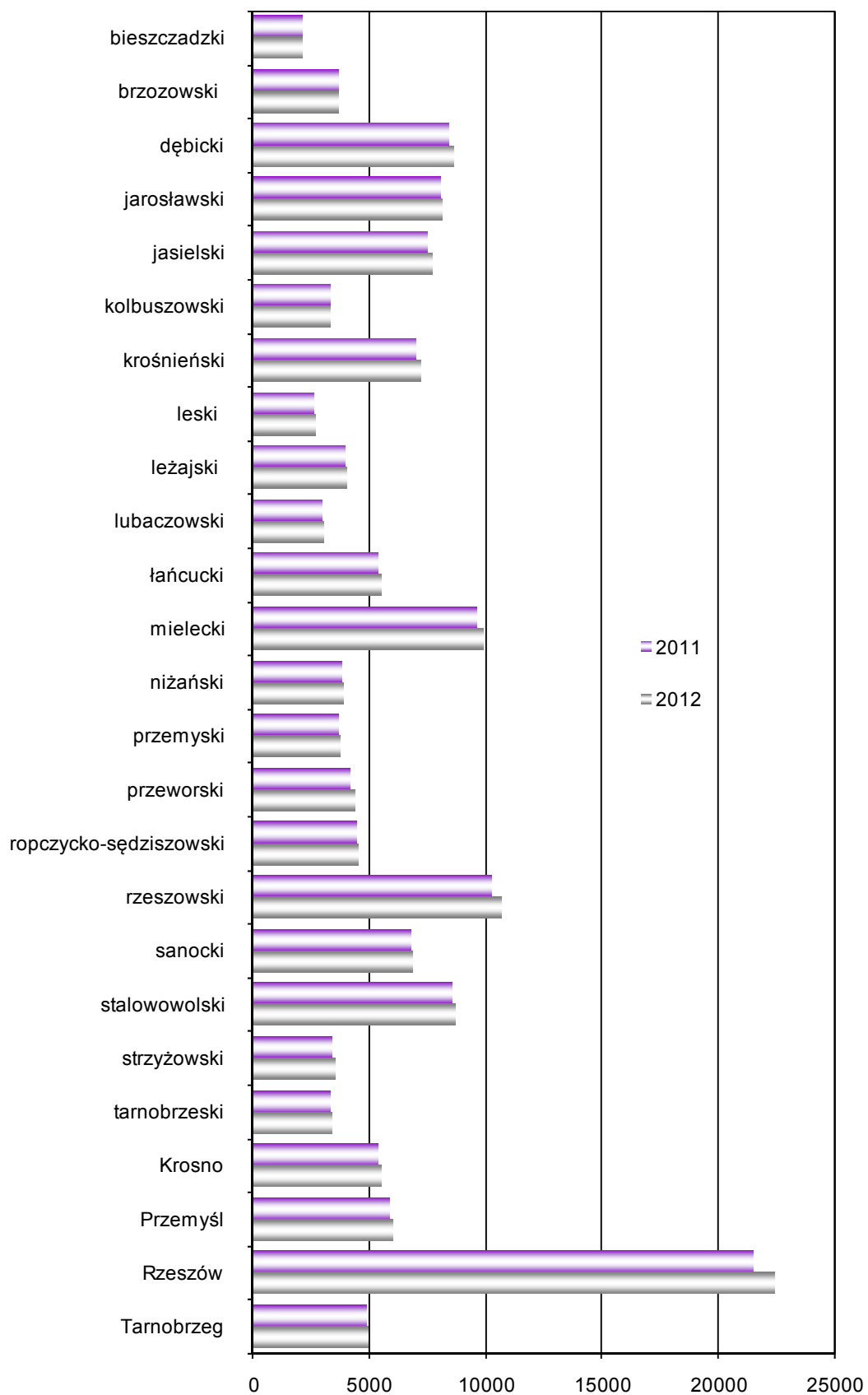
WYSZCZEGÓLNIENIE  a - 31 XII 2011 b - 31 XII 2012 c - 2011 = 100	Ogółem	W tym							
		razem	spółki			spółdzielnie	fundacje	stowarzyszenia i organizacje społeczne	
			handlowe	w tym					
				w tym z udziałem kapitału zagranicznego	cywilne				
<b>Podregion krośnieński (dok.)</b>									
krośnieński .....	a	7012	521	182	14	330	16	9	305
	b	7195	537	194	13	333	16	9	324
	c	102,6	103,1	106,6	92,9	100,9	100,0	100,0	106,2
leski .....	a	2663	156	67	10	88	8	8	120
	b	2731	157	66	9	89	10	9	121
	c	102,6	100,6	98,5	90,0	101,1	125,0	112,5	100,8
sanocki .....	a	6769	712	288	38	407	26	21	280
	b	6844	733	304	41	412	28	22	290
	c	101,1	102,9	105,6	107,9	101,2	107,7	104,8	103,6
Miasto na prawach powiatu:									
Krosno .....	a	5380	871	406	44	464	17	19	173
	b	5515	909	431	49	477	18	20	181
	c	102,5	104,4	106,2	111,4	102,8	105,9	105,3	104,6
<b>Podregion przemyski .....</b>	<b>a</b>	<b>24822</b>	<b>2637</b>	<b>1104</b>	<b>211</b>	<b>1519</b>	<b>189</b>	<b>46</b>	<b>1182</b>
	<b>b</b>	<b>25409</b>	<b>2736</b>	<b>1204</b>	<b>254</b>	<b>1518</b>	<b>201</b>	<b>51</b>	<b>1242</b>
	<b>c</b>	<b>102,4</b>	<b>103,8</b>	<b>109,1</b>	<b>120,4</b>	<b>99,9</b>	<b>106,3</b>	<b>110,9</b>	<b>105,1</b>
Powiaty:									
jarosławski .....	a	8086	958	318	47	634	65	15	327
	b	8164	990	351	57	633	65	18	340
	c	101,0	103,3	110,4	121,3	99,8	100,0	120,0	104,0
lubaczowski .....	a	2987	187	88	10	98	30	6	176
	b	3082	190	91	11	98	34	6	180
	c	103,2	101,6	103,4	110,0	100,0	113,3	100,0	102,3
przemyski .....	a	3670	222	99	20	119	30	6	224
	b	3784	242	114	29	124	31	6	241
	c	103,1	109,0	115,2	145,0	104,2	103,3	100,0	107,6
przeworski .....	a	4178	353	139	32	211	33	4	185
	b	4365	361	148	31	210	36	5	196
	c	104,5	102,3	106,5	96,9	99,5	109,1	125,0	105,9
Miasto na prawach powiatu:									
Przemysł .....	a	5901	917	460	102	457	31	15	270
	b	6014	953	500	126	453	35	16	285
	c	101,9	103,9	108,7	123,5	99,1	112,9	106,7	105,6
<b>Podregion rzeszowski .....</b>	<b>a</b>	<b>48384</b>	<b>6609</b>	<b>3419</b>	<b>389</b>	<b>3159</b>	<b>234</b>	<b>95</b>	<b>1662</b>
	<b>b</b>	<b>50121</b>	<b>6987</b>	<b>3783</b>	<b>436</b>	<b>3173</b>	<b>243</b>	<b>109</b>	<b>1734</b>
	<b>c</b>	<b>103,6</b>	<b>105,7</b>	<b>110,6</b>	<b>112,1</b>	<b>100,4</b>	<b>103,8</b>	<b>114,7</b>	<b>104,3</b>
Powiaty:									
kolbuszowski .....	a	3315	252	104	8	146	22	7	143
	b	3407	265	113	9	150	23	7	149
	c	102,8	105,2	108,7	112,5	102,7	104,5	100,0	104,2
łańcucki .....	a	5369	485	210	33	273	33	7	175
	b	5518	494	226	33	266	33	7	184
	c	102,8	101,9	107,6	100,0	97,4	100,0	100,0	105,1

**TABL. 4. PODMIOTY GOSPODARKI NARODOWEJ WEDŁUG WYBRANYCH FORM PRAWNYCH  
W UKŁADZIE PODREGIONÓW I POWIATÓW (dok.)**

WYSZCZEGÓLNIENIE  a - 31 XII 2011 b - 31 XII 2012 c - 2011 = 100	Ogółem	W tym							
		razem	spółki			spółdzielnie	fundacje	stowarzyszenia i organizacje społeczne	
			w tym		cywilne				
			handlowe	w tym z udziałem kapitału zagranicznego					
<b>Podregion rzeszowski (dok.)</b>									
ropczycko-sędziszowski	a	4503	341	129	30	209	23	2	179
	b	4570	358	139	30	216	23	2	184
	c	101,5	105,0	107,8	100,0	103,3	100,0	100,0	102,8
rzeszowski .....	a	10238	938	493	57	432	67	9	353
	b	10688	987	541	66	432	69	10	365
	c	104,4	105,2	109,7	115,8	100,0	103,0	111,1	103,4
strzyżowski .....	a	3416	230	86	11	133	19	7	132
	b	3532	238	90	11	138	21	6	139
	c	103,4	103,5	104,7	100,0	103,8	110,5	85,7	105,3
Miasto na prawach powiatu:									
Rzeszów .....	a	21543	4363	2397	250	1966	70	63	680
	b	22406	4645	2674	287	1971	74	77	713
	c	104,0	106,5	111,6	114,8	100,3	105,7	122,2	104,9
<b>Podregion tarnobrzeski ....</b>									
	a	<b>42741</b>	<b>5277</b>	<b>2085</b>	<b>288</b>	<b>3143</b>	<b>198</b>	<b>52</b>	<b>1553</b>
	b	<b>43645</b>	<b>5457</b>	<b>2212</b>	<b>305</b>	<b>3195</b>	<b>203</b>	<b>54</b>	<b>1644</b>
	c	<b>102,1</b>	<b>103,4</b>	<b>106,1</b>	<b>105,9</b>	<b>101,7</b>	<b>102,5</b>	<b>103,8</b>	<b>105,9</b>
Powiaty:									
dębicki .....	a	8422	999	475	56	510	36	11	339
	b	8653	1037	509	57	514	37	10	355
	c	102,7	103,8	107,2	101,8	100,8	102,8	90,9	104,7
leżajski .....	a	3990	340	127	17	211	29	2	169
	b	4053	350	132	19	215	30	2	178
	c	101,6	102,9	103,9	111,8	101,9	103,4	100,0	105,3
mielecki .....	a	9633	1342	547	83	788	40	11	344
	b	9940	1408	600	92	801	42	13	370
	c	103,2	104,9	109,7	110,8	101,6	105,0	118,2	107,6
nizański .....	a	3852	301	93	5	185	24	3	143
	b	3932	310	99	6	188	24	3	150
	c	102,1	103,0	106,5	120,0	101,6	100,0	100,0	104,9
stalowowolski .....	a	8593	1172	442	63	728	40	14	267
	b	8725	1217	464	65	751	41	15	286
	c	101,5	103,8	105,0	103,2	103,2	102,5	107,1	107,1
tarnobrzeski .....	a	3327	315	112	14	203	12	2	136
	b	3367	323	116	14	207	12	2	139
	c	101,2	102,5	103,6	100,0	102,0	100,0	100,0	102,2
Miasto na prawach powiatu:									
Tarnobrzeg .....	a	4924	808	289	50	518	17	9	155
	b	4975	812	292	52	519	17	9	166
	c	101,0	100,5	101,0	104,0	100,2	100,0	100,0	107,1

**WYKRES 7. PODMIOTY GOSPODARKI NARODOWEJ WEDŁUG POWIATÓW**

Stan w dniu 31 XII





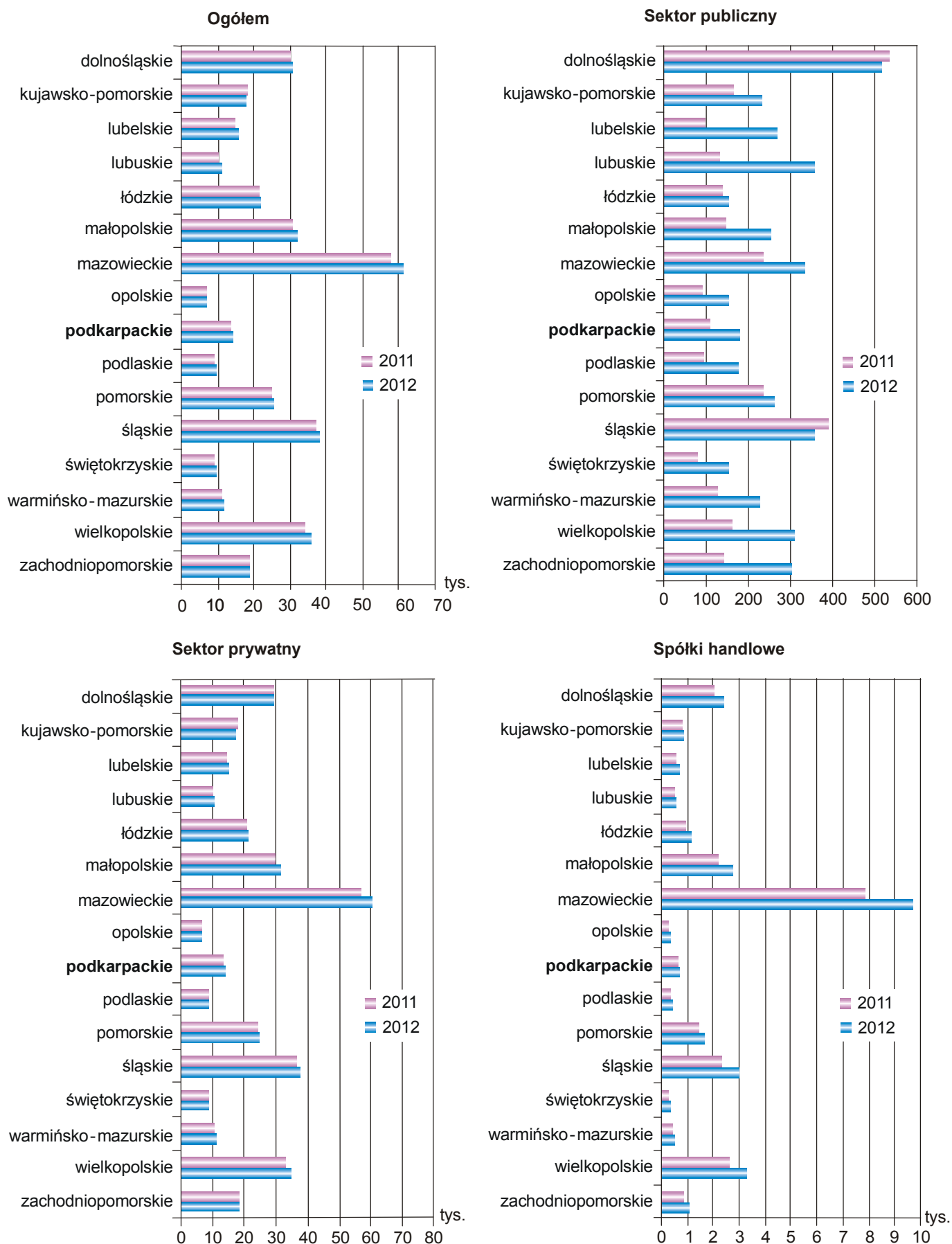
**TABL. 5. PODMIOTY GOSPODARKI NARODOWEJ WEDŁUG FORM PRAWNYCH I RODZAJÓW DZIAŁALNOŚCI**

WYSZCZEGÓLNIENIE a - 31 XII 2011 b - 31 XII 2012 c - 2011 = 100	Ogółem	Osoby prawne oraz jednostki organizacyjne niemające osobowości prawnej			Osoby fizyczne prowadzące działalność gospodarczą	
		razem	sektor publiczny	sektor prywatny		
<b>OGÓŁEM</b> .....	<b>a</b>	<b>151091</b>	<b>34945</b>	<b>6068</b>	<b>28877</b>	<b>116146</b>
	<b>b</b>	<b>155034</b>	<b>36927</b>	<b>6096</b>	<b>30831</b>	<b>118107</b>
	<b>c</b>	<b>102,6</b>	<b>105,7</b>	<b>100,5</b>	<b>106,8</b>	<b>101,7</b>
w tym:						
Handel; naprawa pojazdów samochodowych <sup>Δ</sup>	a	73646	15274	4074	11200	58372
	b	74852	16464	4102	12362	58388
	c	101,6	107,8	100,7	110,4	100,0
handel hurtowy i detaliczny pojazdami samochodowymi oraz ich naprawa <sup>Δ</sup>	a	6121	757	2	755	5364
	b	6361	785	2	783	5576
	c	103,9	103,7	100,0	103,7	104,0
handel hurtowy <sup>Δ</sup> .....	a	9042	3051	5	3046	5991
	b	9261	3189	5	3184	6072
	c	102,4	104,5	100,0	104,5	101,4
handel detaliczny <sup>Δ</sup> .....	a	28771	3563	1	3562	25208
	b	28262	3620	1	3619	24642
	c	98,2	101,6	100,0	101,6	97,8
Transport i gospodarka magazynowa .....	a	10332	798	40	758	9534
	b	10396	830	42	788	9566
	c	100,6	104,0	105,0	104,0	100,3
transport lądowy i rurociągowy <sup>Δ</sup> .....	a	9785	667	15	652	9118
	b	9807	691	17	674	9116
	c	100,2	103,6	113,3	103,4	100,0
magazynowanie i działalność usługowa wspomagająca transport	a	416	124	25	99	292
	b	436	130	25	105	306
	c	104,8	104,8	100,0	106,1	104,8
działalność pocztowa i kurierska .....	a	113	2	-	2	111
	b	133	4	-	4	129
	c	117,7	200,0	x	200,0	116,2
Zakwaterowanie i gastronomia <sup>Δ</sup> .....	a	4314	841	82	759	3473
	b	4437	878	84	794	3559
	c	102,9	104,4	102,4	104,6	102,5
Informacja i komunikacja .....	a	3151	536	5	531	2615
	b	3365	602	4	598	2763
	c	106,8	112,3	80,0	112,6	105,7
w tym:						
działalność wydawnicza .....	a	332	112	1	111	220
	b	339	114	1	113	225
	c	102,1	101,8	100,0	101,8	102,3
telekomunikacja .....	a	410	69	1	68	341
	b	415	76	-	76	339
	c	101,2	110,1	x	111,8	99,4
działalność związana z oprogramowaniem i doradztwo w zakresie informatyki <sup>Δ</sup>	a	1653	197	-	197	1456
	b	1814	226	-	226	1588
	c	109,7	114,7	x	114,7	109,1
działalność usługowa w zakresie informacji	a	447	118	-	118	329
	b	500	146	-	146	354
	c	111,9	123,7	x	123,7	107,6

**TABL. 5. PODMIOTY GOSPODARKI NARODOWEJ WEDŁUG FORM PRAWNYCH I RODZAJÓW DZIAŁALNOŚCI (dok.)**

WYSZCZEGÓLNIENIE a - 31 XII 2011 b - 31 XII 2012 c - 2011 = 100	Ogółem	Osoby prawne oraz jednostki organizacyjne niemające osobowości prawnej			Osoby fizyczne prowadzące działalność gospodarczą	
		razem	sektor publiczny	sektor prywatny		
Działalność finansowa i ubezpieczeniowa	a	4264	284	3	281	3980
	b	4228	313	3	310	3915
	c	99,2	110,2	100,0	110,3	98,4
w tym:						
finansowa działalność usługowa <sup>Δ</sup> .....	a	447	135	3	132	312
	b	496	152	3	149	344
	c	111,0	112,6	100,0	112,9	110,3
działalność wspomagająca usługi finansowe oraz ubezpieczenia i fundusze emerytalne	a	3804	146	-	146	3658
	b	3706	158	-	158	3548
	c	97,4	108,2	x	108,2	97,0
Obsługa rynku nieruchomości <sup>Δ</sup> .....	a	3908	3022	851	2171	886
	b	4066	3121	850	2271	945
	c	104,0	103,3	99,9	104,6	106,7
Działalność profesjonalna, naukowa i techniczna .....	a	11518	1475	136	1339	10043
	b	12032	1561	133	1428	10471
	c	104,5	105,8	97,8	106,6	104,3
w tym:						
działalność prawnicza, rachunkowo-księgowa i doradztwo podatkowe	a	2610	542	113	429	2068
	b	2755	573	111	462	2182
	c	105,6	105,7	98,2	107,7	105,5
działalność firm centralnych; doradztwo w zarządzaniu <sup>Δ</sup>	a	1023	257	9	248	766
	b	1118	286	8	278	832
	c	109,3	111,3	88,9	112,1	108,6
działalność w zakresie architektury i inżynierii; badania i analizy techniczne	a	3374	309	12	297	3065
	b	3461	321	12	309	3140
	c	102,6	103,9	100,0	104,0	102,4
reklama, badanie rynku i opinii publicznej	a	1314	179	-	179	1135
	b	1386	184	-	184	1202
	c	105,5	102,8	x	102,8	105,9
pozostała działalność profesjonalna, naukowa i techniczna	a	2791	138	1	137	2653
	b	2871	142	1	141	2729
	c	102,9	102,9	100,0	102,9	102,9
Administrowanie i działalność wspierająca <sup>Δ</sup>	a	2480	370	7	363	2110
	b	2665	410	7	403	2255
	c	107,5	110,8	100,0	111,0	106,9
Administracja publiczna i obrona narodo- wa; obowiązkowe zabezpieczenia społeczne	a	1924	1922	659	1263	2
	b	1928	1926	655	1271	2
	c	100,2	100,2	99,4	100,6	100,0
Edukacja .....	a	5727	3522	3277	245	2205
	b	6614	4321	3306	1015	2293
	c	115,5	122,7	100,9	414,3	104,0
Opieka zdrowotna i pomoc społeczna ....	a	7984	1004	406	598	6980
	b	8524	1057	415	642	7467
	c	106,8	105,3	102,2	107,4	107,0

**WYKRES 8. PODMIOTY GOSPODARKI NARODOWEJ NOWO ZAREJESTROWANE WEDŁUG SEKTORÓW WŁASNOŚCI, FORM PRAWNYCH I WOJEWÓDZTW**



**TABL. 6. PODMIOTY GOSPODARKI NARODOWEJ NOWO ZAREJESTROWANE WEDŁUG SEKCJI POLSKIEJ KLASYFIKACJI DZIAŁALNOŚCI (PKD)**

WYSZCZEGÓLNIENIE  a - 31 XII 2011 b - 31 XII 2012 c - 2011 = 100	Ogółem	W tym						spółdzielnie	osoby fizyczne prowadzące działalność gospodarczą
		razem	spółki				cywilne		
			w tym						
			handlowe		z o.o.				
razem	akcyjne								
<b>OGÓŁEM .....</b>	<b>a</b>	<b>13774</b>	<b>999</b>	<b>625</b>	<b>6</b>	<b>524</b>	<b>373</b>	<b>16</b>	<b>12246</b>
	<b>b</b>	<b>14115</b>	<b>1025</b>	<b>722</b>	<b>6</b>	<b>614</b>	<b>299</b>	<b>37</b>	<b>11643</b>
	<b>c</b>	<b>102,5</b>	<b>102,6</b>	<b>115,5</b>	<b>100,0</b>	<b>117,2</b>	<b>80,2</b>	<b>231,3</b>	<b>95,1</b>
Rolnictwo, leśnictwo, łowiectwo i rybactwo	a	262	17	12	-	11	4	-	244
	b	210	12	10	-	10	1	1	196
	c	80,2	70,6	83,3	x	90,9	25,0	x	80,3
Przemysł .....	a	1289	152	126	3	110	26	-	1136
	b	1233	169	129	2	114	38	7	1057
	c	95,7	111,2	102,4	66,7	103,6	146,2	x	93,0
górnictwo i wydobywanie	a	34	17	15	1	12	2	-	17
	b	20	12	12	-	8	-	-	8
	c	58,8	70,6	80,0	x	66,7	x	x	47,1
przetwórstwo przemysłowe	a	1200	114	93	2	81	21	-	1086
	b	1142	120	83	2	72	37	7	1015
	c	95,2	105,3	89,2	100,0	88,9	176,2	x	93,5
wytwarzanie i zaopatrywanie w energię elektryczną, gaz, parę wodną i gorącą wodę <sup>Δ</sup>	a	21	13	12	-	11	1	-	8
	b	30	20	19	-	19	1	-	10
	c	142,9	153,8	158,3	x	172,7	100,0	x	125,0
dostawa wody; gospodarowanie ściekami i odpadami; rekultywacja <sup>Δ</sup>	a	34	8	6	-	6	2	-	25
	b	41	17	15	-	15	-	-	24
	c	120,6	212,5	250,0	x	250,0	x	x	96,0
Budownictwo .....	a	2204	92	55	-	47	37	3	2109
	b	2156	82	57	-	50	25	2	2072
	c	97,8	89,1	103,6	x	106,4	67,6	66,7	98,2
Handel; naprawa pojazdów samochodowych <sup>Δ</sup>	a	3944	283	147	-	123	136	10	3648
	b	3544	301	186	-	160	115	6	3234
	c	89,9	106,4	126,5	x	130,1	84,6	60,0	88,7
Transport i gospodarka magazynowa	a	985	88	44	-	37	44	-	897
	b	785	43	30	-	22	13	-	741
	c	79,7	48,9	68,2	x	59,5	29,5	x	82,6
Zakwaterowanie i gastronomia <sup>Δ</sup>	a	515	41	19	-	15	22	2	472
	b	496	40	17	-	14	23	8	438
	c	96,3	97,6	89,5	x	93,3	104,5	400,0	92,8

**TABL. 6. PODMIOTY GOSPODARKI NARODOWEJ NOWO ZAREJESTROWANE WEDŁUG SEKCJI POLSKIEJ KLASYFIKACJI DZIAŁALNOŚCI (PKD) (dok.)**

WYSZCZEGÓLNIENIE  a - 31 XII 2011 b - 31 XII 2012 c - 2011 = 100	Ogółem	W tym						spółdzielnie	osoby fizyczne prowadzące działalność gospodarczą
		spółki					cywilne		
		razem	w tym			z o.o.			
			handlowe						
		razem	akcyjne						
Informacja i komunikacja ...	a	440	62	51	-	47	11	-	378
	b	480	78	71	-	65	7	1	401
	c	109,1	125,8	139,2	x	138,3	63,6	x	106,1
Działalność finansowa i ubezpieczeniowa	a	430	22	17	-	16	5	-	408
	b	428	28	25	-	23	3	-	400
	c	99,5	127,3	147,1	x	143,8	60,0	x	98,0
Obsługa rynku nieruchomości <sup>Δ</sup>	a	237	44	31	1	23	13	-	76
	b	186	43	33	-	22	9	-	75
	c	78,5	97,7	106,5	x	95,7	69,2	x	98,7
Działalność profesjonalna, naukowa i techniczna	a	1000	91	70	1	55	21	-	907
	b	1117	118	91	1	75	27	1	996
	c	111,7	129,7	130,0	100,0	136,4	128,6	x	109,8
Administrowanie i działalność wspierająca <sup>Δ</sup>	a	356	38	33	-	26	5	1	317
	b	411	41	34	-	31	7	2	368
	c	115,4	107,9	103,0	x	119,2	140,0	200,0	116,1
Administracja publiczna i obrona narodowa; obowiązkowe zabezpieczenia społeczne	a	15	-	-	-	-	-	-	2
	b	9	-	-	-	-	-	-	1
	c	60,0	x	x	x	x	x	x	50,0
Edukacja .....	a	348	17	5	-	4	12	-	297
	b	1248	12	6	-	5	6	1	310
	c	358,6	70,6	120,0	x	125,0	50,0	x	104,4
Opieka zdrowotna i pomoc społeczna	a	690	23	9	-	5	14	-	652
	b	682	32	23	1	15	9	3	613
	c	98,8	139,1	255,6	x	300,0	64,3	x	94,0
Działalność związana z kulturą, rozrywką i rekreacją	a	216	10	4	1	3	6	-	125
	b	232	11	5	2	3	6	2	153
	c	107,4	110,0	125,0	200,0	100,0	100,0	x	122,4
Pozostała działalność usługowa	a	843	19	2	-	2	17	-	578
	b	898	15	5	-	5	10	3	588
	c	106,5	78,9	250,0	x	250,0	58,8	x	101,7

**TABL. 7. PODMIOTY GOSPODARKI NARODOWEJ NOWO ZAREJESTROWANE WEDŁUG PODREGIONÓW I POWIATÓW**

WYSZCZEGÓLNIENIE  a - 31 XII 2011 b - 31 XII 2012 c - 2011 = 100	Ogółem	W tym						spółdzielnie	osoby fizyczne prowadzące działalność gospodarczą
		razem	spółki				cywilne		
			w tym						
			handlowe		z o.o.				
razem	akcyjne								
<b>OGÓŁEM .....</b>	<b>a</b>	<b>13774</b>	<b>999</b>	<b>625</b>	<b>6</b>	<b>524</b>	<b>373</b>	<b>16</b>	<b>12246</b>
	<b>b</b>	<b>14115</b>	<b>1025</b>	<b>722</b>	<b>6</b>	<b>614</b>	<b>299</b>	<b>37</b>	<b>11643</b>
	<b>c</b>	<b>102,5</b>	<b>102,6</b>	<b>115,5</b>	<b>100,0</b>	<b>117,2</b>	<b>80,2</b>	<b>231,3</b>	<b>95,1</b>
<b>Podregion krośnieński ....</b>	<b>a</b>	<b>3323</b>	<b>190</b>	<b>106</b>	<b>3</b>	<b>88</b>	<b>83</b>	<b>1</b>	<b>3034</b>
	<b>b</b>	<b>3305</b>	<b>143</b>	<b>90</b>	<b>1</b>	<b>72</b>	<b>51</b>	<b>8</b>	<b>2832</b>
	<b>c</b>	<b>99,5</b>	<b>75,3</b>	<b>84,9</b>	<b>33,3</b>	<b>81,8</b>	<b>61,4</b>	<b>800,0</b>	<b>93,3</b>
<b>Powiaty:</b>									
bieszczadzki .....	a	208	11	10	-	9	1	-	184
	b	203	3	3	-	2	-	-	188
	c	97,6	27,3	30,0	x	22,2	x	x	102,2
brzozowski .....	a	447	29	14	-	12	15	-	410
	b	410	12	7	-	4	5	2	369
	c	91,7	41,4	50,0	x	33,3	33,3	x	90,0
jasielski .....	a	729	38	23	1	19	14	-	656
	b	777	24	18	-	14	6	1	664
	c	106,6	63,2	78,3	x	73,7	42,9	x	101,2
krośnieński .....	a	658	40	16	-	15	24	-	606
	b	651	24	13	-	10	10	-	562
	c	98,9	60,0	81,3	x	66,7	41,7	x	92,7
leski .....	a	271	8	5	-	4	3	-	257
	b	260	3	1	-	1	1	2	236
	c	95,9	37,5	20,0	x	25,0	33,3	x	91,8
sanocki .....	a	621	34	19	1	13	15	1	574
	b	575	24	16	-	13	8	2	489
	c	92,6	70,6	84,2	x	100,0	53,3	200,0	85,2
<b>Miasto na prawach powiatu:</b>									
Krosno .....	a	389	30	19	1	16	11	-	347
	b	429	53	32	1	28	21	1	324
	c	110,3	176,7	168,4	100,0	175,0	190,9	x	93,4

**TABL. 7. PODMIOTY GOSPODARKI NARODOWEJ NOWO ZAREJESTROWANE WEDŁUG PODREGIONÓW I POWIATÓW (cd.)**

WYSZCZEGÓLNIENIE  a - 31 XII 2011 b - 31 XII 2012 c - 2011 = 100	Ogółem	W tym						spółdzielnie	osoby fizyczne prowadzące działalność gospodarczą
		razem	spółki				cywilne		
			w tym						
			handlowe		z o.o.				
razem	akcyjne								
<b>Podregion przemyski .....</b>	<b>a</b>	<b>2167</b>	<b>123</b>	<b>80</b>	-	<b>74</b>	<b>43</b>	<b>2</b>	<b>1946</b>
	<b>b</b>	<b>2350</b>	<b>128</b>	<b>98</b>	-	<b>91</b>	<b>30</b>	<b>14</b>	<b>1867</b>
	<b>c</b>	<b>108,4</b>	<b>104,1</b>	<b>122,5</b>	x	<b>123,0</b>	<b>69,8</b>	<b>700,0</b>	<b>95,9</b>
Powiaty:									
jarosławski .....	a	636	42	24	-	21	18	-	575
	b	697	44	36	-	35	8	1	551
	c	109,6	104,8	150,0	x	166,7	44,4	x	95,8
lubaczowski .....	a	323	14	10	-	10	4	-	296
	b	306	5	4	-	4	1	4	265
	c	94,7	35,7	40,0	x	40,0	25,0	x	89,5
przemyski .....	a	377	13	9	-	9	4	2	342
	b	365	21	13	-	11	8	1	301
	c	96,8	161,5	144,4	x	122,2	200,0	50,0	88,0
przeworski .....	a	395	19	12	-	12	7	-	357
	b	478	13	9	-	6	4	3	373
	c	121,0	68,4	75,0	x	50,0	57,1	x	104,5
Miasto na prawach powiatu:									
Przemyśl .....	a	436	35	25	-	22	10	-	376
	b	504	45	36	-	35	9	5	377
	c	115,6	128,6	144,0	x	159,1	90,0	x	100,3
<b>Podregion rzeszowski ....</b>	<b>a</b>	<b>4522</b>	<b>455</b>	<b>314</b>	-	<b>257</b>	<b>141</b>	<b>10</b>	<b>3898</b>
	<b>b</b>	<b>4717</b>	<b>520</b>	<b>393</b>	<b>2</b>	<b>339</b>	<b>126</b>	<b>9</b>	<b>3809</b>
	<b>c</b>	<b>104,3</b>	<b>114,3</b>	<b>125,2</b>	<b>x</b>	<b>131,9</b>	<b>89,4</b>	<b>90,0</b>	<b>97,7</b>
Powiaty:									
kolbuszowski .....	a	292	19	8	-	7	11	1	264
	b	322	19	12	-	11	7	1	273
	c	110,3	100,0	150,0	x	157,1	63,6	100,0	103,4
łańcucki .....	a	545	28	15	-	11	13	-	509
	b	547	34	18	-	13	16	-	480
	c	100,4	121,4	120,0	x	118,2	123,1	x	94,3
ropczycko-sędziszowski	a	430	18	10	-	7	8	1	398
	b	459	18	9	-	8	9	-	426
	c	106,7	100,0	90,0	x	114,3	112,5	x	107,0
rzeszowski .....	a	991	79	54	-	44	25	7	877
	b	1013	69	51	-	43	17	2	891
	c	102,2	87,3	94,4	x	97,7	68,0	28,6	101,6

**TABL. 7. PODMIOTY GOSPODARKI NARODOWEJ NOWO ZAREJESTROWANE WEDŁUG PODREGIONÓW I POWIATÓW (dok.)**

WYSZCZEGÓLNIENIE  a - 31 XII 2011 b - 31 XII 2012 c - 2011 = 100	Ogółem	W tym						spółdzielnie	osoby fizyczne prowadzące działalność gospodarczą
		spółki					cywilne		
		razem	w tym			z o.o.			
			handlowe						
		razem	akcyjne						
<b>Podregion rzeszowski (dok.)</b>									
Powiaty (dok.):									
strzyżowski .....	a	332	9	7	-	5	2	-	307
	b	344	14	7	-	7	7	2	313
	c	103,6	155,6	100,0	x	140,0	350,0	x	102,0
Miasto na prawach powiatu:									
Rzeszów .....	a	1932	302	220	-	183	82	1	1543
	b	2032	366	296	2	257	70	4	1426
	c	105,2	121,2	134,5	x	140,4	85,4	400,0	92,4
<b>Podregion tarnobrzeski ...</b>									
	a	<b>3762</b>	<b>231</b>	<b>125</b>	<b>3</b>	<b>105</b>	<b>106</b>	<b>3</b>	<b>3368</b>
	b	<b>3743</b>	<b>234</b>	<b>141</b>	<b>3</b>	<b>112</b>	<b>92</b>	<b>6</b>	<b>3135</b>
	c	<b>99,5</b>	<b>101,3</b>	<b>112,8</b>	<b>100,0</b>	<b>106,7</b>	<b>86,8</b>	<b>200,0</b>	<b>93,1</b>
Powiaty:									
dębicki .....	a	844	48	19	-	17	29	1	777
	b	893	51	36	-	24	15	1	783
	c	105,8	106,3	189,5	x	141,2	51,7	100,0	100,8
leżajski .....	a	414	30	14	1	12	16	-	367
	b	363	18	8	-	8	9	1	313
	c	87,7	60,0	57,1	x	66,7	56,3	x	85,3
mielecki .....	a	749	55	33	-	29	22	2	671
	b	820	79	55	2	44	24	3	652
	c	109,5	143,6	166,7	x	151,7	109,1	150,0	97,2
nizański .....	a	328	11	7	-	5	4	-	305
	b	357	12	7	-	7	5	-	319
	c	108,8	109,1	100,0	x	140,0	125,0	x	104,6
stalowowolski .....	a	685	45	26	1	22	19	-	615
	b	700	50	25	1	20	25	1	592
	c	102,2	111,1	96,2	100,0	90,9	131,6	x	96,3
tarnobrzeski .....	a	318	12	10	-	7	2	-	249
	b	219	8	3	-	2	5	-	194
	c	68,9	66,7	30,0	x	28,6	250,0	x	77,9
Miasto na prawach powiatu:									
Tarnobrzeg .....	a	424	30	16	1	13	14	-	384
	b	391	16	7	-	7	9	-	282
	c	92,2	53,3	43,8	x	53,8	64,3	x	73,4



**TABL. 8. PODMIOTY GOSPODARKI NARODOWEJ WYREJESTROWANE WEDŁUG SEKCJI POLSKIEJ KLASYFIKACJI DZIAŁALNOŚCI (PKD)**

WYSZCZEGÓLNIENIE  a - 31 XII 2011 b - 31 XII 2012 c - 2011 = 100	Ogółem	W tym						spółdzielnie	osoby fizyczne prowadzące działalność gospodarczą
		razem	spółki				cywilne		
			w tym						
			handlowe		z o.o.				
razem	akcyjne	cywilne							
<b>OGÓŁEM .....</b>	<b>a</b>	<b>14978</b>	<b>293</b>	<b>125</b>	<b>8</b>	<b>63</b>	<b>168</b>	<b>9</b>	<b>14373</b>
	<b>b</b>	<b>9912</b>	<b>270</b>	<b>98</b>	<b>1</b>	<b>60</b>	<b>171</b>	<b>4</b>	<b>9413</b>
	<b>c</b>	<b>66,2</b>	<b>92,2</b>	<b>78,4</b>	<b>12,5</b>	<b>95,2</b>	<b>101,8</b>	<b>44,4</b>	<b>65,5</b>
Rolnictwo, leśnictwo, łowiectwo i rybactwo	a	293	1	-	-	-	1	-	290
	b	142	2	-	-	-	2	-	140
	c	48,5	200,0	x	x	x	200,0	x	48,3
Przemysł .....	a	1304	61	42	7	22	19	2	1237
	b	871	30	14	-	12	15	-	838
	c	66,8	49,2	33,3	x	54,5	78,9	x	67,7
górnictwo i wydobywanie	a	12	2	2	-	2	-	-	10
	b	12	2	1	-	-	1	-	10
	c	100,0	100,0	50,0	x	x	x	x	100,0
przetwórstwo przemysłowe	a	1273	55	36	6	17	19	2	1216
	b	838	26	12	-	11	14	-	812
	c	65,8	47,3	33,3	x	64,7	73,7	x	66,8
wytwarzanie i zaopatrywanie w energię elektryczną, gaz, parę wodną i gorącą wodę <sup>Δ</sup>	a	7	3	3	1	2	-	-	4
	b	5	-	-	-	-	-	-	5
	c	71,4	x	x	x	x	x	x	125,0
dostawa wody; gospodarowanie ściekami i odpadami; rekultywacja <sup>Δ</sup>	a	12	1	1	-	1	-	-	7
	b	16	2	1	-	1	-	-	11
	c	133,3	200,0	100,0	x	100,0	x	x	157,1
Budownictwo .....	a	2328	27	11	-	7	16	-	2301
	b	1712	30	18	-	13	12	-	1682
	c	73,5	111,1	163,6	x	185,7	75,0	x	73,1
Handel; naprawa pojazdów samochodowych <sup>Δ</sup>	a	5383	106	41	1	16	65	3	5274
	b	3401	99	29	1	16	70	3	3299
	c	63,2	93,4	70,7	100,0	100,0	107,7	100,0	62,6
Transport i gospodarka magazynowa	a	1206	13	4	-	2	9	1	1192
	b	683	16	3	-	2	13	-	667
	c	56,6	123,1	75,0	x	100,0	144,4	x	56,0
Zakwaterowanie i gastronomia <sup>Δ</sup>	a	481	13	3	-	3	10	-	465
	b	349	18	3	-	1	15	-	330
	c	72,6	138,5	100,0	x	33,3	150,0	x	71,0

**TABL. 8. PODMIOTY GOSPODARKI NARODOWEJ WYREJESTROWANE WEDŁUG SEKCJI POLSKIEJ KLASYFIKACJI DZIAŁALNOŚCI (PKD) (dok.)**

WYSZCZEGÓLNIENIE  a - 31 XII 2011 b - 31 XII 2012 c - 2011 = 100	Ogółem	W tym						spółdzielnie	osoby fizyczne prowadzące działalność gospodarczą
		razem	spółki				cywilne		
			w tym						
			handlowe		z o.o.				
razem	akcyjne	cywilne							
Informacja i komunikacja ...	a	228	8	3	-	3	5	-	218
	b	212	8	5	-	4	3	-	203
	c	93,0	100,0	166,7	x	133,3	60,0	x	93,1
Działalność finansowa i ubezpieczeniowa	a	599	3	2	-	1	1	-	596
	b	406	2	-	-	-	2	-	404
	c	67,8	66,7	x	x	x	200,0	x	67,8
Obsługa rynku nieruchomości <sup>Δ</sup>	a	97	8	3	-	-	5	3	82
	b	71	13	10	-	5	3	1	54
	c	73,2	162,5	333,3	x	x	60,0	33,3	65,9
Działalność profesjonalna, naukowa i techniczna	a	1046	23	8	-	4	15	-	1020
	b	640	26	7	-	4	19	-	611
	c	61,2	113,0	87,5	x	100,0	126,7	x	59,9
Administrowanie i działalność wspierająca <sup>Δ</sup>	a	344	7	4	-	3	3	-	337
	b	265	5	2	-	2	3	-	260
	c	77,0	71,4	50,0	x	66,7	100,0	x	77,2
Administracja publiczna i obrona narodowa; obowiązkowe zabezpieczenia społeczne	a	11	-	-	-	-	-	-	-
	b	5	-	-	-	-	-	-	-
	c	45,5	x	x	x	x	x	x	x
Edukacja .....	a	336	7	1	-	1	6	-	239
	b	340	6	2	-	1	4	-	196
	c	101,2	85,7	200,0	x	100,0	66,7	x	82,0
Opieka zdrowotna i pomoc społeczna	a	353	12	3	-	1	9	-	338
	b	183	8	4	-	-	4	-	169
	c	51,8	66,7	133,3	x	x	44,4	x	50,0
Działalność związana z kulturą, rozrywką i rekreacją	a	182	3	-	-	-	3	-	157
	b	134	4	1	-	-	3	-	114
	c	73,6	133,3	x	x	x	100,0	x	72,6
Pozostała działalność usługowa	a	787	1	-	-	-	1	-	627
	b	498	3	-	-	-	3	-	446
	c	63,3	300,0	x	x	x	300,0	x	71,1

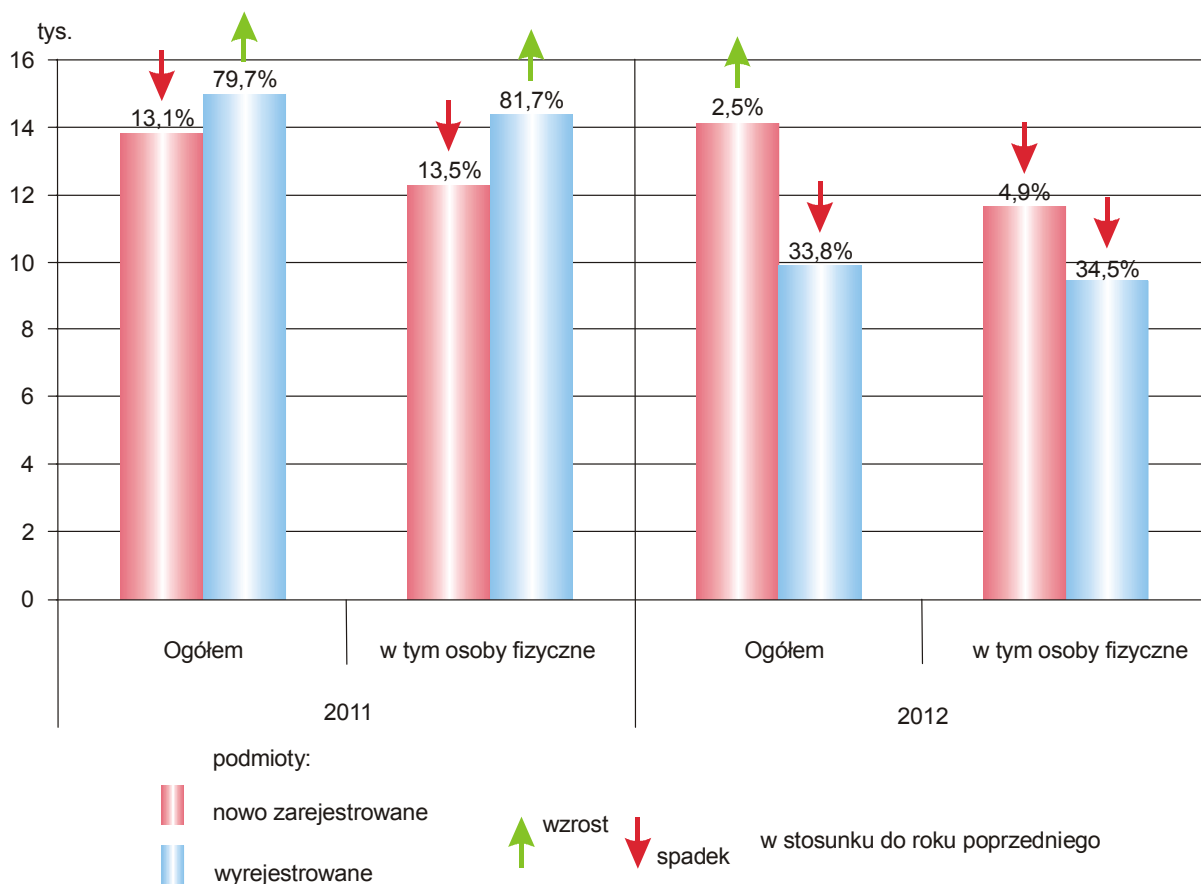
**TABL. 9. PODMIOTY GOSPODARKI NARODOWEJ WYREJESTROWANE WEDŁUG PODREGIONÓW I POWIATÓW**

WYSZCZEGÓLNIENIE  a - 31 XII 2011 b - 31 XII 2012 c - 2011 = 100	Ogółem	W tym					spółdzielnie	osoby fizyczne prowadzące działalność gospodarczą	
		spółki							
		razem	w tym			cywilne			
			handlowe						
razem	akcyjne		z o.o.						
<b>OGÓŁEM</b> .....	<b>a</b>	<b>14978</b>	<b>293</b>	<b>125</b>	<b>8</b>	<b>63</b>	<b>168</b>	<b>9</b>	<b>14373</b>
	<b>b</b>	<b>9912</b>	<b>270</b>	<b>98</b>	<b>1</b>	<b>60</b>	<b>171</b>	<b>4</b>	<b>9413</b>
	<b>c</b>	<b>66,2</b>	<b>92,2</b>	<b>78,4</b>	<b>12,5</b>	<b>95,2</b>	<b>101,8</b>	<b>44,4</b>	<b>65,5</b>
<b>Podregion krośnieński</b> .....	<b>a</b>	<b>3688</b>	<b>59</b>	<b>31</b>	<b>3</b>	<b>17</b>	<b>28</b>	<b>3</b>	<b>3565</b>
	<b>b</b>	<b>2466</b>	<b>29</b>	<b>13</b>	-	<b>9</b>	<b>16</b>	-	<b>2384</b>
	<b>c</b>	<b>66,9</b>	<b>49,2</b>	<b>41,9</b>	<b>x</b>	<b>52,9</b>	<b>57,1</b>	<b>x</b>	<b>66,9</b>
Powiaty:									
bieszczański .....	<b>a</b>	231	1	-	-	-	1	-	229
	<b>b</b>	149	1	1	-	-	-	-	146
	<b>c</b>	64,5	100,0	x	x	x	x	x	63,8
brzozowski .....	<b>a</b>	459	7	-	-	-	7	-	446
	<b>b</b>	356	-	-	-	-	-	-	353
	<b>c</b>	77,6	x	x	x	x	x	x	79,1
jasielski .....	<b>a</b>	790	12	7	1	4	5	2	753
	<b>b</b>	585	2	2	-	2	-	-	574
	<b>c</b>	74,1	16,7	28,6	x	50,0	x	x	76,2
krośnieński .....	<b>a</b>	785	10	6	1	4	4	-	767
	<b>b</b>	453	6	-	-	-	6	-	433
	<b>c</b>	57,7	60,0	x	x	x	150,0	x	56,5
leski .....	<b>a</b>	236	1	-	-	-	1	-	231
	<b>b</b>	189	3	3	-	1	-	-	179
	<b>c</b>	80,1	300,0	x	x	x	x	x	77,5
sanocki .....	<b>a</b>	769	14	10	-	5	4	-	744
	<b>b</b>	463	3	1	-	-	2	-	444
	<b>c</b>	60,2	21,4	10,0	x	x	50,0	x	59,7
Miasto na prawach powiatu:									
Krosno .....	<b>a</b>	418	14	8	1	4	6	1	395
	<b>b</b>	271	14	6	-	6	8	-	255
	<b>c</b>	64,8	100,0	75,0	x	150,0	133,3	x	64,6
<b>Podregion przemyski</b> .....	<b>a</b>	<b>3017</b>	<b>41</b>	<b>18</b>	-	<b>9</b>	<b>23</b>	<b>2</b>	<b>2908</b>
	<b>b</b>	<b>1682</b>	<b>39</b>	<b>12</b>	-	<b>7</b>	<b>27</b>	<b>2</b>	<b>1573</b>
	<b>c</b>	<b>55,8</b>	<b>95,1</b>	<b>66,7</b>	<b>x</b>	<b>77,8</b>	<b>117,4</b>	<b>100,0</b>	<b>54,1</b>
Powiaty:									
jarosławski .....	<b>a</b>	916	12	9	-	2	3	-	891
	<b>b</b>	590	11	3	-	1	8	1	552
	<b>c</b>	64,4	91,7	33,3	x	50,0	266,7	x	62,0
lubaczowski .....	<b>a</b>	382	4	2	-	2	2	-	364
	<b>b</b>	196	2	1	-	1	1	-	193
	<b>c</b>	51,3	50,0	50,0	x	50,0	50,0	x	53,0
przemyski .....	<b>a</b>	382	7	3	-	2	4	-	358
	<b>b</b>	232	2	-	-	-	2	-	226
	<b>c</b>	60,7	28,6	x	x	x	50,0	x	63,1
przeworski .....	<b>a</b>	444	3	2	-	1	1	-	430
	<b>b</b>	280	6	2	-	1	4	-	252
	<b>c</b>	63,1	200,0	100,0	x	100,0	400,0	x	58,6
Miasto na prawach powiatu:									
Przemyśl .....	<b>a</b>	893	15	2	-	2	13	2	865
	<b>b</b>	384	18	6	-	4	12	1	350
	<b>c</b>	43,0	120,0	300,0	x	200,0	92,3	50,0	40,5

**TABL. 9. PODMIOTY GOSPODARKI NARODOWEJ WYREJESTROWANE WEDŁUG PODREGIONÓW I POWIATÓW (dok.)**

WYSZCZEGÓLNIENIE  a - 31 XII 2011 b - 31 XII 2012 c - 2011 = 100	Ogółem	W tym					spółdzielnie	osoby fizyczne prowadzące działalność gospodarczą	
		spółki							
		razem	w tym			cywilne			
			handlowe						
razem	akcyjne		z o.o.						
<b>Podregion rzeszowski</b> .....	<b>a</b>	<b>4082</b>	<b>109</b>	<b>37</b>	<b>2</b>	<b>19</b>	<b>72</b>	<b>3</b>	<b>3894</b>
	<b>b</b>	<b>3036</b>	<b>143</b>	<b>45</b>	<b>1</b>	<b>28</b>	<b>97</b>	<b>1</b>	<b>2834</b>
	<b>c</b>	<b>74,4</b>	<b>131,2</b>	<b>121,6</b>	<b>50,0</b>	<b>147,4</b>	<b>134,7</b>	<b>33,3</b>	<b>72,8</b>
Powiaty:									
kolbuszowski .....	a	284	3	1	-	-	2	-	276
	b	233	6	4	-	2	2	-	221
	c	82,0	200,0	400,0	x	x	100,0	x	80,1
łańcucki .....	a	495	10	3	1	1	7	1	468
	b	397	21	2	-	2	19	-	364
	c	80,2	210,0	66,7	x	200,0	271,4	x	77,8
ropczycko-sędziszowski ..	a	406	5	3	-	1	2	-	396
	b	384	1	1	-	1	-	-	380
	c	94,6	20,0	33,3	x	100,0	x	x	96,0
rzeszowski .....	a	947	22	13	1	7	9	1	903
	b	610	23	8	-	5	15	1	578
	c	64,4	104,5	61,5	x	71,4	166,7	100,0	64,0
strzyżowski .....	a	284	1	-	-	-	1	-	276
	b	234	4	1	-	-	2	-	221
	c	82,4	400,0	x	x	x	200,0	x	80,1
Miasto na prawach powiatu:									
Rzeszów .....	a	1666	68	17	-	10	51	1	1575
	b	1178	88	29	1	18	59	-	1070
	c	70,7	129,4	170,6	x	180,0	115,7	x	67,9
<b>Podregion tarnobrzeski</b> .....	<b>a</b>	<b>4191</b>	<b>84</b>	<b>39</b>	<b>3</b>	<b>18</b>	<b>45</b>	<b>1</b>	<b>4006</b>
	<b>b</b>	<b>2728</b>	<b>59</b>	<b>28</b>	<b>-</b>	<b>16</b>	<b>31</b>	<b>1</b>	<b>2622</b>
	<b>c</b>	<b>65,1</b>	<b>70,2</b>	<b>71,8</b>	<b>x</b>	<b>88,9</b>	<b>68,9</b>	<b>100,0</b>	<b>65,5</b>
Powiaty:									
dębicki .....	a	919	20	10	2	5	10	1	891
	b	638	14	7	-	3	7	-	621
	c	69,4	70,0	70,0	x	60,0	70,0	x	69,7
leżajski .....	a	388	10	6	-	1	4	-	361
	b	280	6	-	-	-	6	-	264
	c	72,2	60,0	x	x	x	150,0	x	73,1
mielecki .....	a	699	16	5	-	3	11	-	672
	b	503	16	9	-	5	7	1	482
	c	72,0	100,0	180,0	x	166,7	63,6	x	71,7
niżański .....	a	349	5	3	-	1	2	-	340
	b	263	2	-	-	-	2	-	254
	c	75,4	40,0	x	x	x	100,0	x	74,7
stalowowolski .....	a	818	19	12	1	6	7	-	789
	b	530	6	5	-	4	1	-	517
	c	64,8	31,6	41,7	x	66,7	14,3	x	65,5
tarnobrzeski .....	a	335	5	-	-	-	5	-	323
	b	190	4	2	-	2	2	-	186
	c	56,7	80,0	x	x	x	40,0	x	57,6
Miasto na prawach powiatu:									
Tarnobrzeg .....	a	683	9	3	-	2	6	-	630
	b	324	11	5	-	2	6	-	298
	c	47,4	122,2	166,7	x	100,0	100,0	x	47,3

**WYKRES 9. PODMIOTY GOSPODARKI NARODOWEJ NOWO ZAREJESTROWANE I WYREJESTROWANE**  
Stan w dniu 31 XII



**TABL. 10. SPÓŁKI HANDLOWE WEDŁUG FORM PRAWNYCH ORAZ SEKCJI POLSKIEJ KLASYFIKACJI DZIAŁALNOŚCI (PKD)**

WYSZCZEGÓLNIENIE		Spółki kapitałowe				Spółki osobowe				
		Ogółem	razem	akcyjne	z ograniczoną odpowiedzialnością	razem	partner-skie	jawne	koman-dytowe	koman-dytowo-akcyjne
a - 31 XII 2011										
b - 31 XII 2012										
c - 2011 = 100										
<b>OGÓŁEM</b> .....	<b>a</b>	<b>7996</b>	<b>6359</b>	<b>244</b>	<b>6115</b>	<b>1637</b>	<b>96</b>	<b>1361</b>	<b>166</b>	<b>14</b>
	<b>b</b>	<b>8660</b>	<b>6929</b>	<b>249</b>	<b>6680</b>	<b>1731</b>	<b>99</b>	<b>1383</b>	<b>203</b>	<b>46</b>
	<b>c</b>	<b>108,3</b>	<b>109,0</b>	<b>102,0</b>	<b>109,2</b>	<b>105,7</b>	<b>103,1</b>	<b>101,6</b>	<b>122,3</b>	<b>328,6</b>
Rolnictwo, leśnictwo, łowiectwo i rybactwo	a	90	88	1	87	2	-	2	-	-
	b	100	98	1	97	2	-	2	-	-
	c	111,1	111,4	100,0	111,5	100,0	x	100,0	x	x
Przemysł .....	a	1825	1573	100	1473	252	-	231	17	4
	b	1950	1684	105	1579	266	-	233	25	8
	c	106,8	107,1	105,0	107,2	105,6	x	100,9	147,1	200,0
górnictwo i wydobywanie	a	58	47	3	44	11	-	8	3	-
	b	69	56	4	52	13	-	8	4	1
	c	119,0	119,1	133,3	118,2	118,2	x	100,0	133,3	x

**TABL. 10. SPÓŁKI HANDLOWE WEDŁUG FORM PRAWNYCH ORAZ SEKCJI POLSKIEJ KLASYFIKACJI DZIAŁALNOŚCI (PKD) (cd.)**

WYSZCZEGÓLNIENIE  a - 31 XII 2011 b - 31 XII 2012 c - 2011 = 100	Ogółem	Spółki kapitałowe			Spółki osobowe					
		razem	akcyjne	z ograniczoną odpowiedzialnością	razem	partner-skie	jawne	koman-dytowe	koman-dytowo-akcyjne	
Przemysł (dok.)										
przetwórstwo przemy-słowe	a	1559	1329	89	1240	230	-	215	12	3
	b	1637	1395	92	1303	242	-	216	20	6
	c	105,0	105,0	103,4	105,1	105,2	x	100,5	166,7	200,0
wytwarzanie i zaopatry-wanie w energię elek-tryczną, gaz, parę wodną i gorącą wodę <sup>Δ</sup>	a	95	89	6	83	6	-	4	1	1
	b	115	109	7	102	6	-	5	-	1
	c	121,1	122,5	116,7	122,9	100,0	x	125,0	x	100,0
dostawa wody; gospo-darowanie ściekami i odpadami; rekultywa-cja <sup>Δ</sup>	a	113	108	2	106	5	-	4	1	-
	b	129	124	2	122	5	-	4	1	-
	c	114,2	114,8	100,0	115,1	100,0	x	100,0	100,0	x
Budownictwo .....	a	818	696	27	669	122	-	98	23	1
	b	850	730	26	704	120	-	92	28	-
	c	103,9	104,9	96,3	105,2	98,4	x	93,9	121,7	x
Handel; naprawa pojazdów samochodowych <sup>Δ</sup>	a	2844	2059	50	2009	785	-	713	69	3
	b	3019	2211	50	2161	808	-	713	83	12
	c	106,2	107,4	100,0	107,6	102,9	x	100,0	120,3	400,0
Transport i gospodarka magazynowa	a	310	246	10	236	64	-	58	6	-
	b	349	270	10	260	79	-	72	6	1
	c	112,6	109,8	100,0	110,2	123,4	x	124,1	100,0	x
Zakwaterowanie i gastro-nomia <sup>Δ</sup>	a	189	157	1	156	32	-	29	3	-
	b	204	170	1	169	34	-	28	5	1
	c	107,9	108,3	100,0	108,3	106,3	x	96,6	166,7	x
Informacja i komunikacja ...	a	345	315	13	302	30	-	24	4	2
	b	407	373	13	360	34	-	25	6	3
	c	118,0	118,4	100,0	119,2	113,3	x	104,2	150,0	150,0
Działalność finansowa i ubezpieczeniowa	a	132	92	4	88	40	-	37	3	-
	b	159	115	3	112	44	-	38	4	2
	c	120,5	125,0	75,0	127,3	110,0	x	102,7	133,3	x
Obsługa rynku nierucho-mości <sup>Δ</sup>	a	305	236	9	227	69	-	53	14	2
	b	332	255	8	247	77	-	51	14	12
	c	108,9	108,1	88,9	108,8	111,6	x	96,2	100,0	600,0
Działalność profesjonalna, naukowa i techniczna	a	557	468	19	449	89	23	50	15	1
	b	636	535	19	516	101	25	55	18	3
	c	114,2	114,3	100,0	114,9	113,5	108,7	110,0	120,0	300,0
Administrowanie i działal-ność wspierająca <sup>Δ</sup>	a	187	163	-	163	24	-	17	6	1
	b	220	191	-	191	29	-	18	7	4
	c	117,6	117,2	x	117,2	120,8	x	105,9	116,7	400,0

**TABL. 10. SPÓŁKI HANDLOWE WEDŁUG FORM PRAWNYCH ORAZ SEKCJI POLSKIEJ KLASYFIKACJI DZIAŁALNOŚCI (PKD) (dok.)**

WYSZCZEGÓLNIENIE		Ogółem	Spółki kapitałowe			Spółki osobowe					
			razem	akcyjne	z ograniczoną odpowiedzialnością	razem	partner-skie	jawne	koman-dytowe	koman-dytowo-akcyjne	
a - 31 XII 2011											
b - 31 XII 2012											
c - 2011 = 100											
Administracja publiczna i obrona narodowa; obowiązkowe zabezpieczenia społeczne	a	4	4	-	4	-	-	-	-	-	-
	b	4	4	-	4	-	-	-	-	-	-
	c	100,0	100,0	x	100,0	x	x	x	x	x	x
Edukacja	a	70	60	-	60	10	-	9	1	-	-
	b	75	65	-	65	10	-	10	-	-	-
	c	107,1	108,3	x	108,3	100,0	x	111,1	x	x	x
Opieka zdrowotna i pomoc społeczna	a	245	137	3	134	108	73	31	4	-	-
	b	268	150	4	146	118	74	38	6	-	-
	c	109,4	109,5	133,3	109,0	109,3	101,4	122,6	150,0	x	x
Działalność związana z kulturą, rozrywką i rekreacją	a	41	37	7	30	4	-	3	1	-	-
	b	47	44	9	35	3	-	2	1	-	-
	c	114,6	118,9	128,6	116,7	75,0	x	66,7	100,0	x	x
Pozostała działalność usługowa	a	34	28	-	28	6	-	6	-	-	-
	b	40	34	-	34	6	-	6	-	-	-
	c	117,6	121,4	x	121,4	100,0	x	100,0	x	x	x

**TABL. 11. SPÓŁKI HANDLOWE WEDŁUG RODZAJU KAPITAŁU ORAZ FORM PRAWNYCH**

WYSZCZEGÓLNIENIE		Ogółem <sup>1</sup>	Rodzaj kapitału									
			Skarbu Państwa		państwowych osób prawnych		samorządu terytorialnego		prywatnego krajowego		zagranicznego	
			razem	w tym jedno-osobowe	razem	w tym o jednoro-dnym rodzaju	razem	w tym o jednoro-dnym rodzaju	razem	w tym o jednoro-dnym rodzaju	razem	w tym o jednoro-dnym rodzaju
a - 31 XII 2011												
b - 31 XII 2012												
c - 2011 = 100												
<b>OGÓŁEM</b>	a	<b>7996</b>	<b>54</b>	<b>15</b>	<b>119</b>	<b>38</b>	<b>142</b>	<b>103</b>	<b>7257</b>	<b>6398</b>	<b>1042</b>	<b>567</b>
	b	<b>8660</b>	<b>52</b>	<b>13</b>	<b>116</b>	<b>37</b>	<b>151</b>	<b>110</b>	<b>7843</b>	<b>6891</b>	<b>1157</b>	<b>640</b>
	c	<b>108,3</b>	<b>96,3</b>	<b>86,7</b>	<b>97,5</b>	<b>97,4</b>	<b>106,3</b>	<b>106,8</b>	<b>108,1</b>	<b>107,7</b>	<b>111,0</b>	<b>112,9</b>
Spółki kapitałowe	a	6359	54	15	118	38	142	103	5650	4886	987	537
	b	6929	52	13	115	37	151	110	6141	5321	1101	611
	c	109,0	96,3	86,7	97,5	97,4	106,3	106,8	108,7	108,9	111,6	113,8
z tego:												
spółki akcyjne	a	244	37	8	15	1	17	5	221	143	26	8
	b	249	35	6	15	2	18	7	223	145	27	10
	c	102,0	94,6	75,0	100,0	200,0	105,9	140,0	100,9	101,4	103,8	125,0
spółki z o.o.	a	6115	17	7	103	37	125	98	5429	4743	961	529
	b	6680	17	7	100	35	133	103	5918	5176	1074	601
	c	109,2	100,0	100,0	97,1	94,6	106,4	105,1	109,0	109,1	111,8	113,6

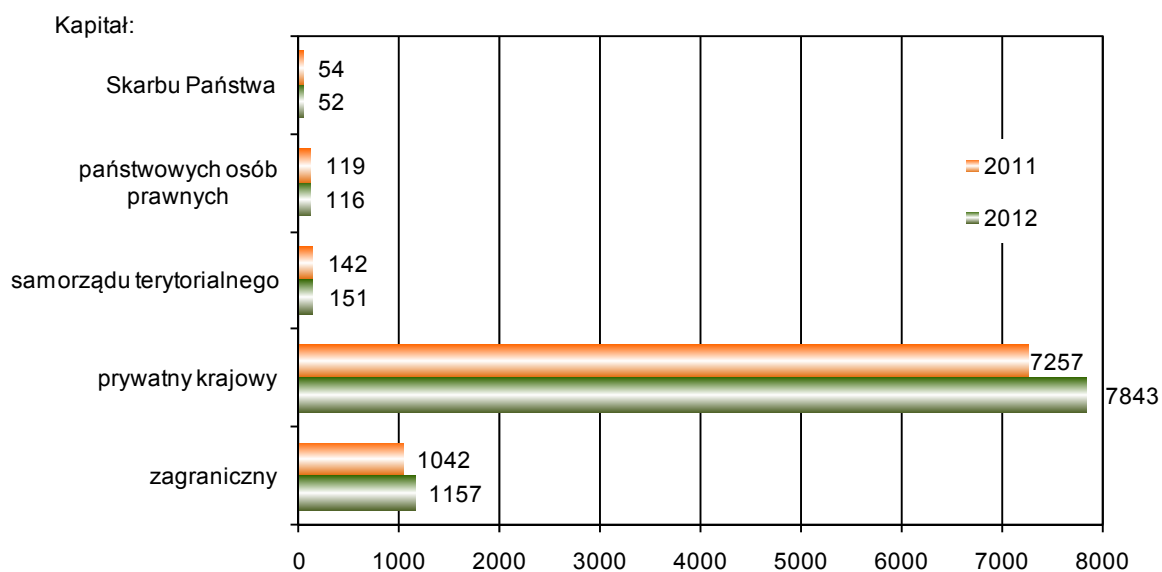
<sup>1</sup> Sumy danych według rodzajów kapitału nie równają się ich ogólnej liczbie, ponieważ spółki o mieszanym kapitale występują w dwóch lub więcej rubrykach tablicy, zależnie od rodzaju kapitału zaangażowanego w spółce.

**TABL. 11. SPÓŁKI HANDLOWE WEDŁUG RODZAJU KAPITAŁU ORAZ FORM PRAWNYCH (dok.)**

WYSZCZEGÓLNIENIE  a - 31 XII 2011 b - 31 XII 2012 c - 2011 = 100	Ogółem <sup>1</sup>	Rodzaj kapitału										
		Skarbu Państwa		państwowych osób prawnych		samorządu terytorialnego		prywatnego krajowego		zagranicznego		
		razem	w tym jednoosobowe	razem	w tym o jednolodnym rodzaju	razem	w tym o jednolodnym rodzaju	razem	w tym o jednolodnym rodzaju	razem	w tym o jednolodnym rodzaju	
Spółki osobowe .....	a	1637	-	-	1	-	-	-	1607	1512	55	30
	b	1731	-	-	1	-	-	-	1702	1570	56	29
	c	105,7	x	x	100,0	x	x	x	105,9	103,8	101,8	96,7
z tego:												
spółki partnerskie	a	96	-	-	-	-	-	-	96	96	-	-
	b	99	-	-	-	-	-	-	99	99	-	-
	c	103,1	x	x	x	x	x	x	103,1	103,1	x	x
spółki jawne .....	a	1361	-	-	-	-	-	-	1360	1347	8	1
	b	1383	-	-	-	-	-	-	1382	1368	8	1
	c	101,6	x	x	x	x	x	x	101,6	101,6	100,0	100,0
spółki komandytowe	a	166	-	-	1	-	-	-	137	62	46	29
	b	203	-	-	1	-	-	-	175	74	45	28
	c	122,3	x	x	100,0	x	x	x	127,7	119,4	97,8	96,6
spółki komandytowo-akcyjne	a	14	-	-	-	-	-	-	14	7	1	-
	b	46	-	-	-	-	-	-	46	29	3	-
	c	328,6	x	x	x	x	x	x	328,6	414,3	300,0	x

<sup>1</sup> Sumy danych według rodzajów kapitału nie równają się ich ogólnej liczbie, ponieważ spółki o mieszanym kapitale występują w dwóch lub więcej rubrykach tablicy, zależnie od rodzaju kapitału zaangażowanego w spółce.

**WYKRES 10. SPÓŁKI HANDLOWE WEDŁUG RODZAJU KAPITAŁU**  
Stan w dniu 31 XII





**TABL. 12. SPÓŁKI HANDLOWE WEDŁUG RODZAJU KAPITAŁU W UKŁADZIE PODREGIONÓW I POWIATÓW**

WYSZCZEGÓLNIENIE  a - 31 XII 2011 b - 31 XII 2012 c - 2011 = 100	Ogółem <sup>1</sup>	Według rodzaju kapitału										
		Skarbu Państwa		państwowych osób prawnych		samorządu terytorialnego		prywatnego krajowego		zagranicznego		
		razem	w tym jednoosobowe	razem	w tym o jednorodnym rodzaju	razem	w tym o jednorodnym rodzaju	razem	w tym o jednorodnym rodzaju	razem	w tym o jednorodnym rodzaju	
<b>OGÓŁEM</b> .....	<b>a</b>	<b>7996</b>	<b>54</b>	<b>15</b>	<b>119</b>	<b>38</b>	<b>142</b>	<b>103</b>	<b>7257</b>	<b>6398</b>	<b>1042</b>	<b>567</b>
	<b>b</b>	<b>8660</b>	<b>52</b>	<b>13</b>	<b>116</b>	<b>37</b>	<b>151</b>	<b>110</b>	<b>7843</b>	<b>6891</b>	<b>1157</b>	<b>640</b>
	<b>c</b>	<b>108,3</b>	<b>96,3</b>	<b>86,7</b>	<b>97,5</b>	<b>97,4</b>	<b>106,3</b>	<b>106,8</b>	<b>108,1</b>	<b>107,7</b>	<b>111,0</b>	<b>112,9</b>
<b>Podregion krośnieński</b>	<b>a</b>	<b>1388</b>	<b>16</b>	<b>6</b>	<b>34</b>	<b>14</b>	<b>32</b>	<b>26</b>	<b>1262</b>	<b>1120</b>	<b>154</b>	<b>79</b>
	<b>b</b>	<b>1461</b>	<b>16</b>	<b>5</b>	<b>30</b>	<b>11</b>	<b>35</b>	<b>28</b>	<b>1330</b>	<b>1181</b>	<b>162</b>	<b>86</b>
	<b>c</b>	<b>105,3</b>	<b>100,0</b>	<b>83,3</b>	<b>88,2</b>	<b>78,6</b>	<b>109,4</b>	<b>107,7</b>	<b>105,4</b>	<b>105,4</b>	<b>105,2</b>	<b>108,9</b>
Powiaty:												
bieszczadzki .....	a	61	1	-	-	-	4	4	54	48	6	3
	b	63	1	-	-	-	4	4	56	49	6	3
	c	103,3	100,0	x	x	x	100,0	100,0	103,7	102,1	100,0	100,0
brzozowski .....	a	87	3	1	1	-	2	2	80	68	10	4
	b	90	3	1	1	-	2	2	82	69	12	5
	c	103,4	100,0	100,0	100,0	x	100,0	100,0	102,5	101,5	120,0	125,0
jasielski .....	a	297	3	1	13	8	4	4	266	239	32	18
	b	313	3	1	10	6	6	6	280	255	32	20
	c	105,4	100,0	100,0	76,9	75,0	150,0	150,0	105,3	106,7	100,0	111,1
krośnieński .....	a	182	4	2	4	2	3	3	170	150	14	5
	b	194	4	1	4	2	3	3	184	163	13	4
	c	106,6	100,0	50,0	100,0	100,0	100,0	100,0	108,2	108,7	92,9	80,0
leski .....	a	67	1	1	-	-	3	3	60	53	10	3
	b	66	1	1	-	-	3	3	60	53	9	2
	c	98,5	100,0	100,0	x	x	100,0	100,0	100,0	100,0	90,0	66,7
sanocki .....	a	288	2	1	7	1	7	4	263	228	38	18
	b	304	2	1	7	1	8	5	276	239	41	20
	c	105,6	100,0	100,0	100,0	100,0	114,3	125,0	104,9	104,8	107,9	111,1
Miasto na prawach powiatu:												
Krosno .....	a	406	2	-	9	3	9	6	369	334	44	28
	b	431	2	-	8	2	9	5	392	353	49	32
	c	106,2	100,0	x	88,9	66,7	100,0	83,3	106,2	105,7	111,4	114,3
<b>Podregion przemyski</b>	<b>a</b>	<b>1104</b>	<b>6</b>	<b>2</b>	<b>8</b>	<b>1</b>	<b>22</b>	<b>19</b>	<b>950</b>	<b>837</b>	<b>211</b>	<b>132</b>
	<b>b</b>	<b>1204</b>	<b>6</b>	<b>2</b>	<b>7</b>	<b>1</b>	<b>22</b>	<b>19</b>	<b>1021</b>	<b>890</b>	<b>254</b>	<b>161</b>
	<b>c</b>	<b>109,1</b>	<b>100,0</b>	<b>100,0</b>	<b>87,5</b>	<b>100,0</b>	<b>100,0</b>	<b>100,0</b>	<b>107,5</b>	<b>106,3</b>	<b>120,4</b>	<b>122,0</b>
Powiaty:												
jarosławski .....	a	318	2	-	1	-	5	5	290	255	47	23
	b	351	2	-	1	-	5	5	314	276	57	32
	c	110,4	100,0	x	100,0	x	100,0	100,0	108,3	108,2	121,3	139,1
lubaczowski .....	a	88	1	1	-	-	5	5	78	70	10	4
	b	91	1	1	-	-	5	5	80	72	11	5
	c	103,4	100,0	100,0	x	x	100,0	100,0	102,6	102,9	110,0	125,0
przemyski .....	a	99	-	-	1	1	1	1	82	76	20	15
	b	114	-	-	1	1	1	1	95	81	29	17
	c	115,2	X	x	100,0	100,0	100,0	100,0	115,9	106,6	145,0	113,3
przeworski .....	a	139	1	1	2	-	3	3	121	101	32	14
	b	148	1	1	2	-	3	3	131	108	31	13
	c	106,5	100,0	100,0	100,0	x	100,0	100,0	108,3	106,9	96,9	92,9
Miasto na prawach powiatu:												
Przemysł .....	a	460	2	-	4	-	8	5	379	335	102	76
	b	500	2	-	3	-	8	5	401	353	126	94
	c	108,7	100,0	x	75,0	x	100,0	100,0	105,8	105,4	123,5	123,7

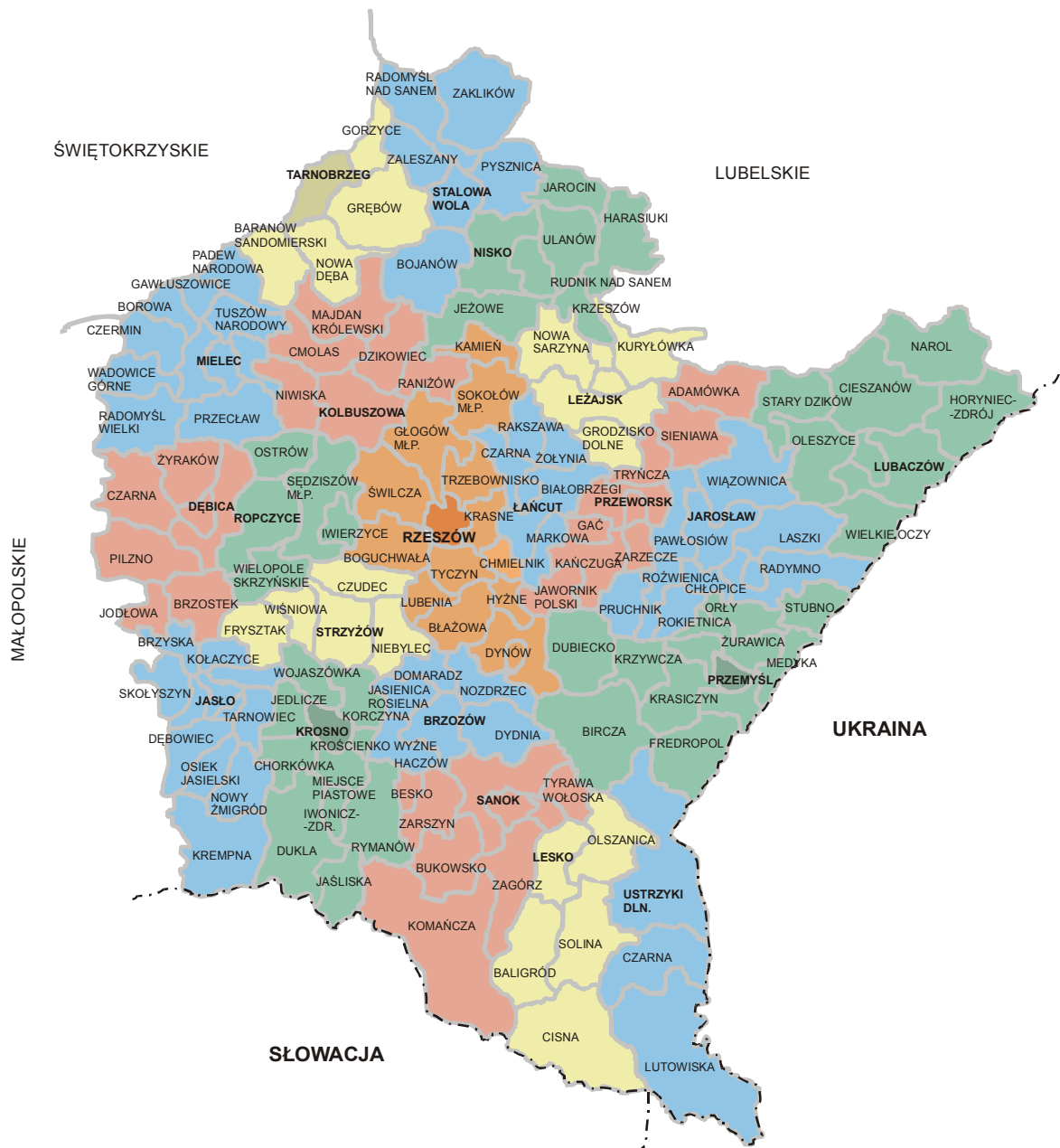
<sup>1</sup> Sumy danych według rodzajów kapitału nie równają się ich ogólnej liczbie, ponieważ spółki o mieszanym kapitale występują w dwóch lub więcej rubrykach tablicy, zależnie od rodzaju kapitału zaangażowanego w spółce.

**TABL. 12. SPÓŁKI HANDLOWE WEDŁUG RODZAJU KAPITAŁU W UKŁADZIE PODREGIONÓW I POWIATÓW (dok.)**

WYSZCZEGÓLNIENIE	Ogółem <sup>1</sup>	Według rodzaju kapitału										
		Skarbu Państwa		państwowych osób prawnych		samorządu terytorialnego		prywatnego krajowego		zagranicznego		
		razem	w tym jednoosobowe	razem	w tym o jednorodnym rodzaju	razem	w tym o jednorodnym rodzaju	razem	w tym o jednorodnym rodzaju	razem	w tym o jednorodnym rodzaju	
a - 31 XII 2011 b - 31 XII 2012 c - 2011 = 100												
<b>Podregion rzeszowski</b>	<b>a</b>	<b>3419</b>	<b>17</b>	<b>4</b>	<b>22</b>	<b>2</b>	<b>29</b>	<b>22</b>	<b>3194</b>	<b>2806</b>	<b>389</b>	<b>193</b>
	<b>b</b>	<b>3783</b>	<b>16</b>	<b>4</b>	<b>22</b>	<b>3</b>	<b>33</b>	<b>25</b>	<b>3521</b>	<b>3089</b>	<b>436</b>	<b>225</b>
	<b>c</b>	<b>110,6</b>	<b>94,1</b>	<b>100,0</b>	<b>100,0</b>	<b>150,0</b>	<b>113,8</b>	<b>113,6</b>	<b>110,2</b>	<b>110,1</b>	<b>112,1</b>	<b>116,6</b>
Powiaty:												
kolbuszowski .....	a	104	-	-	1	1	-	-	100	91	8	3
	b	113	-	-	1	1	1	-	108	96	9	4
	c	108,7	x	x	100,0	100,0	x	x	108,0	105,5	112,5	133,3
łańcucki .....	a	210	-	-	-	-	5	5	190	166	33	15
	b	226	-	-	-	-	5	5	204	180	33	17
	c	107,6	x	x	x	x	100,0	100,0	107,4	108,4	100,0	113,3
ropczycko-sędziszowski	a	129	2	1	1	1	4	4	100	86	30	23
	b	139	2	1	2	2	4	4	110	95	30	22
	c	107,8	100,0	100,0	200,0	200,0	100,0	100,0	110,0	110,5	100,0	95,7
rzeszowski .....	a	493	2	1	1	-	8	5	461	408	57	25
	b	541	2	1	1	-	10	7	502	439	66	30
	c	109,7	100,0	100,0	100,0	x	125,0	140,0	108,9	107,6	115,8	120,0
strzyżowski .....	a	86	1	-	1	-	3	3	80	69	11	3
	b	90	1	-	1	-	3	3	84	74	11	3
	c	104,7	100,0	x	100,0	x	100,0	100,0	105	107,2	100,0	100,0
Miasto na prawach powiatu:												
Rzeszów .....	a	2397	12	2	18	-	9	5	2263	1986	250	124
	b	2674	11	2	17	-	10	6	2513	2205	287	149
	c	111,6	91,7	100,0	94,4	x	111,1	120,0	111,0	111,0	114,8	120,2
<b>Podregion tarnobrzegi</b>	<b>a</b>	<b>2085</b>	<b>15</b>	<b>3</b>	<b>55</b>	<b>21</b>	<b>59</b>	<b>36</b>	<b>1851</b>	<b>1635</b>	<b>288</b>	<b>163</b>
	<b>b</b>	<b>2212</b>	<b>14</b>	<b>2</b>	<b>57</b>	<b>22</b>	<b>61</b>	<b>38</b>	<b>1971</b>	<b>1731</b>	<b>305</b>	<b>168</b>
	<b>c</b>	<b>106,1</b>	<b>93,3</b>	<b>66,7</b>	<b>103,6</b>	<b>104,8</b>	<b>103,4</b>	<b>105,6</b>	<b>106,5</b>	<b>105,9</b>	<b>105,9</b>	<b>103,1</b>
Powiaty:												
dębicki .....	a	475	3	1	1	1	9	8	436	389	56	29
	b	509	3	1	1	1	9	8	470	422	57	29
	c	107,2	100,0	100,0	100,0	100,0	100,0	100,0	107,8	108,5	101,8	100,0
leżajski .....	a	127	2	1	10	1	8	6	110	86	17	7
	b	132	2	1	10	1	9	7	113	88	19	8
	c	103,9	100,0	100,0	100,0	100,0	112,5	116,7	102,7	102,3	111,8	114,3
mielecki .....	a	547	6	-	17	4	16	7	484	423	83	46
	b	600	6	-	19	6	17	8	527	460	92	53
	c	109,7	100,0	x	111,8	150,0	106,3	114,3	108,9	108,7	110,8	115,2
nizański .....	a	93	-	-	1	1	4	4	86	82	5	2
	b	99	-	-	1	1	4	4	92	83	6	2
	c	106,5	x	x	100,0	100,0	100,0	100,0	107,0	101,2	120,0	100,0
stalowowolski .....	a	442	2	-	14	7	9	6	391	351	63	38
	b	464	2	-	14	7	9	6	415	368	65	36
	c	105,0	100,0	x	100,0	100,0	100,0	100,0	106,1	104,8	103,2	94,7
tarnobrzegi .....	a	112	-	-	3	3	4	2	99	86	14	8
	b	116	-	-	2	2	3	1	105	91	14	8
	c	103,6	x	x	66,7	66,7	75,0	50,0	106,1	105,8	100,0	100,0
Miasto na prawach powiatu:												
Tarnobrzeg .....	a	289	2	1	9	4	9	3	245	218	50	33
	b	292	1	-	10	4	10	4	249	219	52	32
	c	101,0	50,0	x	111,1	100,0	111,1	133,3	101,6	100,5	104,0	97,0

<sup>1</sup> Sumy danych według rodzajów kapitału nie równają się ich ogólnej liczbie, ponieważ spółki o mieszanym kapitale występują w dwóch lub więcej rubrykach tablicy, zależnie od rodzaju kapitału zaangażowanego w spółce.

**MAPA 8. PODZIAŁ WOJEWÓDZTWA PODKARPACKIEGO NA POWIATY I GMINY**  
Stan w dniu 31 XII 2012 r.



**TABL. 13. OSOBY FIZYCZNE PROWADZĄCE DZIAŁALNOŚĆ GOSPODARCZĄ WEDŁUG SEKCJI POLSKIEJ KLASYFIKACJI DZIAŁALNOŚCI (PKD) W UKŁADZIE PODREGIONÓW, POWIATÓW I GMIN**

WYSZCZEGÓLNIENIE		W tym							
		Ogółem	prze- twórstwo przemys- łowe	budo- wnictwo	handel; napra- wa pojaz- dów samo- chodowych <sup>Δ</sup>	zakwate- rowanie i gastro- nomia <sup>Δ</sup>	transport i gospo- darka magazy- nowa	działal- ność finan- sowa i ubez- piecze- niowa	działal- ność profes- jonalna, naukowa i techn- iczna
	<i>a - 31 XII 2011</i>								
	<i>b - 31 XII 2012</i>								
	<i>c - 2011 = 100</i>								
<b>WOJEWÓDZTWO</b> .....	<i>a</i>	<b>116146</b>	<b>11720</b>	<b>17213</b>	<b>36563</b>	<b>3473</b>	<b>9534</b>	<b>3980</b>	<b>10043</b>
	<i>b</i>	<b>118107</b>	<b>11955</b>	<b>17601</b>	<b>36290</b>	<b>3559</b>	<b>9566</b>	<b>3915</b>	<b>10471</b>
	<i>c</i>	<b>101,7</b>	<b>102,0</b>	<b>102,3</b>	<b>99,3</b>	<b>102,5</b>	<b>100,3</b>	<b>98,4</b>	<b>104,3</b>
<b>Podregion krośnieński</b> .....	<i>a</i>	<b>27730</b>	<b>2794</b>	<b>4147</b>	<b>8464</b>	<b>1168</b>	<b>2100</b>	<b>826</b>	<b>2128</b>
	<i>b</i>	<b>28063</b>	<b>2851</b>	<b>4204</b>	<b>8336</b>	<b>1215</b>	<b>2128</b>	<b>817</b>	<b>2201</b>
	<i>c</i>	<b>101,2</b>	<b>102,0</b>	<b>101,4</b>	<b>98,5</b>	<b>104,0</b>	<b>101,3</b>	<b>98,9</b>	<b>103,4</b>
<b>POWIAT BIESZCZADZKI</b> ....	<i>a</i>	1734	124	232	394	138	114	25	87
	<i>b</i>	1763	122	245	400	134	110	29	87
	<i>c</i>	101,7	98,4	105,6	101,5	97,1	96,5	116,0	100,0
<i>Gmina miejsko-wiejska</i>									
Ustrzyki Dolne .....	<i>a</i>	1303	90	203	349	98	84	22	72
	<i>b</i>	1324	90	219	349	91	80	24	73
	<i>c</i>	101,6	100,0	107,9	100,0	92,9	95,2	109,1	101,4
miasto .....	<i>a</i>	839	51	134	245	61	46	17	61
	<i>b</i>	835	53	143	238	56	44	17	57
	<i>c</i>	99,5	103,9	106,7	97,1	91,8	95,7	100,0	93,4
wieś .....	<i>a</i>	464	39	69	104	37	38	5	11
	<i>b</i>	489	37	76	111	35	36	7	16
	<i>c</i>	105,4	94,9	110,1	106,7	94,6	94,7	140,0	145,5
<i>Gminy wiejskie</i>									
Czarna .....	<i>a</i>	143	14	11	19	8	11	2	8
	<i>b</i>	150	14	9	19	9	9	3	7
	<i>c</i>	104,9	100,0	81,8	100,0	112,5	81,8	150,0	87,5
Lutowiska .....	<i>a</i>	288	20	18	26	32	19	1	7
	<i>b</i>	289	18	17	32	34	21	2	7
	<i>c</i>	100,3	90,0	94,4	123,1	106,3	110,5	200,0	100,0
<b>POWIAT BRZozowski</b> .....	<i>a</i>	3014	340	795	810	55	251	80	171
	<i>b</i>	3021	328	804	788	55	264	72	175
	<i>c</i>	100,2	96,5	101,1	97,3	100,0	105,2	90,0	102,3
<i>Gmina miejsko-wiejska</i>									
Brzozów .....	<i>a</i>	1317	120	281	406	24	90	43	86
	<i>b</i>	1315	116	295	388	26	92	38	91
	<i>c</i>	99,8	96,7	105,0	95,6	108,3	102,2	88,4	105,8
miasto .....	<i>a</i>	547	38	72	194	5	25	18	47
	<i>b</i>	542	38	79	179	7	27	15	51
	<i>c</i>	99,1	100,0	109,7	92,3	140,0	108,0	83,3	108,5
wieś .....	<i>a</i>	770	82	209	212	19	65	25	39
	<i>b</i>	773	78	216	209	19	65	23	40
	<i>c</i>	100,4	95,1	103,3	98,6	100,0	100,0	92,0	102,6
<i>Gminy wiejskie</i>									
Domaradz .....	<i>a</i>	248	31	93	57	5	18	8	10
	<i>b</i>	244	30	90	56	5	19	8	9
	<i>c</i>	98,4	96,8	96,8	98,2	100,0	105,6	100,0	90,0
Dydnia .....	<i>a</i>	323	28	92	88	5	44	6	16
	<i>b</i>	328	32	94	87	7	41	5	15
	<i>c</i>	101,5	114,3	102,2	98,9	140,0	93,2	83,3	93,8
Haczów .....	<i>a</i>	480	65	147	113	8	26	12	30
	<i>b</i>	484	65	148	111	6	28	12	31
	<i>c</i>	100,8	100,0	100,7	98,2	75,0	107,7	100,0	103,3

**TABL. 13. OSOBY FIZYCZNE PROWADZĄCE DZIAŁALNOŚĆ GOSPODARCZĄ WEDŁUG SEKCJI POLSKIEJ KLASYFIKACJI DZIAŁALNOŚCI (PKD) W UKŁADZIE PODREGIONÓW, POWIATÓW I GMIN (cd.)**

WYSZCZEGÓLNIENIE	Ogółem	W tym						
		prze- twórstwo przemys- łowe	budo- wnictwo	handel; napra- wa pojaz- dów sa- mocho- dowych <sup>Δ</sup>	zakwate- rowanie i gastro- nomia <sup>Δ</sup>	transport i gospo- darka magazy- nowa	działal- ność finan- sowa i ubez- piecze- niowa	działal- ność profes- jonalna, naukowa i techn- iczna
POWIAT BRZOSZOWSKI (dok.) <i>Gminy wiejskie (dok.)</i>								
Jasienica Rosielna ..... a	335	53	85	87	9	34	8	17
b	329	46	74	87	7	37	7	19
c	98,2	86,8	87,1	100,0	77,8	108,8	87,5	111,8
Nozdrzec ..... a	311	43	97	59	4	39	3	12
b	321	39	103	59	4	47	2	10
c	103,2	90,7	106,2	100,0	100,0	120,5	66,7	83,3
POWIAT JASIELSKI ..... a	5964	656	809	2122	160	464	165	487
b	6038	675	833	2078	173	476	163	506
c	101,2	102,9	103,0	97,9	108,1	102,6	98,8	103,9
<i>Gmina miejska</i>								
Jasło ..... a	2725	214	244	995	75	164	91	309
b	2723	212	244	962	79	166	93	318
c	99,9	99,1	100,0	96,7	105,3	101,2	102,2	102,9
<i>Gmina miejsko-wiejska</i>								
Kołaczyce ..... a	336	37	74	101	12	19	14	28
b	355	48	82	96	16	22	13	30
c	105,7	129,7	110,8	95,0	133,3	115,8	92,9	107,1
miasto ..... a	73	11	13	23	2	3	4	7
b	74	10	15	21	2	3	6	8
c	101,4	90,9	115,4	91,3	100,0	100,0	150,0	114,3
wieś ..... a	263	26	61	78	10	16	10	21
b	281	38	67	75	14	19	7	22
c	106,8	146,2	109,8	96,2	140,0	118,8	70,0	104,8
<i>Gminy wiejskie</i>								
Brzyska ..... a	214	21	60	78	1	24	4	4
b	226	27	61	76	1	26	5	6
c	105,6	128,6	101,7	97,4	100,0	108,3	125,0	150,0
Dębowiec ..... a	370	56	77	113	9	35	6	23
b	364	63	75	110	12	29	5	21
c	98,4	112,5	97,4	97,3	133,3	82,9	83,3	91,3
Jasło ..... a	810	97	117	306	19	76	24	49
b	797	92	110	289	24	78	22	50
c	98,4	94,8	94,0	94,4	126,3	102,6	91,7	102,0
Krempna ..... a	70	3	10	10	3	7	-	1
b	72	3	10	12	2	7	-	3
c	102,9	100,0	100,0	120,0	66,7	100,0	X	300,0
Nowy Żmigród ..... a	373	46	51	159	10	35	4	21
b	392	47	65	157	9	37	3	25
c	105,1	102,2	127,5	98,7	90,0	105,7	75,0	119,0
Osiek Jasielski ..... a	207	45	26	65	10	37	3	4
b	211	41	30	67	9	39	3	4
c	101,9	91,1	115,4	103,1	90,0	105,4	100,0	100,0
Skolyszyn ..... a	504	68	90	182	17	35	11	25
b	525	71	93	192	16	40	9	25
c	104,2	104,4	103,3	105,5	94,1	114,3	81,8	100,0
Tarnowiec ..... a	355	69	60	113	4	32	8	23
b	373	71	63	117	5	32	10	24
c	105,1	102,9	105,0	103,5	125,0	100,0	125,0	104,3

**TABL. 13. OSOBY FIZYCZNE PROWADZĄCE DZIAŁALNOŚĆ GOSPODARCZĄ WEDŁUG SEKCJI POLSKIEJ KLASYFIKACJI DZIAŁALNOŚCI (PKD) W UKŁADZIE PODREGIONÓW, POWIATÓW I GMIN (cd.)**

WYSZCZEGÓLNIENIE		W tym							
		Ogółem	prze- twórstwo przemys- łowe	budo- wnictwo	handel; napra- wa pojaz- dów sa- mocho- dowych <sup>Δ</sup>	zakwate- rowanie i gastro- nomia <sup>Δ</sup>	transport i gospo- darka magazy- nowa	działal- ność finan- sowa i ubez- piecze- niowa	działal- ność profes- jonalna, naukowa i techn- iczna
	a - 31 XII 2011 b - 31 XII 2012 c - 2011 = 100								
POWIAT KROŚNIENSKI .....	a	5704	715	974	1791	170	478	175	345
	b	5819	737	985	1783	181	488	175	359
	c	102,0	103,1	101,1	99,6	106,5	102,1	100,0	104,1
<i>Gminy miejsko-wiejskie</i>									
Dukla .....	a	579	67	98	188	9	65	15	29
	b	572	65	88	187	13	70	13	28
	c	98,8	97,0	89,8	99,5	144,4	107,7	86,7	96,6
miasto .....	a	141	18	12	51	2	14	3	11
	b	141	16	12	51	2	16	3	11
	c	100,0	88,9	100,0	100,0	100,0	114,3	100,0	100,0
wieś .....	a	438	49	86	137	7	51	12	18
	b	431	49	76	136	11	54	10	17
	c	98,4	100,0	88,4	99,3	157,1	105,9	83,3	94,4
Iwonicz-Zdrój .....	a	576	61	126	179	34	35	14	27
	b	629	67	146	184	36	41	13	31
	c	109,2	109,8	115,9	102,8	105,9	117,1	92,9	114,8
miasto .....	a	160	15	15	46	23	5	3	5
	b	173	14	15	46	25	8	3	7
	c	108,1	93,3	100,0	100,0	108,7	160,0	100,0	140,0
wieś .....	a	416	46	111	133	11	30	11	22
	b	456	53	131	138	11	33	10	24
	c	109,6	115,2	118,0	103,8	100,0	110,0	90,9	109,1
Jedlicze .....	a	706	86	90	231	14	80	25	59
	b	707	89	95	227	16	73	24	60
	c	100,1	103,5	105,6	98,3	114,3	91,3	96,0	101,7
miasto .....	a	325	41	34	98	9	33	15	35
	b	323	38	36	99	11	28	15	33
	c	99,4	92,7	105,9	101,0	122,2	84,8	100,0	94,3
wieś .....	a	381	45	56	133	5	47	10	24
	b	384	51	59	128	5	45	9	27
	c	100,8	113,3	105,4	96,2	100,0	95,7	90,0	112,5
Rymanów .....	a	921	85	188	256	41	63	29	61
	b	934	86	185	256	38	64	26	64
	c	101,4	101,2	98,4	100,0	92,7	101,6	89,7	104,9
miasto .....	a	292	31	45	90	10	19	11	29
	b	305	31	48	95	9	20	10	28
	c	104,5	100,0	106,7	105,6	90,0	105,3	90,9	96,6
wieś .....	a	629	54	143	166	31	44	18	32
	b	629	55	137	161	29	44	16	36
	c	100,0	101,9	95,8	97,0	93,5	100,0	88,9	112,5
<i>Gminy wiejskie</i>									
Chorkówka .....	a	550	71	94	193	16	45	19	30
	b	576	73	101	204	16	46	20	29
	c	104,7	102,8	107,4	105,7	100,0	102,2	105,3	96,7
Jaślicka .....	a	66	2	12	13	2	3	-	2
	b	72	3	12	12	3	3	-	3
	c	109,1	150,0	100,0	92,3	150,0	100,0	x	150,0
Korczyna .....	a	638	96	107	182	12	56	20	49
	b	648	99	102	179	14	61	23	53
	c	101,6	103,1	95,3	98,4	116,7	108,9	115,0	108,2

**TABL. 13. OSOBY FIZYCZNE PROWADZĄCE DZIAŁALNOŚĆ GOSPODARCZĄ WEDŁUG SEKCJI POLSKIEJ KLASYFIKACJI DZIAŁALNOŚCI (PKD) W UKŁADZIE PODREGIONÓW, POWIATÓW I GMIN (cd.)**

WYSZCZEGÓLNIENIE	Ogółem	W tym						
		prze- twórstwo przemys- łowe	budo- wnictwo	handel; napra- wa pojaz- dów sa- mocho- dowych <sup>Δ</sup>	zakwate- rowanie i gastro- nomia <sup>Δ</sup>	transport i gospo- darka magazy- nowa	działal- ność finan- sowa i ubez- piecze- niowa	działal- ność profes- jonalna, naukowa i tech- niczna
POWIAT KROŚNIEŃSKI (dok.)								
<i>Gminy wiejskie (dok.)</i>								
Krościenko Wyżne ..... a	432	71	73	126	7	35	8	26
b	433	70	72	123	7	34	7	29
c	100,2	98,6	98,6	97,6	100,0	97,1	87,5	111,5
Miejsce Piastowe ..... a	751	119	115	247	22	49	35	33
b	767	126	113	243	24	48	38	36
c	102,1	105,9	98,3	98,4	109,1	98,0	108,6	109,1
Wojaszówka ..... a	485	57	71	176	13	47	10	29
b	481	59	71	168	14	48	11	26
c	99,2	103,5	100,0	95,5	107,7	102,1	110,0	89,7
POWIAT LESKI ..... a	2156	157	264	526	330	117	40	100
b	2209	154	275	507	360	117	40	108
c	102,5	98,1	104,2	96,4	109,1	100,0	100,0	108,0
<i>Gmina miejsko-wiejska</i>								
Lesko ..... a	872	72	124	252	43	55	25	61
b	879	65	127	246	46	50	23	66
c	100,8	90,3	102,4	97,6	107,0	90,9	92,0	108,2
miasto ..... a	526	35	66	165	27	31	16	40
b	532	32	66	166	28	26	14	46
c	101,1	91,4	100,0	100,6	103,7	83,9	87,5	115,0
wieś ..... a	346	37	58	87	16	24	9	21
b	347	33	61	80	18	24	9	20
c	100,3	89,2	105,2	92,0	112,5	100,0	100,0	95,2
<i>Gminy wiejskie</i>								
Baligród ..... a	256	25	46	38	17	12	3	9
b	262	25	45	36	18	12	5	11
c	102,3	100,0	97,8	94,7	105,9	100,0	166,7	122,2
Cisna ..... a	219	13	17	27	56	9	1	5
b	217	14	15	27	54	10	1	3
c	99,1	107,7	88,2	100,0	96,4	111,1	100,0	60,0
Olszanica ..... a	298	31	40	93	23	22	5	8
b	313	30	51	91	23	23	6	10
c	105,0	96,8	127,5	97,8	100,0	104,5	120,0	125,0
Solina ..... a	511	16	37	116	191	19	6	17
b	538	20	37	107	219	22	5	18
c	105,3	125,0	100,0	92,2	114,7	115,8	83,3	105,9
POWIAT SANOCKI ..... a	5193	450	728	1575	202	402	161	457
b	5200	461	722	1524	202	398	162	469
c	100,1	102,4	99,2	96,8	100,0	99,0	100,6	102,6
<i>Gmina miejska</i>								
Sanok ..... a	2746	219	274	888	109	184	109	327
b	2703	218	257	857	107	187	107	324
c	98,4	99,5	93,8	96,5	98,2	101,6	98,2	99,1
<i>Gmina miejsko-wiejska</i>								
Zagórz ..... a	553	57	80	159	17	48	11	40
b	578	64	83	153	16	47	10	47
c	104,5	112,3	103,8	96,2	94,1	97,9	90,9	117,5
miasto ..... a	270	27	37	87	13	19	4	28
b	279	29	34	83	14	19	5	31
c	103,3	107,4	91,9	95,4	107,7	100,0	125,0	110,7
wieś ..... a	283	30	43	72	4	29	7	12
b	299	35	49	70	2	28	5	16
c	105,7	116,7	114,0	97,2	50,0	96,6	71,4	133,3

**TABL. 13. OSOBY FIZYCZNE PROWADZĄCE DZIAŁALNOŚĆ GOSPODARCZĄ WEDŁUG SEKCJI POLSKIEJ KLASYFIKACJI DZIAŁALNOŚCI (PKD) W UKŁADZIE PODREGIONÓW, POWIATÓW I GMIN (cd.)**

WYSZCZEGÓLNIENIE	Ogółem	W tym						
		prze- twórstwo przemys- łowe	budo- wnictwo	handel; napra- wa pojaz- dów sa- mocho- dowych <sup>Δ</sup>	zakwate- rowanie i gastro- nomia <sup>Δ</sup>	transport i gospo- darka magazy- nowa	działal- ność finan- sowa i ubez- pieczeni- owa	działal- ność profes- jonalna, naukowa i techn- iczna
POWIAT SANOCKI (dok.)								
<i>Gminy wiejskie</i>								
Besko .....	a 218	20	59	73	6	10	2	9
	b 210	19	58	68	4	10	3	10
	c 96,3	95,0	98,3	93,2	66,7	100,0	150,0	111,1
Bukowsko .....	a 333	49	75	78	12	34	10	10
	b 335	46	78	77	11	32	10	14
	c 100,6	93,9	104,0	98,7	91,7	94,1	100,0	140,0
Komańcza .....	a 238	16	22	42	20	19	4	11
	b 248	14	23	42	26	18	5	13
	c 104,2	87,5	104,5	100,0	130,0	94,7	125,0	118,2
Sanok .....	a 689	59	132	216	20	62	17	43
	b 692	63	135	205	20	61	19	44
	c 100,4	106,8	102,3	94,9	100,0	98,4	111,8	102,3
Tyrawa Wołoska .....	a 61	4	10	11	3	5	-	2
	b 62	5	12	11	3	4	1	1
	c 101,6	125,0	120,0	100,0	100,0	80,0	x	50,0
Zarszyn .....	a 355	26	76	108	15	40	8	15
	b 372	32	76	111	15	39	7	16
	c 104,8	123,1	100,0	102,8	100,0	97,5	87,5	106,7
Miasto na prawach powiatu:								
Krosno .....	a 3965	352	345	1246	113	274	180	481
	b 4013	374	340	1256	110	275	176	497
	c 101,2	106,3	98,6	100,8	97,3	100,4	97,8	103,3
<b>Podregion przemyski .....</b>	<b>a 18439</b>	<b>1559</b>	<b>2530</b>	<b>6594</b>	<b>546</b>	<b>1444</b>	<b>675</b>	<b>1377</b>
	<b>b 18644</b>	<b>1592</b>	<b>2663</b>	<b>6457</b>	<b>553</b>	<b>1429</b>	<b>653</b>	<b>1404</b>
	<b>c 101,1</b>	<b>102,1</b>	<b>105,3</b>	<b>97,9</b>	<b>101,3</b>	<b>99,0</b>	<b>96,7</b>	<b>102,0</b>
POWIAT JAROSŁAWSKI ....								
<i>Gminy miejskie</i>								
Jarosław .....	a 3104	228	295	1245	82	181	151	313
	b 3050	216	313	1205	71	167	139	310
	c 98,3	94,7	106,1	96,8	86,6	92,3	92,1	99,0
Radymno .....	a 284	16	25	144	6	12	13	24
	b 263	18	25	129	8	9	12	24
	c 92,6	112,5	100,0	89,6	133,3	75,0	92,3	100,0
<i>Gmina miejsko-wiejska</i>								
Pruchnik .....	a 226	21	52	78	6	19	4	17
	b 218	19	49	81	6	18	4	14
	c 96,5	90,5	94,2	103,8	100,0	94,7	100,0	82,4
miasto .....	a 121	12	26	43	2	8	4	10
	b 119	9	26	46	2	7	4	9
	c 98,3	75,0	100,0	107,0	100,0	87,5	100,0	90,0
wieś .....	a 105	9	26	35	4	11	-	7
	b 99	10	23	35	4	11	-	5
	c 94,3	111,1	88,5	100,0	100,0	100,0	x	71,4
<i>Gminy wiejskie</i>								
Chłopice .....	a 154	22	22	44	1	22	13	6
	b 158	20	23	43	2	26	12	7
	c 102,6	90,9	104,5	97,7	200,0	118,2	92,3	116,7
Jarosław .....	a 571	61	124	190	6	66	12	34
	b 597	64	132	192	8	66	14	34
	c 104,6	104,9	106,5	101,1	133,3	100,0	116,7	100,0
Laszki .....	a 170	19	61	44	4	8	2	8
	b 171	19	63	49	2	8	2	6
	c 100,6	100,0	103,3	111,4	50,0	100,0	100,0	75,0



**TABL. 13. OSOBY FIZYCZNE PROWADZĄCE DZIAŁALNOŚĆ GOSPODARCZĄ WEDŁUG SEKCJI POLSKIEJ KLASYFIKACJI DZIAŁALNOŚCI (PKD) W UKŁADZIE PODREGIONÓW, POWIATÓW I GMIN (cd.)**

WYSZCZEGÓLNIENIE	Ogółem	W tym							
		prze- twórstwo przemys- łowe	budo- wnictwo	handel; napra- wa pojaz- dów sa- mocho- dowych <sup>Δ</sup>	zakwate- rowanie i gastro- nomia <sup>Δ</sup>	transport i gospo- darka magazy- nowa	działal- ność finan- sowa i ubez- piecze- niowa	działal- ność profes- jonalna, naukowa i techn- iczna	
<i>a - 31 XII 2011</i> <i>b - 31 XII 2012</i> <i>c - 2011 = 100</i>									
<b>POWIAT JAROSŁAWSKI (dok.)</b> <i>Gminy wiejskie (dok.)</i>									
Pawłosiów .....	<i>a</i>	413	44	56	165	7	40	13	28
	<i>b</i>	427	46	60	165	7	41	14	27
	<i>c</i>	103,4	104,5	107,1	100,0	100,0	102,5	107,7	96,4
Radymno .....	<i>a</i>	362	18	75	134	7	48	10	8
	<i>b</i>	375	20	80	133	9	47	10	9
	<i>c</i>	103,6	111,1	106,7	99,3	128,6	97,9	100,0	112,5
Rokietnica .....	<i>a</i>	128	10	30	54	2	11	4	6
	<i>b</i>	118	11	29	44	2	12	3	5
	<i>c</i>	92,2	110,0	96,7	81,5	100,0	109,1	75,0	83,3
Rożwienica .....	<i>a</i>	199	23	32	72	6	18	7	15
	<i>b</i>	209	23	30	80	5	17	6	16
	<i>c</i>	105,0	100,0	93,8	111,1	83,3	94,4	85,7	106,7
Wiązownica .....	<i>a</i>	492	50	100	161	13	68	16	29
	<i>b</i>	489	51	102	161	11	63	16	28
	<i>c</i>	99,4	102,0	102,0	100,0	84,6	92,6	100,0	96,6
<b>POWIAT LUBACZOWSKI....</b>	<i>a</i>	2312	225	432	747	65	132	77	163
	<i>b</i>	2369	229	455	736	67	137	74	180
	<i>c</i>	102,5	101,8	105,3	98,5	103,1	103,8	96,1	110,4
<i>Gmina miejska</i>									
Lubaczów .....	<i>a</i>	730	53	104	253	16	24	31	84
	<i>b</i>	756	53	107	254	15	31	28	84
	<i>c</i>	103,6	100,0	102,9	100,4	93,8	129,2	90,3	100,0
<i>Gminy miejsko-wiejskie</i>									
Cieszanów .....	<i>a</i>	229	19	46	69	10	12	11	15
	<i>b</i>	238	19	46	72	11	13	12	18
	<i>c</i>	103,9	100,0	100,0	104,3	110,0	108,3	109,1	120,0
miasto .....	<i>a</i>	87	4	22	25	5	1	5	8
	<i>b</i>	92	3	22	30	6	1	5	9
	<i>c</i>	105,7	75,0	100,0	120,0	120,0	100,0	100,0	112,5
wieś .....	<i>a</i>	142	15	24	44	5	11	6	7
	<i>b</i>	146	16	24	42	5	12	7	9
	<i>c</i>	102,8	106,7	100,0	95,5	100,0	109,1	116,7	128,6
Narol .....	<i>a</i>	330	38	65	111	15	29	4	14
	<i>b</i>	338	38	76	103	15	25	5	19
	<i>c</i>	102,4	100,0	116,9	92,8	100,0	86,2	125,0	135,7
miasto .....	<i>a</i>	128	9	22	49	7	12	3	6
	<i>b</i>	131	10	26	44	7	9	3	11
	<i>c</i>	102,3	111,1	118,2	89,8	100,0	75,0	100,0	183,3
wieś .....	<i>a</i>	202	29	43	62	8	17	1	8
	<i>b</i>	207	28	50	59	8	16	2	8
	<i>c</i>	102,5	96,6	116,3	95,2	100,0	94,1	200,0	100,0
Oleszyce .....	<i>a</i>	296	21	62	80	6	32	9	21
	<i>b</i>	304	20	65	82	6	32	8	27
	<i>c</i>	102,7	95,2	104,8	102,5	100,0	100,0	88,9	128,6
miasto .....	<i>a</i>	171	8	35	50	4	13	6	17
	<i>b</i>	182	9	39	52	4	12	5	21
	<i>c</i>	106,4	112,5	111,4	104,0	100,0	92,3	83,3	123,5
wieś .....	<i>a</i>	125	13	27	30	2	19	3	4
	<i>b</i>	122	11	26	30	2	20	3	6
	<i>c</i>	97,6	84,6	96,3	100,0	100,0	105,3	100,0	150,0

**TABL. 13. OSOBY FIZYCZNE PROWADZĄCE DZIAŁALNOŚĆ GOSPODARCZĄ WEDŁUG SEKCJI POLSKIEJ KLASYFIKACJI DZIAŁALNOŚCI (PKD) W UKŁADZIE PODREGIONÓW, POWIATÓW I GMIN (cd.)**

WYSZCZEGÓLNIENIE	Ogółem	W tym						
		prze- twórstwo przemys- łowe	budo- wnictwo	handel; napra- wa pojaz- dów sa- mocho- dowych <sup>Δ</sup>	zakwate- rowanie i gastro- nomia <sup>Δ</sup>	transport i gospo- darka magazy- nowa	działal- ność finan- sowa i ubez- piecze- niowa	działal- ność profes- jonalna, naukowa i tech- niczna
POWIAT LUBACZOWSKI (dok.) <i>Gminy wiejskie</i>								
Horyniec-Zdrój ..... a	188	14	29	80	8	7	5	3
b	191	13	34	72	9	9	5	5
c	101,6	92,9	117,2	90,0	112,5	128,6	100,0	166,7
Lubaczów ..... a	300	49	70	77	5	17	10	15
b	303	51	68	84	6	17	10	14
c	101,0	104,1	97,1	109,1	120,0	100,0	100,0	93,3
Stary Dzików ..... a	136	10	27	48	3	8	3	7
b	139	12	29	46	3	7	2	8
c	102,2	120,0	107,4	95,8	100,0	87,5	66,7	114,3
Wielkie Oczy ..... a	103	21	29	29	2	3	4	4
b	100	23	30	23	2	3	4	5
c	97,1	109,5	103,4	79,3	100,0	100,0	100,0	125,0
POWIAT PRZEMYSKI ..... a	2877	251	447	1014	101	232	105	148
b	2932	249	485	998	102	235	99	166
c	101,9	99,2	108,5	98,4	101,0	101,3	94,3	112,2
<i>Gminy wiejskie</i>								
Bircza ..... a	255	18	45	93	7	14	5	4
b	267	19	50	89	8	16	5	5
c	104,7	105,6	111,1	95,7	114,3	114,3	100,0	125,0
Dubiecko ..... a	295	53	58	96	11	12	9	14
b	303	52	64	100	11	13	9	15
c	102,7	98,1	110,3	104,2	100,0	108,3	100,0	107,1
Fredropol ..... a	138	11	17	48	2	17	7	3
b	144	10	19	50	3	14	5	4
c	104,3	90,9	111,8	104,2	150,0	82,4	71,4	133,3
Krasiczyn ..... a	301	19	42	94	18	13	4	18
b	294	18	46	87	17	13	2	18
c	97,7	94,7	109,5	92,6	94,4	100,0	50,0	100,0
Krzywca ..... a	198	18	40	61	13	14	5	7
b	198	16	41	61	14	13	5	6
c	100,0	88,9	102,5	100,0	107,7	92,9	100,0	85,7
Medyka ..... a	205	14	25	78	5	24	15	12
b	222	15	27	78	7	28	13	13
c	108,3	107,1	108,0	100,0	140,0	116,7	86,7	108,3
Orły ..... a	330	29	53	131	9	34	12	15
b	335	31	55	129	9	33	13	18
c	101,5	106,9	103,8	98,5	100,0	97,1	108,3	120,0
Przemysł ..... a	567	52	84	204	17	49	19	34
b	571	51	93	197	17	49	20	40
c	100,7	98,1	110,7	96,6	100,0	100,0	105,3	117,6
Stubno ..... a	126	3	20	55	4	8	4	8
b	130	3	23	54	4	8	5	8
c	103,2	100,0	115,0	98,2	100,0	100,0	125,0	100,0
Żurawica ..... a	462	34	63	154	15	47	25	33
b	468	34	67	153	12	48	22	39
c	101,3	100,0	106,3	99,4	80,0	102,1	88,0	118,2

**TABL. 13. OSOBY FIZYCZNE PROWADZĄCE DZIAŁALNOŚĆ GOSPODARCZĄ WEDŁUG SEKCJI POLSKIEJ KLASYFIKACJI DZIAŁALNOŚCI (PKD) W UKŁADZIE PODREGIONÓW, POWIATÓW I GMIN (cd.)**

WYSZCZEGÓLNIENIE		W tym							
		Ogółem	prze- twórstwo przemys- łowe	budo- wnictwo	handel; napra- wa pojaz- dów sa- mocho- dowych <sup>Δ</sup>	zakwate- rowanie i gastro- nomia <sup>Δ</sup>	transport i gospo- darka magazy- nowa	działal- ność finan- sowa i ubez- piecze- niowa	działal- ność profes- jonalna, naukowa i tech- niczna
	<i>a - 31 XII 2011</i>								
	<i>b - 31 XII 2012</i>								
	<i>c - 2011 = 100</i>								
POWIAT PRZEWORSKI .....	<i>a</i>	3246	364	480	1112	79	256	114	206
	<i>b</i>	3355	387	509	1098	91	249	120	211
	<i>c</i>	103,4	106,3	106,0	98,7	115,2	97,3	105,3	102,4
<i>Gmina miejska</i>									
Przeworsk .....	<i>a</i>	1104	94	121	367	28	49	49	98
	<i>b</i>	1131	106	127	351	33	47	53	100
	<i>c</i>	102,4	112,8	105,0	95,6	117,9	95,9	108,2	102,0
<i>Gminy miejsko-wiejskie</i>									
Kańczuga .....	<i>a</i>	448	45	57	190	13	43	13	23
	<i>b</i>	482	47	68	202	16	43	12	20
	<i>c</i>	107,6	104,4	119,3	106,3	123,1	100,0	92,3	87,0
miasto .....	<i>a</i>	201	20	22	89	8	14	4	11
	<i>b</i>	211	19	25	94	9	13	4	9
	<i>c</i>	105,0	95,0	113,6	105,6	112,5	92,9	100,0	81,8
wieś .....	<i>a</i>	247	25	35	101	5	29	9	12
	<i>b</i>	271	28	43	108	7	30	8	11
	<i>c</i>	109,7	112,0	122,9	106,9	140,0	103,4	88,9	91,7
Sieniawa .....	<i>a</i>	258	26	50	84	9	18	9	19
	<i>b</i>	256	31	50	74	8	17	9	21
	<i>c</i>	99,2	119,2	100,0	88,1	88,9	94,4	100,0	110,5
miasto .....	<i>a</i>	147	15	21	51	6	7	6	12
	<i>b</i>	145	19	21	44	7	6	6	13
	<i>c</i>	98,6	126,7	100,0	86,3	116,7	85,7	100,0	108,3
wieś .....	<i>a</i>	111	11	29	33	3	11	3	7
	<i>b</i>	111	12	29	30	1	11	3	8
	<i>c</i>	100,0	109,1	100,0	90,9	33,3	100,0	100,0	114,3
<i>Gminy wiejskie</i>									
Adamówka .....	<i>a</i>	144	37	21	41	4	5	2	2
	<i>b</i>	145	36	22	42	4	4	2	3
	<i>c</i>	100,7	97,3	104,8	102,4	100,0	80,0	100,0	150,0
Gać .....	<i>a</i>	101	11	16	30	2	13	2	7
	<i>b</i>	110	12	15	29	2	15	1	8
	<i>c</i>	108,9	109,1	93,8	96,7	100,0	115,4	50,0	114,3
Jawornik Polski .....	<i>a</i>	166	26	31	50	4	21	5	5
	<i>b</i>	178	29	34	47	6	22	6	7
	<i>c</i>	107,2	111,5	109,7	94,0	150,0	104,8	120,0	140,0
Przeworsk .....	<i>a</i>	535	57	103	185	12	47	19	31
	<i>b</i>	554	57	112	187	12	44	21	29
	<i>c</i>	103,6	100,0	108,7	101,1	100,0	93,6	110,5	93,5
Tryńcza .....	<i>a</i>	245	35	46	69	4	40	5	9
	<i>b</i>	251	37	46	69	5	39	5	10
	<i>c</i>	102,4	105,7	100,0	100,0	125,0	97,5	100,0	111,1
Zarzecze .....	<i>a</i>	245	33	35	96	3	20	10	12
	<i>b</i>	248	32	35	97	5	18	11	13
	<i>c</i>	101,2	97,0	100,0	101,0	166,7	90,0	110,0	108,3
Miasto na prawach powiatu:									
Przemysł .....	<i>a</i>	3901	207	299	1390	161	331	134	372
	<i>b</i>	3913	220	308	1343	162	334	128	367
	<i>c</i>	100,3	106,3	103,0	96,6	100,6	100,9	95,5	98,7

**TABL. 13. OSOBY FIZYCZNE PROWADZĄCE DZIAŁALNOŚĆ GOSPODARCZĄ WEDŁUG SEKCJI POLSKIEJ KLASYFIKACJI DZIAŁALNOŚCI (PKD) W UKŁADZIE PODREGIONÓW, POWIATÓW I GMIN (cd.)**

WYSZCZEGÓLNIENIE		W tym							
		Ogółem	prze- twórstwo przemys- łowe	budo- wnictwo	handel; napra- wa pojaz- dów sa- mocho- dowych <sup>Δ</sup>	zakwate- rowanie i gastro- nomia <sup>Δ</sup>	transport i gospo- darka magazy- nowa	działal- ność finan- sowa i ubez- piecze- niowa	działal- ność profes- jonalna, naukowa i tech- niczna
Podregion rzeszowski .....	a	<b>36921</b>	<b>3854</b>	<b>5374</b>	<b>10673</b>	<b>815</b>	<b>3400</b>	<b>1298</b>	<b>3849</b>
	b	<b>37948</b>	<b>3913</b>	<b>5484</b>	<b>10762</b>	<b>822</b>	<b>3405</b>	<b>1321</b>	<b>4104</b>
	c	<b>102,8</b>	<b>101,5</b>	<b>102,0</b>	<b>100,8</b>	<b>100,9</b>	<b>100,1</b>	<b>101,8</b>	<b>106,6</b>
POWIAT KOLBUSZOWSKI	a	2662	301	661	763	49	242	66	136
	b	2717	309	667	763	50	243	63	134
	c	102,1	102,7	100,9	100,0	102,0	100,4	95,5	98,5
<i>Gmina miejsko-wiejska</i>									
Kolbuszowa .....	a	1415	159	267	450	18	119	44	97
	b	1438	166	263	442	19	126	36	96
	c	101,6	104,4	98,5	98,2	105,6	105,9	81,8	99,0
miasto .....	a	703	72	108	239	10	33	24	57
	b	709	74	113	226	10	37	21	56
	c	100,9	102,8	104,6	94,6	100,0	112,1	87,5	98,2
wieś .....	a	712	87	159	211	8	86	20	40
	b	729	92	150	216	9	89	15	40
	c	102,4	105,7	94,3	102,4	112,5	103,5	75,0	100,0
<i>Gminy wiejskie</i>									
Cmolas .....	a	262	24	95	59	6	25	6	8
	b	269	25	96	57	7	24	7	8
	c	102,7	104,2	101,1	96,6	116,7	96,0	116,7	100,0
Dzikowiec .....	a	168	16	51	49	6	13	2	5
	b	161	16	46	47	4	12	3	5
	c	95,8	100,0	90,2	95,9	66,7	92,3	150,0	100,0
Majdan Królewski .....	a	359	33	128	94	6	25	7	9
	b	377	38	129	104	7	24	6	8
	c	105,0	115,2	100,8	110,6	116,7	96,0	85,7	88,9
Niwiska .....	a	218	30	80	47	8	17	2	7
	b	224	29	86	46	7	16	3	6
	c	102,8	96,7	107,5	97,9	87,5	94,1	150,0	85,7
Ranizów .....	a	240	39	40	64	5	43	5	10
	b	248	35	47	67	6	41	8	11
	c	103,3	89,7	117,5	104,7	120,0	95,3	160,0	110,0
POWIAT ŁAŃCUCKI .....	a	4327	548	620	1335	81	422	110	380
	b	4448	565	639	1357	80	444	111	394
	c	102,8	103,1	103,1	101,6	98,8	105,2	100,9	103,7
<i>Gmina miejska</i>									
Łańcut .....	a	1485	144	140	502	30	120	37	184
	b	1509	146	138	510	27	127	37	189
	c	101,6	101,4	98,6	101,6	90,0	105,8	100,0	102,7
<i>Gminy wiejskie</i>									
Białobrzegi .....	a	364	56	61	114	11	40	10	22
	b	380	60	68	111	11	43	10	24
	c	104,4	107,1	111,5	97,4	100,0	107,5	100,0	109,1
Czarna .....	a	628	119	87	190	12	57	12	49
	b	665	121	92	202	14	63	10	55
	c	105,9	101,7	105,7	106,3	116,7	110,5	83,3	112,2
Łańcut .....	a	1068	135	185	318	16	115	31	79
	b	1080	139	183	314	15	117	36	83
	c	101,1	103,0	98,9	98,7	93,8	101,7	116,1	105,1
Markowa .....	a	227	30	27	57	3	42	2	12
	b	245	31	29	60	4	46	3	15
	c	107,9	103,3	107,4	105,3	133,3	109,5	150,0	125,0
Rakszawa .....	a	291	35	64	90	4	15	5	17
	b	295	39	64	93	4	18	5	12
	c	101,4	111,4	100,0	103,3	100,0	120,0	100,0	70,6

**TABL. 13. OSOBY FIZYCZNE PROWADZĄCE DZIAŁALNOŚĆ GOSPODARCZĄ WEDŁUG SEKCJI POLSKIEJ KLASYFIKACJI DZIAŁALNOŚCI (PKD) W UKŁADZIE PODREGIONÓW, POWIATÓW I GMIN (cd.)**

WYSZCZEGÓLNIENIE	Ogółem	W tym							
		prze- twórstwo przemys- łowe	budo- wnictwo	handel; napra- wa pojaz- dów sa- mocho- dowych <sup>Δ</sup>	zakwate- rowanie i gastro- nomia <sup>Δ</sup>	transport i gospo- darka magazy- nowa	działal- ność finan- sowa i ubez- piecze- niowa	działal- ność profes- jonalna, naukowa i techn- iczna	
<p><i>a - 31 XII 2011</i>  <i>b - 31 XII 2012</i>  <i>c - 2011 = 100</i></p>									
<b>POWIAT ŁAŃCUCKI (dok.)</b>									
<i>Gminy wiejskie (dok.)</i>									
Żołynia .....	<i>a</i>	264	29	56	64	5	33	13	17
	<i>b</i>	274	29	65	67	5	30	10	16
	<i>c</i>	103,8	100,0	116,1	104,7	100,0	90,9	76,9	94,1
<b>POWIAT ROPCZYCKO- -SĘDZISZOWSKI</b>									
	<i>a</i>	3659	400	674	1125	69	492	92	228
	<i>b</i>	3697	418	664	1127	63	494	89	240
	<i>c</i>	101,0	104,5	98,5	100,2	91,3	100,4	96,7	105,3
<i>Gminy miejsko-wiejskie</i>									
Ropczyce .....	<i>a</i>	1574	153	271	520	37	207	35	109
	<i>b</i>	1617	162	278	527	34	204	35	117
	<i>c</i>	102,7	105,9	102,6	101,3	91,9	98,6	100,0	107,3
miasto .....	<i>a</i>	1091	89	152	368	26	148	25	92
	<i>b</i>	1121	98	154	369	23	145	26	100
	<i>c</i>	102,7	110,1	101,3	100,3	88,5	98,0	104,0	108,7
wieś .....	<i>a</i>	483	64	119	152	11	59	10	17
	<i>b</i>	496	64	124	158	11	59	9	17
	<i>c</i>	102,7	100,0	104,2	103,9	100,0	100,0	90,0	100,0
<b>Sędziszów Małopolski .....</b>									
	<i>a</i>	1139	124	196	344	18	148	33	82
	<i>b</i>	1113	127	179	337	15	146	33	90
	<i>c</i>	97,7	102,4	91,3	98,0	83,3	98,6	100,0	109,8
miasto .....	<i>a</i>	539	55	69	172	12	57	12	57
	<i>b</i>	521	59	56	165	9	56	13	65
	<i>c</i>	96,7	107,3	81,2	95,9	75,0	98,2	108,3	114,0
wieś .....	<i>a</i>	600	69	127	172	6	91	21	25
	<i>b</i>	592	68	123	172	6	90	20	25
	<i>c</i>	98,7	98,6	96,9	100,0	100,0	98,9	95,2	100,0
<i>Gminy wiejskie</i>									
Iwierzycy .....	<i>a</i>	320	42	61	88	3	49	5	13
	<i>b</i>	349	48	65	96	3	52	5	13
	<i>c</i>	109,1	114,3	106,6	109,1	100,0	106,1	100,0	100,0
<b>Ostrów .....</b>									
	<i>a</i>	310	44	64	85	6	46	7	14
	<i>b</i>	301	43	60	78	6	47	7	11
	<i>c</i>	97,1	97,7	93,8	91,8	100,0	102,2	100,0	78,6
<b>Wielopole Skrzyńskie .....</b>									
	<i>a</i>	316	37	82	88	5	42	12	10
	<i>b</i>	317	38	82	89	5	45	9	9
	<i>c</i>	100,3	102,7	100,0	101,1	100,0	107,1	75,0	90,0
<b>POWIAT RZESZOWSKI .....</b>									
	<i>a</i>	8311	1225	1445	2439	180	810	243	609
	<i>b</i>	8668	1249	1509	2536	193	805	253	674
	<i>c</i>	104,3	102,0	104,4	104,0	107,2	99,4	104,1	110,7
<i>Gmina miejska</i>									
Dynów .....	<i>a</i>	309	32	51	99	13	25	5	27
	<i>b</i>	314	37	54	96	14	27	7	27
	<i>c</i>	101,6	115,6	105,9	97,0	107,7	108,0	140,0	100,0
<i>Gminy miejsko-wiejskie</i>									
Błazowa .....	<i>a</i>	519	71	132	151	8	65	6	25
	<i>b</i>	549	72	143	155	9	59	9	27
	<i>c</i>	105,8	101,4	108,3	102,6	112,5	90,8	150,0	108,0
miasto .....	<i>a</i>	129	9	19	53	4	17	3	8
	<i>b</i>	144	10	21	55	4	16	4	11
	<i>c</i>	111,6	111,1	110,5	103,8	100,0	94,1	133,3	137,5
wieś .....	<i>a</i>	390	62	113	98	4	48	3	17
	<i>b</i>	405	62	122	100	5	43	5	16
	<i>c</i>	103,8	100,0	108,0	102,0	125,0	89,6	166,7	94,1

**TABL. 13. OSOBY FIZYCZNE PROWADZĄCE DZIAŁALNOŚĆ GOSPODARCZĄ WEDŁUG SEKCJI POLSKIEJ KLASYFIKACJI DZIAŁALNOŚCI (PKD) W UKŁADZIE PODREGIONÓW, POWIATÓW I GMIN (cd.)**

WYSZCZEGÓLNIENIE	Ogółem	W tym						
		prze- twórstwo przemys- łowe	budo- wnictwo	handel; napra- wa pojaz- dów sa- mocho- dowych <sup>Δ</sup>	zakwate- rowanie i gastro- nomia <sup>Δ</sup>	transport i gospo- darka magazy- nowa	działal- ność finan- sowa i ubez- piecze- niowa	działal- ność profes- jonalna, naukowa i tech- niczna
<i>a - 31 XII 2011</i> <i>b - 31 XII 2012</i> <i>c - 2011 = 100</i>								
<b>POWIAT RZESZOWSKI (dok.)</b>								
<i>Gminy miejsko-wiejskie (dok.)</i>								
Boguchwała .....	<i>a</i> 1110	121	188	320	13	115	35	104
	<i>b</i> 1171	121	198	356	14	107	34	116
	<i>c</i> 105,5	100,0	105,3	111,3	107,7	93,0	97,1	111,5
miasto .....	<i>a</i> 395	39	48	122	10	26	12	44
	<i>b</i> 418	42	48	141	8	22	11	45
	<i>c</i> 105,8	107,7	100,0	115,6	80,0	84,6	91,7	102,3
wieś .....	<i>a</i> 715	82	140	198	3	89	23	60
	<i>b</i> 753	79	150	215	6	85	23	71
	<i>c</i> 105,3	96,3	107,1	108,6	200,0	95,5	100,0	118,3
Głogów Małopolski .....	<i>a</i> 1088	107	175	328	36	116	34	102
	<i>b</i> 1127	113	177	347	39	115	33	112
	<i>c</i> 103,6	105,6	101,1	105,8	108,3	99,1	97,1	109,8
miasto .....	<i>a</i> 421	25	59	131	13	37	13	50
	<i>b</i> 442	29	59	138	17	34	14	53
	<i>c</i> 105,0	116,0	100,0	105,3	130,8	91,9	107,7	106,0
wieś .....	<i>a</i> 667	82	116	197	23	79	21	52
	<i>b</i> 685	84	118	209	22	81	19	59
	<i>c</i> 102,7	102,4	101,7	106,1	95,7	102,5	90,5	113,5
Sokołów Małopolski .....	<i>a</i> 695	101	138	225	17	68	17	33
	<i>b</i> 738	108	147	228	14	73	20	38
	<i>c</i> 106,2	106,9	106,5	101,3	82,4	107,4	117,6	115,2
miasto .....	<i>a</i> 270	37	29	114	8	12	10	17
	<i>b</i> 275	39	30	108	5	14	12	19
	<i>c</i> 101,9	105,4	103,4	94,7	62,5	116,7	120,0	111,8
wieś .....	<i>a</i> 425	64	109	111	9	56	7	16
	<i>b</i> 463	69	117	120	9	59	8	19
	<i>c</i> 108,9	107,8	107,3	108,1	100,0	105,4	114,3	118,8
Tyczyn .....	<i>a</i> 660	86	117	181	8	68	25	64
	<i>b</i> 683	81	122	195	11	64	24	65
	<i>c</i> 103,5	94,2	104,3	107,7	137,5	94,1	96,0	101,6
miasto .....	<i>a</i> 247	23	32	81	3	18	4	33
	<i>b</i> 261	24	32	85	3	18	6	36
	<i>c</i> 105,7	104,3	100,0	104,9	100,0	100,0	150,0	109,1
wieś .....	<i>a</i> 413	63	85	100	5	50	21	31
	<i>b</i> 422	57	90	110	8	46	18	29
	<i>c</i> 102,2	90,5	105,9	110,0	160,0	92,0	85,7	93,5
<i>Gminy wiejskie</i>								
Chmielnik .....	<i>a</i> 275	35	49	70	4	26	13	22
	<i>b</i> 303	36	52	81	5	28	16	25
	<i>c</i> 110,2	102,9	106,1	115,7	125,0	107,7	123,1	113,6
Dynów .....	<i>a</i> 226	28	66	63	6	21	4	6
	<i>b</i> 237	31	72	65	6	22	3	7
	<i>c</i> 104,9	110,7	109,1	103,2	100,0	104,8	75,0	116,7
Hyżne .....	<i>a</i> 242	40	59	70	3	32	4	8
	<i>b</i> 250	41	64	68	4	29	5	10
	<i>c</i> 103,3	102,5	108,5	97,1	133,3	90,6	125,0	125,0
Kamień .....	<i>a</i> 232	59	51	59	3	21	4	6
	<i>b</i> 248	60	57	62	6	20	3	6
	<i>c</i> 106,9	101,7	111,8	105,1	200,0	95,2	75,0	100,0
Krasne .....	<i>a</i> 779	217	99	211	16	55	20	38
	<i>b</i> 803	214	103	215	19	62	22	47
	<i>c</i> 103,1	98,6	104,0	101,9	118,8	112,7	110,0	123,7

**TABL. 13. OSOBY FIZYCZNE PROWADZĄCE DZIAŁALNOŚĆ GOSPODARCZĄ WEDŁUG SEKCJI POLSKIEJ KLASYFIKACJI DZIAŁALNOŚCI (PKD) W UKŁADZIE PODREGIONÓW, POWIATÓW I GMIN (cd.)**

WYSZCZEGÓLNIENIE		W tym							
		Ogółem	prze- twórstwo przemys- łowe	budo- wnictwo	handel; napra- wa pojaz- dów sa- mocho- dowych <sup>Δ</sup>	zakwate- rowanie i gastro- nomia <sup>Δ</sup>	transport i gospo- darka magazy- nowa	działal- ność finan- sowa i ubez- pieczeni- owa	działal- ność profes- jonalna, naukowa i techn- iczna
POWIAT RZESZOWSKI (dok.)									
<i>Gminy wiejskie (dok.)</i>									
Lubenia .....	a	236	18	58	63	8	24	9	18
	b	248	24	57	62	8	24	10	21
	c	105,1	133,3	98,3	98,4	100,0	100,0	111,1	116,7
Świlcza .....	a	810	90	116	251	26	69	33	70
	b	828	88	123	251	23	69	35	79
	c	102,2	97,8	106,0	100,0	88,5	100,0	106,1	112,9
Trzebownisko .....	a	1130	220	146	348	19	105	34	86
	b	1169	223	140	355	21	106	32	94
	c	103,5	101,4	95,9	102,0	110,5	101,0	94,1	109,3
POWIAT STRZYŻOWSKI									
	a	2743	311	579	821	49	204	65	180
	b	2843	323	612	814	54	215	71	178
	c	103,6	103,9	105,7	99,1	110,2	105,4	109,2	98,9
<i>Gmina miejsko-wiejska</i>									
Strzyżów .....	a	1000	95	183	310	21	61	23	87
	b	1056	102	201	308	26	68	26	81
	c	105,6	107,4	109,8	99,4	123,8	111,5	113,0	93,1
miasto .....	a	573	38	74	180	13	36	17	69
	b	596	37	78	181	12	40	20	65
	c	104,0	97,4	105,4	100,6	92,3	111,1	117,6	94,2
wieś .....	a	427	57	109	130	8	25	6	18
	b	460	65	123	127	14	28	6	16
	c	107,7	114,0	112,8	97,7	175,0	112,0	100,0	88,9
<i>Gminy wiejskie</i>									
Czudec .....	a	555	63	110	148	11	49	12	38
	b	553	64	107	143	11	51	15	40
	c	99,6	101,6	97,3	96,6	100,0	104,1	125,0	105,3
Frysztak .....	a	477	63	79	168	7	40	13	27
	b	498	64	90	168	8	42	12	27
	c	104,4	101,6	113,9	100,0	114,3	105,0	92,3	100,0
Niebylec .....	a	436	51	122	120	8	42	7	16
	b	446	52	127	116	7	41	8	17
	c	102,3	102,0	104,1	96,7	87,5	97,6	114,3	106,3
Wiśniowa .....	a	275	39	85	75	2	12	10	12
	b	290	41	87	79	2	13	10	13
	c	105,5	105,1	102,4	105,3	100,0	108,3	100,0	108,3
Miasto na prawach powiatu:									
Rzeszów .....	a	15219	1069	1395	4190	387	1230	722	2316
	b	15575	1049	1393	4165	382	1204	734	2484
	c	102,3	98,1	99,9	99,4	98,7	97,9	101,7	107,3
<b>Podregion tarnobrzeski .....</b>									
	a	<b>33056</b>	<b>3513</b>	<b>5162</b>	<b>10832</b>	<b>944</b>	<b>2590</b>	<b>1181</b>	<b>2689</b>
	b	<b>33452</b>	<b>3599</b>	<b>5250</b>	<b>10735</b>	<b>969</b>	<b>2604</b>	<b>1124</b>	<b>2762</b>
	c	<b>101,2</b>	<b>102,4</b>	<b>101,7</b>	<b>99,1</b>	<b>102,6</b>	<b>100,5</b>	<b>95,2</b>	<b>102,7</b>
POWIAT DĘBICKI .....									
	a	6482	717	914	1958	163	753	188	597
	b	6619	744	928	1954	169	760	176	608
	c	102,1	103,8	101,5	99,8	103,7	100,9	93,6	101,8
<i>Gmina miejska</i>									
Dębica .....	a	3042	268	340	936	81	279	96	372
	b	3003	271	327	898	78	268	88	368
	c	98,7	101,1	96,2	95,9	96,3	96,1	91,7	98,9

**TABL. 13. OSOBY FIZYCZNE PROWADZĄCE DZIAŁALNOŚĆ GOSPODARCZĄ WEDŁUG SEKCJI POLSKIEJ KLASYFIKACJI DZIAŁALNOŚCI (PKD) W UKŁADZIE PODREGIONÓW, POWIATÓW I GMIN (cd.)**

WYSZCZEGÓLNIENIE	Ogółem	W tym						
		prze- twórstwo przemys- łowe	budo- wnictwo	handel; napra- wa pojaz- dów sa- mocho- dowych <sup>Δ</sup>	zakwate- rowanie i gastro- nomia <sup>Δ</sup>	transport i gospo- darka magazy- nowa	działal- ność finan- sowa i ubez- piecze- niowa	działal- ność profes- jonalna, naukowa i tech- niczna
<i>a</i> - 31 XII 2011 <i>b</i> - 31 XII 2012 <i>c</i> - 2011 = 100								
<b>POWIAT DĘBICKI (dok.)</b>								
<i>Gminy miejsko-wiejskie</i>								
Brzostek .....	<i>a</i> 393	46	64	118	11	84	11	14
	<i>b</i> 414	42	75	117	10	88	9	21
	<i>c</i> 105,3	91,3	117,2	99,2	90,9	104,8	81,8	150,0
miasto .....	<i>a</i> 152	13	17	56	4	30	5	11
	<i>b</i> 158	13	20	53	4	31	5	14
	<i>c</i> 103,9	100,0	117,6	94,6	100,0	103,3	100,0	127,3
wieś .....	<i>a</i> 241	33	47	62	7	54	6	5
	<i>b</i> 256	29	55	64	6	57	4	7
	<i>c</i> 106,2	87,9	117,0	103,2	85,7	105,6	66,7	140,0
Pilzno .....	<i>a</i> 714	80	88	247	33	105	18	45
	<i>b</i> 761	87	91	255	35	118	19	50
	<i>c</i> 106,6	108,8	103,4	103,2	106,1	112,4	105,6	111,1
miasto .....	<i>a</i> 308	44	29	104	14	38	6	30
	<i>b</i> 325	44	27	111	15	45	6	31
	<i>c</i> 105,5	100,0	93,1	106,7	107,1	118,4	100,0	103,3
wieś .....	<i>a</i> 406	36	59	143	19	67	12	15
	<i>b</i> 436	43	64	144	20	73	13	19
	<i>c</i> 107,4	119,4	108,5	100,7	105,3	109,0	108,3	126,7
<i>Gminy wiejskie</i>								
Czarna .....	<i>a</i> 530	60	116	169	9	61	19	19
	<i>b</i> 544	65	117	174	9	58	17	22
	<i>c</i> 102,6	108,3	100,9	103,0	100,0	95,1	89,5	115,8
Dębica .....	<i>a</i> 1088	157	202	270	14	124	35	90
	<i>b</i> 1166	169	212	295	19	126	35	92
	<i>c</i> 107,2	107,6	105,0	109,3	135,7	101,6	100,0	102,2
Jodłowa .....	<i>a</i> 144	27	26	54	8	16	1	6
	<i>b</i> 146	27	28	49	7	18	1	6
	<i>c</i> 101,4	100,0	107,7	90,7	87,5	112,5	100,0	100,0
Żyraków .....	<i>a</i> 571	79	78	164	7	84	8	49
	<i>b</i> 585	83	78	166	11	84	7	49
	<i>c</i> 102,5	105,1	100,0	101,2	157,1	100,0	87,5	100,0
<b>POWIAT LEŻAJSKI</b> .....	<i>a</i> 3144	388	654	918	88	241	84	237
	<i>b</i> 3175	389	689	911	91	240	81	230
	<i>c</i> 101,0	100,3	105,4	99,2	103,4	99,6	96,4	97,0
<i>Gmina miejska</i>								
Leżajsk .....	<i>a</i> 1143	91	135	399	27	88	42	115
	<i>b</i> 1143	85	140	396	30	89	42	111
	<i>c</i> 100,0	93,4	103,7	99,2	111,1	101,1	100,0	96,5
<i>Gmina miejsko-wiejska</i>								
Nowa Sarzyna .....	<i>a</i> 719	160	150	185	26	29	16	49
	<i>b</i> 714	168	154	174	23	34	12	44
	<i>c</i> 99,3	105,0	102,7	94,1	88,5	117,2	75,0	89,8
miasto .....	<i>a</i> 239	28	31	65	12	8	6	33
	<i>b</i> 231	30	30	59	9	11	4	31
	<i>c</i> 96,7	107,1	96,8	90,8	75,0	137,5	66,7	93,9
wieś .....	<i>a</i> 480	132	119	120	14	21	10	16
	<i>b</i> 483	138	124	115	14	23	8	13
	<i>c</i> 100,6	104,5	104,2	95,8	100,0	109,5	80,0	81,3
<i>Gminy wiejskie</i>								
Grodzisko Dolne .....	<i>a</i> 278	25	64	82	9	31	7	20
	<i>b</i> 277	23	66	80	9	29	8	22
	<i>c</i> 99,6	92,0	103,1	97,6	100,0	93,5	114,3	110,0
Kuryłówka .....	<i>a</i> 237	24	74	52	6	29	4	8
	<i>b</i> 252	26	80	59	7	25	5	8
	<i>c</i> 106,3	108,3	108,1	113,5	116,7	86,2	125,0	100,0
Leżajsk .....	<i>a</i> 767	88	231	200	20	64	15	45
	<i>b</i> 789	87	249	202	22	63	14	45
	<i>c</i> 102,9	98,9	107,8	101,0	110,0	98,4	93,3	100,0



**TABL. 13. OSOBY FIZYCZNE PROWADZĄCE DZIAŁALNOŚĆ GOSPODARCZĄ WEDŁUG SEKCJI POLSKIEJ KLASYFIKACJI DZIAŁALNOŚCI (PKD) W UKŁADZIE PODREGIONÓW, POWIATÓW I GMIN (cd.)**

WYSZCZEGÓLNIENIE		W tym							
		Ogółem	prze- twórstwo przemys- łowe	budo- wnictwo	handel; napra- wa pojaz- dów sa- mocho- dowych <sup>Δ</sup>	zakwate- rowanie i gastro- nomia <sup>Δ</sup>	transport i gospo- darka magazy- nowa	działal- ność finan- sowa i ubez- piecze- niowa	działal- ność profes- jonalna, naukowa i tech- niczna
	a - 31 XII 2011 b - 31 XII 2012 c - 2011 = 100								
POWIAT MIELECKI .....	a	7398	966	1129	2323	187	536	243	630
	b	7555	991	1165	2329	190	541	228	668
	c	102,1	102,6	103,2	100,3	101,6	100,9	93,8	106,0
<i>Gmina miejska</i>									
Mielec .....	a	4435	490	526	1453	132	258	157	470
	b	4491	502	516	1452	137	260	149	501
	c	101,3	102,4	98,1	99,9	103,8	100,8	94,9	106,6
<i>Gminy miejsko-wiejskie</i>									
Przeclaw .....	a	368	71	77	118	7	21	6	18
	b	382	74	81	123	5	18	7	20
	c	103,8	104,2	105,2	104,2	71,4	85,7	116,7	111,1
miasto .....	a	73	9	14	32	2	2	-	3
	b	78	9	16	36	1	1	-	4
	c	106,8	100,0	114,3	112,5	50,0	50,0	x	133,3
wieś .....	a	295	62	63	86	5	19	6	15
	b	304	65	65	87	4	17	7	16
	c	103,1	104,8	103,2	101,2	80,0	89,5	116,7	106,7
Radomyśl Wielki .....	a	589	98	124	171	13	61	19	26
	b	620	95	144	175	15	65	16	24
	c	105,3	96,9	116,1	102,3	115,4	106,6	84,2	92,3
miasto .....	a	211	25	37	72	5	21	5	13
	b	218	24	42	69	8	20	6	12
	c	103,3	96,0	113,5	95,8	160,0	95,2	120,0	92,3
wieś .....	a	378	73	87	99	8	40	14	13
	b	402	71	102	106	7	45	10	12
	c	106,3	97,3	117,2	107,1	87,5	112,5	71,4	92,3
<i>Gminy wiejskie</i>									
Borowa .....	a	221	37	39	73	1	21	5	8
	b	224	39	41	72	2	18	6	6
	c	101,4	105,4	105,1	98,6	200,0	85,7	120,0	75,0
Czermin .....	a	277	34	80	74	2	37	2	10
	b	296	35	90	75	3	37	2	11
	c	106,9	102,9	112,5	101,4	150,0	100,0	100,0	110,0
Gawłuszowice .....	a	96	13	14	36	-	16	4	4
	b	98	13	17	35	-	15	4	4
	c	102,1	100,0	121,4	97,2	x	93,8	100,0	100,0
Mielec .....	a	649	112	99	176	12	49	26	55
	b	661	120	103	174	10	50	23	59
	c	101,8	107,1	104,0	98,9	83,3	102,0	88,5	107,3
Padew Narodowa .....	a	186	25	43	47	2	22	5	13
	b	190	26	45	45	2	23	5	12
	c	102,2	104,0	104,7	95,7	100,0	104,5	100,0	92,3
Tuszów Narodowy .....	a	318	58	64	82	10	25	10	15
	b	317	54	63	82	8	28	9	17
	c	99,7	93,1	98,4	100,0	80,0	112,0	90,0	113,3
Wadowice Górne .....	a	259	28	63	93	8	26	9	11
	b	276	33	65	96	8	27	7	14
	c	106,6	117,9	103,2	103,2	100,0	103,8	77,8	127,3
POWIAT NIŻAŃSKI .....	a	3135	427	631	983	95	190	108	167
	b	3188	439	652	976	102	193	102	177
	c	101,7	102,8	103,3	99,3	107,4	101,6	94,4	106,0
<i>Gminy miejsko-wiejskie</i>									
Nisko .....	a	1355	127	251	433	42	83	65	87
	b	1392	138	258	435	43	86	60	97
	c	102,7	108,7	102,8	100,5	102,4	103,6	92,3	111,5
miasto .....	a	1037	82	172	353	38	63	49	66
	b	1058	88	180	350	38	66	44	74
	c	102,0	107,3	104,7	99,2	100,0	104,8	89,8	112,1
wieś .....	a	318	45	79	80	4	20	16	21
	b	334	50	78	85	5	20	16	23
	c	105,0	111,1	98,7	106,3	125,0	100,0	100,0	109,5

**TABL. 13. OSOBY FIZYCZNE PROWADZĄCE DZIAŁALNOŚĆ GOSPODARCZĄ WEDŁUG SEKCJI POLSKIEJ KLASYFIKACJI DZIAŁALNOŚCI (PKD) W UKŁADZIE PODREGIONÓW, POWIATÓW I GMIN (cd.)**

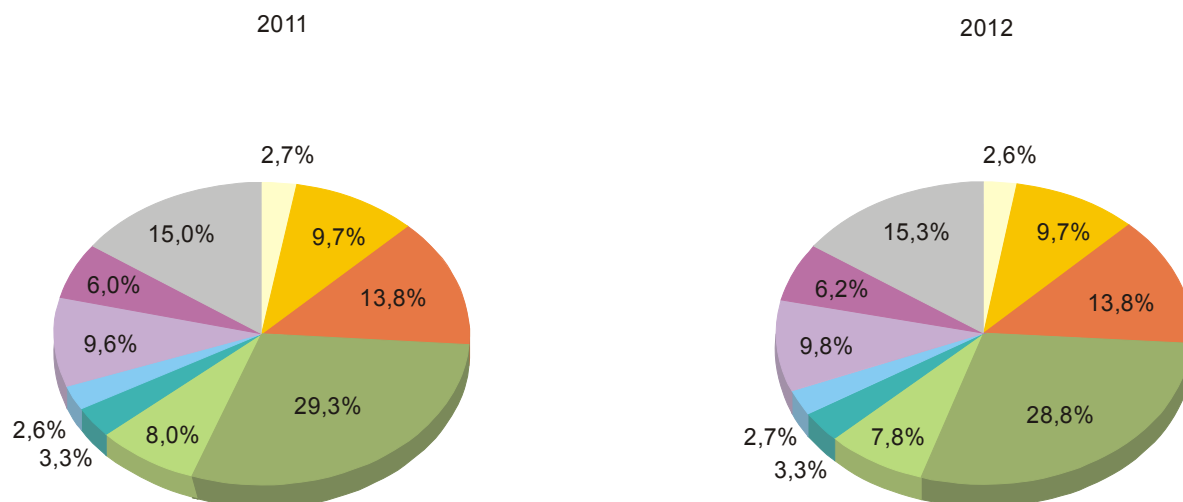
WYSZCZEGÓLNIENIE	Ogółem	W tym						
		prze- twórstwo przemys- łowe	budo- wnictwo	handel; napra- wa pojaz- dów samo- chodowych <sup>Δ</sup>	zakwate- rowanie i gastro- nomia <sup>Δ</sup>	transport i gospo- darka magazy- nowa	działal- ność finan- sowa i ubez- piecze- niowa	działal- ność profes- jonalna, naukowa i tech- niczna
<i>a</i> - 31 XII 2011 <i>b</i> - 31 XII 2012 <i>c</i> - 2011 = 100								
<b>POWIAT NIŻAŃSKI (dok.)</b>								
<i>Gminy miejsko-wiejskie (dok.)</i>								
Rudnik nad Sanem .....	<i>a</i> 513	108	56	189	17	21	13	33
	<i>b</i> 504	108	53	181	19	20	9	33
	<i>c</i> 98,2	100,0	94,6	95,8	111,8	95,2	69,2	100,0
miasto .....	<i>a</i> 397	76	37	155	13	15	12	27
	<i>b</i> 389	79	35	145	14	15	7	27
	<i>c</i> 98,0	103,9	94,6	93,5	107,7	100,0	58,3	100,0
wieś .....	<i>a</i> 116	32	19	34	4	6	1	6
	<i>b</i> 115	29	18	36	5	5	2	6
	<i>c</i> 99,1	90,6	94,7	105,9	125,0	83,3	200,0	100,0
Ulanów .....	<i>a</i> 311	45	50	100	12	27	12	15
	<i>b</i> 308	43	50	98	13	27	14	16
	<i>c</i> 99,0	95,6	100,0	98,0	108,3	100,0	116,7	106,7
miasto .....	<i>a</i> 84	8	12	29	4	4	2	7
	<i>b</i> 82	7	9	29	4	5	3	7
	<i>c</i> 97,6	87,5	75,0	100,0	100,0	125,0	150,0	100,0
wieś .....	<i>a</i> 227	37	38	71	8	23	10	8
	<i>b</i> 226	36	41	69	9	22	11	9
	<i>c</i> 99,6	97,3	107,9	97,2	112,5	95,7	110,0	112,5
<i>Gminy wiejskie</i>								
Harasiuki .....	<i>a</i> 201	16	49	79	2	16	5	8
	<i>b</i> 208	18	52	75	3	17	5	9
	<i>c</i> 103,5	112,5	106,1	94,9	150,0	106,3	100,0	112,5
Jarocin .....	<i>a</i> 198	32	47	49	9	16	2	10
	<i>b</i> 209	34	51	53	11	16	2	7
	<i>c</i> 105,6	106,3	108,5	108,2	122,2	100,0	100,0	70,0
Jeżowe .....	<i>a</i> 368	68	138	79	5	14	5	7
	<i>b</i> 375	68	141	76	6	13	6	11
	<i>c</i> 101,9	100,0	102,2	96,2	120,0	92,9	120,0	157,1
Krzeszów .....	<i>a</i> 189	31	40	54	8	13	6	7
	<i>b</i> 192	30	47	58	7	14	6	4
	<i>c</i> 101,6	96,8	117,5	107,4	87,5	107,7	100,0	57,1
<b>POWIAT STALOWO- WOLSKI</b>	<i>a</i> 6543	528	851	2433	211	425	295	537
	<i>b</i> 6578	542	872	2373	204	434	284	546
	<i>c</i> 100,5	102,7	102,5	97,5	96,7	102,1	96,3	101,7
<i>Gmina miejska</i>								
Stalowa Wola .....	<i>a</i> 4581	293	473	1762	156	279	227	456
	<i>b</i> 4542	301	486	1697	145	279	221	461
	<i>c</i> 99,1	102,7	102,7	96,3	92,9	100,0	97,4	101,1
<i>Gminy wiejskie</i>								
Bojanów .....	<i>a</i> 235	22	68	64	4	15	7	6
	<i>b</i> 257	20	76	69	5	18	7	7
	<i>c</i> 109,4	90,9	111,8	107,8	125,0	120,0	100,0	116,7
Pysznica .....	<i>a</i> 531	39	88	170	14	47	19	32
	<i>b</i> 553	47	84	171	16	46	17	34
	<i>c</i> 104,1	120,5	95,5	100,6	114,3	97,9	89,5	106,3

**TABL. 13. OSOBY FIZYCZNE PROWADZĄCE DZIAŁALNOŚĆ GOSPODARCZĄ WEDŁUG SEKCJI POLSKIEJ KLASYFIKACJI DZIAŁALNOŚCI (PKD) W UKŁADZIE PODREGIONÓW, POWIATÓW I GMIN (dok.)**

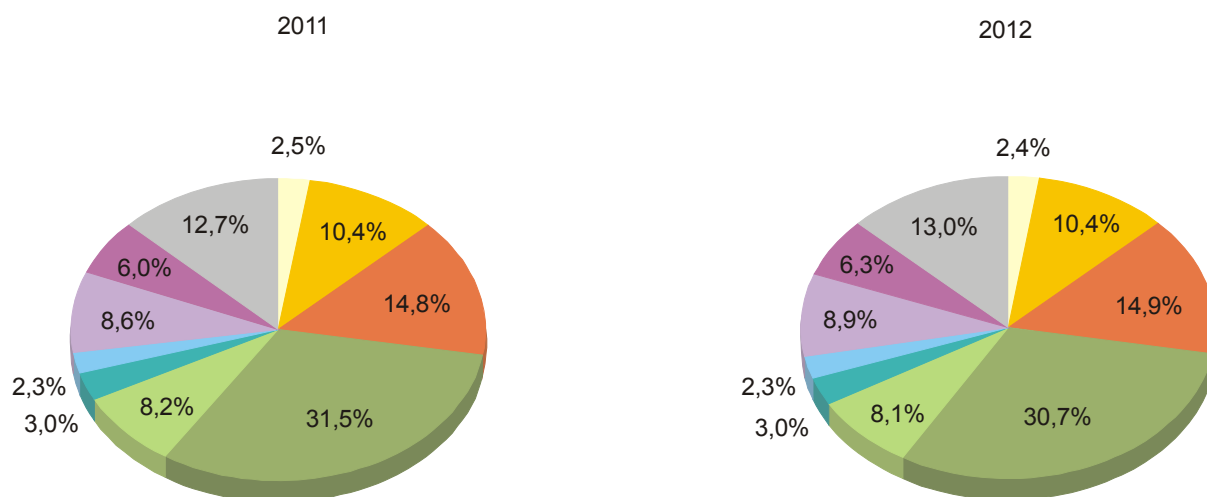
WYSZCZEGÓLNIENIE	Ogółem	W tym						
		prze- twórstwo przemys- łowe	budo- wnictwo	handel; napra- wa pojaz- dów sa- mocho- dowych <sup>Δ</sup>	zakwate- rowanie i gastro- nomia <sup>Δ</sup>	transport i gospo- darka magazy- nowa	działal- ność finan- sowa i ubez- piecze- niowa	działal- ność profes- jonalna, naukowa i techn- iczna
<i>a - 31 XII 2011</i> <i>b - 31 XII 2012</i> <i>c - 2011 = 100</i>								
<b>POWIAT STALOWO- WOLSKI (dok.)</b>								
<i>Gminy wiejskie (dok.)</i>								
Radomyśl nad Sanem ..... a	313	41	89	97	10	21	10	10
b	326	43	87	100	9	19	11	12
c	104,2	104,9	97,8	103,1	90,0	90,5	110,0	120,0
Zaklików ..... a	365	54	65	135	8	24	12	9
b	373	56	72	128	8	26	10	10
c	102,2	103,7	110,8	94,8	100,0	108,3	83,3	111,1
Zaleszany ..... a	518	79	68	205	19	39	20	24
b	527	75	67	208	21	46	18	22
c	101,7	94,9	98,5	101,5	110,5	117,9	90,0	91,7
<b>POWIAT TARNOBRZESKI</b>								
a	2621	255	458	855	74	262	99	127
b	2636	259	453	856	74	259	94	129
c	100,6	101,6	98,9	100,1	100,0	98,9	94,9	101,6
<i>Gminy miejsko-wiejskie</i>								
Baranów Sandomierski ..... a	612	61	94	183	14	106	18	23
b	606	60	89	182	17	102	15	27
c	99,0	98,4	94,7	99,5	121,4	96,2	83,3	117,4
miasto ..... a	116	12	16	37	3	17	7	8
b	112	9	16	37	4	16	5	8
c	96,6	75,0	100,0	100,0	133,3	94,1	71,4	100,0
wieś ..... a	496	49	78	146	11	89	11	15
b	494	51	73	145	13	86	10	19
c	99,6	104,1	93,6	99,3	118,2	96,6	90,9	126,7
Nowa Dęba ..... a	900	81	137	314	25	49	37	52
b	912	84	148	301	25	48	36	55
c	101,3	103,7	108,0	95,9	100,0	98,0	97,3	105,8
miasto ..... a	659	65	89	240	19	30	26	47
b	672	68	95	232	19	29	25	49
c	102,0	104,6	106,7	96,7	100,0	96,7	96,2	104,3
wieś ..... a	241	16	48	74	6	19	11	5
b	240	16	53	69	6	19	11	6
c	99,6	100,0	110,4	93,2	100,0	100,0	100,0	120,0
<i>Gminy wiejskie</i>								
Gorzyce ..... a	723	78	132	249	30	67	27	41
b	713	80	123	259	27	66	26	33
c	98,6	102,6	93,2	104,0	90,0	98,5	96,3	80,5
Grębów ..... a	386	35	95	109	5	40	17	11
b	405	35	93	114	5	43	17	14
c	104,9	100,0	97,9	104,6	100,0	107,5	100,0	127,3
<b>Miasto na prawach powiatu:</b>								
Tarnobrzeg ..... a	3733	232	525	1362	126	183	164	394
b	3701	235	491	1336	139	177	159	404
c	99,1	101,3	93,5	98,1	110,3	96,7	97,0	102,5

**WYKRES 11. OSOBY FIZYCZNE PROWADZĄCE DZIAŁALNOŚĆ GOSPODARCZĄ WEDŁUG  
WYBRANYCH SEKCJI PKD**  
Stan w dniu 31 XII

**POLSKA**



**PODKARPACKIE**



- Rolnictwo, leśnictwo i rybactwo
- Przemysł
- Budownictwo
- Handel; naprawa pojazdów samochodowych<sup>Δ</sup>
- Transport i gospodarka magazynowa
- Zakwaterowanie i gastronomia<sup>Δ</sup>
- Informacja i komunikacja
- Działalność profesjonalna, naukowa i techniczna
- Opieka zdrowotna i pomoc społeczna
- Pozostałe sekcje

**TABL. 14. PODMIOTY GOSPODARKI NARODOWEJ WEDŁUG SEKTORÓW WŁASNOŚCI, FORM PRAWNYCH ORAZ PODREGIONÓW, POWIATÓW I GMIN**

WYSZCZEGÓLNIENIE	Ogółem	Sektor		Z ogółem						
		publi- czny	pry- watny	spółki handlowe		spółki cywilne	spółdzie- lnie	fundacje, stowa- rzysze- nia i organi- zacje społe- czne	osoby fizyczne prowa- dzące działal- ność gospo- darczą	
				razem	w tym z udzia- łem kapitału zagrani- cznego					
a - 31 XII 2011										
b - 31 XII 2012										
c - 2011 = 100										
<b>WOJEWÓDZTWO .....</b>	<b>a</b>	<b>151091</b>	<b>6068</b>	<b>145023</b>	<b>7996</b>	<b>1042</b>	<b>9674</b>	<b>738</b>	<b>6099</b>	<b>116146</b>
	<b>b</b>	<b>155034</b>	<b>6096</b>	<b>148938</b>	<b>8660</b>	<b>1157</b>	<b>9769</b>	<b>772</b>	<b>6410</b>	<b>118107</b>
	<b>c</b>	<b>102,6</b>	<b>100,5</b>	<b>102,7</b>	<b>108,3</b>	<b>111,0</b>	<b>101,0</b>	<b>104,6</b>	<b>105,1</b>	<b>101,7</b>
<b>Podregion krośnieński .....</b>	<b>a</b>	<b>35144</b>	<b>1457</b>	<b>33687</b>	<b>1388</b>	<b>154</b>	<b>1853</b>	<b>117</b>	<b>1509</b>	<b>27730</b>
	<b>b</b>	<b>35859</b>	<b>1459</b>	<b>34400</b>	<b>1461</b>	<b>162</b>	<b>1883</b>	<b>125</b>	<b>1576</b>	<b>28063</b>
	<b>c</b>	<b>102,0</b>	<b>100,1</b>	<b>102,1</b>	<b>105,3</b>	<b>105,2</b>	<b>101,6</b>	<b>106,8</b>	<b>104,4</b>	<b>101,2</b>
<b>POWIAT BIESZCZADZKI</b>	<b>a</b>	2122	103	2019	61	6	42	7	108	1734
	<b>b</b>	2163	103	2060	63	6	42	7	113	1763
	<b>c</b>	101,9	100,0	102,0	103,3	100,0	100,0	100,0	104,6	101,7
<i>Gmina miejsko-wiejska</i>										
<i>Ustrzyki Dolne .....</i>	<b>a</b>	1606	77	1529	48	6	39	7	77	1303
	<b>b</b>	1638	78	1560	50	6	39	7	81	1324
	<b>c</b>	102,0	101,3	102,0	104,2	100,0	100,0	100,0	105,2	101,6
<i>miasto .....</i>	<b>a</b>	1058	61	997	32	3	30	6	45	839
	<b>b</b>	1061	62	999	33	3	30	6	46	835
	<b>c</b>	100,3	101,6	100,2	103,1	100,0	100,0	100,0	102,2	99,5
<i>wieś .....</i>	<b>a</b>	548	16	532	16	3	9	1	32	464
	<b>b</b>	577	16	561	17	3	9	1	35	489
	<b>c</b>	105,3	100,0	105,5	106,3	100,0	100,0	100,0	109,4	105,4
<i>Gminy wiejskie</i>										
<i>Czarna .....</i>	<b>a</b>	182	10	172	7	-	2	-	15	143
	<b>b</b>	191	10	181	7	-	2	-	16	150
	<b>c</b>	104,9	100,0	105,2	100,0	x	100,0	x	106,7	104,9
<i>Lutowiska .....</i>	<b>a</b>	334	16	318	6	-	1	-	16	288
	<b>b</b>	334	15	319	6	-	1	-	16	289
	<b>c</b>	100,0	93,8	100,3	100,0	x	100,0	x	100,0	100,3
<b>POWIAT BRZozowski ..</b>	<b>a</b>	3658	187	3471	87	10	125	18	147	3014
	<b>b</b>	3698	190	3508	90	12	129	20	151	3021
	<b>c</b>	101,1	101,6	101,1	103,4	120,0	103,2	111,1	102,7	100,2
<i>Gmina miejsko-wiejska</i>										
<i>Brzozów .....</i>	<b>a</b>	1654	83	1571	64	7	89	7	57	1317
	<b>b</b>	1669	84	1585	67	8	91	8	60	1315
	<b>c</b>	100,9	101,2	100,9	104,7	114,3	102,2	114,3	105,3	99,8
<i>miasto .....</i>	<b>a</b>	767	54	713	49	7	60	5	29	547
	<b>b</b>	773	54	719	50	8	62	5	31	542
	<b>c</b>	100,8	100,0	100,8	102,0	114,3	103,3	100,0	106,9	99,1
<i>wieś .....</i>	<b>a</b>	887	29	858	15	-	29	2	28	770
	<b>b</b>	896	30	866	17	-	29	3	29	773
	<b>c</b>	101,0	103,4	100,9	113,3	x	100,0	150,0	103,6	100,4
<i>Gminy wiejskie</i>										
<i>Domaradz .....</i>	<b>a</b>	286	15	271	3	-	1	1	11	248
	<b>b</b>	283	15	268	3	-	1	1	11	244
	<b>c</b>	99,0	100,0	98,9	100,0	x	100,0	100,0	100,0	98,4
<i>Dydnia .....</i>	<b>a</b>	383	21	362	2	-	3	2	28	323
	<b>b</b>	397	23	374	2	-	4	2	28	328
	<b>c</b>	103,7	109,5	103,3	100,0	x	133,3	100,0	100,0	101,5
<i>Haczów .....</i>	<b>a</b>	561	25	536	3	1	15	2	20	480
	<b>b</b>	569	25	544	4	1	15	2	21	484
	<b>c</b>	101,4	100,0	101,5	133,3	100,0	100,0	100,0	105,0	100,8

**TABL. 14. PODMIOTY GOSPODARKI NARODOWEJ WEDŁUG SEKTORÓW WŁASNOŚCI, FORM PRAWNYCH ORAZ PODREGIONÓW, POWIATÓW I GMIN (cd.)**

WYSZCZEGÓLNIENIE  a - 31 XII 2011 b - 31 XII 2012 c - 2011 = 100	Ogółem	Sektor		Z ogółem						
		publi- czny	pry- watny	spółki handlowe		spółki cywilne	spółdzie- lnie	fundacje, stowa- rzysze- nia i organi- zacje społe- czne	osoby fizyczne prowa- dzące działal- ność gospo- darczą	
				razem	w tym z udzia- łem kapitału zagrani- cznego					
<b>POWIAT BRZOSZOWSKI (dok.) Gminy wiejskie (dok.)</b>										
Jasienica Rosielna .....	a	392	19	373	6	2	8	4	13	335
	b	386	19	367	6	3	8	4	13	329
	c	98,5	100,0	98,4	100,0	150,0	100,0	100,0	100,0	98,2
Nozdrzec .....	a	382	24	358	9	-	9	2	18	311
	b	394	24	370	8	-	10	3	18	321
	c	103,1	100,0	103,4	88,9	x	111,1	150,0	100,0	103,2
<b>POWIAT JASIELSKI .....</b>										
	a	7540	338	7202	297	32	397	25	319	5964
	b	7713	331	7382	313	32	401	26	336	6038
	c	102,3	97,9	102,5	105,4	100,0	101,0	104,0	105,3	101,2
<i>Gmina miejska</i>										
Jasło .....	a	3636	139	3497	234	27	291	15	115	2725
	b	3684	138	3546	242	27	293	16	121	2723
	c	101,3	99,3	101,4	103,4	100,0	100,7	106,7	105,2	99,9
<i>Gmina miejsko-wiejska</i>										
Kołaczyce .....	a	400	17	383	6	-	11	2	21	336
	b	435	17	418	8	-	12	2	22	355
	c	108,8	100,0	109,1	133,3	x	109,1	100,0	104,8	105,7
miasto .....	a	98	12	86	1	-	4	1	6	73
	b	102	12	90	2	-	5	1	7	74
	c	104,1	100,0	104,7	200,0	x	125,0	100,0	116,7	101,4
wieś .....	a	302	5	297	5	-	7	1	15	263
	b	333	5	328	6	-	7	1	15	281
	c	110,3	100,0	110,4	120,0	x	100,0	100,0	100,0	106,8
<i>Gminy wiejskie</i>										
Brzyska .....	a	264	15	249	5	-	8	1	18	214
	b	282	15	267	5	-	9	1	20	226
	c	106,8	100,0	107,2	100,0	x	112,5	100,0	111,1	105,6
Dębowiec .....	a	440	23	417	3	-	6	1	26	370
	b	435	20	415	3	-	7	1	28	364
	c	98,9	87,0	99,5	100,0	x	116,7	100,0	107,7	98,4
Jasło .....	a	915	30	885	16	-	16	-	31	810
	b	914	28	886	18	-	16	-	35	797
	c	99,9	93,3	100,1	112,5	x	100,0	x	112,9	98,4
Krempna .....	a	108	14	94	2	-	5	-	12	70
	b	109	13	96	2	-	5	-	12	72
	c	100,9	92,9	102,1	100,0	x	100,0	x	100,0	102,9
Nowy Żmigród .....	a	467	31	436	5	-	12	-	31	373
	b	487	31	456	6	-	12	-	31	392
	c	104,3	100,0	104,6	120,0	x	100,0	x	100,0	105,1
Osiek Jasielski .....	a	258	20	238	3	1	5	2	12	207
	b	262	20	242	3	1	5	2	12	211
	c	101,6	100,0	101,7	100,0	100,0	100,0	100,0	100,0	101,9
Skolyszyn .....	a	601	25	576	13	3	29	3	19	504
	b	622	25	597	14	3	28	3	19	525
	c	103,5	100,0	103,6	107,7	100,0	96,6	100,0	100,0	104,2
Tarnowiec .....	a	451	24	427	10	1	14	1	34	355
	b	483	24	459	12	1	14	1	36	373
	c	107,1	100,0	107,5	120,0	100,0	100,0	100,0	105,9	105,1

**TABL. 14. PODMIOTY GOSPODARKI NARODOWEJ WEDŁUG SEKTORÓW WŁASNOŚCI, FORM PRAWNYCH ORAZ PODREGIONÓW, POWIATÓW I GMIN (cd.)**

WYSZCZEGÓLNIENIE		Sektor			Z ogółem					
		Ogółem	publi- czny	pry- watny	spółki handlowe		spółki cywilne	spółdzie- lnie	fundacje, stowa- rzysze- nia i organi- zacje społe- czne	osoby fizyczne prowa- dzące działal- ność gospo- darczą
					razem	w tym z udzia- łem kapitału zagrani- cznego				
a - 31 XII 2011 b - 31 XII 2012 c - 2011 = 100										
POWIAT KROŚNIENSKI	a	7012	278	6734	182	14	330	16	314	5704
	b	7195	279	6916	194	13	333	16	333	5819
	c	102,6	100,4	102,7	106,6	92,9	100,9	100,0	106,1	102,0
<i>Gminy miejsko-wiejskie</i>										
Dukla .....	a	773	44	729	19	1	37	-	56	579
	b	765	38	727	20	1	37	-	56	572
	c	99,0	86,4	99,7	105,3	100,0	100,0	x	100,0	98,8
miasto .....	a	224	22	202	10	1	23	-	15	141
	b	224	22	202	10	1	23	-	15	141
	c	100,0	100,0	100,0	100,0	100,0	100,0	x	100,0	100,0
wieś .....	a	549	22	527	9	-	14	-	41	438
	b	541	16	525	10	-	14	-	41	431
	c	98,5	72,7	99,6	111,1	x	100,0	x	100,0	98,4
Iwonicz-Zdrój .....	a	735	46	689	25	2	37	1	30	576
	b	795	49	746	27	3	36	1	31	629
	c	108,2	106,5	108,3	108,0	150,0	97,3	100,0	103,3	109,2
miasto .....	a	239	27	212	12	1	13	-	12	160
	b	255	28	227	13	2	13	-	12	173
	c	106,7	103,7	107,1	108,3	200,0	100,0	x	100,0	108,1
wieś .....	a	496	19	477	13	1	24	1	18	416
	b	540	21	519	14	1	23	1	19	456
	c	108,9	110,5	108,8	107,7	100,0	95,8	100,0	105,6	109,6
Jedlicze .....	a	902	40	862	29	2	57	2	36	706
	b	910	39	871	31	1	59	2	38	707
	c	100,9	97,5	101,0	106,9	50,0	103,5	100,0	105,6	100,1
miasto .....	a	441	22	419	21	1	35	1	15	325
	b	440	22	418	21	-	35	1	15	323
	c	99,8	100,0	99,8	100,0	x	100,0	100,0	100,0	99,4
wieś .....	a	461	18	443	8	1	22	1	21	381
	b	470	17	453	10	1	24	1	23	384
	c	102,0	94,4	102,3	125,0	100,0	109,1	100,0	109,5	100,8
Rymanów .....	a	1130	39	1091	25	2	65	7	46	921
	b	1162	43	1119	27	2	67	7	51	934
	c	102,8	110,3	102,6	108,0	100,0	103,1	100,0	110,9	101,4
miasto .....	a	364	13	351	10	1	28	3	11	292
	b	383	13	370	11	1	28	3	13	305
	c	105,2	100,0	105,4	110,0	100,0	100,0	100,0	118,2	104,5
wieś .....	a	766	26	740	15	1	37	4	35	629
	b	779	30	749	16	1	39	4	38	629
	c	101,7	115,4	101,2	106,7	100,0	105,4	100,0	108,6	100,0
<i>Gminy wiejskie</i>										
Chorkówka .....	a	682	30	652	11	-	32	1	46	550
	b	715	29	686	13	1	33	1	50	576
	c	104,8	96,7	105,2	118,2	x	103,1	100,0	108,7	104,7
Jaśliska .....	a	90	7	83	-	-	1	-	7	66
	b	97	7	90	-	-	1	-	7	72
	c	107,8	100,0	108,4	x	x	100,0	x	100,0	109,1
Korczyna .....	a	757	25	732	21	3	34	2	22	638
	b	770	25	745	20	2	32	2	25	648
	c	101,7	100,0	101,8	95,2	66,7	94,1	100,0	113,6	101,6
Krościenko Wyżne .....	a	482	9	473	14	-	13	-	9	432
	b	485	9	476	15	-	12	-	10	433
	c	100,6	100,0	100,6	107,1	x	92,3	x	111,1	100,2

**TABL. 14. PODMIOTY GOSPODARKI NARODOWEJ WEDŁUG SEKTORÓW WŁASNOŚCI, FORM PRAWNYCH ORAZ PODREGIONÓW, POWIATÓW I GMIN (cd.)**

WYSZCZEGÓLNIENIE  a - 31 XII 2011 b - 31 XII 2012 c - 2011 = 100	Ogółem	Sektor		Z ogółem					
		publi- czny	pry- watny	spółki handlowe		spółki cywilne	spółdzie- lnie	fundacje, stowa- rzysze- nia i organi- zacje społe- czne	osoby fizyczne prowa- dzące działal- ność gospo- darczą
				razem	w tym z udzia- łem kapitału zagrani- cznego				
<b>POWIAT KROŚNIĘSKI (dok.)</b>									
<i>Gminy wiejskie (dok.)</i>									
Miejsce Piastowe .....	a 900	22	878	31	4	37	2	39	751
	b 937	24	913	33	3	39	2	41	767
	c 104,1	109,1	104,0	106,5	75,0	105,4	100,0	105,1	102,1
Wojaszówka .....	a 561	16	545	7	-	17	1	23	485
	b 559	16	543	8	-	17	1	24	481
	c 99,6	100,0	99,6	114,3	x	100,0	100,0	104,3	99,2
<b>POWIAT LESKI .....</b>	a 2663	124	2539	67	10	88	8	128	2156
	b 2731	123	2608	66	9	89	10	130	2209
	c 102,6	99,2	102,7	98,5	90,0	101,1	125,0	101,6	102,5
<i>Gmina miejsko-wiejska</i>									
Lesko .....	a 1103	62	1041	36	7	34	5	50	872
	b 1125	67	1058	37	6	35	7	50	879
	c 102,0	108,1	101,6	102,8	85,7	102,9	140,0	100,0	100,8
miasto .....	a 708	52	656	26	5	27	5	34	526
	b 725	57	668	27	5	28	7	34	532
	c 102,4	109,6	101,8	103,8	100,0	103,7	140,0	100,0	101,1
wieś .....	a 395	10	385	10	2	7	-	16	346
	b 400	10	390	10	1	7	-	16	347
	c 101,3	100,0	101,3	100,0	50,0	100,0	x	100,0	100,3
<i>Gminy wiejskie</i>									
Baligród .....	a 301	11	290	5	-	7	1	13	256
	b 310	10	300	5	-	7	1	14	262
	c 103,0	90,9	103,4	100,0	x	100,0	100,0	107,7	102,3
Cisna .....	a 273	12	261	2	1	14	-	16	219
	b 273	13	260	2	1	14	-	16	217
	c 100,0	108,3	99,6	100,0	100,0	100,0	x	100,0	99,1
Olszanica .....	a 377	16	361	11	2	12	1	26	298
	b 388	11	377	10	2	12	1	26	313
	c 102,9	68,8	104,4	90,9	100,0	100,0	100,0	100,0	105,0
Solina .....	a 609	23	586	13	-	21	1	23	511
	b 635	22	613	12	-	21	1	24	538
	c 104,3	95,7	104,6	92,3	x	100,0	100,0	104,3	105,3
<b>POWIAT SANOCKI .....</b>	a 6769	266	6503	288	38	407	26	301	5193
	b 6844	272	6572	304	41	412	28	312	5200
	c 101,1	102,3	101,1	105,6	107,9	101,2	107,7	103,7	100,1
<i>Gmina miejska</i>									
Sanok .....	a 3711	151	3560	222	27	306	15	122	2746
	b 3698	147	3551	235	30	310	14	127	2703
	c 99,6	97,4	99,7	105,9	111,1	101,3	93,3	104,1	98,4
<i>Gmina miejsko-wiejska</i>									
Zagórz .....	a 710	23	687	21	3	29	1	39	553
	b 737	20	717	21	3	29	1	39	578
	c 103,8	87,0	104,4	100,0	100,0	100,0	100,0	100,0	104,5
miasto .....	a 370	16	354	18	3	22	1	16	270
	b 379	14	365	18	3	22	1	16	279
	c 102,4	87,5	103,1	100,0	100,0	100,0	100,0	100,0	103,3
wieś .....	a 340	7	333	3	-	7	-	23	283
	b 358	6	352	3	-	7	-	23	299
	c 105,3	85,7	105,7	100,0	x	100,0	x	100,0	105,7



**TABL. 14. PODMIOTY GOSPODARKI NARODOWEJ WEDŁUG SEKTORÓW WŁASNOŚCI, FORM PRAWNYCH ORAZ PODREGIONÓW, POWIATÓW I GMIN (cd.)**

WYSZCZEGÓLNIENIE	Ogółem	Sektor		Z ogółem						
		publi- czny	pry- watny	spółki handlowe		spółki cywilne	spółdzie- lnie	fundacje, stowa- rzysze- nia i organi- zacje społe- czne	osoby fizyczne prowa- dzące działal- ność gospo- darczą	
				razem	w tym z udzia- łem kapitału zagrani- cznego					
a - 31 XII 2011										
b - 31 XII 2012										
c - 2011 = 100										
<b>POWIAT SANOCKI (dok.)</b>										
<i>Gminy wiejskie</i>										
Besko .....	a 253	9	244	7	2	5	-	9	218	
	b 248	10	238	7	2	5	1	10	210	
	c 98,0	111,1	97,5	100,0	100,0	100,0	x	111,1	96,3	
Bukowsko .....	a 404	18	386	2	-	5	3	25	333	
	b 408	18	390	2	-	5	3	26	335	
	c 101,0	100,0	101,0	100,0	x	100,0	100,0	104,0	100,6	
Komańcza .....	a 309	18	291	3	1	11	4	14	238	
	b 328	17	311	4	1	11	4	16	248	
	c 106,1	94,4	106,9	133,3	100,0	100,0	100,0	114,3	104,2	
Sanok .....	a 842	17	825	21	4	30	3	52	689	
	b 862	29	833	21	4	31	3	54	692	
	c 102,4	170,6	101,0	100,0	100,0	103,3	100,0	103,8	100,4	
Tyrawa Wołoska .....	a 84	8	76	3	1	2	-	8	61	
	b 85	8	77	3	1	2	-	8	62	
	c 101,2	100,0	101,3	100,0	100,0	100,0	x	100,0	101,6	
Zarszyn .....	a 456	22	434	9	-	19	-	32	355	
	b 478	23	455	11	-	19	2	32	372	
	c 104,8	104,5	104,8	122,2	x	100,0	x	100,0	104,8	
Miasto na prawach powiatu: Krosno .....	a 5380	161	5219	406	44	464	17	192	3965	
	b 5515	161	5354	431	49	477	18	201	4013	
	c 102,5	100,0	102,6	106,2	111,4	102,8	105,9	104,7	101,2	
<b>Podregion przemyski .....</b>	<b>a 24822</b>	<b>1324</b>	<b>23498</b>	<b>1104</b>	<b>211</b>	<b>1519</b>	<b>189</b>	<b>1228</b>	<b>18439</b>	
	<b>b 25409</b>	<b>1324</b>	<b>24085</b>	<b>1204</b>	<b>254</b>	<b>1518</b>	<b>201</b>	<b>1293</b>	<b>18644</b>	
	<b>c 102,4</b>	<b>100,0</b>	<b>102,5</b>	<b>109,1</b>	<b>120,4</b>	<b>99,9</b>	<b>106,3</b>	<b>105,3</b>	<b>101,1</b>	
<b>POWIAT JAROSŁAWSKI</b>										
<i>Gminy miejskie</i>										
Jarosław .....	a 4246	168	4078	199	29	454	29	115	3104	
	b 4248	166	4082	216	33	456	29	120	3050	
	c 100,0	98,8	100,1	108,5	113,8	100,4	100,0	104,3	98,3	
Radymno .....	a 389	22	367	21	3	34	5	8	284	
	b 368	18	350	22	3	35	5	8	263	
	c 94,6	81,8	95,4	104,8	100,0	102,9	100,0	100,0	92,6	
<i>Gmina miejsko-wiejska</i>										
Pruchnik .....	a 285	15	270	4	-	13	2	18	226	
	b 282	17	265	5	-	13	2	20	218	
	c 98,9	113,3	98,1	125,0	x	100,0	100,0	111,1	96,5	
miasto .....	a 151	9	142	2	-	8	2	5	121	
	b 151	9	142	3	-	8	2	6	119	
	c 100,0	100,0	100,0	150,0	x	100,0	100,0	120,0	98,3	
wieś .....	a 134	6	128	2	-	5	-	13	105	
	b 131	8	123	2	-	5	-	14	99	
	c 97,8	133,3	96,1	100,0	x	100,0	x	107,7	94,3	
<i>Gminy wiejskie</i>										
Chłopice .....	a 197	14	183	3	-	3	2	15	154	
	b 204	15	189	4	1	3	3	15	158	
	c 103,6	107,1	103,3	133,3	x	100,0	150,0	100,0	102,6	
Jarosław .....	a 686	14	672	22	4	33	3	31	571	
	b 718	14	704	25	4	33	3	32	597	
	c 104,7	100,0	104,8	113,6	100,0	100,0	100,0	103,2	104,6	
Laszki .....	a 251	14	237	11	4	11	10	26	170	
	b 256	14	242	12	4	11	9	30	171	
	c 102,0	100,0	102,1	109,1	100,0	100,0	90,0	115,4	100,6	
Pawłosiów .....	a 515	22	493	16	3	30	2	25	413	
	b 527	19	508	18	3	27	2	26	427	
	c 102,3	86,4	103,0	112,5	100,0	90,0	100,0	104,0	103,4	

**TABL. 14. PODMIOTY GOSPODARKI NARODOWEJ WEDŁUG SEKTORÓW WŁASNOŚCI, FORM PRAWNYCH ORAZ PODREGIONÓW, POWIATÓW I GMIN (cd.)**

WYSZCZEGÓLNIENIE  a - 31 XII 2011 b - 31 XII 2012 c - 2011 = 100	Ogółem	Sektor		Z ogółem					
		publi- czny	pry- watny	spółki handlowe		spółki cywilne	spółdzie- lnie	fundacje, stowa- rzysze- nia i organi- zacje społe- czne	osoby fizyczne prowa- dzące działal- ność gospo- darczą
				razem	w tym z udzia- łem kapitału zagrani- cznego				
POWIAT JAROSŁAWSKI (dok.)									
<i>Gminy wiejskie (dok.)</i>									
Radymno .....	a 473	33	440	13	4	10	5	35	362
	b 492	33	459	18	7	10	5	35	375
	c 104,0	100,0	104,3	138,5	175,0	100,0	100,0	100,0	103,6
Rokietnica .....	a 167	12	155	1	-	6	-	12	128
	b 163	12	151	1	-	6	-	12	118
	c 97,6	100,0	97,4	100,0	x	100,0	x	100,0	92,2
Różwienica .....	a 258	13	245	9	-	4	2	25	199
	b 277	21	256	8	-	4	2	27	209
	c 107,4	161,5	104,5	88,9	x	100,0	100,0	108,0	105,0
Wiązownica .....	a 619	20	599	19	-	36	5	32	492
	b 629	19	610	22	2	35	5	33	489
	c 101,6	95,0	101,8	115,8	x	97,2	100,0	103,1	99,4
POWIAT LUBACZOWSKI	a 2987	180	2807	88	10	98	30	182	2312
	b 3082	190	2892	91	11	98	34	186	2369
	c 103,2	105,6	103,0	103,4	110,0	100,0	113,3	102,2	102,5
<i>Gmina miejska</i>									
Lubaczów .....	a 978	59	919	40	3	44	12	54	730
	b 1020	61	959	40	3	44	14	55	756
	c 104,3	103,4	104,4	100,0	100,0	100,0	116,7	101,9	103,6
<i>Gminy miejsko-wiejskie</i>									
Cieszanów .....	a 310	21	289	10	1	9	2	27	229
	b 325	24	301	10	1	9	4	28	238
	c 104,8	114,3	104,2	100,0	100,0	100,0	200,0	103,7	103,9
miasto .....	a 130	10	120	8	1	5	1	14	87
	b 137	9	128	8	1	5	3	15	92
	c 105,4	90,0	106,7	100,0	100,0	100,0	300,0	107,1	105,7
wieś .....	a 180	11	169	2	-	4	1	13	142
	b 188	15	173	2	-	4	1	13	146
	c 104,4	136,4	102,4	100,0	x	100,0	100,0	100,0	102,8
Narol .....	a 406	22	384	8	1	5	5	25	330
	b 416	23	393	9	2	5	5	25	338
	c 102,5	104,5	102,3	112,5	200,0	100,0	100,0	100,0	102,4
miasto .....	a 158	10	148	5	-	1	4	8	128
	b 162	10	152	6	1	1	4	8	131
	c 102,5	100,0	102,7	120,0	0,0	100,0	100,0	100,0	102,3
wieś .....	a 248	12	236	3	1	4	1	17	202
	b 254	13	241	3	1	4	1	17	207
	c 102,4	108,3	102,1	100,0	100,0	100,0	100,0	100,0	102,5
Oleszyce .....	a 391	28	363	13	2	19	3	20	296
	b 400	28	372	12	2	19	3	21	304
	c 102,3	100,0	102,5	92,3	100,0	100,0	100,0	105,0	102,7
miasto .....	a 232	22	210	6	-	16	3	8	171
	b 245	22	223	6	-	16	3	9	182
	c 105,6	100,0	106,2	100,0	x	100,0	100,0	112,5	106,4
wieś .....	a 159	6	153	7	2	3	-	12	125
	b 155	6	149	6	2	3	-	12	122
	c 97,5	100,0	97,4	85,7	100,0	100,0	x	100,0	97,6

**TABL. 14. PODMIOTY GOSPODARKI NARODOWEJ WEDŁUG SEKTORÓW WŁASNOŚCI, FORM PRAWNYCH ORAZ PODREGIONÓW, POWIATÓW I GMIN (cd.)**

WYSZCZEGÓLNIENIE  a - 31 XII 2011 b - 31 XII 2012 c - 2011 = 100	Ogółem	Sektor		Z ogółem						
		publi- czny	pry- watny	spółki handlowe		spółki cywilne	spółdzie- lnie	fundacje, stowa- rzysze- nia i organi- zacje społe- czne	osoby fizyczne prowa- dzące działal- ność gospo- darczą	
				razem	w tym z udzia- łem kapitału zagrani- cznego					
<b>POWIAT LUBACZOWSKI (dok.)</b>										
<i>Gminy wiejskie</i>										
Horyniec-Zdrój .....	a	239	13	226	8	1	5	4	13	188
	b	249	16	233	9	1	5	4	13	191
	c	104,2	123,1	103,1	112,5	100,0	100,0	100,0	100,0	101,6
Lubaczów .....	a	359	14	345	4	2	11	1	21	300
	b	365	15	350	5	2	11	1	22	303
	c	101,7	107,1	101,4	125,0	100,0	100,0	100,0	104,8	101,0
Stary Dzików .....	a	166	11	155	2	-	1	3	11	136
	b	170	11	159	3	-	1	3	11	139
	c	102,4	100,0	102,6	150,0	x	100,0	100,0	100,0	102,2
Wielkie Oczy .....	a	138	12	126	3	-	4	-	11	103
	b	137	12	125	3	-	4	-	11	100
	c	99,3	100,0	99,2	100,0	x	100,0	x	100,0	97,1
<b>POWIAT PRZEMYSKI .....</b>										
	a	3670	180	3490	99	20	119	30	230	2877
	b	3784	177	3607	114	29	124	31	247	2932
	c	103,1	98,3	103,4	115,2	145,0	104,2	103,3	107,4	101,9
<i>Gminy wiejskie</i>										
Bircza .....	a	335	18	317	11	2	6	2	33	255
	b	349	17	332	12	3	6	2	33	267
	c	104,2	94,4	104,7	109,1	150,0	100,0	100,0	100,0	104,7
Dubiecko .....	a	388	27	361	8	-	15	3	28	295
	b	398	27	371	8	-	17	3	28	303
	c	102,6	100,0	102,8	100,0	x	113,3	100,0	100,0	102,7
Fredropol .....	a	203	19	184	2	-	4	-	26	138
	b	214	19	195	2	-	3	-	28	144
	c	105,4	100,0	106,0	100,0	x	75,0	x	107,7	104,3
Krasiczyn .....	a	351	9	342	9	4	13	2	5	301
	b	352	9	343	9	3	15	2	7	294
	c	100,3	100,0	100,3	100,0	75,0	115,4	100,0	140,0	97,7
Krzywcza .....	a	237	11	226	1	-	3	1	15	198
	b	239	10	229	1	-	3	1	16	198
	c	100,8	90,9	101,3	100,0	x	100,0	100,0	106,7	100,0
Medyka .....	a	284	14	270	18	2	13	3	21	205
	b	303	14	289	20	4	13	3	21	222
	c	106,7	100,0	107,0	111,1	200,0	100,0	100,0	100,0	108,3
Orły .....	a	418	19	399	6	-	16	7	28	330
	b	434	19	415	12	3	17	8	29	335
	c	103,8	100,0	104,0	200,0	x	106,3	114,3	103,6	101,5
Przemysł .....	a	680	24	656	21	10	22	4	22	567
	b	702	24	678	26	14	23	4	29	571
	c	103,2	100,0	103,4	123,8	140,0	104,5	100,0	131,8	100,7
Stubno .....	a	173	11	162	7	1	4	1	17	126
	b	183	11	172	8	1	4	1	21	130
	c	105,8	100,0	106,2	114,3	100,0	100,0	100,0	123,5	103,2
Żurawica .....	a	601	28	573	16	1	23	7	35	462
	b	610	27	583	16	1	23	7	35	468
	c	101,5	96,4	101,7	100,0	100,0	100,0	100,0	100,0	101,3

**TABL. 14. PODMIOTY GOSPODARKI NARODOWEJ WEDŁUG SEKTORÓW WŁASNOŚCI, FORM PRAWNYCH ORAZ PODREGIONÓW, POWIATÓW I GMIN (cd.)**

WYSZCZEGÓLNIENIE  a - 31 XII 2011 b - 31 XII 2012 c - 2011 = 100	Ogółem	Sektor		Z ogółem						
		publi- czny	pry- watny	spółki handlowe		spółki cywilne	spółdzie- lnie	fundacje, stowa- rzysze- nia i organi- zacje społe- czne	osoby fizyczne prowa- dzące działal- ność gospo- darczą	
				razem	w tym z udzia- łem kapitału zagrani- cznego					
POWIAT PRZEWORSKI .....	a	4178	231	3947	139	32	211	33	189	3246
	b	4365	231	4134	148	31	210	36	201	3355
	c	104,5	100,0	104,7	106,5	96,9	99,5	109,1	106,3	103,4
<i>Gmina miejska</i>										
Przeworsk .....	a	1468	63	1405	76	23	113	13	50	1104
	b	1506	62	1444	78	23	112	13	53	1131
	c	102,6	98,4	102,8	102,6	100,0	99,1	100,0	106,0	102,4
<i>Gminy miejsko-wiejskie</i>										
Kańczuga .....	a	580	36	544	22	4	28	4	27	448
	b	614	36	578	22	3	27	4	28	482
	c	105,9	100,0	106,3	100,0	75,0	96,4	100,0	103,7	107,6
miasto .....	a	269	18	251	17	3	14	4	7	201
	b	278	17	261	16	2	14	4	8	211
	c	103,3	94,4	104,0	94,1	66,7	100,0	100,0	114,3	105,0
wieś .....	a	311	18	293	5	1	14	-	20	247
	b	336	19	317	6	1	13	-	20	271
	c	108,0	105,6	108,2	120,0	100,0	92,9	x	100,0	109,7
Sieniawa .....	a	341	22	319	14	1	12	4	18	258
	b	359	20	339	19	1	13	4	20	256
	c	105,3	90,9	106,3	135,7	100,0	108,3	100,0	111,1	99,2
miasto .....	a	202	18	184	8	1	9	3	8	147
	b	202	16	186	8	1	10	3	10	145
	c	100,0	88,9	101,1	100,0	100,0	111,1	100,0	125,0	98,6
wieś .....	a	139	4	135	6	-	3	1	10	111
	b	157	4	153	11	-	3	1	10	111
	c	112,9	100,0	113,3	183,3	x	100,0	100,0	100,0	100,0
<i>Gminy wiejskie</i>										
Adamówka .....	a	177	9	168	7	2	6	1	6	144
	b	185	9	176	9	2	6	1	6	145
	c	104,5	100,0	104,8	128,6	100,0	100,0	100,0	100,0	100,7
Gać .....	a	142	14	128	1	-	2	3	12	101
	b	156	17	139	1	-	2	3	13	110
	c	109,9	121,4	108,6	100,0	x	100,0	100,0	108,3	108,9
Jawornik Polski .....	a	211	12	199	2	-	9	3	14	166
	b	233	12	221	2	-	9	3	17	178
	c	110,4	100,0	111,1	100,0	x	100,0	100,0	121,4	107,2
Przeworsk .....	a	627	29	598	5	-	24	1	22	535
	b	653	29	624	5	-	24	1	22	554
	c	104,1	100,0	104,3	100,0	x	100,0	100,0	100,0	103,6
Tryńcza .....	a	315	21	294	9	1	9	2	18	245
	b	325	21	304	9	1	9	2	19	251
	c	103,2	100,0	103,4	100,0	100,0	100,0	100,0	105,6	102,4
Zarzecze .....	a	317	25	292	3	1	8	2	22	245
	b	334	25	309	3	1	8	5	23	248
	c	105,4	100,0	105,8	100,0	100,0	100,0	250,0	104,5	101,2
Miasto na prawach powiatu:										
Przemysł .....	a	5901	386	5515	460	102	457	31	285	3901
	b	6014	378	5636	500	126	453	35	301	3913
	c	101,9	97,9	102,2	108,7	123,5	99,1	112,9	105,6	100,3

**TABL. 14. PODMIOTY GOSPODARKI NARODOWEJ WEDŁUG SEKTORÓW WŁASNOŚCI, FORM PRAWNYCH ORAZ PODREGIONÓW, POWIATÓW I GMIN (cd.)**

WYSZCZEGÓLNIENIE	Ogółem	Sektor		Z ogółem						
		publi- czny	pry- watny	spółki handlowe		spółki cywilne	spółdzie- lnie	fundacje, stowa- rzysze- nia i organi- zacje społe- czne	osoby fizyczne prowa- dzące działal- ność gospo- darczą	
				razem	w tym z udzia- łem kapitału zagrani- cznego					
a - 31 XII 2011										
b - 31 XII 2012										
c - 2011 = 100										
<b>Podregion rzeszowski .....</b>	<b>a</b>	<b>48384</b>	<b>1635</b>	<b>46749</b>	<b>3419</b>	<b>389</b>	<b>3159</b>	<b>234</b>	<b>1757</b>	<b>36921</b>
	<b>b</b>	<b>50121</b>	<b>1648</b>	<b>48473</b>	<b>3783</b>	<b>436</b>	<b>3173</b>	<b>243</b>	<b>1843</b>	<b>37948</b>
	<b>c</b>	<b>103,6</b>	<b>100,8</b>	<b>103,7</b>	<b>110,6</b>	<b>112,1</b>	<b>100,4</b>	<b>103,8</b>	<b>104,9</b>	<b>102,8</b>
<b>POWIAT KOLBUSZOWSKI .....</b>	<b>a</b>	<b>3315</b>	<b>160</b>	<b>3155</b>	<b>104</b>	<b>8</b>	<b>146</b>	<b>22</b>	<b>150</b>	<b>2662</b>
	<b>b</b>	<b>3407</b>	<b>159</b>	<b>3248</b>	<b>113</b>	<b>9</b>	<b>150</b>	<b>23</b>	<b>156</b>	<b>2717</b>
	<b>c</b>	<b>102,8</b>	<b>99,4</b>	<b>102,9</b>	<b>108,7</b>	<b>112,5</b>	<b>102,7</b>	<b>104,5</b>	<b>104,0</b>	<b>102,1</b>
<i>Gmina miejsko-wiejska</i>										
<i>Kolbuszowa .....</i>	<b>a</b>	<b>1784</b>	<b>72</b>	<b>1712</b>	<b>81</b>	<b>7</b>	<b>104</b>	<b>13</b>	<b>56</b>	<b>1415</b>
	<b>b</b>	<b>1827</b>	<b>70</b>	<b>1757</b>	<b>89</b>	<b>8</b>	<b>106</b>	<b>14</b>	<b>59</b>	<b>1438</b>
	<b>c</b>	<b>102,4</b>	<b>97,2</b>	<b>102,6</b>	<b>109,9</b>	<b>114,3</b>	<b>101,9</b>	<b>107,7</b>	<b>105,4</b>	<b>101,6</b>
<i>miasto .....</i>	<b>a</b>	<b>957</b>	<b>45</b>	<b>912</b>	<b>61</b>	<b>4</b>	<b>79</b>	<b>10</b>	<b>31</b>	<b>703</b>
	<b>b</b>	<b>983</b>	<b>44</b>	<b>939</b>	<b>68</b>	<b>5</b>	<b>82</b>	<b>11</b>	<b>33</b>	<b>709</b>
	<b>c</b>	<b>102,7</b>	<b>97,8</b>	<b>103,0</b>	<b>111,5</b>	<b>125,0</b>	<b>103,8</b>	<b>110,0</b>	<b>106,5</b>	<b>100,9</b>
<i>wieś .....</i>	<b>a</b>	<b>827</b>	<b>27</b>	<b>800</b>	<b>20</b>	<b>3</b>	<b>25</b>	<b>3</b>	<b>25</b>	<b>712</b>
	<b>b</b>	<b>844</b>	<b>26</b>	<b>818</b>	<b>21</b>	<b>3</b>	<b>24</b>	<b>3</b>	<b>26</b>	<b>729</b>
	<b>c</b>	<b>102,1</b>	<b>96,3</b>	<b>102,3</b>	<b>105,0</b>	<b>100,0</b>	<b>96,0</b>	<b>100,0</b>	<b>104,0</b>	<b>102,4</b>
<i>Gminy wiejskie</i>										
<i>Cmolas .....</i>	<b>a</b>	<b>322</b>	<b>16</b>	<b>306</b>	<b>6</b>	<b>-</b>	<b>7</b>	<b>2</b>	<b>20</b>	<b>262</b>
	<b>b</b>	<b>334</b>	<b>17</b>	<b>317</b>	<b>7</b>	<b>-</b>	<b>7</b>	<b>2</b>	<b>20</b>	<b>269</b>
	<b>c</b>	<b>103,7</b>	<b>106,3</b>	<b>103,6</b>	<b>116,7</b>	<b>x</b>	<b>100,0</b>	<b>100,0</b>	<b>100,0</b>	<b>102,7</b>
<i>Dzikowiec .....</i>	<b>a</b>	<b>221</b>	<b>20</b>	<b>201</b>	<b>1</b>	<b>-</b>	<b>5</b>	<b>2</b>	<b>18</b>	<b>168</b>
	<b>b</b>	<b>216</b>	<b>21</b>	<b>195</b>	<b>1</b>	<b>-</b>	<b>6</b>	<b>2</b>	<b>18</b>	<b>161</b>
	<b>c</b>	<b>97,7</b>	<b>105,0</b>	<b>97,0</b>	<b>100,0</b>	<b>x</b>	<b>120,0</b>	<b>100,0</b>	<b>100,0</b>	<b>95,8</b>
<i>Majdan Królewski .....</i>	<b>a</b>	<b>426</b>	<b>17</b>	<b>409</b>	<b>6</b>	<b>-</b>	<b>15</b>	<b>1</b>	<b>22</b>	<b>359</b>
	<b>b</b>	<b>445</b>	<b>15</b>	<b>430</b>	<b>7</b>	<b>-</b>	<b>15</b>	<b>1</b>	<b>22</b>	<b>377</b>
	<b>c</b>	<b>104,5</b>	<b>88,2</b>	<b>105,1</b>	<b>116,7</b>	<b>x</b>	<b>100,0</b>	<b>100,0</b>	<b>100,0</b>	<b>105,0</b>
<i>Niwiska .....</i>	<b>a</b>	<b>264</b>	<b>12</b>	<b>252</b>	<b>4</b>	<b>1</b>	<b>8</b>	<b>2</b>	<b>18</b>	<b>218</b>
	<b>b</b>	<b>280</b>	<b>13</b>	<b>267</b>	<b>4</b>	<b>1</b>	<b>9</b>	<b>2</b>	<b>21</b>	<b>224</b>
	<b>c</b>	<b>106,1</b>	<b>108,3</b>	<b>106,0</b>	<b>100,0</b>	<b>100,0</b>	<b>112,5</b>	<b>100,0</b>	<b>116,7</b>	<b>102,8</b>
<i>Ranizów .....</i>	<b>a</b>	<b>298</b>	<b>23</b>	<b>275</b>	<b>6</b>	<b>-</b>	<b>7</b>	<b>2</b>	<b>16</b>	<b>240</b>
	<b>b</b>	<b>305</b>	<b>23</b>	<b>282</b>	<b>5</b>	<b>-</b>	<b>7</b>	<b>2</b>	<b>16</b>	<b>248</b>
	<b>c</b>	<b>102,3</b>	<b>100,0</b>	<b>102,5</b>	<b>83,3</b>	<b>x</b>	<b>100,0</b>	<b>100,0</b>	<b>100,0</b>	<b>103,3</b>
<b>POWIAT ŁAŃCUCKI .....</b>	<b>a</b>	<b>5369</b>	<b>212</b>	<b>5157</b>	<b>210</b>	<b>33</b>	<b>273</b>	<b>33</b>	<b>182</b>	<b>4327</b>
	<b>b</b>	<b>5518</b>	<b>219</b>	<b>5299</b>	<b>226</b>	<b>33</b>	<b>266</b>	<b>33</b>	<b>191</b>	<b>4448</b>
	<b>c</b>	<b>102,8</b>	<b>103,3</b>	<b>102,8</b>	<b>107,6</b>	<b>100,0</b>	<b>97,4</b>	<b>100,0</b>	<b>104,9</b>	<b>102,8</b>
<i>Gmina miejska</i>										
<i>Łańcut .....</i>	<b>a</b>	<b>1964</b>	<b>79</b>	<b>1885</b>	<b>104</b>	<b>20</b>	<b>154</b>	<b>11</b>	<b>62</b>	<b>1485</b>
	<b>b</b>	<b>1999</b>	<b>82</b>	<b>1917</b>	<b>111</b>	<b>17</b>	<b>149</b>	<b>11</b>	<b>66</b>	<b>1509</b>
	<b>c</b>	<b>101,8</b>	<b>103,8</b>	<b>101,7</b>	<b>106,7</b>	<b>85,0</b>	<b>96,8</b>	<b>100,0</b>	<b>106,5</b>	<b>101,6</b>
<i>Gminy wiejskie</i>										
<i>Białobrzegi .....</i>	<b>a</b>	<b>441</b>	<b>17</b>	<b>424</b>	<b>10</b>	<b>3</b>	<b>19</b>	<b>3</b>	<b>20</b>	<b>364</b>
	<b>b</b>	<b>462</b>	<b>16</b>	<b>446</b>	<b>13</b>	<b>4</b>	<b>21</b>	<b>3</b>	<b>20</b>	<b>380</b>
	<b>c</b>	<b>104,8</b>	<b>94,1</b>	<b>105,2</b>	<b>130,0</b>	<b>133,3</b>	<b>110,5</b>	<b>100,0</b>	<b>100,0</b>	<b>104,4</b>
<i>Czarna .....</i>	<b>a</b>	<b>751</b>	<b>29</b>	<b>722</b>	<b>18</b>	<b>2</b>	<b>32</b>	<b>5</b>	<b>25</b>	<b>628</b>
	<b>b</b>	<b>791</b>	<b>33</b>	<b>758</b>	<b>19</b>	<b>2</b>	<b>31</b>	<b>5</b>	<b>25</b>	<b>665</b>
	<b>c</b>	<b>105,3</b>	<b>113,8</b>	<b>105,0</b>	<b>105,6</b>	<b>100,0</b>	<b>96,9</b>	<b>100,0</b>	<b>100,0</b>	<b>105,9</b>
<i>Łańcut .....</i>	<b>a</b>	<b>1250</b>	<b>36</b>	<b>1214</b>	<b>48</b>	<b>4</b>	<b>38</b>	<b>6</b>	<b>38</b>	<b>1068</b>
	<b>b</b>	<b>1269</b>	<b>36</b>	<b>1233</b>	<b>51</b>	<b>6</b>	<b>36</b>	<b>6</b>	<b>42</b>	<b>1080</b>
	<b>c</b>	<b>101,5</b>	<b>100,0</b>	<b>101,6</b>	<b>106,3</b>	<b>150,0</b>	<b>94,7</b>	<b>100,0</b>	<b>110,5</b>	<b>101,1</b>
<i>Markowa .....</i>	<b>a</b>	<b>283</b>	<b>16</b>	<b>267</b>	<b>9</b>	<b>1</b>	<b>8</b>	<b>4</b>	<b>11</b>	<b>227</b>
	<b>b</b>	<b>301</b>	<b>17</b>	<b>284</b>	<b>9</b>	<b>1</b>	<b>7</b>	<b>4</b>	<b>11</b>	<b>245</b>
	<b>c</b>	<b>106,4</b>	<b>106,3</b>	<b>106,4</b>	<b>100,0</b>	<b>100,0</b>	<b>87,5</b>	<b>100,0</b>	<b>100,0</b>	<b>107,9</b>
<i>Rakszawa .....</i>	<b>a</b>	<b>358</b>	<b>20</b>	<b>338</b>	<b>12</b>	<b>1</b>	<b>14</b>	<b>-</b>	<b>14</b>	<b>291</b>
	<b>b</b>	<b>364</b>	<b>20</b>	<b>344</b>	<b>14</b>	<b>1</b>	<b>14</b>	<b>-</b>	<b>14</b>	<b>295</b>
	<b>c</b>	<b>101,7</b>	<b>100,0</b>	<b>101,8</b>	<b>116,7</b>	<b>100,0</b>	<b>100,0</b>	<b>x</b>	<b>100,0</b>	<b>101,4</b>

**TABL. 14. PODMIOTY GOSPODARKI NARODOWEJ WEDŁUG SEKTORÓW WŁASNOŚCI, FORM PRAWNYCH ORAZ PODREGIONÓW, POWIATÓW I GMIN (cd.)**

WYSZCZEGÓLNIENIE  a - 31 XII 2011 b - 31 XII 2012 c - 2011 = 100	Ogółem	Sektor		Z ogółem					
		publi- czny	pry- watny	spółki handlowe		spółki cywilne	spółdzie- lnie	fundacje, stowa- rzysze- nia i organi- zacje społe- czne	osoby fizyczne prowa- dzące działal- ność gospo- darczą
				razem	w tym z udzia- łem kapitału zagrani- cznego				
<b>POWIAT ŁAŃCUCKI (dok.)</b>									
<i>Gminy wiejskie (dok.)</i>									
Żółnia .....	a 322	15	307	9	2	8	4	12	264
	b 332	15	317	9	2	8	4	13	274
	c 103,1	100,0	103,3	100,0	100,0	100,0	100,0	108,3	103,8
<b>POWIAT ROPCZYCKO- -SĘDZISZOWSKI</b>									
	a 4503	184	4319	129	30	209	23	181	3659
	b 4570	186	4384	139	30	216	23	186	3697
	c 101,5	101,1	101,5	107,8	100,0	103,3	100,0	102,8	101,0
<i>Gminy miejsko-wiejskie</i>									
Ropczyce .....	a 1977	95	1882	72	25	105	7	71	1574
	b 2038	96	1942	76	24	110	7	72	1617
	c 103,1	101,1	103,2	105,6	96,0	104,8	100,0	101,4	102,7
miasto .....	a 1415	70	1345	64	24	86	7	50	1091
	b 1462	71	1391	67	23	91	7	50	1121
	c 103,3	101,4	103,4	104,7	95,8	105,8	100,0	100,0	102,7
wieś .....	a 562	25	537	8	1	19	-	21	483
	b 576	25	551	9	1	19	-	22	496
	c 102,5	100,0	102,6	112,5	100,0	100,0	x	104,8	102,7
Sędziszów Małopolski .....	a 1387	39	1348	33	4	69	9	51	1139
	b 1371	40	1331	38	5	71	9	55	1113
	c 98,8	102,6	98,7	115,2	125,0	102,9	100,0	107,8	97,7
miasto .....	a 673	20	653	30	4	44	6	17	539
	b 663	21	642	35	5	46	6	19	521
	c 98,5	105,0	98,3	116,7	125,0	104,5	100,0	111,8	96,7
wieś .....	a 714	19	695	3	-	25	3	34	600
	b 708	19	689	3	-	25	3	36	592
	c 99,2	100,0	99,1	100,0	x	100,0	100,0	105,9	98,7
<i>Gminy wiejskie</i>									
Iwierzycy .....	a 379	18	361	9	-	9	3	17	320
	b 408	18	390	9	-	9	3	17	349
	c 107,7	100,0	108,0	100,0	x	100,0	100,0	100,0	109,1
Ostrów .....	a 381	19	362	6	1	15	2	23	310
	b 374	19	355	7	1	16	2	23	301
	c 98,2	100,0	98,1	116,7	100,0	106,7	100,0	100,0	97,1
Wielopole Skrzyńskie .....	a 379	13	366	9	-	11	2	19	316
	b 379	13	366	9	-	10	2	19	317
	c 100,0	100,0	100,0	100,0	x	90,9	100,0	100,0	100,3
<b>POWIAT RZESZOWSKI .....</b>									
	a 10238	362	9876	493	57	432	67	362	8311
	b 10688	375	10313	541	66	432	69	375	8668
	c 104,4	103,6	104,4	109,7	115,8	100,0	103,0	103,6	104,3
<i>Gmina miejska</i>									
Dynów .....	a 408	25	383	16	2	32	3	14	309
	b 418	27	391	14	2	33	3	16	314
	c 102,5	108,0	102,1	87,5	100,0	103,1	100,0	114,3	101,6
<i>Gminy miejsko-wiejskie</i>									
Błazowa .....	a 628	20	608	8	2	27	4	27	519
	b 657	20	637	7	2	24	4	29	549
	c 104,6	100,0	104,8	87,5	100,0	88,9	100,0	107,4	105,8
miasto .....	a 188	13	175	5	1	15	3	13	129
	b 202	13	189	4	1	15	3	13	144
	c 107,4	100,0	108,0	80,0	100,0	100,0	100,0	100,0	111,6
wieś .....	a 440	7	433	3	1	12	1	14	390
	b 455	7	448	3	1	9	1	16	405
	c 103,4	100,0	103,5	100,0	100,0	75,0	100,0	114,3	103,8

**TABL. 14. PODMIOTY GOSPODARKI NARODOWEJ WEDŁUG SEKTORÓW WŁASNOŚCI, FORM PRAWNYCH ORAZ PODREGIONÓW, POWIATÓW I GMIN (cd.)**

WYSZCZEGÓLNIENIE	Ogółem	Sektor		Z ogółem					
		publi- czny	pry- watny	spółki handlowe		spółki cywilne	spółdzie- lnie	fundacje, stowa- rzysze- nia i organi- zacje społe- czne	osoby fizyczne prowa- dzące działal- ność gospo- darczą
				razem	w tym z udzia- łem kapitału zagrani- cznego				
a - 31 XII 2011 b - 31 XII 2012 c - 2011 = 100									
<b>POWIAT RZESZOWSKI (dok.)</b>									
<i>Gminy miejsko-wiejskie (dok.)</i>									
Boguchwała .....	a 1331	32	1299	71	11	42	11	46	1110
	b 1411	33	1378	79	13	45	13	50	1171
	c 106,0	103,1	106,1	111,3	118,2	107,1	118,2	108,7	105,5
miasto .....	a 508	14	494	44	11	18	9	20	395
	b 538	15	523	47	13	18	9	22	418
	c 105,9	107,1	105,9	106,8	118,2	100,0	100,0	110,0	105,8
wieś .....	a 823	18	805	27	-	24	2	26	715
	b 873	18	855	32	-	27	4	28	753
	c 106,1	100,0	106,2	118,5	x	112,5	200,0	107,7	105,3
<b>Głogów Małopolski .....</b>	a 1406	37	1369	138	17	65	5	49	1088
	b 1463	36	1427	152	21	68	5	50	1127
	c 104,1	97,3	104,2	110,1	123,5	104,6	100,0	102,0	103,6
miasto .....	a 516	15	501	16	4	30	4	15	421
	b 540	15	525	16	4	33	4	14	442
	c 104,7	100,0	104,8	100,0	100,0	110,0	100,0	93,3	105,0
wieś .....	a 890	22	868	122	13	35	1	34	667
	b 923	21	902	136	17	35	1	36	685
	c 103,7	95,5	103,9	111,5	130,8	100,0	100,0	105,9	102,7
<b>Sokolów Małopolski .....</b>	a 873	49	824	29	4	35	9	29	695
	b 921	50	871	33	3	37	9	29	738
	c 105,5	102,0	105,7	113,8	75,0	105,7	100,0	100,0	106,2
miasto .....	a 354	19	335	16	3	22	5	12	270
	b 362	20	342	17	3	24	5	12	275
	c 102,3	105,3	102,1	106,3	100,0	109,1	100,0	100,0	101,9
wieś .....	a 519	30	489	13	1	13	4	17	425
	b 559	30	529	16	-	13	4	17	463
	c 107,7	100,0	108,2	123,1	x	100,0	100,0	100,0	108,9
<b>Tyczyn .....</b>	a 789	17	772	35	4	36	5	24	660
	b 825	22	803	40	5	36	5	24	683
	c 104,6	129,4	104,0	114,3	125,0	100,0	100,0	100,0	103,5
miasto .....	a 324	13	311	23	2	17	5	14	247
	b 347	15	332	26	3	18	5	14	261
	c 107,1	115,4	106,8	113,0	150,0	105,9	100,0	100,0	105,7
wieś .....	a 465	4	461	12	2	19	-	10	413
	b 478	7	471	14	2	18	-	10	422
	c 102,8	175,0	102,2	116,7	100,0	94,7	x	100,0	102,2
<i>Gminy wiejskie</i>									
Chmielnik .....	a 346	13	333	12	3	9	4	24	275
	b 376	13	363	12	3	9	4	24	303
	c 108,7	100,0	109,0	100,0	100,0	100,0	100,0	100,0	110,2
<b>Dynów .....</b>	a 289	20	269	7	1	7	2	20	226
	b 301	20	281	8	-	7	2	20	237
	c 104,2	100,0	104,5	114,3	x	100,0	100,0	100,0	104,9
<b>Hyzne .....</b>	a 305	14	291	4	1	10	2	20	242
	b 314	16	298	4	1	10	2	20	250
	c 103,0	114,3	102,4	100,0	100,0	100,0	100,0	100,0	103,3
<b>Kamień .....</b>	a 293	20	273	8	-	7	3	14	232
	b 308	20	288	8	-	6	3	14	248
	c 105,1	100,0	105,5	100,0	x	85,7	100,0	100,0	106,9
<b>Krasne .....</b>	a 915	22	893	39	8	45	2	18	779
	b 943	22	921	41	8	47	2	18	803
	c 103,1	100,0	103,1	105,1	100,0	104,4	100,0	100,0	103,1
<b>Lubenia .....</b>	a 281	9	272	6	-	13	4	10	236
	b 293	9	284	7	-	11	4	10	248
	c 104,3	100,0	104,4	116,7	x	84,6	100,0	100,0	105,1

**TABL. 14. PODMIOTY GOSPODARKI NARODOWEJ WEDŁUG SEKTORÓW WŁASNOŚCI, FORM PRAWNYCH ORAZ PODREGIONÓW, POWIATÓW I GMIN (cd.)**

WYSZCZEGÓLNIENIE  a - 31 XII 2011 b - 31 XII 2012 c - 2011 = 100	Ogółem	Sektor		Z ogółem					
		publi- czny	pry- watny	spółki handlowe		spółki cywilne	spółdzie- lnie	fundacje, stowa- rzysze- nia i organi- zacje społe- czne	osoby fizyczne prowa- dzące działal- ność gospo- darczą
				razem	w tym z udzia- łem kapitału zagrani- cznego				
POWIAT RZESZOWSKI (dok.)									
<i>Gminy wiejskie (dok.)</i>									
Świlcza .....	a 977	42	935	47	1	28	4	31	810
	b 1011	44	967	57	2	26	4	34	828
	c 103,5	104,8	103,4	121,3	200,0	92,9	100,0	109,7	102,2
Trzebownisko .....	a 1397	42	1355	73	3	76	9	36	1130
	b 1447	43	1404	79	6	73	9	37	1169
	c 103,6	102,4	103,6	108,2	200,0	96,1	100,0	102,8	103,5
POWIAT STRZYŻOWSKI...	a 3416	186	3230	86	11	133	19	139	2743
	b 3532	181	3351	90	11	138	21	145	2843
	c 103,4	97,3	103,7	104,7	100,0	103,8	110,5	104,3	103,6
<i>Gmina miejsko-wiejska</i>									
Strzyżów .....	a 1261	78	1183	35	3	54	7	51	1000
	b 1331	76	1255	37	3	58	8	55	1056
	c 105,6	97,4	106,1	105,7	100,0	107,4	114,3	107,8	105,6
miasto .....	a 747	50	697	29	2	41	6	26	573
	b 779	51	728	31	2	43	7	27	596
	c 104,3	102,0	104,4	106,9	100,0	104,9	116,7	103,8	104,0
wieś .....	a 514	28	486	6	1	13	1	25	427
	b 552	25	527	6	1	15	1	28	460
	c 107,4	89,3	108,4	100,0	100,0	115,4	100,0	112,0	107,7
<i>Gminy wiejskie</i>									
Czudec .....	a 668	30	638	20	2	26	3	20	555
	b 669	30	639	20	2	27	4	20	553
	c 100,1	100,0	100,2	100,0	100,0	103,8	133,3	100,0	99,6
Frysztak .....	a 601	32	569	16	3	23	2	28	477
	b 622	32	590	16	3	23	2	28	498
	c 103,5	100,0	103,7	100,0	100,0	100,0	100,0	100,0	104,4
Niebylec .....	a 528	29	499	9	2	21	2	18	436
	b 539	29	510	10	2	21	2	18	446
	c 102,1	100,0	102,2	111,1	100,0	100,0	100,0	100,0	102,3
Wiśniowa .....	a 358	17	341	6	1	9	5	22	275
	b 371	14	357	7	1	9	5	24	290
	c 103,6	82,4	104,7	116,7	100,0	100,0	100,0	109,1	105,5
Miasto na prawach powiatu:									
Rzeszów .....	a 21543	531	21012	2397	250	1966	70	743	15219
	b 22406	528	21878	2674	287	1971	74	790	15575
	c 104,0	99,4	104,1	111,6	114,8	100,3	105,7	106,3	102,3
<b>Podregion tarnobrzeski .....</b>	<b>a 42741</b>	<b>1652</b>	<b>41089</b>	<b>2085</b>	<b>288</b>	<b>3143</b>	<b>198</b>	<b>1605</b>	<b>33056</b>
	<b>b 43645</b>	<b>1665</b>	<b>41980</b>	<b>2212</b>	<b>305</b>	<b>3195</b>	<b>203</b>	<b>1698</b>	<b>33452</b>
	<b>c 102,1</b>	<b>100,8</b>	<b>102,2</b>	<b>106,1</b>	<b>105,9</b>	<b>101,7</b>	<b>102,5</b>	<b>105,8</b>	<b>101,2</b>
POWIAT DĘBICKI .....	a 8422	367	8055	475	56	510	36	350	6482
	b 8653	369	8284	509	57	514	37	365	6619
	c 102,7	100,5	102,8	107,2	101,8	100,8	102,8	104,3	102,1
<i>Gmina miejska</i>									
Dębica .....	a 4079	140	3939	302	36	346	19	134	3042
	b 4098	141	3957	322	37	349	20	137	3003
	c 100,5	100,7	100,5	106,6	102,8	100,9	105,3	102,2	98,7



**TABL. 14. PODMIOTY GOSPODARKI NARODOWEJ WEDŁUG SEKTORÓW WŁASNOŚCI, FORM PRAWNYCH ORAZ PODREGIONÓW, POWIATÓW I GMIN (cd.)**

WYSZCZEGÓLNIENIE	Ogółem	Sektor		Z ogółem					
		publi- czny	pry- watny	spółki handlowe		spółki cywilne	spółdzie- lnie	fundacje, stowa- rzysze- nia i organi- zacje społe- czne	osoby fizyczne prowa- dzące działal- ność gospo- darczą
				razem	w tym z udzia- łem kapitału zagrani- cznego				
a - 31 XII 2011 b - 31 XII 2012 c - 2011 = 100									
<b>POWIAT DĘBICKI (dok.)</b>									
<i>Gminy miejsko-wiejskie</i>									
Brzostek .....	a 515 b 543 c 105,4	32 33 103,1	483 510 105,6	17 19 111,8	4 4 100,0	12 11 91,7	2 2 100,0	42 45 107,1	393 414 105,3
miasto .....	a 207 b 212 c 102,4	17 14 82,4	190 198 104,2	10 11 110,0	2 2 100,0	4 4 100,0	1 1 100,0	16 16 100,0	152 158 103,9
wieś .....	a 308 b 331 c 107,5	15 19 126,7	293 312 106,5	7 8 114,3	2 2 100,0	8 7 87,5	1 1 100,0	26 29 111,5	241 256 106,2
Pilzno .....	a 894 b 945 c 105,7	46 46 100,0	848 899 106,0	31 32 103,2	2 2 100,0	45 44 97,8	4 4 100,0	35 36 102,9	714 761 106,6
miasto .....	a 387 b 406 c 104,9	13 13 100,0	374 393 105,1	20 19 95,0	1 1 100,0	28 28 100,0	2 2 100,0	10 10 100,0	308 325 105,5
wieś .....	a 507 b 539 c 106,3	33 33 100,0	474 506 106,8	11 13 118,2	1 1 100,0	17 16 94,1	2 2 100,0	25 26 104,0	406 436 107,4
<i>Gminy wiejskie</i>									
Czarna .....	a 655 b 675 c 103,1	36 36 100,0	619 639 103,2	11 13 118,2	- - x	20 23 115,0	3 3 100,0	25 27 108,0	530 544 102,6
Dębica .....	a 1353 b 1437 c 106,2	54 54 100,0	1299 1383 106,5	73 72 98,6	10 10 100,0	50 52 104,0	4 4 100,0	60 62 103,3	1088 1166 107,2
Jodłowa .....	a 194 b 196 c 101,0	19 19 100,0	175 177 101,1	3 4 133,3	- - x	6 5 83,3	2 2 100,0	16 16 100,0	144 146 101,4
Żyraków .....	a 732 b 759 c 103,7	40 40 100,0	692 719 103,9	38 47 123,7	4 4 100,0	31 30 96,8	2 2 100,0	38 42 110,5	571 585 102,5
<b>POWIAT LEŻAJSKI</b> .....	a 3990 b 4053 c 101,6	167 168 100,6	3823 3885 101,6	127 132 103,9	17 19 111,8	211 215 101,9	29 30 103,4	171 180 105,3	3144 3175 101,0
<i>Gmina miejska</i>									
Leżajsk .....	a 1535 b 1552 c 101,1	63 65 103,2	1472 1487 101,0	69 70 101,4	12 13 108,3	136 139 102,2	13 13 100,0	54 57 105,6	1143 1143 100,0
<i>Gmina miejsko-wiejska</i>									
Nowa Sarzyna .....	a 931 b 930 c 99,9	39 39 100,0	892 891 99,9	35 36 102,9	4 4 100,0	41 41 100,0	4 5 125,0	38 40 105,3	719 714 99,3
miasto .....	a 362 b 359 c 99,2	24 24 100,0	338 335 99,1	27 28 103,7	2 2 100,0	19 20 105,3	3 4 133,3	10 11 110,0	239 231 96,7
wieś .....	a 569 b 571 c 100,4	15 15 100,0	554 556 100,4	8 8 100,0	2 2 100,0	22 21 95,5	1 1 100,0	28 29 103,6	480 483 100,6
<i>Gminy wiejskie</i>									
Grodzisko Dolne .....	a 338 b 342 c 101,2	20 18 90,0	318 324 101,9	5 5 100,0	- - x	6 6 100,0	3 3 100,0	22 24 109,1	278 277 99,6
Kuryłówka .....	a 284 b 301 c 106,0	15 16 106,7	269 285 105,9	2 4 200,0	- - x	7 7 100,0	2 2 100,0	15 15 100,0	237 252 106,3
Leżajsk .....	a 902 b 928 c 102,9	30 30 100,0	872 898 103,0	16 17 106,3	1 2 200,0	21 22 104,8	7 7 100,0	42 44 104,8	767 789 102,9

**TABL. 14. PODMIOTY GOSPODARKI NARODOWEJ WEDŁUG SEKTORÓW WŁASNOŚCI, FORM PRAWNYCH ORAZ PODREGIONÓW, POWIATÓW I GMIN (cd.)**

WYSZCZEGÓLNIENIE		Sektor		Z ogółem						
		Ogółem	publi- czny	pry- watny	spółki handlowe		spółki cywilne	spółdzie- lnie	fundacje, stowa- rzysze- nia i organi- zacje społe- czne	osoby fizyczne prowa- dzące działal- ność gospo- darczą
					razem	w tym z udzia- łem kapitału zagrani- cznego				
a - 31 XII 2011										
b - 31 XII 2012										
c - 2011 = 100										
<b>POWIAT MIELECKI</b>	<i>a</i>	9633	357	9276	547	83	788	40	355	7398
	<i>b</i>	9940	368	9572	600	92	801	42	383	7555
	<i>c</i>	103,2	103,1	103,2	109,7	110,8	101,6	105,0	107,9	102,1
<i>Gmina miejska</i>										
Mielec	<i>a</i>	5859	208	5651	425	74	566	20	126	4435
	<i>b</i>	6003	215	5788	464	83	575	22	135	4491
	<i>c</i>	102,5	103,4	102,4	109,2	112,2	101,6	110,0	107,1	101,3
<i>Gminy miejsko-wiejskie</i>										
Przeclaw	<i>a</i>	483	26	457	20	1	32	3	29	368
	<i>b</i>	503	30	473	21	1	31	3	32	382
	<i>c</i>	104,1	115,4	103,5	105,0	100,0	96,9	100,0	110,3	103,8
miasto	<i>a</i>	114	12	102	6	1	12	3	7	73
	<i>b</i>	122	16	106	7	1	11	3	7	78
	<i>c</i>	107,0	133,3	103,9	116,7	100,0	91,7	100,0	100,0	106,8
wieś	<i>a</i>	369	14	355	14	-	20	-	22	295
	<i>b</i>	381	14	367	14	-	20	-	25	304
	<i>c</i>	103,3	100,0	103,4	100,0	x	100,0	x	113,6	103,1
Radomyśl Wielki	<i>a</i>	725	25	700	12	-	31	3	45	589
	<i>b</i>	771	25	746	13	-	33	3	47	620
	<i>c</i>	106,3	100,0	106,6	108,3	x	106,5	100,0	104,4	105,3
miasto	<i>a</i>	268	16	252	7	-	18	2	8	211
	<i>b</i>	280	16	264	8	-	18	2	9	218
	<i>c</i>	104,5	100,0	104,8	114,3	x	100,0	100,0	112,5	103,3
wieś	<i>a</i>	457	9	448	5	-	13	1	37	378
	<i>b</i>	491	9	482	5	-	15	1	38	402
	<i>c</i>	107,4	100,0	107,6	100,0	x	115,4	100,0	102,7	106,3
<i>Gminy wiejskie</i>										
Borowa	<i>a</i>	296	14	282	11	1	19	1	26	221
	<i>b</i>	306	13	293	11	1	18	-	29	224
	<i>c</i>	103,4	92,9	103,9	100,0	100,0	94,7	x	111,5	101,4
Czermin	<i>a</i>	342	15	327	7	-	11	2	16	277
	<i>b</i>	364	15	349	8	-	13	2	16	296
	<i>c</i>	106,4	100,0	106,7	114,3	x	118,2	100,0	100,0	106,9
Gawłuszowice	<i>a</i>	132	7	125	3	-	9	1	14	96
	<i>b</i>	137	7	130	4	-	9	2	15	98
	<i>c</i>	103,8	100,0	104,0	133,3	x	100,0	200,0	107,1	102,1
Mielec	<i>a</i>	809	20	789	38	2	55	4	32	649
	<i>b</i>	832	20	812	40	2	58	4	35	661
	<i>c</i>	102,8	100,0	102,9	105,3	100,0	105,5	100,0	109,4	101,8
Padew Narodowa	<i>a</i>	233	9	224	6	-	9	4	15	186
	<i>b</i>	239	8	231	6	-	9	4	16	190
	<i>c</i>	102,6	88,9	103,1	100,0	x	100,0	100,0	106,7	102,2
Tuszków Narodowy	<i>a</i>	414	17	397	20	5	24	1	29	318
	<i>b</i>	423	18	405	25	5	24	1	33	317
	<i>c</i>	102,2	105,9	102,0	125,0	100,0	100,0	100,0	113,8	99,7
Wadowice Górne	<i>a</i>	340	16	324	5	-	32	1	23	259
	<i>b</i>	362	17	345	8	-	31	1	25	276
	<i>c</i>	106,5	106,3	106,5	160,0	x	96,9	100,0	108,7	106,6
<b>POWIAT NIZANSKI</b>	<i>a</i>	3852	171	3681	93	5	185	24	146	3135
	<i>b</i>	3932	173	3759	99	6	188	24	153	3188
	<i>c</i>	102,1	101,2	102,1	106,5	120,0	101,6	100,0	104,8	101,7
<i>Gminy miejsko-wiejskie</i>										
Nisko	<i>a</i>	1667	55	1612	53	2	107	10	47	1355
	<i>b</i>	1718	56	1662	59	3	109	10	49	1392
	<i>c</i>	103,1	101,8	103,1	111,3	150,0	101,9	100,0	104,3	102,7
miasto	<i>a</i>	1300	45	1255	45	2	95	10	33	1037
	<i>b</i>	1332	46	1286	49	3	98	10	35	1058
	<i>c</i>	102,5	102,2	102,5	108,9	150,0	103,2	100,0	106,1	102,0
wieś	<i>a</i>	367	10	357	8	-	12	-	14	318
	<i>b</i>	386	10	376	10	-	11	-	14	334
	<i>c</i>	105,2	100,0	105,3	125,0	x	91,7	x	100,0	105,0

**TABL. 14. PODMIOTY GOSPODARKI NARODOWEJ WEDŁUG SEKTORÓW WŁASNOŚCI, FORM PRAWNYCH ORAZ PODREGIONÓW, POWIATÓW I GMIN (cd.)**

WYSZCZEGÓLNIENIE  a - 31 XII 2011 b - 31 XII 2012 c - 2011 = 100	Ogółem	Sektor		Z ogółem						
		publi- czny	pry- watny	spółki handlowe		spółki cywilne	spółdzie- lnie	fundacje, stowa- rzysze- nia i organi- zacje społe- czne	osoby fizyczne prowa- dzące działal- ność gospo- darczą	
				razem	w tym z udzia- łem kapitału zagrani- cznego					
<b>POWIAT NIŻAŃSKI (dok.)</b>										
<i>Gminy miejsko-wiejskie (dok.)</i>										
Rudnik nad Sanem .....	a	626	26	600	13	-	38	4	22	513
	b	620	26	594	13	-	38	4	22	504
	c	99,0	100,0	99,0	100,0	x	100,0	100,0	100,0	98,2
miasto .....	a	494	24	470	13	-	35	4	13	397
	b	489	24	465	13	-	35	4	13	389
	c	99,0	100,0	98,9	100,0	x	100,0	100,0	100,0	98,0
wieś .....	a	132	2	130	-	-	3	-	9	116
	b	131	2	129	-	-	3	-	9	115
	c	99,2	100,0	99,2	x	x	100,0	x	100,0	99,1
Ulanów .....	a	392	21	371	6	-	10	2	23	311
	b	388	18	370	6	-	10	2	25	308
	c	99,0	85,7	99,7	100,0	x	100,0	100,0	108,7	99,0
miasto .....	a	121	15	106	4	-	8	1	6	84
	b	116	12	104	4	-	8	1	6	82
	c	95,9	80,0	98,1	100,0	x	100,0	100,0	100,0	97,6
wieś .....	a	271	6	265	2	-	2	1	17	227
	b	272	6	266	2	-	2	1	19	226
	c	100,4	100,0	100,4	100,0	x	100,0	100,0	111,8	99,6
<i>Gminy wiejskie</i>										
Harasiuki .....	a	245	14	231	3	1	4	3	14	201
	b	255	17	238	3	1	4	3	14	208
	c	104,1	121,4	103,0	100,0	100,0	100,0	100,0	100,0	103,5
Jarocin .....	a	247	14	233	6	1	7	1	10	198
	b	260	12	248	6	1	8	1	10	209
	c	105,3	85,7	106,4	100,0	100,0	114,3	100,0	100,0	105,6
Jeżowe .....	a	443	30	413	7	1	10	2	17	368
	b	454	32	422	7	1	10	2	19	375
	c	102,5	106,7	102,2	100,0	100,0	100,0	100,0	111,8	101,9
Krzyszów .....	a	232	11	221	5	-	9	2	13	189
	b	237	12	225	5	-	9	2	14	192
	c	102,2	109,1	101,8	100,0	x	100,0	100,0	107,7	101,6
<b>POWIAT STALOWOWOLSKI</b>										
	a	8593	311	8282	442	63	728	40	281	6543
	b	8725	309	8416	464	65	751	41	301	6578
	c	101,5	99,4	101,6	105,0	103,2	103,2	102,5	107,1	100,5
<i>Gmina miejska</i>										
Stalowa Wola	a	6189	212	5977	401	57	617	25	150	4581
	b	6221	210	6011	419	59	633	25	164	4542
	c	100,5	99,1	100,6	104,5	103,5	102,6	100,0	109,3	99,1
<i>Gminy wiejskie</i>										
Bojanów .....	a	296	19	277	-	-	13	2	24	235
	b	324	22	302	-	-	14	2	26	257
	c	109,5	115,8	109,0	x	x	107,7	100,0	108,3	109,4
Pysznica .....	a	605	18	587	11	2	18	1	16	531
	b	629	18	611	10	2	20	2	16	553
	c	104,0	100,0	104,1	90,9	100,0	111,1	200,0	100,0	104,1

**TABL. 14. PODMIOTY GOSPODARKI NARODOWEJ WEDŁUG SEKTORÓW WŁASNOŚCI, FORM PRAWNYCH ORAZ PODREGIONÓW, POWIATÓW I GMIN (dok.)**

WYSZCZEGÓLNIENIE  a - 31 XII 2011 b - 31 XII 2012 c - 2011 = 100	Ogółem	Sektor		Z ogółem					
		publi- czny	pry- watny	spółki handlowe		spółki cywilne	spółdzie- lnie	fundacje, stowa- rzysze- nia i organi- zacje społe- czne	osoby fizyczne prowa- dzące działal- ność gospo- darczą
				razem	w tym z udzia- łem kapitału zagrani- cznego				
<b>POWIAT STALOWO- WOLSKI (dok.)</b>									
<i>Gminy wiejskie (dok.)</i>									
Radomyśl nad Sanem .....	a 411	22	389	5	2	24	4	37	313
	b 429	21	408	7	2	25	4	37	326
	c 104,4	95,5	104,9	140,0	100,0	104,2	100,0	100,0	104,2
Zaklików .....	a 457	20	437	10	-	27	5	15	365
	b 468	19	449	11	-	29	5	15	373
	c 102,4	95,0	102,7	110,0	x	107,4	100,0	100,0	102,2
Zaleszany .....	a 635	20	615	15	2	29	3	39	518
	b 654	19	635	17	2	30	3	43	527
	c 103,0	95,0	103,3	113,3	100,0	103,4	100,0	110,3	101,7
<b>POWIAT TARNOBRZESKI</b>	a 3327	156	3171	112	14	203	12	138	2621
	b 3367	163	3204	116	14	207	12	141	2636
	c 101,2	104,5	101,0	103,6	100,0	102,0	100,0	102,2	100,6
<i>Gminy miejsko-wiejskie</i>									
Baranów Sandomierski .....	a 746	31	715	21	3	40	2	30	612
	b 743	31	712	21	3	41	2	31	606
	c 99,6	100,0	99,6	100,0	100,0	102,5	100,0	103,3	99,0
miasto .....	a 150	13	137	5	1	7	1	6	116
	b 148	13	135	5	1	7	1	7	112
	c 98,7	100,0	98,5	100,0	100,0	100,0	100,0	116,7	96,6
wieś .....	a 596	18	578	16	2	33	1	24	496
	b 595	18	577	16	2	34	1	24	494
	c 99,8	100,0	99,8	100,0	100,0	103,0	100,0	100,0	99,6
Nowa Dęba .....	a 1219	67	1152	60	4	74	5	55	900
	b 1247	72	1175	63	5	75	5	56	912
	c 102,3	107,5	102,0	105,0	125,0	101,4	100,0	101,8	101,3
miasto .....	a 908	55	853	52	3	55	4	32	659
	b 929	54	875	53	4	56	4	33	672
	c 102,3	98,2	102,6	101,9	133,3	101,8	100,0	103,1	102,0
wieś .....	a 311	12	299	8	1	19	1	23	241
	b 318	18	300	10	1	19	1	23	240
	c 102,3	150,0	100,3	125,0	100,0	100,0	100,0	100,0	99,6
<i>Gminy wiejskie</i>									
Gorzyce .....	a 885	31	854	20	7	62	3	37	723
	b 877	32	845	21	6	62	3	37	713
	c 99,1	103,2	98,9	105,0	85,7	100,0	100,0	100,0	98,6
Grębów .....	a 477	27	450	11	-	27	2	16	386
	b 500	28	472	11	-	29	2	17	405
	c 104,8	103,7	104,9	100,0	x	107,4	100,0	106,3	104,9
Miasto na prawach powiatu:									
Tarnobrzeg .....	a 4924	123	4801	289	50	518	17	164	3733
	b 4975	115	4860	292	52	519	17	175	3701
	c 101,0	93,5	101,2	101,0	104,0	100,2	100,0	106,7	99,1

**TABL. 15. PODMIOTY GOSPODARKI NARODOWEJ WEDŁUG WYBRANYCH SEKCJI POLSKIEJ KLASYFIKACJI DZIAŁALNOŚCI (PKD) ORAZ PODREGIONÓW, POWIATÓW I GMIN**

WYSZCZEGÓLNIENIE	Ogółem	W tym								
		rolnictwo, leśnictwo, łowiectwo i rybactwo	przemysł		budownictwo	handel; naprawa pojazdów samochodowych <sup>Δ</sup>	zakwaterowanie i gastronomia <sup>Δ</sup>	transport i gospodarka magazynowa	działalność finansowa i ubezpieczeniowa	działalność profesjonalna, naukowa i techniczna
			razem	w tym przetwórstwo przemysłowe						
a - 31 XII 2011 b - 31 XII 2012 c - 2011 = 100										
<b>WOJEWÓDZTWO</b> .....	<b>a 151091</b>	<b>3395</b>	<b>15422</b>	<b>14630</b>	<b>18922</b>	<b>43934</b>	<b>4314</b>	<b>10332</b>	<b>4264</b>	<b>11518</b>
	<b>b 155034</b>	<b>3415</b>	<b>15818</b>	<b>14963</b>	<b>19352</b>	<b>43884</b>	<b>4437</b>	<b>10396</b>	<b>4228</b>	<b>12032</b>
	<b>c 102,6</b>	<b>100,6</b>	<b>102,6</b>	<b>102,3</b>	<b>102,3</b>	<b>99,9</b>	<b>102,9</b>	<b>100,6</b>	<b>99,2</b>	<b>104,5</b>
<b>Podregion krośnieński</b> .....	<b>a 35144</b>	<b>1519</b>	<b>3579</b>	<b>3416</b>	<b>4415</b>	<b>9771</b>	<b>1380</b>	<b>2249</b>	<b>874</b>	<b>2408</b>
	<b>b 35859</b>	<b>1504</b>	<b>3669</b>	<b>3493</b>	<b>4473</b>	<b>9678</b>	<b>1434</b>	<b>2281</b>	<b>869</b>	<b>2485</b>
	<b>c 102,0</b>	<b>99,0</b>	<b>102,5</b>	<b>102,3</b>	<b>101,3</b>	<b>99,0</b>	<b>103,9</b>	<b>101,4</b>	<b>99,4</b>	<b>103,2</b>
<b>POWIAT BIESZCZADZKI</b> ...	<b>a 2122</b>	<b>372</b>	<b>159</b>	<b>148</b>	<b>238</b>	<b>429</b>	<b>155</b>	<b>117</b>	<b>26</b>	<b>93</b>
	<b>b 2163</b>	<b>368</b>	<b>158</b>	<b>146</b>	<b>251</b>	<b>436</b>	<b>152</b>	<b>113</b>	<b>30</b>	<b>93</b>
	<b>c 101,9</b>	<b>98,9</b>	<b>99,4</b>	<b>98,6</b>	<b>105,5</b>	<b>101,6</b>	<b>98,1</b>	<b>96,6</b>	<b>115,4</b>	<b>100,0</b>
<i>Gmina miejsko-wiejska</i>										
<i>Ustrzyki Dolne</i> .....	<b>a 1606</b>	<b>169</b>	<b>119</b>	<b>111</b>	<b>209</b>	<b>383</b>	<b>107</b>	<b>87</b>	<b>23</b>	<b>76</b>
	<b>b 1638</b>	<b>166</b>	<b>120</b>	<b>111</b>	<b>225</b>	<b>384</b>	<b>101</b>	<b>83</b>	<b>25</b>	<b>77</b>
	<b>c 102,0</b>	<b>98,2</b>	<b>100,8</b>	<b>100,0</b>	<b>107,7</b>	<b>100,3</b>	<b>94,4</b>	<b>95,4</b>	<b>108,7</b>	<b>101,3</b>
miasto .....	<b>a 1058</b>	<b>51</b>	<b>70</b>	<b>68</b>	<b>138</b>	<b>274</b>	<b>66</b>	<b>46</b>	<b>18</b>	<b>64</b>
	<b>b 1061</b>	<b>44</b>	<b>72</b>	<b>70</b>	<b>147</b>	<b>267</b>	<b>62</b>	<b>44</b>	<b>18</b>	<b>60</b>
	<b>c 100,3</b>	<b>86,3</b>	<b>102,9</b>	<b>102,9</b>	<b>106,5</b>	<b>97,4</b>	<b>93,9</b>	<b>95,7</b>	<b>100,0</b>	<b>93,8</b>
wieś .....	<b>a 548</b>	<b>118</b>	<b>49</b>	<b>43</b>	<b>71</b>	<b>109</b>	<b>41</b>	<b>41</b>	<b>5</b>	<b>12</b>
	<b>b 577</b>	<b>122</b>	<b>48</b>	<b>41</b>	<b>78</b>	<b>117</b>	<b>39</b>	<b>39</b>	<b>7</b>	<b>17</b>
	<b>c 105,3</b>	<b>103,4</b>	<b>98,0</b>	<b>95,3</b>	<b>109,9</b>	<b>107,3</b>	<b>95,1</b>	<b>95,1</b>	<b>140,0</b>	<b>141,7</b>
<i>Gminy wiejskie</i>										
<i>Czarna</i> .....	<b>a 182</b>	<b>56</b>	<b>17</b>	<b>16</b>	<b>11</b>	<b>20</b>	<b>11</b>	<b>11</b>	<b>2</b>	<b>8</b>
	<b>b 191</b>	<b>62</b>	<b>17</b>	<b>16</b>	<b>9</b>	<b>20</b>	<b>12</b>	<b>9</b>	<b>3</b>	<b>7</b>
	<b>c 104,9</b>	<b>110,7</b>	<b>100,0</b>	<b>100,0</b>	<b>81,8</b>	<b>100,0</b>	<b>109,1</b>	<b>81,8</b>	<b>150,0</b>	<b>87,5</b>
<i>Lutowiska</i> .....	<b>a 334</b>	<b>147</b>	<b>23</b>	<b>21</b>	<b>18</b>	<b>26</b>	<b>37</b>	<b>19</b>	<b>1</b>	<b>9</b>
	<b>b 334</b>	<b>140</b>	<b>21</b>	<b>19</b>	<b>17</b>	<b>32</b>	<b>39</b>	<b>21</b>	<b>2</b>	<b>9</b>
	<b>c 100,0</b>	<b>95,2</b>	<b>91,3</b>	<b>90,5</b>	<b>94,4</b>	<b>123,1</b>	<b>105,4</b>	<b>110,5</b>	<b>200,0</b>	<b>100,0</b>
<b>POWIAT BRZOSZOWSKI</b> .....	<b>a 3658</b>	<b>105</b>	<b>403</b>	<b>383</b>	<b>813</b>	<b>896</b>	<b>61</b>	<b>272</b>	<b>82</b>	<b>197</b>
	<b>b 3698</b>	<b>102</b>	<b>394</b>	<b>371</b>	<b>822</b>	<b>878</b>	<b>62</b>	<b>287</b>	<b>74</b>	<b>199</b>
	<b>c 101,1</b>	<b>97,1</b>	<b>97,8</b>	<b>96,9</b>	<b>101,1</b>	<b>98,0</b>	<b>101,6</b>	<b>105,5</b>	<b>90,2</b>	<b>101,0</b>
<i>Gmina miejsko-wiejska</i>										
<i>Brzozów</i> .....	<b>a 1654</b>	<b>35</b>	<b>158</b>	<b>155</b>	<b>293</b>	<b>471</b>	<b>26</b>	<b>104</b>	<b>44</b>	<b>106</b>
	<b>b 1669</b>	<b>36</b>	<b>156</b>	<b>151</b>	<b>307</b>	<b>456</b>	<b>28</b>	<b>106</b>	<b>40</b>	<b>109</b>
	<b>c 100,9</b>	<b>102,9</b>	<b>98,7</b>	<b>97,4</b>	<b>104,8</b>	<b>96,8</b>	<b>107,7</b>	<b>101,9</b>	<b>90,9</b>	<b>102,8</b>
miasto .....	<b>a 767</b>	<b>12</b>	<b>70</b>	<b>67</b>	<b>81</b>	<b>242</b>	<b>6</b>	<b>29</b>	<b>19</b>	<b>60</b>
	<b>b 773</b>	<b>11</b>	<b>70</b>	<b>67</b>	<b>88</b>	<b>228</b>	<b>8</b>	<b>31</b>	<b>16</b>	<b>64</b>
	<b>c 100,8</b>	<b>91,7</b>	<b>100,0</b>	<b>100,0</b>	<b>108,6</b>	<b>94,2</b>	<b>133,3</b>	<b>106,9</b>	<b>84,2</b>	<b>106,7</b>
wieś .....	<b>a 887</b>	<b>23</b>	<b>88</b>	<b>88</b>	<b>212</b>	<b>229</b>	<b>20</b>	<b>75</b>	<b>25</b>	<b>46</b>
	<b>b 896</b>	<b>25</b>	<b>86</b>	<b>84</b>	<b>219</b>	<b>228</b>	<b>20</b>	<b>75</b>	<b>24</b>	<b>45</b>
	<b>c 101,0</b>	<b>108,7</b>	<b>97,7</b>	<b>95,5</b>	<b>103,3</b>	<b>99,6</b>	<b>100,0</b>	<b>100,0</b>	<b>96,0</b>	<b>97,8</b>
<i>Gminy wiejskie</i>										
<i>Domaradz</i> .....	<b>a 286</b>	<b>4</b>	<b>31</b>	<b>31</b>	<b>93</b>	<b>60</b>	<b>5</b>	<b>19</b>	<b>8</b>	<b>11</b>
	<b>b 283</b>	<b>3</b>	<b>30</b>	<b>30</b>	<b>90</b>	<b>59</b>	<b>5</b>	<b>20</b>	<b>8</b>	<b>10</b>
	<b>c 99,0</b>	<b>75,0</b>	<b>96,8</b>	<b>96,8</b>	<b>96,8</b>	<b>98,3</b>	<b>100,0</b>	<b>105,3</b>	<b>100,0</b>	<b>90,9</b>
<i>Dydnia</i> .....	<b>a 383</b>	<b>22</b>	<b>30</b>	<b>28</b>	<b>93</b>	<b>90</b>	<b>5</b>	<b>45</b>	<b>6</b>	<b>17</b>
	<b>b 397</b>	<b>21</b>	<b>34</b>	<b>32</b>	<b>95</b>	<b>89</b>	<b>7</b>	<b>43</b>	<b>5</b>	<b>16</b>
	<b>c 103,7</b>	<b>95,5</b>	<b>113,3</b>	<b>114,3</b>	<b>102,2</b>	<b>98,9</b>	<b>140,0</b>	<b>95,6</b>	<b>83,3</b>	<b>94,1</b>
<i>Haczów</i> .....	<b>a 561</b>	<b>8</b>	<b>71</b>	<b>67</b>	<b>152</b>	<b>120</b>	<b>9</b>	<b>26</b>	<b>12</b>	<b>33</b>
	<b>b 569</b>	<b>7</b>	<b>73</b>	<b>67</b>	<b>153</b>	<b>118</b>	<b>7</b>	<b>28</b>	<b>12</b>	<b>34</b>
	<b>c 101,4</b>	<b>87,5</b>	<b>102,8</b>	<b>100,0</b>	<b>100,7</b>	<b>98,3</b>	<b>77,8</b>	<b>107,7</b>	<b>100,0</b>	<b>103,0</b>

**TABL. 15. PODMIOTY GOSPODARKI NARODOWEJ WEDŁUG WYBRANYCH SEKCJI POLSKIEJ KLASYFIKACJI DZIAŁALNOŚCI (PKD) ORAZ PODREGIONÓW, POWIATÓW I GMIN (cd.)**

WYSZCZEGÓLNIENIE  a - 31 XII 2011 b - 31 XII 2012 c - 2011 = 100	Ogółem	W tym								
		rolnictwo, leśnictwo, łowiectwo i rybactwo	przemysł		budownictwo	handel; naprawa pojazdów samochodowych <sup>Δ</sup>	zakwaterowanie i gastronomia <sup>Δ</sup>	transport i gospodarka magazynowa	działalność finansowa i ubezpieczeniowa	działalność profesjonalna, naukowa i techniczna
			razem	w tym przetwórstwo przemysłowe						
<b>POWIAT BRZOSZOWSKI (dok.)</b>										
<i>Gminy wiejskie (dok.)</i>										
Jasienica Rosielna .....	a 392	8	65	59	85	91	10	35	9	17
	b 386	7	57	52	74	92	8	38	7	19
	c 98,5	87,5	87,7	88,1	87,1	101,1	80,0	108,6	77,8	111,8
Nozdrzec .....	a 382	28	48	43	97	64	6	43	3	13
	b 394	28	44	39	103	64	7	52	2	11
	c 103,1	100,0	91,7	90,7	106,2	100,0	116,7	120,9	66,7	84,6
<b>POWIAT JASIELSKI .....</b>	a 7540	146	854	806	870	2394	192	493	173	562
	b 7713	143	880	830	893	2357	207	507	171	579
	c 102,3	97,9	103,0	103,0	102,6	98,5	107,8	102,8	98,8	103,0
<i>Gmina miejska</i>										
Jasło .....	a 3636	23	329	308	292	1208	91	185	98	375
	b 3684	22	332	308	291	1180	96	189	100	382
	c 101,3	95,7	100,9	100,0	99,7	97,7	105,5	102,2	102,0	101,9
<i>Gmina miejsko-wiejska</i>										
Kołaczyce .....	a 400	11	42	40	74	111	14	19	15	28
	b 435	11	53	51	82	106	19	22	14	30
	c 108,8	100,0	126,2	127,5	110,8	95,5	135,7	115,8	93,3	107,1
miasto .....	a 98	-	13	12	13	26	3	3	5	7
	b 102	-	12	11	15	24	4	3	7	8
	c 104,1	x	92,3	91,7	115,4	92,3	133,3	100,0	140,0	114,3
wieś .....	a 302	11	29	28	61	85	11	16	10	21
	b 333	11	41	40	67	82	15	19	7	22
	c 110,3	100,0	141,4	142,9	109,8	96,5	136,4	118,8	70,0	104,8
<i>Gminy wiejskie</i>										
Brzyska .....	a 264	4	25	25	61	84	1	26	4	4
	b 282	4	32	32	62	82	1	28	5	6
	c 106,8	100,0	128,0	128,0	101,6	97,6	100,0	107,7	125,0	150,0
Dębowiec .....	a 440	8	62	58	78	115	11	35	6	24
	b 435	8	68	65	76	114	14	29	5	22
	c 98,9	100,0	109,7	112,1	97,4	99,1	127,3	82,9	83,3	91,7
Jasło .....	a 915	23	114	106	120	317	21	76	24	50
	b 914	24	109	101	113	300	26	78	22	51
	c 99,9	104,3	95,6	95,3	94,2	94,6	123,8	102,6	91,7	102,0
Krempna .....	a 108	30	7	6	10	12	6	7	-	1
	b 109	31	7	6	10	14	5	7	-	3
	c 100,9	103,3	100,0	100,0	100,0	116,7	83,3	100,0	x	300,0
Nowy Żmigród .....	a 467	20	50	48	52	169	14	35	4	22
	b 487	19	50	49	66	167	13	37	3	26
	c 104,3	95,0	100,0	102,1	126,9	98,8	92,9	105,7	75,0	118,2
Osiek Jasielski .....	a 258	10	50	47	27	67	10	39	3	6
	b 262	9	46	43	31	69	9	41	3	6
	c 101,6	90,0	92,0	91,5	114,8	103,0	90,0	105,1	100,0	100,0
Skolyszyn .....	a 601	9	91	86	96	192	20	36	11	27
	b 622	9	95	90	99	202	19	41	9	27
	c 103,5	100,0	104,4	104,7	103,1	105,2	95,0	113,9	81,8	100,0
Tarnowiec .....	a 451	8	84	82	60	119	4	35	8	25
	b 483	6	88	85	63	123	5	35	10	26
	c 107,1	75,0	104,8	103,7	105,0	103,4	125,0	100,0	125,0	104,0

**TABL. 15. PODMIOTY GOSPODARKI NARODOWEJ WEDŁUG WYBRANYCH SEKCJI POLSKIEJ KLASYFIKACJI DZIAŁALNOŚCI (PKD) ORAZ PODREGIONÓW, POWIATÓW I GMIN (cd.)**

WYSZCZEGÓLNIENIE	Ogółem	W tym								
		rolnictwo, leśnictwo, łowiectwo i rybactwo	przemysł		budownictwo	handel; naprawa pojazdów samochodowych <sup>A</sup>	zakwaterowanie i gastronomia <sup>A</sup>	transport i gospodarka magazynowa	działalność finansowa i ubezpieczeniowa	działalność profesjonalna, naukowa i techniczna
			razem	w tym przetwórstwo przemysłowe						
a - 31 XII 2011 b - 31 XII 2012 c - 2011 = 100										
POWIAT KROŚNIENSKI .....	a 7012 b 7195 c 102,6	236 233 98,7	874 902 103,2	839 863 102,9	1031 1039 100,8	1975 1972 99,8	208 220 105,8	500 512 102,4	182 183 100,5	373 387 103,8
<i>Gminy miejsko-wiejskie</i>										
Dukla .....	a 773 b 765 c 99,0	38 38 100,0	88 87 98,9	77 75 97,4	100 90 90,0	210 209 99,5	15 20 133,3	69 75 108,7	16 14 87,5	33 31 93,9
miasto .....	a 224 b 224 c 100,0	5 5 100,0	27 26 96,3	25 23 92,0	13 13 100,0	65 65 100,0	7 7 100,0	15 17 113,3	3 3 100,0	14 14 100,0
wieś .....	a 549 b 541 c 98,5	33 33 100,0	61 61 100,0	52 52 100,0	87 77 88,5	145 144 99,3	8 13 162,5	54 58 107,4	13 11 84,6	19 17 89,5
Iwonicz-Zdrój .....	a 735 b 795 c 108,2	14 15 107,1	71 78 109,9	69 76 110,1	133 152 114,3	206 211 102,4	43 45 104,7	37 43 116,2	17 16 94,1	27 31 114,8
miasto .....	a 239 b 255 c 106,7	3 2 66,7	19 18 94,7	18 17 94,4	16 16 100,0	55 55 100,0	29 31 106,9	5 8 160,0	4 4 100,0	5 7 140,0
wieś .....	a 496 b 540 c 108,9	11 13 118,2	52 60 115,4	51 59 115,7	117 136 116,2	151 156 103,3	14 14 100,0	32 35 109,4	13 12 92,3	22 24 109,1
Jedlicze .....	a 902 b 910 c 100,9	19 17 89,5	113 115 101,8	108 110 101,9	99 104 105,1	260 259 99,6	18 20 111,1	85 78 91,8	26 25 96,2	64 65 101,6
miasto .....	a 441 b 440 c 99,8	9 9 100,0	61 57 93,4	57 53 93,0	38 39 102,6	117 118 100,9	10 12 120,0	35 30 85,7	15 15 100,0	40 38 95,0
wieś .....	a 461 b 470 c 102,0	10 8 80,0	52 58 111,5	51 57 111,8	61 65 106,6	143 141 98,6	8 8 100,0	50 48 96,0	11 10 90,9	24 27 112,5
Rymanów .....	a 1130 b 1162 c 102,8	66 64 97,0	105 106 101,0	103 104 101,0	199 196 98,5	289 290 100,3	49 46 93,9	66 67 101,5	30 27 90,0	66 71 107,6
miasto .....	a 364 b 383 c 105,2	5 4 80,0	40 40 100,0	39 39 100,0	50 53 106,0	108 112 103,7	10 9 90,0	20 21 105,0	12 11 91,7	33 33 100,0
wieś .....	a 766 b 779 c 101,7	61 60 98,4	65 66 101,5	64 65 101,6	149 143 96,0	181 178 98,3	39 37 94,9	46 46 100,0	18 16 88,9	33 38 115,2
<i>Gminy wiejskie</i>										
Chorkówka .....	a 682 b 715 c 104,8	12 12 100,0	90 94 104,4	86 88 102,3	98 105 107,1	209 222 106,2	21 21 100,0	45 46 102,2	19 20 105,3	32 31 96,9
Jaśliska .....	a 90 b 97 c 107,8	28 30 107,1	3 4 133,3	2 3 150,0	13 13 100,0	13 12 92,3	2 3 150,0	3 3 100,0	- - x	2 3 150,0
Korczyna .....	a 757 b 770 c 101,7	29 27 93,1	111 113 101,8	109 111 101,8	115 110 95,7	201 197 98,0	13 15 115,4	58 63 108,6	21 24 114,3	54 57 105,6
Krościenko Wyżne .....	a 482 b 485 c 100,6	3 2 66,7	77 76 98,7	77 76 98,7	76 75 98,7	138 134 97,1	7 7 100,0	37 36 97,3	8 8 100,0	27 30 111,1

**TABL. 15. PODMIOTY GOSPODARKI NARODOWEJ WEDŁUG WYBRANYCH SEKCJI POLSKIEJ KLASYFIKACJI DZIAŁALNOŚCI (PKD) ORAZ PODREGIONÓW, POWIATÓW I GMIN (cd.)**

WYSZCZEGÓLNIENIE	Ogółem	W tym								
		rolnictwo, leśnictwo, łowiectwo i rybactwo	przemysł		budownictwo	handel; naprawa pojazdów samochodowych <sup>Δ</sup>	zakwaterowanie i gastronomia <sup>Δ</sup>	transport i gospodarka magazynowa	działalność finansowa i ubezpieczeniowa	działalność profesjonalna, naukowa i techniczna
			razem	w tym przetwórstwo przemysłowe						
a - 31 XII 2011 b - 31 XII 2012 c - 2011 = 100										
<b>POWIAT KROŚNIEŃSKI</b> (dok.)										
<i>Gminy wiejskie (dok.)</i>										
Miejsce Piastowe .....	a 900 b 937 c 104,1	12 11 91,7	145 155 106,9	143 152 106,3	124 120 96,8	263 260 98,9	25 27 108,0	53 53 100,0	35 38 108,6	38 41 107,9
Wojaszówka .....	a 561 b 559 c 99,6	15 17 113,3	71 74 104,2	65 68 104,6	74 74 100,0	186 178 95,7	15 16 106,7	47 48 102,1	10 11 110,0	30 27 90,0
<b>POWIAT LESKI</b> .....	a 2663 b 2731 c 102,6	306 310 101,3	194 193 99,5	182 179 98,4	272 283 104,0	581 562 96,7	363 392 108,0	125 126 100,8	41 41 100,0	109 117 107,3
<i>Gmina miejsko-wiejska</i>										
Lesko .....	a 1103 b 1125 c 102,0	51 50 98,0	85 78 91,8	78 71 91,0	129 132 102,3	287 281 97,9	51 55 107,8	59 55 93,2	26 24 92,3	67 72 107,5
miasto .....	a 708 b 725 c 102,4	13 12 92,3	45 42 93,3	39 36 92,3	70 70 100,0	194 196 101,0	33 35 106,1	32 28 87,5	17 15 88,2	46 52 113,0
wieś .....	a 395 b 400 c 101,3	38 38 100,0	40 36 90,0	39 35 89,7	59 62 105,1	93 85 91,4	18 20 111,1	27 27 100,0	9 9 100,0	21 20 95,2
<i>Gminy wiejskie</i>										
Baligród .....	a 301 b 310 c 103,0	93 95 102,2	28 28 100,0	28 28 100,0	46 45 97,8	39 37 94,9	18 19 105,6	14 14 100,0	3 5 166,7	10 12 120,0
Cisna .....	a 273 b 273 c 100,0	74 76 102,7	16 17 106,3	15 16 106,7	17 15 88,2	28 28 100,0	67 65 97,0	9 10 111,1	1 1 100,0	6 4 66,7
Olszanica .....	a 377 b 388 c 102,9	28 28 100,0	42 42 100,0	41 40 97,6	41 52 126,8	100 98 98,0	24 24 100,0	24 25 104,2	5 6 120,0	8 10 125,0
Solina .....	a 609 b 635 c 104,3	60 61 101,7	23 28 121,7	20 24 120,0	39 39 100,0	127 118 92,9	203 229 112,8	19 22 115,8	6 5 83,3	18 19 105,6
<b>POWIAT SANOCKI</b> .....	a 6769 b 6844 c 101,1	332 326 98,2	597 613 102,7	571 585 102,5	781 778 99,6	1872 1829 97,7	251 253 100,8	447 443 99,1	172 174 101,2	514 526 102,3
<i>Gmina miejska</i>										
Sanok .....	a 3711 b 3698 c 99,6	38 34 89,5	303 307 101,3	292 294 100,7	317 301 95,0	1129 1103 97,7	137 136 99,3	207 210 101,4	118 117 99,2	376 374 99,5
<i>Gmina miejsko-wiejska</i>										
Zagórz .....	a 710 b 737 c 103,8	51 53 103,9	80 85 106,3	76 81 106,6	81 86 106,2	178 172 96,6	19 18 94,7	52 51 98,1	11 10 90,9	42 49 116,7
miasto .....	a 370 b 379 c 102,4	8 8 100,0	47 47 100,0	43 43 100,0	38 37 97,4	104 100 96,2	15 16 106,7	21 21 100,0	4 5 125,0	30 33 110,0
wieś .....	a 340 b 358 c 105,3	43 45 104,7	33 38 115,2	33 38 115,2	43 49 114,0	74 72 97,3	4 2 50,0	31 30 96,8	7 5 71,4	12 16 133,3



**TABL. 15. PODMIOTY GOSPODARKI NARODOWEJ WEDŁUG WYBRANYCH SEKCJI POLSKIEJ KLASYFIKACJI DZIAŁALNOŚCI (PKD) ORAZ PODREGIONÓW, POWIATÓW I GMIN (cd.)**

WYSZCZEGÓLNIENIE	Ogółem	W tym								
		rolnictwo, leśnictwo, łowiectwo i rybactwo	przemysł		budownictwo	handel; naprawa pojazdów samochodowych <sup>A</sup>	zakwaterowanie i gastronomia <sup>A</sup>	transport i gospodarka magazynowa	działalność finansowa i ubezpieczeniowa	działalność profesjonalna, naukowa i techniczna
			razem	w tym przetwórstwo przemysłowe						
a - 31 XII 2011 b - 31 XII 2012 c - 2011 = 100										
<b>POWIAT SANOCKI (dok.)</b>										
<i>Gminy wiejskie</i>										
Besko .....	a 253 b 248 c 98,0	12 11 91,7	24 23 95,8	23 22 95,7	60 59 98,3	77 72 93,5	7 5 71,4	10 10 100,0	3 4 133,3	9 10 111,1
Bukowsko .....	a 404 b 408 c 101,0	48 46 95,8	52 49 94,2	50 47 94,0	75 78 104,0	81 80 98,8	15 14 93,3	36 34 94,4	10 10 100,0	11 15 136,4
Komańcza .....	a 309 b 328 c 106,1	91 92 101,1	21 20 95,2	19 18 94,7	22 23 104,5	48 48 100,0	26 33 126,9	21 20 95,2	4 5 125,0	12 13 108,3
Sanok .....	a 842 b 862 c 102,4	50 51 102,0	78 81 103,8	73 77 105,5	137 140 102,2	229 219 95,6	23 23 100,0	74 73 98,6	17 19 111,8	44 45 102,3
Tyrawa Wołoska .....	a 84 b 85 c 101,2	21 20 95,2	7 8 114,3	7 8 114,3	10 12 120,0	11 11 100,0	5 5 100,0	5 4 80,0	- 1 x	3 2 66,7
Zarszyn .....	a 456 b 478 c 104,8	21 19 90,5	32 40 125,0	31 38 122,6	79 79 100,0	119 124 104,2	19 19 100,0	42 41 97,6	9 8 88,9	17 18 105,9
Miasto na prawach powiatu:										
Krosno .....	a 5380 b 5515 c 102,5	22 22 100,0	498 529 106,2	487 519 106,6	410 407 99,3	1624 1644 101,2	150 148 98,7	295 293 99,3	198 196 99,0	560 584 104,3
<b>Podregion przemyski .....</b>	<b>a 24822 b 25409 c 102,4</b>	<b>572 595 104,0</b>	<b>2050 2108 102,8</b>	<b>1908 1952 102,3</b>	<b>2768 2906 105,0</b>	<b>7889 7795 98,8</b>	<b>662 681 102,9</b>	<b>1585 1579 99,6</b>	<b>725 706 97,4</b>	<b>1545 1581 102,3</b>
<b>POWIAT JAROSŁAWSKI ...</b>										
<i>Gminy miejskie</i>										
Jarosław .....	a 8086 b 8164 c 101,0	140 140 100,0	678 679 100,1	625 622 99,5	967 1006 104,0	2825 2789 98,7	168 159 94,6	546 527 96,5	270 258 95,6	545 543 99,6
<i>Gmina miejsko-wiejska</i>										
Pruchnik .....	a 4246 b 4248 c 100,0	22 22 100,0	311 303 97,4	292 283 96,9	351 371 105,7	1596 1567 98,2	105 92 87,6	203 188 92,6	171 160 93,6	358 361 100,8
Radymno .....	a 389 b 368 c 94,6	4 2 50,0	23 25 108,7	22 24 109,1	33 33 100,0	177 162 91,5	6 9 150,0	17 15 88,2	14 13 92,9	27 27 100,0
<i>Gmina miejsko-wiejska</i>										
Pruchnik .....	a 285 b 282 c 98,9	4 3 75,0	25 23 92,0	24 22 91,7	56 53 94,6	85 89 104,7	6 6 100,0	19 18 94,7	5 5 100,0	18 15 83,3
miasto .....	a 151 b 151 c 100,0	1 1 100,0	15 12 80,0	14 11 78,6	27 27 100,0	48 52 108,3	2 2 100,0	8 7 87,5	5 5 100,0	11 10 90,9
wieś .....	a 134 b 131 c 97,8	3 2 66,7	10 11 110,0	10 11 110,0	29 26 89,7	37 37 100,0	4 4 100,0	11 11 100,0	- - x	7 5 71,4
<i>Gminy wiejskie</i>										
Chłopice .....	a 197 b 204 c 103,6	6 6 100,0	25 23 92,0	24 22 91,7	23 24 104,3	47 47 100,0	1 2 200,0	22 26 118,2	14 13 92,9	6 7 116,7
Jarosław .....	a 686 b 718 c 104,7	9 10 111,1	83 86 103,6	70 73 104,3	129 137 106,2	214 217 101,4	7 10 142,9	75 75 100,0	12 14 116,7	35 35 100,0
Laszki .....	a 251 b 256 c 102,0	21 20 95,2	30 30 100,0	23 23 100,0	64 66 103,1	55 59 107,3	5 3 60,0	9 9 100,0	2 2 100,0	9 7 77,8

**TABL. 15. PODMIOTY GOSPODARKI NARODOWEJ WEDŁUG WYBRANYCH SEKCJI POLSKIEJ KLASYFIKACJI DZIAŁALNOŚCI (PKD) ORAZ PODREGIONÓW, POWIATÓW I GMIN (cd.)**

WYSZCZEGÓLNIENIE  a - 31 XII 2011 b - 31 XII 2012 c - 2011 = 100	Ogółem	W tym									
		rolnic- two,le- śnictwo, łowiec- two i ryba- ctwo	przemysł		budo- wnictwo	handel; napra- wa po- jazdów samo- chodo- wych <sup>A</sup>	zakwa- terowa- nie i gastro- nomia <sup>A</sup>	tran- sport i gospo- darka maga- zynowa	działal- ność finan- sowa i ubez- piecze- niowa	działal- ność profes- jonal- na, na- ukowa i techni- czna	
			razem	w tym przet- wórstwo prze- mys- łowe							
<b>POWIAT JAROSŁAWSKI (dok.)</b>											
<i>Gminy wiejskie (dok.)</i>											
Pawłosiów .....	a	515	6	58	55	60	189	7	45	13	29
	b	527	8	60	56	64	189	7	46	14	28
	c	102,3	133,3	103,4	101,8	106,7	100,0	100,0	102,2	107,7	96,6
Radymno .....	a	473	31	23	21	77	143	7	54	10	9
	b	492	33	26	23	83	143	9	54	10	10
	c	104,0	106,5	113,0	109,5	107,8	100,0	128,6	100,0	100,0	111,1
Rokietnica .....	a	167	4	12	12	30	58	2	11	4	7
	b	163	5	13	13	29	48	2	12	3	6
	c	97,6	125,0	108,3	108,3	96,7	82,8	100,0	109,1	75,0	85,7
Roźwienica .....	a	258	13	26	26	33	78	6	19	8	15
	b	277	12	26	26	31	85	5	18	7	16
	c	107,4	92,3	100,0	100,0	93,9	109,0	83,3	94,7	87,5	106,7
Wiązownica .....	a	619	20	62	56	111	183	16	72	17	32
	b	629	19	64	57	115	183	14	66	17	31
	c	101,6	95,0	103,2	101,8	103,6	100,0	87,5	91,7	100,0	96,9
<b>POWIAT LUBACZOWSKI</b>											
	a	2987	143	268	254	453	837	79	141	82	175
	b	3082	142	281	260	475	824	85	146	79	192
	c	103,2	99,3	104,9	102,4	104,9	98,4	107,6	103,5	96,3	109,7
<i>Gmina miejska</i>											
Lubaczów .....	a	978	20	62	60	116	298	20	27	33	89
	b	1020	18	66	60	118	298	20	34	30	89
	c	104,3	90,0	106,5	100,0	101,7	100,0	100,0	125,9	90,9	100,0
<i>Gminy miejsko-wiejskie</i>											
Cieszanów .....	a	310	12	28	23	47	78	13	13	11	15
	b	325	14	29	24	47	81	14	14	12	18
	c	104,8	116,7	103,6	104,3	100,0	103,8	107,7	107,7	109,1	120,0
miasto .....	a	130	3	10	6	22	32	6	2	5	8
	b	137	3	10	6	22	37	6	2	5	9
	c	105,4	100,0	100,0	100,0	100,0	115,6	100,0	100,0	100,0	112,5
wieś .....	a	180	9	18	17	25	46	7	11	6	7
	b	188	11	19	18	25	44	8	12	7	9
	c	104,4	122,2	105,6	105,9	100,0	95,7	114,3	109,1	116,7	128,6
Narol .....	a	406	33	46	43	65	116	16	29	6	15
	b	416	34	47	43	76	108	17	25	7	20
	c	102,5	103,0	102,2	100,0	116,9	93,1	106,3	86,2	116,7	133,3
miasto .....	a	158	9	14	12	22	53	7	12	4	7
	b	162	10	16	13	26	48	7	9	4	12
	c	102,5	111,1	114,3	108,3	118,2	90,6	100,0	75,0	100,0	171,4
wieś .....	a	248	24	32	31	43	63	9	17	2	8
	b	254	24	31	30	50	60	10	16	3	8
	c	102,4	100,0	96,9	96,8	116,3	95,2	111,1	94,1	150,0	100,0
Oleszyce .....	a	391	27	26	25	65	96	10	35	9	24
	b	400	24	25	24	68	97	10	35	8	30
	c	102,3	88,9	96,2	96,0	104,6	101,0	100,0	100,0	88,9	125,0
miasto .....	a	232	12	12	11	38	62	7	14	6	20
	b	245	11	13	12	42	64	7	13	5	24
	c	105,6	91,7	108,3	109,1	110,5	103,2	100,0	92,9	83,3	120,0
wieś .....	a	159	15	14	14	27	34	3	21	3	4
	b	155	13	12	12	26	33	3	22	3	6
	c	97,5	86,7	85,7	85,7	96,3	97,1	100,0	104,8	100,0	150,0

**TABL. 15. PODMIOTY GOSPODARKI NARODOWEJ WEDŁUG WYBRANYCH SEKCJI POLSKIEJ KLASYFIKACJI DZIAŁALNOŚCI (PKD) ORAZ PODREGIONÓW, POWIATÓW I GMIN (cd.)**

WYSZCZEGÓLNIENIE  a - 31 XII 2011 b - 31 XII 2012 c - 2011 = 100	Ogółem	W tym									
		rolnictwo, leśnictwo, łowiectwo i rybactwo	przemysł		budownictwo	handel; naprawa pojazdów samochodowych <sup>Δ</sup>	zakwaterowanie i gastronomia <sup>Δ</sup>	transport i gospodarka magazynowa	działalność finansowa i ubezpieczeniowa	działalność profesjonalna, naukowa i techniczna	
			razem	w tym przetwórstwo przemysłowe							
<b>POWIAT LUBACZOWSKI (dok.)</b>											
<i>Gminy wiejskie</i>											
Horyniec-Zdrój .....	a	239	11	19	17	30	86	8	7	5	4
	b	249	13	18	16	35	78	10	9	5	6
	c	104,2	118,2	94,7	94,1	116,7	90,7	125,0	128,6	100,0	150,0
Lubaczów .....	a	359	13	55	54	72	79	7	19	10	15
	b	365	12	59	57	70	86	8	19	10	14
	c	101,7	92,3	107,3	105,6	97,2	108,9	114,3	100,0	100,0	93,3
Stary Dzików .....	a	166	21	10	10	28	51	3	8	4	8
	b	170	21	13	12	30	49	4	7	3	9
	c	102,4	100,0	130,0	120,0	107,1	96,1	133,3	87,5	75,0	112,5
Wielkie Oczy .....	a	138	6	22	22	30	33	2	3	4	5
	b	137	6	24	24	31	27	2	3	4	6
	c	99,3	100,0	109,1	109,1	103,3	81,8	100,0	100,0	100,0	120,0
<b>POWIAT PRZEMYSKI .....</b>	a	3670	200	324	298	457	1112	113	247	106	159
	b	3784	213	329	300	498	1106	114	251	100	177
	c	103,1	106,5	101,5	100,7	109,0	99,5	100,9	101,6	94,3	111,3
<i>Gminy wiejskie</i>											
Bircza .....	a	335	48	28	25	45	96	9	15	5	6
	b	349	53	30	27	50	92	10	17	5	6
	c	104,2	110,4	107,1	108,0	111,1	95,8	111,1	113,3	100,0	100,0
Dubiecko .....	a	388	8	64	62	60	105	13	13	9	16
	b	398	7	62	61	66	109	13	15	9	17
	c	102,6	87,5	96,9	98,4	110,0	103,8	100,0	115,4	100,0	106,3
Fredropol .....	a	203	19	16	12	17	49	4	17	7	4
	b	214	24	16	11	19	51	4	14	5	5
	c	105,4	126,3	100,0	91,7	111,8	104,1	100,0	82,4	71,4	125,0
Krasiczyn .....	a	351	46	24	24	42	101	20	15	4	18
	b	352	45	26	23	47	94	19	15	2	18
	c	100,3	97,8	108,3	95,8	111,9	93,1	95,0	100,0	50,0	100,0
Krzywcza .....	a	237	27	21	20	40	61	14	14	5	7
	b	239	27	19	18	41	61	15	13	5	6
	c	100,8	100,0	90,5	90,0	102,5	100,0	107,1	92,9	100,0	85,7
Medyka .....	a	284	4	16	15	26	102	7	25	15	13
	b	303	6	17	16	28	103	10	29	13	14
	c	106,7	150,0	106,3	106,7	107,7	101,0	142,9	116,0	86,7	107,7
Orły .....	a	418	12	38	34	54	144	9	34	12	16
	b	434	13	41	37	57	147	9	33	13	20
	c	103,8	108,3	107,9	108,8	105,6	102,1	100,0	97,1	108,3	125,0
Przemysł .....	a	680	14	63	62	85	226	18	54	19	34
	b	702	16	63	62	95	223	18	54	20	40
	c	103,2	114,3	100,0	100,0	111,8	98,7	100,0	100,0	105,3	117,6
Stubno .....	a	173	13	6	4	22	56	4	8	4	9
	b	183	13	7	5	25	55	4	8	5	9
	c	105,8	100,0	116,7	125,0	113,6	98,2	100,0	100,0	125,0	100,0
Żurawica .....	a	601	9	48	40	66	172	15	52	26	36
	b	610	9	48	40	70	171	12	53	23	42
	c	101,5	100,0	100,0	100,0	106,1	99,4	80,0	101,9	88,5	116,7

**TABL. 15. PODMIOTY GOSPODARKI NARODOWEJ WEDŁUG WYBRANYCH SEKCJI POLSKIEJ KLASYFIKACJI DZIAŁALNOŚCI (PKD) ORAZ PODREGIONÓW, POWIATÓW I GMIN (cd.)**

WYSZCZEGÓLNIENIE  a - 31 XII 2011 b - 31 XII 2012 c - 2011 = 100	Ogółem	W tym									
		rolnictwo, leśnictwo, łowiectwo i rybactwo	przemysł		budownictwo	handel; naprawa pojazdów samochodowych <sup>Δ</sup>	zakwaterowanie i gastronomia <sup>Δ</sup>	transport i gospodarka magazynowa	działalność finansowa i ubezpieczeniowa	działalność profesjonalna, naukowa i techniczna	
			razem	w tym przetwórstwo przemysłowe							
POWIAT PRZEWORSKI .....	a	4178	69	460	437	517	1265	94	277	119	228
	b	4365	79	485	461	547	1255	110	269	125	234
	c	104,5	114,5	105,4	105,5	105,8	99,2	117,0	97,1	105,0	102,6
<i>Gmina miejska</i>											
Przeworsk .....	a	1468	7	131	123	141	455	38	57	54	112
	b	1506	8	140	133	147	439	46	54	58	115
	c	102,6	114,3	106,9	108,1	104,3	96,5	121,1	94,7	107,4	102,7
<i>Gminy miejsko-wiejskie</i>											
Kańczuga .....	a	580	4	63	58	61	210	15	47	13	27
	b	614	6	65	59	72	222	18	47	12	24
	c	105,9	150,0	103,2	101,7	118,0	105,7	120,0	100,0	92,3	88,9
miasto .....	a	269	2	36	31	25	100	9	16	4	14
	b	278	3	34	29	28	105	10	15	4	12
	c	103,3	150,0	94,4	93,5	112,0	105,0	111,1	93,8	100,0	85,7
wieś .....	a	311	2	27	27	36	110	6	31	9	13
	b	336	3	31	30	44	117	8	32	8	12
	c	108,0	150,0	114,8	111,1	122,2	106,4	133,3	103,2	88,9	92,3
Sieniawa .....	a	341	11	37	34	55	94	10	19	9	20
	b	359	12	45	41	55	86	10	18	9	22
	c	105,3	109,1	121,6	120,6	100,0	91,5	100,0	94,7	100,0	110,0
miasto .....	a	202	3	20	19	24	60	7	8	6	13
	b	202	4	24	23	24	54	8	7	6	14
	c	100,0	133,3	120,0	121,1	100,0	90,0	114,3	87,5	100,0	107,7
wieś .....	a	139	8	17	15	31	34	3	11	3	7
	b	157	8	21	18	31	32	2	11	3	8
	c	112,9	100,0	123,5	120,0	100,0	94,1	66,7	100,0	100,0	114,3
<i>Gminy wiejskie</i>											
Adamówka .....	a	177	16	42	42	21	44	4	6	2	2
	b	185	17	42	42	22	45	4	5	2	3
	c	104,5	106,3	100,0	100,0	104,8	102,3	100,0	83,3	100,0	150,0
Gać .....	a	142	4	13	12	16	31	2	13	2	8
	b	156	7	14	13	15	30	2	15	1	9
	c	109,9	175,0	107,7	108,3	93,8	96,8	100,0	115,4	50,0	112,5
Jawornik Polski .....	a	211	7	27	27	32	56	4	24	5	5
	b	233	7	30	30	35	53	6	25	6	7
	c	110,4	100,0	111,1	111,1	109,4	94,6	150,0	104,2	120,0	140,0
Przeworsk .....	a	627	11	68	66	105	200	13	47	19	31
	b	653	14	68	66	114	202	13	44	21	29
	c	104,1	127,3	100,0	100,0	108,6	101,0	100,0	93,6	110,5	93,5
Tryńcza .....	a	315	7	41	39	48	74	4	44	5	10
	b	325	6	44	42	48	74	5	43	5	11
	c	103,2	85,7	107,3	107,7	100,0	100,0	125,0	97,7	100,0	110,0
Zarzecze .....	a	317	2	38	36	38	101	4	20	10	13
	b	334	2	37	35	39	104	6	18	11	14
	c	105,4	100,0	97,4	97,2	102,6	103,0	150,0	90,0	110,0	107,7
Miasto na prawach powiatu:											
Przemysł .....	a	5901	20	320	294	374	1850	208	374	148	438
	b	6014	21	334	309	380	1821	213	386	144	435
	c	101,9	105,0	104,4	105,1	101,6	98,4	102,4	103,2	97,3	99,3

**TABL. 15. PODMIOTY GOSPODARKI NARODOWEJ WEDŁUG WYBRANYCH SEKCJI POLSKIEJ KLASYFIKACJI DZIAŁALNOŚCI (PKD) ORAZ PODREGIONÓW, POWIATÓW I GMIN (cd.)**

WYSZCZEGÓLNIENIE	Ogółem	W tym								
		rolnictwo, leśnictwo, łowiectwo i rybactwo	przemysł		budownictwo	handel; naprawa pojazdów samochodowych <sup>A</sup>	zakwaterowanie i gastronomia <sup>A</sup>	transport i gospodarka magazynowa	działalność finansowa i ubezpieczeniowa	działalność profesjonalna, naukowa i techniczna
			razem	w tym przetwórstwo przemysłowe						
a - 31 XII 2011 b - 31 XII 2012 c - 2011 = 100										
<b>Podregion rzeszowski .....</b>	<b>a 48384</b>	<b>637</b>	<b>5032</b>	<b>4809</b>	<b>6053</b>	<b>13287</b>	<b>1100</b>	<b>3651</b>	<b>1411</b>	<b>4511</b>
	<b>b 50121</b>	<b>638</b>	<b>5152</b>	<b>4906</b>	<b>6175</b>	<b>13476</b>	<b>1115</b>	<b>3665</b>	<b>1451</b>	<b>4824</b>
	<b>c 103,6</b>	<b>100,2</b>	<b>102,4</b>	<b>102,0</b>	<b>102,0</b>	<b>101,4</b>	<b>101,4</b>	<b>100,4</b>	<b>102,8</b>	<b>106,9</b>
<b>POWIAT KOLBUSZOWSKI ....</b>	<b>a 3315</b>	<b>84</b>	<b>382</b>	<b>360</b>	<b>688</b>	<b>862</b>	<b>59</b>	<b>265</b>	<b>70</b>	<b>149</b>
	<b>b 3407</b>	<b>87</b>	<b>392</b>	<b>370</b>	<b>697</b>	<b>864</b>	<b>61</b>	<b>266</b>	<b>67</b>	<b>149</b>
	<b>c 102,8</b>	<b>103,6</b>	<b>102,6</b>	<b>102,8</b>	<b>101,3</b>	<b>100,2</b>	<b>103,4</b>	<b>100,4</b>	<b>95,7</b>	<b>100,0</b>
<i>Gmina miejsko-wiejska</i>										
<i>Kolbuszowa .....</i>	<i>a 1784</i>	<i>23</i>	<i>208</i>	<i>197</i>	<i>283</i>	<i>527</i>	<i>24</i>	<i>137</i>	<i>48</i>	<i>105</i>
	<i>b 1827</i>	<i>24</i>	<i>217</i>	<i>205</i>	<i>281</i>	<i>520</i>	<i>26</i>	<i>144</i>	<i>40</i>	<i>106</i>
	<i>c 102,4</i>	<i>104,3</i>	<i>104,3</i>	<i>104,1</i>	<i>99,3</i>	<i>98,7</i>	<i>108,3</i>	<i>105,1</i>	<i>83,3</i>	<i>101,0</i>
<i>miasto .....</i>	<i>a 957</i>	<i>6</i>	<i>107</i>	<i>99</i>	<i>119</i>	<i>301</i>	<i>15</i>	<i>42</i>	<i>28</i>	<i>64</i>
	<i>b 983</i>	<i>6</i>	<i>110</i>	<i>101</i>	<i>126</i>	<i>291</i>	<i>16</i>	<i>46</i>	<i>25</i>	<i>64</i>
	<i>c 102,7</i>	<i>100,0</i>	<i>102,8</i>	<i>102,0</i>	<i>105,9</i>	<i>96,7</i>	<i>106,7</i>	<i>109,5</i>	<i>89,3</i>	<i>100,0</i>
<i>wieś .....</i>	<i>a 827</i>	<i>17</i>	<i>101</i>	<i>98</i>	<i>164</i>	<i>226</i>	<i>9</i>	<i>95</i>	<i>20</i>	<i>41</i>
	<i>b 844</i>	<i>18</i>	<i>107</i>	<i>104</i>	<i>155</i>	<i>229</i>	<i>10</i>	<i>98</i>	<i>15</i>	<i>42</i>
	<i>c 102,1</i>	<i>105,9</i>	<i>105,9</i>	<i>106,1</i>	<i>94,5</i>	<i>101,3</i>	<i>111,1</i>	<i>103,2</i>	<i>75,0</i>	<i>102,4</i>
<i>Gminy wiejskie</i>										
<i>Cmolas .....</i>	<i>a 322</i>	<i>14</i>	<i>30</i>	<i>28</i>	<i>97</i>	<i>63</i>	<i>6</i>	<i>26</i>	<i>6</i>	<i>8</i>
	<i>b 334</i>	<i>16</i>	<i>31</i>	<i>29</i>	<i>99</i>	<i>61</i>	<i>7</i>	<i>25</i>	<i>7</i>	<i>8</i>
	<i>c 103,7</i>	<i>114,3</i>	<i>103,3</i>	<i>103,6</i>	<i>102,1</i>	<i>96,8</i>	<i>116,7</i>	<i>96,2</i>	<i>116,7</i>	<i>100,0</i>
<i>Dzikowiec .....</i>	<i>a 221</i>	<i>14</i>	<i>18</i>	<i>17</i>	<i>53</i>	<i>51</i>	<i>6</i>	<i>14</i>	<i>2</i>	<i>7</i>
	<i>b 216</i>	<i>13</i>	<i>18</i>	<i>17</i>	<i>49</i>	<i>49</i>	<i>4</i>	<i>13</i>	<i>3</i>	<i>7</i>
	<i>c 97,7</i>	<i>92,9</i>	<i>100,0</i>	<i>100,0</i>	<i>92,5</i>	<i>96,1</i>	<i>66,7</i>	<i>92,9</i>	<i>150,0</i>	<i>100,0</i>
<i>Majdan Królewski .....</i>	<i>a 426</i>	<i>13</i>	<i>44</i>	<i>41</i>	<i>131</i>	<i>99</i>	<i>7</i>	<i>27</i>	<i>7</i>	<i>10</i>
	<i>b 445</i>	<i>14</i>	<i>49</i>	<i>47</i>	<i>132</i>	<i>109</i>	<i>8</i>	<i>26</i>	<i>6</i>	<i>9</i>
	<i>c 104,5</i>	<i>107,7</i>	<i>111,4</i>	<i>114,6</i>	<i>100,8</i>	<i>110,1</i>	<i>114,3</i>	<i>96,3</i>	<i>85,7</i>	<i>90,0</i>
<i>Niwiska .....</i>	<i>a 264</i>	<i>9</i>	<i>34</i>	<i>32</i>	<i>83</i>	<i>53</i>	<i>10</i>	<i>17</i>	<i>2</i>	<i>7</i>
	<i>b 280</i>	<i>10</i>	<i>33</i>	<i>31</i>	<i>89</i>	<i>53</i>	<i>9</i>	<i>16</i>	<i>3</i>	<i>6</i>
	<i>c 106,1</i>	<i>111,1</i>	<i>97,1</i>	<i>96,9</i>	<i>107,2</i>	<i>100,0</i>	<i>90,0</i>	<i>94,1</i>	<i>150,0</i>	<i>85,7</i>
<i>Raniżów .....</i>	<i>a 298</i>	<i>11</i>	<i>48</i>	<i>45</i>	<i>41</i>	<i>69</i>	<i>6</i>	<i>44</i>	<i>5</i>	<i>12</i>
	<i>b 305</i>	<i>10</i>	<i>44</i>	<i>41</i>	<i>47</i>	<i>72</i>	<i>7</i>	<i>42</i>	<i>8</i>	<i>13</i>
	<i>c 102,3</i>	<i>90,9</i>	<i>91,7</i>	<i>91,1</i>	<i>114,6</i>	<i>104,3</i>	<i>116,7</i>	<i>95,5</i>	<i>160,0</i>	<i>108,3</i>
<b>POWIAT ŁAŃCUCKI .....</b>	<b>a 5369</b>	<b>112</b>	<b>670</b>	<b>638</b>	<b>655</b>	<b>1549</b>	<b>104</b>	<b>453</b>	<b>113</b>	<b>412</b>
	<b>b 5518</b>	<b>111</b>	<b>692</b>	<b>662</b>	<b>671</b>	<b>1573</b>	<b>101</b>	<b>477</b>	<b>114</b>	<b>428</b>
	<b>c 102,8</b>	<b>99,1</b>	<b>103,3</b>	<b>103,8</b>	<b>102,4</b>	<b>101,5</b>	<b>97,1</b>	<b>105,3</b>	<b>100,9</b>	<b>103,9</b>
<i>Gmina miejska</i>										
<i>Łañcut .....</i>	<i>a 1964</i>	<i>10</i>	<i>194</i>	<i>186</i>	<i>152</i>	<i>631</i>	<i>42</i>	<i>130</i>	<i>38</i>	<i>205</i>
	<i>b 1999</i>	<i>9</i>	<i>197</i>	<i>190</i>	<i>150</i>	<i>638</i>	<i>37</i>	<i>137</i>	<i>38</i>	<i>212</i>
	<i>c 101,8</i>	<i>90,0</i>	<i>101,5</i>	<i>102,2</i>	<i>98,7</i>	<i>101,1</i>	<i>88,1</i>	<i>105,4</i>	<i>100,0</i>	<i>103,4</i>
<i>Gminy wiejskie</i>										
<i>Białobrzegi .....</i>	<i>a 441</i>	<i>11</i>	<i>64</i>	<i>63</i>	<i>65</i>	<i>123</i>	<i>13</i>	<i>43</i>	<i>10</i>	<i>24</i>
	<i>b 462</i>	<i>11</i>	<i>71</i>	<i>70</i>	<i>71</i>	<i>121</i>	<i>13</i>	<i>47</i>	<i>10</i>	<i>26</i>
	<i>c 104,8</i>	<i>100,0</i>	<i>110,9</i>	<i>111,1</i>	<i>109,2</i>	<i>98,4</i>	<i>100,0</i>	<i>109,3</i>	<i>100,0</i>	<i>108,3</i>
<i>Czarna .....</i>	<i>a 751</i>	<i>15</i>	<i>139</i>	<i>130</i>	<i>91</i>	<i>209</i>	<i>14</i>	<i>60</i>	<i>12</i>	<i>52</i>
	<i>b 791</i>	<i>15</i>	<i>140</i>	<i>131</i>	<i>96</i>	<i>222</i>	<i>16</i>	<i>66</i>	<i>10</i>	<i>58</i>
	<i>c 105,3</i>	<i>100,0</i>	<i>100,7</i>	<i>100,8</i>	<i>105,5</i>	<i>106,2</i>	<i>114,3</i>	<i>110,0</i>	<i>83,3</i>	<i>111,5</i>
<i>Łañcut .....</i>	<i>a 1250</i>	<i>21</i>	<i>162</i>	<i>154</i>	<i>194</i>	<i>351</i>	<i>19</i>	<i>121</i>	<i>31</i>	<i>82</i>
	<i>b 1269</i>	<i>19</i>	<i>167</i>	<i>160</i>	<i>190</i>	<i>349</i>	<i>18</i>	<i>123</i>	<i>36</i>	<i>86</i>
	<i>c 101,5</i>	<i>90,5</i>	<i>103,1</i>	<i>103,9</i>	<i>97,9</i>	<i>99,4</i>	<i>94,7</i>	<i>101,7</i>	<i>116,1</i>	<i>104,9</i>
<i>Markowa .....</i>	<i>a 283</i>	<i>17</i>	<i>36</i>	<i>34</i>	<i>28</i>	<i>64</i>	<i>5</i>	<i>47</i>	<i>2</i>	<i>13</i>
	<i>b 301</i>	<i>19</i>	<i>37</i>	<i>35</i>	<i>30</i>	<i>66</i>	<i>6</i>	<i>51</i>	<i>3</i>	<i>16</i>
	<i>c 106,4</i>	<i>111,8</i>	<i>102,8</i>	<i>102,9</i>	<i>107,1</i>	<i>103,1</i>	<i>120,0</i>	<i>108,5</i>	<i>150,0</i>	<i>123,1</i>
<i>Rakszawa .....</i>	<i>a 358</i>	<i>28</i>	<i>40</i>	<i>38</i>	<i>67</i>	<i>100</i>	<i>5</i>	<i>17</i>	<i>5</i>	<i>18</i>
	<i>b 364</i>	<i>28</i>	<i>45</i>	<i>43</i>	<i>67</i>	<i>103</i>	<i>5</i>	<i>21</i>	<i>5</i>	<i>13</i>
	<i>c 101,7</i>	<i>100,0</i>	<i>112,5</i>	<i>113,2</i>	<i>100,0</i>	<i>103,0</i>	<i>100,0</i>	<i>123,5</i>	<i>100,0</i>	<i>72,2</i>

**TABL. 15. PODMIOTY GOSPODARKI NARODOWEJ WEDŁUG WYBRANYCH SEKCJI POLSKIEJ KLASYFIKACJI DZIAŁALNOŚCI (PKD) ORAZ PODREGIONÓW, POWIATÓW I GMIN (cd.)**

WYSZCZEGÓLNIENIE	Ogółem	W tym								
		rolnictwo, leśnictwo, łowiectwo i rybactwo	przemysł		budownictwo	handel; naprawa pojazdów samochodowych <sup>A</sup>	zakwaterowanie i gastronomia <sup>A</sup>	transport i gospodarka magazynowa	działalność finansowa i ubezpieczeniowa	działalność profesjonalna, naukowa i techniczna
			razem	w tym przetwórstwo przemysłowe						
a - 31 XII 2011 b - 31 XII 2012 c - 2011 = 100										
<b>POWIAT ŁAŃCUCKI (dok.)</b>										
<i>Gminy wiejskie (dok.)</i>										
Żołyńa .....	a 322 b 332 c 103,1	10 10 100,0	35 35 100,0	33 33 100,0	58 67 115,5	71 74 104,2	6 6 100,0	35 32 91,4	15 12 80,0	18 17 94,4
<b>POWIAT ROPCZYCKO-SĘDZISZOWSKI</b>										
<i>Gminy miejsko-wiejskie</i>										
Ropczyce .....	a 1977 b 2038 c 103,1	27 27 100,0	198 208 105,1	192 202 105,2	284 292 102,8	593 601 101,3	42 40 95,2	218 215 98,6	36 38 105,6	124 132 106,5
miasto .....	a 1415 b 1462 c 103,3	8 8 100,0	126 136 107,9	121 131 108,3	161 164 101,9	434 436 100,5	31 29 93,5	156 153 98,1	26 29 111,5	106 113 106,6
wieś .....	a 562 b 576 c 102,5	19 19 100,0	72 72 100,0	71 71 100,0	123 128 104,1	159 165 103,8	11 11 100,0	62 62 100,0	10 9 90,0	18 19 105,6
Sędziszów Małopolski .....	a 1387 b 1371 c 98,8	15 14 93,3	149 155 104,0	145 150 103,4	201 184 91,5	386 381 98,7	23 20 87,0	157 155 98,7	37 37 100,0	89 98 110,1
miasto .....	a 673 b 663 c 98,5	- - x	69 76 110,1	68 74 108,8	73 60 82,2	201 196 97,5	16 13 81,3	64 63 98,4	16 17 106,3	63 72 114,3
wieś .....	a 714 b 708 c 99,2	15 14 93,3	80 79 98,8	77 76 98,7	128 124 96,9	185 185 100,0	7 7 100,0	93 92 98,9	21 20 95,2	26 26 100,0
<i>Gminy wiejskie</i>										
Iwierzycy .....	a 379 b 408 c 107,7	16 16 100,0	49 56 114,3	48 54 112,5	64 68 106,3	95 103 108,4	3 3 100,0	51 54 105,9	5 5 100,0	15 15 100,0
Ostrów .....	a 381 b 374 c 98,2	15 17 113,3	51 50 98,0	49 48 98,0	65 61 93,8	90 84 93,3	8 9 112,5	51 52 102,0	7 7 100,0	16 13 81,3
Wielopole Skrzyńskie .....	a 379 b 379 c 100,0	15 16 106,7	47 48 102,1	46 47 102,2	84 84 100,0	91 92 101,1	5 5 100,0	44 47 106,8	13 10 76,9	12 11 91,7
<b>POWIAT RZESZOWSKI</b> .....	a 10238 b 10688 c 104,4	204 201 98,5	1506 1549 102,9	1456 1494 102,6	1557 1618 103,9	2786 2900 104,1	223 237 106,3	863 856 99,2	262 272 103,8	652 721 110,6
<i>Gmina miejska</i>										
Dynów .....	a 408 b 418 c 102,5	5 4 80,0	48 52 108,3	45 49 108,9	55 58 105,5	117 113 96,6	22 23 104,5	29 32 110,3	6 8 133,3	27 27 100,0
<i>Gminy miejsko-wiejskie</i>										
Błazowa .....	a 628 b 657 c 104,6	11 12 109,1	81 81 100,0	80 80 100,0	138 149 108,0	159 163 102,5	11 12 109,1	71 63 88,7	7 10 142,9	26 28 107,7
miasto .....	a 188 b 202 c 107,4	4 4 100,0	16 16 100,0	15 15 100,0	22 24 109,1	57 59 103,5	7 7 100,0	19 18 94,7	4 5 125,0	9 12 133,3
wieś .....	a 440 b 455 c 103,4	7 8 114,3	65 65 100,0	65 65 100,0	116 125 107,8	102 104 102,0	4 5 125,0	52 45 86,5	3 5 166,7	17 16 94,1

**TABL. 15. PODMIOTY GOSPODARKI NARODOWEJ WEDŁUG WYBRANYCH SEKCJI POLSKIEJ KLASYFIKACJI DZIAŁALNOŚCI (PKD) ORAZ PODREGIONÓW, POWIATÓW I GMIN (cd.)**

WYSZCZEGÓLNIENIE	Ogółem	W tym								
		rolnic- two,le- śnictwo, łowiec- two i ryba- ctwo	przemysł		budo- wnictwo	handel; napra- wa po- jazdów samo- chodo- wych <sup>Δ</sup>	zakwa- terowa- nie i gastro- nomia <sup>Δ</sup>	tran- sport i gospo- darka maga- zynowa	działal- ność finan- sowa i ubez- piecze- niowa	działal- ność profes- jonal- na, na- ukowa i techni- czna
			razem	w tym przet- wórstwo prze- mys- łowe						
a - 31 XII 2011 b - 31 XII 2012 c - 2011 = 100										
<b>POWIAT RZESZOWSKI (dok.)</b>										
<i>Gminy miejsko-wiejskie (dok.)</i>										
Boguchwała .....	a 1331 b 1411 c 106,0	21 21 100,0	147 152 103,4	139 144 103,6	205 216 105,4	367 405 110,4	18 19 105,6	118 110 93,2	38 38 100,0	109 121 111,0
miasto .....	a 508 b 538 c 105,9	8 10 125,0	56 60 107,1	51 54 105,9	54 54 100,0	151 168 111,3	13 11 84,6	28 24 85,7	12 12 100,0	47 48 102,1
wieś .....	a 823 b 873 c 106,1	13 11 84,6	91 92 101,1	88 90 102,3	151 162 107,3	216 237 109,7	5 8 160,0	90 86 95,6	26 26 100,0	62 73 117,7
Głogów Małopolski .....	a 1406 b 1463 c 104,1	31 29 93,5	172 185 107,6	160 172 107,5	200 201 100,5	387 409 105,7	43 48 111,6	131 130 99,2	38 37 97,4	109 122 111,9
miasto .....	a 516 b 540 c 104,7	13 12 92,3	29 33 113,8	26 30 115,4	65 65 100,0	149 157 105,4	16 20 125,0	43 40 93,0	15 16 106,7	55 60 109,1
wieś .....	a 890 b 923 c 103,7	18 17 94,4	143 152 106,3	134 142 106,0	135 136 100,7	238 252 105,9	27 28 103,7	88 90 102,3	23 21 91,3	54 62 114,8
Sokołów Małopolski .....	a 873 b 921 c 105,5	25 27 108,0	131 139 106,1	125 132 105,6	146 154 105,5	252 260 103,2	19 16 84,2	71 76 107,0	18 21 116,7	36 41 113,9
miasto .....	a 354 b 362 c 102,3	5 6 120,0	56 59 105,4	52 54 103,8	31 32 103,2	130 127 97,7	10 7 70,0	14 15 107,1	11 13 118,2	19 21 110,5
wieś .....	a 519 b 559 c 107,7	20 21 105,0	75 80 106,7	73 78 106,8	115 122 106,1	122 133 109,0	9 9 100,0	57 61 107,0	7 8 114,3	17 20 117,6
Tyczyn .....	a 789 b 825 c 104,6	7 5 71,4	105 101 96,2	100 96 96,0	122 126 103,3	207 222 107,2	12 15 125,0	72 68 94,4	28 27 96,4	72 73 101,4
miasto .....	a 324 b 347 c 107,1	1 1 100,0	32 34 106,3	31 32 103,2	35 34 97,1	98 103 105,1	5 5 100,0	18 18 100,0	6 8 133,3	40 43 107,5
wieś .....	a 465 b 478 c 102,8	6 4 66,7	73 67 91,8	69 64 92,8	87 92 105,7	109 119 109,2	7 10 142,9	54 50 92,6	22 19 86,4	32 30 93,8
<i>Gminy wiejskie</i>										
Chmielnik .....	a 346 b 376 c 108,7	4 4 100,0	42 44 104,8	42 43 102,4	53 56 105,7	75 87 116,0	5 6 120,0	28 29 103,6	13 16 123,1	24 27 112,5
Dynów .....	a 289 b 301 c 104,2	17 15 88,2	34 37 108,8	33 36 109,1	69 75 108,7	65 68 104,6	7 7 100,0	24 25 104,2	4 3 75,0	6 7 116,7
Hyżne .....	a 305 b 314 c 103,0	4 4 100,0	44 45 102,3	43 44 102,3	60 65 108,3	75 73 97,3	3 4 133,3	32 29 90,6	4 5 125,0	10 12 120,0
Kamień .....	a 293 b 308 c 105,1	21 21 100,0	66 67 101,5	64 65 101,6	53 59 111,3	66 68 103,0	4 7 175,0	21 20 95,2	5 4 80,0	7 7 100,0
Krasne .....	a 915 b 943 c 103,1	9 8 88,9	236 233 98,7	234 231 98,7	107 111 103,7	254 260 102,4	18 21 116,7	55 63 114,5	21 23 109,5	41 50 122,0

**TABL. 15. PODMIOTY GOSPODARKI NARODOWEJ WEDŁUG WYBRANYCH SEKCJI POLSKIEJ KLASYFIKACJI DZIAŁALNOŚCI (PKD) ORAZ PODREGIONÓW, POWIATÓW I GMIN (cd.)**

WYSZCZEGÓLNIENIE  a - 31 XII 2011 b - 31 XII 2012 c - 2011 = 100	Ogółem	W tym								
		rolnic- two,le- śnictwo, łowiec- two i ryba- ctwo	przemysł		budo- wnictwo	handel; napra- wa po- jazdów samo- chodo- wych <sup>Δ</sup>	zakwa- terowa- nie i gastro- nomia <sup>Δ</sup>	tran- sport i gospo- darka maga- zynowa	działal- ność finan- sowa i ubez- piecze- niowa	działal- ność profes- jonal- na, na- ukowa i techn- iczna
			razem	w tym przet- wórstwo prze- mys- łowe						
<b>POWIAT RZESZOWSKI (dok.)</b>										
<i>Gminy wiejskie (dok.)</i>										
Lubenia .....	a 281	7	24	22	60	74	8	25	10	20
	b 293	6	30	26	59	73	8	25	11	23
	c 104,3	85,7	125,0	118,2	98,3	98,6	100,0	100,0	110,0	115,0
Świlcza .....	a 977	20	114	112	120	287	27	74	33	73
	b 1011	22	115	113	126	290	24	73	35	84
	c 103,5	110,0	100,9	100,9	105,0	101,0	88,9	98,6	106,1	115,1
Trzebownisko .....	a 1397	22	262	257	169	401	26	112	37	92
	b 1447	23	268	263	163	409	27	113	34	99
	c 103,6	104,5	102,3	102,3	96,4	102,0	103,8	100,9	91,9	107,6
<b>POWIAT STRYŻOWSKI</b>	a 3416	96	391	371	603	895	61	212	67	197
	b 3532	91	409	387	638	890	67	224	73	194
	c 103,4	94,8	104,6	104,3	105,8	99,4	109,8	105,7	109,0	98,5
<i>Gmina miejsko-wiejska</i>										
Strzyżów .....	a 1261	27	117	113	194	338	26	67	24	95
	b 1331	23	127	122	212	338	32	74	27	89
	c 105,6	85,2	108,5	108,0	109,3	100,0	123,1	110,4	112,5	93,7
miasto .....	a 747	11	53	49	80	207	16	40	18	77
	b 779	9	55	50	84	209	16	44	21	73
	c 104,3	81,8	103,8	102,0	105,0	101,0	100,0	110,0	116,7	94,8
wieś .....	a 514	16	64	64	114	131	10	27	6	18
	b 552	14	72	72	128	129	16	30	6	16
	c 107,4	87,5	112,5	112,5	112,3	98,5	160,0	111,1	100,0	88,9
<i>Gminy wiejskie</i>										
Czudec .....	a 668	21	77	75	115	166	17	49	13	39
	b 669	20	81	77	112	161	17	52	16	41
	c 100,1	95,2	105,2	102,7	97,4	97,0	100,0	106,1	123,1	105,1
Frysztak .....	a 601	23	86	79	82	181	8	40	13	31
	b 622	25	88	81	93	181	9	42	12	30
	c 103,5	108,7	102,3	102,5	113,4	100,0	112,5	105,0	92,3	96,8
Niebylec .....	a 528	11	60	59	126	129	8	44	7	18
	b 539	10	61	60	133	124	7	43	8	19
	c 102,1	90,9	101,7	101,7	105,6	96,1	87,5	97,7	114,3	105,6
Wiśniowa .....	a 358	14	51	45	86	81	2	12	10	14
	b 371	13	52	47	88	86	2	13	10	15
	c 103,6	92,9	102,0	104,4	102,3	106,2	100,0	108,3	100,0	107,1
Miasto na prawach powiatu:										
Rzeszów .....	a 21543	53	1589	1504	1852	5940	572	1337	801	2845
	b 22406	58	1593	1492	1862	5988	572	1319	828	3063
	c 104,0	109,4	100,3	99,2	100,5	100,8	100,0	98,7	103,4	107,7
<b>Podregion tarnobrzeski .....</b>	<b>a 42741</b>	<b>667</b>	<b>4761</b>	<b>4497</b>	<b>5686</b>	<b>12987</b>	<b>1172</b>	<b>2847</b>	<b>1254</b>	<b>3054</b>
	<b>b 43645</b>	<b>678</b>	<b>4889</b>	<b>4612</b>	<b>5798</b>	<b>12935</b>	<b>1207</b>	<b>2871</b>	<b>1202</b>	<b>3142</b>
	<b>c 102,1</b>	<b>101,6</b>	<b>102,7</b>	<b>102,6</b>	<b>102,0</b>	<b>99,6</b>	<b>103,0</b>	<b>100,8</b>	<b>95,9</b>	<b>102,9</b>
<b>POWIAT DĘBICKI .....</b>	<b>a 8422</b>	<b>131</b>	<b>971</b>	<b>900</b>	<b>1012</b>	<b>2355</b>	<b>196</b>	<b>824</b>	<b>198</b>	<b>665</b>
	<b>b 8653</b>	<b>144</b>	<b>1012</b>	<b>930</b>	<b>1033</b>	<b>2361</b>	<b>203</b>	<b>834</b>	<b>187</b>	<b>679</b>
	<b>c 102,7</b>	<b>109,9</b>	<b>104,2</b>	<b>103,3</b>	<b>102,1</b>	<b>100,3</b>	<b>103,6</b>	<b>101,2</b>	<b>94,4</b>	<b>102,1</b>
<i>Gmina miejska</i>										
Dębica .....	a 4079	30	385	365	409	1207	99	320	102	419
	b 4098	30	393	369	401	1177	98	310	95	418
	c 100,5	100,0	102,1	101,1	98,0	97,5	99,0	96,9	93,1	99,8



**TABL. 15. PODMIOTY GOSPODARKI NARODOWEJ WEDŁUG WYBRANYCH SEKCJI POLSKIEJ KLASYFIKACJI DZIAŁALNOŚCI (PKD) ORAZ PODREGIONÓW, POWIATÓW I GMIN (cd.)**

WYSZCZEGÓLNIENIE	Ogółem	W tym								
		rolnictwo, leśnictwo, łowiectwo i rybactwo	przemysł		budownictwo	handel; naprawa pojazdów samochodowych <sup>A</sup>	zakwaterowanie i gastronomia <sup>A</sup>	transport i gospodarka magazynowa	działalność finansowa i ubezpieczeniowa	działalność profesjonalna, naukowa i techniczna
			razem	w tym przetwórstwo przemysłowe						
a - 31 XII 2011 b - 31 XII 2012 c - 2011 = 100										
<b>POWIAT DEBICKI (dok.)</b>										
<i>Gminy miejsko-wiejskie</i>										
Brzostek .....	a 515 b 543 c 105,4	9 11 122,2	57 53 93,0	56 52 92,9	65 76 116,9	129 128 99,2	11 10 90,9	87 91 104,6	11 9 81,8	17 22 129,4
miasto .....	a 207 b 212 c 102,4	2 3 150,0	17 17 100,0	16 16 100,0	17 20 117,6	62 59 95,2	4 4 100,0	32 33 103,1	5 5 100,0	12 15 125,0
wieś .....	a 308 b 331 c 107,5	7 8 114,3	40 36 90,0	40 36 90,0	48 56 116,7	67 69 103,0	7 6 85,7	55 58 105,5	6 4 66,7	5 7 140,0
<i>Pilzno</i> .....	a 894 b 945 c 105,7	17 16 94,1	108 116 107,4	94 101 107,4	93 96 103,2	283 291 102,8	38 40 105,3	111 124 111,7	19 20 105,3	48 53 110,4
miasto .....	a 387 b 406 c 104,9	6 5 83,3	58 58 100,0	54 54 100,0	30 28 93,3	126 132 104,8	17 18 105,9	43 50 116,3	7 7 100,0	32 33 103,1
wieś .....	a 507 b 539 c 106,3	11 11 100,0	50 58 116,0	40 47 117,5	63 68 107,9	157 159 101,3	21 22 104,8	68 74 108,8	12 13 108,3	16 20 125,0
<i>Gminy wiejskie</i>										
Czarna .....	a 655 b 675 c 103,1	28 30 107,1	76 82 107,9	69 75 108,7	119 122 102,5	185 191 103,2	10 10 100,0	62 59 95,2	19 17 89,5	20 23 115,0
Dębica .....	a 1353 b 1437 c 106,2	29 35 120,7	206 219 106,3	190 203 106,8	219 229 104,6	297 322 108,4	21 25 119,0	135 138 102,2	37 37 100,0	100 102 102,0
Jodłowa .....	a 194 b 196 c 101,0	2 3 150,0	29 29 100,0	28 28 100,0	26 28 107,7	63 58 92,1	8 7 87,5	16 18 112,5	1 1 100,0	7 7 100,0
Żyraków .....	a 732 b 759 c 103,7	16 19 118,8	110 120 109,1	98 102 104,1	81 81 100,0	191 194 101,6	9 13 144,4	93 94 101,1	9 8 88,9	54 54 100,0
<b>POWIAT LEŻAJSKI</b> .....	a 3990 b 4053 c 101,6	67 64 95,5	458 465 101,5	443 446 100,7	705 739 104,8	1051 1049 99,8	102 107 104,9	267 265 99,3	88 86 97,7	266 258 97,0
<i>Gmina miejska</i>										
Leżajsk .....	a 1535 b 1552 c 101,1	9 10 111,1	125 120 96,0	119 113 95,0	163 168 103,1	480 481 100,2	36 40 111,1	109 109 100,0	46 47 102,2	134 129 96,3
<i>Gmina miejsko-wiejska</i>										
Nowa Sarzyna .....	a 931 b 930 c 99,9	10 7 70,0	178 187 105,1	175 184 105,1	164 167 101,8	213 203 95,3	27 25 92,6	31 36 116,1	16 12 75,0	56 50 89,3
miasto .....	a 362 b 359 c 99,2	- - x	42 45 107,1	40 43 107,5	39 38 97,4	79 73 92,4	13 11 84,6	8 11 137,5	6 4 66,7	39 37 94,9
wieś .....	a 569 b 571 c 100,4	10 7 70,0	136 142 104,4	135 141 104,4	125 129 103,2	134 130 97,0	14 14 100,0	23 25 108,7	10 8 80,0	17 13 76,5
<i>Gminy wiejskie</i>										
Grodzisko Dolne .....	a 338 b 342 c 101,2	7 5 71,4	28 26 92,9	27 25 92,6	68 70 102,9	87 85 97,7	9 9 100,0	31 29 93,5	7 8 114,3	21 24 114,3
Kuryłówka .....	a 284 b 301 c 106,0	24 25 104,2	29 33 113,8	26 29 111,5	75 81 108,0	55 62 112,7	7 8 114,3	29 25 86,2	4 5 125,0	9 9 100,0
Leżajsk .....	a 902 b 928 c 102,9	17 17 100,0	98 99 101,0	96 95 99,0	235 253 107,7	216 218 100,9	23 25 108,7	67 66 98,5	15 14 93,3	46 46 100,0

**TABL. 15. PODMIOTY GOSPODARKI NARODOWEJ WEDŁUG WYBRANYCH SEKCJI POLSKIEJ KLASYFIKACJI DZIAŁALNOŚCI (PKD) ORAZ PODREGIONÓW, POWIATÓW I GMIN (cd.)**

WYSZCZEGÓLNIENIE	Ogółem	W tym									
		rolnictwo, leśnictwo, łowiectwo i rybactwo	przemysł		budownictwo	handel, naprawa pojazdów samochodowych <sup>Δ</sup>	zakwaterowanie i gastronomia <sup>Δ</sup>	transport i gospodarka magazynowa	działalność finansowa i ubezpieczeniowa	działalność profesjonalna, naukowa i techniczna	
			razem	w tym przetwórstwo przemysłowe							
a - 31 XII 2011 b - 31 XII 2012 c - 2011 = 100											
<b>POWIAT MIELECKI</b> .....	a	9633	133	1373	1311	1230	2794	239	588	262	730
	b	9940	135	1415	1352	1277	2805	246	597	249	780
	c	103,2	101,5	103,1	103,1	103,8	100,4	102,9	101,5	95,0	106,8
<i>Gmina miejska</i>											
Mielec .....	a	5859	25	746	712	609	1808	169	287	172	558
	b	6003	25	768	734	605	1811	178	289	165	601
	c	102,5	100,0	102,9	103,1	99,3	100,2	105,3	100,7	95,9	107,7
<i>Gminy miejsko-wiejskie</i>											
Przeclaw .....	a	483	20	88	87	83	137	12	21	7	18
	b	503	21	92	91	87	141	9	20	8	20
	c	104,1	105,0	104,5	104,6	104,8	102,9	75,0	95,2	114,3	111,1
miasto .....	a	114	5	13	12	14	42	3	2	1	3
	b	122	5	13	12	16	46	1	3	1	4
	c	107,0	100,0	100,0	100,0	114,3	109,5	33,3	150,0	100,0	133,3
wieś .....	a	369	15	75	75	69	95	9	19	6	15
	b	381	16	79	79	71	95	8	17	7	16
	c	103,3	106,7	105,3	105,3	102,9	100,0	88,9	89,5	116,7	106,7
Radomyśl Wielki .....	a	725	22	115	113	126	189	15	64	20	28
	b	771	26	113	110	147	194	17	69	17	26
	c	106,3	118,2	98,3	97,3	116,7	102,6	113,3	107,8	85,0	92,9
miasto .....	a	268	7	28	27	39	88	6	22	6	14
	b	280	8	27	26	44	86	9	21	7	13
	c	104,5	114,3	96,4	96,3	112,8	97,7	150,0	95,5	116,7	92,9
wieś .....	a	457	15	87	86	87	101	9	42	14	14
	b	491	18	86	84	103	108	8	48	10	13
	c	107,4	120,0	98,9	97,7	118,4	106,9	88,9	114,3	71,4	92,9
<i>Gminy wiejskie</i>											
Borowa .....	a	296	12	54	48	39	82	2	24	5	11
	b	306	10	56	50	41	79	3	21	6	9
	c	103,4	83,3	103,7	104,2	105,1	96,3	150,0	87,5	120,0	81,8
Czermin .....	a	342	12	44	41	80	79	2	38	2	13
	b	364	12	46	43	90	81	3	38	2	15
	c	106,4	100,0	104,5	104,9	112,5	102,5	150,0	100,0	100,0	115,4
Gawłuszowice .....	a	132	3	15	15	14	43	1	16	5	4
	b	137	3	16	16	17	42	2	15	5	4
	c	103,8	100,0	106,7	106,7	121,4	97,7	200,0	93,8	100,0	100,0
Mielec .....	a	809	18	158	150	102	203	14	55	27	57
	b	832	16	166	158	108	202	12	56	25	61
	c	102,8	88,9	105,1	105,3	105,9	99,5	85,7	101,8	92,6	107,0
Padew Narodowa .....	a	233	6	29	27	43	55	3	23	5	15
	b	239	6	30	28	45	53	3	24	5	13
	c	102,6	100,0	103,4	103,7	104,7	96,4	100,0	104,3	100,0	86,7
Tuszów Narodowy .....	a	414	9	83	78	69	91	12	30	10	15
	b	423	9	81	76	70	91	10	34	9	17
	c	102,2	100,0	97,6	97,4	101,4	100,0	83,3	113,3	90,0	113,3
Wadowice Górne .....	a	340	6	41	40	65	107	9	30	9	11
	b	362	7	47	46	67	111	9	31	7	14
	c	106,5	116,7	114,6	115,0	103,1	103,7	100,0	103,3	77,8	127,3
<b>POWIAT NIŻAŃSKI</b> .....	a	3852	118	516	486	661	1120	110	196	111	186
	b	3932	116	525	501	684	1119	116	200	105	195
	c	102,1	98,3	101,7	103,1	103,5	99,9	105,5	102,0	94,6	104,8
<i>Gminy miejsko-wiejskie</i>											
Nisko .....	a	1667	21	165	152	270	517	48	86	66	99
	b	1718	21	175	165	280	525	48	89	61	108
	c	103,1	100,0	106,1	108,6	103,7	101,5	100,0	103,5	92,4	109,1
miasto .....	a	1300	15	112	102	189	428	42	65	50	77
	b	1332	15	116	109	200	430	41	68	45	85
	c	102,5	100,0	103,6	106,9	105,8	100,5	97,6	104,6	90,0	110,4
wieś .....	a	367	6	53	50	81	89	6	21	16	22
	b	386	6	59	56	80	95	7	21	16	23
	c	105,2	100,0	111,3	112,0	98,8	106,7	116,7	100,0	100,0	104,5

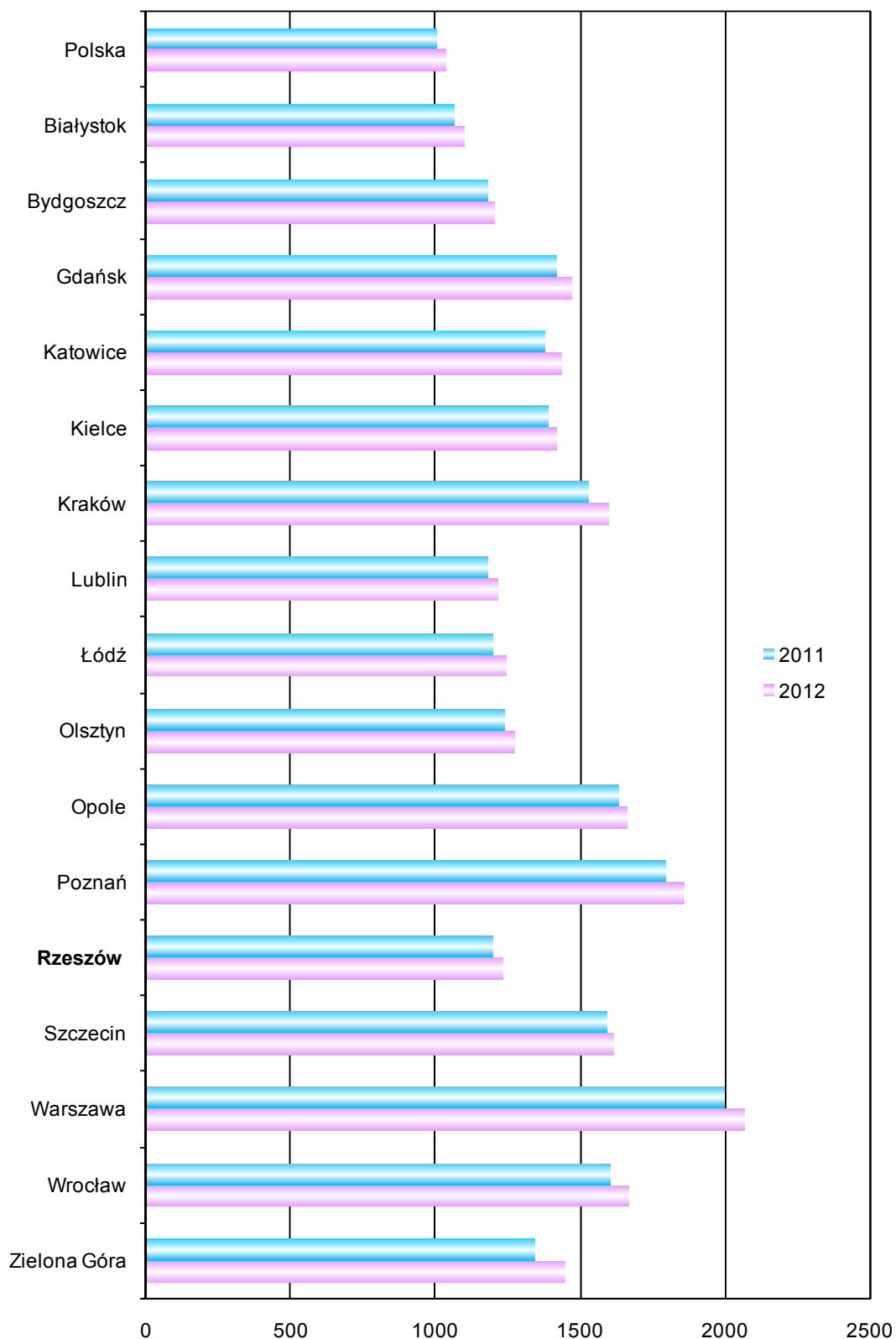
**TABL. 15. PODMIOTY GOSPODARKI NARODOWEJ WEDŁUG WYBRANYCH SEKCJI POLSKIEJ KLASYFIKACJI DZIAŁALNOŚCI (PKD) ORAZ PODREGIONÓW, POWIATÓW I GMIN (cd.)**

WYSZCZEGÓLNIENIE  a - 31 XII 2011 b - 31 XII 2012 c - 2011 = 100	Ogółem	W tym									
		rolnic- two,le- śnictwo, łowiec- two i ryba- ctwo	przemysł		budo- wnictwo	handel, napra- wa po- jazdów samo- chodo- wych <sup>Δ</sup>	zakwa- terowa- nie i gastro- nomia <sup>Δ</sup>	tran- sport i gospo- darka maga- zynowa	działal- ność finan- sowa i ubez- piecze- niowa	działal- ność profes- jonal- na, na- ukowa i techni- czna	
			razem	w tym przet- wórstwo prze- mys- łowe							
<b>POWIAT NIŻAŃSKI (dok.)</b>											
<i>Gminy miejsko-wiejskie (dok.)</i>											
Rudnik nad Sanem .....	a	626	18	128	125	59	212	23	21	15	34
	b	620	18	129	126	55	204	25	20	11	34
	c	99,0	100,0	100,8	100,8	93,2	96,2	108,7	95,2	73,3	100,0
miasto .....	a	494	15	94	92	40	177	18	15	14	28
	b	489	15	98	96	37	167	19	15	9	28
	c	99,0	100,0	104,3	104,3	92,5	94,4	105,6	100,0	64,3	100,0
wieś .....	a	132	3	34	33	19	35	5	6	1	6
	b	131	3	31	30	18	37	6	5	2	6
	c	99,2	100,0	91,2	90,9	94,7	105,7	120,0	83,3	200,0	100,0
Ulanów .....	a	392	22	51	48	51	108	13	28	12	16
	b	388	20	48	46	51	106	14	28	14	17
	c	99,0	90,9	94,1	95,8	100,0	98,1	107,7	100,0	116,7	106,3
miasto .....	a	121	3	12	10	12	36	5	5	2	8
	b	116	1	11	9	9	36	5	6	3	8
	c	95,9	33,3	91,7	90,0	75,0	100,0	100,0	120,0	150,0	100,0
wieś .....	a	271	19	39	38	39	72	8	23	10	8
	b	272	19	37	37	42	70	9	22	11	9
	c	100,4	100,0	94,9	97,4	107,7	97,2	112,5	95,7	110,0	112,5
<i>Gminy wiejskie</i>											
Harasiuki .....	a	245	10	19	17	50	84	3	16	5	9
	b	255	10	21	19	53	80	4	17	5	10
	c	104,1	100,0	110,5	111,8	106,0	95,2	133,3	106,3	100,0	111,1
Jarocin .....	a	247	26	39	38	48	53	9	16	2	12
	b	260	27	41	40	52	57	11	17	2	9
	c	105,3	103,8	105,1	105,3	108,3	107,5	122,2	106,3	100,0	75,0
Jeżowe .....	a	443	15	73	72	143	86	6	15	5	8
	b	454	14	73	72	146	83	7	14	6	12
	c	102,5	93,3	100,0	100,0	102,1	96,5	116,7	93,3	120,0	150,0
Krzeszów .....	a	232	6	41	34	40	60	8	14	6	8
	b	237	6	38	33	47	64	7	15	6	5
	c	102,2	100,0	92,7	97,1	117,5	106,7	87,5	107,1	100,0	62,5
<b>POWIAT STALOWO-WOLSKI</b>											
<i>Gmina miejska</i>											
Stalowa Wola .....	a	6189	23	447	433	563	2255	212	318	246	521
	b	6221	23	459	445	578	2203	201	320	240	528
	c	100,5	100,0	102,7	102,8	102,7	97,7	94,8	100,6	97,6	101,3
<i>Gminy wiejskie</i>											
Bojanów .....	a	296	34	28	25	70	66	5	15	7	8
	b	324	34	26	23	78	71	7	18	7	9
	c	109,5	100,0	92,9	92,0	111,4	107,6	140,0	120,0	100,0	112,5
Pysznica .....	a	605	17	54	50	91	180	14	47	19	33
	b	629	18	63	59	87	179	17	47	17	35
	c	104,0	105,9	116,7	118,0	95,6	99,4	121,4	100,0	89,5	106,1

**TABL. 15. PODMIOTY GOSPODARKI NARODOWEJ WEDŁUG WYBRANYCH SEKCJI POLSKIEJ KLASYFIKACJI DZIAŁALNOŚCI (PKD) ORAZ PODREGIONÓW, POWIATÓW I GMIN (dok.)**

WYSZCZEGÓLNIENIE  a - 31 XII 2011 b - 31 XII 2012 c - 2011 = 100	Ogółem	W tym								
		rolnic- two,le- śnictwo, łowie- ctwo i ryba- ctwo	przemysł		budo- wnictwo	handel, napra- wa po- jazdów samo- chodo- wych <sup>Δ</sup>	zakwa- terowa- nie i gastro- nomia <sup>Δ</sup>	tran- sport i gospo- darka maga- zynowa	działal- ność finan- sowa i ubez- piecze- niowa	działal- ność profes- jonal- na, na- ukowa i techni- czna
			razem	w tym przet- wórstwo prze- mys- łowe						
<b>POWIAT STALOWO- WOLSKI (dok.)</b> <i>Gminy wiejskie (dok.)</i>										
Radomyśl nad Sanem .....	a 411	13	59	52	93	104	12	23	10	11
	b 429	15	63	54	92	107	11	21	11	14
	c 104,4	115,4	106,8	103,8	98,9	102,9	91,7	91,3	110,0	127,3
Zaklików .....	a 457	22	72	68	69	145	11	27	12	10
	b 468	23	74	70	76	139	12	29	10	11
	c 102,4	104,5	102,8	102,9	110,1	95,9	109,1	107,4	83,3	110,0
Zaleszany .....	a 635	13	93	92	71	227	22	41	21	25
	b 654	11	91	89	70	232	24	48	19	23
	c 103,0	84,6	97,8	96,7	98,6	102,2	109,1	117,1	90,5	92,0
<b>POWIAT TARNOBRZESKI</b>	a 3327	80	356	330	490	961	86	287	103	143
	b 3367	80	362	335	487	965	87	284	98	145
	c 101,2	100,0	101,7	101,5	99,4	100,4	101,2	99,0	95,1	101,4
<i>Gminy miejsko-wiejskie</i>										
Baranów Sandomierski .....	a 746	26	76	72	99	203	18	114	18	25
	b 743	25	75	71	94	203	21	110	15	29
	c 99,6	96,2	98,7	98,6	94,9	100,0	116,7	96,5	83,3	116,0
miasto .....	a 150	-	18	16	17	41	6	17	7	8
	b 148	-	15	13	17	41	7	16	5	8
	c 98,7	x	83,3	81,3	100,0	100,0	116,7	94,1	71,4	100,0
wieś .....	a 596	26	58	56	82	162	12	97	11	17
	b 595	25	60	58	77	162	14	94	10	21
	c 99,8	96,2	103,4	103,6	93,9	100,0	116,7	96,9	90,9	123,5
Nowa Dęba .....	a 1219	18	127	117	149	357	30	51	40	63
	b 1247	18	131	121	162	343	31	50	39	66
	c 102,3	100,0	103,1	103,4	108,7	96,1	103,3	98,0	97,5	104,8
miasto .....	a 908	5	100	95	97	275	22	31	29	57
	b 929	5	103	99	105	266	23	30	28	59
	c 102,3	100,0	103,0	104,2	108,2	96,7	104,5	96,8	96,6	103,5
wieś .....	a 311	13	27	22	52	82	8	20	11	6
	b 318	13	28	22	57	77	8	20	11	7
	c 102,3	100,0	103,7	100,0	109,6	93,9	100,0	100,0	100,0	116,7
<i>Gminy wiejskie</i>										
Gorzyce .....	a 885	7	103	99	139	275	33	80	27	43
	b 877	6	106	101	130	286	30	79	26	35
	c 99,1	85,7	102,9	102,0	93,5	104,0	90,9	98,8	96,3	81,4
Grębów .....	a 477	29	50	42	103	126	5	42	18	12
	b 500	31	50	42	101	133	5	45	18	15
	c 104,8	106,9	100,0	100,0	98,1	105,6	100,0	107,1	100,0	125,0
Miasto na prawach powiatu: Tarnobrzeg .....	a 4924	16	334	307	631	1729	163	214	177	456
	b 4975	15	334	308	597	1705	176	208	173	465
	c 101,0	93,8	100,0	100,3	94,6	98,6	108,0	97,2	97,7	102,0

**WYKRES 12. PODMIOTY GOSPODARKI NARODOWEJ NA 10 TYS. LUDNOŚCI W MIASTACH  
WOJEWÓDZKICH POLSKI**  
Stan w dniu 31 XII



**TABL. 16. PODMIOTY GOSPODARKI NARODOWEJ W MIASTACH NA PRAWACH POWIATU WEDŁUG SEKTORÓW WŁASNOŚCI, WYBRANYCH FORM PRAWNYCH ORAZ SEKCJI POLSKIEJ KLASYFIKACJI DZIAŁALNOŚCI (PKD)  
A. KROSNO**

WYSZCZEGÓLNIENIE  a - 31 XII 2011 b - 31 XII 2012 c - 2011 = 100	Ogółem	Sektor		Z ogółem						
		publi- czny	prywa- tny	spółki handlowe		spółki cywilne	spół- dzielnie	fundacje stowarzy- szenia i organi- zacje społecz- ne	osoby fizyczne prowa- dzące działal- ność gospo- darczą	
				razem	w tym z udzia- łem kapi- tału za- grani- cznego					
<b>OGÓŁEM</b> .....	<b>a</b>	<b>5380</b>	<b>161</b>	<b>5219</b>	<b>406</b>	<b>44</b>	<b>464</b>	<b>17</b>	<b>192</b>	<b>3965</b>
	<b>b</b>	<b>5515</b>	<b>161</b>	<b>5354</b>	<b>431</b>	<b>49</b>	<b>477</b>	<b>18</b>	<b>201</b>	<b>4013</b>
	<b>c</b>	<b>102,5</b>	<b>100,0</b>	<b>102,6</b>	<b>106,2</b>	<b>111,4</b>	<b>102,8</b>	<b>105,9</b>	<b>104,7</b>	<b>101,2</b>
Rolnictwo, leśnictwo, ło- wiewstwo i rybactwo .....	a	22	2	20	6	2	1	-	1	12
	b	22	2	20	6	2	1	-	1	12
	c	100,0	100,0	100,0	100,0	100,0	100,0	x	100,0	100,0
Przemysł .....	a	498	5	493	79	11	58	2	-	359
	b	529	3	526	84	12	62	3	-	380
	c	106,2	60,0	106,7	106,3	109,1	106,9	150,0	x	105,8
górnictwo i wydobywanie	a	4	1	3	1	-	-	-	-	3
	b	3	1	2	1	-	-	-	-	2
	c	75,0	100,0	66,7	100,0	x	x	x	x	66,7
przetwórstwo przemy- słowe	a	487	2	485	75	11	58	2	-	352
	b	519	1	518	80	12	62	3	-	374
	c	106,6	50,0	106,8	106,7	109,1	106,9	150,0	x	106,3
wytwarzanie i zaopatry- wanie w energię ele- ktryczną, gaz, parę	a	3	-	3	1	-	-	-	-	2
	b	2	-	2	1	-	-	-	-	1
	c	66,7	x	66,7	100,0	x	x	x	x	50,0
wodną i gorącą wodę <sup>Δ</sup>										
dostawa wody; gospoda- rowanie ściekami i od- padami; rekultywacja <sup>Δ</sup>	a	4	2	2	2	-	-	-	-	2
	b	5	1	4	2	-	-	-	-	3
	c	125,0	50,0	200,0	100,0	x	x	x	x	150,0
Budownictwo .....	a	410	-	410	35	2	28	2	-	345
	b	407	-	407	35	1	30	2	-	340
	c	99,3	x	99,3	100,0	50,0	107,1	100,0	x	98,6
Handel; naprawa pojazdów samochodowych <sup>Δ</sup>	a	1624	1	1623	150	25	223	5	-	1246
	b	1644	1	1643	156	29	227	5	-	1256
	c	101,2	100,0	101,2	104,0	116,0	101,8	100,0	x	100,8
Transport i gospodarka ma- gazynowa	a	295	2	293	5	-	15	-	-	274
	b	293	2	291	4	-	13	-	-	275
	c	99,3	100,0	99,3	80,0	x	86,7	x	x	100,4
Zakwaterowanie i gastrono- mia	a	150	3	147	7	-	28	-	-	113
	b	148	3	145	8	1	28	-	-	110
	c	98,7	100,0	98,6	114,3	x	100,0	x	x	97,3

**TABL. 16. PODMIOTY GOSPODARKI NARODOWEJ W MIASTACH NA PRAWACH POWIATU WEDŁUG SEKTORÓW WŁASNOŚCI, WYBRANYCH FORM PRAWNYCH ORAZ SEKCJI POLSKIEJ KLASYFIKACJI DZIAŁALNOŚCI (PKD) (cd.)**  
**A. KROSNO (dok.)**

WYSZCZEGÓLNIENIE	Ogółem	Sektor		Z ogółem						
		publi- czny	prywa- tny	spółki handlowe		spółki cywilne	spół- dzielnie	fundacje stowarzy- szenia i organi- zacje społec- zne	osoby fizyczne prowa- dzące działal- ność gospo- darczą	
				razem	w tym z udzia- łem kapi- tału za- grani- cznego					
a - 31 XII 2011 b - 31 XII 2012 c - 2011 = 100										
Informacja i komunikacja ....	a	152	-	152	23	-	11	-	-	118
	b	160	-	160	25	-	12	-	-	123
	c	105,3	x	105,3	108,7	x	109,1	x	x	104,2
Działalność finansowa i ubezpieczeniowa	a	198	-	198	7	-	5	1	5	180
	b	196	-	196	9	-	5	1	5	176
	c	99,0	x	99,0	128,6	x	100,0	100,0	100,0	97,8
Obsługa rynku nierucho- mości <sup>Δ</sup>	a	160	12	148	21	1	7	5	-	33
	b	159	13	146	22	1	7	5	-	29
	c	99,4	108,3	98,6	104,8	100,0	100,0	100,0	x	87,9
Działalność profesjonalna, naukowa i techniczna	a	560	3	557	35	2	40	2	-	481
	b	584	3	581	40	2	43	2	-	497
	c	104,3	100,0	104,3	114,3	100,0	107,5	100,0	x	103,3
Administrowanie i działal- ność wspierająca <sup>Δ</sup>	a	101	-	101	11	1	12	-	-	78
	b	99	-	99	12	1	12	-	-	75
	c	98,0	x	98,0	109,1	100,0	100,0	x	x	96,2
Administracja publiczna i obrona narodowa; obo- wiązkowe zabezpiecze- nia społeczne	a	24	20	4	-	-	-	-	4	-
	b	24	20	4	-	-	-	-	4	-
	c	100,0	100,0	100,0	x	x	x	x	100,0	x
Edukacja .....	a	197	92	105	4	-	8	-	-	94
	b	229	95	134	4	-	8	-	-	88
	c	116,2	103,3	127,6	100,0	x	100,0	x	x	93,6
Opieka zdrowotna i pomoc społeczna	a	471	11	460	19	-	17	-	-	424
	b	491	10	481	21	-	17	-	-	442
	c	104,2	90,9	104,6	110,5	x	100,0	x	x	104,2
Działalność związana z kulturą, rozrywką i rekreacją	a	138	10	128	3	-	3	-	67	55
	b	138	9	129	3	-	3	-	67	56
	c	100,0	90,0	100,8	100,0	x	100,0	x	100,0	101,8
Pozostała działalność usługowa	a	380	-	380	1	-	8	-	115	153
	b	392	-	392	2	-	9	-	124	154
	c	103,2	x	103,2	200,0	x	112,5	x	107,8	100,7

**TABL. 16. PODMIOTY GOSPODARKI NARODOWEJ W MIASTACH NA PRAWACH POWIATU WEDŁUG SEKTORÓW WŁASNOŚCI, WYBRANYCH FORM PRAWNYCH ORAZ SEKCJI POLSKIEJ KLASYFIKACJI DZIAŁALNOŚCI (PKD) (cd.)**  
**B. PRZEMYSŁ**

WYSZCZEGÓLNIENIE	Ogółem	Sektor		Z ogółem						
		publi- czny	prywa- tny	spółki handlowe		spółki cywilne	spół- dzielnie	fundacje stowarzy- szenia i organi- zacje społecz- ne	osoby fizyczne prowa- dzące działal- ność gospo- darczą	
				razem	w tym z udzia- łem kapi- tału za- grani- cznego					
a - 31 XII 2011 b - 31 XII 2012 c - 2011 = 100										
<b>OGÓŁEM .....</b>	<b>a</b>	<b>5901</b>	<b>386</b>	<b>5515</b>	<b>460</b>	<b>102</b>	<b>457</b>	<b>31</b>	<b>285</b>	<b>3901</b>
	<b>b</b>	<b>6014</b>	<b>378</b>	<b>5636</b>	<b>500</b>	<b>126</b>	<b>453</b>	<b>35</b>	<b>301</b>	<b>3913</b>
	<b>c</b>	<b>101,9</b>	<b>97,9</b>	<b>102,2</b>	<b>108,7</b>	<b>123,5</b>	<b>99,1</b>	<b>112,9</b>	<b>105,6</b>	<b>100,3</b>
Rolnictwo, leśnictwo, ło- wiewstwo i rybactwo	a	20	1	19	6	1	1	-	4	8
	b	21	1	20	6	1	1	-	4	9
	c	105,0	100,0	105,3	100,0	100,0	100,0	x	100,0	112,5
Przemysł .....	a	320	5	315	55	4	37	4	-	223
	b	334	5	329	55	5	37	5	-	236
	c	104,4	100,0	104,4	100,0	125,0	100,0	125,0	x	105,8
górnictwo i wydobywanie	a	2	-	2	-	-	-	-	-	2
	b	2	-	2	-	-	-	-	-	2
	c	100,0	x	100,0	x	x	x	x	x	100,0
przetwórstwo przemy- słowe	a	294	1	293	50	4	33	4	-	207
	b	309	1	308	50	5	34	5	-	220
	c	105,1	100,0	105,1	100,0	125,0	103,0	125,0	x	106,3
wytwarzanie i zaopatry- wanie w energię ele- ktryczną, gaz, parę	a	3	1	2	2	-	-	-	-	1
	b	2	1	1	2	-	-	-	-	-
	c	66,7	100,0	50,0	100,0	x	x	x	x	x
wodną i gorącą wodę <sup>Δ</sup> ...										
dostawa wody; gospoda- rowanie ściekami i od- padami; rekultywacja <sup>Δ</sup>	a	21	3	18	3	-	4	-	-	13
	b	21	3	18	3	-	3	-	-	14
	c	100,0	100,0	100,0	100,0	x	75,0	x	x	107,7
Budownictwo .....	a	374	-	374	40	2	28	7	-	299
	b	380	-	380	39	3	26	7	-	308
	c	101,6	x	101,6	97,5	150,0	92,9	100,0	x	103,0
Handel; naprawa pojazdów samochodowych <sup>Δ</sup>	a	1850	-	1850	227	73	229	4	-	1390
	b	1821	-	1821	244	81	229	5	-	1343
	c	98,4	x	98,4	107,5	111,0	100,0	125,0	x	96,6
Transport i gospodarka ma- gazynowa	a	374	3	371	29	10	12	-	-	331
	b	386	3	383	40	19	10	-	-	334
	c	103,2	100,0	103,2	137,9	190,0	83,3	x	x	100,9
Zakwaterowanie i gastrono- mia	a	208	1	207	11	4	35	-	-	161
	b	213	1	212	13	4	34	1	-	162
	c	102,4	100,0	102,4	118,2	100,0	97,1	x	x	100,6



**TABL. 16. PODMIOTY GOSPODARKI NARODOWEJ W MIASTACH NA PRAWACH POWIATU WEDŁUG SEKTORÓW WŁASNOŚCI, WYBRANYCH FORM PRAWNYCH ORAZ SEKCJI POLSKIEJ KLASYFIKACJI DZIAŁALNOŚCI (PKD) (cd.)**  
**B. PRZEMYSŁ (dok.)**

WYSZCZEGÓLNIENIE	Ogółem	Sektor		Z ogółem						
		publi- czny	prywa- tny	spółki handlowe		spółki cywilne	spół- dzielnie	fundacje stowarzy- szenia i organi- zacje społe- czne	osoby fizyczne prowa- dzące działal- ność gospo- darczą	
				razem	w tym z udzia- łem kapi- tału za- grani- cznego					
a - 31 XII 2011 b - 31 XII 2012 c - 2011 = 100										
Informacja i komunikacja ....	a	105	-	105	15	1	6	-	-	83
	b	112	-	112	16	1	5	-	-	91
	c	106,7	x	106,7	106,7	100,0	83,3	x	x	109,6
Działalność finansowa i ubezpieczeniowa	a	148	-	148	11	-	3	-	-	134
	b	144	-	144	12	-	4	-	-	128
	c	97,3	x	97,3	109,1	x	133,3	x	x	95,5
Obsługa rynku nierucho- mości <sup>Δ</sup>	a	585	216	369	9	-	6	15	-	87
	b	597	215	382	9	-	7	14	-	90
	c	102,1	99,5	103,5	100,0	x	116,7	93,3	x	103,4
Działalność profesjonalna, naukowa i techniczna	a	438	2	436	30	3	32	1	-	372
	b	435	2	433	32	4	32	1	-	367
	c	99,3	100,0	99,3	106,7	133,3	100,0	100,0	x	98,7
Administrowanie i działal- ność wspierająca <sup>Δ</sup>	a	103	1	102	10	3	7	-	-	85
	b	107	1	106	13	6	7	1	-	85
	c	103,9	100,0	103,9	130,0	200,0	100,0	x	x	100,0
Administracja publiczna i obrona narodowa; obo- wiązkowe zabezpiecze- nia społeczne	a	33	33	-	1	-	-	-	-	-
	b	34	33	1	1	-	-	-	1	-
	c	103,0	100,0	x	100,0	x	x	x	x	x
Edukacja .....	a	227	98	129	3	-	10	-	8	105
	b	265	91	174	4	1	9	-	8	110
	c	116,7	92,9	134,9	133,3	x	90,0	x	100,0	104,8
Opieka zdrowotna i pomoc społeczna	a	506	17	489	12	-	36	-	-	441
	b	522	17	505	15	-	35	1	-	451
	c	103,2	100,0	103,3	125,0	x	97,2	x	x	102,3
Działalność związana z kulturą, rozrywką i rekreacją	a	116	9	107	-	-	6	-	64	37
	b	125	9	116	-	-	7	-	68	41
	c	107,8	100,0	108,4	x	x	116,7	x	106,3	110,8
Pozostała działalność usługowa	a	494	-	494	1	1	9	-	209	145
	b	518	-	518	1	1	10	-	220	158
	c	104,9	x	104,9	100,0	100,0	111,1	x	105,3	109,0

**TABL. 16. PODMIOTY GOSPODARKI NARODOWEJ W MIASTACH NA PRAWACH POWIATU WEDŁUG SEKTORÓW WŁASNOŚCI, WYBRANYCH FORM PRAWNYCH ORAZ SEKCJI POLSKIEJ KLASYFIKACJI DZIAŁALNOŚCI (PKD) (cd.)**  
**C. RZESZÓW**

WYSZCZEGÓLNIENIE	Ogółem	Sektor		Z ogółem						
		publi- czny	prywa- tny	spółki handlowe		spółki cywilne	spół- dzielnie	fundacje stowarzy- szenia i organi- zacje społecz- ne	osoby fizyczne prowa- dzące działal- ność gospo- darczą	
				razem	w tym z udzia- łem kapi- tału za- grani- cznego					
a - 31 XII 2011 b - 31 XII 2012 c - 2011 = 100										
<b>OGÓŁEM .....</b>	<b>a</b>	<b>21543</b>	<b>531</b>	<b>21012</b>	<b>2397</b>	<b>250</b>	<b>1966</b>	<b>70</b>	<b>743</b>	<b>15219</b>
	<b>b</b>	<b>22406</b>	<b>528</b>	<b>21878</b>	<b>2674</b>	<b>287</b>	<b>1971</b>	<b>74</b>	<b>790</b>	<b>15575</b>
	<b>c</b>	<b>104,0</b>	<b>99,4</b>	<b>104,1</b>	<b>111,6</b>	<b>114,8</b>	<b>100,3</b>	<b>105,7</b>	<b>106,3</b>	<b>102,3</b>
Rolnictwo, leśnictwo, ło- wiewstwo i rybactwo	a	53	-	53	3	-	3	2	6	39
	b	58	-	58	8	1	3	2	6	39
	c	109,4	x	109,4	266,7	x	100,0	100,0	100,0	100,0
Przemysł .....	a	1589	5	1584	299	42	187	7	-	1091
	b	1593	5	1588	325	48	183	8	-	1072
	c	100,3	100,0	100,3	108,7	114,3	97,9	114,3	x	98,3
górnictwo i wydobywanie	a	26	-	26	19	-	2	-	-	5
	b	30	-	30	22	-	2	-	-	6
	c	115,4	x	115,4	115,8	x	100,0	x	x	120,0
przetwórstwo przemy- słowe	a	1504	1	1503	243	38	180	7	-	1069
	b	1492	1	1491	253	42	177	8	-	1049
	c	99,2	100,0	99,2	104,1	110,5	98,3	114,3	x	98,1
wytwarzanie i zaopatry- wanie w energię ele- ktryczną, gaz, parę wodną i gorącą wodę <sup>Δ</sup>	a	38	1	37	26	2	4	-	-	8
	b	42	1	41	32	4	3	-	-	7
	c	110,5	100,0	110,8	123,1	200,0	75,0	x	x	87,5
dostawa wody; gospoda- rowanie ściekami i od- padami; rekultywacja <sup>Δ</sup>	a	21	3	18	11	2	1	-	-	9
	b	29	3	26	18	2	1	-	-	10
	c	138,1	100,0	144,4	163,6	100,0	100,0	x	x	111,1
Budownictwo .....	a	1852	1	1851	304	23	129	20	-	1395
	b	1862	1	1861	314	25	131	20	-	1393
	c	100,5	100,0	100,5	103,3	108,7	101,6	100,0	x	99,9
Handel; naprawa pojazdów samochodowych <sup>Δ</sup>	a	5940	2	5938	879	130	858	7	-	4190
	b	5988	2	5986	958	142	852	7	-	4165
	c	100,8	100,0	100,8	109,0	109,2	99,3	100,0	x	99,4
Transport i gospodarka ma- gazynowa	a	1337	4	1333	50	10	53	-	-	1230
	b	1319	4	1315	57	17	54	-	-	1204
	c	98,7	100,0	98,6	114,0	170,0	101,9	x	x	97,9
Zakwaterowanie i gastrono- mia	a	572	8	564	67	9	109	1	-	387
	b	572	8	564	71	10	109	1	-	382
	c	100,0	100,0	100,0	106,0	111,1	100,0	100,0	x	98,7

**TABL. 16. PODMIOTY GOSPODARKI NARODOWEJ W MIASTACH NA PRAWACH POWIATU WEDŁUG SEKTORÓW WŁASNOŚCI, WYBRANYCH FORM PRAWNYCH ORAZ SEKCJI POLSKIEJ KLASYFIKACJI DZIAŁALNOŚCI (PKD) (cd.)**  
**C. RZESZÓW (dok.)**

WYSZCZEGÓLNIENIE	Ogółem	Sektor		Z ogółem						
		publi- czny	prywa- tny	spółki handlowe		spółki cywilne	spół- dzielnie	fundacje stowarzy- szenia i organi- zacje społecz- ne	osoby fizyczne prowa- dzące działal- ność gospo- darczą	
				razem	w tym z udzia- łem kapi- tału za- grani- cznego					
a - 31 XII 2011 b - 31 XII 2012 c - 2011 = 100										
Informacja i komunikacja ....	a	908	1	907	178	7	73	-	-	655
	b	1007	1	1006	220	10	74	-	-	711
	c	110,9	100,0	110,9	123,6	142,9	101,4	x	x	108,5
Działalność finansowa i ubezpieczeniowa	a	801	2	799	51	2	22	5	-	722
	b	828	2	826	66	2	22	5	-	734
	c	103,4	100,0	103,4	129,4	100,0	100,0	100,0	x	101,7
Obsługa rynku nierucho- mości <sup>Δ</sup>	a	919	191	728	125	12	47	23	-	244
	b	999	190	809	139	12	49	23	-	283
	c	108,7	99,5	111,1	111,2	100,0	104,3	100,0	x	116,0
Działalność profesjonalna, naukowa i techniczna	a	2845	7	2838	245	10	276	1	-	2316
	b	3063	7	3056	293	14	276	1	-	2484
	c	107,7	100,0	107,7	119,6	140,0	100,0	100,0	x	107,3
Administrowanie i działal- ność wspierająca <sup>Δ</sup>	a	427	1	426	52	1	50	2	-	321
	b	488	1	487	70	2	53	2	-	361
	c	114,3	100,0	114,3	134,6	200,0	106,0	100,0	x	112,5
Administracja publiczna i obrona narodowa; obo- wiązkowe zabezpiecze- nia społeczne	a	79	69	10	-	-	-	-	9	1
	b	76	67	9	-	-	-	-	9	-
	c	96,2	97,1	90,0	x	x	x	x	100,0	x
Edukacja .....	a	736	198	538	28	-	32	1	2	471
	b	880	198	682	32	-	33	2	2	471
	c	119,6	100,0	126,8	114,3	x	103,1	200,0	100,0	100,0
Opieka zdrowotna i pomoc społeczna	a	1531	27	1504	84	2	61	-	-	1359
	b	1633	28	1605	87	2	62	-	-	1454
	c	106,7	103,7	106,7	103,6	100,0	101,6	x	x	107,0
Działalność związana z kulturą, rozrywką i rekreacją	a	422	15	407	17	1	24	-	179	186
	b	432	14	418	18	1	25	-	184	190
	c	102,4	93,3	102,7	105,9	100,0	104,2	x	102,8	102,2
Pozostała działalność usługowa	a	1530	-	1530	15	1	42	1	547	612
	b	1606	-	1606	16	1	45	3	589	632
	c	105,0	x	105,0	106,7	100,0	107,1	300,0	107,7	103,3

**TABL. 16. PODMIOTY GOSPODARKI NARODOWEJ W MIASTACH NA PRAWACH POWIATU WEDŁUG SEKTORÓW WŁASNOŚCI, WYBRANYCH FORM PRAWNYCH ORAZ SEKCJI POLSKIEJ KLASYFIKACJI DZIAŁALNOŚCI (PKD) (cd.)**  
**D. TARNOBRZEG**

WYSZCZEGÓLNIENIE  a - 31 XII 2011 b - 31 XII 2012 c - 2011 = 100	Ogółem	Sektor		Z ogółem						
		publi- czny	prywa- tny	spółki handlowe		spółki cywilne	spół- dzielnie	fundacje stowarzy- szenia i organi- zacje społecz- ne	osoby fizyczne prowa- dzące działal- ność gospo- darczą	
				razem	w tym z udzia- łem kapi- tału za- grani- cznego					
<b>OGÓLEM .....</b>	<b>a</b>	<b>4924</b>	<b>123</b>	<b>4801</b>	<b>289</b>	<b>50</b>	<b>518</b>	<b>17</b>	<b>164</b>	<b>3733</b>
	<b>b</b>	<b>4975</b>	<b>115</b>	<b>4860</b>	<b>292</b>	<b>52</b>	<b>519</b>	<b>17</b>	<b>175</b>	<b>3701</b>
	<b>c</b>	<b>101,0</b>	<b>93,5</b>	<b>101,2</b>	<b>101,0</b>	<b>104,0</b>	<b>100,2</b>	<b>100,0</b>	<b>106,7</b>	<b>99,1</b>
Rolnictwo, leśnictwo, ło- wiewstwo i rybactwo	a	16	-	16	1	-	-	-	4	10
	b	15	-	15	1	-	-	-	4	9
	c	93,8	x	93,8	100,0	x	x	x	100,0	90,0
Przemysł .....	a	334	5	329	51	9	37	1	-	245
	b	334	5	329	49	8	36	1	-	248
	c	100,0	100,0	100,0	96,1	88,9	97,3	100,0	x	101,2
górnictwo i wydobywanie	a	3	1	2	2	-	-	-	-	1
	b	2	1	1	1	-	-	-	-	1
	c	66,7	100,0	50,0	50,0	x	x	x	x	100,0
przetwórstwo przemy- słowe	a	307	3	304	39	7	35	1	-	232
	b	308	3	305	38	6	34	1	-	235
	c	100,3	100,0	100,3	97,4	85,7	97,1	100,0	x	101,3
wytwarzanie i zaopatry- wanie w energię ele- ktryczną, gaz, parę	a	2	-	2	2	-	-	-	-	-
	b	2	-	2	2	-	-	-	-	-
	c	100,0	x	100,0	100,0	x	x	x	x	x
wodną i gorącą wodę <sup>Δ</sup>										
dostawa wody; gospoda- rowanie ściekami i od- padami; rekultywacja <sup>Δ</sup>	a	22	1	21	8	2	2	-	-	12
	b	22	1	21	8	2	2	-	-	12
	c	100,0	100,0	100,0	100,0	100,0	100,0	x	x	100,0
Budownictwo .....	a	631	4	627	45	3	57	2	-	525
	b	597	4	593	46	6	56	2	-	491
	c	94,6	100,0	94,6	102,2	200,0	98,2	100,0	x	93,5
Handel; naprawa pojazdów samochodowych <sup>Δ</sup>	a	1729	1	1728	105	28	258	4	-	1362
	b	1705	1	1704	106	28	259	4	-	1336
	c	98,6	100,0	98,6	101,0	100,0	100,4	100,0	x	98,1
Transport i gospodarka ma- gazynowa	a	214	-	214	7	1	24	-	-	183
	b	208	-	208	7	1	24	-	-	177
	c	97,2	x	97,2	100,0	100,0	100,0	x	x	96,7
Zakwaterowanie i gastrono- mia	a	163	1	162	1	1	34	1	-	126
	b	176	1	175	1	1	34	1	-	139
	c	108,0	100,0	108,0	100,0	100,0	100,0	100,0	x	110,3

**TABL. 16. PODMIOTY GOSPODARKI NARODOWEJ W MIASTACH NA PRAWACH POWIATU WEDŁUG SEKTORÓW WŁASNOŚCI, WYBRANYCH FORM PRAWNYCH ORAZ SEKCJI POLSKIEJ KLASYFIKACJI DZIAŁALNOŚCI (PKD) (dok.)**  
**D. TARNOBRZEG (dok.)**

WYSZCZEGÓLNIENIE  a - 31 XII 2011 b - 31 XII 2012 c - 2011 = 100	Ogółem	Sektor		Z ogółem						
		publi- czny	prywa- tny	spółki handlowe		spółki cywilne	spół- dzielnie	fundacje stowarzy- szenia i organi- zacje społeczne	osoby fizyczne prowa- dzące działal- ność gospo- darczą	
				razem	w tym z udzia- łem kapi- tału za- grani- cznego					
Informacja i komunikacja ....	a	92	2	90	8	-	3	-	-	81
	b	87	2	85	8	-	3	-	-	76
	c	94,6	100,0	94,4	100,0	x	100,0	x	x	93,8
Działalność finansowa i ubezpieczeniowa	a	177	-	177	2	-	9	2	-	164
	b	173	-	173	2	-	10	2	-	159
	c	97,7	x	97,7	100,0	x	111,1	100,0	x	97,0
Obsługa rynku nierucho- mości <sup>Δ</sup>	a	98	7	91	8	3	8	6	-	42
	b	100	7	93	8	3	9	6	-	42
	c	102,0	100,0	102,2	100,0	100,0	112,5	100,0	x	100,0
Działalność profesjonalna, naukowa i techniczna	a	456	2	454	22	2	39	1	-	394
	b	465	2	463	22	2	38	1	-	404
	c	102,0	100,0	102,0	100,0	100,0	97,4	100,0	x	102,5
Administrowanie i działal- ność wspierająca <sup>Δ</sup>	a	78	2	76	16	-	8	-	-	54
	b	79	2	77	16	-	9	-	-	54
	c	101,3	100,0	101,3	100,0	x	112,5	x	x	100,0
Administracja publiczna i obrona narodowa; obo- wiązkowe zabezpiecze- nia społeczne	a	26	17	9	-	-	-	-	8	1
	b	26	17	9	-	-	-	-	8	1
	c	100,0	100,0	100,0	x	x	x	x	100,0	100,0
Edukacja .....	a	166	65	101	7	-	6	-	1	87
	b	246	57	189	7	-	6	-	-	103
	c	148,2	87,7	187,1	100,0	x	x	x	x	118,4
Opieka zdrowotna i pomoc społeczna	a	320	12	308	12	2	16	-	-	280
	b	334	12	322	14	2	16	-	-	290
	c	104,4	100,0	104,5	116,7	100,0	100,0	x	x	103,6
Działalność związana z kulturą, rozrywką i rekreacją	a	102	5	97	1	-	11	-	49	36
	b	102	5	97	1	-	11	-	51	34
	c	100,0	100,0	100,0	100,0	x	100,0	x	104,1	94,4
Pozostała działalność usługowa	a	322	-	322	3	1	8	-	102	143
	b	328	-	328	4	1	8	-	112	138
	c	101,9	x	101,9	133,3	100,0	100,0	x	109,8	96,5