2016 Statystyczne Vademecum Samorządowca

URZĄD STATYSTYCZNY W RZESZOWIE

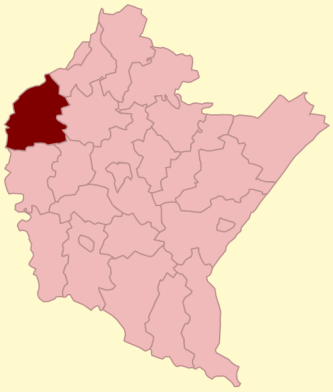

GMINA WIEJSKA

TUSZÓW NARODOWY

POWIAT MIELECKI

2015	Liczba	miejscowości	13
		sołectw	14
	Powierzchnia w km²		89

WYBRANE DANE STATYSTYCZNE	2013	2014	2015	Powiat 2015
Ludność	8014	8063	8081	136263
Ludność na 1 km²	90	90	91	155
Kobiety na 100 mężczyzn	99	99	99	103
Ludność w wieku nieprodukcyjnym na 100 osób w wieku produkcyjnym	59,2	58,9	59,3	58,5
Dochody ogółem budżetu gminy na 1 mieszkańca w zł	3305	2984	2977	3078
Wydatki ogółem budżetu gminy na 1 mieszkańca w zł	2930	2978	2889	2993
Turystyczne obiekty noclegowe[a]	-	-	-	11
Porady udzielone w ramach podstawowej opieki zdrowotnej na 1 mieszkańca	1	1	1	4
Lesistość w %	34,3	34,2	34,2	24,3
Mieszkania oddane do użytkowania na 10 tys. ludności	38	45	41	33
Pracujący[b] na 1000 ludności	132	131	132	252
Udział bezrobotnych zarejestrowanych w liczbie ludności w wieku produkcyjnym (w %)	10,2	9,7	9,6	8,3
Ludność - w % ogółu ludności - korzystająca z instalacji				
wodociągowej	91,1	91,2	91,3	96,5
kanalizacyjnej	26,9	27,9	28,2	64,8
gazowej	38,7	39,1	39,3	67,7
Podmioty gospodarki narodowej w rejestrze REGON na 10 tys. ludności w wieku produkcyjnym	906	946	948	1238

LUDNOŚĆ WEDŁUG PŁCI I WIEKU W 2015 R.

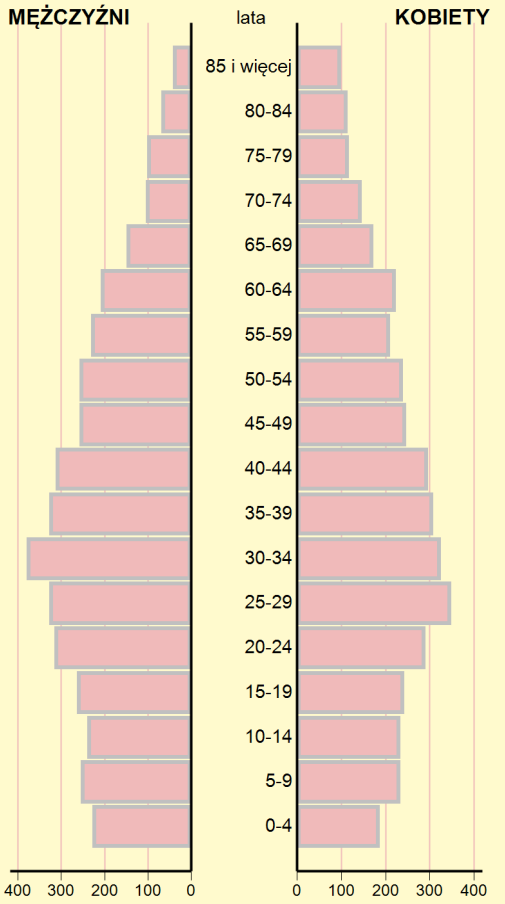

WYBRANE DANE DEMOGRAFICZNE W 2015 R.

	Powiat	Gmina	Powiat=100
Ludność	136263	8081	5,9
w tym kobiety	69096	4019	5,8
Urodzenia żywe	1309	80	6,1
Zgony	1243	65	5,2
Przyrost naturalny	66	15	x
Saldo migracji ogółem[c]	-132	-13	x
Ludność w wieku:			
przedprodukcyjnym	25648	1674	6,5
produkcyjnym	85959	5074	5,9
poprodukcyjnym	24656	1333	5,4

MIGRACJE LUDNOŚCI NA POBYT STAŁY

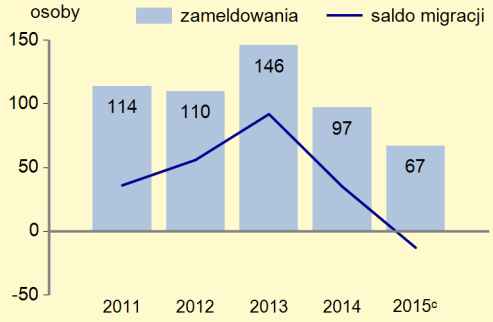

[a] Dane dotyczą obiektów posiadających 10 i więcej miejsc noclegowych. [b] Bez podmiotów gospodarczych o liczbie pracujących do 9 osób oraz gospodarstw indywidualnych w rolnictwie. [c] W przypadku migracji zagranicznych dane dotyczą 2014 r.

DOCHODY I WYDATKI BUDŻETU GMINY WEDŁUG RODZAJÓW W 2015 R.

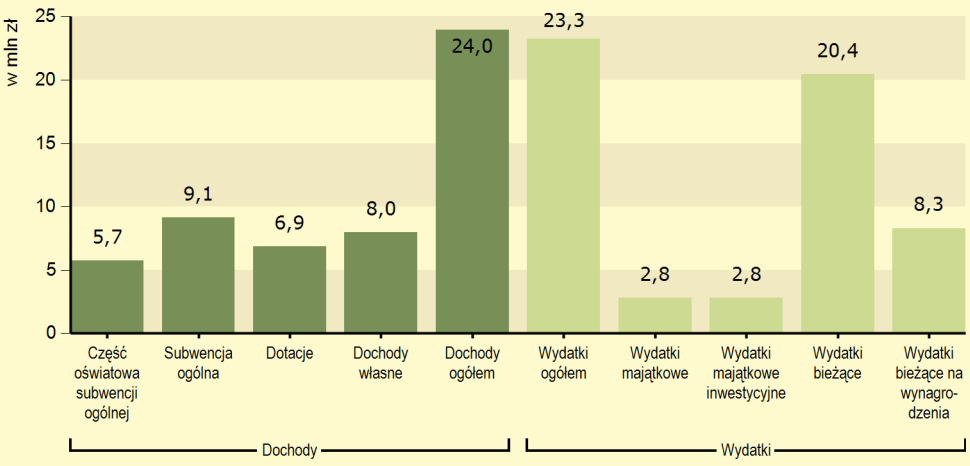

ŚRODKI W DOCHODACH BUDŻETU GMINY NA FINANSOWANIE I WSPÓŁFINANSOWANIE PROGRAMÓW I PROJEKTÓW UNIJNYCH W 2015 R.

0,8 mln zł

W 2015 r. wydatki na oświatę i wychowanie wyniosły **9069** tys. zł.

STRUKTURA DOCHODÓW BUDŻETU GMINY WEDŁUG DZIAŁÓW (w odsetkach)

	2013	2014	2015
O G Ó Ł E M	**100,0**	**100,0**	**100,0**
Rolnictwo i łowiectwo	1,0	0,6	0,6
Transport i łączność	0,7	3,5	2,8
Gospodarka mieszkaniowa	10,2	5,0	2,3
Administracja publiczna	0,3	0,4	0,3
Bezpieczeństwo publiczne i ochrona przeciwpożarowa	0,3	0,4	0,7
Różne rozliczenia	38,6	38,3	38,4
Oświata i wychowanie	1,1	3,3	2,8
Pomoc społeczna	14,1	15,9	15,6
Edukacyjna opieka wychowawcza	0,8	1,0	0,6
Gospodarka komunalna i ochrona środowiska	6,0	0,5	2,6
Kultura i ochrona dziedzictwa narodowego	1,4	0,7	0,2
Kultura fizyczna	0,0	0,9	0,5
Dochody od osób prawnych, od osób fizycznych i od innych jednostek nieposiadających osobowości prawnej	21,2	25,1	26,3
Pozostałe	4,3	4,4	6,3

W 2015 r. dochody gminy na 1 mieszkańca wyniosły: **2977 zł**.

Dochody własne stanowiły w dochodach ogółem budżetu gminy **33,3%**. Udział wpływów z tytułu podatku dochodowego od osób fizycznych w dochodach własnych wyniósł **47,4%**.

W gminie w 2015 r. **100,0%** wydatków majątkowych przeznaczono na cele inwestycyjne. Wydatki majątkowe inwestycyjne stanowiły **12,1%** wydatków ogółem budżetu gminy.

STRUKTURA WYDATKÓW BUDŻETU GMINY WEDŁUG DZIAŁÓW (w odsetkach)

	2013	2014	2015
O G Ó Ł E M	**100,0**	**100,0**	**100,0**
Rolnictwo i łowiectwo	1,6	1,1	0,8
Transport i łączność	3,9	11,4	6,5
Gospodarka mieszkaniowa	5,5	0,5	0,2
Administracja publiczna	9,6	10,4	11,1
Bezpieczeństwo publiczne i ochrona przeciwpożarowa	1,3	1,8	2,3
Różne rozliczenia	0,1	0,0	0,3
Oświata i wychowanie	35,1	37,2	39,0
Pomoc społeczna	18,5	19,0	19,5
Edukacyjna opieka wychowawcza	1,0	1,1	0,8
Gospodarka komunalna i ochrona środowiska	11,9	4,9	4,3
Kultura i ochrona dziedzictwa narodowego	3,0	2,6	2,6
Kultura fizyczna	0,6	2,6	1,5
Działalność usługowa	0,6	0,6	0,3
Ochrona zdrowia	0,3	0,3	0,3
Pozostałe	7,0	6,5	10,5

W 2015 r. wydatki gminy na 1 mieszkańca wyniosły: **2889 zł**.

RADNI RAD GMIN WEDŁUG GRUP WIEKU W 2015 R.

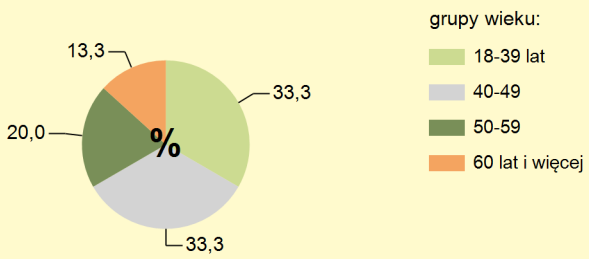

MIESZKANIA ODDANE DO UŻYTKOWANIA

	2014	2015
Ogółem	**36**	**33**
w tym:		
indywidualne	36	33
przeznaczone na sprzedaż lub wynajem	-	-

ZASOBY MIESZKANIOWE

	2014	2015
Mieszkania[a]	2 172	2 198
Przeciętna powierzchnia użytkowa[a] 1 mieszkania w m²	85,9	86,7
Zaległości w opłatach za mieszkanie w zasobach gminnych w tys. zł	.	-

[a] Na podstawie bilansów zasobów mieszkaniowych.

DŁUGOŚĆ ŚCIEŻEK ROWEROWYCH W 2015 R.

- km

ŻŁOBKI	2013	2014	2015
Żłobki i kluby dziecięce	-	-	-
Dzieci przebywające w żłobkach i klubach dziecięcych (w ciągu roku)	-	-	-

EDUKACJA	2013/14	2014/15	2015/16
Placówki wychowania przedszkolnego	8	8	8
w tym przedszkola	2	2	2
Miejsca w przedszkolach	100	100	100
Dzieci w placówkach wychowania przedszkolnego	253	251	254
w tym w przedszkolach	98	84	77
Szkoły podstawowe	6	6	6
Uczniowie szkół podstawowych	461	457	450
Gimnazja	1	1	1
Uczniowie szkół gimnazjalnych	198	203	202
Liczba uczniów przypadająca na 1 oddział w szkołach: podstawowych	14	13	13
gimnazjalnych	22	23	22

UDZIAŁ OSÓB KORZYSTAJĄCYCH ZE ŚRODOWISKOWEJ POMOCY SPOŁECZNEJ W LUDNOŚCI OGÓŁEM

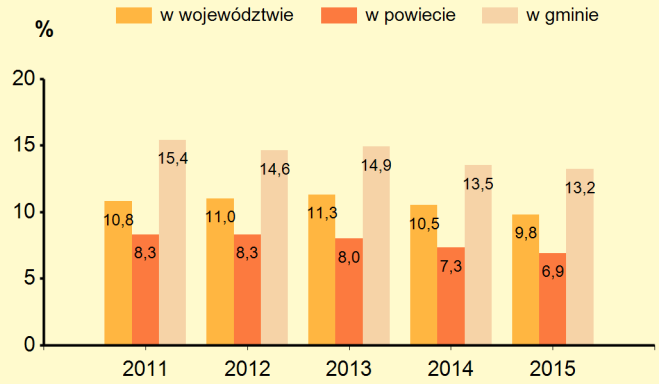

W 2015 r. wydatki na pomoc społeczną i pozostałe zadania w zakresie polityki społecznej wyniosły **5369,6** tys. zł.

Liczba przychodni w gminie w 2015 r.: **1**
Liczba osób przypadających na 1 przychodnię wyniosła: **8081**

LEŚNICTWO W 2015 R.

Powierzchnia lasów ogółem w ha	3054,77
w tym lasy publiczne	2439,77
w tym własność gminy	264,68
Lesistość w %	34,2

GOSPODARKA ŚCIEKOWA

Liczba oczyszczalni ścieków w gminie w 2015 r. wyniosła: **-**

Liczba ludności korzystającej z oczyszczalni ścieków wyniosła:

w gminie	**1758**
w powiecie	**87684**

Gromadzenie i wywóz nieczystości ciekłych w 2015 r.

- instalacje i urządzenia:

zbiorniki bezodpływowe	**1750**
oczyszczalnie przydomowe	**12**

Ludność gminy według edukacyjnych grup wieku w 2015 r.:

0-2 lata	-	**234**
3-6 lat	-	**390**
7-12 lat	-	**546**
13-15 lat	-	**305**

W 2015 r. subwencja oświatowa w gminie wyniosła **5728,4** tys. zł.

	2015
Biblioteki i filie	5
Czytelnicy w bibliotekach publicznych	1324
Wypożyczenia księgozbioru na 1 czytelnika w woluminach	22

W 2015 r. wydatki na przeciwdziałanie alkoholizmowi wyniosły **65** tys. zł.

WYBRANE DANE O RYNKU PRACY[a] W 2015 R.

	Powiat	Gmina
Pracujący[b]	34363	1063
Bezrobotni zarejestrowani	7114	487
w tym kobiety w %	51,9	57,9
Udział bezrobotnych zarejestrowanych w liczbie ludności w wieku produkcyjnym w %	8,3	9,6
Udział zarejestrowanych bezrobotnych kobiet w liczbie kobiet w wieku produkcyjnym w %	9,2	12,0

[a] Stan w dniu 31 XII. [b] Bez podmiotów gospodarczych o liczbie pracujących do 9 osób oraz gospodarstw indywidualnych w rolnictwie.

PODMIOTY GOSPODARKI NARODOWEJ W REJESTRZE REGON W 2015 R.

	Powiat	Gmina
Ogółem	**10643**	**481**
w tym w sektorze: rolniczym	130	6
przemysłowym	1497	93
budowlanym	1384	79
na 10 tys. ludności	781	595
Osoby fizyczne prowadzące działalność gospodarczą na 10 tys. ludności	588	445

ZMIESZANE ODPADY KOMUNALNE ZEBRANE W CIĄGU ROKU

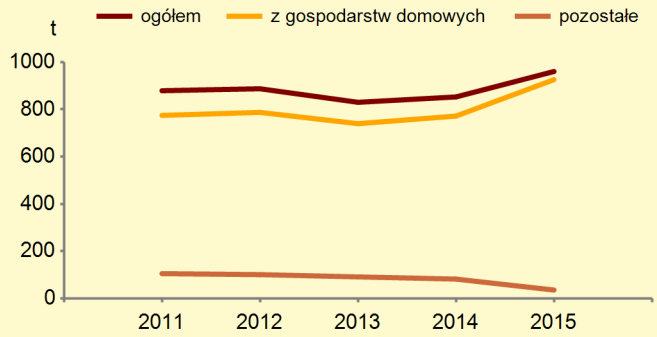

GMINA WIEJSKA TUSZÓW NARODOWY NA TLE GMIN POWIATU I WOJEWÓDZTWA W 2015 R.

Lokata gminy w powiecie 1 10 Lokata gminy w województwie

WYSZCZEGÓLNIENIE /GMINY	Ludność na 1 km²		Kobiety na 100 mężczyzn[a]		Saldo migracji na 1000 ludności[b]		Dochody własne budżetu gminy (na 1 mieszkańca)		Środki w dochodach budżetu gminy na finansowanie i współfinansowanie programów i projektów unijnych (na 1 mieszkańca)		Wydatki budżetu gminy (na 1 mieszkańca)		Dzieci w przedszkolach na 100 miejsc[a]		Przeciętna powierzchnia użytkowa 1 mieszkania w zasobach mieszkaniowych		Odsetek ludności korzystającej z instalacji: wodociągowej		Odsetek ludności korzystającej z instalacji: kanalizacyjnej		Odsetek ludności korzystającej z instalacji: gazowej		Podmioty gospodarki narodowej w rejestrze REGON na 10 tys. ludności	
TUSZÓW NARODOWY (GM.WIEJSKA)	**4**	**92**	**3**	**24**	**8**	**85**	**5**	**96**	**4**	**96**	**3**	**106**	**1**	**21**	**9**	**102**	**9**	**68**	**8**	**140**	**7**	**130**	**5**	**72**
BOROWA (GM.WIEJSKA)	3	81	2	16	10	149	3	68	10	137	9	142	-	-	3	43	4	26	7	136	10	148	4	70
CZERMIN (GM.WIEJSKA)	6	100	6	33	2	32	8	120	7	113	6	135	7	112	6	53	6	52	5	121	8	138	6	83
GAWŁUSZOWICE (GM.WIEJSKA)	9	106	8	71	5	58	4	88	5	104	4	118	-	-	7	55	7	60	10	157	9	147	7	101
MIELEC (GM.MIEJSKA)	1	4	10	148	9	100	1	10	2	78	1	46	5	75	10	156	3	19	1	8	1	6	1	10
MIELEC (GM.WIEJSKA)	2	77	7	49	1	15	2	55	3	82	7	138	4	38	8	78	5	32	3	84	2	63	2	40
PADEW NARODOWA (GM.WIEJSKA)	10	109	5	30	6	61	9	124	6	110	8	140	3	29	2	36	8	66	2	26	5	109	9	129
PRZECŁAW (GM.MIEJSKO-WIEJSKA)	6	100	9	75	4	44	10	137	9	135	5	132	6	109	5	50	1	1	6	131	3	101	10	140
RADOMYŚL WIELKI (GM.MIEJSKO-WIEJSKA)	5	95	4	27	7	65	7	115	1	75	2	72	2	26	4	44	10	76	4	116	4	107	3	66
WADOWICE GÓRNE (GM.WIEJSKA)	6	100	1	9	3	39	6	114	8	114	10	143	8	117	1	31	2	4	9	141	6	116	8	106

BDL BANK DANYCH LOKALNYCH

WIĘCEJ DANYCH: Bank Danych Lokalnych bdl.stat.gov.pl

[a] Najmniejsza wartość została oznaczona jako lokata 1, natomiast największa – jako ostatnia lokata spośród zestawionych jednostek.
[b] W przypadku migracji zagranicznych dane dotyczą 2014 r.