



URZĄD STATYSTYCZNY W RZESZOWIE  
STATISTICAL OFFICE IN RZESZÓW

**WOJEWÓDZTWO  
PODKARPACKIE**

**PODREGIONY  
POWIATY  
GMINY**

**2016**

**SUBREGIONS  
POWIATS  
GMINAS**

**PODKARPACKIE  
VOIVODSHIP**

RZESZÓW 2016

ZESPÓŁ REDAKCYJNY    *EDITORIAL BOARD*

Przewodniczący    *President*

Marek Cierpiat-Wolan

Członkowie    *Members*

Teresa Krzemińska, Edyta Gielbaga, Dorota Jasiukiewicz,  
Irena Polak, Beata Rajca, Anna Tworek-Ptak, Jadwiga Uchman,  
Elżbieta Wojnar, Józef Wojtak, Sebastian Wójcik

Sekretarz    *Secretary*

Barbara Błachut

Redakcja merytoryczna i techniczna    *Editors and technical supervision*

Zespół pracowników Podkarpackiego Ośrodka  
Badań Regionalnych w Rzeszowie    *Team of the Regional Research Centre of Podkarpackie  
Voivodship in Rzeszów*

Projekt okładki    *Cover design*

Lidia Motrenko-Makuch

Druk okładki    *Printing of cover*

Zakład Wydawnictw Statystycznych w Warszawie

Prosimy o podanie źródła  
przy publikowaniu danych US

*When publishing SO data  
please indicate source*

ISSN 1733-0041

Cena 25 zł

---

URZĄD STATYSTYCZNY W RZESZOWIE  
ul. Jana III Sobieskiego 10, 35-959 Rzeszów  
tel.: 17 8535210, 17 8535219; fax: 17 8535157  
<http://rzeszow.stat.gov.pl/>  
e-mail: SekretariatUSRze@stat.gov.pl

---

## PRZEDMOWA


Urząd Statystyczny w Rzeszowie oddaje do rąk Państwa trzynastą edycję publikacji „Województwo podkarpackie – podregiony, powiaty, gminy”, która stanowi dopełnienie „Rocznika Statystycznego Województwa Podkarpackiego” w zakresie prezentacji danych statystycznych w układzie przestrzennym.

Zakres informacji zamieszczonych w opracowaniu obejmuje między innymi ochronę środowiska, sytuację demograficzną, rynek pracy, edukację, ochronę zdrowia, kulturę i turystykę, rolnictwo i leśnictwo, handel, finanse publiczne, inwestycje, rachunki regionalne oraz podmioty gospodarki narodowej.

W przekroju podregionów, powiatów, gmin i miast przedstawiono dane za rok 2015, ważniejsze dane o województwie – za lata 2000, 2005, 2009-2015, natomiast wybrane dane o podregionach i powiatach – za lata 2005 i 2015.

Przekazując Państwu niniejsze opracowanie, dziękuję wszystkim osobom i instytucjom za przekazane informacje, które przyczyniły się do wzbogacenia jego zawartości.

Dyrektor  
Urzędu Statystycznego  
w Rzeszowie



dr Marek Cierpiat-Wolan

## **PREFACE**

*The Statistical Office in Rzeszów is pleased to present the thirteenth edition of the publication "Podkarpackie Voivodship – subregions, powiats, gminas", which is a supplement to "Statistical Yearbook of Podkarpackie Voivodship" in presentation of statistical data in spatial breakdown.*

*The scope of the presented information covers, among other things, environmental protection, demographic situation, labour market, education, health care, culture and tourism, agriculture and forestry, trade, public finance, investment, regional accounts and entities of the national economy.*

*Data by subregions, powiats, gminas and cities are presented for 2015, major data on the voivodship – for 2000, 2005 and 2009-2015, whereas selected data on subregions and powiats – for 2005 and 2015.*

*Presenting this publication, I would like to express our gratitude to all persons and institutions for their assistance in providing information which has contributed to enriching its contents.*

*Director  
of the Statistical Office  
in Rzeszów*



*Marek Cierpiat-Wolan, PhD*

*Rzeszów, December 2016*



| <b>SPIS RZECZY</b>  | <b>CONTENTS</b>  | <b>Str.<br/>Page</b> |
|---|--|----------------------|
| Przedmowa .....   | <i>Preface</i> .....   | 3-4                  |
| Spis tablic .....   | <i>List of tables</i> .....  | 6-10                 |
| Spis map .....  | <i>List of maps</i> .....  | 10                   |
| Objaśnienia znaków umownych. Ważniejsze skróty .....            | <i>Symbols. Major abbreviations</i> .....                            | 11                   |
| Uwagi ogólne .....  | <i>General notes</i> .....   | 12                   |
| <b>Tablice przeglądowe</b>                                      | <b><i>Review tables</i></b>  |                      |
| I. Ważniejsze dane o województwie (2000, 2005, 2009-2015) ..... | <i>Major data on the voivodship (2000, 2005, 2009-2015)</i> .....    | 16-33                |
| II. Wybrane dane o podregionach i powiatach (2005, 2015) .....  | <i>Selected data by subregions and powiats (2005, 2015)</i> .....    | 34-45                |
| <b>Działy</b>   | <b><i>Chapters</i></b>   |                      |
| I. Stan i ochrona środowiska .....                              | <i>Environmental protection</i> .....                                | 46                   |
| II. Podział administracyjny i samorząd terytorialny .....       | <i>Administrative division and territorial self-government</i> ..... | 62                   |
| III. Bezpieczeństwo publiczne .....                             | <i>Public safety</i> .....   | 73                   |
| IV. Powierzchnia i ludność .....                                | <i>Area and population</i> .....                                     | 76                   |
| V. Rynek pracy. Wynagrodzenia .....                             | <i>Labour market. Wages and salaries</i> .....                       | 112                  |
| VI. Infrastruktura komunalna. Mieszkania .....                  | <i>Municipal infrastructure. Dwellings</i> .....                     | 143                  |
| VII. Edukacja i wychowanie .....                                | <i>Education</i> .....   | 176                  |
| VIII. Ochrona zdrowia i pomoc społeczna .....                   | <i>Health care and social welfare</i> .....                          | 210                  |
| IX. Kultura. Turystyka. Sport .....                             | <i>Culture. Tourism. Sport</i> .....                                 | 220                  |
| X. Rolnictwo i leśnictwo .....                                  | <i>Agriculture and forestry</i> .....                                | 233                  |
| XI. Transport .....   | <i>Transport</i> .....   | 267                  |
| XII. Handel .....   | <i>Trade</i> .....   | 271                  |
| XIII. Finanse publiczne .....                                   | <i>Public finance</i> .....  | 273                  |
| XIV. Inwestycje i środki trwałe .....                           | <i>Investments and fixed assets</i> .....                            | 317                  |
| XV. Rachunki regionalne .....                                   | <i>Regional accounts</i> .....                                       | 321                  |
| XVI. Podmioty gospodarki narodowej .....                        | <i>Entities of the national economy</i> .....                        | 324                  |
| <b>Mapy</b> .....   | <b><i>Maps</i></b> .....   | 142-143              |

## SPIS TABLIC

## LIST OF TABLES

|   |  | Tabl.<br>Table | Str.<br>Page |
|---|--|----------------|--------------|
| <b>DZIAŁ I</b>  | <b>CHAPTER I</b>   |                |              |
| <b>STAN I OCHRONA ŚRODOWISKA</b>  | <b>ENVIRONMENTAL PROTECTION</b>  |                |              |
| Pobór wody na potrzeby gospodarki narodowej i ludności w 2015 r. ....   | <i>Water withdrawal for needs of the national economy and population in 2015</i> .....   | 1              | 50           |
| Powierzchnia i pobór wody do nawodnień w rolnictwie i leśnictwie oraz napełniania stawów rybnych w 2015 r. ....                           | <i>Area and water withdrawal for irrigation in agriculture and forestry as well as water for filling fish ponds in 2015</i> .....                  | 2              | 52           |
| Zużycie wody na potrzeby gospodarki narodowej i ludności w 2015 r. ....   | <i>Water consumption for needs of the national economy and population in 2015</i> .....  | 3              | 53           |
| Ścieki przemysłowe i komunalne oraz ludność korzystająca z oczyszczalni ścieków w 2015 r. ....  | <i>Industrial and municipal wastewater and population connected to wastewater treatment plants in 2015</i> .....                                   | 4              | 54           |
| Oczyszczalnie ścieków w 2015 r. ....  | <i>Wastewater treatment plants in 2015</i> .....   | 5              | 55           |
| Emisja i redukcja zanieczyszczeń powietrza w 2015 r. ....   | <i>Emission and reduction of air pollutants in 2015</i> .....  | 6              | 56           |
| Ochrona przyrody i krajobrazu w 2015 r. ....  | <i>Nature and landscape protection in 2015</i> .....   | 7              | 57           |
| Odpady wytworzone i dotychczas składowane (nagromadzone) oraz tereny ich składowania w 2015 r. ....                                       | <i>Waste generated and landfilled up to now (accumulated) as well as their storage yards areas in 2015</i> .....                                   | 8              | 58           |
| Nakłady na środki trwałe służące ochronie środowiska i gospodarce wodnej według wybranych kierunków inwestowania w 2015 r. (ceny bieżące) | <i>Outlays on fixed assets in environmental protection and water management by selected directions of investing in 2015 (current prices)</i> ..... | 9              | 59           |
| Nakłady na środki trwałe służące ochronie środowiska według źródeł finansowania w 2015 r. (ceny bieżące) .....                            | <i>Outlays on fixed assets in environmental protection by financing source in 2015 (current prices)</i> .....                                      | 10             | 60           |
| <b>DZIAŁ II</b>   | <b>CHAPTER II</b>  |                |              |
| <b>PODZIAŁ ADMINISTRACYJNY I SAMORZĄD TERYTORIALNY</b>  | <b>ADMINISTRATIVE DIVISION AND TERRITORIAL SELF-GOVERNMENT</b>   |                |              |
| Jednostki podziału terytorialnego w 2015 r. ....  | <i>Territorial division units in 2015</i> .....  | 1(11)          | 64           |
| Radni gmin według płci, wieku i poziomu wykształcenia w 2015 r. ....  | <i>Gmina councillors by sex, age and educational level in 2015</i> .....   | 2(12)          | 65           |
| Radni rad powiatów i rad miast w miastach na prawach powiatu według płci, wieku i poziomu wykształcenia w 2015 r. ....                    | <i>Councillors of powiat councils and city councils in cities with powiat status by sex, age and educational level in 2015</i> .....               | 3(13)          | 72           |
| <b>DZIAŁ III</b>  | <b>CHAPTER III</b>   |                |              |
| <b>BEZPIECZEŃSTWO PUBLICZNE</b>   | <b>PUBLIC SAFETY</b>   |                |              |
| Przestępstwa stwierdzone przez policję w zakończonych postępowaniach przygotowawczych w 2015 r. ....                                      | <i>Ascertained crimes by the police office in completed preparatory proceedings in 2015</i> .....  | 1(14)          | 74           |
| Wskaźniki wykrywalności sprawców przestępstw stwierdzonych przez policję w 2015 r. ....   | <i>Rates of detectability of delinquents in ascertained crimes by the police in 2015</i> .....   | 2(15)          | 75           |
| <b>DZIAŁ IV</b>   | <b>CHAPTER IV</b>  |                |              |
| <b>POWIERZCHNIA I LUDNOŚĆ</b>   | <b>AREA AND POPULATION</b>   |                |              |
| Powierzchnia i ludność w 2015 r. ....   | <i>Area and population in 2015</i> .....   | 1(16)          | 78           |
| Ludność według płci oraz biologicznych i edukacyjnych grup wieku w 2015 r. ....   | <i>Population by sex and biological and educational age groups in 2015</i> .....   | 2(17)          | 86           |
| Ludność w wieku produkcyjnym i nieprodukcyjnym w 2015 r. ....   | <i>Working and non-working age population in 2015</i> .....  | 3(18)          | 88           |

|   |  | Tabl.<br>Table | Str.<br>Page |
|---|--|----------------|--------------|
| Ruch naturalny ludności w 2015 r. ....  | <i>Vital statistics in 2015</i> .....  | 4(19)          | 97           |
| Małżeństwa, rozwody, separacje w 2015 r. ....   | <i>Marriages, divorces, separations in 2015</i> .....  | 5(20)          | 105          |
| Zgony według wybranych przyczyn w 2014 r. ....  | <i>Deaths by selected causes in 2014</i> .....   | 6(21)          | 106          |
| Migracje wewnętrzne i zagraniczne ludności na<br>pobyt stały w 2015 r. ....   | <i>Internal and international migration of population for<br/>permanent residence in 2015</i> .....                                | 7(22)          | 107          |
| Migracje wewnętrzne ludności na pobyt stały w 2015 r.   | <i>Internal migration of population for permanent<br/>residence in 2015</i> .....  | 8(23)          | 108          |
| <b>DZIAŁ V</b>  | <b>CHAPTER V</b>   |                |              |
| <b>RYNEK PRACY. WYNAGRODZENIA</b>   | <b>LABOUR MARKET. WAGES AND SALARIES</b>   |                |              |
| Pracujący w 2015 r. ....  | <i>Employed persons in 2015</i> .....  | 1(24)          | 117          |
| Przeciętne zatrudnienie w 2015 r. ....  | <i>Average paid employment in 2015</i> .....   | 2(25)          | 128          |
| Bezrobotni zarejestrowani i stopa bezrobocia<br>w 2015 r. ....  | <i>Registered unemployed persons and unemploy-<br/>ment rate in 2015</i> .....   | 3(26)          | 129          |
| Bezrobotni nowo zarejestrowani i wyrejestrowani<br>oraz oferty pracy w 2015 r. ....                                   | <i>Newly registered unemployed persons and persons<br/>removed from unemployment rolls as well as job<br/>offers in 2015</i> ..... | 4(27)          | 130          |
| Bezrobotni zarejestrowani według płci w 2015 r. ....  | <i>Registered unemployed persons by sex in 2015</i> .....  | 5(28)          | 131          |
| Bezrobotni zarejestrowani według wieku i poziomu<br>wykształcenia w 2015 r. ....                                      | <i>Registered unemployed persons by age and edu-<br/>cational level in 2015</i> .....  | 6(29)          | 134          |
| Bezrobotni zarejestrowani według czasu pozostawia-<br>nia bez pracy w 2015 r. ....                                    | <i>Registered unemployed persons by duration<br/>of unemployment in 2015</i> .....   | 7(30)          | 135          |
| Bezrobotni zarejestrowani według stażu pracy<br>w 2015 r. ....  | <i>Registered unemployed persons by work seniority in<br/>2015</i> .....   | 8(31)          | 136          |
| Bezrobotni zarejestrowani będący w szczególnej<br>sytuacji na rynku pracy w 2015 r. ....                              | <i>Registered unemployed persons with a specific<br/>situation on the labour market in 2015</i> .....                              | 9(32)          | 137          |
| Poszkodowani w wypadkach przy pracy oraz liczba<br>dni niezdolności do pracy spowodowanej<br>wypadkami w 2015 r. .... | <i>Persons injured in accidents at work and the<br/>number of days of inability to work caused by<br/>accidents in 2015</i> .....  | 10(33)         | 138          |
| Zatrudnieni w warunkach zagrożenia w 2015 r. ....   | <i>Persons working in hazardous conditions in 2015</i> .....   | 11(34)         | 139          |
| Zatrudnieni w warunkach zagrożenia czynnikami<br>szkodliwymi i niebezpiecznymi dla zdrowia<br>w 2015 r. ....          | <i>Persons working in hazardous conditions with<br/>substances harmful and dangerous to health in<br/>2015</i> .....               | 12(35)         | 140          |
| Zatrudnieni na stanowiskach pracy, dla których<br>dokonano oceny ryzyka zawodowego w 2015 r.                          | <i>Paid employees on positions for which evaluation of<br/>occupational risk was done in 2015</i> .....                            | 13(36)         | 141          |
| Przeciętne miesięczne wynagrodzenia brutto<br>w 2015 r. ....  | <i>Average monthly gross wages and salaries in 2015</i>  | 14(37)         | 142          |
| <b>DZIAŁ VI</b>   | <b>CHAPTER VI</b>  |                |              |
| <b>INFRASTRUKTURA KOMUNALNA.<br/>MIESZKANIA</b>   | <b>MUNICIPAL INFRASTRUCTURE. DWELLINGS</b>   |                |              |
| Wodociągi i kanalizacja w 2015 r. ....  | <i>Water supply and sewage systems in 2015</i> .....   | 1(38)          | 145          |
| Sieć gazowa oraz odbiorcy i zużycie gazu z sieci<br>w gospodarstwach domowych w 2015 r. ....                          | <i>Gas supply system as well as consumers and<br/>consumption of gas from gas supply system in<br/>households in 2015</i> .....    | 2(39)          | 153          |
| Odbiorcy oraz zużycie energii elektrycznej w gos-<br>podarstwach domowych w 2015 r. ....                              | <i>Consumers and consumption of electricity in house-<br/>holds in 2015</i> .....  | 3(40)          | 154          |
| Odpady komunalne zmieszane, nieczystości ciekłe<br>i śladowiska w 2015 r. ....  | <i>Mixed municipal waste, liquid waste and landfill sites<br/>in 2015</i> .....  | 4(41)          | 155          |
| Zasoby mieszkaniowe w 2015 r. ....  | <i>Dwelling stocks in 2015</i> .....   | 5(42)          | 156          |

|  |  | Tabl.<br>Table | Str.<br>Page |
|--|--|----------------|--------------|
| Mieszkania w zasobach mieszkaniowych wyposażone w instalacje w 2015 r. ....  | <i>Dwellings in dwelling stocks fitted with installations in 2015</i> .....  | 6(43)          | 165          |
| Budynki oddane do użytkowania w 2015 r. ....   | <i>Buildings completed in 2015</i> .....   | 7(44)          | 166          |
| Mieszkania oddane do użytkowania w 2015 r. ....  | <i>Dwellings completed in 2015</i> .....   | 8(45)          | 167          |
| Wybrane wskaźniki w zakresie mieszkań oddanych do użytkowania w 2015 r. ....   | <i>Selected indices of dwellings completed in 2015</i> .....   | 9(46)          | 174          |
| Mieszkania oddane do użytkowania według form budownictwa w 2015 r. ....  | <i>Dwellings completed by forms of construction in 2015</i> .....  | 10(47)         | 175          |
| <b>DZIAŁ VII</b>   | <b>CHAPTER VII</b>   |                |              |
| <b>EDUKACJA I WYCHOWANIE</b>   | <b>EDUCATION</b>   |                |              |
| Szkoły podstawowe dla dzieci i młodzieży w roku szkolnym 2015/16 .....   | <i>Primary schools for children and youth in the 2015/16 school year</i> .....   | 1(48)          | 179          |
| Gimnazja dla dzieci i młodzieży w roku szkolnym 2015/16 .....  | <i>Lower secondary schools for children and youth in the 2015/16 school year</i> .....   | 2(49)          | 185          |
| Zasadnicze szkoły zawodowe dla młodzieży oraz szkoły specjalne przysposabiające do pracy w roku szkolnym 2015/16 ..... | <i>Basic vocational schools for youth as well as special job-training schools in the 2015/16 school year</i> .....   | 3(50)          | 191          |
| Licea ogólnokształcące dla młodzieży w roku szkolnym 2015/16 .....   | <i>General secondary schools for youth in the 2015/16 school year</i> .....  | 4(51)          | 193          |
| Technika oraz ogólnokształcące szkoły artystyczne dla młodzieży w roku szkolnym 2015/16 .....                          | <i>Technical secondary schools as well as general art schools for youth in the 2015/16 school year</i> .....   | 5(52)          | 195          |
| Szkoły policealne w roku szkolnym 2015/16 .....  | <i>Post-secondary schools in the 2015/16 school year</i> .....   | 6(53)          | 196          |
| Uczący się języków obcych w szkołach podstawowych i gimnazjach dla dzieci i młodzieży w roku szkolnym 2015/16 .....    | <i>Pupils and students studying foreign languages in primary schools and lower secondary schools for children and youth in the 2015/16 school year</i> ..... | 7(54)          | 197          |
| Uczący się języków obcych w szkołach ponadgimnazjalnych dla młodzieży oraz policealnych w roku szkolnym 2015/16 .....  | <i>Students studying foreign languages in upper secondary schools for youth and in post-secondary schools in the 2015/16 school year</i> .....               | 8(55)          | 199          |
| Szkoły dla dorosłych w roku szkolnym 2015/16 .....   | <i>Schools for adults in the 2015/16 school year</i> .....   | 9(56)          | 201          |
| Wychowanie przedszkolne w roku szkolnym 2015/2016 .....  | <i>Pre-primary education in the 2015/2016 school year</i> .....  | 10(57)         | 203          |
| <b>DZIAŁ VIII</b>  | <b>CHAPTER VIII</b>  |                |              |
| <b>OCHRONA ZDROWIA I POMOC SPOŁECZNA</b>   | <b>HEALTH CARE AND SOCIAL WELFARE</b>  |                |              |
| Łóżka w szpitalach ogólnych, apteki ogólnodostępne i punkty apteczne w 2015 r. ....                                    | <i>Beds in general hospitals, generally available pharmacies and pharmaceutical outlets in 2015</i> ...  | 1(58)          | 213          |
| Ambulatoryjna opieka zdrowotna w 2015 r. ....  | <i>Out-patient health care in 2015</i> .....   | 2(59)          | 214          |
| Żłobki i kluby dziecięce w 2015 r. ....  | <i>Nurseries and children's clubs in 2015</i> .....  | 3(60)          | 215          |
| Rodzinna piecza zastępcza w 2015 r. ....   | <i>Family foster care in 2015</i> .....  | 4(61)          | 216          |
| Instytucjonalna piecza zastępcza w 2015 r. ....  | <i>Institutional foster care in 2015</i> .....   | 5(62)          | 217          |
| Pomoc społeczna stacjonarna w 2015 r. ....   | <i>Stationary social welfare in 2015</i> .....   | 6(63)          | 219          |
| <b>DZIAŁ IX</b>  | <b>CHAPTER IX</b>  |                |              |
| <b>KULTURA. TURYSTYKA. SPORT</b>   | <b>CULTURE. TOURISM. SPORT</b>   |                |              |
| Biblioteki publiczne (z filiami) w 2015 r. ....  | <i>Public libraries (with branches) in 2015</i> .....  | 1(64)          | 221          |
| Muzea w 2015 r. ....   | <i>Museums in 2015</i> .....   | 2(65)          | 229          |

|   |  | Tabl.<br>Table | Str.<br>Page |
|---|--|----------------|--------------|
| Kina stałe w 2015 r. ....   | <i>Fixed cinemas in 2015</i> .....   | 3(66)          | 230          |
| Baza noclegowa turystyki w 2015 r. ....   | <i>Tourist accommodation establishments in 2015</i> .....  | 4(67)          | 231          |
| Kluby sportowe w 2014 r. ....   | <i>Sports clubs in 2014</i> .....  | 5(68)          | 232          |
| <b>DZIAŁ X</b>  | <b>CHAPTER X</b>   |                |              |
| <b>ROLNICTWO I LEŚNICTWO</b>  | <b>AGRICULTURE AND FORESTRY</b>  |                |              |
| Użytkowanie gruntów w 2016 r. (według granic administracyjnych) .....                         | <i>Land use in 2016 (by administrative borders)</i> .....  | 1(69)          | 235          |
| Powierzchnia gruntów leśnych w 2015 r. ....   | <i>Forest land in 2015</i> .....   | 2(70)          | 244          |
| Powierzchnia lasów w 2015 r. ....   | <i>Forest areas in 2015</i> .....  | 3(71)          | 253          |
| Grunty nieleśne zalesione i przeznaczone do zalesienia w 2015 r. ....                         | <i>Non-forest land afforested and designated for afforestation in 2015</i> .....                         | 4(72)          | 262          |
| Lasy prywatne i gminne w 2015 r. ....   | <i>Private and gmina forests in 2015</i> .....   | 5(73)          | 266          |
| <b>DZIAŁ XI</b>   | <b>CHAPTER XI</b>  |                |              |
| <b>TRANSPORT</b>  | <b>TRANSPORT</b>   |                |              |
| Drogi publiczne w 2015 r. ....  | <i>Public roads in 2015</i> .....  | 1(74)          | 268          |
| Pojazdy samochodowe i ciągniki zarejestrowane w 2015 r. ....                                  | <i>Road vehicles and tractors in vehicle register in 2015</i> .....                                      | 2(75)          | 269          |
| Wypadki drogowe i ich ofiary w 2015 r. ....   | <i>Road traffic accidents and their casualties in 2015</i> ....  | 3(76)          | 270          |
| <b>DZIAŁ XII</b>  | <b>CHAPTER XII</b>   |                |              |
| <b>HANDEL</b>   | <b>TRADE</b>   |                |              |
| Targowiska w 2015 r. ....   | <i>Marketplaces in 2015</i> .....  | 1(77)          | 272          |
| <b>DZIAŁ XIII</b>   | <b>CHAPTER XIII</b>  |                |              |
| <b>FINANSE PUBLICZNE</b>  | <b>PUBLIC FINANCE</b>  |                |              |
| Dochody budżetów gmin według rodzajów w 2015 r. ....  | <i>Revenue of gminas budgets by type in 2015</i> .....   | 1(78)          | 275          |
| Wydatki budżetów gmin według rodzajów w 2015 r. ....  | <i>Expenditure of gminas budgets by type in 2015</i> .....   | 2(79)          | 289          |
| Wydatki budżetów gmin według działów w 2015 r. ....   | <i>Expenditure of gminas budgets by division in 2015</i> .....   | 3(80)          | 296          |
| Dochody i wydatki budżetów gmin na 1 mieszkańca w 2015 r. ....                                | <i>Revenue and expenditure of gminas budgets per capita in 2015</i> .....                                | 4(81)          | 303          |
| Dochody budżetów powiatów i miast na prawach powiatu według rodzajów w 2015 r. ....           | <i>Revenue of powiats and cities with powiat status budgets by type in 2015</i> .....                    | 5(82)          | 310          |
| Dochody budżetów powiatów i miast na prawach powiatu według działów w 2015 r. ....            | <i>Revenue of powiats and cities with powiat status budgets by division in 2015</i> .....                | 6(83)          | 312          |
| Wydatki budżetów powiatów i miast na prawach powiatu według rodzajów w 2015 r. ....           | <i>Expenditure of powiats and cities with powiat status budgets by type in 2015</i> .....                | 7(84)          | 314          |
| Wydatki budżetów powiatów i miast na prawach powiatu według działów w 2015 r. ....            | <i>Expenditure of powiats and cities with powiat status budgets by division in 2015</i> .....            | 8(85)          | 315          |
| Dochody i wydatki budżetów powiatów i miast na prawach powiatu na 1 mieszkańca w 2015 r. .... | <i>Revenue and expenditure of powiats and cities with powiat status budgets per capita in 2015</i> ..... | 9(86)          | 316          |
| <b>DZIAŁ XIV</b>  | <b>CHAPTER XIV</b>   |                |              |
| <b>INWESTYCJE I ŚRODKI TRWAŁE</b>   | <b>INVESTMENTS AND FIXED ASSETS</b>  |                |              |
| Nakłady inwestycyjne w przedsiębiorstwach w 2015 r. ....                                      | <i>Investment outlays in enterprises in 2015</i> .....   | 1(87)          | 319          |
| Wartość brutto środków trwałych w przedsiębiorstwach w 2015 r. ....                           | <i>Gross value of fixed assets in enterprises in 2015</i> ....   | 2(88)          | 320          |

|  |   | Tabl.<br>Table | Str.<br>Page |
|--|---|----------------|--------------|
| <b>DZIAŁ XV</b>  | <b>CHAPTER XV</b>   |                |              |
| <b>RACHUNKI REGIONALNE</b>   | <b>REGIONAL ACCOUNTS</b>  |                |              |
| Produkt krajowy brutto .....   | <i>Gross domestic product .....</i>   | 1(89)          | 323          |
| Wartość dodana brutto według rodzajów działalności   | <i>Gross value added by kinds of activities .....</i>   | 2(90)          | 323          |
| <b>DZIAŁ XVI</b>   | <b>CHAPTER XVI</b>  |                |              |
| <b>PODMIOTY GOSPODARKI NARODOWEJ</b>   | <b>ENTITIES OF THE NATIONAL ECONOMY</b>   |                |              |
| Podmioty gospodarki narodowej w rejestrze REGON w 2015 r. ....                                 | <i>Entities of the national economy in the REGON register in 2015 .....</i>                                       | 1(91)          | 325          |
| Podmioty gospodarki narodowej w rejestrze REGON według wybranych sekcji w 2015 r. ....         | <i>Entities of the national economy in the REGON register by selected sections in 2015 .....</i>                  | 2(92)          | 334          |
| Spółki handlowe według form prawnych w 2015 r. ....  | <i>Commercial companies by legal status in 2015 .....</i>   | 3(93)          | 343          |
| <br>   |   |                |              |
| <b>SPIS MAP</b>  | <b>LIST OF MAPS</b>   |                | Str.<br>Page |
| Województwo podkarpackie w 2015 r. (stan w dniu 31 XII) .....                                  | <i>Podkarpackie Voivodship in 2015 (as of 31 December)</i>  |                | 142-143      |
| Ludność w 2015 r. ....   | <i>Population in 2015 .....</i>   |                | 142-143      |
| Ruch naturalny ludności w 2015 r. ....   | <i>Vital statistics in 2015 .....</i>   |                | 142-143      |
| Saldo migracji wewnętrznych i zewnętrznych na pobyt stały w 2015 r. ....                       | <i>Internal and international net migration for permanent residence in 2015 .....</i>                             |                | 142-143      |
| Stopa bezrobocia rejestrowanego w 2015 r. ....   | <i>Registered unemployment rate in 2015 .....</i>   |                | 142-143      |
| Wybrane kategorie bezrobotnych zarejestrowanych w % ogółem w 2015 r. ....                      | <i>Selected categories of unemployed persons in % of total in 2015 .....</i>                                      |                | 142-143      |
| Mieszkania oddane do użytkowania w 2015 r. ....  | <i>Dwellings completed in 2015 .....</i>  |                | 142-143      |
| Biblioteki publiczne w 2015 r. ....  | <i>Public libraries in 2015 .....</i>   |                | 142-143      |
| Lesistość w 2015 r. ....   | <i>Forest cover in 2015 .....</i>   |                | 142-143      |
| Dochody i wydatki budżetów gmin na 1 mieszkańca w 2015 r. ....                                 | <i>Revenue and expenditure of budgets of gminas per capita in 2015 .....</i>                                      |                | 142-143      |
| Dochody, wydatki i wynik finansowy budżetów powiatów i miast na prawach powiatu w 2015 r. .... | <i>Revenue, expenditure and financial result of budgets of powiats and cities with powiat status in 2015 ....</i> |                | 142-143      |
| Podmioty gospodarki narodowej w rejestrze REGON na 1000 ludności w 2015 r. ....                | <i>Entities of the national economy in the REGON register per 1000 population in 2015 .....</i>                   |                | 142-143      |

**OBJAŚNIENIA ZNAKÓW UMOWNYCH****SYMBOLS**

|            |   |
|------------|---|
| Kreska (-) | – zjawisko nie wystąpiło.<br><i>magnitude zero.</i>   |
| Zero: (0)  | – zjawisko istniało w wielkości mniejszej od 0,5;<br><i>magnitude not zero, but less than 0,5 of a unit;</i>  |
| (0,0)      | – zjawisko istniało w wielkości mniejszej od 0,05.<br><i>magnitude not zero, but less than 0,05 of a unit.</i>  |
| Kropka (•) | – zupełny brak informacji lub brak informacji wiarygodnych.<br><i>data not available or not reliable.</i>   |
| Znak (x)   | – wypełnienie pozycji jest niemożliwe lub niecelowe.<br><i>not applicable.</i>  |
| Znak (*)   | – dane zostały zmienione w stosunku do już opublikowanych.<br><i>revised data.</i>  |
| Znak Δ     | – oznacza, że nazwy zostały skrócone w stosunku do obowiązującej klasyfikacji; ich pełne nazwy podano w uwagach ogólnych do publikacji, ust. 14 na str. 15.<br><i>categories of applied classification are presented in abbreviated form; their full names are given in the general notes to the publication, item 14 on page 15.</i> |
| Znak #     | – oznacza, że dane nie mogą być opublikowane ze względu na konieczność zachowania tajemnicy statystycznej w rozumieniu ustawy o statystyce publicznej.<br><i>data may not be published due to the necessity of maintaining statistical confidentiality in accordance with the Law on Public Statistics.</i>                           |
| „W tym”    | – oznacza, że nie podaje się wszystkich składników sumy.  |
| „Of which” | <i>indicates that not all elements of the sum are given.</i>  |
| Comma (,)  | – used in figures represents the decimal point.   |

**WAŻNIEJSZE SKRÓTY****MAJOR ABBREVIATIONS**

|                  |  |                 |   |
|------------------|--|-----------------|---|
| tys.             | = tysiąc   | hm <sup>3</sup> | = hektometr sześcienny<br><i>cubic hectometre</i> |
| thous.           | = thousand                                       |                 |   |
| mln              | = million<br><i>million</i>                      | kW              | = kilowat<br><i>kilowatt</i>                      |
| zł               | = złoty  | kW·h            | = kilowatogodzina<br><i>kilowatt-hour</i>         |
| zł               | = złoty  |                 |   |
| szł.             | = sztuka   | GW              | = gigawat<br><i>gigawatt</i>                      |
| pcs              | = piece  |                 |   |
| wol.             | = wolumin  | GW·h            | = gigawatogodzina<br><i>gigawatt-hour</i>         |
| vol.             | = volume   |                 |   |
| kg               | = kilogram<br><i>kilogram</i>                    | kJ              | = kilodżul<br><i>kilojoule</i>                    |
| dt               | = decytona<br><i>deciton</i>                     | h               | = godzina<br><i>hour</i>                          |
| t                | = tona<br><i>tonne</i>                           | r.              | = rok   |
| m                | = metr<br><i>metre</i>                           | cd.             | = ciąg dalszy<br><i>continua</i>                  |
| km               | = kilometr<br><i>kilometre</i>                   | dok.            | = dokończenie<br><i>continua</i>                  |
|                  |  | cont.           |   |
| m <sup>2</sup>   | = metr kwadratowy<br><i>square metre</i>         | nr (Nr)         | = numer<br><i>number</i>                          |
| ha               | = hektar<br><i>hectare</i>                       | poz.            | = pozycja   |
| km <sup>2</sup>  | = kilometr kwadratowy<br><i>square kilometre</i> | tabl.           | = tablica<br><i>table</i>                         |
| l                | = litr<br><i>litre</i>                           | ust.            | = ustęp   |
| m <sup>3</sup>   | = metr sześcienny<br><i>cubic metre</i>          | Dz. U.          | = Dziennik Ustaw                                  |
| dam <sup>3</sup> | = dekametr sześcienny<br><i>cubic decametre</i>  | PKP             | = Polskie Koleje Państwowe                        |

## UWAGI OGÓLNE

1. Dane zamieszczone w publikacji – jeśli nie zaznaczono inaczej – podano w **każdorazowym podziale administracyjnym województwa** oraz zgodnie z każdorazowym stanem organizacyjnym jednostek gospodarki narodowej.

W tablicach zawierających informacje w podziale na **miasta i wieś**, przez „**miasta**” rozumie się gminy miejskie oraz miasta w gminach miejsko-wiejskich, przez „**wieś**” – gminy wiejskie oraz obszary wiejskie w gminach miejsko-wiejskich.

2. Dane prezentowane są w układzie **Nomenklatury Jednostek Terytorialnych do Celów Statystycznych (NTS)**, opracowanej na podstawie Nomenclature of Territorial Units for Statistics (NUTS), obowiązującej w krajach Unii Europejskiej, zgodnie z Rozporządzeniem (WE) Nr 1059/2003 Parlamentu Europejskiego i Rady z dnia 26 V 2003 r. (Dz. Urz. UE L 154 z 21 VI 2003 r., z późniejszymi zmianami). NTS obowiązująca od 1 I 2015 r. wprowadzona została rozporządzeniem Rady Ministrów zmieniającym rozporządzenie w sprawie Nomenklatury Jednostek Terytorialnych do Celów Statystycznych (NTS) z dnia 3 XII 2014 r. (Dz. U. 2014 poz. 1992) w miejsce obowiązującej do 31 XII 2014 r.

Nomenklatura Jednostek Terytorialnych do Celów Statystycznych (NTS) opracowana została w oparciu o istniejący zasadniczy trójstopniowy podział kraju na województwa, powiaty i gminy, przy pomocy którego wyodrębnione zostały także dwa dodatkowe nieadministracyjne poziomy, tj. regiony i podregiony. NTS dzieli Polskę na terytorialne, hierarchicznie powiązane jednostki na 5 poziomach, z czego:

- 3 określono jako poziomy regionalne:
  - poziom 1 – **regiony** (6 jednostek – grupują jednostki szczebla wojewódzkiego)
  - poziom 2 – **województwa** (16 jednostek),
  - poziom 3 – **podregiony** (72 jednostki – grupują jednostki szczebla powiatowego);
- 2 określono jako poziomy lokalne:
  - poziom 4 – **powiaty i miasta na prawach powiatu** (314 + 66 jednostek),
  - poziom 5 – **gminy** (2478 jednostek).

3. Prezentowane dane – jeśli nie zaznaczono inaczej – dotyczą **całej gospodarki narodowej**, tj. wszystkich podmiotów zlokalizowanych na terenie województwa, bez względu na formy organizacyjne i formy własności.

4. Prezentowane informacje przedstawione zostały stosownie do zakresu prowadzonych badań, uwzględniających podmioty klasyfikowane według kryterium **liczby pracujących**

## GENERAL NOTES

1. Data in the publication, unless otherwise indicated, are presented according to **the administrative division of the voivodship in a given period** as well as in accordance with the respective organizational status of units of the national economy.

In the tables containing information divided into **urban areas and rural areas**, the term “**urban areas**” is understood as urban gminas and towns in urban-rural gminas, while the term “**rural areas**” is understood as rural gminas and rural area in urban-rural gminas.

2. Data are presented in accordance with **the Nomenclature of Territorial Units for Statistical Purposes (NTS)**, compiled on the basis of the Nomenclature of Territorial Units for Statistics (NUTS) obligatory in the countries of the European Union according to Regulation (EC) No. 1059/2003 of the European Parliament and of the Council of 26 V 2003 (Official Journal of the EU L 154, 21 VI 2003, with later amendments). NTS in force since 1 I 2015 was introduced by the decree of the Council of Ministers amending the decree of Nomenclature of Territorial Units for Statistical Purposes (NTS) of 3 XII 2014 (Journal of Laws 2014 item 1992) replacing the NTS in force until 31 XII 2014.

The Nomenclature of Territorial Units for Statistical Purposes (NTS) was developed based on the binding three-tier division of the country into voivodships, powiats and gminas – on the basis of which – two additional non-administrative levels were established i.e., regions and subregions. NTS divides Poland into territorial units, hierarchically tied on 5 levels, of which:

- 3 levels were defined as regional:
  - level 1 – **regions** (6 units – grouping together voivodships),
  - level 2 – **voivodships** (16 units),
  - level 3 – **subregions** (72 units, grouping together powiats);
- 2 levels were defined as local:
  - level 4 – **powiats and cities with powiat status** (314 + 66 units),
  - level 5 – **gminas** (2478 units).

3. Presented data, unless otherwise indicated, concern **the entire national economy**, i.e., all units located on the voivodship territory regardless of organizational and ownership forms.

4. Information is presented in compliance with the scope of conducted surveys, including entities classified according to the criterion of the **number of persons employed**, and



i – jeśli nie zaznaczono inaczej – obejmują podmioty o liczbie pracujących:

- do 9 osób,
- od 10 do 49 osób,
- 50 osób i więcej.

5. Dane prezentuje się:

- 1) w układzie Polskiej Klasyfikacji Działalności – PKD 2007, opracowanej na podstawie Statystycznej Klasyfikacji Działalności Gospodarczych we Wspólnocie Europejskiej – Statistical Classification of Economic Activities in the European Community – NACE Rev. 2. PKD 2007; wprowadzona z dniem 1 I 2008 r. rozporządzeniem Rady Ministrów z dnia 24 XII 2007 r. (Dz. U. Nr 251, poz. 1885) z późn. zmianami, zastąpiła Polską Klasyfikację Działalności – PKD 2004.

PKD 2007, w stosunku do dotychczas stosowanej klasyfikacji PKD 2004, wprowadza zmiany zakresowe polegające na uwzględnieniu nowych grupowań rodzajów działalności (ujęcie nowych, podział lub agregacja dotychczasowych), a także na przesunięciu rodzajów działalności pomiędzy poszczególnymi poziomami klasyfikacyjnymi. Zmiany te spowodowały w niektórych przypadkach brak porównywalności danych przy niezmiennych nazwach poziomów klasyfikacyjnych.

W ramach PKD 2007 dokonano dodatkowego grupowania, ujmując pod pojęciem „Przemysł” sekcje: „Górnictwo i wydobywanie”, „Przetwórstwo przemysłowe”, „Wytwarzanie i zaopatrywanie w energię elektryczną, gaz, parę wodną, gorącą wodę i powietrze do układów klimatyzacyjnych” oraz „Dostawa wody; gospodarowanie ściekami i odpadami oraz działalność związana z rekultywacją”.

Pod pojęciem „Pozostałe usługi” ujęte są sekcje: „Działalność profesjonalna naukowa i techniczna”, „Działalność z zakresu usług administrowania i działalność wspierająca”, „Administracja publiczna i obrona narodowa; obowiązkowe zabezpieczenia społeczne”, „Edukacja”, „Opieka zdrowotna i pomoc społeczna”, „Działalność związana z kulturą, rozrywką i rekreacją”, „Pozostała działalność usługowa” oraz „Gospodarstwa domowe zatrudniające pracowników; gospodarstwa domowe produkujące wyroby i świadczące usługi na własne potrzeby”.

- 2) według sektorów własności:

- sektor publiczny – grupujący własność państwową (Skarbu Państwa i państwowych osób prawnych), własność jednostek samorządu terytorialnego oraz „własność mieszaną” z przewagą kapitału (mienia

(unless otherwise indicated) include entities employing:

- up to 9 persons,
- from 10 to 49 persons,
- 50 persons and more.

5. Data are presented:

- 1) according to the **Polish Classification of Activities – PKD 2007**, compiled on the basis of the Statistical Classification of Economic Activities in the European Community – NACE Rev. 2. PKD 2007; was introduced on 1 I 2008 by the decree of the Council of Ministers of 24 XII 2007 (Journal of Laws No. 251, item 1885) with later amendments, and replaced the Polish Classification of Activities – PKD 2004.

PKD 2007/NACE Rev. 2 differs from the previously used PKD 2004/NACE Rev. 1.1 classification in the introduction of changes in scope, i.e. new groupings of activity types (presentation of new types, division or aggregation of the previous ones) as well as transfers of some types of activities between individual classification levels. In some cases these changes resulted in a lack of comparability of data if the names of classification levels remain unchanged.

The item “**Industry**” was introduced, including NACE Rev. 2 sections: “Mining and quarrying”, “Manufacturing”, “Electricity, gas, steam and air conditioning supply” and “Water supply; sewage, waste management and remediation activities”, as an additional grouping.

The item “**Other services**” was introduced including sections: “Professional scientific and technical activities”, “Administrative and support service activities”, “Public administration and defence; compulsory social security”, “Education”, “Human health and social work activities”, “Arts, entertainment and recreation” and “Other service activities” as well as “Activities of households as employers; undifferentiated goods- and services-producing activities of households for own use”.

- 2) according to **ownership sectors**:

- **public sector** – grouping state ownership (of the State Treasury and state legal persons), local self-government entity ownership as well as “mixed ownership” with a predominance of capital (property)

podmiotów sektora publicznego,

- **sektor prywatny** – grupujący własność prywatną krajową (osób fizycznych i pozostałych jednostek prywatnych), własność zagraniczną (osób zagranicznych) oraz „własność mieszaną” z przewagą kapitału (mienia) podmiotów sektora prywatnego i brakiem przewagi sektorowej w kapitale (mieniu) podmiotu.

„Własność mieszaną” określona jest głównie dla spółek i wyznaczana na podstawie struktury kapitału (mienia) deklarowanego we wniosku rejestracyjnym spółki.

6. Dane w podziale według sekcji PKD 2007 oraz w podziale administracyjnym opracowano – jeśli nie zaznaczono inaczej – tzw. metodą przedsiębiorstw.

**Metoda przedsiębiorstw** (podmiotowa) oznacza przyjmowanie całych podmiotów gospodarki narodowej za podstawę grupowania wszystkich danych charakteryzujących ich działalność według poszczególnych poziomów klasyfikacyjnych i podziałów terytorialnych.

7. Liczby względne (wskaźniki, odsetki) obliczono z reguły na podstawie danych bezwzględnych wyrażonych z większą dokładnością niż podano w tablicach.

8. Przy przeliczeniach na 1 mieszkańca (1000 ludności itp.) danych według stanu w końcu roku przyjęto liczbę ludności według stanu w dniu 31 XII, a przy przeliczeniach danych charakteryzujących wielkość zjawiska w ciągu roku (np. ruch naturalny ludności, produkcja) – według stanu w dniu 30 VI.

Do przeliczeń przyjęto liczbę ludności opracowaną – jeśli nie zaznaczono inaczej – na bazie Narodowego Spisu Powszechnego Ludności i Mieszkań 2002, od 2010 r. – Narodowego Spisu Powszechnego Ludności i Mieszkań 2011.

9. Dane – jeśli nie zaznaczono inaczej – nie obejmują jednostek budżetowych prowadzących działalność w zakresie obrony narodowej i bezpieczeństwa publicznego.

10. Wyjaśnienia metodyczne dotyczące podstawowych pojęć i metod opracowania danych liczbowych zamieszczono w uwagach ogólnych do poszczególnych działów. Rozszerzone wyjaśnienia dotyczące poszczególnych dziedzin statystyki znajdzie Czytelnik w publikacjach tematycznych oraz w serii „Zeszyty metodyczne i klasyfikacje”.

11. Niektóre informacje zostały podane na podstawie danych nieostatecznych i mogą ulec zmianie w następnych publikacjach Urzędu Statystycznego.

12. Ze względu na elektroniczną technikę przetwarzania danych, w niektórych przypadkach sumy składników mogą się różnić od podanych wielkości „ogółem”.

13. Informacje statystyczne pochodzące ze źródeł spoza Urzędu Statystycznego opatrzone odpowiednimi notami.

*of public sector entities,*

- **private sector** – grouping private domestic ownership (of natural persons and other private entities), foreign ownership (of foreign persons) as well as “mixed ownership” with a predominance of private sector entity capital (property) and lack of predominance of public or private sector in capital (property) of the entity.

*“Mixed ownership” is defined mainly for companies and determined on the basis of the capital (property) structure as declared in a company’s registration application.*

6. Data according to NACE Rev. 2 sections as well as according to administrative division are compiled, unless otherwise indicated, using the so-called enterprise method.

In the **enterprise (entity) method**, the entire organizational unit of entities in the national economy is the basis for grouping all data describing their activity according to individual classification levels and territorial divisions.

7. **Relative numbers (indices, percentages)** are, as a rule, calculated on the basis of absolute data expressed with higher precision than that presented in the tables.

8. **When computing per capita data (1000 population, etc.)** as of the end of a year, the number of the population as of 31 XII was adopted, whereas when computing data describing the magnitude of a phenomenon within a year (e.g., vital statistics, production) – as of 30 VI.

For calculations, it was assumed to use the number of calculated – unless otherwise indicated – on the basis of the Population and Housing Census 2002, since 2010 on the basis of Population and Housing Census 2011.

9. Data, unless otherwise indicated, do not include budgetary entities conducting activity within the scope of national defence and public safety.

10. **Methodological explanations** concerning basic definitions and methods of compiling statistical data are enumerated in the general notes to individual chapters. More detailed information pertaining to particular fields of statistics can be found in subject matter publications as well as in the series “Zeszyty metodyczne i klasyfikacje” (Methodological Papers and Classifications).

11. Selected information presented on the basis of preliminary data and may change in subsequent publications of the Statistical Office.

12. Due to the electronic method of data processing, in some cases component totals can differ from the amount given in the item “total”.

13. Statistical information originating from sources other than the Statistical Office is indicated in the appropriate notes.

14. W publikacji zastosowano skróty nazw niektórych poziomów klasyfikacyjnych; zestawienie zastosowanych skrótów i pełnych nazw podaje się poniżej:

14. The names of some classification levels used in the publication have been abbreviated; the list of abbreviations used and their full names is given below:

POLSKA KLASYFIKACJA DZIAŁALNOŚCI – PKD 2007  
 NOMENCLATURE DES ACTIVITÉS DE COMMUNAUTÉ EUROPÉENNE – NACE Rev. 2

sekcje  
 sections

| skrót<br><i>abbreviation</i>   | pełna nazwa<br><i>full name</i>   |
|--|---|
| Handel; naprawa pojazdów samochodowych<br><i>Trade; repair of motor vehicles</i> | Handel hurtowy i detaliczny; naprawa pojazdów samochodowych, włączając motocykle<br><i>Wholesale and retail trade; repair of motor vehicles and motorcycles</i> |
| Zakwaterowanie i gastronomia<br><i>Accommodation and catering</i>                | Działalność związana z zakwaterowaniem i usługami gastronomicznymi<br><i>Accommodation and food service activities</i>  |
| Obsługa rynku nieruchomości  | Działalność związana z obsługą rynku nieruchomości  |
| Administrowanie i działalność wspierająca  | Działalność w zakresie usług administrowania i działalność wspierająca  |

**Uwaga.** Przeliczeń danych na 1 mieszkańca (1000 ludności itp.) za 2000, 2005, 2009 dokonano przy przyjęciu skorygowanej liczby Powszechnego Ludności i Mieszkań 2011.

**Note.** Calculations of data per capita (1000 population, etc.) for 2000, 2005, 2009 are based on the revised number of popula Housing Census 2011.

## I. WAŻNIEJSZE DANE O WOJEWÓDZTWIE

### MAJOR DATA ON THE VOIVODSHIP

| Lp.  | WYSZCZEGÓLNIENIE   | 2000  | 2005  | 2009  | 2010  | 2011  |
|--|--|-------|-------|-------|-------|-------|
| <b>POWIERZCHNIA</b>  |  |       |       |       |       |       |
| 1  | Powierzchnia w km <sup>2</sup> (stan w dniu 31 XII) .....  | 17926 | 17844 | 17845 | 17846 | 17846 |
| <b>STAN I OCHRONA ŚRODOWISKA</b>   |  |       |       |       |       |       |
| Pobór wody – w % poboru ogółem – na cele:  |  |       |       |       |       |       |
| 2  | produkcyjne <sup>a</sup> (poza rolnictwem, leśnictwem, łowiectwem i rybac-<br>twem) .....                          | 57,6  | 58,4  | 53,1  | 53,2  | 56,6  |
| 3  | eksploatacji sieci wodociągowej <sup>b</sup> .....   | 29,8  | 23,8  | 27,2  | 27,4  | 27,2  |
| 4  | Zużycie wody na potrzeby gospodarki narodowej i ludności na 1 km <sup>2</sup><br>w dam <sup>3</sup> .....          | 14,6  | 17,3  | 15,3  | 15,2  | 15,5  |
| 5  | w tym do produkcji przemysłowej .....  | 8,9   | 10,5  | 8,5   | 8,5   | 9,3   |
| Ścieki przemysłowe i komunalne odprowadzone do wód lub do ziemi:   |  |       |       |       |       |       |
| 6  | oczyszczane w % wymagających oczyszczenia .....  | 90,9  | 92,8  | 97,6  | 98,7  | 98,2  |
| 7  | nieoczyszczane na 1 km <sup>2</sup> w dam <sup>3</sup> .....   | 0,5   | 0,3   | 0,1   | 0,1   | 0,1   |
| 8  | Ludność korzystająca z oczyszczalni ścieków w % ludności ogółem <sup>c</sup> ..                                    | 40,9  | 52,1  | 61,1  | 63,4  | 66,2  |
| Emisja zanieczyszczeń powietrza z zakładów szczególnie uciążliwych dla czystości powietrza w tys. t:                               |  |       |       |       |       |       |
| 9  | pyłowych .....   | 4,3   | 3,9   | 2,0   | 2,0   | 2,0   |
| 10   | gazowych (bez dwutlenku węgla) .....   | 28,1  | 26,7  | 18,5  | 21,1  | 20,5  |
| Redukcja zanieczyszczeń powietrza z zakładów szczególnie uciążli-<br>wych dla czystości powietrza w % zanieczyszczeń wytworzonych: |  |       |       |       |       |       |
| 11   | pyłowych .....   | 98,0  | 98,6  | 98,7  | 99,4  | 99,5  |
| 12   | gazowych (bez dwutlenku węgla) .....   | 23,2  | 13,8  | 35,6  | 32,4  | 38,2  |
| Powierzchnia o szczególnych walorach przyrodniczych prawnie<br>chroniona (stan w dniu 31 XII):                                     |  |       |       |       |       |       |
| 13   | w % powierzchni ogólnej .....  | 47,9  | 47,7  | 44,5  | 44,7  | 44,7  |
| 14   | na 1 mieszkańca w m <sup>2</sup> .....   | 4084  | 4058  | 3781  | 3748  | 3747  |
| 15   | Odpady wytworzone (w ciągu roku; z wyłączeniem odpadów<br>komunalnych) <sup>d</sup> na 1 km <sup>2</sup> w t ..... | 75,3  | 69,3  | 54,4  | 58,8  | 117,3 |
| 16   | Odpady komunalne zebrane przez zakłady oczyszczania <sup>e</sup> na 1<br>mieszkańca w kg .....                     | 240   | 165   | 171   | 169   | 177   |
| Nakłady na środki trwałe (ceny bieżące) w % nakładów inwestycyjnych na<br>gospodarkę narodową:                                     |  |       |       |       |       |       |
| 17   | służące ochronie środowiska .....  | 8,2   | 5,4   | 4,0   | 6,0   | 3,9   |
| 18   | służące gospodarce wodnej .....  | 1,8   | 1,2   | 1,4   | 1,5   | 1,0   |
| <b>BEZPIECZEŃSTWO PUBLICZNE</b>  |  |       |       |       |       |       |
| Przestępstwa stwierdzone przez Policję <sup>f</sup> w zakończonych<br>postępowaniach przygotowawczych:                             |  |       |       |       |       |       |
| 19   | w liczbach bezwzględnych .....   | 34695 | 43909 | 38702 | 36885 | 38790 |
| 20   | na 10 tys. ludności .....  | 165,2 | 209,3 | 187,3 | 173,4 | 182,3 |
| 21   | Wskaźnik wykrywalności sprawców przestępstw stwierdzonych przez<br>Policję <sup>g</sup> w % .....                  | 60,1  | 69,7  | 72,2  | 73,3  | 73,8  |

<sup>a</sup> Z ujęć własnych. <sup>b</sup> Pobór wody na ujęciach przed włączeniem do sieci. <sup>c</sup> Ludność korzystająca — dane szacunkowe, ludność ogółem — na podstawie bilansów. <sup>d</sup> z danymi za lata poprzednie ze względu na zmianę katalogu odpadów. <sup>e</sup> Do 2012 r. — łącznie z prokuraturą; od 2014 r. bez czynów karalnych popełnionych przez nieletnich.

<sup>f</sup> From own intakes. <sup>g</sup> Water withdrawal at intakes before entering the water network. <sup>c</sup> Population connected to — estimated data, the total population — based on balances for previous years due to a change in the catalogue of waste. <sup>f</sup> Until 2012 — including prosecutors' office; since 2014 excluding punishable acts committed by juveniles.

ludności uwzględniającej wyniki Narodowego Spisu Powszechnego Ludności i Mieszkań 2002, od 2010 r. na bazie Narodowego Spisu  
*tion, which includes the results of the Population and Housing Census 2002, and since 2010 on the basis of the Population and*

| 2012                            | 2013  | 2014  | 2015  | SPECIFICATION  | No. |
|---------------------------------|-------|-------|-------|--|-----|
| <i>AREA</i>                     |       |       |       |  |     |
| 17846                           | 17846 | 17846 | 17846 | Area in km <sup>2</sup> (as of 31 XII)   | 1   |
| <i>ENVIRONMENTAL PROTECTION</i> |       |       |       |  |     |
|                                 |       |       |       | Water withdrawal – in % of total withdrawal - for purposes of:   |     |
| 54,2                            | 55,3  | 53,9  | 58,8  | production <sup>a</sup> (excluding agriculture forestry and fishing)   | 2   |
| 31,4                            | 29,9  | 30,5  | 29,0  | exploitation water supply network <sup>b</sup>   | 3   |
| 13,5                            | 14,2  | 13,8  | 14,9  | Consumption of water for needs of the national economy<br>and population per 1 km <sup>2</sup> in dam <sup>3</sup> | 4   |
| 7,9                             | 8,5   | 8,0   | 9,4   | of which for industrial production   | 5   |
|                                 |       |       |       | Industrial and municipal wastewater discharged into waters or into the<br>ground:                                  |     |
| 98,8                            | 98,1  | 98,3  | 98,4  | treated in % of requiring treatment  | 6   |
| 0,0                             | 0,1   | 0,1   | 0,1   | untreated per 1 km <sup>2</sup> in dam <sup>3</sup>  | 7   |
| 68,7                            | 69,9  | 71,5  | 72,4  | Population connected to wastewater treatment plants in % of total population <sup>c</sup>                          | 8   |
|                                 |       |       |       | Emission of air pollutants from plants of significant nuisance to air<br>quality in thous. t:                      |     |
| 1,7                             | 1,7   | 1,4   | 1,4   | particulates   | 9   |
| 18,1                            | 19,9  | 14,6  | 19,1  | gases (excluding carbon dioxide)   | 10  |
|                                 |       |       |       | Reduction of air pollutants from plants of significant nuisance to air<br>quality in % of pollutants produced:     |     |
| 99,5                            | 99,3  | 98,9  | 99,3  | particulates   | 11  |
| 34,7                            | 26,3  | 31,6  | 19,8  | gases (excluding carbon dioxide)   | 12  |
|                                 |       |       |       | Area of special nature value under legal protection (as of 31 XII):  |     |
| 44,7                            | 44,9  | 44,9  | 44,9  | in % of total area   | 13  |
| 3745                            | 3760  | 3761  | 3766  | per capita in m <sup>2</sup>   | 14  |
|                                 |       |       |       | Generated waste (excluding municipal waste) <sup>d</sup> (during the year) per 1<br>km <sup>2</sup> in t           | 15  |
| 80,6                            | 92,4  | 61,6  | 130,5 |  |     |
| 173                             | 168   | 179   | 196   | Municipal waste collected <sup>e</sup> (during the year) per capita in kg  | 16  |
|                                 |       |       |       | Outlays on fixed assets (current prices) – in % of total outlays:  |     |
| 3,7                             | 4,8   | 3,1   | 4,5   | in environmental protection  | 17  |
| 1,2                             | 1,5   | 1,7   | 1,2   | in water management  | 18  |
| <i>PUBLIC SAFETY</i>            |       |       |       |  |     |
|                                 |       |       |       | Ascertained crimes by the Police <sup>f</sup> in completed preparatory proceed-<br>ings:                           |     |
| 38152                           | 35681 | 27908 | 27487 | in absolute numbers  | 19  |
| 179,2                           | 167,6 | 131,1 | 129,2 | per 10 thous. population   | 20  |
| 72,2                            | 71,0  | 69,7  | 71,6  | Rate of detectability of delinquents in ascertained crimes by the Police <sup>f</sup><br>in %                      | 21  |

<sup>d</sup> Patrz uwagi ogólne do działu „Stan i ochrona środowiska”. ust. 6. <sup>e</sup> Dane szacunkowe; w 2000 r. określone jako odpady stałe wywiezione; od 2003 r. dane nieporównywalne

<sup>d</sup> See general notes to the chapter “Environmental protection”, item 6. <sup>e</sup> Estimated data; in 2000 defined as solid waste removed; since 2003 data are not comparable with data

## I. WAŻNIEJSZE DANE O WOJEWÓDZTWIE (cd.)

## MAJOR DATA ON THE VOIVODSHIP (cont.)

| Lp.  | WYSZCZEGÓLNIENIE   | 2000    | 2005    | 2009    | 2010    | 2011    |
|--|--|---------|---------|---------|---------|---------|
| LUDNOŚĆ <sup>a</sup>   |  |         |         |         |         |         |
| 1  | Ludność (stan w dniu 31 XII) .....   | 2101375 | 2098263 | 2101732 | 2127948 | 2128687 |
| 2  | miasta .....   | 854767  | 846826  | 863096  | 882262  | 880736  |
| 3  | wieś .....   | 1246608 | 1251437 | 1238636 | 1245686 | 1247951 |
| 4  | w tym kobiety .....  | 1072759 | 1071981 | 1074154 | 1086326 | 1086587 |
| 5  | Kobiety na 100 mężczyzn (stan w dniu 31 XII) .....   | 104     | 104     | 105     | 104     | 104     |
| 6  | Ludność na 1 km <sup>2</sup> powierzchni ogólnej (stan w dniu 31 XII) .....  | 117     | 118     | 118     | 119     | 119     |
| Ludność w wieku (stan w dniu 31 XII):                              |  |         |         |         |         |         |
| 7  | przedprodukcyjnym .....  | 578421  | 484527  | 429414  | 431007  | 422157  |
| 8  | produkcyjnym .....   | 1222021 | 1301539 | 1341630 | 1358887 | 1360176 |
| 9  | poprodukcyjnym .....   | 300933  | 312197  | 330688  | 338054  | 346354  |
| 10   | Małżeństwa na 1000 ludności .....  | 5,6     | 5,6     | 6,6     | 6,2     | 5,8     |
| 11   | Rozwody na 1000 ludności .....   | 0,7     | 1,3     | 1,1     | 1,0     | 1,1     |
| 12   | Urodzenia żywe na 1000 ludności .....  | 11,2    | 9,7     | 10,6    | 10,3    | 9,9     |
| 13   | Zgony <sup>b</sup> na 1000 ludności .....  | 8,6     | 8,7     | 8,9     | 8,6     | 8,6     |
| 14   | Przyrost naturalny na 1000 ludności .....  | 2,6     | 1,1     | 1,8     | 1,7     | 1,4     |
| 15   | Zgony niemowląt na 1000 urodzeń żywych .....   | 7,2     | 7,3     | 5,5     | 5,2     | 5,3     |
| Przeciętna liczba lat dalszego trwania życia w momencie urodzenia: |  |         |         |         |         |         |
| 16   | mężczyźni .....  | 71,2    | 72,0    | 73,2    | 73,7    | 74,1    |
| 17   | kobiety .....  | 79,0    | 80,3    | 81,1    | 81,8    | 82,0    |
| 18   | Saldo migracji wewnętrznych i zagranicznych na pobyt stały<br>na 1000 ludności .....   | -0,9    | -1,1    | -0,9    | -0,9    | -1,0    |
| RYNEK PRACY  |  |         |         |         |         |         |
| Pracujący <sup>de</sup> (stan w dniu 31 XII):                      |  |         |         |         |         |         |
| 19   | w tysiącach .....  | 945,6   | 639,1   | 667,3   | 781,8   | 794,7   |
| 20   | w tym kobiety .....  | 465,2   | 295,8   | 308,1   | 371,0   | 375,6   |
| 21   | na 1000 ludności .....   | 450,1   | 304,6   | 317,5   | 367,4   | 373,3   |
| 22   | w sektorze prywatnym w % .....   | 77,3    | 72,5    | 75,0    | 78,8    | 79,5    |
| według rodzajów działalności w %:                                  |  |         |         |         |         |         |
| 23   | rolnictwo, leśnictwo, łowiectwo i rybactwo .....   | .       | 24,9    | 23,8    | 33,2    | 32,7    |
| 24   | przemysł i budownictwo .....   | .       | 27,9    | 27,7    | 24,5    | 24,8    |
| 25   | handel; naprawa pojazdów samochodowych <sup>A</sup> ; transport<br>i gospodarka magazynowa; zakwaterowanie i gastronomia <sup>A</sup> ;<br>informacja i komunikacja..... | .       | 20,0    | 20,6    | 18,0    | 18,3    |
| 26   | działalność finansowa i ubezpieczeniowa; obsługa rynku<br>nieruchomości <sup>A</sup> .....   | .       | 2,5     | 2,3     | 2,0     | 2,0     |
| 27   | pozostałe usługi <sup>f</sup> .....  | .       | 24,8    | 25,6    | 22,3    | 22,3    |

<sup>a</sup> Patrz uwagi ogólne do działu „Powierzchnia i ludność”. <sup>b</sup> Łącznie ze zgonami niemowląt. <sup>c</sup> Do obliczenia salda wykorzystano dane o migracjach wewnętrznych za 2015 r. <sup>d</sup> w danych indywidualnych w rolnictwie wyszacowanych przy uwzględnieniu wyników: w 2000 r. Powszechnego Rolnego 1996, w latach 2005-2009 – Narodowego Spisu

należy rozumieć następujące sekcje PKD: „Działalność profesjonalna, naukowa i techniczna”, „Administrowanie i działalność wspierająca<sup>A</sup>”, „Administracja publiczna i obrona”, „Pozostała działalność usługowa”.

<sup>e</sup> See general notes to the chapter “Area and population”. <sup>f</sup> Including infant deaths. <sup>c</sup> For calculating net migration, data on internal migration for 2015 and data on international

using the results: in 2000 — of the Agricultural Census 1996, in 2005-2009 — of the Population and Housing Census 2002 as well as the Agricultural Census 2002, since 2010

activities”; “Public administration and defense; compulsory social security”; “Education”; “Human health and social work activities”; “Arts, entertainment and recreation” and “Other

| 2012  | 2013    | 2014    | 2015              | SPECIFICATION  | No. |
|---|---------|---------|-------------------|--|-----|
| <i>POPULATION<sup>a</sup></i>                         |         |         |                   |  |     |
| 2129951   | 2129294 | 2129187 | 2127657           | Population (as of 31 XII)  | 1   |
| 880726  | 878297  | 880328  | 877671            | urban areas  | 2   |
| 1249225   | 1250997 | 1248859 | 1249986           | rural areas  | 3   |
| 1087004   | 1086692 | 1086504 | 1085878           | of which females   | 4   |
| 104   | 104     | 104     | 104               | Females per 100 males (as of 31 XII)   | 5   |
| 119   | 119     | 119     | 119               | Population per 1 km <sup>2</sup> of total area (as of 31 XII)  | 6   |
| <i>Population of age (as of 31 XII):</i>              |         |         |                   |  |     |
| 414324  | 407577  | 400847  | 394644            | pre-working  | 7   |
| 1359605   | 1355579 | 1351342 | 1345402           | working  | 8   |
| 356022  | 366138  | 376998  | 387611            | post-working   | 9   |
| 5,6   | 5,0     | 5,3     | 5,1               | Marriages per 1000 population  | 10  |
| 1,0   | 1,1     | 1,1     | 1,2               | Divorces per 1000 population   | 11  |
| 9,9   | 9,6     | 9,4     | 9,2               | Live births per 1000 population  | 12  |
| 8,6   | 8,7     | 8,6     | 9,1               | Deaths <sup>b</sup> per 1000 population  | 13  |
| 1,3   | 0,8     | 0,7     | 0,1               | Natural increase per 1000 population   | 14  |
| 5,1   | 4,5     | 5,0     | 4,1               | Infant deaths per 1000 live births   | 15  |
| <i>Life expectancy at the moment of birth:</i>        |         |         |                   |  |     |
| 74,3  | 74,8    | 75,1    | 74,9              | males  | 16  |
| 82,1  | 82,4    | 82,8    | 82,5              | females  | 17  |
| -0,9  | -1,5    | -1,1    | -1,3 <sup>c</sup> | Internal and international net migration for permanent residence per 1000 population   | 18  |
| <i>LABOUR MARKET</i>                                  |         |         |                   |  |     |
| <i>Employed persons<sup>d,e</sup> (as of 31 XII):</i> |         |         |                   |  |     |
| 784,9   | 792,8   | 804,3   | 809,7             | in thousands   | 19  |
| 376,1   | 382,0   | 388,0   | 390,6             | of which women   | 20  |
| 368,5   | 372,3   | 377,8   | 380,6             | per 1000 population  | 21  |
| 79,9  | 80,7    | 80,9    | 81,2              | in private sector in %   | 22  |
| <i>by kind of activities in %:</i>                    |         |         |                   |  |     |
| 33,1  | 32,8    | 32,3    | 32,1              | agriculture, forestry and fishing  | 23  |
| 24,1  | 24,2    | 24,3    | 24,4              | industry and construction  | 24  |
| 17,7  | 17,5    | 17,6    | 17,9              | trade; repair of motor vehicles <sup>g</sup> ; transportation and storage; accommodation and catering <sup>h</sup> ; information and communication | 25  |
| 1,9   | 2,0     | 2,0     | 1,9               | financial and insurance activities; real estate activities   | 26  |
| 23,2  | 23,5    | 23,8    | 23,7              | other services <sup>f</sup>  | 27  |

i migracjach zagranicznych za 2014 r. d Według faktycznego miejsca pracy i rodzaju działalności (od 2004 r.). e Dane opracowano z uwzględnieniem pracujących w gospo-  
Powszechnego Ludności i Mieszkań 2002 oraz Powszechnego Spisu Rolnego 2002, od 2010 r. — Powszechnego Spisu Rolnego 2010. f Pod pojęciem "pozostałe usługi"  
narodowa: obowiązkowe zabezpieczenia społeczne: „Edukacja”, „Opieka zdrowotna i pomoc społeczna”, „Działalność związana z kulturą, rozrywką i rekreacją” oraz  
migration for 2014 were used. d By actual workplace and kind of activity (since 2004). e Data are compiled considering employed persons on private farms in agriculture estimated  
— of the Agricultural Census 2010. f The term "Other services" refers to the NACE Rev. 2 sections: "Professional, scientific and technical activities"; "Administrative and support service  
service activities".

## I. WAŻNIEJSZE DANE O WOJEWÓDZTWIE (cd.)

MAJOR DATA ON THE VOIVODSHIP (cont.)

| Lp.  | WYSZCZEGÓLNIENIE  | 2000    | 2005    | 2009    | 2010    | 2011    |
|--|---|---------|---------|---------|---------|---------|
| RYNEK PRACY (dok.)                                   |   |         |         |         |         |         |
|  | Przeciętne zatrudnienie:  |         |         |         |         |         |
|  | w przemyśle:  |         |         |         |         |         |
| 1  | w tysiącach .....   | .       | 129,3   | 129,1   | 128,1   | 129,8   |
| 2  | na 1000 ludności .....  | .       | 61,6    | 61,5    | 60,2    | 61,0    |
|  | w budownictwie:   |         |         |         |         |         |
| 3  | w tysiącach .....   | .       | 21,3    | 28,6    | 28,7    | 31,3    |
| 4  | na 1000 ludności .....  | .       | 10,2    | 13,6    | 13,5    | 14,7    |
| 5  | Bezrobotni zarejestrowani (stan w dniu 31 XII) w tys. ....                              | 182,2   | 164,0   | 141,9   | 142,3   | 146,2   |
| 6  | 2000 = 100 .....  | 100,0   | 90,0    | 77,9    | 78,1    | 80,3    |
|  | W % bezrobotnych zarejestrowanych (stan w dniu 31 XII):                                 |         |         |         |         |         |
| 7  | kobiety .....   | 53,4    | 53,4    | 50,1    | 51,6    | 52,9    |
| 8  | w wieku 24 lata i mniej .....   | 32,8    | 25,0    | 25,3    | 24,5    | 23,8    |
| 9  | pozostający bez pracy dłużej niż 1 rok .....  | 50,4    | 52,4    | 33,6    | 37,4    | 41,6    |
| 10   | Bezrobotni zarejestrowani (stan w dniu 31 XII) na 1 ofertę pracy .....                  | 1059    | 436     | 156     | 148     | 152     |
| 11   | Stopa bezrobocia rejestrowanego <sup>a</sup> (stan w dniu 31 XII) w % .....             | 16,2    | 18,5    | 15,9    | 15,4    | 15,5    |
| WYNAGRODZENIA. ŚWIADCZENIA Z UBEZPIECZEŃ SPOŁECZNYCH |   |         |         |         |         |         |
| 12   | Przeciętne miesięczne wynagrodzenia brutto w zł .....                                   | 1639,26 | 2001,53 | 2617,50 | 2753,12 | 2887,87 |
| 13   | 2000 = 100 .....  | 100,0   | 122,1   | 159,7   | 167,9   | 176,2   |
| 14   | w tym: w przemyśle .....  | .       | 2017,80 | 2603,20 | 2742,92 | 2879,12 |
| 15   | w budownictwie .....  | .       | 1703,23 | 2266,43 | 2295,34 | 2406,67 |
| 16   | Przeciętna liczba emerytów i rencistów w tys. ....                                      | 510,9   | 487,0   | 481,2   | 472,2   | 466,5   |
| 17   | pobierających emerytury i renty wypłacane przez Zakład<br>Ubezpieczeń Społecznych ..... | 377,6   | 374,3   | 385,8   | 380,8   | 379,1   |
| 18   | rolników indywidualnych .....   | 133,3   | 112,7   | 95,4    | 91,4    | 87,4    |
|  | Przeciętna miesięczna emerytura i renta brutto w zł:                                    |         |         |         |         |         |
| 19   | wypłacana przez Zakład Ubezpieczeń Społecznych .....                                    | 719,64  | 955,13  | 1266,60 | 1351,01 | 1423,74 |
| 20   | rolników indywidualnych <sup>b</sup> .....  | 562,19  | 722,98  | 880,67  | 925,13  | 958,23  |
| INFRASTRUKTURA KOMUNALNA. MIESZKANIA                 |   |         |         |         |         |         |
|  | Długość sieci rozdzielczej (stan w dniu 31 XII) w km:                                   |         |         |         |         |         |
| 21   | wodociągowej .....  | 11252,2 | 12492,7 | 13139,6 | 13181,2 | 13460,9 |
| 22   | kanalizacyjnej <sup>c</sup> .....   | 4096,4  | 8786,4  | 11182,0 | 12414,9 | 13780,0 |
|  | Zużycie w gospodarstwach domowych:  |         |         |         |         |         |
|  | wody z wodociągów:  |         |         |         |         |         |
| 23   | w hektometrach sześciennych .....   | 49,5    | 47,3    | 46,6    | 46,9    | 47,3    |
| 24   | na 1 mieszkańca w m <sup>3</sup> .....  | 23,6    | 22,5    | 22,2    | 22,0    | 22,2    |
|  | energii elektrycznej w miastach <sup>d</sup> :  |         |         |         |         |         |
| 25   | w gigawatogodzinach .....   | 428,0   | 478,8   | 518,7   | 532,1   | 537,4   |
| 26   | na 1 mieszkańca w kWh .....   | 499,7   | 564,6   | 600,5   | 602,8   | 609,6   |

<sup>a</sup> Do wyliczenia przyjęto liczbę pracujących uwzględniającą pracujących w gospodarstwach indywidualnych w rolnictwie wyszacowanych przy uwzględnieniu wyników: w 2000 r. — Powszechnego Spisu Rolnego 2010. <sup>b</sup> Łącznie z wypłatami z pozarolniczego systemu ubezpieczeń społecznych, w przypadku łączenia uprawnień do świadczeń z tego źródłem utrzymania był dochód z użytkowanego gospodarstwa indywidualnego w rolnictwie.

<sup>a</sup> The number of employed persons, including estimated data of employed persons on private farms in agriculture was used for calculation, estimated using the results: in 2000 Census 2010. <sup>b</sup> Including payments from non-agricultural social security system in case of a simultaneous right to benefits from this system and to benefits from the Pension Fund.



| 2012  | 2013    | 2014    | 2015    | SPECIFICATION   | No. |
|---|---------|---------|---------|---|-----|
| <i>LABOUR MARKET (cont.)</i>                        |         |         |         |   |     |
|   |         |         |         | <i>Average paid employment:</i>                                     |     |
|   |         |         |         | <i>in industry:</i>   |     |
| 127,1   | 124,6   | 127,1   | 127,7   | <i>in thousands</i>   | 1   |
| 59,7  | 58,5    | 59,7    | 60,0    | <i>per 1000 population</i>  | 2   |
|   |         |         |         | <i>in construction:</i>   |     |
| 28,3  | 27,3    | 26,6    | 25,4    | <i>in thousands</i>   | 3   |
| 13,3  | 12,8    | 12,5    | 11,9    | <i>per 1000 population</i>  | 4   |
| 153,8   | 154,2   | 137,9   | 123,5   | <i>Registered unemployed persons (as of 31 XII) in thous.</i>       | 5   |
| 84,4  | 84,7    | 75,7    | 67,8    | <i>2000 = 100</i>   | 6   |
|   |         |         |         | <i>In % of registered unemployed (as of 31 XII):</i>                |     |
| 50,6  | 50,2    | 51,0    | 51,5    | <i>women</i>  | 7   |
| 22,7  | 21,2    | 19,3    | 17,7    | <i>aged 24 years and less</i>                                       | 8   |
| 41,7  | 42,8    | 44,9    | 44,3    | <i>out of work for longer than 1 year</i>                           | 9   |
| 131   | 115     | 102     | 84      | <i>Registered unemployed persons (as of 31 XII) per a job offer</i> | 10  |
| 16,4  | 16,3    | 14,6    | 13,2    | <i>Registered unemployment rate<sup>a</sup> (as of 31 XII) in %</i> | 11  |
| <i>WAGES AND SALARIES. SOCIAL SECURITY BENEFITS</i> |         |         |         |   |     |
| 3024,50   | 3147,19 | 3266,17 | 3371,47 | <i>Average monthly gross wages and salaries in zł</i>               | 12  |
| 184,5   | 192,1   | 199,4   | 205,8   | <i>2000 = 100</i>   | 13  |
| 3008,20   | 3151,37 | 3292,46 | 3402,24 | <i>of which: in industry</i>  | 14  |
| 2370,96   | 2562,98 | 2624,60 | 2665,26 | <i>in construction</i>  | 15  |
| 463,0   | 458,4   | 452,8   | 451,7   | <i>Average number of retirees and pensioners in thous.</i>          | 16  |
|   |         |         |         | <i>receiving retirement pay and pensions paid by the Social</i>     | 17  |
| 379,2   | 378,1   | 375,6   | 376,4   | <i>Insurance Institution</i>  |     |
| 83,8  | 80,3    | 77,2    | 75,3    | <i>farmers</i>  | 18  |
|   |         |         |         | <i>Average monthly gross retirement pay and pension in zł:</i>      |     |
| 1514,64   | 1600,77 | 1660,43 | 1720,93 | <i>paid by the Social Insurance Institution</i>                     | 19  |
| 1028,24   | 1091,30 | 1115,31 | 1150,49 | <i>farmers<sup>b</sup></i>  | 20  |
| <i>MUNICIPAL INFRASTRUCTURE. DWELLINGS</i>          |         |         |         |   |     |
|   |         |         |         | <i>Distribution network (as of 31 XII) in km:</i>                   |     |
| 13747,7   | 14192,3 | 14409,2 | 14765,1 | <i>water supply</i>   | 21  |
| 14482,4   | 15073,9 | 15679,2 | 16238,4 | <i>sewage<sup>c</sup></i>   | 22  |
|   |         |         |         | <i>Consumption in households:</i>                                   |     |
|   |         |         |         | <i>water from water supply systems:</i>                             |     |
| 47,7  | 47,5    | 47,6    | 49,3    | <i>in cubic hectometre</i>  | 23  |
| 22,4  | 22,3    | 22,3    | 23,2    | <i>per capita in m<sup>3</sup></i>                                  | 24  |
|   |         |         |         | <i>electricity in urban areas<sup>d</sup>:</i>                      |     |
| 542,9   | 531,6   | 523,7   | 523,0   | <i>in gigawatt-hour</i>   | 25  |
| 616,6   | 604,6   | 594,9   | 595,0   | <i>per capita in kWh</i>  | 26  |

Powszechnego Spisu Rolnego 1996, w latach 2005-2009 — Narodowego Spisu Powszechnego Ludności i Mieszkań 2002 oraz Powszechnego Spisu Rolnego 2002, od 2010 r. systemu z uprawnieniami do świadczeń z Funduszu Emerytalno-Rentowego. *c* Łącznie z kolektorami. *d* W 2000 r. bez gospodarstw domowych, których głównym

— of the Agricultural Census 1996, in 2005–2009 — of the Population and Housing Census 2002 as well as the Agricultural Census 2002, since 2010 — of the Agricultural *c* including collectors. *d* In 2000 excluding households, whose main source of maintenance was income from a private farm in agriculture.

## I. WAŻNIEJSZE DANE O WOJEWÓDZTWIE (cd.)

## MAJOR DATA ON THE VOIVODSHIP (cont.)

| Lp.   | WYSZCZEGÓLNIENIE   | 2000              | 2005    | 2009    | 2010    | 2011    |
|---|--|-------------------|---------|---------|---------|---------|
| INFRASTRUKTURA KOMUNALNA. MIESZKANIA (dok.)                                     |  |                   |         |         |         |         |
| Zasoby mieszkaniowe <sup>a</sup> (w 2000 r. — zamieszkane; stan w dniu 31 XII): |  |                   |         |         |         |         |
| mieszkania:   |  |                   |         |         |         |         |
| 1   | w tysiącach .....  | 563,2             | 601,6   | 619,8   | 619,5   | 624,5   |
| 2   | na 1000 ludności .....   | 268,0             | 286,7   | 294,9   | 291,1   | 293,4   |
| 3   | izby na 1000 ludności .....  | 946,5             | 1130,1  | 1173,2  | 1178,8  | 1190,1  |
| powierzchnia użytkowa mieszkań w m <sup>2</sup> :                               |  |                   |         |         |         |         |
| 4   | na 1000 ludności .....   | 17900,0           | 22102,7 | 23102,0 | 23178,4 | 23443,8 |
| 5   | przeciętna 1 mieszkania .....  | 66,8              | 77,1    | 78,3    | 79,6    | 79,9    |
| Mieszkania oddane do użytkowania:   |  |                   |         |         |         |         |
| mieszkania:   |  |                   |         |         |         |         |
| 6   | w tysiącach .....  | 2,9               | 4,1     | 5,5     | 5,0     | 5,7     |
| 7   | na 1000 ludności .....   | 1,4               | 1,9     | 2,6     | 2,3     | 2,7     |
| 8   | izby na 1000 ludności .....  | 6,8               | 10,5    | 12,8    | 11,9    | 13,4    |
| powierzchnia użytkowa mieszkań w m <sup>2</sup> :                               |  |                   |         |         |         |         |
| 9   | na 1000 ludności .....   | 151,2             | 243,6   | 296,9   | 276,7   | 315,4   |
| 10  | przeciętna 1 mieszkania .....  | 109,7             | 125,3   | 114,1   | 118,5   | 117,8   |
| EDUKACJA <sup>b</sup> I WYCHOWANIE  |  |                   |         |         |         |         |
| Uczniowie w szkołach <sup>c</sup> (stan na początku roku szkolnego) w tys.:     |  |                   |         |         |         |         |
| 11  | podstawowych <sup>d</sup> .....  | 201,8             | 158,4   | 135,1   | 130,9   | 128,6   |
| 12  | gimnazjach .....   | 72,7              | 99,4    | 79,6    | 76,2    | 73,5    |
| 13  | zasadniczych zawodowych <sup>e</sup> .....   | 26,1              | 14,5    | 15,9    | 14,7    | 13,1    |
| 14  | liceach ogólnokształcących <sup>f</sup> .....  | 50,1              | 44,5    | 41,3    | 40,1    | 38,6    |
| 15  | liceach profilowanych .....  | x                 | 12,0    | 2,7     | 1,9     | 1,4     |
| 16  | technikach <sup>f</sup> .....  | 72,0              | 38,9    | 39,4    | 38,0    | 36,4    |
| 17  | artystycznych ogólnokształcących <sup>g</sup> .....  | 1,1               | 1,1     | 1,0     | 1,0     | 0,9     |
| 18  | policealnych .....   | 9,2               | 12,0    | 13,5    | 12,5    | 13,5    |
| Absolwenci szkół <sup>c</sup> w tys.:   |  |                   |         |         |         |         |
| 19  | podstawowych .....   | 34,9 <sup>h</sup> | 29,3    | 24,3    | 23,1    | 22,6    |
| 20  | gimnazjów .....  | x                 | 33,6    | 27,4    | 25,2    | 25,3    |
| 21  | zasadniczych zawodowych <sup>e</sup> .....   | 9,5               | 4,8     | 5,3     | 5,1     | 4,6     |
| 22  | liceów ogólnokształcących <sup>f</sup> .....   | 10,6              | 14,5    | 13,6    | 14,0    | 13,5    |
| 23  | liceów profilowanych .....   | x                 | 4,2     | 1,1     | 0,7     | 0,6     |
| 24  | techników <sup>f</sup> .....   | 13,9              | 8,1     | 9,2     | 9,4     | 9,1     |
| 25  | artystycznych ogólnokształcących <sup>g</sup> .....  | 0,2               | 0,2     | 0,2     | 0,2     | 0,2     |
| 26  | policealnych .....   | 3,5               | 4,0     | 4,6     | 4,0     | 3,9     |
| 27  | Absolwenci szkół zasadniczych zawodowych, liceów ogólnokształcących, techników oraz artystycznych ogólnokształcących dających uprawnienia zawodowe <sup>h</sup> (bez szkół dla dorosłych) na 1000 ludności ..... | 16,3              | 15,2    | 14,0    | 13,8    | 13,1    |

<sup>a</sup> Na podstawie bilansów. <sup>b</sup> Patrz uwagi ogólne do działu „Edukacja i wychowanie”, ust. 1 i 2. <sup>c</sup> Bez szkół dla dorosłych, z wyjątkiem szkół policealnych. <sup>d</sup> Bez dzieci w wieku 6 lat i młodszy. <sup>e</sup> Dające uprawnienia zawodowe. <sup>f</sup> Dające uprawnienia zawodowe. <sup>g</sup> Dające uprawnienia zawodowe. <sup>h</sup> Dane obejmują absolwentów klasy VIII i VI. / Łącznie z uzupełnionymi i szkołami specjalnymi przysposabiającymi do pracy.

<sup>a</sup> Based on balances. <sup>b</sup> See general notes to the chapter “Education”, item 1 and 2. <sup>c</sup> Excluding schools for adults, except post-secondary schools. <sup>d</sup> Excluding children aged 6 technical secondary respectively. <sup>g</sup> Leading to professional certification. <sup>h</sup> Data include graduates of 8th and 6th grade. <sup>i</sup> Including supplementary general schools: general as well as special job-training schools.

| 2012   | 2013    | 2014    | 2015    | SPECIFICATION   | No. |
|--|---------|---------|---------|---|-----|
| <i>MUNICIPAL INFRASTRUCTURE. DWELLINGS (cont.)</i> |         |         |         |   |     |
|  |         |         |         | <i>Dwelling stocks<sup>a</sup> (in 2000 - inhabited; as of 31 XII):</i>   |     |
|  |         |         |         | <i>dwellings:</i>   |     |
| 630,2  | 635,7   | 641,4   | 648,5   | <i>in thousands</i>   | 1   |
| 295,9  | 298,5   | 301,3   | 304,8   | <i>per 1000 population</i>  | 2   |
| 1202,2   | 1215,5  | 1229,2  | 1245,4  | <i>rooms per 1000 population</i>  | 3   |
|  |         |         |         | <i>useful floor area of dwellings in m<sup>2</sup>:</i>   |     |
| 23730,2  | 24041,2 | 24357,3 | 24729,3 | <i>per 1000 population</i>  | 4   |
| 80,2   | 80,5    | 80,9    | 81,1    | <i>average per dwelling</i>   | 5   |
|  |         |         |         | <i>Dwellings completed:</i>   |     |
|  |         |         |         | <i>dwellings:</i>   |     |
| 6,5  | 6,2     | 6,4     | 7,6     | <i>in thousands</i>   | 6   |
| 3,1  | 2,9     | 3,0     | 3,6     | <i>per 1000 population</i>  | 7   |
| 14,9   | 14,8    | 15,2    | 16,8    | <i>rooms per 1000 population</i>  | 8   |
|  |         |         |         | <i>useful floor area of dwellings in m<sup>2</sup>:</i>   |     |
| 347,8  | 346,4   | 352,7   | 389,3   | <i>per 1000 population</i>  | 9   |
| 113,5  | 119,0   | 116,6   | 108,4   | <i>average per dwelling</i>   | 10  |
| <i>EDUCATION<sup>b</sup></i>                       |         |         |         |   |     |
|  |         |         |         | <i>Pupils and students in schools<sup>c</sup> (as of beginning of the school year) in thous.:</i>   |     |
| 125,5  | 122,1   | 128,0   | 133,9   | <i>primary<sup>d</sup></i>  | 11  |
| 70,6   | 68,3    | 65,8    | 64,0    | <i>lower secondary</i>  | 12  |
| 12,1   | 11,3    | 11,6    | 11,0    | <i>basic vocational<sup>e</sup></i>   | 13  |
| 36,7   | 34,3    | 32,8    | 31,0    | <i>general secondary<sup>f</sup></i>  | 14  |
| 0,8  | 0,3     | -       | -       | <i>specialized secondary</i>  | 15  |
| 35,3   | 35,0    | 34,6    | 34,6    | <i>technical secondary<sup>f</sup></i>  | 16  |
| 0,9  | 0,9     | 0,9     | 0,9     | <i>general art<sup>g</sup></i>  | 17  |
| 15,4   | 13,4    | 12,3    | 12,3    | <i>post-secondary</i>   | 18  |
|  |         |         |         | <i>Graduates in schools<sup>c</sup> in thous.:</i>  |     |
| 22,6   | 20,9    | 20,7    | .       | <i>primary</i>  | 19  |
| 24,0   | 22,8    | 22,0    | .       | <i>lower secondary</i>  | 20  |
| 4,2  | 2,8     | 3,7     | .       | <i>basic vocational<sup>e</sup></i>   | 21  |
| 13,3   | 12,3    | 11,2    | .       | <i>general secondary<sup>f</sup></i>  | 22  |
| 0,4  | 0,3     | -       | .       | <i>specialized secondary</i>  | 23  |
| 8,3  | 8,1     | 7,8     | .       | <i>technical secondary<sup>f</sup></i>  | 24  |
| 0,2  | 0,1     | 0,2     | .       | <i>general art<sup>g</sup></i>  | 25  |
| 4,6  | 4,3     | 4,1     | .       | <i>post-secondary</i>   | 26  |
|  |         |         |         | <i>Graduates of basic vocational, general and technical secondary as well as general art leading to professional certification schools<sup>k</sup> (excluding schools for adults) per 1000 population</i> | 27  |
| 12,4   | 11,1    | 10,8    | .       |   |     |

objętych edukacją w placówkach wychowania przedszkolnego. e, f Od roku szkolnego 2004/05 łącznie: e — ze szkołami specjalnymi przysposabiającymi do pracy, f — z uzupełniającymi odpowiednio: liceami ogólnokształcącymi od roku szkolnego 2005/06 i technikami od roku szkolnego 2006/07. k Od roku szkolnego 2004/05 łącznie z liceami

attending pre-primary education establishments. e, f Since 2004/05 school year including: e — special job-training schools; f — supplementary schools: general secondary and secondary since 2005/06 school year and technical secondary since 2006/07 school year respectively. k Since 2004/05 school year including specialized secondary schools

## I. WAŻNIEJSZE DANE O WOJEWÓDZTWIE (cd.)

## MAJOR DATA ON THE VOIVODSHIP (cont.)

| Lp.   | WYSZCZEGÓLNIENIE   | 2000   | 2005   | 2009   | 2010   | 2011   |
|---|--|--------|--------|--------|--------|--------|
| EDUKACJA <sup>a</sup> I WYCHOWANIE (dok.)                                     |  |        |        |        |        |        |
| 1   | Studenci szkół wyższych <sup>b</sup> (stan w dniu 30 XI) w tys. ....   | 61,0   | 78,0   | 73,9   | 72,2   | 69,6   |
| 2   | Absolwenci szkół wyższych <sup>bc</sup> w tys. ....  | 11,3   | 18,9   | 20,6   | 21,6   | 15,3   |
| 3   | Uczniowie szkół dla dorosłych (stan na początku roku szkolnego) w tys. ....  | 11,5   | 5,2    | 11,0   | 12,1   | 12,3   |
| 4   | Absolwenci szkół dla dorosłych <sup>d</sup> w tys. ....  | 3,9    | 2,6    | 3,0    | 3,6    | 3,8    |
| Wychowanie przedszkolne (stan na początku roku szkolnego):                    |  |        |        |        |        |        |
| 5   | miejsca w przedszkolach w tys. ....  | 34,6   | 32,2   | 35,1   | 37,8   | 40,2   |
| dzieci <sup>e</sup> w tys.:   |  |        |        |        |        |        |
| 6   | w przedszkolach ....   | 33,9   | 31,1   | 36,3   | 38,8   | 41,2   |
| 7   | w oddziałach przedszkolnych przy szkołach podstawowych ....  | 15,8   | 14,2   | 14,6   | 15,8   | 18,9   |
| 8   | Dzieci w przedszkolach (stan na początku roku szkolnego) na 1000 dzieci w wieku 3-6 lat <sup>f</sup> .....                   | 305    | 338    | 426    | 419    | 432    |
| OCHRONA ZDROWIA <sup>g</sup> I POMOC SPOŁECZNA                                |  |        |        |        |        |        |
| Pracownicy medyczni <sup>h</sup> (stan w dniu 31 XII):                        |  |        |        |        |        |        |
| 9   | lekarze .....  | 3762   | 3872   | 3888   | 3982   | 4002   |
| 10  | lekarze dentyści .....   | 751    | 691    | 891    | 1000   | 993    |
| 11  | pielęgniarki <sup>i</sup> .....  | 10425  | 10198  | 10926  | 11074  | 11110  |
| 12  | Łóżka w szpitalach ogólnych <sup>k</sup> (stan w dniu 31 XII) na 10 tys. ludności .....                                      | 41,3   | 42,3   | 46,2   | 44,9   | 44,9   |
| 13  | Leczeni w szpitalach ogólnych na 10 tys. ludności (bez między-oddziałowego ruchu chorych) .....                              | 1360,6 | 1766,7 | 1841,9 | 1879,4 | 1897,1 |
| 14  | Przychodnie (stan w dniu 31 XII) .....   | 487    | 738    | 884    | 898    | 1039   |
| 15  | Apteki ogólnodostępne (stan w dniu 31 XII) .....   | 441    | 543    | 567    | 570    | 590    |
| 16  | Liczba ludności (stan w dniu 31 XII) na 1 aptekę .....   | 4765   | 3864   | 3707   | 3733   | 3608   |
| Porady udzielone w zakresie ambulatoryjnej opieki zdrowotnej na 1 mieszkańca: |  |        |        |        |        |        |
| 17  | lekarskie .....  | 5,3    | 5,5    | 6,2    | 6,0    | 6,2    |
| 18  | stomatologiczne .....  | 0,7    | 0,6    | 0,8    | 0,8    | 0,8    |
| 19  | Dzieci w żłobkach <sup>j</sup> i klubach dziecięcych (stan w dniu 31 XII) na 1000 dzieci w wieku do lat 3 <sup>m</sup> ..... | 16,1   | 18,2   | 24,1   | 22,7   | 30,3   |
| KULTURA. TURYSTYKA  |  |        |        |        |        |        |
| 20  | Biblioteki publiczne (łącznie z filiami; stan w dniu 31 XII) .....   | 715    | 700    | 690    | 690    | 679    |
| 21  | Księgozbiór bibliotek publicznych (stan w dniu 31 XII) na 1000 ludności w wol. ....  | 4194   | 4214   | 4210   | 4141   | 4087   |
| 22  | Czytelnicy bibliotek publicznych na 1000 ludności .....  | 199    | 197    | 173    | 168    | 164    |
| 23  | Wypożyczenia księgozbioru z bibliotek publicznych w wol. <sup>n</sup> na 1 czytelnika .....                                  | 19,1   | 18,9   | 19,3   | 19,3   | 19,8   |
| 24  | Miejsca w teatrach i instytucjach muzycznych (stan w dniu 31 XII) na 1000 ludności .....                                     | 0,8    | 0,8    | 0,7    | 0,6    | 0,6    |
| 25  | Widzowie i słuchacze w teatrach i instytucjach muzycznych <sup>o</sup> na 1000 ludności .....                                | 120    | 91     | 118    | 105    | 115    |
| 26  | Muzea i oddziały muzealne (stan w dniu 31 XII) .....   | 29     | 34     | 40     | 44     | 41     |
| 27  | Zwiedzający muzea i wystawy na 1000 ludności .....   | 245    | 371    | 444    | 420    | 447    |

<sup>a</sup> Patrz uwagi ogólne do działu „Edukacja i wychowanie”, ust. 1 i 2. <sup>b</sup> Łącznie z filiami, zamiejscowymi podstawowymi jednostkami organizacyjnymi oraz zamiejscowymi ośrodkami cudzoziemców. <sup>c</sup> Z poprzedniego roku akademickiego, a w 2000 r. - z roku kalendarzowego. <sup>d</sup> Z poprzedniego roku szkolnego. <sup>e</sup> Od 2008 r. łącznie z - nieuwzględnionymi działalnością leczniczą (do 2011 r. określanymi jako zakłady opieki zdrowotnej). <sup>f</sup> W 2014 r. do przeliczeń wskaźnika użyto liczbę dzieci w grupie 3-6 w liczbie ludności w wieku 3-5 lat z pacjentem; od 2006 r. łącznie z osobami, dla których głównym miejscem pracy jest praktyka lekarska i pielęgniarska. <sup>g</sup> Łącznie z magistrami pielęgniarstwa. <sup>k</sup> Bez miejsc dziennych z wypożyczeniami międzybibliotecznymi <sup>o</sup> Dane dotyczą działalności prowadzonej na terenie województwa, łącznie z imprezami organizowanymi w plenerze.

<sup>a</sup> See general notes to the chapter „Education”, item 1 and 2. <sup>b</sup> Including branches, basic organizational units and teaching centres in another location of higher of Interior; excluding foreigners. <sup>c</sup> From the previous academic year, and in 2000 - from the calendar year. <sup>d</sup> From the previous school year. <sup>e</sup> Since 2008 including the units performing health care activities (until 2011 defined as health care institution). <sup>f</sup> In 2014 the rate was calculated using the number of children aged 3-6 in the of Interior. <sup>h</sup> Since 2005 working directly with a patient; since 2006 including persons for whom the primary workplace is a medical and nurse practice. <sup>i</sup> Including master n In 2015 including interlibrary lending. <sup>o</sup> Data concern activity performed in voivodship area, including outdoor events.

| 2012   | 2013   | 2014   | 2015   | SPECIFICATION   | No. |
|--|--------|--------|--------|---|-----|
| <i>EDUCATION<sup>a</sup> (cont.)</i>   |        |        |        |   |     |
| 65,9   | 60,7   | 56,7   | 53,2   | Students of higher education institutions <sup>b</sup> (as of 30 XI) in thous.                                    | 1   |
| 20,2   | 19,0   | 18,5   | .      | Graduates of higher education institutions <sup>bc</sup> in thous.  | 2   |
| 11,9   | 10,3   | 8,8    | 7,7    | Students of schools for adults (as of beginning of the school year) in thous.                                     | 3   |
| 3,6  | 2,6    | 3,0    | .      | Graduates of schools for adults <sup>d</sup> in thous.  | 4   |
| <i>Pre-primary education (as of beginning of the school year):</i>                   |        |        |        |   |     |
| 42,7   | 46,2   | 47,6   | 48,6   | places in nursery schools in thous.   | 5   |
| <i>children<sup>e</sup> in thous.:</i>   |        |        |        |   |     |
| 44,7   | 47,7   | 47,3   | 46,5   | in nursery schools  | 6   |
| 18,3   | 19,8   | 17,3   | 15,0   | in pre-primary sections in primary schools  | 7   |
| <i>Children in nursery schools (as of beginning of the school year)</i>              |        |        |        |   |     |
| 452  | 476    | 545    | 585    | per 1000 children aged 3-6 <sup>f</sup>   | 8   |
| <i>HEALTH CARE<sup>g</sup> AND SOCIAL WELFARE</i>                                    |        |        |        |   |     |
| <i>Medical personnel<sup>h</sup> (as of 31 XII):</i>                                 |        |        |        |   |     |
| 4223   | 4294   | 4345   | 4467   | doctors   | 9   |
| 1039   | 1030   | 1038   | 1006   | dentists  | 10  |
| 12401  | 12166  | 12321  | 12400  | nurses <sup>i</sup>   | 11  |
| <i>Beds in general hospitals<sup>k</sup> (as of 31 XII) per 10 thous. population</i> |        |        |        |   |     |
| 47,4   | 47,8   | 48,3   | 48,2   | In-patients in general hospitals per 10 thous. population (excluding inter-ward patient transfers)                | 12  |
| 1941,8   | 1983,5 | 1986,3 | 2027,2 | Out-patient departments (as of 31 XII)  | 13  |
| 1068   | 1087   | 1125   | 1137   | Generally available pharmacies (as of 31 XII)   | 14  |
| 600  | 629    | 639    | 655    | Population (as of 31 XII) per 1 generally available pharmacy  | 15  |
| 3550   | 3385   | 3332   | 3248   | Consultations provided within the scope of out-patient health care per capita:                                    | 16  |
| <i>medical</i>   |        |        |        |   |     |
| 6,4  | 6,6    | 6,7    | 6,7    | dental  | 17  |
| 0,8  | 0,8    | 0,8    | 0,8    | Children in nurseries <sup>l</sup> and children's clubs (as of 31 XII) per 1000 children up to age 3 <sup>m</sup> | 18  |
| 32,7   | 39,7   | 47,7   | 57,1   |   | 19  |
| <i>CULTURE. TOURISM</i>  |        |        |        |   |     |
| 681  | 677    | 678    | 679    | Public libraries (including branches; as of 31 XII)   | 20  |
| 4101   | 4075   | 4072   | 4050   | Public library collections (as of 31 XII) per 1000 population in vol.   | 21  |
| 168  | 169    | 162    | 159    | Public library borrowers per 1000 population  | 22  |
| 20,1   | 19,4   | 19,7   | 19,7   | Public library loans in vol. <sup>n</sup> per borrower  | 23  |
| 0,7  | 0,7    | 0,7    | 0,7    | Seats in theatres and music institutions (as of 31 XII) per 1000 population                                       | 24  |
| 104  | 106    | 106    | 88     | Audience in theatres and music institutions <sup>o</sup> per 1000 population                                      | 25  |
| 43   | 47     | 49     | 54     | Museums with branches (as of 31 XII)  | 26  |
| 474  | 494    | 669    | 686    | Museum and exhibition visitors per 1000 population  | 27  |

dydaktycznymi szkół mających siedzibę jednostki macierzystej poza województwem podkarpackim; bez szkół resortu obrony narodowej oraz resortu spraw wewnętrznych; bez w podziale według rodzaju placówek - zespołami wychowania przedszkolnego i punktami przedszkolnymi: w latach 2007-2012 r. bez wychowania przedszkolnego w placówkach wykonujących i połowie rocznika 6-latków, a w 2015 r. - w wieku 3-5 lat. g Od 2012 r. łącznie z danymi resortu obrony narodowej i spraw wewnętrznych. h Od 2005 r. pracujący bezpośrednio na oddziałach szpitalnych; od 2008 r. łącznie z łóżkami i inkubatorami dla noworodków. i łącznie z oddziałami żłobkowymi. m Do 2010 r. bez klubów dziecięcych. n W 2015 r. łącznie

education institutions, which headquarters were located outside the territory of Podkarpackie Voivodship; excluding academies of the Ministry of National Defence and the Ministry pre-primary education groups and pre-primary points, which were not included in division according to type of establishments: in 2007-2012 excluding pre-primary education in population aged 3-5 and in half of the 6-year old population, and in 2015 - aged 3-5. g Since 2012 data include health care of: the Ministry of National Defence and the Ministry nurses. k Excluding day places in hospital wards: since 2008 including beds and incubators for newborns. l Including nursery wards. m Until 2010 excluding children's clubs.

## I. WAŻNIEJSZE DANE O WOJEWÓDZTWIE (cd.)

## MAJOR DATA ON THE VOIVODSHIP (cont.)

| Lp.  | WYSZCZEGÓLNIENIE  | 2000   | 2005  | 2009  | 2010  | 2011  |
|--|---|--------|-------|-------|-------|-------|
| KULTURA. TURYSTYKA (dok.)  |   |        |       |       |       |       |
| 1  | Kina stałe (stan w dniu 31 XII) .....   | 44     | 39    | 30    | 30    | 30    |
| 2  | Miejsca na widowni w kinach stałych (stan w dniu 31 XII) na 1000 ludności                         | 5,7    | 5,5   | 5,0   | 4,9   | 5,4   |
| 3  | Widzowie w kinach stałych na 1000 ludności .....  | 268    | 316   | 445   | 424   | 510   |
| Abonenci (stan w dniu 31 XII) na 1000 ludności:                          |   |        |       |       |       |       |
| 4  | radiowi .....   | 159    | 150   | 102   | 99    | 99    |
| 5  | telewizyjni .....   | 154    | 144   | 98    | 95    | 95    |
| 6  | Baza noclegowa turystyki <sup>a</sup> (stan w dniu 31 VII) .....                                  | 354    | 312   | 369   | 379   | 429   |
| 7  | w tym hotele .....  | 51     | 49    | 74    | 84    | 88    |
| 8  | Miejsca noclegowe <sup>a</sup> (stan w dniu 31 VII) na 10 tys. ludności .....                     | 102,7  | 87,9  | 105,9 | 106,1 | 108,1 |
| 9  | Korzystający <sup>a</sup> z noclegów na 1000 ludności .....                                       | 268,7  | 260,6 | 311,8 | 327,7 | 345,5 |
| ROLNICTWO <sup>b</sup> I LEŚNICTWO                                       |   |        |       |       |       |       |
| 10   | Użytki rolne (stan w czerwcu) <sup>cd</sup> w tys. ha .....                                       | 904,7  | 752,8 | 746,8 | 609,6 | 628,2 |
| 11   | w tym w dobrej kulturze rolnej w % .....  | x      | x     | 95,5  | 92,6  | 96,1  |
| 12   | Powierzchnia zasiewów (stan w czerwcu) <sup>de</sup> w tys. ha .....                              | 505,0  | 412,0 | 425,0 | 296,3 | 326,8 |
| w tym w %:   |   |        |       |       |       |       |
| 13   | zboża podstawowe (łącznie z mieszankami zbożowymi) .....  | 57,0   | 66,0  | 66,6  | 68,3  | 64,0  |
| 14   | w tym: pszenica .....   | 27,0   | 31,1  | 32,0  | 30,0  | 31,4  |
| 15   | żyto .....  | 9,9    | 6,0   | 6,1   | 5,2   | 4,3   |
| 16   | ziemniaki .....   | 17,7   | 13,0  | 10,4  | 10,0  | 9,7   |
| 17   | buraki cukrowe .....  | 1,6    | 1,8   | 1,1   | 1,5   | 1,0   |
| Zbiory w tys. t:   |   |        |       |       |       |       |
| 18   | zboża podstawowe (łącznie z mieszankami zbożowymi) .....  | 730,3  | 783,5 | 859,9 | 646,5 | 632,8 |
| 19   | w tym: pszenica .....   | 380,9  | 394,2 | 449,9 | 352,9 | 337,3 |
| 20   | żyto .....  | 101,8  | 60,5  | 63,6  | 38,8  | 34,3  |
| 21   | ziemniaki <sup>f</sup> .....  | 1681,4 | 875,9 | 853,1 | 646,0 | 626,9 |
| 22   | buraki cukrowe .....  | 251,8  | 259,4 | 225,4 | 174,3 | 160,5 |
| Plony z 1 ha w dt:   |   |        |       |       |       |       |
| 23   | zboża podstawowe (łącznie z mieszankami zbożowymi) .....  | 25,4   | 28,8  | 30,4  | 31,9  | 30,2  |
| 24   | w tym: pszenica .....   | 27,9   | 30,7  | 33,1  | 39,7  | 32,9  |
| 25   | żyto .....  | 20,5   | 24,3  | 24,6  | 25,3  | 24,4  |
| 26   | ziemniaki <sup>f</sup> .....  | 188    | 164   | 178   | 217   | 198   |
| 27   | buraki cukrowe .....  | 307    | 348   | 462   | 385   | 487   |
| Zwierzęta gospodarskie <sup>d</sup> (stan w czerwcu):                    |   |        |       |       |       |       |
| bydło:   |   |        |       |       |       |       |
| 28   | w tysiącach sztuk .....   | 289,0  | 177,6 | 146,0 | 113,8 | 104,3 |
| 29   | na 100 ha użytków rolnych <sup>e</sup> w szt. ....  | 31,9   | 23,6  | 19,6  | 18,7  | 16,6  |
| trzoda chlewna (w latach 2000-2009 oraz 2011-2013 – stan w końcu lipca): |   |        |       |       |       |       |
| 30   | w tysiącach sztuk .....   | 384,6  | 368,4 | 270,0 | 296,3 | 192,0 |
| 31   | na 100 ha użytków rolnych <sup>e</sup> w szt. ....  | 42,5   | 48,9  | 36,2  | 48,6  | 30,6  |
| Produkcja na 1 ha użytków rolnych <sup>e</sup> :                         |   |        |       |       |       |       |
| 32   | żywca rzeźnego w przeliczeniu na mięso (łącznie z tłuszczami i podrobami) <sup>g</sup> w kg ..... | 106,2  | 135,9 | 131,3 | 146,9 | 129,5 |
| 33   | mleka krowiego w l .....  | 762,6  | 612,0 | 450,0 | 446,0 | 403,9 |

<sup>a</sup> Od 2011 r. dotyczy obiektów posiadających 10 i więcej miejsc noclegowych. <sup>b</sup> Dane według siedziby użytkownika gospodarstwa. <sup>c</sup> Od 2010 r. bez gruntów posiadaczy użytków chlewnego Spisu Rolnego. <sup>d</sup> Od 2010 r. bez powierzchni upraw trwałych, ogrodów przydomowych oraz upraw na przyoranie (nawozy zielone). <sup>e</sup> Od 2010 r. bez ogrodów przydomowych.

<sup>a</sup> Since 2011 concern establishments 10 and more bed places. <sup>b</sup> Data are presented according to the official residence of land user. <sup>c</sup> Since 2010 excluding land of owners of the Agricultural Census. <sup>d</sup> Since 2010 excluding permanent crops, kitchen gardens as well as area intended for ploughing (green fertilizers). <sup>e</sup> Since 2010 excluding kitchen

| 2012   | 2013  | 2014  | 2015  | SPECIFICATION   | No. |
|--|-------|-------|-------|---|-----|
| <i>CULTURE. TOURISM (cont.)</i>                                  |       |       |       |   |     |
| 29   | 31    | 27    | 27    | Fixed cinemas (as of 31 XII)  | 1   |
| 5,8  | 5,9   | 5,5   | 5,6   | Seats in fixed cinemas (as of 31 XII) per 1000 population           | 2   |
| 518  | 519   | 631   | 711   | Audience in fixed cinemas per 1000 population                       | 3   |
| Subscribers (as of 31 XII) per 1000 population:                  |       |       |       |   |     |
| 99   | 101   | 100   | 100   | radio   | 4   |
| 95   | 96    | 96    | 96    | television  | 5   |
| 452  | 498   | 513   | 527   | Tourist accommodation establishments <sup>a</sup> (as of 31 VII)    | 6   |
| 105  | 117   | 130   | 135   | of which hotels   | 7   |
| 113,7  | 119,8 | 129,7 | 135,0 | Number of beds <sup>a</sup> (as of 31 VII) per 10 thous. population | 8   |
| 343,0  | 367,4 | 410,4 | 450,2 | Tourists <sup>a</sup> accommodated per 1000 population              | 9   |
| <i>AGRICULTURE<sup>b</sup> AND FORESTRY</i>                      |       |       |       |   |     |
| 611,1  | 584,1 | 574,8 | 574,2 | Agricultural land (as of June) <sup>cd</sup> in thous. ha           | 10  |
| 91,0   | 95,6  | 97,7  | 96,8  | of which in good agricultural condition in %                        | 11  |
| 300,0  | 307,3 | 319,2 | 320,2 | Sown area (as of June) <sup>de</sup> in thous. ha                   | 12  |
| of which in %:   |       |       |       |   |     |
| 67,9   | 64,2  | 65,9  | 63,8  | basic cereals (including cereal mixed)                              | 13  |
| 35,7   | 30,3  | 30,8  | 31,2  | of which: wheat   | 14  |
| 3,0  | 4,6   | 4,3   | 2,7   | rye   | 15  |
| 8,3  | 8,4   | 7,9   | 6,4   | potatoes  | 16  |
| 1,3  | 1,2   | 1,1   | 1,1   | sugar beets   | 17  |
| Crop production in thous. t:                                     |       |       |       |   |     |
| 660,1  | 589,9 | 716,4 | 658,8 | basic cereals (including cereal mixed)                              | 18  |
| 377,6  | 311,7 | 369,9 | 354,8 | of which: wheat   | 19  |
| 23,6   | 35,3  | 37,9  | 22,7  | rye   | 20  |
| 551,1  | 490,1 | 729,1 | 463,8 | potatoes <sup>f</sup>   | 21  |
| 218,5  | 212,7 | 269,4 | 194,8 | sugar beets   | 22  |
| Yields per 1 ha in dt:   |       |       |       |   |     |
| 32,4   | 29,9  | 34,1  | 32,3  | basis cereals (including cereal mixed)                              | 23  |
| 35,2   | 33,4  | 37,6  | 35,5  | of which: wheat   | 24  |
| 25,8   | 24,8  | 27,4  | 26,0  | rye   | 25  |
| 221  | 190   | 290   | 225   | potatoes <sup>f</sup>   | 26  |
| 575  | 563   | 739   | 529   | sugar beets   | 27  |
| Livestock <sup>g</sup> (as of June):                             |       |       |       |   |     |
| cattle:  |       |       |       |   |     |
| 102,0  | 96,7  | 94,9  | 95,5  | in thousand heads   | 28  |
| 16,7   | 16,6  | 16,5  | 16,6  | per 100 ha of agricultural land <sup>c</sup> in heads               | 29  |
| pigs (in years 2000-2009 and 2011-2013 – as of the end of July): |       |       |       |   |     |
| 186,3  | 175,1 | 192,4 | 166,9 | in thousand heads   | 30  |
| 30,5   | 30,0  | 33,5  | 29,1  | per 100 ha of agricultural land <sup>c</sup> in heads               | 31  |
| Production per 1 ha of agricultural land <sup>e</sup> :          |       |       |       |   |     |
| of animals for slaughter in terms of meat (including fats        |       |       |       |   |     |
| 131,2  | 140,5 | 127,8 | 131,9 | and pluck) <sup>h</sup> in kg                                       | 32  |
| 387,5  | 419,9 | 400,1 | 401,2 | of cows' milk in l  | 33  |

rolnych nieprowadzących działalności rolniczej oraz gruntów posiadaczy poniżej 1 ha użytkowników rolnych prowadzących działalność rolniczą o małej skali. d/W 2010 r. dane Powsze-  
g. Dotyczy mięsa: wołowego, cielęcego, wieprzowego, baraniego, końskiego, drobiowego, koziego, króliczego i dziczyzny; w wadze poubojowej ciepłej.  
of agricultural land who do not conduct agricultural activities and owners of less than 1 ha of agricultural land who conduct agricultural activities on a small scale; d In 2010 data  
gardens. g Concerns meat: beef, veal, pork, mutton, horseflesh, poultry, goat, rabbit and game; in post-slaughter warm weight.

## I. WAŻNIEJSZE DANE O WOJEWÓDZTWIE (cd.)

MAJOR DATA ON THE VOIVODSHIP (cont.)

| Lp.  | WYSZCZEGÓLNIENIE  | 2000  | 2005    | 2009    | 2010    | 2011    |
|--|---|-------|---------|---------|---------|---------|
| ROLNICTWO <sup>a</sup> I LEŚNICTWO (dok.)  |   |       |         |         |         |         |
| Skup produktów rolnych na 1 ha użytków rolnych <sup>b</sup> :                                  |   |       |         |         |         |         |
| 1  | ziarno zbóż podstawowych (łącznie z mieszankami zbożowymi) w kg   | 54    | 102     | 175     | 155     | 112     |
| 2  | ziemniaki w kg  | 12    | 18      | 29      | 23      | 44      |
| 3  | buraki cukrowe w kg   | 278   | 345     | 302     | 283     | 228     |
| 4  | żywiec rzeźny w przeliczeniu na mięso (łącznie z tłuszczami) <sup>c</sup> w kg                                    | 62    | 90      | 80      | 107     | 85      |
| 5  | mleko krowie w l  | 137   | 172     | 148     | 166     | 155     |
| Zużycie nawozów w przeliczeniu na czysty składnik na 1 ha użytków rolnych <sup>bde</sup> w kg: |   |       |         |         |         |         |
| 6  | mineralnych lub chemicznych (łącznie z wieloskładnikowymi)  | 49,5  | 66,1    | 55,4    | 65,1    | 65,2    |
| 7  | wapniowych  | 63,2  | 74,5    | 15,4    | 17,0    | 14,1    |
| 8  | Ciągniki rolnicze (stan w czerwcu; w 2000 r. – stan w dniu 31 XII) na 100 ha użytków rolnych <sup>de</sup> w szt. | 10,3  | 14,6    | 15,8    | 15,8    | .       |
| 9  | Powierzchnia gruntów leśnych (stan w dniu 31 XII) w tys. ha   | 660,7 | 664,8   | 674,8   | 677,8   | 682,7   |
| Powierzchnia lasów (stan w dniu 31 XII):   |   |       |         |         |         |         |
| 10   | w tysiącach hektarów  | 650,0 | 653,6   | 663,8   | 666,8   | 671,6   |
| 11   | na 1 mieszkańca w ha  | 0,31  | 0,31    | 0,32    | 0,31    | 0,32    |
| 12   | Lesistość (stan w dniu 31 XII) w %  | 36,3  | 36,6    | 37,2    | 37,4    | 37,6    |
| 13   | Pozyskanie drewna (grubizny) na 100 ha powierzchni lasów w m <sup>3</sup>   | 293,7 | 279,3   | 312,3   | 328,3   | 358,7   |
| PRZEMYSŁ   |   |       |         |         |         |         |
| Produkcja sprzedana przemysłu:   |   |       |         |         |         |         |
| 14   | w milionach złotych (ceny bieżące)  | .     | 24236,0 | 27635,5 | 30753,7 | 35391,6 |
| 15   | rok poprzedni = 100 (ceny stałe) <sup>f</sup>   | .     | .       | 90,8    | 116,6   | 112,7   |
| 16   | 2005 = 100 (ceny stałe) <sup>f</sup>  | .     | 100,0   | 113,0   | 131,8   | 148,5   |
| 17   | na 1 zatrudnionego w zł (ceny bieżące)  | .     | 187376  | 214073  | 240186  | 272722  |
| 18   | na 1 mieszkańca w zł (ceny bieżące)   | .     | 11553   | 13157   | 14457   | 16633   |
| BUDOWNICTWO  |   |       |         |         |         |         |
| Sprzedaż produkcji budowlano-montażowej <sup>g</sup> (ceny bieżące):                           |   |       |         |         |         |         |
| 19   | w milionach złotych   | .     | 2472,3  | 4988,2  | 5649,8  | 8188,7  |
| 20   | w tym sektor prywatny w %   | .     | 95,9    | 98,7    | 97,7    | 98,6    |
| 21   | na 1 mieszkańca w zł  | .     | 1179    | 2375    | 2656    | 3848    |
| TRANSPORT. POCZTA I TELEKOMUNIKACJA — stan w dniu 31 XII                                       |   |       |         |         |         |         |
| Linie kolejowe eksploatowane normalnotorowe <sup>h</sup> :                                     |   |       |         |         |         |         |
| 22   | w kilometrach   | 992   | 929     | 972     | 981     | 978     |
| 23   | na 100 km <sup>2</sup> powierzchni ogólnej w km   | 5,5   | 5,2     | 5,4     | 5,5     | 5,5     |
| Drogi publiczne o twardej nawierzchni (miejskie i zamiejskie):                                 |   |       |         |         |         |         |
| 24   | w kilometrach   | 14511 | 14030,3 | 14737,6 | 15008,2 | 15148,6 |
| 25   | na 100 km <sup>2</sup> powierzchni ogólnej w km   | 80,9  | 78,6    | 82,2    | 84,1    | 84,9    |
| Samochody osobowe zarejestrowane <sup>i</sup> :  |   |       |         |         |         |         |
| 26   | w tysiącach sztuk   | 474,1 | 627,4   | 803,9   | 841,2   | 888,5   |
| 27   | na 1000 ludności  | 225,7 | 299,0   | 381,0   | 395,3   | 417,4   |

<sup>a</sup> Dane według siedziby użytkownika gospodarstwa. <sup>b</sup> Od 2010 r. bez gruntów posiadaczy użytków rolnych nieprowadzących działalności rolniczej oraz gruntów posiadaczy wadze poubojowej ciepłej. <sup>d</sup> W roku gospodarczym. <sup>e</sup> W 2010 r. dane Powszechnego Spisu Rolnego. <sup>f</sup> Dla lat 2006-2010 ceny stałe 2005 r. (średnie ceny bieżące 2005 r.), od Polskich Kolei Państwowych (PKP), od 2005 r. również innych podmiotów, będących zarządcami infrastruktury kolejowej. <sup>i</sup> Od 2011 r. łącznie z posiadającymi pozwolenia czasowe

<sup>a</sup> Data are presented according to the official residence of land user. <sup>b</sup> Since 2010 - excluding land of owners of agricultural land who do not conduct agricultural activities and and poultry; in post-slaughter warm weight. <sup>d</sup> In farming year. <sup>e</sup> In 2010 data of the Agricultural Census. <sup>f</sup> For 2006-2010 constant prices 2005 (average current prices 2005), since 2011 well as since 2005 of other entities which are administrators of railway infrastructure. <sup>i</sup> Since 2011 including cars having temporary permission given at the end of the year.



| 2012   | 2013    | 2014    | 2015    | SPECIFICATION  | No. |
|--|---------|---------|---------|--|-----|
| <i>AGRICULTURE <sup>a</sup> AND FORESTRY (cont.)</i>         |         |         |         |  |     |
|  |         |         |         | <i>Procurement of agricultural products per 1 ha of agricultural land<sup>b</sup>:</i>                                   |     |
| 186  | 182     | 250     | 308     | <i>basic cereal grains (including cereal mixed) in kg</i>  | 1   |
| 49   | 49      | 48      | 55      | <i>potatoes in kg</i>  | 2   |
| 350  | 404     | 409     | 399     | <i>sugar beets in kg</i>   | 3   |
| 82   | 90      | 97      | 104     | <i>animals for slaughter in terms of meat (including fats)<sup>c</sup> in kg</i>   | 4   |
| 179  | 189     | 211     | 201     | <i>cows' milk in l</i>   | 5   |
|  |         |         |         | <i>Consumption of fertilizers in terms of pure ingredient per 1 ha of agricultural land<sup>b,d,e</sup> in kg:</i>       |     |
| 60,9   | 74,9    | 80,1    | 70,6    | <i>mineral or chemical (including mixed fertilizers)</i>   | 6   |
| 7,5  | 21,0    | 18,9    | 19,7    | <i>lime</i>  | 7   |
|  | 16,4    |         |         | <i>Agricultural tractors (as of June, in 2000 – as of 31 XII) per 100 ha of agricultural land<sup>b,e</sup> in units</i> | 8   |
| 684,7  | 685,9   | 688,2   | 689,7   | <i>Forest land (as of 31 XII) in thous. ha</i>   | 9   |
|  |         |         |         | <i>Forest areas (as of 31 XII):</i>  |     |
| 674,4  | 675,6   | 678,0   | 679,6   | <i>in thousand hectares</i>  | 10  |
| 0,32   | 0,32    | 0,32    | 0,32    | <i>per capita in ha</i>  | 11  |
| 37,8   | 37,9    | 38,0    | 38,1    | <i>Forest cover (as of 31 XII) in %</i>  | 12  |
| 358,6  | 374,1   | 379,1   | 365,0   | <i>Removals (timber) per 100 ha of forest area in m<sup>3</sup></i>  | 13  |
| <i>INDUSTRY</i>  |         |         |         |  |     |
|  |         |         |         | <i>Sold production of industry:</i>  |     |
| 37022,4  | 38187,7 | 38209,6 | 39435,6 | <i>in million zlotys (current prices)</i>  | 14  |
| 103,1  | 107,3   | 101,4   | 103,6   | <i>previous year = 100 (constant prices)<sup>f</sup></i>   | 15  |
| 153,1  | 164,3   | 166,6   | 172,6   | <i>2005 = 100 (constant prices)<sup>f</sup></i>  | 16  |
| 291320   | 306485  | 300669  | 308768  | <i>per employee in zl (current prices)</i>   | 17  |
| 17390  | 17939   | 17952   | 18538   | <i>per capita in zl (current prices)</i>   | 18  |
| <i>CONSTRUCTION</i>  |         |         |         |  |     |
|  |         |         |         | <i>Sales of construction and assembly production<sup>g</sup> (current prices):</i>                                       |     |
| 7291,4   | 6056,6  | 7039,1  | 6515,4  | <i>in million zlotys</i>   | 19  |
| 98,4   | 98,2    | 98,7    | 98,6    | <i>of which private sector in %</i>  | 20  |
| 3425   | 2845    | 3307    | 3063    | <i>per capita in zl</i>  | 21  |
| <i>TRANSPORT, POST AND TELECOMMUNICATIONS — as of 31 XII</i> |         |         |         |  |     |
|  |         |         |         | <i>Railway lines operated - standard gauge<sup>h</sup>:</i>  |     |
| 978  | 924     | 978     | 978     | <i>in kilometres</i>   | 22  |
| 5,5  | 5,2     | 5,5     | 5,5     | <i>per 100 km<sup>2</sup> of total area in km</i>  | 23  |
|  |         |         |         | <i>Hard surface public roads (urban and non-urban):</i>  |     |
| 15630,5  | 15897,8 | 16255,5 | 16455,6 | <i>in kilometres</i>   | 24  |
| 87,6   | 89,1    | 91,1    | 92,2    | <i>per 100 km<sup>2</sup> of total area in km</i>  | 25  |
|  |         |         |         | <i>Registered passenger cars<sup>1</sup>:</i>  |     |
| 918,1  | 949,9   | 983,4   | 1024,7  | <i>in thousand units</i>   | 26  |
| 431,0  | 446,1   | 461,9   | 481,6   | <i>per 1000 population</i>   | 27  |

poniżej 1 ha użytkowników rolnych prowadzących działalność rolniczą o małej skali. c Dotyczy mięsa: wołowego, cielęcego, wieprzowego, baraniego, końskiego i drobiowego; 2011 r. ceny stałe 2010 r. (średnie ceny bieżące 2010 r.). g Zrealizowanej przez podmioty budowlane – według miejsca wykonywania robót. h Dane dotyczą sieci kolejowej wydane w końcu roku.

owners of less than 1 ha of agricultural land who conduct agricultural activities on a small scale. c Concerns meat: beef, veal, pork, mutton, horseflesh constant prices 2010 (average current prices 2010). g Realized by construction units – by place of performing works. h Data concern rail network of Polskie Koleje Państwowe (PKP), as

## I. WAŻNIEJSZE DANE O WOJEWÓDZTWIE (cd.)

MAJOR DATA ON THE VOIVODSHIP (cont.)

| Lp.  | WYSZCZEGÓLNIENIE                                      | 2000              | 2005    | 2009    | 2010    | 2011    |
|--|---|-------------------|---------|---------|---------|---------|
| <b>TRANSPORT. POCZTA I TELEKOMUNIKACJA — stan w dniu 31 XII (dok.)</b> |   |                   |         |         |         |         |
| Placówki pocztowe operatora wyznaczonego <sup>a</sup> :                |   |                   |         |         |         |         |
| 1  | w liczbach bezwzględnych .....                        | 520               | 468     | 472     | 473     | 481     |
| 2  | na 100 tys. ludności .....                            | 24,7              | 22,3    | 22,5    | 22,2    | 22,6    |
| Telefoniczne łącza główne <sup>b</sup> :                               |   |                   |         |         |         |         |
| 3  | w tysiącach .....                                     | 475,0             | 532,0   | 384,1   | 360,6   | 303,0   |
| 4  | na 1000 ludności .....                                | 226,0             | 253,5   | 182,8   | 169,4   | 142,3   |
| <b>HANDEL</b>  |   |                   |         |         |         |         |
| Sprzedaż detaliczna towarów (ceny bieżące):                            |   |                   |         |         |         |         |
| 5  | w milionach złotych .....                             | 14440,6           | 15344,7 | 18686,4 | 17610,4 | 19498,7 |
| 6  | na 1 mieszkańca w zł .....                            | 6874              | 7315    | 8897    | 8375    | 9164    |
| 7  | Sklepy (stan w dniu 31 XII) w tys. ....               | 22,4 <sup>c</sup> | 19,9    | 20,9    | 17,0    | 17,1    |
| 8  | Liczba ludności (stan w dniu 31 XII) na 1 sklep ..... | 94 <sup>c</sup>   | 105     | 101     | 124     | 125     |
| <b>FINANSE PUBLICZNE</b>   |   |                   |         |         |         |         |
| <b>Budżety gmin <sup>d</sup></b>                                       |   |                   |         |         |         |         |
| Dochody:   |   |                   |         |         |         |         |
| 9  | w milionach złotych .....                             | 1988,0            | 3062,2  | 4413,5  | 5157,1  | 5111,8  |
| 10   | na 1 mieszkańca w zł .....                            | 1122              | 1727    | 2502    | 2887    | 2860    |
| Wydatki:   |   |                   |         |         |         |         |
| 11   | w milionach złotych .....                             | 2057,9            | 3042,5  | 4672,0  | 5659,7  | 5352,5  |
| 12   | na 1 mieszkańca w zł .....                            | 1161              | 1716    | 2648    | 3168    | 2995    |
| <b>Budżety miast na prawach powiatu</b>                                |   |                   |         |         |         |         |
| Dochody:   |   |                   |         |         |         |         |
| 13   | w milionach złotych .....                             | 713,6             | 864,1   | 1208,2  | 1471,7  | 1632,6  |
| 14   | na 1 mieszkańca w zł .....                            | 2172              | 2662    | 3593    | 4320    | 4791    |
| Wydatki:   |   |                   |         |         |         |         |
| 15   | w milionach złotych .....                             | 737,2             | 920,8   | 1334,1  | 1571,8  | 1801,4  |
| 16   | na 1 mieszkańca w zł .....                            | 2243              | 2837    | 3967    | 4614    | 5287    |
| <b>Budżety powiatów</b>  |   |                   |         |         |         |         |
| Dochody:   |   |                   |         |         |         |         |
| 17   | w milionach złotych .....                             | 771,9             | 895,3   | 1475,2  | 1602,4  | 1671,8  |
| 18   | na 1 mieszkańca w zł .....                            | 436               | 505     | 836     | 897     | 935     |
| Wydatki:   |   |                   |         |         |         |         |
| 19   | w milionach złotych .....                             | 789,2             | 904,7   | 1544,5  | 1654,7  | 1707,1  |
| 20   | na 1 mieszkańca w zł .....                            | 445               | 510     | 876     | 926     | 955     |
| <b>Budżet województwa</b>  |   |                   |         |         |         |         |
| Dochody:   |   |                   |         |         |         |         |
| 21   | w milionach złotych .....                             | 198,7             | 307,9   | 1048,1  | 887,0   | 929,8   |
| 22   | na 1 mieszkańca w zł .....                            | 95                | 147     | 499     | 417     | 437     |
| Wydatki:   |   |                   |         |         |         |         |
| 23   | w milionach złotych .....                             | 201,0             | 314,2   | 1150,1  | 979,7   | 962,5   |
| 24   | na 1 mieszkańca w zł .....                            | 96                | 150     | 548     | 461     | 452     |

<sup>a</sup> Do 2012 r. operator publiczny; w 2000 r. placówki pocztowe i placówki usług telekomunikacyjnych. <sup>b</sup> Dane dotyczą operatorów telekomunikacyjnych sieci publicznej. <sup>c</sup> Dane a Until 2012 public operator; in 2000 post offices and telecommunication service offices. <sup>b</sup> Data concern operators of the public telecommunication network. <sup>c</sup> Data are not

| 2012   | 2013    | 2014    | 2015    | SPECIFICATION  | No. |
|--|---------|---------|---------|--|-----|
| <i>TRANSPORT. POST AND TELECOMMUNICATIONS — as of 31 XII (cont.)</i> |         |         |         |  |     |
|  |         |         |         | <i>Post offices of appointed operator<sup>a</sup>:</i> |     |
| 481  | 427     | 408     | 389     | <i>in absolute numbers</i>                             | 1   |
| 22,6   | 20,1    | 19,2    | 18,3    | <i>per 100 thous. population</i>                       | 2   |
|  |         |         |         | <i>Fixed main line<sup>b</sup>:</i>                    |     |
| 280,2  | 267,4   | 258,4   | 237,2   | <i>in thousands</i>                                    | 3   |
| 131,5  | 125,6   | 121,3   | 111,5   | <i>per 1000 population</i>                             | 4   |
| <i>TRADE</i>   |         |         |         |  |     |
|  |         |         |         | <i>Retail sales (current prices):</i>                  |     |
| 20077,7  | 19697,6 | 19467,1 | 22774,5 | <i>in million zlotys</i>                               | 5   |
| 9431   | 9253    | 9146    | 10706   | <i>per capita in zł</i>                                | 6   |
| 18,3   | 17,0    | 17,7    | 17,7    | <i>Shops (as of 31 XII) in thous.</i>                  | 7   |
| 116  | 126     | 120     | 120     | <i>Population (as of 31 XII) per 1 shop</i>            | 8   |
| <i>PUBLIC FINANCE</i>  |         |         |         |  |     |
|  |         |         |         | <i>Budgets of gminas<sup>d</sup></i>                   |     |
|  |         |         |         | <i>Revenue:</i>  |     |
| 5168,9   | 5253,7  | 5564,1  | 5601,8  | <i>in million zlotys</i>                               | 9   |
| 2891   | 2941    | 3115    | 3140    | <i>per capita in zł</i>                                | 10  |
|  |         |         |         | <i>Expenditure:</i>                                    |     |
| 5140,4   | 5240,2  | 5541,2  | 5421,1  | <i>in million zlotys</i>                               | 11  |
| 2875   | 2933    | 3102    | 3039    | <i>per capita in zł</i>                                | 12  |
|  |         |         |         | <i>Budgets of cities with powiat status</i>            |     |
|  |         |         |         | <i>Revenue:</i>  |     |
| 1665,2   | 1793,2  | 1857,6  | 1855,9  | <i>in million zlotys</i>                               | 13  |
| 4881   | 5242    | 5426    | 5403    | <i>per capita in zł</i>                                | 14  |
|  |         |         |         | <i>Expenditure:</i>                                    |     |
| 1766,9   | 1813,1  | 1959,9  | 2031,8  | <i>in million zlotys</i>                               | 15  |
| 5179   | 5 300   | 5725    | 5914    | <i>per capita in zł</i>                                | 16  |
|  |         |         |         | <i>Budgets of powiatos</i>                             |     |
|  |         |         |         | <i>Revenue:</i>  |     |
| 1515,4   | 1659,1  | 1635,0  | 1587,8  | <i>in million zlotys</i>                               | 17  |
| 848  | 929     | 915     | 890     | <i>per capita in zł</i>                                | 18  |
|  |         |         |         | <i>Expenditure:</i>                                    |     |
| 1561,5   | 1639,5  | 1627,0  | 1572,4  | <i>in million zlotys</i>                               | 19  |
| 873  | 918     | 911     | 881     | <i>per capita in zł</i>                                | 20  |
|  |         |         |         | <i>Budget of voivodship</i>                            |     |
|  |         |         |         | <i>Revenue:</i>  |     |
| 871,6  | 1142,2  | 1304,0  | 1243,6  | <i>in million zlotys</i>                               | 21  |
| 409  | 537     | 613     | 585     | <i>per capita in zł</i>                                | 22  |
|  |         |         |         | <i>Expenditure:</i>                                    |     |
| 891,0  | 1112,2  | 1258,7  | 1326,5  | <i>in million zlotys</i>                               | 23  |
| 419  | 522     | 591     | 624     | <i>per capita in zł</i>                                | 24  |

nieporównywalne w związku ze zmianą w 2004 r. metody badania sklepów. <sup>d</sup> Bez dochodów i wydatków gmin mających również status miasta na prawach powiatu. comparable due to change in 2004 the method of shop survey. <sup>d</sup> Excluding revenue and expenditure of gminas which are also cities with powiat status.

## I. WAŻNIEJSZE DANE O WOJEWÓDZTWIE (dok.)

MAJOR DATA ON THE VOIVODSHIP (cont.)

| Lp.  | WYSZCZEGÓLNIENIE  | 2000    | 2005    | 2009     | 2010     | 2011     |
|--|---|---------|---------|----------|----------|----------|
| INWESTYCJE. ŚRODKI TRWAŁE <sup>a</sup>   |   |         |         |          |          |          |
| Nakłady inwestycyjne (ceny bieżące):   |   |         |         |          |          |          |
| 1  | w milionach złotych .....                                     | 3927,4  | 5118,9  | 8535,0   | 10288,7  | 13417,7  |
| 2  | na 1 mieszkańca w zł .....                                    | 1869    | 2440    | 4064     | 4837     | 6306     |
| Wartość brutto środków trwałych (stan w dniu 31 XII; bieżące<br>ceny ewidencyjne):               |   |         |         |          |          |          |
| 3  | w milionach złotych .....                                     | 58332,9 | 77038,3 | 102677,9 | 109173,1 | 116625,3 |
| 4  | na 1 mieszkańca w zł .....                                    | 27759   | 36715   | 48854    | 51304    | 54787    |
| PODMIOTY GOSPODARKI NARODOWEJ W REJESTRZE REGON <sup>b</sup> – stan w dniu 31 XII                |   |         |         |          |          |          |
| 5  | Ogółem: w tysiącach .....                                     | 128,4   | 139,1   | 145,0    | 152,6    | 151,1    |
| 6  | na 10 tys. ludności .....                                     | 611,0   | 662,7   | 689,9    | 717,2    | 709,8    |
| Osoby prawne i jednostki organizacyjne niemające osobowości prawnej:                             |   |         |         |          |          |          |
| 7  | w tysiącach .....   | 25,6    | 30,6    | 32,7     | 34,0     | 34,9     |
| 8  | 1999 = 100 .....  | 108,9   | 130,4   | 139,3    | 144,7    | 148,7    |
| w tym:   |   |         |         |          |          |          |
| 9  | spółdzielnie .....  | 0,8     | 0,8     | 0,7      | 0,7      | 0,7      |
| 10   | spółki handlowe .....   | 3,6     | 5,8     | 7,0      | 7,5      | 8,0      |
| 11   | w tym z udziałem kapitału zagranicznego .....                 | 0,6     | 0,7     | 0,9      | 1,0      | 1,0      |
| 12   | spółki cywilne .....  | 11,6    | 10,3    | 9,3      | 9,5      | 9,7      |
| Osoby fizyczne prowadzące działalność gospodarczą:   |   |         |         |          |          |          |
| 13   | w tysiącach .....   | 102,8   | 108,4   | 112,3    | 118,6    | 116,1    |
| 14   | 1999 = 100 .....  | 102,4   | 108,0   | 111,9    | 118,2    | 115,7    |
| 15   | na 10 tys. ludności .....                                     | 489,2   | 516,8   | 534,1    | 557,4    | 545,6    |
| RACHUNKI REGIONALNE <sup>c</sup>   |   |         |         |          |          |          |
| Produkt krajowy brutto (ceny bieżące):   |   |         |         |          |          |          |
| 16   | w milionach złotych .....                                     | .       | .       | .        | 55567    | 60737    |
| 17   | na 1 mieszkańca w zł .....                                    | .       | .       | .        | 26122    | 28544    |
| 18   | Produkt krajowy brutto (ceny stałe) rok poprzedni = 100 ..... | .       | .       | .        | .        | 105,8    |
| Wartość dodana brutto (ceny bieżące):  |   |         |         |          |          |          |
| 19   | w milionach złotych .....                                     | .       | .       | .        | 48875    | 53370    |
| 20   | na 1 mieszkańca w zł .....                                    | .       | .       | .        | 22976    | 25082    |
| Nominalne dochody do dyspozycji brutto w sektorze gospodarstw<br>domowych:                       |   |         |         |          |          |          |
| 21   | w milionach złotych .....                                     | .       | .       | .        | 38848    | 41374    |
| 22   | na 1 mieszkańca w zł .....                                    | .       | .       | .        | 18263    | 19444    |
| Realne dochody do dyspozycji brutto w sektorze gospodarstw<br>domowych rok poprzedni = 100 ..... |   |         |         |          |          |          |
| 23   |   | .       | .       | .        | .        | 101,5    |

<sup>a</sup> Dane za 2000 r. nieporównywalne w związku z nowelizacją w 2002 r. ustawy o rachunkowości. <sup>b</sup> Bez osób prowadzących gospodarstwa indywidualne w rolnictwie. <sup>c</sup> Patrz uwagi  
<sup>a</sup> Data for 2000 are not comparable due to amendments in 2002 of the Act of Accounting. <sup>b</sup> Excluding persons tending private farms in agricultural. <sup>c</sup> See general notes to the

| 2012   | 2013     | 2014     | 2015     | SPECIFICATION   | No. |
|--|----------|----------|----------|---|-----|
| <i>INVESTMENTS. FIXED ASSETS<sup>a</sup></i>   |          |          |          |   |     |
| 12565,1  | 12013,0  | 11364,4  | 11001,6  | <i>Investment outlays (current prices):</i>                                     | 1   |
| 5902   | 5643     | 5339     | 5172     | <i>in million zlotys</i>  | 2   |
|  |          |          |          | <i>per capita in zl</i>   |     |
| 122317,4   | 134304,9 | 143532,4 | 152880,4 | <i>Gross value of fixed assets (as of 31 XII; current book-keeping prices):</i> | 3   |
| 57427  | 63075    | 67412    | 71854    | <i>in million zlotys</i>  | 4   |
|  |          |          |          | <i>per capita in zl</i>   |     |
| <i>ENTITIES OF THE NATIONAL ECONOMY IN THE REGON REGISTER<sup>b</sup> — as of 31 XII</i> |          |          |          |   |     |
| 155,0  | 159,6    | 162,6    | 165,2    | <i>Total: in thousands</i>  | 5   |
| 727,7  | 750,0    | 763,5    | 776,2    | <i>per 10 thous. population</i>   | 6   |
| 36,9   | 38,7     | 40,9     | 42,6     | <i>Legal persons and organizational entities without legal personality:</i>     | 7   |
| 157,1  | 164,6    | 174,1    | 181,3    | <i>in thousands</i>   | 8   |
|  |          |          |          | <i>1999 = 100</i>   |     |
|  |          |          |          | <i>of which:</i>  |     |
| 0,8  | 0,8      | 0,8      | 0,8      | <i>co-operatives</i>  | 9   |
| 8,7  | 9,5      | 10,5     | 11,8     | <i>commercial companies</i>   | 10  |
| 1,2  | 1,3      | 1,5      | 1,7      | <i>of which with foreign capital participation</i>                              | 11  |
| 9,8  | 10,2     | 10,8     | 10,8     | <i>civil law partnerships</i>   | 12  |
| 118,1  | 121,0    | 121,6    | 122,5    | <i>Natural persons conducting economic activity:</i>                            | 13  |
| 117,7  | 120,5    | 121,2    | 122,1    | <i>in thousands</i>   | 14  |
| 554,5  | 568,0    | 571,3    | 576,0    | <i>1999 = 100</i>   | 15  |
|  |          |          |          | <i>per 10 thous. population</i>   |     |
| <i>REGIONAL ACCOUNTS<sup>c</sup></i>   |          |          |          |   |     |
| 62915  | 65104    | 67350    | .        | <i>Gross domestic product (current prices):</i>                                 | 16  |
| 29553  | 30584    | 31642    | .        | <i>in million zlotys</i>  | 17  |
| 100,6  | 102,4    | 102,3    | .        | <i>per capita in zl</i>   | 18  |
| 55736  | 57795    | 59719    | .        | <i>Gross domestic product (constant prices) previous year = 100</i>             | 19  |
| 26180  | 27150    | 28057    | .        | <i>Gross value added (current prices):</i>                                      | 20  |
|  |          |          |          | <i>in million zlotys</i>  |     |
|  |          |          |          | <i>per capita in zl</i>   |     |
| 43324  | 43993    | 44918    | .        | <i>Gross nominal disposable income in the households sector:</i>                | 21  |
| 20350  | 20666    | 21103    | .        | <i>in million zlotys</i>  | 22  |
|  |          |          |          | <i>per capita in zl</i>   |     |
| 100,6  | 100,8    | 101,9    | .        | <i>Gross real disposable income in the households sector</i>                    | 23  |
|  |          |          |          | <i>previous year = 100</i>  |     |

ogólne do działu „Rachunki regionalne”. Dane za lata 2010 - 2013 zostały zmienione w stosunku do uprzednio opublikowanych.  
chapter "Regional accounts". Data for 2010 - 2013 have been adjusted compared to those published previously.

**II. WYBRANE DANE O PODREGIONACH (NTS 3) I POWIATACH (NTS 4)**  
**SELECTED DATA BY SUBREGIONS (NTS 3) AND POWIATS (NTS 4)**

| Lp.<br>No. | WYSZCZEGÓLNIENIE<br>SPECIFICATION                        | Powierzchnia <sup>ab</sup><br>Total area <sup>ab</sup> |                        | Ludność <sup>a</sup> Population <sup>a</sup> |                        |  |   |            |   |             | Przyrost naturalny<br>na 1000 ludności<br>Natural increase<br>per 1000 population |             |
|------------|--|--|------------------------|--|------------------------|--|---|------------|---|-------------|---|-------------|
|            |  | w km <sup>2</sup><br>in km <sup>2</sup>                | w<br>odsetkach<br>in % | w tys.<br>in thous.                          | w<br>odsetkach<br>in % | wzrost lub<br>spadek w<br>stosunku do<br>2014 r. w %<br>increase or<br>decrease in<br>relation to<br>2014 in % | na 1 km <sup>2</sup><br>per 1 km <sup>2</sup> |            | w miastach<br>w % ogółu ludności<br>in urban areas<br>in % of total<br>population |             |   |             |
|            |  |  |                        |  |                        |  | 2015  | 2015       | 2005  | 2015        |   |             |
| 1          | <b>WOJEWÓDZTWO<br/>VOIVODSHIP</b>                        | <b>17846</b>   | <b>100,0</b>           | <b>2127,7</b>                                | <b>100,0</b>           | <b>-0,1</b>  | <b>118</b>                                    | <b>119</b> | <b>40,4</b>   | <b>41,3</b> | <b>1,1</b>  | <b>0,1</b>  |
| 2          | <b>Podregion krośnieński<br/>Krośnieński subregion</b>   | <b>5538</b>  | <b>31,0</b>            | <b>484,2</b>                                 | <b>22,8</b>            | <b>-0,2</b>  | <b>87</b>                                     | <b>87</b>  | <b>34,6</b>   | <b>33,8</b> | <b>1,1</b>  | <b>-0,6</b> |
|            | Powiaty: Powiats:  |  |                        |  |                        |  |   |            |   |             |   |             |
| 3          | bieszczadzki .....                                       | 1139   | 6,4                    | 22,1   | 1,0                    | -0,4   | 20  | 19         | 42,8  | 42,3        | 2,6   | 0,1         |
| 4          | brzozowski .....   | 539  | 3,0                    | 66,1   | 3,1                    | -0,2   | 121   | 123        | 11,9  | 11,4        | 1,2   | 0,1         |
| 5          | jasielski .....  | 831  | 4,7                    | 114,8  | 5,4                    | -0,4   | 139   | 138        | 32,8  | 32,6        | 1,5   | -1,5        |
| 6          | krośnieński .....  | 926  | 5,2                    | 112,1  | 5,3                    | 0,0  | 119   | 121        | 12,1  | 12,0        | 0,1   | 0,2         |
| 7          | leski .....  | 835  | 4,7                    | 26,7   | 1,3                    | -0,3   | 32  | 32         | 22,1  | 20,9        | 1,4   | -1,5        |
| 8          | sanocki .....  | 1224   | 6,9                    | 95,6   | 4,5                    | -0,2   | 77  | 78         | 47,0  | 45,6        | 1,4   | -0,7        |
|            | Miasto na prawach powiatu:<br>City with powiat status:   |  |                        |  |                        |  |   |            |   |             |   |             |
| 9          | Krosno .....   | 44   | 0,2                    | 46,8   | 2,2                    | -0,3   | 1100  | 1075       | 100,0   | 100,0       | 0,5   | -1,1        |
| 10         | <b>Podregion przemyski<br/>Przemyski subregion</b>       | <b>4292</b>  | <b>24,1</b>            | <b>393,9</b>                                 | <b>18,5</b>            | <b>-0,3</b>  | <b>92</b>                                     | <b>92</b>  | <b>38,8</b>   | <b>38,2</b> | <b>0,1</b>  | <b>-0,9</b> |
|            | Powiaty: Powiats:  |  |                        |  |                        |  |   |            |   |             |   |             |
| 11         | jarosławski .....  | 1029   | 5,8                    | 121,5  | 5,7                    | -0,2   | 119   | 118        | 37,8  | 39,1        | -0,2  | 0,0         |
| 12         | lubaczowski .....  | 1308   | 7,3                    | 56,5   | 2,7                    | -0,6   | 44  | 43         | 34,2  | 34,4        | 0,3   | -2,7        |
| 13         | przemyski .....  | 1211   | 6,8                    | 74,3   | 3,5                    | 0,3  | 58  | 61         | -   | -           | 0,2   | 0,9         |
| 14         | przeworski .....   | 698  | 3,9                    | 78,9   | 3,7                    | -0,2   | 113   | 113        | 26,7  | 26,6        | 0,8   | -0,4        |
|            | Miasto na prawach powiatu:<br>City with powiat status:   |  |                        |  |                        |  |   |            |   |             |   |             |
| 15         | Przemysł .....   | 46   | 0,3                    | 62,7   | 2,9                    | -1,1   | 1533  | 1358       | 100,0   | 100,0       | -0,6  | -3,7        |
| 16         | <b>Podregion rzeszowski<br/>Rzeszowski subregion</b>     | <b>3552</b>  | <b>19,9</b>            | <b>631,6</b>                                 | <b>29,7</b>            | <b>0,2</b>   | <b>170</b>                                    | <b>178</b> | <b>39,2</b>   | <b>43,3</b> | <b>1,4</b>  | <b>1,2</b>  |
|            | Powiaty: Powiats:  |  |                        |  |                        |  |   |            |   |             |   |             |
| 17         | kolbuszowski .....                                       | 774  | 4,3                    | 62,5   | 2,9                    | -0,2   | 79  | 81         | 14,9  | 14,8        | 1,1   | -0,7        |
| 18         | łańcucki .....   | 452  | 2,5                    | 80,2   | 3,8                    | 0,2  | 172   | 178        | 23,3  | 22,2        | 1,0   | 1,9         |
| 19         | ropczycko-sędziszowski .....                             | 548  | 3,1                    | 73,8   | 3,5                    | 0,1  | 130   | 135        | 31,2  | 31,5        | 2,9   | 1,7         |
| 20         | rzeszowski .....   | 1157   | 6,5                    | 167,3  | 7,9                    | 0,4  | 143   | 145        | 11,8  | 16,9        | 1,3   | 0,8         |
| 21         | strzyżowski .....  | 504  | 2,8                    | 61,9   | 2,9                    | -0,1   | 123   | 123        | 14,0  | 14,4        | -0,2  | -0,1        |
|            | Miasto na prawach powiatu:<br>City with powiat status:   |  |                        |  |                        |  |   |            |   |             |   |             |
| 22         | Rzeszów .....  | 117  | 0,7                    | 185,9  | 8,7                    | 0,4  | 2952  | 1598       | 100,0   | 100,0       | 1,9   | 2,2         |
| 23         | <b>Podregion tarnobrzeski<br/>Tarnobrzeski subregion</b> | <b>4464</b>  | <b>25,0</b>            | <b>617,9</b>                                 | <b>29,0</b>            | <b>-0,1</b>  | <b>138</b>                                    | <b>138</b> | <b>47,0</b>   | <b>46,9</b> | <b>1,3</b>  | <b>0,0</b>  |
|            | Powiaty: Powiats:  |  |                        |  |                        |  |   |            |   |             |   |             |
| 24         | dębicki .....  | 777  | 4,4                    | 135,3  | 6,4                    | 0,1  | 171   | 174        | 38,8  | 39,9        | 2,3   | 1,7         |
| 25         | leżajski .....   | 583  | 3,3                    | 69,7   | 3,3                    | -0,2   | 119   | 119        | 29,8  | 28,9        | 1,6   | -0,2        |
| 26         | mielecki .....   | 880  | 4,9                    | 136,3  | 6,4                    | 0,0  | 151   | 155        | 48,1  | 48,1        | 2,1   | 0,5         |
| 27         | niżański .....   | 786  | 4,4                    | 67,2   | 3,2                    | -0,3   | 85  | 86         | 35,6  | 35,2        | -0,8  | -1,1        |
| 28         | stałowowolski .....                                      | 832  | 4,7                    | 107,9  | 5,1                    | -0,3   | 131   | 130        | 60,4  | 61,1        | 0,6   | -1,1        |
| 29         | tarnobrzeski .....                                       | 521  | 2,9                    | 53,7   | 2,5                    | -0,2   | 103   | 103        | 24,0  | 23,9        | 0,7   | -0,7        |
|            | Miasto na prawach powiatu:<br>City with powiat status:   |  |                        |  |                        |  |   |            |   |             |   |             |
| 30         | Tarnobrzeg .....   | 85   | 0,5                    | 47,8   | 2,2                    | -0,4   | 584   | 560        | 100,0   | 100,0       | 1,7   | -0,5        |

a Stan w dniu 31 XII. b Według ewidencji geodezyjnej. c Do obliczenia salda za 2015 r. wykorzystano dane o migracjach wewnętrznych za 2015 r. i migracjach a As of 31 XII. b According to geodetic register. c For calculating net migration for 2015, data on internal migration for 2015 and data on international migration

| Saldo migracji wewnętrznych i zagranicznych<br>na pobyt stały <sup>c</sup><br><i>Net internal and international migration<br/>for permanent residence <sup>c</sup></i> |       |  |      | Zgony niemowląt<br>na 1000 urodzeń żywych<br><i>Infant deaths<br/>per 1000 live births</i> |      | Ludność <sup>a</sup> w wieku <i>Population <sup>a</sup> at age</i> |      |  |      |   |      | Lp.<br>No. |
|--|-------|--|------|--|------|--|------|--|------|---|------|------------|
| w liczbach<br>bezwzględnych<br><i>in absolute numbers</i>  |       | na 1000 ludności<br><i>per 1000 population</i> |      |  |      | poniżej 25 lat<br><i>below 25 years</i>                            |      | 65 lat i więcej<br><i>and more</i>   |      |   |      |            |
|  |       |  |      |  |      | w % ogółu ludności<br><i>in % of total population</i>              |      | wzrost lub<br>spadek w<br>stosunku do<br>2014 r. w %<br><i>increase or<br/>decrease in<br/>relation to<br/>2014 in %</i> |      | w % ogółu ludności<br><i>in % of total population</i> |      |            |
| 2005   | 2015  | 2005   | 2015 | 2005   | 2015 | 2005   | 2015 | 2005   | 2015 | 2005  | 2015 |            |
| -2385  | -2708 | -1,1   | -1,3 | 7,3  | 4,1  | 35,4   | 28,0 | -2,3   | 12,9 | 14,9  | 2,9  | 1          |
| -699   | -1121 | -1,5   | -2,3 | 8,6  | 4,0  | 34,9   | 27,8 | -2,3   | 13,1 | 15,1  | 3,0  | 2          |
| -118   | -67   | -5,3   | -3,0 | 3,9  | 4,5  | 36,4   | 27,3 | -2,4   | 11,4 | 13,5  | 3,5  | 3          |
| -148   | -155  | -2,3   | -2,3 | 8,4  | 9,3  | 36,8   | 30,0 | -2,2   | 13,6 | 14,6  | 1,6  | 4          |
| -176   | -306  | -1,5   | -2,7 | 5,9  | 5,3  | 34,8   | 27,5 | -3,0   | 13,5 | 15,1  | 2,3  | 5          |
| 111  | -79   | 1,0  | -0,7 | 11,8   | 1,9  | 35,4   | 29,1 | -1,7   | 13,7 | 14,9  | 2,6  | 6          |
| -59  | -71   | -2,2   | -2,7 | 12,1   | -    | 35,1   | 26,8 | -2,4   | 12,4 | 15,4  | 2,8  | 7          |
| -94  | -227  | -1,0   | -2,4 | 8,4  | 1,3  | 34,7   | 27,2 | -2,2   | 12,3 | 14,9  | 4,1  | 8          |
| -215   | -216  | -4,5   | -4,6 | 9,8  | 5,2  | 31,4   | 24,0 | -2,4   | 12,5 | 17,4  | 4,7  | 9          |
| -830   | -1163 | -2,1   | -2,9 | 4,8  | 4,2  | 35,8   | 28,1 | -2,5   | 13,4 | 15,1  | 2,5  | 10         |
| -160   | -315  | -1,3   | -2,6 | 9,8  | 3,5  | 36,5   | 28,5 | -2,4   | 12,7 | 14,7  | 3,2  | 11         |
| -231   | -280  | -4,0   | -4,9 | 5,1  | 8,2  | 36,0   | 27,9 | -2,9   | 13,8 | 15,2  | 2,4  | 12         |
| 58   | -24   | 0,8  | -0,3 | 5,5  | 7,2  | 37,4   | 30,0 | -2,0   | 13,3 | 13,6  | 2,8  | 13         |
| -137   | -187  | -1,7   | -2,4 | 1,2  | 1,4  | 35,8   | 29,0 | -2,3   | 14,2 | 15,0  | 1,6  | 14         |
| -360   | -357  | -5,3   | -5,7 | -  | 2,1  | 32,4   | 24,2 | -3,6   | 13,3 | 17,6  | 2,2  | 15         |
| 505  | 930   | 0,8  | 1,5  | 7,0  | 3,7  | 35,6   | 28,6 | -1,9   | 13,1 | 14,6  | 2,7  | 16         |
| -65  | -159  | -1,1   | -2,5 | 8,7  | 1,9  | 37,0   | 29,5 | -2,5   | 13,0 | 14,0  | 1,6  | 17         |
| -2   | -6    | 0,0  | -0,1 | 6,2  | 5,8  | 35,7   | 29,3 | -1,7   | 13,9 | 15,3  | 2,6  | 18         |
| -79  | -76   | -1,1   | -1,0 | 3,8  | 2,7  | 37,5   | 30,4 | -2,1   | 12,2 | 13,9  | 2,8  | 19         |
| 923  | 629   | 5,3  | 3,8  | 5,7  | 3,0  | 36,1   | 29,9 | -1,7   | 13,5 | 14,2  | 2,0  | 20         |
| 42   | -124  | 0,7  | -2,0 | 9,9  | 5,4  | 35,5   | 28,6 | -2,3   | 14,1 | 15,0  | 2,2  | 21         |
| -314   | 666   | -2,0   | 3,6  | 9,1  | 3,7  | 33,5   | 26,2 | -1,7   | 12,2 | 15,1  | 3,9  | 22         |
| -1361  | -1354 | -2,2   | -2,2 | 8,0  | 4,5  | 35,4   | 27,6 | -2,5   | 12,3 | 14,8  | 3,2  | 23         |
| -256   | -286  | -1,9   | -2,1 | 9,6  | 5,8  | 36,8   | 29,1 | -2,1   | 12,1 | 13,9  | 2,6  | 24         |
| -151   | -189  | -2,2   | -2,7 | 3,0  | 3,2  | 36,4   | 28,8 | -2,9   | 12,6 | 14,5  | 2,6  | 25         |
| -279   | -132  | -2,1   | -1,0 | 10,1   | 3,8  | 35,8   | 28,3 | -2,0   | 12,8 | 14,8  | 2,7  | 26         |
| 37   | -169  | 0,6  | -2,5 | 7,0  | 5,7  | 36,3   | 27,8 | -3,5   | 13,0 | 14,1  | 2,4  | 27         |
| -431   | -288  | -3,9   | -2,7 | 9,2  | 2,4  | 33,5   | 25,6 | -3,1   | 12,2 | 15,6  | 4,4  | 28         |
| -141   | -128  | -2,6   | -2,4 | 2,1  | 4,7  | 35,3   | 27,0 | -2,5   | 12,4 | 15,0  | 4,0  | 29         |
| -140   | -162  | -2,8   | -3,4 | 9,6  | 7,7  | 31,9   | 24,0 | -2,5   | 10,8 | 17,3  | 4,2  | 30         |

zagranicznych za 2014 r.  
for 2014 were used.

II. WYBRANE DANE O PODREGIONACH (NTS 3) I POWIATACH (NTS 4) (cd.)  
 SELECTED DATA BY SUBREGIONS (NTS 3) AND POWIATS (NTS 4) (cont.)

| Lp.<br>No. | WYSZCZEGÓLNIENIE<br>SPECIFICATION                      | Pobór wody na potrzeby<br>gospodarki narodowej i ludności<br>na 1 km <sup>2</sup> w dam <sup>3</sup><br><i>Water withdrawal for needs of the<br/>national economy and population<br/>per 1 km<sup>2</sup> in dam<sup>3</sup></i> |             | Ścieki przemysłowe<br>i komunalne oczyszczane w %<br>ścieków wymagających<br>oczyszczania<br><i>Industrial and municipal<br/>wastewater treated<br/>in % of waste requiring treatment</i> |             | Ludność korzystająca z oczyszczalni ścieków<br>w % ludności ogółem <sup>a</sup><br><i>Population connected to wastewater treatment plants<br/>in % of total population <sup>a</sup></i> |                              |                            |             |
|------------|--|--|-------------|---|-------------|---|------------------------------|----------------------------|-------------|
|            |  |  |             |   |             | ogółem<br><i>total</i>  | miasta<br><i>urban areas</i> | wieś<br><i>rural areas</i> |             |
|            |  | 2005   | 2015        | 2005  | 2015        | 2005  | 2015                         |                            |             |
| 1          | <b>WOJEWÓDZTWO ..<br/>VOIVODSHIP</b>                   | <b>19,0</b>  | <b>16,4</b> | <b>92,8</b>   | <b>98,4</b> | <b>52,1</b>   | <b>72,4</b>                  | <b>96,1</b>                | <b>55,8</b> |
| 2          | <b>Podregion krośnieński<br/>Krośnieński subregion</b> | <b>3,8</b>   | <b>3,3</b>  | <b>89,0</b>   | <b>97,5</b> | <b>48,5</b>   | <b>68,2</b>                  | <b>97,0</b>                | <b>53,5</b> |
|            | Powiaty: Powiats:                                      |  |             |   |             |   |                              |                            |             |
| 3          | bieszczadzki .....                                     | 1,1  | 1,5         | 94,2  | 99,7        | 46,8  | 47,4                         | 92,5                       | 14,4        |
| 4          | brzozowski .....                                       | 1,7  | 1,3         | 72,1  | 98,2        | 22,6  | 54,2                         | 98,6                       | 48,6        |
| 5          | jasielski .....  | 5,8  | 4,7         | 84,8  | 93,7        | 38,3  | 61,9                         | 96,6                       | 45,2        |
| 6          | krośnieński .....                                      | 8,7  | 7,0         | 92,7  | 100,0       | 54,8  | 72,4                         | 97,8                       | 68,9        |
| 7          | leski .....  | 1,2  | 1,2         | 55,8  | 99,4        | 16,9  | 53,5                         | 92,7                       | 43,2        |
| 8          | sanocki .....  | 3,6  | 3,4         | 96,2  | 100,0       | 54,9  | 75,6                         | 99,4                       | 55,7        |
|            | Miasto na prawach powiatu:<br>City with powiat status: |  |             |   |             |   |                              |                            |             |
| 9          | Krosno .....   | 16,3   | 5,2         | 97,1  | 96,2        | 100,0   | 95,9                         | 95,9                       | -           |
| 10         | <b>Podregion przemyski<br/>Przemyski subregion</b>     | <b>7,3</b>   | <b>7,1</b>  | <b>96,0</b>   | <b>99,6</b> | <b>59,4</b>   | <b>77,0</b>                  | <b>92,8</b>                | <b>67,3</b> |
|            | Powiaty: Powiats:                                      |  |             |   |             |   |                              |                            |             |
| 11         | jarosławski .....                                      | 5,7  | 5,7         | 98,8  | 100,0       | 65,8  | 78,5                         | 89,2                       | 71,6        |
| 12         | lubaczowski .....                                      | 4,0  | 4,3         | 92,9  | 97,3        | 49,2  | 74,9                         | 88,6                       | 67,7        |
| 13         | przemyski .....  | 10,1   | 8,9         | 91,6  | 100,0       | 31,7  | 57,5                         | -                          | 57,5        |
| 14         | przeworski .....                                       | 3,4  | 4,0         | 86,2  | 100,0       | 47,3  | 79,9                         | 96,3                       | 74,0        |
|            | Miasto na prawach powiatu:<br>City with powiat status: |  |             |   |             |   |                              |                            |             |
| 15         | Przemysł .....   | 122,7  | 114,3       | 100,0   | 100,0       | 100,0   | 95,6                         | 95,6                       | -           |
| 16         | <b>Podregion rzeszowski<br/>Rzeszowski subregion</b>   | <b>9,0</b>   | <b>9,1</b>  | <b>96,4</b>   | <b>96,9</b> | <b>58,4</b>   | <b>74,5</b>                  | <b>96,4</b>                | <b>57,7</b> |
|            | Powiaty: Powiats:                                      |  |             |   |             |   |                              |                            |             |
| 17         | kolbuszowski .....                                     | 4,0  | 2,9         | 98,7  | 95,6        | 35,0  | 62,8                         | 95,6                       | 57,1        |
| 18         | łańcucki .....   | 8,4  | 9,4         | 99,9  | 98,5        | 71,2  | 88,2                         | 97,9                       | 85,4        |
| 19         | ropczycko-sędziszowski .....                           | 4,7  | 4,3         | 89,0  | 78,0        | 26,8  | 51,1                         | 88,9                       | 33,7        |
| 20         | rzeszowski .....                                       | 14,4   | 5,0         | 90,4  | 100,0       | 50,8  | 72,4                         | 91,2                       | 68,6        |
| 21         | strzyżowski .....                                      | 5,8  | 4,1         | 97,0  | 100,0       | 20,1  | 29,9                         | 89,4                       | 19,9        |
|            | Miasto na prawach powiatu:<br>City with powiat status: |  |             |   |             |   |                              |                            |             |
| 22         | Rzeszów .....  | 35,2   | 133,8       | 98,2  | 98,1        | 98,8  | 98,4                         | 98,4                       | -           |
| 23         | <b>Podregion tarnobrzegi<br/>Tarnobrzegi subregion</b> | <b>56,9</b>  | <b>47,5</b> | <b>91,5</b>   | <b>99,6</b> | <b>43,9</b>   | <b>70,7</b>                  | <b>97,1</b>                | <b>47,4</b> |
|            | Powiaty: Powiats:                                      |  |             |   |             |   |                              |                            |             |
| 24         | dębicki .....  | 11,2   | 8,4         | 90,9  | 99,0        | 42,0  | 63,9                         | 93,7                       | 44,1        |
| 25         | leżajski .....   | 9,3  | 7,7         | 95,2  | 99,0        | 40,0  | 67,0                         | 98,6                       | 54,1        |
| 26         | mielecki .....   | 10,6   | 8,8         | 56,4  | 99,7        | 22,1  | 64,3                         | 98,3                       | 32,9        |
| 27         | niżański .....   | 3,4  | 4,0         | 99,6  | 100,0       | 43,1  | 69,4                         | 87,7                       | 59,5        |
| 28         | stalowowlowski .....                                   | 151,3  | 199,7       | 100,0   | 100,0       | 65,3  | 76,6                         | 99,5                       | 40,7        |
| 29         | tarnobrzegi .....                                      | 68,7   | 35,1        | 85,8  | 100,0       | 44,2  | 72,9                         | 97,1                       | 65,2        |
|            | Miasto na prawach powiatu:<br>City with powiat status: |  |             |   |             |   |                              |                            |             |
| 30         | Tarnobrzeg .....                                       | 770,9  | 65,4        | 100,0   | 100,0       | 65,9  | 100,0                        | 100,0                      | -           |

a Ludność korzystająca – dane szacunkowe, ludność ogółem – na podstawie bilansów. b Stan w dniu 31 XII.  
 a Population connected to – estimated data, the total population – based on balances. b As of 31 XII.



| Emisja zanieczyszczeń powietrza z zakładów szczególnie uciążliwych dla czystości powietrza w tys. t<br><i>Emission of air pollutants from plants of significant nuisance to air quality in thous. t</i> |      |                          |        | Powierzchnia o szczególnych walorach przyrodniczych prawnie chroniona <sup>b</sup> na 1 mieszkańca w m <sup>2</sup><br><i>Area of special nature value under legal protection <sup>b</sup> per capita in m<sup>2</sup></i> |       | Odpady (z wyłączeniem odpadów komunalnych) wytworzone na 1 km <sup>2</sup> w t<br><i>Waste (excluding municipal waste) generated per 1 km<sup>2</sup> in t</i> |        | Nakłady na środki trwałe (ceny bieżące) na 1 mieszkańca w zł<br><i>Outlays on fixed assets (current prices) per capita in zł</i> |      |   |      | Lp. No. |
|---|------|--------------------------|--------|--|-------|--|--------|--|------|---|------|---------|
| pyłowych<br><i>particulates</i>   |      | gazowych<br><i>gases</i> |        | 2005   | 2015  | 2005   | 2015   | służące ochronie środowiska<br><i>in environmental protection</i>  |      | służące gospodarce wodnej<br><i>in water management</i> |      |         |
| 2005  | 2015 | 2005                     | 2015   |  |       |  |        | 2005   | 2015 | 2005  | 2015 |         |
| 3,9   | 1,4  | 3519,4                   | 3053,4 | 4058   | 3766  | 69,3   | 130,5  | 132  | 233  | 29  | 63   | 1       |
| 0,7   | 0,3  | 367,0                    | 383,5  | 8541   | 8527  | 23,5   | 21,2   | 120  | 208  | 21  | 70   | 2       |
| 0,0   | 0,0  | 17,6                     | 11,0   | 51126  | 51599 | 5,0  | -      | 7  | 199  | 23  | 17   | 3       |
| -   | 0,0  | -                        | 1,1    | 4019   | 3917  | -  | 24,1   | 31   | 233  | 6   | 71   | 4       |
| 0,1   | 0,1  | 77,4                     | 160,9  | 2617   | 2698  | 46,1   | 52,6   | 64   | 189  | 34  | 30   | 5       |
| 0,0   | 0,0  | 55,5                     | 45,2   | 5391   | 5283  | 43,3   | 3,8    | 193  | 149  | 16  | 32   | 6       |
| -   | -    | -                        | 0,1    | 30769  | 30667 | -  | 1,9    | 206  | 115  | 42  | 450  | 7       |
| 0,3   | 0,1  | 80,8                     | 66,6   | 10572  | 10550 | 17,4   | 34,7   | 111  | 98   | 29  | 92   | 8       |
| 0,2   | 0,1  | 135,7                    | 98,7   | 1  | 1     | 579,1  | 293,2  | 226  | 636  | 0   | 21   | 9       |
| 0,4   | 0,2  | 259,0                    | 290,1  | 5197   | 5168  | 10,6   | 92,2   | 188  | 239  | 21  | 24   | 10      |
| 0,1   | 0,1  | 189,8                    | 168,0  | 2116   | 1955  | 8,6  | 5,2    | 129  | 678  | 29  | 16   | 11      |
| -   | 0,0  | -                        | 1,2    | 10960  | 11062 | -  | 9,3    | 170  | 80   | 27  | 29   | 12      |
| -   | -    | -                        | 0,7    | 12109  | 11524 | -  | 1,1    | 229  | 63   | 8   | 11   | 13      |
| 0,0   | 0,0  | 8,7                      | 4,2    | 4001   | 3982  | 6,9  | 511,0  | 84   | 22   | 12  | 25   | 14      |
| 0,3   | 0,1  | 60,5                     | 116,0  | 0  | 39    | 722,7  | 441,3  | 388  | 10   | 27  | 47   | 15      |
| 0,6   | 0,3  | 655,7                    | 587,5  | 2206   | 2121  | 121,5  | 359,6  | 100  | 182  | 24  | 46   | 16      |
| 0,0   | 0,0  | 23,9                     | 46,8   | 6223   | 6098  | 7,8  | 6,3    | 136  | 130  | 10  | 4    | 17      |
| -   | 0,0  | 1,3                      | 27,1   | 1217   | 1085  | 71,2   | 2301,5 | 98   | 169  | 56  | 92   | 18      |
| 0,2   | 0,1  | 104,3                    | 64,9   | 2565   | 2450  | 514,6  | 74,1   | 154  | 161  | 12  | 12   | 19      |
| 0,1   | 0,1  | 24,1                     | 36,6   | 2548   | 2725  | 20,8   | 10,9   | 107  | 260  | 31  | 33   | 20      |
| 0,0   | 0,0  | 0,7                      | 0,0    | 3740   | 3789  | -  | -      | 40   | 49   | 15  | 25   | 21      |
| 0,3   | 0,1  | 501,3                    | 412,1  | 1  | 0     | 1583,3   | 1529,9 | 78   | 186  | 15  | 72   | 22      |
| 2,1   | 0,6  | 2237,7                   | 1792,2 | 1633   | 822   | 140,9  | 120,8  | 139  | 302  | 45  | 99   | 23      |
| 0,3   | 0,1  | 145,4                    | 83,0   | 3860   | 279   | 47,4   | 69,6   | 97   | 166  | 27  | 73   | 24      |
| 0,1   | 0,0  | 399,0                    | 374,3  | 3550   | 3686  | 106,5  | 41,0   | 199  | 144  | 23  | 8    | 25      |
| 0,8   | 0,3  | 353,5                    | 291,6  | 1551   | 852   | 271,3  | 168,1  | 187  | 354  | 112   | 69   | 26      |
| 0,0   | -    | 23,4                     | -      | 2  | 2     | 10,3   | 20,6   | 49   | 97   | 10  | 7    | 27      |
| 0,7   | 0,2  | 1221,6                   | 965,9  | 373  | 900   | 298,9  | 296,4  | 244  | 797  | 30  | 259  | 28      |
| 0,1   | 0,0  | 21,8                     | 10,7   | -  | -     | 21,2   | 70,8   | 70   | 108  | 67  | 235  | 29      |
| 0,3   | 0,0  | 73,0                     | 66,7   | -  | -     | 272,1  | 158,8  | 1  | 156  | 1   | 5    | 30      |

II. WYBRANE DANE O PODREGIONACH (NTS 3) I POWIATACH (NTS 4) (cd.)  
SELECTED DATA BY SUBREGIONS (NTS 3) AND POWIATS (NTS 4) (cont.)

| Lp.<br>No. | WYSZCZEGÓLNIENIE<br>SPECIFICATION                        | Przestępstwa stwierdzone przez Policję w zakończonych postępowaniach przygotowawczych na 10 tys. ludności<br>Ascertained crimes by the Police in completed preparatory proceedings per 10 thous. population |                   | Wskaźnik wykrywalności sprawców przestępstw stwierdzonych przez Policję w %<br>Rate of detectability of delinquents in ascertained crimes by the Police in % |                   | Pracujący <sup>abc</sup><br>Employed persons <sup>abc</sup> |                                      |  |   |   |   |            |
|------------|--|---|-------------------|--|-------------------|---|--------------------------------------|--|---|---|---|------------|
|            |  |   |                   |  |                   | ogółem total  |                                      | w % ogółem in % of total   |   |   |   |            |
|            |  |   |                   |  |                   | w tys. in thous.  | na 1000 ludności per 1000 population | rolnictwo, leśnictwo i rybactwo<br>agriculture, forestry and fishing | przemysł i budownictwo<br>industry and construction | handel; naprawa pojazdów samochodowych <sup>a</sup> ; transport i gospodarka modybiowa; zakwaterowanie i gastronomia; informacja i komunikacja<br>trade; repair of motor vehicles <sup>a</sup> ; transportation and storage accommodation and catering <sup>a</sup> ; information and communication | działalność finansowa i ubezpieczeniowa; obsługa rynku nieruchomości <sup>a</sup><br>financial and insurance activities; real estate activities |            |
|            |  | 2005 <sup>f</sup>   | 2015 <sup>g</sup> | 2005 <sup>f</sup>  | 2015 <sup>g</sup> | 2005  | 2015                                 |  |   |   |   |            |
| 1          | <b>WOJEWÓDZTWO<br/>VOIVODSHIP</b>                        | <b>209,3</b>  | <b>129,2</b>      | <b>69,7</b>  | <b>71,6</b>       | <b>536,2</b>  | <b>682,7</b>                         | <b>320,9</b>   | <b>37,8</b>   | <b>24,2</b>   | <b>12,8</b>   | <b>1,6</b> |
| 2          | <b>Podregion krośnieński<br/>Krośński subregion</b>      | .   | <b>155,2</b>      | .  | <b>80,5</b>       | <b>116,6</b>  | <b>154,0</b>                         | <b>318,1</b>   | <b>41,8</b>   | <b>24,0</b>   | <b>11,0</b>   | <b>1,3</b> |
|            | Powiaty: Powiats:  |   |                   |  |                   |   |                                      |  |   |   |   |            |
| 3          | bieszczadzki .....                                       | 316,1   | 116,6             | 76,0   | 77,5              | 4,1   | 5,6                                  | 253,3  | 49,9  | 9,4   | 11,8  | 2,0        |
| 4          | brzozowski .....   | 116,5   | 83,0              | 73,6   | 78,2              | 12,0  | 20,4                                 | 308,2  | 60,9  | 10,5  | 7,4   | 0,7        |
| 5          | jasielski .....  | 154,9   | 77,3              | 76,1   | 71,4              | 30,4  | 39,1                                 | 340,8  | 48,9  | 23,3  | 7,9   | 1,0        |
| 6          | krośński .....   | 202,9 <sup>h</sup>  | 291,9             | 71,1 <sup>h</sup>  | 92,6              | 16,6  | 26,3                                 | 234,6  | 55,7  | 15,7  | 9,6   | 0,6        |
| 7          | leski .....  | 311,1   | 138,5             | 78,9   | 78,6              | 5,1   | 7,6                                  | 283,0  | 55,0  | 6,2   | 10,9  | 1,1        |
| 8          | sanocki .....  | 174,1   | 118,7             | 76,5   | 72,2              | 23,6  | 31,6                                 | 330,1  | 34,2  | 33,4  | 10,2  | 1,9        |
|            | Miasto na prawach powiatu:<br>City with powiat status:   |   |                   |  |                   |   |                                      |  |   |   |   |            |
| 9          | Krosno .....   | .   | 224,0             | .  | 62,5              | 24,8  | 23,5                                 | 503,0  | 2,0   | 42,9  | 21,5  | 2,1        |
| 10         | <b>Podregion przemyski<br/>Przemyski subregion</b>       | .   | <b>108,5</b>      | .  | <b>73,4</b>       | <b>98,3</b>   | <b>119,6</b>                         | <b>303,7</b>   | <b>48,2</b>   | <b>15,9</b>   | <b>10,7</b>   | <b>1,6</b> |
|            | Powiaty: Powiats:  |   |                   |  |                   |   |                                      |  |   |   |   |            |
| 11         | jarosławski .....  | 190,8   | 104,3             | 77,4   | 80,6              | 31,0  | 38,1                                 | 313,6  | 42,8  | 22,7  | 10,1  | 1,8        |
| 12         | lubaczowski .....  | 203,8   | 93,0              | 90,8   | 85,0              | 14,7  | 18,3                                 | 324,3  | 64,3  | 6,7   | 5,9   | 1,3        |
| 13         | przemyski .....  | 274,2 <sup>h</sup>  | 92,1              | 74,2 <sup>h</sup>  | 72,9              | 14,4  | 20,4                                 | 275,0  | 70,4  | 5,5   | 9,1   | 0,4        |
| 14         | przeworski .....   | 159,7   | 87,2              | 78,1   | 78,8              | 20,6  | 24,4                                 | 309,0  | 56,7  | 18,1  | 6,9   | 0,9        |
|            | Miasto na prawach powiatu:<br>City with powiat status:   |   |                   |  |                   |   |                                      |  |   |   |   |            |
| 15         | Przemysł .....   | .   | 176,5             | .  | 57,0              | 17,6  | 18,4                                 | 293,4  | 7,6   | 19,7  | 23,3  | 3,5        |
| 16         | <b>Podregion rzeszowski<br/>Rzeszowski subregion</b>     | .   | <b>110,6</b>      | .  | <b>59,5</b>       | <b>164,1</b>  | <b>215,8</b>                         | <b>341,8</b>   | <b>31,9</b>   | <b>21,9</b>   | <b>16,7</b>   | <b>2,2</b> |
|            | Powiaty: Powiats:  |   |                   |  |                   |   |                                      |  |   |   |   |            |
| 17         | kolbuszowski .....                                       | 128,1   | 70,0              | 82,6   | 75,4              | 14,0  | 17,7                                 | 283,1  | 52,8  | 14,2  | 9,4   | 0,7        |
| 18         | łańcucki .....   | 183,7   | 113,3             | 72,3   | 74,3              | 18,0  | 21,9                                 | 272,8  | 45,5  | 21,5  | 11,0  | 0,9        |
| 19         | ropczycko-sędziszowski .....                             | 174,1   | 74,4              | 77,3   | 78,1              | 17,4  | 19,9                                 | 269,8  | 41,4  | 27,8  | 11,0  | 0,9        |
| 20         | rzeszowski .....   | 259,1 <sup>h</sup>  | 67,1              | 51,8 <sup>h</sup>  | 59,0              | 31,6  | 51,3                                 | 306,5  | 50,8  | 21,5  | 13,1  | 0,5        |
| 21         | strzyżowski .....  | 111,2   | 70,7              | 73,1   | 70,5              | 13,2  | 18,4                                 | 297,7  | 64,9  | 11,6  | 7,1   | 0,6        |
|            | Miasto na prawach powiatu:<br>City with powiat status:   |   |                   |  |                   |   |                                      |  |   |   |   |            |
| 22         | Rzeszów .....  | .   | 190,0             | .  | 49,6              | 70,0  | 86,7                                 | 466,2  | 3,9   | 24,5  | 25,0  | 4,4        |
| 23         | <b>Podregion tarnobrzeski<br/>Tarnobrzeski subregion</b> | .   | <b>141,1</b>      | .  | <b>72,9</b>       | <b>157,2</b>  | <b>193,1</b>                         | <b>312,6</b>   | <b>34,8</b>   | <b>32,3</b>   | <b>11,3</b>   | <b>1,4</b> |
|            | Powiaty: Powiats:  |   |                   |  |                   |   |                                      |  |   |   |   |            |
| 24         | dębicki .....  | 192,4   | 116,2             | 68,7   | 64,8              | 36,5  | 45,3                                 | 334,7  | 37,6  | 29,7  | 13,3  | 0,9        |
| 25         | leżajski .....   | 202,2   | 105,6             | 86,6   | 75,0              | 16,2  | 19,6                                 | 281,4  | 51,9  | 17,7  | 8,9   | 1,0        |
| 26         | mielecki .....   | 190,6   | 137,4             | 72,9   | 76,1              | 39,5  | 49,1                                 | 360,0  | 29,8  | 41,2  | 10,8  | 1,2        |
| 27         | nizański .....   | 214,1   | 123,8             | 78,2   | 72,2              | 12,2  | 15,6                                 | 232,0  | 53,0  | 19,4  | 6,9   | 0,8        |
| 28         | stalowowolski .....                                      | 280,1   | 188,7             | 63,0   | 75,5              | 29,2  | 33,8                                 | 313,0  | 21,3  | 42,1  | 12,4  | 2,3        |
| 29         | tarnobrzeski .....                                       | 260,2 <sup>h</sup>  | 110,0             | 67,4 <sup>h</sup>  | 74,2              | 11,8  | 17,8                                 | 331,0  | 45,2  | 31,4  | 8,0   | 0,5        |
|            | Miasto na prawach powiatu:<br>City with powiat status:   |   |                   |  |                   |   |                                      |  |   |   |   |            |
| 30         | Tarnobrzeg .....   | .   | 224,6             | .  | 72,7              | 11,9  | 12,0                                 | 251,7  | 14,9  | 19,5  | 17,3  | 3,9        |

<sup>a</sup> Stan w dniu 31 XII. <sup>b</sup> Według faktycznego miejsca pracy i rodzaju działalności; bez podmiotów gospodarczych o liczbie pracujących do 9 osób. <sup>c</sup> Dane opracowano z uwzględnieniem Powszechnego Spisu Rolnego 2002 oraz w 2015 roku na podstawie Powszechnego Spisu Rolnego 2010. <sup>d</sup> Bez podmiotów gospodarczych o liczbie pracujących do 9 osób. <sup>e</sup> Przechodzących do powiatu.

<sup>a</sup> As of 31 XII. <sup>b</sup> By actual workplace and kind of activity; excluding economic entities employing up to 9 persons. <sup>c</sup> Data are compiled considering employed persons on private Census 2010. <sup>d</sup> Excluding economic entities employing up to 9 persons. <sup>e</sup> Average monthly gross wages and salaries in Poland amounted to 4150,88 zł. <sup>f</sup> Including prosecutor's

| Bezrobotni zarejestrowani <sup>a</sup><br>Registered unemployed persons <sup>a</sup> |   |  |  |      | Stopa bezrobocia<br>zarejestrowanego <sup>ac</sup> w %<br>Registered unemployment<br>rate <sup>ac</sup> in % |      | Przeciętne miesięczne wynagrodzenia brutto <sup>d</sup><br>Average monthly gross wages and salaries <sup>d</sup> |  |  |       | Lp.<br>No. |
|--|---|--|--|------|--|------|--|--|--|-------|------------|
| ogółem w tys.<br>total in thous.   | z liczby ogółem — w %<br>of total number — in %   |  |  |      |  |      | w zł<br>in zł  | Polska =<br>= 100 <sup>e</sup><br>Poland =<br>= 100 <sup>e</sup> | województwo = 100<br>voivod-<br>ship = 100 |       |            |
|  | pozostający<br>bez pracy<br>dłuższej niż 1<br>rok<br>out of work for<br>longer than 1<br>year | w wieku<br>aged                            |  |      |  |      |  |  |  |       |            |
|  |   | 24 lata<br>i mniej<br>24 years<br>and less | 50 lat<br>i więcej<br>50 years<br>and more |      | 2005   | 2015 | 2005   | 2015   |  |       |            |
| 164,0  | 123,5   | 44,3                                       | 17,7                                       | 22,2 | 18,5   | 13,2 | 2081,76  | 3527,62  | 85,0                                       | 100,0 | 1          |
| 41,0   | 29,3  | 43,6                                       | 15,9                                       | 22,7 | 20,4   | 13,9 | 1947,51  | 3238,01  | 78,0                                       | 91,8  | 2          |
| 2,4  | 1,8   | 42,4                                       | 17,6                                       | 24,4 | 29,1   | 20,5 | 1935,38  | 3448,24  | 83,1                                       | 97,7  | 3          |
| 7,6  | 6,0   | 52,7                                       | 14,6                                       | 22,8 | 28,2   | 20,7 | 1884,41  | 3162,84  | 76,2                                       | 89,7  | 4          |
| 11,2   | 8,1   | 44,5                                       | 16,9                                       | 20,2 | 22,0   | 15,2 | 2015,94  | 3262,91  | 78,6                                       | 92,5  | 5          |
| 7,6  | 5,0   | 39,4                                       | 16,0                                       | 22,0 | 21,2   | 13,8 | 1853,29  | 3021,31  | 72,8                                       | 85,6  | 6          |
| 2,8  | 2,5   | 41,8                                       | 17,1                                       | 22,9 | 26,5   | 20,9 | 2125,58  | 3504,61  | 84,4                                       | 99,3  | 7          |
| 6,8  | 4,0   | 36,8                                       | 16,5                                       | 25,3 | 18,3   | 9,9  | 1982,89  | 3251,52  | 78,3                                       | 92,2  | 8          |
| 2,6  | 1,8   | 39,4                                       | 11,0                                       | 26,8 | 8,3  | 5,9  | 1904,52  | 3266,12  | 78,7                                       | 92,6  | 9          |
| 33,4   | 26,5  | 45,8                                       | 17,9                                       | 21,2 | 20,4   | 15,9 | 2000,39  | 3384,37  | 81,5                                       | 95,9  | 10         |
| 10,1   | 8,3   | 51,9                                       | 17,7                                       | 21,1 | 19,8   | 15,7 | 2019,56  | 3546,57  | 85,4                                       | 100,5 | 11         |
| 5,4  | 3,4   | 29,7                                       | 20,9                                       | 21,3 | 22,4   | 13,8 | 1865,88  | 3168,23  | 76,3                                       | 89,8  | 12         |
| 6,0  | 5,0   | 44,1                                       | 20,1                                       | 20,1 | 22,7   | 17,9 | 1915,04  | 3195,46  | 77,0                                       | 90,6  | 13         |
| 6,2  | 5,7   | 43,0                                       | 20,4                                       | 18,7 | 18,5   | 16,9 | 1998,32  | 3130,09  | 75,4                                       | 88,7  | 14         |
| 5,7  | 4,1   | 52,5                                       | 9,9  | 26,1 | 20,1   | 14,9 | 2060,24  | 3501,18  | 84,3                                       | 99,3  | 15         |
| 44,5   | 35,5  | 46,3                                       | 17,9                                       | 22,1 | 16,6   | 12,0 | 2213,26  | 3808,78  | 91,8                                       | 108,0 | 16         |
| 5,0  | 3,2   | 39,8                                       | 21,2                                       | 23,8 | 21,0   | 13,3 | 1900,33  | 3112,52  | 75,0                                       | 88,2  | 17         |
| 6,1  | 4,7   | 40,4                                       | 18,7                                       | 21,1 | 18,9   | 15,0 | 1852,10  | 3115,76  | 75,1                                       | 88,3  | 18         |
| 6,5  | 4,9   | 44,2                                       | 21,4                                       | 16,8 | 21,4   | 17,0 | 2002,16  | 3365,62  | 81,1                                       | 95,4  | 19         |
| 11,6   | 8,9   | 47,1                                       | 20,5                                       | 20,7 | 18,6   | 12,8 | 1908,72  | 3333,91  | 80,3                                       | 94,5  | 20         |
| 6,8  | 5,4   | 51,4                                       | 18,2                                       | 19,9 | 25,5   | 20,2 | 1800,26  | 2990,08  | 72,0                                       | 84,8  | 21         |
| 8,6  | 8,5   | 48,9                                       | 11,2                                       | 28,1 | 9,2  | 7,3  | 2416,75  | 4231,81  | 101,9                                      | 120,0 | 22         |
| 45,0   | 32,2  | 41,7                                       | 19,0                                       | 22,8 | 17,6   | 12,4 | 2073,60  | 3462,01  | 83,4                                       | 98,1  | 23         |
| 10,6   | 6,6   | 40,6                                       | 21,9                                       | 19,4 | 18,9   | 11,0 | 2104,23  | 3401,58  | 81,9                                       | 96,4  | 24         |
| 5,1  | 4,8   | 44,6                                       | 21,0                                       | 20,4 | 18,9   | 17,4 | 2060,05  | 3302,16  | 79,6                                       | 93,6  | 25         |
| 9,3  | 7,1   | 41,6                                       | 20,2                                       | 24,6 | 15,5   | 11,0 | 2089,18  | 3532,30  | 85,1                                       | 100,1 | 26         |
| 5,4  | 4,6   | 41,0                                       | 20,2                                       | 22,2 | 23,3   | 19,8 | 1789,27  | 3017,94  | 72,7                                       | 85,6  | 27         |
| 6,8  | 4,2   | 40,5                                       | 14,7                                       | 27,6 | 14,8   | 9,6  | 2101,73  | 3651,26  | 88,0                                       | 103,5 | 28         |
| 4,0  | 2,5   | 40,7                                       | 17,2                                       | 21,4 | 18,4   | 11,1 | 2212,00  | 3531,20  | 85,1                                       | 100,1 | 29         |
| 3,7  | 2,4   | 43,8                                       | 10,5                                       | 25,4 | 18,3   | 13,3 | 1987,12  | 3284,02  | 79,1                                       | 93,1  | 30         |

nieniem pracujących w gospodarstwach indywidualnych w rolnictwie wyszacowanych w 2005 roku na podstawie wyników Narodowego Spisu Powszechnego Ludności i Mieszkań e Przeciętne miesięczne wynagrodzenie brutto w kraju wynosiło 4150,88 zł. f Łącznie z prokuraturą. g Bez czynów karalnych popełnionych przez nieletnich. h Łącznie z miastem na farms in agriculture estimated on the basis of the results of the Population and Housing Census as well as the Agricultural Census 2002, as well as in 2015 on the basis the Agricul- office. g Excluding punishable acts committed by juveniles. h Including the city with powiat status.

II. WYBRANE DANE O PODREGIONACH (NTS 3) I POWIATACH (NTS 4) (cd.)  
 SELECTED DATA BY SUBREGIONS (NTS 3) AND POWIATS (NTS 4) (cont.)

| Lp.<br>No. | WYSZCZEGÓLNIENIE<br>SPECIFICATION                       | Sieć rozdzielcza <sup>a</sup> na 100 km <sup>2</sup> w km<br>Distribution network <sup>a</sup> per 100 km <sup>2</sup> in km |              |  |              |                             |              | Zasoby mieszkaniowe <sup>ab</sup><br>Dwelling stocks <sup>ab</sup> |  |             |
|------------|---|--|--------------|--|--------------|-----------------------------|--------------|--|--|-------------|
|            |   | wodociągowa<br>water supply system   |              | kanalizacyjna <sup>c</sup><br>sewage system <sup>c</sup> |              | gazowa<br>gas supply system |              | mieszkania<br>na 1000 ludności<br>dwellings<br>per 1000 population | przeciętna<br>powierzchnia<br>użytkowa<br>1 mieszkania<br>w m <sup>2</sup><br>average useful<br>floor area of<br>dwelling<br>in m <sup>2</sup> | 20          |
|            |   | 2005   | 2015         | 2005   | 2015         | 2005                        | 2015         |  |  |             |
| 1          | <b>WOJEWÓDZTWO<br/>VOIVODSHIP</b>                       | <b>70,0</b>  | <b>82,7</b>  | <b>49,2</b>  | <b>91,0</b>  | <b>90,6</b>                 | <b>96,6</b>  | <b>286,7</b>   | <b>304,8</b>   | <b>81,1</b> |
| 2          | <b>Podregion krośnieński</b><br>Krośnieński subregion   | <b>29,1</b>  | <b>35,0</b>  | <b>34,9</b>  | <b>68,0</b>  | <b>69,3</b>                 | <b>73,2</b>  | <b>283,5</b>   | <b>296,0</b>   | <b>81,9</b> |
|            | Powiaty: Powiats:                                       |  |              |  |              |                             |              |  |  |             |
| 3          | bieszczadzki .....                                      | 7,5  | 7,9          | 2,5  | 3,9          | 1,1                         | 0,4          | 292,9  | 306,6  | 73,5        |
| 4          | brzozowski .....  | 27,7   | 17,8         | 43,5   | 105,8        | 132,6                       | 134,3        | 267,0  | 277,9  | 84,3        |
| 5          | jasieński .....   | 43,4   | 44,1         | 31,7   | 102,9        | 128,5                       | 137,4        | 280,7  | 288,4  | 80,7        |
| 6          | krośnieński .....                                       | 51,1   | 56,0         | 94,4   | 132,0        | 113,6                       | 120,9        | 270,3  | 277,9  | 91,1        |
| 7          | leski .....   | 17,8   | 25,5         | 7,3  | 24,1         | 15,6                        | 17,6         | 273,3  | 293,2  | 87,5        |
| 8          | sanocki .....   | 21,9   | 38,1         | 29,9   | 58,5         | 53,3                        | 55,9         | 289,3  | 299,4  | 78,3        |
|            | Miasto na prawach powiatu:<br>City with powiat status:  |  |              |  |              |                             |              |  |  |             |
| 9          | Krosno .....  | 293,0  | 439,3        | 241,3  | 361,1        | 481,6                       | 535,4        | 332,4  | 373,6  | 71,4        |
| 10         | <b>Podregion przemyski</b><br>Przemyski subregion       | <b>63,3</b>  | <b>71,7</b>  | <b>49,9</b>  | <b>83,0</b>  | <b>63,9</b>                 | <b>67,0</b>  | <b>286,0</b>   | <b>305,0</b>   | <b>81,6</b> |
|            | Powiaty: Powiats:                                       |  |              |  |              |                             |              |  |  |             |
| 11         | jarosławski .....                                       | 93,3   | 101,6        | 80,1   | 109,0        | 86,6                        | 90,7         | 274,0  | 291,1  | 84,5        |
| 12         | lubaczowski .....                                       | 39,6   | 45,4         | 17,1   | 45,4         | 26,5                        | 28,8         | 273,4  | 293,6  | 86,6        |
| 13         | przemyski .....   | 33,7   | 42,5         | 28,6   | 58,5         | 52,7                        | 55,0         | 263,7  | 270,3  | 92,3        |
| 14         | przeworski .....  | 100,0  | 110,4        | 90,0   | 138,5        | 106,5                       | 109,0        | 282,5  | 296,5  | 86,4        |
|            | Miasto na prawach powiatu:<br>City with powiat status:  |  |              |  |              |                             |              |  |  |             |
| 15         | Przemysł .....  | 303,0  | 331,6        | 267,1  | 372,5        | 283,1                       | 297,2        | 346,7  | 394,2  | 61,0        |
| 16         | <b>Podregion rzeszowski</b><br>Rzeszowski subregion     | <b>103,8</b>   | <b>127,4</b> | <b>87,4</b>  | <b>141,4</b> | <b>146,0</b>                | <b>159,0</b> | <b>290,8</b>   | <b>314,8</b>   | <b>81,7</b> |
|            | Powiaty: Powiats:                                       |  |              |  |              |                             |              |  |  |             |
| 17         | kolbuszowski .....                                      | 90,3   | 96,4         | 44,1   | 90,9         | 93,3                        | 94,6         | 254,8  | 265,5  | 88,5        |
| 18         | łańcucki .....  | 136,4  | 171,4        | 158,4  | 244,1        | 175,8                       | 183,0        | 281,0  | 289,9  | 88,9        |
| 19         | ropczycko-sędziszowski                                  | 93,7   | 110,9        | 35,7   | 93,6         | 124,1                       | 128,4        | 257,9  | 274,1  | 85,2        |
| 20         | rzeszowski .....  | 101,6  | 123,7        | 116,7  | 153,3        | 152,5                       | 167,8        | 278,1  | 285,7  | 93,9        |
| 21         | strzyżowski .....                                       | 67,6   | 83,0         | 22,6   | 48,6         | 159,6                       | 160,6        | 276,3  | 278,1  | 91,0        |
|            | Miasto na prawach powiatu:<br>City with powiat status:  |  |              |  |              |                             |              |  |  |             |
| 22         | Rzeszów .....   | 512,8  | 469,2        | 588,3  | 585,3        | 602,6                       | 542,6        | 344,1  | 396,7  | 66,9        |
| 23         | <b>Podregion tarnobrzecki</b><br>Tarnobrzecki subregion | <b>100,3</b>   | <b>117,0</b> | <b>36,1</b>  | <b>87,1</b>  | <b>98,6</b>                 | <b>104,5</b> | <b>285,7</b>   | <b>301,3</b>   | <b>79,6</b> |
|            | Powiaty: Powiats:                                       |  |              |  |              |                             |              |  |  |             |
| 24         | dębicki .....   | 101,9  | 126,0        | 50,8   | 104,3        | 156,4                       | 160,3        | 265,4  | 276,4  | 84,7        |
| 25         | leżajski .....  | 91,7   | 104,3        | 26,5   | 97,8         | 97,1                        | 98,2         | 273,4  | 281,2  | 84,7        |
| 26         | mielecki .....  | 132,9  | 152,3        | 39,6   | 86,7         | 101,0                       | 111,5        | 283,3  | 298,5  | 78,9        |
| 27         | niżański .....  | 77,4   | 99,9         | 37,9   | 77,0         | 65,4                        | 68,5         | 276,6  | 292,4  | 90,4        |
| 28         | stalowowolski .....                                     | 85,0   | 92,9         | 26,1   | 54,9         | 65,9                        | 72,3         | 313,2  | 330,5  | 72,5        |
| 29         | tarnobrzecki .....                                      | 100,2  | 107,6        | 28,0   | 100,0        | 99,9                        | 106,7        | 275,5  | 293,2  | 82,7        |
|            | Miasto na prawach powiatu:<br>City with powiat status:  |  |              |  |              |                             |              |  |  |             |
| 30         | Tarnobrzeg .....  | 170,0  | 207,8        | 60,1   | 187,2        | 177,3                       | 197,1        | 326,2  | 364,0  | 64,5        |

a Stan w dniu 31 XII. b Na podstawie bilansów zasobów mieszkaniowych. c Łącznie z kolektorami. d Bez dzieci w wieku 6 lat objętych edukacją w placówkach wychowania przedszkolnego.  
 a As of 31 XII. b Based on balances of dwelling stocks. c Including collectors. d Excluding children aged 6 attending pre-primary education establishments. e Including

| Mieszkania oddane do użytkowania<br><i>Dwellings completed</i> |   |  |      | Mieszkania, których budowę rozpoczęto w 2015 r.<br><i>Dwellings in which construction has started in 2015</i> | Uczniowie w szkołach dla dzieci i młodzieży na 10 tys. ludności<br><i>Pupils and students of schools for children and youth per 10 thous. population</i> |                                      |  |  |   | Uczniowie szkół policealnych na 10 tys. ludności<br><i>Students of post-secondary schools per 10 thous. population</i> | Lp.<br><i>No.</i> |
|--|---|--|------|---|--|--------------------------------------|--|--|---|--|-------------------|
| ogółem<br><i>total</i>   | wzrost lub spadek w stosunku do 2005 r. w %<br><i>increase or decrease in relation to 2005 in %</i> | na 1000 ludności<br><i>per 1000 population</i> |      |   | podstawowych <sup>d</sup><br><i>primary<sup>d</sup></i>  | gimnazjach<br><i>lower secondary</i> | zasadniczych zawodowych<br><i>basic vocational</i> | liceach ogólnokształcących<br><i>general secondary</i> | technikach <sup>e</sup><br><i>technical secondary<sup>e</sup></i> |  |                   |
| 15   |   | 2005   | 2015 | 2015  |  |                                      |  |  |   |  |                   |
| 7640   | 87,3  | 1,9  | 3,6  | 7159  | 629,3  | 300,6                                | 48,4   | 145,8  | 166,8   | 57,8   | 1                 |
| 1211   | 45,2  | 1,7  | 2,5  | 919   | 632,2  | 305,8                                | 50,6   | 150,2  | 175,9   | 47,6   | 2                 |
| 49   | 226,7   | 0,7  | 2,2  | 71  | 584,0  | 304,5                                | 24,5   | 125,0  | 52,6  | 26,3   | 3                 |
| 195  | 103,1   | 1,5  | 2,9  | 99  | 689,7  | 349,4                                | 36,9   | 101,8  | 84,4  | -  | 4                 |
| 208  | 62,5  | 1,1  | 1,8  | 140   | 631,9  | 305,2                                | 64,2   | 146,7  | 165,0   | 88,2   | 5                 |
| 279  | 21,3  | 2,1  | 2,5  | 254   | 636,5  | 281,9                                | 23,0   | 68,7   | 67,2  | -  | 6                 |
| 75   | 97,4  | 1,4  | 2,8  | 79  | 572,4  | 267,7                                | 55,0   | 67,7   | 174,2   | -  | 7                 |
| 180  | -9,1  | 2,1  | 1,9  | 163   | 605,6  | 288,7                                | 39,7   | 125,8  | 231,9   | 78,4   | 8                 |
| 225  | 74,4  | 2,7  | 4,8  | 113   | 652,7  | 360,2                                | 134,9  | 531,7  | 536,8   | 103,7  | 9                 |
| 998  | 72,7  | 1,5  | 2,5  | 769   | 629,9  | 302,1                                | 56,0   | 135,9  | 142,3   | 53,8   | 10                |
| 279  | 70,1  | 1,3  | 2,3  | 219   | 623,9  | 303,0                                | 78,2   | 174,8  | 186,2   | 57,4   | 11                |
| 96   | 11,6  | 1,5  | 1,7  | 98  | 623,1  | 304,1                                | 59,8   | 130,2  | 108,1   | 10,3   | 12                |
| 304  | 96,1  | 2,2  | 4,1  | 154   | 593,4  | 273,7                                | 7,4  | 14,9   | 15,2  | -  | 13                |
| 191  | 72,1  | 1,4  | 2,4  | 129   | 672,8  | 317,5                                | 28,7   | 84,2   | 99,7  | 1,3  | 14                |
| 128  | 106,5   | 0,9  | 2,0  | 169   | 636,6  | 312,7                                | 101,6  | 273,8  | 292,4   | 215,9  | 15                |
| 3733   | 145,9   | 2,5  | 5,9  | 4078  | 648,3  | 298,8                                | 34,9   | 157,5  | 182,2   | 83,4   | 16                |
| 133  | 77,3  | 1,2  | 2,1  | 144   | 572,4  | 313,5                                | 27,8   | 50,7   | 126,5   | -  | 17                |
| 201  | 6,9   | 2,4  | 2,5  | 267   | 675,8  | 308,2                                | 35,2   | 143,0  | 124,3   | 16,7   | 18                |
| 237  | 347,2   | 0,8  | 3,2  | 242   | 703,4  | 323,0                                | 17,8   | 119,6  | 221,1   | 8,4  | 19                |
| 621  | -1,0  | 3,6  | 3,7  | 845   | 675,9  | 291,9                                | 14,0   | 56,4   | 56,7  | 1,4  | 20                |
| 149  | 25,2  | 1,9  | 2,4  | 145   | 643,1  | 315,1                                | 51,3   | 60,3   | 80,8  | -  | 21                |
| 2392   | 424,6   | 2,9  | 12,9 | 2435  | 617,0  | 281,0                                | 57,2   | 338,0  | 357,4   | 271,5  | 22                |
| 1698   | 47,7  | 1,9  | 2,7  | 1393  | 607,3  | 297,5                                | 55,6   | 136,9  | 159,4   | 42,1   | 23                |
| 392  | 54,3  | 1,9  | 2,9  | 390   | 662,7  | 313,6                                | 53,8   | 111,2  | 158,2   | 27,8   | 24                |
| 145  | 70,6  | 1,2  | 2,1  | 127   | 615,5  | 320,5                                | 75,0   | 144,5  | 190,1   | 9,6  | 25                |
| 453  | 67,8  | 2,0  | 3,3  | 432   | 621,2  | 306,0                                | 74,4   | 128,5  | 163,2   | 47,3   | 26                |
| 154  | 10,0  | 2,1  | 2,3  | 116   | 561,6  | 282,7                                | 10,7   | 71,9   | 105,1   | -  | 27                |
| 285  | 31,9  | 2,0  | 2,6  | 187   | 571,4  | 267,9                                | 54,8   | 179,1  | 164,7   | 89,6   | 28                |
| 127  | 159,2   | 0,9  | 2,4  | 86  | 574,4  | 275,0                                | 38,7   | 46,7   | 73,9  | 4,8  | 29                |
| 142  | 4,4   | 2,7  | 3,0  | 55  | 581,0  | 306,6                                | 62,5   | 319,6  | 267,7   | 108,5  | 30                |

eŁącznie z ogólnokształcącymi szkołami artystycznymi dającymi uprawnienia zawodowe.  
*general art schools leading to professional certification.*

II. WYBRANE DANE O PODREGIONACH (NTS 3) I POWIATACH (NTS 4) (cd.)  
 SELECTED DATA BY SUBREGIONS (NTS 3) AND POWIATS (NTS 4) (cont.)

| Lp.<br>No. | WYSZCZEGÓLNIENIE<br>SPECIFICATION   | Dzieci<br>w przedszkolach<br>na 100 miejsc<br><i>Children attending<br/>nursery schools<br/>per 100 places</i> |                   | Łóżka w szpitalach<br>ogólnych <sup>a</sup> na 10 tys.<br>ludności<br><i>Beds in general<br/>hospitals<sup>a</sup> per 10 thous.<br/>population</i> |                   | Liczba ludności <sup>a</sup> na <i>Population<sup>a</sup> per</i>   |      |   |        | Biblioteki<br>Public   |      |
|------------|---|--|-------------------|---|-------------------|---|------|---|--------|--|------|
|            |   |  |                   |   |                   | 1 podmiot<br>ambulatoryjnej opieki<br>zdrowotnej <sup>c</sup><br><i>provider of out-patient<br/>health care<sup>c</sup></i> |      | 1 aptekę<br>ogólnodostępną<br><i>generally available<br/>pharmacy</i> |        | ksiegozbiór <sup>a</sup> w wol.<br><i>collection<sup>a</sup> in vol.</i> |      |
|            |   | 2005   | 2015 <sup>d</sup> | 2005  | 2015 <sup>b</sup> | 2005  | 2015 | 2005  | 2015   | 2005   | 2015 |
| 1          | <b>WOJEWÓDZTWO<br/>VOIVODSHIP</b>   | 96,6   | 90,7              | 42,3  | 48,2              | 1696  | 1269 | 3864  | 3248   | 4214   | 4050 |
| 2          | <b>Podregion krośnieński</b><br><i>Krośniński subregion</i><br>Powiaty: Powiats:    | 95,9   | 91,2              | 42,5  | 46,9              | 1758  | 1298 | 3706  | 3165   | 4161   | 4268 |
| 3          | bieszczadzki .....  | 98,8   | 99,3              | 59,3  | 56,2              | 1391  | 1104 | 5566  | 4 414  | 5162   | 5094 |
| 4          | brzozowski .....  | 90,7   | 92,9              | 54,0  | 74,4              | 1633  | 1140 | 6534  | 4 407  | 4446   | 4761 |
| 5          | jasielski .....   | 97,1   | 89,4              | 32,6  | 35,2              | 2957  | 1793 | 3844  | 3 376  | 3104   | 3063 |
| 6          | krośniński .....  | 94,3   | 88,3              | -   | -                 | 2070  | 1495 | 4388  | 4 312  | 3398   | 3831 |
| 7          | leski .....   | 108,8  | 86,6              | 55,5  | 61,7              | 1402  | 1029 | 4441  | 3 343  | 7810   | 6572 |
| 8          | sanocki .....   | 96,4   | 95,2              | 40,2  | 43,9              | 2153  | 1139 | 3644  | 2 898  | 4618   | 4244 |
|            | Miasto na prawach powiatu:<br><i>City with powiat status:</i>                       |  |                   |   |                   |   |      |   |        |  |      |
| 9          | Krosno .....  | 96,7   | 91,1              | 137,8   | 142,0             | 759   | 1017 | 1649  | 1462   | 4670   | 5913 |
| 10         | <b>Podregion przemyski</b><br><i>Przemyski subregion</i><br>Powiaty: Powiats:       | 97,3   | 85,5              | 37,3  | 46,9              | 2462  | 1326 | 3848  | 3256   | 3787   | 3702 |
| 11         | jarosławski .....   | 104,5  | 88,4              | 25,0  | 23,5              | 2990  | 1397 | 3831  | 3 198  | 2757   | 2598 |
| 12         | lubaczowski .....   | 80,3   | 94,2              | 35,5  | 43,9              | 3179  | 1528 | 4402  | 2 976  | 4380   | 4463 |
| 13         | przemyski .....   | 92,6   | 77,5              | -   | -                 | 3376  | 2252 | 8861  | 10 616 | 4642   | 4029 |
| 14         | przeworski .....  | 90,3   | 89,3              | 38,2  | 38,0              | 2127  | 1232 | 3936  | 3 585  | 3971   | 3886 |
|            | Miasto na prawach powiatu:<br><i>City with powiat status:</i>                       |  |                   |   |                   |   |      |   |        |  |      |
| 15         | Przemysł .....  | 102,9  | 82,7              | 99,8  | 161,7             | 1521  | 825  | 2230  | 1792   | 4047   | 4534 |
| 16         | <b>Podregion rzeszowski</b><br><i>Rzeszowski subregion</i><br>Powiaty: Powiats:     | 94,3   | 93,1              | 42,1  | 50,5              | 1621  | 1196 | 3665  | 3174   | 4456   | 4033 |
| 17         | kolbuszowski .....  | 90,9   | 90,5              | 32,7  | 32,2              | 1575  | 1276 | 6144  | 5 683  | 5096   | 5383 |
| 18         | łańcucki .....  | 90,7   | 85,9              | 35,9  | 32,0              | 1727  | 1337 | 3886  | 2 970  | 5991   | 4906 |
| 19         | ropczycko-śędziszowski .....  | 104,7  | 96,1              | 7,7   | 11,0              | 2297  | 1569 | 5087  | 3 882  | 3620   | 3251 |
| 20         | rzeszowski .....  | 90,8   | 95,7              | 4,6   | 12,2              | 2594  | 1594 | 7555  | 5 229  | 4528   | 4125 |
| 21         | strzyżowski .....   | 87,5   | 92,6              | 18,1  | 19,9              | 1937  | 1289 | 4768  | 3 436  | 5400   | 5518 |
|            | Miasto na prawach powiatu:<br><i>City with powiat status:</i>                       |  |                   |   |                   |   |      |   |        |  |      |
| 22         | Rzeszów .....   | 98,1   | 94,5              | 114,8   | 125,1             | 997   | 849  | 1865  | 2021   | 3384   | 2937 |
| 23         | <b>Podregion tarnobrzecki</b><br><i>Tarnobrzecki subregion</i><br>Powiaty: Powiats: | 99,1   | 90,2              | 45,4  | 47,6              | 1435  | 1293 | 4245  | 3395   | 4292   | 4120 |
| 24         | dębicki .....   | 99,5   | 90,1              | 43,6  | 38,1              | 2039  | 1757 | 5098  | 3 866  | 4418   | 4176 |
| 25         | leżajski .....  | 96,4   | 92,8              | 55,6  | 61,0              | 1872  | 1202 | 4618  | 4 100  | 4117   | 3818 |
| 26         | mielecki .....  | 107,9  | 90,7              | 36,5  | 40,4              | 1234  | 1273 | 4299  | 3 407  | 5101   | 4515 |
| 27         | niżański .....  | 88,2   | 88,1              | 30,7  | 34,2              | 1198  | 1221 | 4790  | 3 732  | 4058   | 3952 |
| 28         | stalowowolski .....   | 101,5  | 91,6              | 52,8  | 52,0              | 1368  | 1255 | 3315  | 2 768  | 3630   | 3885 |
| 29         | tarnobrzecki .....  | 90,5   | 90,2              | 48,2  | 51,6              | 1582  | 1377 | 4890  | 3 837  | 4154   | 3664 |
|            | Miasto na prawach powiatu:<br><i>City with powiat status:</i>                       |  |                   |   |                   |   |      |   |        |  |      |
| 30         | Tarnobrzeg .....  | 96,4   | 85,8              | 60,5  | 80,1              | 1023  | 854  | 3341  | 2517   | 3960   | 4553 |

<sup>a</sup> Stan w dniu 31 XII. <sup>b</sup> W ciągu roku. <sup>c</sup> Przychodnie łącznie z praktykami lekarskimi. <sup>d</sup> Łącznie z punktami bibliotecznymi. <sup>e</sup> W 2005 r. bez wypożyczeń międzybibliotecznych. <sup>f</sup> Stan w kwot zbiorowego zakwaterowania, <sup>k</sup> – obiektów posiadających 10 i więcej miejsc noclegowych.

<sup>a</sup> As of 31 XII. <sup>b</sup> During the year. <sup>c</sup> Out-patient departments including medical practices. <sup>d</sup> Including library service points. <sup>e</sup> In 2005 excluding interlibrary lending. <sup>f</sup> As of 31 VII. possessing 10 and more bed places.

| publiczne (z filiami)<br>libraries (with branches)                                 |      |   |      | Widzowie w kinach<br>stałych <sup>b</sup><br>Audience in fixed<br>cinemas <sup>b</sup> |      | Baza noclegowa turystyki<br>Tourist accommodation establishments |                   |   |                   |  |                   |                   | Lp.<br>No.        |  |
|--|------|---|------|--|------|--|-------------------|---|-------------------|--|-------------------|-------------------|-------------------|--|
| wypożyczenia<br>księgozbioru <sup>bde</sup> w wol.<br>loans <sup>bde</sup> in vol. |      | czytelnicy <sup>bd</sup><br>borrowers <sup>bd</sup> |      |  |      | miejsca noclegowe <sup>f</sup><br>number of beds <sup>f</sup>    |                   | udzielone noclegi <sup>b</sup><br>nights spent<br>(overnight stay) <sup>b</sup> |                   | korzystający<br>z noclegów <sup>b</sup><br>tourists<br>accommodated <sup>b</sup> |                   |                   |                   |  |
| na 1000 ludności<br>per 1000 population  |      |   |      |  |      | ogółem<br>total  |                   | stopeń<br>wykorzy-<br>stania w %<br>occupancy<br>rate in %                      |                   | w tys.<br>in thous.  |                   |                   |                   |  |
| 2005   | 2015 | 2005  | 2015 | 2005   | 2015 | 2005 <sup>i</sup>  | 2015 <sup>k</sup> | 2005 <sup>i</sup>   | 2015 <sup>k</sup> | 2005 <sup>i</sup>  | 2015 <sup>k</sup> | 2005 <sup>i</sup> | 2015 <sup>k</sup> |  |
| 3730   | 3145 | 197   | 159  | 316  | 711  | 18436  | 28711             | 31,6  | 1540,6            | 2772,6   | 546,8             | 957,7             | 1                 |  |
| 3746   | 3096 | 204   | 168  | 173  | 310  | 8575   | 15034             | 36,5  | 806,2             | 1620,4   | 234,9             | 372,8             | 2                 |  |
| 3343   | 2714 | 192   | 167  | 93   | 284  | 1482   | 2716              | 30,3  | 77,0              | 240,6  | 29,8              | 92,2              | 3                 |  |
| 3843   | 3134 | 190   | 148  | 84   | 392  | 208  | 283               | 22,1  | 16,3              | 20,9   | 4,4               | 7,6               | 4                 |  |
| 3625   | 2957 | 188   | 151  | 139  | -    | 344  | 770               | 18,9  | 28,0              | 36,8   | 16,3              | 12,2              | 5                 |  |
| 2411   | 2155 | 136   | 121  | 50   | 19   | 1265   | 3142              | 57,0  | 180,6             | 531,2  | 17,4              | 62,8              | 6                 |  |
| 4589   | 3414 | 243   | 188  | 133  | -    | 4245   | 6807              | 35,0  | 439,9             | 703,7  | 124,3             | 151,5             | 7                 |  |
| 3161   | 2754 | 203   | 164  | 148  | 345  | 846  | 907               | 16,3  | 52,0              | 46,1   | 34,9              | 23,8              | 8                 |  |
| 7823   | 6330 | 406   | 351  | 768  | 1767 | 185  | 409               | 32,6  | 12,5              | 41,1   | 7,8               | 22,7              | 9                 |  |
| 2365   | 2130 | 152   | 131  | 115  | 202  | 3472   | 4098              | 30,2  | 217,9             | 369,9  | 79,3              | 127,1             | 10                |  |
| 1840   | 1895 | 120   | 134  | 40   | 260  | 730  | 621               | 24,1  | 48,6              | 51,2   | 15,1              | 27,8              | 11                |  |
| 3001   | 2969 | 178   | 173  | 99   | 7    | 892  | 1333              | 60,6  | 76,4              | 184,8  | 9,4               | 21,6              | 12                |  |
| 1873   | 1546 | 120   | 85   | 8  | -    | 527  | 628               | 16,1  | 21,4              | 30,5   | 11,3              | 17,7              | 13                |  |
| 2314   | 2047 | 146   | 127  | 47   | 202  | 321  | 637               | 18,6  | 4,2               | 36,6   | 2,9               | 15,3              | 14                |  |
| 3352   | 2617 | 227   | 147  | 455  | 502  | 1002   | 879               | 20,9  | 67,3              | 66,8   | 40,8              | 44,8              | 15                |  |
| 4351   | 3572 | 212   | 169  | 707  | 1559 | 3772   | 6269              | 25,2  | 299,0             | 523,1  | 153,7             | 333,8             | 16                |  |
| 3652   | 3597 | 169   | 165  | 2  | -    | 222  | 93                | 6,2   | 12,5              | 2,0  | 3,5               | 1,3               | 17                |  |
| 5169   | 4100 | 247   | 189  | 35   | 38   | 435  | 848               | 17,7  | 25,3              | 39,4   | 16,3              | 22,9              | 18                |  |
| 3955   | 2930 | 175   | 138  | 113  | -    | 380  | 621               | 21,4  | 20,4              | 39,5   | 9,1               | 19,1              | 19                |  |
| 3346   | 2823 | 167   | 140  | -  | -    | 733  | 1471              | 21,0  | 57,1              | 106,4  | 27,9              | 64,3              | 20                |  |
| 4653   | 3478 | 214   | 169  | 24   | 14   | 323  | 322               | 12,3  | 13,7              | 13,4   | 5,6               | 5,6               | 21                |  |
| 5377   | 4294 | 277   | 199  | 2610   | 5275 | 1679   | 2914              | 31,6  | 170,1             | 322,2  | 91,3              | 220,7             | 22                |  |
| 3989   | 3395 | 206   | 161  | 174  | 483  | 2617   | 3310              | 24,6  | 217,6             | 259,2  | 78,9              | 124,0             | 23                |  |
| 3838   | 2897 | 187   | 138  | 98   | 235  | 841  | 996               | 19,0  | 81,1              | 64,8   | 15,5              | 30,0              | 24                |  |
| 4007   | 3115 | 190   | 142  | 83   | 482  | 301  | 246               | 21,9  | 14,1              | 14,1   | 8,1               | 8,6               | 25                |  |
| 4809   | 4542 | 247   | 209  | 201  | 764  | 507  | 551               | 25,8  | 26,1              | 44,7   | 15,9              | 24,2              | 26                |  |
| 2953   | 2473 | 158   | 129  | 78   | 5    | 182  | 254               | 28,2  | 10,4              | 18,1   | 6,2               | 14,7              | 27                |  |
| 3587   | 2973 | 198   | 162  | 305  | 748  | 382  | 591               | 38,4  | 58,3              | 72,5   | 15,2              | 19,4              | 28                |  |
| 2699   | 2217 | 162   | 110  | 7  | 320  | 198  | 394               | 21,8  | 12,3              | 29,3   | 8,4               | 16,3              | 29                |  |
| 5834   | 5509 | 299   | 217  | 446  | 646  | 206  | 278               | 17,8  | 15,1              | 15,7   | 9,7               | 10,7              | 30                |  |

dnia 31 VII. g Łącznie z zespołami wychowania przedszkolnego i punktami przedszkolnymi. h Łącznie z łózkami i inkubatorami dla noworodków. i, k Dotyczy: i – turystycznych ob-

g Including pre-primary education groups and pre-primary points. h Including beds for newborns. i, k Concerns: i – collective tourist accommodation establishments, k – establishments

II. WYBRANE DANE O PODREGIONACH (NTS 3) I POWIATACH (NTS 4) (dok.)  
 SELECTED DATA BY SUBREGIONS (NTS 3) AND POWIATS (NTS 4) (cont.)

| Lp.<br>No. | WYSZCZEGÓLNIENIE<br>SPECIFICATION                              | Powierzchnia gruntów leśnych <sup>a</sup> w tys. ha<br><i>Forest land<sup>a</sup> in thous. ha</i> |              |  |  | Produkcja sprzedana przemysłu <sup>b</sup><br>(ceny bieżące)<br><i>Sold production of industry<sup>b</sup><br/>(current prices)</i> |                |   |              |
|------------|--|--|--------------|--|--|---|----------------|---|--------------|
|            |  | ogółem<br><i>total</i>   |              | las publiczne<br><i>public forests</i> | las prywatne<br><i>private forests</i> | w mln zł<br><i>in mln zł</i>  |                | na 1 mieszkańca w zł<br><i>per capita in zł</i> |              |
|            |  | 2005   | 2015         |  | 2005                                   | 2015  | 2005           | 2015  |              |
|            |  |  |              |  |  |   |                |   |              |
| 1          | <b>WOJEWÓDZTWO<br/>VOIVODSHIP</b>                              | <b>664,8</b>   | <b>689,7</b> | <b>569,8</b>                           | <b>119,9</b>                           | <b>22205,7</b>  | <b>36534,9</b> | <b>10585</b>                                    | <b>17174</b> |
| 2          | <b>Podregion krośnieński<br/>Krośnienski subregion</b>         | <b>277,2</b>   | <b>283,4</b> | <b>255,0</b>                           | <b>28,4</b>                            | <b>4630,1</b>   | <b>5922,3</b>  | <b>9612</b>                                     | <b>12227</b> |
|            | <i>Powiaty: Powiats:</i>                                       |  |              |  |  |   |                |   |              |
| 3          | bieszczadzki .....   | 79,9   | 80,5         | 77,7                                   | 2,9                                    | 57,7  | 88,4           | 2589  | 3996         |
| 4          | brzozowski .....   | 15,3   | 16,5         | 11,2                                   | 5,3                                    | 138,3   | 450,1          | 2111  | 6807         |
| 5          | jasielski .....  | 30,3   | 31,3         | 23,2                                   | 8,1                                    | 1629,4  | 1364,6         | 14129   | 11871        |
| 6          | krośnienski .....  | 32,9   | 33,5         | 28,7                                   | 4,8                                    | 680,5   | 414,4          | 6221  | 3702         |
| 7          | leski .....  | 56,8   | 57,9         | 55,4                                   | 2,4                                    | 56,2  | 56,1           | 2114  | 2094         |
| 8          | sanocki .....  | 61,9   | 63,7         | 58,8                                   | 4,9                                    | 1024,9  | 1751,2         | 10832   | 18308        |
|            | <i>Miasto na prawach powiatu:<br/>City with powiat status:</i> |  |              |  |  |   |                |   |              |
| 9          | Krosno .....   | 0,0  | 0,0          | 0,0                                    | 0,0                                    | 1043,0  | 1797,5         | 21732   | 38418        |
| 10         | <b>Podregion przemyski<br/>Przemyski subregion</b>             | <b>147,3</b>   | <b>155,0</b> | <b>138,6</b>                           | <b>16,3</b>                            | <b>1527,2</b>   | <b>2161,4</b>  | <b>3847</b>                                     | <b>5481</b>  |
|            | <i>Powiaty: Powiats:</i>                                       |  |              |  |  |   |                |   |              |
| 11         | jarosławski .....  | 22,7   | 23,4         | 21,9                                   | 1,6                                    | #   | 756,9          | #   | 6222         |
| 12         | lubaczowski .....  | 61,4   | 64,3         | 58,2                                   | 6,1                                    | 77,9  | 72,0           | 1360  | 1270         |
| 13         | przemyski .....  | 47,2   | 49,0         | 43,9                                   | 5,1                                    | #   | 73,6           | #   | 994          |
| 14         | przeworski .....   | 15,9   | 17,1         | 14,4                                   | 2,7                                    | 402,3   | 721,6          | 5114  | 9151         |
|            | <i>Miasto na prawach powiatu:<br/>City with powiat status:</i> |  |              |  |  |   |                |   |              |
| 15         | Przemysł .....   | 0,2  | 1,2          | 0,3                                    | 0,9                                    | 280,6   | 537,3          | 4145  | 8511         |
| 16         | <b>Podregion rzeszowski<br/>Rzeszowski subregion</b>           | <b>89,0</b>  | <b>94,6</b>  | <b>60,0</b>                            | <b>34,6</b>                            | <b>5268,3</b>   | <b>9866,8</b>  | <b>8724</b>                                     | <b>15643</b> |
|            | <i>Powiaty: Powiats:</i>                                       |  |              |  |  |   |                |   |              |
| 17         | kolbuszowski .....   | 26,9   | 28,4         | 20,7                                   | 7,7                                    | 273,7   | 373,5          | 4454  | 5969         |
| 18         | łańcucki .....   | 9,4  | 9,6          | 7,1                                    | 2,5                                    | 518,7   | 1054,6         | 6691  | 13169        |
| 19         | ropczycko-sędziszowski .....                                   | 13,2   | 13,9         | 6,9                                    | 7,0                                    | 873,2   | 1468,9         | 12278   | 19939        |
| 20         | rzeszowski .....   | 26,1   | 28,0         | 19,3                                   | 8,7                                    | 750,5   | 2518,1         | 4340  | 15089        |
| 21         | strzyżowski .....  | 13,3   | 14,4         | 5,9                                    | 8,5                                    | 138,2   | 285,5          | 2231  | 4618         |
|            | <i>Miasto na prawach powiatu:<br/>City with powiat status:</i> |  |              |  |  |   |                |   |              |
| 22         | Rzeszów .....  | 0,0  | 0,3          | 0,2                                    | 0,1                                    | 2714,0  | 4166,2         | 17076   | 22434        |
| 23         | <b>Podregion tarnobrzeski<br/>Tarnobrzeski subregion</b>       | <b>151,4</b>   | <b>156,7</b> | <b>116,1</b>                           | <b>40,6</b>                            | <b>10780,1</b>  | <b>18584,4</b> | <b>17522</b>                                    | <b>30079</b> |
|            | <i>Powiaty: Powiats:</i>                                       |  |              |  |  |   |                |   |              |
| 24         | dębicki .....  | 19,4   | 20,2         | 11,9                                   | 8,2                                    | 2611,8  | 4371,6         | 19722   | 32367        |
| 25         | leżajski .....   | 18,1   | 19,2         | 13,7                                   | 5,5                                    | 845,6   | 1167,7         | 12210   | 16749        |
| 26         | mielecki .....   | 20,0   | 21,9         | 16,2                                   | 5,7                                    | 3601,1  | 6033,0         | 27048   | 44292        |
| 27         | niżański .....   | 32,9   | 33,2         | 21,8                                   | 11,5                                   | 248,4   | 410,8          | 3704  | 6111         |
| 28         | stalowowolski .....  | 43,3   | 43,4         | 35,9                                   | 7,5                                    | 2568,8  | 4314,5         | 23464   | 39943        |
| 29         | tarnobrzeski .....   | 17,1   | 18,2         | 16,2                                   | 2,0                                    | 643,0   | 1766,9         | 11941   | 32891        |
|            | <i>Miasto na prawach powiatu:<br/>City with powiat status:</i> |  |              |  |  |   |                |   |              |
| 30         | Tarnobrzeg .....   | 0,6  | 0,6          | 0,5                                    | 0,2                                    | 261,5   | 519,9          | 5229  | 10853        |

<sup>a</sup> Stan w dniu 31 XII. <sup>b</sup> Dane dotyczą podmiotów gospodarczych, w których liczba pracujących przekracza 9 osób. <sup>c</sup> W rejestrze REGON; bez osób prowadzących gospodarstwa  
 a As of 31 XII. <sup>b</sup> Data concern economic entities employing more than 9 persons. <sup>c</sup> In the REGON register; excluding persons tending private farms in agriculture.



| Dochody budżetów powiatów<br><i>Revenue of powiats budgets</i> |        | Wydatki budżetów powiatów<br><i>Expenditure of powiats budgets</i> |        | Nakłady inwestycyjne w przedsiębiorstwach <sup>2</sup> według lokalizacji inwestycji (ceny bieżące)<br><i>Investment outlays in enterprises<sup>2</sup> according to investment location (current prices)</i> |      | Wartość brutto środków trwałych w przedsiębiorstwach <sup>2</sup> (bieżące ceny ewidencyjne)<br><i>Gross value of fixed assets in enterprises<sup>2</sup> (current book-keeping prices)</i> |       | Podmioty gospodarki narodowej <sup>3c</sup> na 10 tys. ludności<br><i>Entities of the national economy<sup>3c</sup> per 10 thous. population</i> |      | Lp.<br>No. |
|--|--------|--|--------|---|------|---|-------|--|------|------------|
| na 1 mieszkańca w zł<br><i>per capita in zł</i>                |        |  |        |   |      |   |       |  |      |            |
| 2005   | 2015   | 2005   | 2015   | 2005  | 2015 | 2005  | 2015  |  |      |            |
| 504,9  | 890,1  | 510,2  | 881,5  | 1349  | 2740 | 16602   | 30422 |  | 776  | 1          |
| x  | x      | x  | x      | 966   | 1448 | 16203   | 30084 |  | 766  | 2          |
| 771,1  | 1366,4 | 836,9  | 1345,8 | 408   | 2452 | 8271  | 31505 |  | 974  | 3          |
| 480,1  | 869,8  | 459,4  | 851,3  | 339   | 610  | 2723  | 7130  |  | 572  | 4          |
| 528,2  | 924,9  | 537,2  | 878,5  | 1181  | 1253 | 15818   | 20360 |  | 696  | 5          |
| 354,5  | 634,9  | 344,3  | 624,4  | 435   | 791  | 6078  | 8095  |  | 679  | 6          |
| 861,7  | 1032,7 | 979,1  | 1038,5 | 548   | 1011 | 6471  | 26194 |  | 1097 | 7          |
| 581,1  | 837,2  | 585,9  | 824,8  | 1160  | 2174 | 32565   | 67468 |  | 729  | 8          |
| x  | x      | x  | x      | 2627  | 2972 | 35446   | 64206 |  | 1206 | 9          |
| x  | x      | x  | x      | 782   | 1213 | 9899  | 14363 |  | 681  | 10         |
| 620,7  | 1112,6 | 640,0  | 1075,6 | 927   | 1497 | 12808   | 20116 |  | 709  | 11         |
| 781,6  | 1224,5 | 797,2  | 1218,8 | 366   | 458  | 5442  | 9288  |  | 568  | 12         |
| 283,1  | 596,7  | 289,8  | 590,3  | 414   | 1691 | 1733  | 3136  |  | 555  | 13         |
| 370,9  | 741,6  | 372,1  | 710,7  | 888   | 1436 | 7589  | 10240 |  | 584  | 14         |
| x  | x      | x  | x      | 1129  | 506  | 19840   | 26281 |  | 998  | 15         |
| x  | x      | x  | x      | 1578  | 3502 | 14470   | 32264 |  | 882  | 16         |
| 406,4  | 734,0  | 413,7  | 711,1  | 929   | 945  | 6470  | 10830 |  | 579  | 17         |
| 461,5  | 789,6  | 451,9  | 735,2  | 1092  | 1587 | 9733  | 17437 |  | 735  | 18         |
| 566,7  | 930,9  | 560,5  | 919,5  | 909   | 4385 | 8782  | 21862 |  | 678  | 19         |
| 408,3  | 873,7  | 402,6  | 1009,6 | 671   | 3533 | 5671  | 25672 |  | 698  | 20         |
| 525,8  | 1063,9 | 543,8  | 1034,1 | 242   | 378  | 2539  | 5558  |  | 627  | 21         |
| x  | x      | x  | x      | 3880  | 5850 | 36688   | 64816 |  | 1380 | 22         |
| x  | x      | x  | x      | 1787  | 3951 | 23346   | 39042 |  | 737  | 23         |
| 500,4  | 824,0  | 538,5  | 807,9  | 2082  | 5251 | 17979   | 37062 |  | 686  | 24         |
| 642,5  | 1124,7 | 617,4  | 1090,0 | 1221  | 1193 | 22516   | 32751 |  | 612  | 25         |
| 559,0  | 876,4  | 549,1  | 835,0  | 2324  | 3820 | 35713   | 56137 |  | 781  | 26         |
| 403,7  | 800,5  | 417,2  | 779,2  | 1084  | 536  | 4408  | 6823  |  | 617  | 27         |
| 530,2  | 1058,4 | 526,8  | 1068,5 | 2274  | 6776 | 31079   | 46959 |  | 827  | 28         |
| 457,1  | 763,0  | 458,0  | 723,4  | 967   | 5760 | 16155   | 43880 |  | 629  | 29         |
| x  | x      | x  | x      | 1132  | 1061 | 21874   | 27059 |  | 1027 | 30         |

indywidualne w rolnictwie.

## DZIAŁ I. STAN I OCHRONA ŚRODOWISKA

### Uwagi ogólne

1. Informacje o **poborze** wody dotyczą:

- 1) w pozycji „na cele produkcyjne (poza rolnictwem, leśnictwem, łowiectwem i rybactwem)” – jednostek organizacyjnych wnoszących opłaty za pobór z ujęć własnych rocznie 5 dam<sup>3</sup> i więcej wody podziemnej albo 20 dam<sup>3</sup> i więcej wody powierzchniowej lub odprowadzających rocznie 20 dam<sup>3</sup> i więcej ścieków;
- 2) w pozycji „nawodnienia w rolnictwie i leśnictwie oraz napełnianie i uzupełnianie stawów rybnych” – jednostek organizacyjnych rolnictwa, leśnictwa i rybactwa zużywających wodę na potrzeby nawadniania gruntów rolnych i leśnych o powierzchni od 20 ha oraz na potrzeby eksploatacji stawów rybnych o powierzchni od 10 ha;
- 3) w pozycji „eksploatacja sieci wodociągowej” – wszystkich jednostek nadzorujących pracę sieci wodociągowej (w tym również spółdzielni mieszkaniowych, spółek wodnych, zakładów usług wodnych, zakładów pracy, itp.).

2. Dane o **ściekach** dotyczą ścieków odprowadzonych do wód lub do ziemi przez jednostki określone w ust. 1 pkt 1) i 3).

3. Jako **ścieki wymagające oczyszczania** przyjęto wody odprowadzane siecią kanałów lub rowów otwartych bezpośrednio do wód lub do ziemi albo do sieci kanalizacyjnej z jednostek produkcyjnych (łącznie z zanieczyszczonymi wodami z odwadniania zakładów górniczych i zanieczyszczonymi wodami wykorzystanymi w przemyśle do celów chłodniczych), z innych jednostek oraz z gospodarstw domowych.

Dane o **ściekach oczyszczanych** dotyczą ścieków oczyszczanych mechanicznie, chemicznie, biologicznie oraz o podwyższonym usuwaniu biogenów i odprowadzonych po oczyszczeniu do wód lub do ziemi.

Przez **ścieki oczyszczane mechanicznie** rozumie się ścieki poddane procesowi usuwania jedynie zanieczyszczeń nierozpuszczalnych, tj. ciał stałych i tłuszczów ulegających osadzeniu lub flotacji, przy użyciu krat, sit, piaskowników, odłuszczaczy współpracujących z osadnikami Imhoffa.

**Chemiczne oczyszczanie ścieków** polega na wytrącaniu niektórych związków rozpuszczalnych, lub ich neutralizacji metodami chemicznymi, takimi jak koagulacja, sorpcja na węgla aktywnym itp.

**Biologiczne oczyszczanie ścieków** następuje w procesie mineralizacji przez drobnoustroje w środowisku wodnym w sposób naturalny (np. przez rolnicze wykorzystanie ścieków, zraszanie pól, stawy rybne) lub w urządzeniach sztucznych (złoża biologiczne, osad czynny) i polega na usuwaniu ze ścieków zanieczyszczeń organicznych oraz związków biogenych i refrakcyjnych.

## CHAPTER I. ENVIRONMENTAL PROTECTION

### General notes

1. Information regarding **water withdrawal** concerns:

- 1) in the item “for production purposes (excluding agriculture, forestry and fishing)” – organizational entities making payments for the annual withdrawal of 5 dam<sup>3</sup> or more of underground water, or 20 dam<sup>3</sup> or more of surface water from their own intakes, or discharging 20 dam<sup>3</sup> or more of wastewater annually;
- 2) in the item “irrigation in agriculture and forestry as well as filling up and replenishing fish ponds” – agricultural, forest and fishing organizational entities, consuming water for irrigating agricultural or forest land of 20 ha or more in area, and for the purpose of exploiting fish ponds of 10 ha or more in area;
- 3) in the item “exploitation of water-line system” – all entities responsible for the management of the water-line system (including housing cooperatives, water companies, waterworks, workplaces, etc.).

2. Data regarding **wastewater** concern wastewater discharged into waters or into the ground by entities defined in item 1, points 1) and 3).

3. **Wastewater requiring treatment** is understood as water discharged by means of open channel or ditch systems directly into waters, or into the ground, or sewage system of entities engaged in production (including contaminated drainage water from mines as well as contaminated drainage water used in industry for cooling purposes), other entities as well as households.

Data regarding **treated wastewater** concern wastewater treated mechanically, chemically, biologically, and with increased biogene removal, discharged after treatment into waters or into the ground.

**Mechanical treatment of wastewater** is understood as the process of removing only non-soluble pollutants, i.e. solid bodies and fats subject to settlement or floatation, through the use of grates, filters, grit chambers, grease traps in conjunction with Imhoff tanks.

**Chemical treatment of wastewater** consists in precipitating certain soluble compounds or their neutralization through chemical methods, such as coagulation, sorption on active carbon, etc.

**Biological treatment of wastewater** occurs through mineralisation processes caused by microorganisms in the natural water environment (e.g. through agricultural use of wastewater, field irrigation, fish ponds) or in artificial facilities (biofilters, activated sludge) and consists in the removal of organic pollutants or biogenous and refractive compounds from sewage.

Podwyższone usuwanie biogenów w ściekach następuje w oczyszczalniach ścieków o wysoko efektywnych technologiach oczyszczania (głównie biologicznych, a także chemicznych) umożliwiającą zwiększoną redukcję azotu i fosforu.

Kilkustopniowe oczyszczanie mechaniczne i biologiczne lub mechaniczno-chemiczno-biologiczne odprowadzanych ścieków zakwalifikowano do wyższego stopnia oczyszczania (biologicznego lub chemicznego).

Dane o ludności miast i wsi korzystającej z oczyszczalni ścieków podano w oparciu o szacunek liczby ludności obsługiwanej przez oczyszczalnię pracującą na sieci kanalizacyjnej.

4. Informacje o źródłach i wielkości emisji zanieczyszczeń powietrza z zakładów szczególnie uciążliwych dla czystości powietrza oraz o stanie wyposażenia i efektach eksploatacji urządzeń do redukcji tych zanieczyszczeń dotyczą jednostek organizacyjnych ustalonych przez Ministra Ochrony Środowiska i Zasobów Naturalnych na podstawie określonej wysokości opłat wniesionych w 1986 r. za roczną emisję substancji zanieczyszczających powietrze według stawek określonych w rozporządzeniu Rady Ministrów z dnia 13 I 1986 r. w sprawie opłat za gospodarcze korzystanie ze środowiska i wprowadzanie w nim zmian (Dz. U. Nr 7, poz. 40, z późniejszymi zmianami).

Ustalona zbiorowość badanych jednostek utrzymywana corocznie, co zapewnia m.in. porównywalność wyników badań, może być powiększona jedynie w szczególnych przypadkach, np. o jednostki nowo uruchomione lub rozbudowane o wysokiej skali progowej emisji zanieczyszczeń.

Dane o emisji pyłów dotyczą: pyłów ze spalania paliw, pyłów cementowo-wapienniczych i materiałów ogniotrwałych, krzemowych, nawozów sztucznych, węglowo-grafitowych, sadzy oraz innych rodzajów zanieczyszczeń pyłowych.

Dane o emisji gazów dotyczą: dwutlenku siarki, tlenu węgla, tlenków azotu (wyrażone w dwutlenku azotu – NO<sub>2</sub>), węglowodorów oraz innych rodzajów zanieczyszczeń gazowych (bez dwutlenku węgla).

Dane o emisji pyłów i gazów obejmują emisję zorganizowaną (za pośrednictwem emitorów-kominów, wyrzutni wentylacyjnych) oraz niezorganizowaną (z hałd, składowisk, w toku przeładunku substancji sypkich lub lotnych, z hał produkcyjnych itp.).

Wielkość emisji z poszczególnych źródeł i rodzajów zanieczyszczeń ustalona została albo na drodze pomiarów, albo na podstawie obliczeń z bilansu surowcowo-paliwowego w oparciu o wskaźniki emisji zanieczyszczeń charakterystyczne dla procesów technologicznych.

5. Ochrona przyrody polega na zachowaniu, zrównoważonym użytkowaniu oraz odnawianiu zasobów, tworów i składników przyrody (m.in. dziko występujących oraz objętych ochroną gatunkową roślin, zwierząt i grzybów, zwierząt prowadzących wędrowny tryb życia, siedlisk przyrodniczych); formami ochrony przyrody są: parki narodowe, rezerwaty przyrody, parki krajobrazowe, obszary chronionego krajobrazu, obszary Natura 2000, stanowiska

*Increased biogen removal from sewage occurs in treatment plants with highly efficient treatment technologies (mostly biological, and also chemical) allowing for an increased reduction in nitrogen and phosphorus content.*

*Multi-stage treatment (mechanical and biological or mechanical-chemical-biological) of discharged wastewater was classified as a higher rank sewage treatment (biological or chemical).*

*Data concerning urban and rural population using waste treatment plants is given on the basis of estimates of the number of the population served by treatment plants operating on a sewage system.*

4. Information regarding the sources and amounts of emission of air pollutants from plants of significant nuisance to air quality as well as the equipment reducing such pollutants and the effects of its utilization concerns organizational entities established by the Minister of the Ministry of Environmental Protection and Natural Resources on the basis of the defined amount of fees borne in 1986 for the annual emission of substances polluting the air, according to rates defined in the decree of the Council of Ministers, dated 13 I 1986, regarding payments for economic use of the environment and modifications to it (Journal of Laws No. 7, item 40 with later amendments).

*The established group of surveyed entities maintained annually which i.a. assures comparability of data, may only be increased in specific cases, e.g. by newly established or expanded entities with a high step scale of pollutant emission.*

*Data regarding particulate emissions concern: particulates from the combustion of fuels, particulates from cement and lime, fire-resistant materials, silicates, artificial fertilizers, carbon and graphite, soot, as well as other types of particulates.*

*Data regarding gas emissions concern: sulphur dioxide, carbon monoxide, nitrogen oxides (expressed in nitrogen dioxide – NO<sub>2</sub>), hydro-carbons, as well as other types of gaseous pollutants (excluding carbon dioxide).*

*Data regarding particulate and gas emission include organized emission (through emitters – chimneys, exhausts etc.) and disorganized emission (from waste dumps and landfills, in the course of reloading of volatile or loose substances, from production halls etc.).*

*The emission volumes of different pollutant types from various sources were estimated through measurements or on the basis of calculations of the raw material and fuel balance, based on pollutant emission indicators characteristic for technological processes.*

5. Nature protection consists in maintaining, sustainable use and renovation of nature resources, objects and elements (among others, plants, animals and fungi originally existing in environment as well as subjected to species protection, wandering and migratory animals, habitats); forms of nature protection are: national parks, nature reserves, landscape

dokumentacyjne, użytki ekologiczne, zespoły przyrodniczo-krajobrazowe, pomniki przyrody.

Podstawą prawną regulującą ustanowienie form ochrony przyrody jest ustawa z dnia 16 IV 2004 r. o ochronie przyrody (jednolity tekst, Dz. U. 2015 poz. 1651, z późniejszymi zmianami); formy te tworzone są w drodze rozporządzenia Rady Ministrów lub Ministra Środowiska, zarządzenia regionalnego dyrektora ochrony środowiska, uchwały sejmiku województwa lub rady gminy.

**Parki narodowe** obejmują obszary wyróżniające się szczególnymi wartościami przyrodniczymi, naukowymi, społecznymi, kulturowymi i edukacyjnymi, o powierzchni nie mniejszej niż 1000 ha, na których ochronie podlega cała przyroda oraz walory krajobrazowe. Parki narodowe tworzy się w celu zachowania różnorodności biologicznej, zasobów, tworów i składników przyrody nieożywionej i walorów krajobrazowych, przywrócenia właściwego stanu zasobów i składników przyrody oraz odtworzenia zniekształconych siedlisk: przyrodniczych, roślin, zwierząt lub grzybów.

**Rezerwy przyrody** obejmują wyróżniające się szczególnymi wartościami przyrodniczymi, naukowymi, kulturowymi lub walorami krajobrazowymi obszary zachowane w stanie naturalnym lub mało zmienionym, ekosystemy, ostoje i siedliska przyrodnicze, a także siedliska roślin, siedliska zwierząt i siedliska grzybów oraz twory i składniki przyrody nieożywionej.

**Parki krajobrazowe** obejmują obszary chronione ze względu na wartości przyrodnicze, historyczne i kulturowe oraz walory krajobrazowe w celu zachowania i popularyzacji tych wartości w warunkach zrównoważonego rozwoju.

**Obszary chronionego krajobrazu** obejmują tereny chronione ze względu na wyróżniający się krajobraz o zróżnicowanych ekosystemach, wartościowe ze względu na możliwość zaspokajania potrzeb związanych z turystyką i wypoczynkiem lub pełnią funkcję korytarzy ekologicznych.

**Pomniki przyrody** są to pojedyncze twory przyrody żywej i nieożywionej lub ich skupiska o szczególnej wartości przyrodniczej, naukowej, kulturowej, historycznej lub krajobrazowej oraz odznaczające się indywidualnymi cechami, wyróżniającymi je wśród innych tworów, sędziwe i okazałe rozmiarów drzewa, krzewy gatunków rodzimych lub obcych, źródła, wodospady, wywierzyska, skałki, jary, glazy narzutowe oraz jaskinie.

6. Dane o ilości i rodzajach odpadów dotyczą zakładów, które wytworzyły w ciągu roku powyżej 1 tys. t odpadów niebezpiecznych i innych niż niebezpieczne, z wyłączeniem odpadów komunalnych, lub posiadających 1 mln t i więcej odpadów nagromadzonych.

**Odpady** oznaczają każdą substancję lub przedmiot, których posiadacz pozbywa się, zamierza się pozbyć lub do których pozbycia się jest obowiązany. Dane o odpadach za lata 2013-2015 zostały opracowane w oparciu o ustawę z dnia 14 XII 2012 r. o odpadach (Dz. U. 2013 poz. 21) zmieniającą ustawę z dnia 27 IV 2001 r. obowiązującą do 2012 r.

Informacje o odpadach opracowane zostały zgodnie z kata-

*parcs, protected landscape areas, Natura 2000 areas, documentation sites, ecological arable lands, landscape-nature complexes, monuments of nature.*

*The legal basis regulating establishing forms of nature protection is the Law on Nature Protection, dated 16 IV 2004 (uniform text, Journal of Laws 2015 item 1651, with later amendments): the forms are created by way of the decree of the Council of Ministers or Minister of the Environment, the regulation of regional director for environmental protection, the resolution of voivodship regional council or gmina council.*

*National parks include protected areas distinguished by particular natural, scientific, social, cultural and educational values, of the area of at least 1000 ha, where all nature elements and specific landscape features are protected. National parks are created to preserve biodiversity, resources, formations and elements of inanimate nature and landscape features, restore a proper state of resources and elements of nature, reconstruct distorted natural habitats of plants, animals or fungi.*

*Nature reserves include areas having essential value for the environmental, scientific, cultural and landscape reasons in natural or slightly changed state – ecosystems, refuges and natural sites. They also protect habitats of plants, animals, fungi and formations and elements of inanimate nature.*

*Landscape parks are areas protected because of their natural, historical and cultural values, as well as for landscape features. The aim of landscape park's creation is preservation, popularisation and dissemination of these values in conditions of sustainable development.*

*Protected landscape areas include areas protected for the sake of distinguishing landscape characterised by various ecosystem types. These areas are to be valuable because of their functions satisfying the needs of tourism and recreation and functions of ecological corridors.*

*Monuments of nature are single objects of animate and inanimate nature of special environmental, scientific, cultural, historical or landscape value and of distinctive individual features such as venerable trees and trees of impressive size, native and alien shrubs, springs, waterfalls, rocks, ravines, erratic blocks and caves.*

6. *Data on the quantity and type of waste concern plants which generated over 1 thous. t of hazardous waste or other than hazardous waste (excluding municipal waste) in the course of the year or accumulated 1 mln t of waste and more*

*Waste means any substance or object which the holder discards or intends or is required to discard. Data on waste for the years 2013-2015 have been compiled on the basis of the Law on Waste, dated 14 XII 2012 (Journal of Laws 2013 item 21), amending the Law dated 27 IV 2001 valid until 2012.*

Information regarding waste was compiled with the waste catalogue introduced by the decree of the Minister of the Environment dated 9 XII 2014 (Journal of Laws, item 1923).

logiem odpadów wprowadzonym rozporządzeniem Ministra Środowiska z dnia 9 XII 2014 r. (Dz. U. poz. 1923).

Dane od 2014 roku dotyczące odpadów odzyskanych i unieszkodliwionych obejmują odpady zagospodarowane przez wytwórcę we własnym zakresie. Dane za lata poprzednie dotyczą odpadów odzyskanych i unieszkodliwionych zarówno we własnym zakresie, jak i przekazanych innym odbiorcom w celu odzysku lub unieszkodliwienia.

Przez **odzysk odpadów** rozumie się jakikolwiek proces, którego głównym wynikiem jest to, aby odpady służyły użytecznemu zastosowaniu przez zastąpienie innych materiałów, które w przeciwnym przypadku zostałyby użyte do spełnienia danej funkcji, lub w wyniku którego odpady są przygotowywane do spełnienia takiej funkcji w danym zakładzie lub ogólnie w gospodarce.

Przez **unieszkodliwienie odpadów** rozumie się proces niebędący odzyskiem, nawet jeżeli wtórnym skutkiem takiego procesu jest odzysk substancji lub energii.

**Magazynowanie odpadów** to czasowe przechowywanie odpadów, które obejmuje: wstępne magazynowanie odpadów przez ich wytwórcę, tymczasowe magazynowanie odpadów przez prowadzącego zbieranie odpadów, magazynowanie odpadów przez prowadzącego przetwarzanie odpadów.

Dane o **odpadach dotychczas składowanych (nagromadzonych)** dotyczą ilości odpadów zdeponowanych na terenach własnych zakładów w wyniku składowania w roku sprawozdawczym i w latach poprzednich.

**7. Dane o nakładach na środki trwałe służące ochronie środowiska i gospodarce wodnej oraz ich efektach rzeczowych** prezentuje się zgodnie z Polską Klasyfikacją Statystyczną Dotyczącą Działalności i Urzędzeń Związanych z Ochroną Środowiska, wprowadzoną rozporządzeniem Rady Ministrów z dnia 2 III 1999 r. (Dz. U. Nr 25, poz. 218). Klasyfikacja ta opracowana została na podstawie Międzynarodowej Standardowej Statystycznej Klasyfikacji EKG/ONZ Dotyczącej Działalności i Urzędzeń Związanych z Ochroną Środowiska i Europejskiego Systemu Zbierania Informacji Ekonomicznych dotyczących Ochrony Środowiska (SERRIE) wdrożonego przez Unię Europejską.

Prezentowane dane dotyczą: osób prawnych i jednostek organizacyjnych niemających osobowości prawnej oraz osób fizycznych prowadzących działalność gospodarczą, w których liczba pracujących przekracza 9 osób (z wyłączeniem indywidualnych gospodarstw rolnych oraz osób fizycznych i spółek cywilnych prowadzących działalność gospodarczą — prowadzących księgi przychodów i rozchodów), jednostek prowadzących działalność zaklasyfikowaną według PKD 2007 do sekcji „Administracja publiczna i obrona narodowa; obowiązkowe zabezpieczenia społeczne”, a także spółek wodnościekowych bez względu na liczbę pracujących

**8. Podziału wydatków inwestycyjnych według podregionów i powiatów** dokonano na podstawie lokalizacji inwestycji.

*From 2014 data on waste recovered and disposed included waste treated by waste producer on its own. Data on waste recovered and disposed for previous years included waste treated both by waste producer on its own and transferred to other recipient for recovery or disposal.*

*Recovery of waste is understood as any process, main result of which is waste serving a useful purpose by replacing other materials which would otherwise have been used to fulfill a particular function, or as a result of which waste is being prepared to fulfill that function, in the plant or generally in the economy.*

*Disposal of waste shall mean any operation which is not recovery even where the operation has as a secondary consequence the reclamation of substances or energy.*

*Waste storage means a temporary waste, which includes: preliminary storage of waste by its producer, temporary storage of waste by the unit collecting waste, storage of waste by the unit processing waste*

*Data regarding stored up to now (accumulated) waste concern the quantity of waste deposited on the grounds of the plants generating it as a result depositing it during the reporting and previous years.*

**7. Data regarding investment expenditures and tangible effects of investments in environmental protection and water management** are presented in accordance with the Polish Statistical Classification of Environmental Protection and Facilities, introduced on the basis of the Regulation of the Council of Ministers, dated 2 III 1999 (Journal of Laws No. 25, item 218). This classification was compiled on the basis of the ECE/UN Single European Standard Statistical Classification of Environmental Protection Activities and Facilities as well as the European System for the Collection of Economic Information on the Environment (SERRIE), implemented by the European Union.

The presented data refer to: legal persons and organizational entities without legal personality as well as natural persons conducting economic activity employing more than 9 persons (with the exception of private farms as well as natural persons and civil law partnerships conducting economic activity — keeping the so-called revenues and expenses books), budgetary entities conducting economic activity classified according to NACE Rev. 2 to the section “Public administration and defence; compulsory social security” as well as water and sewage companies, regardless of the number of employees

**8. The division of investment expenditures by subregions and powiats** is made on the basis of the location of the investment.

TABL. 1. POBÓR WODY NA POTRZEBY GOSPODARKI NARODOWEJ I LUDNOŚCI W 2015 R.  
 WATER WITHDRAWAL FOR NEEDS OF THE NATIONAL ECONOMY AND POPULATION IN 2015

| WYSZCZEGÓLNIENIE<br>SPECIFICATION                                  | Ogółem<br>Grand total | Na cele For purposes of                          |                               |   |   |                          |                           |                          | Na 1 km <sup>2</sup><br>Per 1 km <sup>2</sup> |
|--|-----------------------|--|-------------------------------|---|---|--------------------------|---------------------------|--------------------------|---|
|  |                       | produkcyjne <sup>a</sup> production <sup>a</sup> |                               | nawodnień<br>w rolnictwie<br>i leśnictwie<br>oraz<br>napełniania<br>i uzupełniania<br>stawów<br>rybnych<br>irigation in<br>agriculture and<br>forestry as well<br>as filling up<br>and comple-<br>ting fish ponds | eksploatacji sieci wodociągowej <sup>b</sup><br>exploitation of water supply network <sup>b</sup> |                          | wody waters               |                          |   |
|  |                       | razem<br>total                                   | w tym wody<br>of which waters |   | razem<br>total  | wody waters              |                           |                          |   |
|  |                       |  | powierzchniowe<br>surface     |   |   | podziemne<br>underground | powierzchniowe<br>surface | podziemne<br>underground |   |
| w dam <sup>3</sup> in dam <sup>3</sup>                             |                       |  |                               |   |   |                          |                           |                          |   |
| <b>WOJEWÓDZTWO .....</b><br><i>VOIVODSHIP</i>                      | <b>292709,9</b>       | <b>172076,0</b>                                  | <b>167357,0</b>               | <b>4719,0</b>   | <b>35797,0</b>  | <b>84836,9</b>           | <b>41934,2</b>            | <b>42902,7</b>           | <b>16,4</b>                                   |
| <b>Podregion krośnieński .....</b><br><i>Krośnieński subregion</i> | <b>18262,4</b>        | <b>2423,0</b>                                    | <b>1818,0</b>                 | <b>605,0</b>  | <b>468,0</b>  | <b>15371,4</b>           | <b>13574,6</b>            | <b>1796,8</b>            | <b>3,3</b>                                    |
| Powiaty: <i>Powiats:</i>   |                       |  |                               |   |   |                          |                           |                          |   |
| bieszczadzki .....   | 1704,4                | 105,0  | 12,0                          | 93,0  | -   | 1599,4                   | 1567,8                    | 31,6                     | 1,5   |
| brzozowski .....   | 690,9                 | 59,0   | 1,0                           | 58,0  | -   | 631,9                    | 207,7                     | 424,2                    | 1,3   |
| jasielski .....  | 3926,6                | 790,0  | 720,0                         | 70,0  | 200,0   | 2936,6                   | 2484,2                    | 452,4                    | 4,7   |
| krośnieński .....  | 6470,6                | 613,0  | 435,0                         | 178,0   | -   | 5857,6                   | 5478,5                    | 379,1                    | 7,0   |
| leski .....  | 1028,2                | 174,0  | 137,0                         | 37,0  | -   | 854,2                    | 459,7                     | 394,5                    | 1,2   |
| sanocki .....  | 4214,7                | 455,0  | 327,0                         | 128,0   | 268,0   | 3491,7                   | 3376,7                    | 115,0                    | 3,4   |
| Miasto na prawach powiatu:<br><i>City with powiat status:</i>      |                       |  |                               |   |   |                          |                           |                          |   |
| Krosno .....   | 227,0                 | 227,0  | 186,0                         | 41,0  | -   | -                        | -                         | -                        | 5,2   |
| <b>Podregion przemyski .....</b><br><i>Przemyski subregion</i>     | <b>30266,2</b>        | <b>1035,0</b>                                    | <b>684,0</b>                  | <b>351,0</b>  | <b>12400,0</b>  | <b>16831,2</b>           | <b>7268,3</b>             | <b>9562,9</b>            | <b>7,1</b>                                    |
| Powiaty: <i>Powiats:</i>   |                       |  |                               |   |   |                          |                           |                          |   |
| jarosławski .....  | 5814,1                | 75,0   | -                             | 75,0  | -   | 5739,1                   | 2758,3                    | 2980,8                   | 5,7   |
| lubaczowski .....  | 5660,7                | 75,0   | -                             | 75,0  | 2900,0  | 2685,7                   | -                         | 2685,7                   | 4,3   |
| przemyski .....  | 10738,9               | 99,0   | 33,0                          | 66,0  | 9500,0  | 1139,9                   | 14,0                      | 1125,9                   | 8,9   |
| przeworski .....   | 2792,5                | 22,0   | -                             | 22,0  | -   | 2770,5                   | -                         | 2770,5                   | 4,0   |
| Miasto na prawach powiatu:<br><i>City with powiat status:</i>      |                       |  |                               |   |   |                          |                           |                          |   |
| Przemysł .....   | 5260,0                | 764,0  | 651,0                         | 113,0   | -   | 4496,0                   | 4496,0                    | -                        | 114,3   |

a Poza rolnictwem, leśnictwem, łowiectwem i rybactwem – z ujęć własnych. b Pobór wody na ujęciach przed wtłoczeniem do sieci.

a Excluding agriculture, forestry and fishing – from own intakes. b Water withdrawal by intakes before entering the water network supply network.

TABL. 1. POBÓR WODY NA POTRZEBY GOSPODARKI NARODOWEJ I LUDNOŚCI W 2015 R. (dok.)  
WATER WITHDRAWAL FOR NEEDS OF THE NATIONAL ECONOMY AND POPULATION IN 2015 (cont.)

| WYSZCZEGÓLNIENIE<br>SPECIFICATION                             | Ogółem<br>Grand total | Na cele For purposes of                          |                               |                          |                |  |   |                          | Na 1 km <sup>2</sup><br>Per 1 km <sup>2</sup> |  |
|---|-----------------------|--|-------------------------------|--------------------------|----------------|--|---|--------------------------|---|--|
|   |                       | produkcyjne <sup>a</sup> production <sup>a</sup> |                               |                          |                | nawodnień<br>w rolnictwie<br>i leśnictwie<br>oraz<br>napełniania<br>i uzupełniania<br>stawów<br>rybnych<br>irrigation in<br>agriculture and<br>forestry as well<br>as filling up<br>and comple-<br>ting fish ponds | eksploatacji sieci wodociągowej <sup>b</sup><br>exploitation of water supply network <sup>b</sup> |                          |   |  |
|   |                       | razem<br>total                                   | w tym wody<br>of which waters |                          | razem<br>total |  | wody waters   |                          |   |  |
|   |                       |  | powierzchniowe<br>surface     | podziemne<br>underground |                |  | powierzchniowe<br>surface   | podziemne<br>underground |   |  |
| w dam <sup>3</sup> in dam <sup>3</sup>                        |                       |  |                               |                          |                |  |   |                          |   |  |
| Podregion rzeszowski .....<br><i>Rzeszowski subregion</i>     | 32277,7               | 1691,0   | 944,0                         | 747,0                    | 2395,0         | 28191,7  | 14941,8   | 13249,9                  | 9,1   |  |
| Powiaty: <i>Powiats:</i>                                      |                       |  |                               |                          |                |  |   |                          |   |  |
| kolbuszowski .....  | 2232,9                | -  | -                             | -                        | 1375,0         | 857,9  | -   | 857,9                    | 2,9   |  |
| łańcucki .....  | 4246,6                | 152,0  | -                             | 152,0                    | 450,0          | 3644,6   | -   | 3644,6                   | 9,4   |  |
| ropczycko-sędziszowski ..                                     | 2335,7                | 195,0  | 108,0                         | 87,0                     | -              | 2140,7   | 32,2  | 2108,5                   | 4,3   |  |
| rzeszowski .....  | 5736,1                | 318,0  | -                             | 318,0                    | -              | 5418,1   | 356,2   | 5061,9                   | 5,0   |  |
| strzyżowski .....   | 2074,9                | 27,0   | -                             | 27,0                     | 570,0          | 1477,9   | 68,5  | 1409,4                   | 4,1   |  |
| Miasto na prawach powiatu:<br><i>City with powiat status:</i> |                       |  |                               |                          |                |  |   |                          |   |  |
| Rzeszów .....   | 15651,5               | 999,0  | 836,0                         | 163,0                    | -              | 14652,5  | 14484,9   | 167,6                    | 133,8   |  |
| Podregion tarnobrzесki<br><i>Tarnobrzесki subregion</i>       | 211903,6              | 166927,0   | 163911,0                      | 3016,0                   | 20534,0        | 24442,6  | 6149,5  | 18293,1                  | 47,5  |  |
| Powiaty: <i>Powiats:</i>                                      |                       |  |                               |                          |                |  |   |                          |   |  |
| dębicki .....   | 6542,7                | 1264,0   | 828,0                         | 436,0                    | 300,0          | 4978,7   | 2670,4  | 2308,3                   | 8,4   |  |
| leżajski .....  | 4486,4                | 2241,0   | 1108,0                        | 1133,0                   | -              | 2245,4   | -   | 2245,4                   | 7,7   |  |
| mielecki .....  | 7751,9                | 135,0  | -                             | 135,0                    | 1295,0         | 6321,9   | 3479,1  | 2842,8                   | 8,8   |  |
| niżański .....  | 3142,1                | 31,0   | -                             | 31,0                     | 986,0          | 2125,1   | -   | 2125,1                   | 4,0   |  |
| stalowowolski .....   | 166139,4              | 159949,0   | 158668,0                      | 1281,0                   | 1996,0         | 4194,4   | -   | 4194,4                   | 199,7   |  |
| tarnobrzесki .....  | 18280,6               | -  | -                             | -                        | 15957,0        | 2323,6   | -   | 2323,6                   | 35,1  |  |
| Miasto na prawach powiatu:<br><i>City with powiat status:</i> |                       |  |                               |                          |                |  |   |                          |   |  |
| Tarnobrzег .....  | 5560,5                | 3307,0   | 3307,0                        | -                        | -              | 2253,5   | -   | 2253,5                   | 65,4  |  |

a Poza rolnictwem, leśnictwem, łowiectwem i rybactwem – z ujęć własnych. b Pobór wody na ujęciach przed wtłoczeniem do sieci.

a Excluding agriculture, forestry and fishing – from own intakes. b Water withdrawal by intakes before entering the water network supply network.

TABL. 2. POWIERZCHNIA I POBÓR WODY DO NAWODNIENI W ROLNICTWIE I LEŚNICTWIE ORAZ NAPEŁNIANIA STAWÓW RYBNYCH W 2015 R.

AREA AND WATER WITHDRAWAL FOR IRRIGATION IN AGRICULTURE AND FORESTRY AS WELL AS WATER FOR FILLING FISH PONDS IN 2015

| WYSZCZEGÓLNIENIE<br>SPECIFICATION   | Powierzchnia w ha<br>Total area in ha  |   | Pobór wody w dam <sup>2</sup> Water withdrawal in dam <sup>3</sup>  |                     |  |                     |
|-------------------------------------|--|---|---|---------------------|--|---------------------|
|                                     | nawadnianych<br>użytków rolnych<br>i gruntów leśnych <sup>a</sup><br>irrigated agricultural<br>and forest lands <sup>a</sup> | napelnianych<br>stawów rybnych <sup>b</sup><br>filled fish ponds <sup>b</sup> | do nawadniania użytków rolnych<br>i gruntów leśnych <sup>c</sup><br>for irrigation of agricultural and forest<br>lands <sup>c</sup> |                     | do napelniania i uzupełniania<br>stawów rybnych<br>for filling and completing fish ponds |                     |
|                                     |  |   | ogółem<br>total   | na 1 ha<br>per 1 ha | ogółem<br>total  | na 1 ha<br>per 1 ha |
| <b>WOJEWÓDZTWO</b> .....            | <b>1230</b>  | <b>2654</b>   | <b>1772</b>   | <b>1,4</b>          | <b>34025</b>   | <b>12,8</b>         |
| <i>VOIVODSHIP</i>                   |  |   |   |                     |  |                     |
| <b>Podregion krośnieński</b> .....  | -  | 29  | -   | -                   | 468  | 16,1                |
| <i>Krośnieński subregion</i>        |  |   |   |                     |  |                     |
| Powiaty: <i>Powiats:</i>            |  |   |   |                     |  |                     |
| jasielski .....                     | -  | 11  | -   | -                   | 200  | 18,2                |
| sanocki .....                       | -  | 18  | -   | -                   | 268  | 14,9                |
| <b>Podregion przemyski</b> .....    | -  | 1133  | -   | -                   | 12400  | 10,9                |
| <i>Przemyski subregion</i>          |  |   |   |                     |  |                     |
| Powiaty: <i>Powiats:</i>            |  |   |   |                     |  |                     |
| lubaczowski .....                   | -  | 383   | -   | -                   | 2900   | 7,6                 |
| przemyski .....                     | -  | 750   | -   | -                   | 9500   | 12,7                |
| <b>Podregion rzeszowski</b> .....   | -  | 217   | -   | -                   | 2395   | 11,0                |
| <i>Rzeszowski subregion</i>         |  |   |   |                     |  |                     |
| Powiaty: <i>Powiats:</i>            |  |   |   |                     |  |                     |
| kolbuszowski .....                  | -  | 166   | -   | -                   | 1375   | 8,3                 |
| łańcucki .....                      | -  | 30  | -   | -                   | 450  | 15,0                |
| strzyżowski .....                   | -  | 21  | -   | -                   | 570  | 27,1                |
| <b>Podregion tarnobrzeski</b> ..... | <b>1230</b>  | <b>1275</b>   | <b>1772</b>   | <b>1,4</b>          | <b>18762</b>   | <b>14,7</b>         |
| <i>Tarnobrzeski subregion</i>       |  |   |   |                     |  |                     |
| Powiaty: <i>Powiats:</i>            |  |   |   |                     |  |                     |
| dębicki .....                       | -  | 20  | -   | -                   | 300  | 15,0                |
| mielecki .....                      | -  | 195   | -   | -                   | 1295   | 6,6                 |
| niżański .....                      | 380  | -   | 986   | 2,6                 | -  | -                   |
| stalowowski .....                   | 45   | 233   | 126   | 2,8                 | 1870   | 8,0                 |
| tarnobrzeski .....                  | 805  | 827   | 660   | 0,8                 | 15297  | 18,5                |

a, b Obiekty o powierzchni co najmniej: a - 20 ha, b - 10 ha. c Łącznie z poborem ścieków do nawodnień.

a, b Facilities with an area of at least: a - 20 ha, b - 10 ha. c Including water withdrawal for wastewater irrigation.



TABL. 3. ŻUŻYCIE WODY NA POTRZEBY GOSPODARKI NARODOWEJ I LUDNOŚCI W 2015 R.  
WATER CONSUMPTION FOR NEEDS OF THE NATIONAL ECONOMY AND POPULATION IN 2015

| WYSZCZEGÓLNIENIE<br>SPECIFICATION   | Ogółem<br><i>Total</i>                 | Przemysł<br><i>Industry</i> | Rolnictwo<br>i leśnictwo <sup>a</sup><br><i>Agriculture and<br/>forestry <sup>a</sup></i> | Eksploatacja<br>sieci wodociągowej <sup>b</sup><br><i>Exploitation of<br/>water network <sup>b</sup></i> | Przemysł<br><i>Industry</i> | Rolnictwo<br>i leśnictwo <sup>a</sup><br><i>Agriculture and<br/>forestry <sup>a</sup></i> | Eksploatacja<br>sieci wodociągowej <sup>b</sup><br><i>Exploitation of<br/>water network <sup>b</sup></i> |
|-------------------------------------|--|-----------------------------|---|--|-----------------------------|---|--|
|                                     | w dam <sup>3</sup> in dam <sup>3</sup> |                             |   |  | w % ogółem in % of total    |   |  |
| <b>WOJEWÓDZTWO</b> .....            | <b>266634,7</b>                        | <b>168337,0</b>             | <b>35797,0</b>  | <b>62500,7</b>   | <b>63,1</b>                 | <b>13,4</b>   | <b>23,4</b>  |
| <i>VOIVODSHIP</i>                   |  |                             |   |  |                             |   |  |
| <b>Podregion krośnieński</b> .....  | <b>11971,9</b>                         | <b>2608,0</b>               | <b>468,0</b>  | <b>8895,9</b>  | <b>21,8</b>                 | <b>3,9</b>  | <b>74,3</b>  |
| <i>Krośnieński subregion</i>        |  |                             |   |  |                             |   |  |
| <i>Powiaty: Powiats:</i>            |  |                             |   |  |                             |   |  |
| bieszczadzki .....                  | 564,6                                  | 111,0                       | -   | 453,6  | 19,7                        | -   | 80,3   |
| brzozowski .....                    | 374,4                                  | 90,0                        | -   | 284,4  | 24,0                        | -   | 76,0   |
| jasielski .....                     | 3135,9                                 | 932,0                       | 200,0   | 2003,9   | 29,7                        | 6,4   | 63,9   |
| krośnieński .....                   | 1978,4                                 | 536,0                       | -   | 1442,4   | 27,1                        | -   | 72,9   |
| leski .....                         | 845,3                                  | 164,0                       | -   | 681,3  | 19,4                        | -   | 80,6   |
| sanocki .....                       | 2610,1                                 | 421,0                       | 268,0   | 1921,1   | 16,1                        | 10,3  | 73,6   |
| <i>Miasto na prawach powiatu:</i>   |  |                             |   |  |                             |   |  |
| <i>City with powiat status:</i>     |  |                             |   |  |                             |   |  |
| Krosno .....                        | 2463,2                                 | 354,0                       | -   | 2109,2   | 14,4                        | -   | 85,6   |
| <b>Podregion przemyski</b> .....    | <b>25625,5</b>                         | <b>1082,0</b>               | <b>12400,0</b>  | <b>12143,5</b>   | <b>4,2</b>                  | <b>48,4</b>   | <b>47,4</b>  |
| <i>Przemyski subregion</i>          |  |                             |   |  |                             |   |  |
| <i>Powiaty: Powiats:</i>            |  |                             |   |  |                             |   |  |
| jarosławski .....                   | 4380,4                                 | 152,0                       | -   | 4228,4   | 3,5                         | -   | 96,5   |
| lubaczowski .....                   | 4998,5                                 | 57,0                        | 2900,0  | 2041,5   | 1,1                         | 58,0  | 40,8   |
| przemyski .....                     | 10851,3                                | 41,0                        | 9500,0  | 1310,3   | 0,4                         | 87,5  | 12,1   |
| przeworski .....                    | 2073,6                                 | 44,0                        | -   | 2029,6   | 2,1                         | -   | 97,9   |
| <i>Miasto na prawach powiatu:</i>   |  |                             |   |  |                             |   |  |
| <i>City with powiat status:</i>     |  |                             |   |  |                             |   |  |
| Przemysł .....                      | 3321,7                                 | 788,0                       | -   | 2533,7   | 23,7                        | -   | 76,3   |
| <b>Podregion rzeszowski</b> .....   | <b>26071,0</b>                         | <b>1583,0</b>               | <b>2395,0</b>   | <b>22093,0</b>   | <b>6,1</b>                  | <b>9,2</b>  | <b>84,7</b>  |
| <i>Rzeszowski subregion</i>         |  |                             |   |  |                             |   |  |
| <i>Powiaty: Powiats:</i>            |  |                             |   |  |                             |   |  |
| kolbuszowski .....                  | 2974,4                                 | 6,0                         | 1375,0  | 1593,4   | 0,2                         | 46,2  | 53,6   |
| łańcucki .....                      | 3678,9                                 | 141,0                       | 450,0   | 3087,9   | 3,8                         | 12,2  | 83,9   |
| ropczycko-sędziszowski .....        | 1947,2                                 | 198,0                       | -   | 1749,2   | 10,2                        | -   | 89,8   |
| rzeszowski .....                    | 4689,8                                 | 412,0                       | -   | 4277,8   | 8,8                         | -   | 91,2   |
| strzyżowski .....                   | 2032,3                                 | 26,0                        | 570,0   | 1436,3   | 1,3                         | 28,0  | 70,7   |
| <i>Miasto na prawach powiatu:</i>   |  |                             |   |  |                             |   |  |
| <i>City with powiat status:</i>     |  |                             |   |  |                             |   |  |
| Rzeszów .....                       | 10748,4                                | 800,0                       | -   | 9948,4   | 7,4                         | -   | 92,6   |
| <b>Podregion tarnobrzeski</b> ..... | <b>202966,3</b>                        | <b>163064,0</b>             | <b>20534,0</b>  | <b>19368,3</b>   | <b>80,3</b>                 | <b>10,1</b>   | <b>9,5</b>   |
| <i>Tarnobrzeski subregion</i>       |  |                             |   |  |                             |   |  |
| <i>Powiaty: Powiats:</i>            |  |                             |   |  |                             |   |  |
| dębicki .....                       | 5576,2                                 | 1342,0                      | 300,0   | 3934,2   | 24,1                        | 5,4   | 70,6   |
| leżajski .....                      | 2939,8                                 | 1141,0                      | -   | 1798,8   | 38,8                        | -   | 61,2   |
| mielecki .....                      | 6734,3                                 | 330,0                       | 1295,0  | 5109,3   | 4,9                         | 19,2  | 75,9   |
| nizański .....                      | 2532,7                                 | 31,0                        | 986,0   | 1515,7   | 1,2                         | 38,9  | 59,8   |
| stalowowolski .....                 | 162304,7                               | 156847,0                    | 1996,0  | 3461,7   | 96,6                        | 1,2   | 2,1  |
| tarnobrzeski .....                  | 17824,4                                | 20,0                        | 15957,0   | 1847,4   | 0,1                         | 89,5  | 10,4   |
| <i>Miasto na prawach powiatu:</i>   |  |                             |   |  |                             |   |  |
| <i>City with powiat status:</i>     |  |                             |   |  |                             |   |  |
| Tarnobrzeg .....                    | 5054,2                                 | 3353,0                      | -   | 1701,2   | 66,3                        | -   | 33,7   |

<sup>a</sup> Woda zużyta do nawadniania w rolnictwie i leśnictwie oraz napełniania i uzupełniania stawów rybnych. <sup>b</sup> Bez zużycia wody na cele przemysłowe z wodociągów stanowiących własność gmin, wojewódzkich zakładów usług wodnych i spółek wodnych.

<sup>a</sup> Water consumption for irrigation in agriculture and forestry as well as for filling and completing fish ponds. <sup>b</sup> Excluding consumption of water for industrial purposes by water network owned by gminas, voivodship waterworks and water companies.

TABL. 4. ŚCIEKI PRZEMYSŁOWE I KOMUNALNE <sup>a</sup> ORAZ LUDNOŚĆ KORZYSTAJĄCA Z OCZYSZCZALNI ŚCIEKÓW W 2015 R.  
 INDUSTRIAL AND MUNICIPAL WASTEWATER <sup>a</sup> AND POPULATION CONNECTED TO WASTEWATER TREATMENT PLANTS  
 IN 2015

| WYSZCZEGÓLNIENIE<br>SPECIFICATION                                    | Ogółem<br>grand total | Oczyszczone Treated |                              |  |  | Nieoczyszczone<br>w dam <sup>3</sup><br>Untreated<br>in dam <sup>3</sup> | Ludność<br>korzystająca<br>z oczyszczalni<br>ścieków<br>w % ludności<br>ogółem <sup>b</sup><br>Population<br>connected to<br>wastewater<br>treatment plants<br>in % of total<br>population <sup>b</sup> |
|--|-----------------------|---------------------|------------------------------|--|--|--|---|
|  |                       | razem<br>total      | mechanicznie<br>mechanically | chemicznie <sup>c</sup><br>i biologicznie<br>chemically <sup>c</sup> and<br>biologically | z podwyższonym<br>usuwaniam<br>biogenów<br>with increased<br>biogene removal |  |   |
|  |                       |                     |                              |  |  |  |   |
| <b>WOJEWÓDZTWO</b> .....<br><i>VOIVODSHIP</i>                        | <b>69203,7</b>        | <b>68080,0</b>      | <b>8,3</b>                   | <b>28,5</b>  | <b>63,2</b>  | <b>1123,7</b>  | <b>72,4</b>   |
| <b>Podregion krośnieński</b> .....<br><i>Krośnieński subregion</i>   | <b>13401,5</b>        | <b>13072,0</b>      | <b>0,6</b>                   | <b>33,9</b>  | <b>65,5</b>  | <b>329,5</b>   | <b>68,2</b>   |
| Powiaty: <i>Powiats:</i>   |                       |                     |                              |  |  |  |   |
| bieszczadzki .....   | 374,0                 | 373,0               | -                            | 32,4   | 67,6   | 1,0  | 47,4  |
| brzozowski .....   | 1278,0                | 1255,0              | -                            | 100,0  | -  | 23,0   | 54,2  |
| jasielski .....  | 3455,0                | 3238,0              | -                            | 37,0   | 63,0   | 217,0  | 61,9  |
| krośnieński .....  | 2945,0                | 2944,0              | -                            | 24,3   | 75,7   | 1,0  | 72,4  |
| leski .....  | 934,5                 | 929,0               | -                            | 54,0   | 46,0   | 5,5  | 53,5  |
| sanocki .....  | 2258,0                | 2258,0              | 0,7                          | 28,7   | 70,6   | -  | 75,6  |
| Miasto na prawach powiatu:<br><i>City with powiat status:</i>        |                       |                     |                              |  |  |  |   |
| Krosno .....   | 2157,0                | 2075,0              | 3,0                          | -  | 97,0   | 82,0   | 95,9  |
| <b>Podregion przemyski</b> .....<br><i>Przemyski subregion</i>       | <b>10212,0</b>        | <b>10173,0</b>      | <b>-</b>                     | <b>38,6</b>  | <b>61,4</b>  | <b>39,0</b>  | <b>77,0</b>   |
| Powiaty: <i>Powiats:</i>   |                       |                     |                              |  |  |  |   |
| jarosławski .....  | 3330,0                | 3330,0              | -                            | 39,7   | 60,3   | -  | 78,5  |
| lubaczowski .....  | 1464,0                | 1425,0              | -                            | 60,4   | 39,6   | 39,0   | 74,9  |
| przemyski .....  | 1365,0                | 1365,0              | -                            | 80,7   | 19,3   | -  | 57,5  |
| przeworski .....   | 1539,0                | 1539,0              | -                            | 41,5   | 58,5   | -  | 79,9  |
| Miasto na prawach powiatu:<br><i>City with powiat status:</i>        |                       |                     |                              |  |  |  |   |
| Przemysł .....   | 2514,0                | 2514,0              | -                            | -  | 100,0  | -  | 95,6  |
| <b>Podregion rzeszowski</b> .....<br><i>Rzeszowski subregion</i>     | <b>21404,0</b>        | <b>20749,0</b>      | <b>5,2</b>                   | <b>24,3</b>  | <b>70,4</b>  | <b>655,0</b>   | <b>74,5</b>   |
| Powiaty: <i>Powiats:</i>   |                       |                     |                              |  |  |  |   |
| kolbuszowski .....   | 1117,0                | 1068,0              | -                            | 53,0   | 47,0   | 49,0   | 62,8  |
| łańcucki .....   | 2730,0                | 2688,0              | -                            | 12,5   | 87,5   | 42,0   | 88,2  |
| ropczycko-sędziszowski .....   | 1602,0                | 1250,0              | -                            | 75,4   | 24,6   | 352,0  | 51,1  |
| rzeszowski .....   | 4301,0                | 4301,0              | 1,1                          | 59,3   | 39,6   | -  | 72,4  |
| strzyżowski .....  | 725,0                 | 725,0               | -                            | 65,1   | 34,9   | -  | 29,9  |
| Miasto na prawach powiatu:<br><i>City with powiat status:</i>        |                       |                     |                              |  |  |  |   |
| Rzeszów .....  | 10929,0               | 10717,0             | 9,7                          | 1,7  | 88,6   | 212,0  | 98,4  |
| <b>Podregion tarnobrzeski</b> .....<br><i>Tarnobrzeski subregion</i> | <b>24186,2</b>        | <b>24086,0</b>      | <b>18,7</b>                  | <b>24,9</b>  | <b>56,4</b>  | <b>100,2</b>   | <b>70,7</b>   |
| Powiaty: <i>Powiats:</i>   |                       |                     |                              |  |  |  |   |
| dębicki .....  | 4892,0                | 4843,0              | 20,1                         | 33,4   | 46,5   | 49,0   | 63,9  |
| leżajski .....   | 3376,0                | 3341,0              | -                            | 4,4  | 95,6   | 35,0   | 67,0  |
| mielecki .....   | 4985,2                | 4969,0              | 3,1                          | 29,6   | 67,2   | 16,2   | 64,3  |
| niżański .....   | 1226,0                | 1226,0              | -                            | 56,6   | 43,4   | -  | 69,4  |
| stalowowolski .....  | 5880,0                | 5880,0              | 55,5                         | 7,0  | 37,5   | -  | 76,6  |
| tarnobrzeski .....   | 1539,0                | 1539,0              | 1,8                          | 65,1   | 33,1   | -  | 72,9  |
| Miasto na prawach powiatu:<br><i>City with powiat status:</i>        |                       |                     |                              |  |  |  |   |
| Tarnobrzeg .....   | 2288,0                | 2288,0              | 3,5                          | 28,3   | 68,2   | -  | 100,0   |

<sup>a</sup> Wymagające oczyszczenia odprowadzone do wód lub do ziemi. <sup>b</sup> Ludność korzystająca z oczyszczalni ścieków — dane szacunkowe, ludność ogółem — na podstawie bilansów. <sup>c</sup> Dotyczy tylko ścieków przemysłowych.

<sup>a</sup> Requiring treatment discharged into waters or into the ground. <sup>b</sup> Population connected to wastewater treatment plants — estimated data, total population — based on balances. <sup>c</sup> Concerns only industrial wastewater.

TABL. 5. OCZYSZCZALNIE ŚCIEKÓW W 2015 R.  
Stan w dniu 31 XII  
WASTEWATER TREATMENT PLANTS IN 2015  
As of 31 XII

| WYSZCZEGÓLNIENIE<br>SPECIFICATION   | Przemysłowe <i>Industrial</i> |  |                         |  | Komunalne <sup>a</sup> <i>Municipal<sup>a</sup></i> |  |                                  |  |   |  |
|-------------------------------------|-------------------------------|--|-------------------------|--|---|--|----------------------------------|--|---|--|
|                                     | ogółem<br><i>total</i>        |  | w tym <i>of which</i>   |  | ogółem<br><i>total</i>                              |  | biologiczne<br><i>biological</i> |  | z podwyższonym<br>usuwaniem biogenów<br><i>with increased biogene<br/>removal</i> |  |
|                                     | liczba<br><i>number</i>       | prze-<br>pustowość<br>w m <sup>3</sup> /d<br><i>capacity in<br/>m<sup>3</sup>/24 h</i> | liczba<br><i>number</i> | prze-<br>pustowość<br>w m <sup>3</sup> /d<br><i>capacity in<br/>m<sup>3</sup>/24 h</i> | liczba<br><i>number</i>                             | prze-<br>pustowość<br>w m <sup>3</sup> /d<br><i>capacity in<br/>m<sup>3</sup>/24 h</i> | liczba<br><i>number</i>          | prze-<br>pustowość<br>w m <sup>3</sup> /d<br><i>capacity in<br/>m<sup>3</sup>/24 h</i> | liczba<br><i>number</i>   | prze-<br>pustowość<br>w m <sup>3</sup> /d<br><i>capacity in<br/>m<sup>3</sup>/24 h</i> |
|                                     |                               |  |                         |  |   |  |                                  |  |   |  |
| <b>WOJEWÓDZTWO</b> .....            | <b>51</b>                     | <b>391834</b>  | <b>26</b>               | <b>23874</b>   | <b>228</b>  | <b>430349</b>  | <b>188</b>                       | <b>83902</b>   | <b>40</b>   | <b>346447</b>  |
| <i>VOIVODSHIP</i>                   |                               |  |                         |  |   |  |                                  |  |   |  |
| <b>Podregion krośnieński</b> .....  | <b>19</b>                     | <b>27872</b>   | <b>12</b>               | <b>9309</b>  | <b>70</b>   | <b>99301</b>   | <b>58</b>                        | <b>17714</b>   | <b>12</b>   | <b>81587</b>   |
| <i>Krośnieński subregion</i>        |                               |  |                         |  |   |  |                                  |  |   |  |
| <i>Powiaty: Powiats:</i>            |                               |  |                         |  |   |  |                                  |  |   |  |
| bieszczadzki .....                  | 4                             | 315  | 4                       | 315  | 8   | 3662   | 7                                | 262  | 1   | 3400   |
| brzozowski .....                    | 2                             | 280  | 2                       | 280  | 14  | 6369   | 14                               | 6369   | -   | -  |
| jasieński .....                     | 2                             | 7880   | 1                       | 7600   | 13  | 24577  | 11                               | 4277   | 2   | 20300  |
| krośnieński .....                   | 3                             | 14732  | 1                       | 120  | 8   | 5278   | 4                                | 558  | 4   | 4720   |
| leski .....                         | 2                             | 662  | 2                       | 662  | 11  | 4857   | 9                                | 2325   | 2   | 2532   |
| sanocki .....                       | 5                             | 3283   | 2                       | 332  | 15  | 19148  | 13                               | 3923   | 2   | 15225  |
| <i>Miasto na prawach powiatu:</i>   |                               |  |                         |  |   |  |                                  |  |   |  |
| <i>City with powiat status:</i>     |                               |  |                         |  |   |  |                                  |  |   |  |
| Krosno .....                        | 1                             | 720  | -                       | -  | 1   | 35410  | -                                | -  | 1   | 35410  |
| <b>Podregion przemyski</b> .....    | <b>3</b>                      | <b>750</b>   | <b>3</b>                | <b>750</b>   | <b>66</b>   | <b>80487</b>   | <b>58</b>                        | <b>21077</b>   | <b>8</b>  | <b>59410</b>   |
| <i>Przemyski subregion</i>          |                               |  |                         |  |   |  |                                  |  |   |  |
| <i>Powiaty: Powiats:</i>            |                               |  |                         |  |   |  |                                  |  |   |  |
| jarosławski .....                   | -                             | -  | -                       | -  | 18  | 28223  | 15                               | 6623   | 3   | 21600  |
| lubaczowski .....                   | -                             | -  | -                       | -  | 16  | 7832   | 15                               | 5172   | 1   | 2660   |
| przemyski .....                     | 2                             | 600  | 2                       | 600  | 23  | 6657   | 22                               | 6407   | 1   | 250  |
| przeworski .....                    | 1                             | 150  | 1                       | 150  | 8   | 9575   | 6                                | 2875   | 2   | 6700   |
| <i>Miasto na prawach powiatu:</i>   |                               |  |                         |  |   |  |                                  |  |   |  |
| <i>City with powiat status:</i>     |                               |  |                         |  |   |  |                                  |  |   |  |
| Przemysł .....                      | -                             | -  | -                       | -  | 1   | 28200  | -                                | -  | 1   | 28200  |
| <b>Podregion rzeszowski</b> .....   | <b>16</b>                     | <b>15720</b>   | <b>8</b>                | <b>4315</b>  | <b>38</b>   | <b>126122</b>  | <b>28</b>                        | <b>25369</b>   | <b>10</b>   | <b>100753</b>  |
| <i>Rzeszowski subregion</i>         |                               |  |                         |  |   |  |                                  |  |   |  |
| <i>Powiaty: Powiats:</i>            |                               |  |                         |  |   |  |                                  |  |   |  |
| kolbuszowski .....                  | 1                             | 45   | 1                       | 45   | 8   | 7460   | 6                                | 3260   | 2   | 4200   |
| łańcucki .....                      | 1                             | 600  | -                       | -  | 5   | 11745  | 3                                | 943  | 2   | 10802  |
| ropczyczo-sędziszowski .....        | 2                             | 170  | 2                       | 170  | 5   | 7467   | 4                                | 5517   | 1   | 1950   |
| rzeszowski .....                    | 6                             | 1712   | 3                       | 1070   | 13  | 18929  | 10                               | 12549  | 3   | 6380   |
| strzyżowski .....                   | -                             | -  | -                       | -  | 6   | 5521   | 5                                | 3100   | 1   | 2421   |
| <i>Miasto na prawach powiatu:</i>   |                               |  |                         |  |   |  |                                  |  |   |  |
| <i>City with powiat status:</i>     |                               |  |                         |  |   |  |                                  |  |   |  |
| Rzeszów .....                       | 6                             | 13193  | 2                       | 3030   | 1   | 75000  | -                                | -  | 1   | 75000  |
| <b>Podregion tarnobrzeski</b> ..... | <b>13</b>                     | <b>347492</b>  | <b>3</b>                | <b>9500</b>  | <b>54</b>   | <b>124439</b>  | <b>44</b>                        | <b>19742</b>   | <b>10</b>   | <b>104697</b>  |
| <i>Tarnobrzeski subregion</i>       |                               |  |                         |  |   |  |                                  |  |   |  |
| <i>Powiaty: Powiats:</i>            |                               |  |                         |  |   |  |                                  |  |   |  |
| dębicki .....                       | 4                             | 27110  | 2                       | 4100   | 17  | 26599  | 15                               | 5349   | 2   | 21250  |
| leżajski .....                      | -                             | -  | -                       | -  | 7   | 26615  | 4                                | 1015   | 3   | 25600  |
| mielecki .....                      | 4                             | 15500  | 1                       | 5400   | 9   | 16547  | 8                                | 1847   | 1   | 14700  |
| niżański .....                      | -                             | -  | -                       | -  | 7   | 10251  | 6                                | 3104   | 1   | 7147   |
| stalowowolski .....                 | 1                             | 100000   | -                       | -  | 7   | 21245  | 6                                | 3745   | 1   | 17500  |
| tarnobrzeski .....                  | 2                             | 1650   | -                       | -  | 6   | 8182   | 5                                | 4682   | 1   | 3500   |
| <i>Miasto na prawach powiatu:</i>   |                               |  |                         |  |   |  |                                  |  |   |  |
| <i>City with powiat status:</i>     |                               |  |                         |  |   |  |                                  |  |   |  |
| Tarnobrzeg .....                    | 2                             | 203232   | -                       | -  | 1   | 15000  | -                                | -  | 1   | 15000  |

<sup>a</sup> Pracujące na sieci kanalizacyjnej.  
<sup>a</sup> Working on sewage network.

TABL. 6. EMISJA I REDUKCJA ZANIECZYSZCZEŃ POWIETRZA<sup>a</sup> W 2015 R.  
EMISSION AND REDUCTION OF AIR POLLUTANTS<sup>a</sup> IN 2015

| WYSZEGÓLNIENIE<br>SPECIFICATION                               | Emisja zanieczyszczeń<br><i>Emission of pollutants</i> |  |   |  | Zanieczyszczenia zatrzymane<br>w urządzeniach do redukcji<br>zanieczyszczeń w % zanieczyszczeń<br>wytworzonych<br><i>Pollutants retained in pollutant reduction<br/>systems in % of pollutants produced</i> |  |
|---|--|--|---|--|---|--|
|   | pyłowych<br><i>particulates</i>                        |  | gazowych (bez dwutlenku węgla)<br><i>gases (excluding carbon dioxide)</i> |  | pyłowe<br><i>particulates</i>   | gazowe (bez<br>dwutlenku węgla)<br><i>gases (excluding<br/>carbon dioxide)</i> |
|   | ogółem<br><i>total</i>                                 | w tym ze spalania<br>paliw<br><i>of which from the<br/>combustion of fuels</i> | ogółem<br><i>total</i>  | w tym dwutle-<br>nek siarki<br><i>of which<br/>sulphur dioxide</i> |   |  |
|   | w tonach<br><i>in tonnes</i>                           |  |   |  |   |  |
| <b>WOJEWÓDZTWO</b> .....                                      | <b>1370</b>  | <b>1010</b>  | <b>19134</b>  | <b>6864</b>  | <b>99,3</b>   | <b>19,8</b>  |
| <i>VOIVODSHIP</i>   |  |  |   |  |   |  |
| <b>Podregion krośnieński</b> .....                            | <b>302</b>   | <b>234</b>   | <b>2524</b>   | <b>1025</b>  | <b>91,6</b>   | <b>15,4</b>  |
| <i>Krośnieński subregion</i>                                  |  |  |   |  |   |  |
| Powiaty: <i>Powiaty:</i>                                      |  |  |   |  |   |  |
| bieszczadzki .....  | 8  | 8  | 79  | 43   | 38,5  | -  |
| brzozowski .....  | 3  | -  | 15  | 3  | 40,0  | -  |
| jasielski .....   | 138  | 105  | 1248  | 565  | 89,0  | -  |
| krośnieński .....   | 23   | 16   | 179   | 52   | 85,6  | 58,2   |
| leski .....   | -  | -  | 2   | -  | -   | -  |
| sanocki .....   | 68   | 66   | 506   | 214  | 95,9  | 28,2   |
| Miasto na prawach powiatu:<br><i>City with powiat status:</i> |  |  |   |  |   |  |
| Krosno .....  | 62   | 39   | 495   | 148  | 87,4  | 2,2  |
| <b>Podregion przemyski</b> .....                              | <b>163</b>   | <b>79</b>  | <b>2142</b>   | <b>649</b>   | <b>97,6</b>   | <b>0,3</b>   |
| <i>Przemyski subregion</i>                                    |  |  |   |  |   |  |
| Powiaty: <i>Powiaty:</i>                                      |  |  |   |  |   |  |
| jarosławski .....   | 75   | -  | 1714  | 389  | 7,4   | -  |
| lubaczowski .....   | 2  | 2  | 10  | -  | 33,3  | -  |
| przemyski .....   | -  | -  | 7   | 1  | 100,0   | 22,2   |
| przeworski .....  | 5  | 1  | 28  | 13   | 28,6  | 15,2   |
| Miasto na prawach powiatu:<br><i>City with powiat status:</i> |  |  |   |  |   |  |
| Przemysł .....  | 81   | 76   | 383   | 246  | 98,8  | -  |
| <b>Podregion rzeszowski</b> .....                             | <b>327</b>   | <b>267</b>   | <b>2794</b>   | <b>849</b>   | <b>96,1</b>   | <b>4,8</b>   |
| <i>Rzeszowski subregion</i>                                   |  |  |   |  |   |  |
| Powiaty: <i>Powiaty:</i>                                      |  |  |   |  |   |  |
| kolbuszowski .....  | 6  | 4  | 244   | 32   | 99,7  | -  |
| łańcucki .....  | 42   | 39   | 279   | 95   | 90,9  | 0,7  |
| ropczycko-sędziszowski .....                                  | 57   | 35   | 488   | 229  | 97,5  | -  |
| rzeszowski .....  | 102  | 101  | 260   | 102  | 70,6  | 24,6   |
| strzyżowski .....   | 3  | 3  | 7   | 2  | -   | 12,5   |
| Miasto na prawach powiatu:<br><i>City with powiat status:</i> |  |  |   |  |   |  |
| Rzeszów .....   | 117  | 85   | 1516  | 389  | 95,9  | 3,4  |
| <b>Podregion tarnobrzeski</b> .....                           | <b>578</b>   | <b>430</b>   | <b>11674</b>  | <b>4341</b>  | <b>99,7</b>   | <b>26,0</b>  |
| <i>Tarnobrzeski subregion</i>                                 |  |  |   |  |   |  |
| Powiaty: <i>Powiaty:</i>                                      |  |  |   |  |   |  |
| dębicki .....   | 66   | 22   | 520   | 133  | 90,5  | 24,0   |
| leżajski .....  | 33   | 29   | 420   | 104  | 95,1  | 85,1   |
| mielecki .....  | 297  | 251  | 2218  | 638  | 99,6  | 7,4  |
| stalowowolski .....   | 150  | 115  | 8159  | 3298   | 99,8  | 0,0  |
| tarnobrzeski .....  | 10   | 1  | 105   | 49   | 99,7  | 87,0   |
| Miasto na prawach powiatu:<br><i>City with powiat status:</i> |  |  |   |  |   |  |
| Tarnobrzeg .....  | 22   | 12   | 252   | 119  | 99,8  | 72,3   |

a Z zakładów szczególnie uciążliwych dla czystości powietrza emitujących pyły, gazy lub równocześnie pyły i gazy.

a From plants of significant nuisance to air quality emitting particulates, gases or particulates and gases.

TABL. 7. OCHRONA PRZYRODY I KRAJOBRAZU W 2015 R.  
Stan w dniu 31 XII  
NATURE AND LANDSCAPE PROTECTION IN 2015  
As of 31 XII

| WYSZCZEGÓLNIENIE<br>SPECIFICATION                             | Powierzchnia o szczególnych walorach przyrodniczych prawnie chroniona<br>Area of special nature value under legal protection |   |   |   |   |   | Pomniki przyrody<br>Monuments of nature |
|---|--|---|---|---|---|---|---|
|   | ogółem total   |   | w tym of which  |   |   |   |   |
|   | w ha<br>in ha  | w %<br>powierzchni<br>ogólnej<br>in % of grand<br>total areas | parki<br>narodowe <sup>a</sup><br>national parks <sup>a</sup> | rezerwy<br>przyrody<br>nature<br>reserves | parki krajo-<br>brazowe <sup>b</sup><br>landscape<br>parks <sup>b</sup> | obszary<br>chronionego<br>krajobrazu <sup>b</sup><br>protected<br>landscape <sup>b</sup><br>areas |   |
| w ha in ha  |  |   |   |   |   |   |   |
| <b>WOJEWÓDZTWO</b> .....                                      | <b>801228,2</b>  | <b>44,9</b>   | <b>46741,2</b>  | <b>11120,1</b>                            | <b>275517,9</b>   | <b>465262,0</b>   | <b>1560</b>                             |
| <i>VOIVODSHIP</i>   |  |   |   |   |   |   |   |
| <b>Podregion krośnieński</b> .....                            | <b>412910,2</b>  | <b>74,6</b>   | <b>46741,2</b>  | <b>6387,2</b>                             | <b>167190,0</b>   | <b>191313,1</b>   | <b>366</b>                              |
| <i>Krośnieński subregion</i>                                  |  |   |   |   |   |   |   |
| Powiaty: <i>Poviats:</i>                                      |  |   |   |   |   |   |   |
| bieszczadzki .....  | 113889,2   | 100,0   | 23111,9   | 1699,1                                    | 57016,4   | 31050,9   | 110                                     |
| brzozowski .....  | 25898,2  | 48,0  | -   | 99,5                                      | 1719,6  | 24070,6   | 58                                      |
| jasielski .....   | 30962,2  | 37,3  | 16367,8   | 272,3                                     | 657,0   | 13665,2   | 35                                      |
| krośnieński .....   | 59226,4  | 64,0  | 1171,2  | 555,9                                     | 26325,0   | 31143,7   | 74                                      |
| leski .....   | 82023,9  | 98,2  | 6090,3  | 1131,2                                    | 44608,0   | 29986,8   | 22                                      |
| sanocki .....   | 100905,3   | 82,5  | -   | 2629,1                                    | 36864,1   | 61396,0   | 61                                      |
| Miasto na prawach powiatu:<br><i>City with powiat status:</i> |  |   |   |   |   |   |   |
| Krosno .....  | 4,9  | 0,1   | -   | -   | -   | -   | 6                                       |
| <b>Podregion przemyski</b> .....                              | <b>203584,5</b>  | <b>47,4</b>   | <b>-</b>  | <b>1655,0</b>                             | <b>78910,3</b>  | <b>122137,0</b>   | <b>646</b>                              |
| <i>Przemyski subregion</i>                                    |  |   |   |   |   |   |   |
| Powiaty: <i>Poviats:</i>                                      |  |   |   |   |   |   |   |
| jarosławski .....   | 23754,6  | 23,1  | -   | -   | -   | 23618,2   | 127                                     |
| lubaczowski .....   | 62541,7  | 47,8  | -   | 387,2                                     | 24002,4   | 37647,9   | 184                                     |
| przemyski .....   | 85642,0  | 70,7  | -   | 1189,5                                    | 54811,9   | 29405,7   | 201                                     |
| przeworski .....  | 31402,1  | 45,0  | -   | 76,2                                      | -   | 31320,9   | 97                                      |
| Miasto na prawach powiatu:<br><i>City with powiat status:</i> |  |   |   |   |   |   |   |
| Przemysł .....  | 244,2  | 5,3   | -   | 2,1                                       | 96,0  | 144,3   | 37                                      |
| <b>Podregion rzeszowski</b> .....                             | <b>133927,7</b>  | <b>37,7</b>   | <b>-</b>  | <b>1939,5</b>                             | <b>16752,3</b>  | <b>114890,2</b>   | <b>255</b>                              |
| <i>Rzeszowski subregion</i>                                   |  |   |   |   |   |   |   |
| Powiaty: <i>Poviats:</i>                                      |  |   |   |   |   |   |   |
| kolbuszowski .....  | 38121,7  | 49,3  | -   | 283,7                                     | -   | 37638,3   | 48                                      |
| łańcucki .....  | 8705,4   | 19,3  | -   | 14,6                                      | -   | 8607,1  | 11                                      |
| ropczycko-sędziszowski .....                                  | 18066,8  | 32,9  | -   | 107,7                                     | 705,5   | 17246,6   | 36                                      |
| rzeszowski .....  | 45592,9  | 39,4  | -   | 1153,7                                    | 4525,6  | 39858,3   | 80                                      |
| strzyżowski .....   | 23433,0  | 46,5  | -   | 371,7                                     | 11521,2   | 11540,1   | 27                                      |
| Miasto na prawach powiatu:<br><i>City with powiat status:</i> |  |   |   |   |   |   |   |
| Rzeszów .....   | 8,1  | 0,1   | -   | 8,1                                       | -   | -   | 53                                      |
| <b>Podregion tarnobrzeski</b> .....                           | <b>50805,8</b>   | <b>11,4</b>   | <b>-</b>  | <b>1138,5</b>                             | <b>12665,4</b>  | <b>36921,7</b>  | <b>293</b>                              |
| <i>Tarnobrzeski subregion</i>                                 |  |   |   |   |   |   |   |
| Powiaty: <i>Poviats:</i>                                      |  |   |   |   |   |   |   |
| dębicki .....   | 3775,2   | 4,9   | -   | 53,0                                      | 3722,2  | -   | 51                                      |
| leżajski .....  | 25693,2  | 44,0  | -   | 206,9                                     | -   | 25469,5   | 12                                      |
| mielecki .....  | 11610,8  | 13,2  | -   | 124,2                                     | -   | 11452,2   | 34                                      |
| niżański .....  | 13,5   | -   | -   | -   | -   | -   | 55                                      |
| stalowowolski .....   | 9713,1   | 11,7  | -   | 754,3                                     | 8943,2  | -   | 65                                      |
| tarnobrzeski .....  | -  | -   | -   | -   | -   | -   | 41                                      |
| Miasto na prawach powiatu:<br><i>City with powiat status:</i> |  |   |   |   |   |   |   |
| Tarnobrzeg .....  | -  | -   | -   | -   | -   | -   | 35                                      |

<sup>a</sup> Powierzchnia Magurskiego Parku Narodowego w granicach województwa. <sup>b</sup> Bez powierzchni rezerwatów przyrody, stanowisk dokumentacyjnych, zespołów przyrodniczo-krajobrazowych i użytków ekologicznych położonych na terenie parków krajobrazowych i obszarów chronionego krajobrazu.

<sup>a</sup> Area of Magurski National Park in boundaries of the voivodship. <sup>b</sup> Excluding nature reserves, documentation sites, landscape-nature complexes and ecological arable lands located within landscape parks and protected landscape areas.

TABL. 8. ODPADY<sup>a</sup> WYTWORZONE I DOTYCHCZAS SKŁADOWANE (NAGROMADZONE) ORAZ TERENY ICH SKŁADOWANIA W 2015 R.  
WASTE<sup>a</sup> GENERATED AND LANDFILLED UP TO NOW (ACCUMULATED) AS WELL AS THEIR STORAGE YARDS AREAS IN 2015

| WYSZCZEGÓLNIENIE<br>SPECIFICATION                             | Odpady w tys. t Waste in thous. t                    |  |   |   |  |  | Tereny składowania odpadów, niezrekultywowane (stan w końcu roku) w ha<br>Area of storage yards, non-reclaimed (end of year) in ha |
|---|--|--|---|---|--|--|--|
|   | wytworzone w ciągu roku<br>generated during the year |  |   |   |  | dotychczas składowane (nagromadzone <sup>b</sup> : stan w końcu roku)<br>landfilled up to now (accumulated <sup>b</sup> : end of year) |  |
|   | ogółem<br>total                                      | poddane odzyskowi <sup>c</sup><br>recovered <sup>c</sup> | unieszkodliwione <sup>c</sup><br>treated <sup>c</sup> | przekazane innym odbiorcom<br>transferred to other recipients | magazynowane czasowo<br>temporarily stored |  |  |
| <b>WOJEWÓDZTWO</b> .....                                      | <b>2329,5</b>  | <b>170,2</b>   | <b>39,3</b>   | <b>2103,2</b>   | <b>16,8</b>                                | <b>68,0</b>  | <b>26,0</b>  |
| <i>VOIVODSHIP</i>   |  |  |   |   |  |  |  |
| <b>Podregion krośnieński</b> .....                            | <b>117,2</b>   | <b>18,1</b>  | <b>3,2</b>  | <b>94,0</b>   | <b>1,9</b>                                 | <b>6,3</b>   | <b>0,6</b>   |
| <i>Krośnieński subregion</i>                                  |  |  |   |   |  |  |  |
| Powiaty: Powiats:   |  |  |   |   |  |  |  |
| brzozowski .....  | 13,0   | 1,9  | -   | 11,1  | -  | -  | -  |
| jasielski .....   | 43,7   | 1,3  | 0,6   | 41,6  | 0,2  | 6,3  | 0,6  |
| krośnieński .....   | 3,5  | 0,5  | -   | 3,0   | -  | -  | -  |
| leski .....   | 1,6  | -  | 0,9   | 0,7   | -  | -  | -  |
| sanocki .....   | 42,5   | 13,2   | -   | 27,6  | 1,7  | -  | -  |
| Miasto na prawach powiatu:<br><i>City with powiat status:</i> |  |  |   |   |  |  |  |
| Krosno .....  | 12,9   | 1,2  | 1,7   | 10,0  | -  | -  | -  |
| <b>Podregion przemyski</b> .....                              | <b>395,8</b>   | <b>5,5</b>   | <b>0,9</b>  | <b>387,9</b>  | <b>1,5</b>                                 | -  | -  |
| <i>Przemyski subregion</i>                                    |  |  |   |   |  |  |  |
| Powiaty: Powiats:   |  |  |   |   |  |  |  |
| jarosławski .....   | 5,4  | -  | -   | 5,4   | -  | -  | -  |
| lubaczowski .....   | 12,1   | 3,9  | -   | 6,8   | 1,4  | -  | -  |
| przemyski .....   | 1,3  | -  | -   | 1,3   | -  | -  | -  |
| przeworski .....  | 356,7  | 0,8  | 0,9   | 355,0   | -  | -  | -  |
| Miasto na prawach powiatu:<br><i>City with powiat status:</i> |  |  |   |   |  |  |  |
| Przemysł .....  | 20,3   | 0,8  | -   | 19,4  | 0,1  | -  | -  |
| <b>Podregion rzeszowski</b> .....                             | <b>1277,4</b>  | <b>22,9</b>  | <b>24,1</b>   | <b>1226,2</b>   | <b>4,2</b>                                 | <b>38,2</b>  | <b>24,0</b>  |
| <i>Rzeszowski subregion</i>                                   |  |  |   |   |  |  |  |
| Powiaty: Powiats:   |  |  |   |   |  |  |  |
| kolbuszowski .....  | 4,9  | 4,7  | -   | -   | 0,2  | -  | -  |
| łańcucki .....  | 1040,3   | 3,9  | -   | 1036,4  | -  | -  | -  |
| ropczycko-sędziszowski .....                                  | 40,6   | 1,5  | 24,1  | 15,0  | -  | 38,2   | 24,0   |
| rzeszowski .....  | 12,6   | 1,8  | -   | 10,8  | -  | -  | -  |
| Miasto na prawach powiatu:<br><i>City with powiat status:</i> |  |  |   |   |  |  |  |
| Rzeszów .....   | 179,0  | 11,0   | -   | 164,0   | 4,0  | -  | -  |
| <b>Podregion tarnobrzeski</b> .....                           | <b>539,1</b>   | <b>123,7</b>   | <b>11,1</b>   | <b>395,1</b>  | <b>9,2</b>                                 | <b>23,5</b>  | <b>1,4</b>   |
| <i>Tarnobrzeski subregion</i>                                 |  |  |   |   |  |  |  |
| Powiaty: Powiats:   |  |  |   |   |  |  |  |
| dębicki .....   | 54,1   | 0,1  | 8,8   | 45,1  | 0,1  | 23,5   | 1,4  |
| leżajski .....  | 23,9   | 4,1  | 0,2   | 19,6  | -  | -  | -  |
| mielecki .....  | 147,9  | 67,4   | -   | 80,1  | 0,4  | -  | -  |
| niżański .....  | 16,2   | 1,0  | 2,0   | 13,2  | -  | -  | -  |
| stalowowolski .....   | 246,6  | 49,0   | 0,1   | 188,9   | 8,6  | -  | -  |
| tarnobrzeski .....  | 36,9   | -  | -   | 36,8  | 0,1  | -  | -  |
| Miasto na prawach powiatu:<br><i>City with powiat status:</i> |  |  |   |   |  |  |  |
| Tarnobrzeg .....  | 13,5   | 2,1  | -   | 11,4  | -  | -  | -  |

a Z wyłączeniem odpadów komunalnych. b Na składowiskach (hałdach, stawach osadowych) własnych. c We własnym zakresie przez wytwórcę, patrz uwagi ogólne do działu „Stan i ochrona środowiska”, ust. 6.

a Excluding municipal wastes. b On own landfills (heaps, settling ponds). c By waste producer on its own, see general notes to the chapter “Environmental protection”, item 6.

TABL. 9. NAKŁADY NA ŚRODKI TRWAŁE SŁUŻĄCE OCHRONIE ŚRODOWISKA I GOSPODARCE WODNEJ WEDŁUG WYBRANYCH KIERUNKÓW INWESTOWANIA W 2015 R. (ceny bieżące)  
 OUTLAYS ON FIXED ASSETS IN ENVIRONMENTAL PROTECTION AND WATER MANAGEMENT BY SELECTED DIRECTIONS OF INVESTING IN 2015 (current prices)

| WYSZCZEGÓLNIENIE<br>SPECIFICATION                                    | Ochrona środowiska<br>Environmental protection |   |   |  | Gospodarka wodna<br>Water management |  |
|--|--|---|---|--|--------------------------------------|--|
|  | ogółem<br>total                                | w tym na / of which on  |   |  | ogółem<br>total                      | w tym na ujęcia<br>i doprowadzenia<br>wody<br>of which on water<br>intakes and pipe<br>systems |
|  |  | ochronę powietrza<br>atmosferycznego<br>i klimatu<br>protection<br>of air and climate | gospodarkę<br>ściekową<br>i ochronę wód<br>wastewater<br>management and<br>protection of waters | gospodarkę odpa-<br>dami, ochronę i przy-<br>wrócenie wartości<br>użytkowej gleb oraz<br>ochronę wód pod-<br>ziemnych i powierz-<br>chniowych<br>waste management,<br>protection and reco-<br>very of soils, protec-<br>tion of groundwater<br>and surface water |                                      |  |
| w tys. zł / in thous. zł   |  |   |   |  |                                      |  |
| <b>WOJEWÓDZTWO .....</b><br><i>VOIVODSHIP</i>                        | <b>495716,9</b>                                | <b>78310,8</b>  | <b>269898,0</b>   | <b>117424,9</b>  | <b>133219,0</b>                      | <b>70701,5</b>   |
| <b>Podregion krośnieński .....</b><br><i>Krośnieński subregion</i>   | <b>100598,5</b>                                | <b>16121,9</b>  | <b>56464,4</b>  | <b>10695,3</b>   | <b>33884,4</b>                       | <b>22136,9</b>   |
| <i>Powiaty: Powiats:</i>   |  |   |   |  |                                      |  |
| bieszczadzki .....   | 4402,8   | 829,0   | 1208,8  | 76,0   | 366,0                                | 366,0  |
| brzozowski .....   | 15431,0  | -   | 8558,0  | 120,0  | 4685,8                               | 851,0  |
| jasielski .....  | 21757,3  | 8807,3  | 12505,6   | 113,0  | 3431,8                               | 1067,9   |
| krośnieński .....  | 16731,2  | 1055,9  | 14388,1   | -  | 3534,6                               | 3059,4   |
| leski .....  | 3080,6   | 218,5   | 2862,1  | -  | 12064,8                              | 7524,4   |
| sanocki .....  | 9419,8   | 5154,4  | 4009,3  | 256,1  | 8814,7                               | 8281,5   |
| <i>Miasto na prawach powiatu:</i><br><i>City with powiat status:</i> |  |   |   |  |                                      |  |
| Krosno .....   | 29775,8  | 56,8  | 12932,5   | 10130,2  | 986,7                                | 986,7  |
| <b>Podregion przemyski .....</b><br><i>Przemyski subregion</i>       | <b>94070,7</b>                                 | <b>1252,9</b>   | <b>75827,0</b>  | <b>16990,8</b>   | <b>9345,4</b>                        | <b>6852,5</b>  |
| <i>Powiaty: Powiats:</i>   |  |   |   |  |                                      |  |
| jarosławski .....  | 82525,5  | 1155,8  | 64439,9   | 16929,8  | 1964,0                               | 1916,2   |
| lubaczowski .....  | 4541,8   | 19,7  | 4521,1  | 1,0  | 1647,7                               | 1647,7   |
| przemyski .....  | 4655,8   | 77,4  | 4518,4  | 60,0   | 794,9                                | 733,6  |
| przeworski .....   | 1717,5   | -   | 1717,5  | -  | 1954,3                               | 662,7  |
| <i>Miasto na prawach powiatu:</i><br><i>City with powiat status:</i> |  |   |   |  |                                      |  |
| Przemysł .....   | 630,1  | -   | 630,1   | -  | 2984,5                               | 1892,3   |
| <b>Podregion rzeszowski .....</b><br><i>Rzeszowski subregion</i>     | <b>114506,3</b>                                | <b>7452,6</b>   | <b>91265,7</b>  | <b>8557,9</b>  | <b>28896,8</b>                       | <b>21797,7</b>   |
| <i>Powiaty: Powiats:</i>   |  |   |   |  |                                      |  |
| kolbuszowski .....   | 8160,8   | 484,3   | 7676,5  | -  | 224,6                                | 220,6  |
| łańcucki .....   | 13527,4  | -   | 13527,4   | -  | 7336,2                               | 3460,7   |
| ropczycko-sędziszowski .....   | 11874,8  | 1924,7  | 9525,1  | 76,0   | 851,9                                | 784,3  |
| rzeszowski .....   | 43325,3  | 3580,5  | 29978,1   | 7860,4   | 5503,8                               | 4016,6   |
| strzyżowski .....  | 3042,1   | 909,9   | 2132,2  | -  | 1573,4                               | 1536,2   |
| <i>Miasto na prawach powiatu:</i><br><i>City with powiat status:</i> |  |   |   |  |                                      |  |
| Rzeszów .....  | 34575,9  | 553,2   | 28426,4   | 621,5  | 13406,9                              | 11779,3  |
| <b>Podregion tarnobrzeski .....</b><br><i>Tarnobrzeski subregion</i> | <b>186541,4</b>                                | <b>53483,4</b>  | <b>46340,9</b>  | <b>81180,9</b>   | <b>61092,4</b>                       | <b>19914,4</b>   |
| <i>Powiaty: Powiats:</i>   |  |   |   |  |                                      |  |
| dębicki .....  | 22450,5  | 5096,4  | 11224,5   | 1739,5   | 9839,1                               | 6884,5   |
| leżajski .....   | 10065,9  | 1246,8  | 8310,3  | 508,8  | 570,1                                | 503,9  |
| mielecki .....   | 48191,2  | 37344,2   | 9872,7  | 496,6  | 9370,6                               | 2567,6   |
| niżański .....   | 6537,6   | 53,5  | 6156,2  | 327,9  | 493,7                                | 445,7  |
| stalowowlowski .....   | 86051,3  | 8931,6  | 4972,1  | 72078,2  | 27972,2                              | 9373,8   |
| tarnobrzeski .....   | 5783,4   | 797,2   | 4084,5  | 901,7  | 12606,2                              | 101,0  |
| <i>Miasto na prawach powiatu:</i><br><i>City with powiat status:</i> |  |   |   |  |                                      |  |
| Tarnobrzeg .....   | 7461,5   | 13,7  | 1720,6  | 5128,2   | 240,5                                | 37,9   |

TABL. 10 NAKŁADY NA ŚRODKI TRWAŁE SŁUŻĄCE OCHRONIE ŚRODOWISKA WEDŁUG ŹRÓDEŁ FINANSOWANIA W 2015 R.  
(ceny bieżące)  
OUTLAYS ON FIXED ASSETS IN ENVIRONMENTAL PROTECTION BY FINANCING SOURCE IN 2015 (current prices)

A. OCHRONA ŚRODOWISKA  
ENVIRONMENTAL PROTECTION

| WYSZCZEGÓLNIENIE<br>SPECIFICATION    | Ogółem<br>Total | Środki Assets                           |                        |                           |                   |   |  | Fundusze<br>ekologiczne<br>(pożyczki,<br>kredyty<br>i dotacje)<br>Ecological<br>funds (loans,<br>credits and<br>allocations) | Kredyty<br>i pożyczki<br>krajowe,<br>w tym<br>bankowe<br>Country<br>credits and<br>loans, of<br>which bank<br>credits | Inne środki,<br>w tym<br>nakłady<br>niesfinanso-<br>wane<br>Other<br>assets, of<br>which non-<br>financed<br>outlays |
|--------------------------------------|-----------------|---|------------------------|---------------------------|-------------------|---|--|--|---|--|
|                                      |                 | z budżetu                               |                        | from budget               |                   |   |  |  |   |  |
|                                      |                 | własne <sup>a</sup><br>own <sup>a</sup> | centralnego<br>central | województwa<br>voivodship | powiatu<br>powiat | gminy (współ-<br>udział)<br>gmina (co-<br>-operation) | z zagranicy <sup>b</sup><br>from abroad <sup>b</sup> |  |   |  |
| w tys. zł in thous. zł               |                 |   |                        |                           |                   |   |  |  |   |  |
| <b>WOJEWÓDZTWO</b> .....             | <b>495716,9</b> | <b>212855,1</b>                         | <b>20586,6</b>         | <b>2455,8</b>             | <b>216,5</b>      | <b>1029,1</b>   | <b>99670,7</b>                                       | <b>82461,8</b>   | <b>73031,4</b>  | <b>3409,9</b>  |
| <i>VOIVODSHIP</i>                    |                 |   |                        |                           |                   |   |  |  |   |  |
| <b>Podregion krośnieński</b> .....   | <b>100598,5</b> | <b>49617,0</b>                          | <b>6175,4</b>          | <b>1529,4</b>             | <b>196,5</b>      | <b>10,0</b>   | <b>18326,1</b>                                       | <b>20292,3</b>   | <b>3100,0</b>   | <b>1351,8</b>  |
| <i>Krośnieński subregion</i>         |                 |   |                        |                           |                   |   |  |  |   |  |
| <i>Powiaty: Powiats:</i>             |                 |   |                        |                           |                   |   |  |  |   |  |
| bieszczański .....                   | 4402,8          | 1032,2                                  | -                      | -                         | 111,5             | -   | -  | 3259,1   | -   | -  |
| brzozowski .....                     | 15431,0         | 8415,0                                  | 310,6                  | -                         | -                 | 10,0  | 4689,4   | 2006,0   | -   | -  |
| jasielski .....                      | 21757,3         | 8199,7                                  | -                      | 245,0                     | 85,0              | -   | 6251,5   | 6900,1   | -   | 76,0   |
| krośnieński .....                    | 16731,2         | 5651,4                                  | -                      | 1022,1                    | -                 | -   | 4213,9   | 2738,0   | 3100,0  | 5,8  |
| leśki .....                          | 3080,6          | 1108,1                                  | -                      | -                         | -                 | -   | -  | 1972,5   | -   | -  |
| sanocki .....                        | 9419,8          | 4978,5                                  | -                      | -                         | -                 | -   | 3171,3   | -  | -   | 1270,0   |
| <i>Miasto na prawach powiatu:</i>    |                 |   |                        |                           |                   |   |  |  |   |  |
| <i>City with powiat status:</i>      |                 |   |                        |                           |                   |   |  |  |   |  |
| Krosno .....                         | 29775,8         | 20232,1                                 | 5864,8                 | 262,3                     | -                 | -   | -  | 3416,6   | -   | -  |
| <b>Podregion przemyski</b> .....     | <b>94070,7</b>  | <b>16161,5</b>                          | <b>12401,5</b>         | <b>926,4</b>              | <b>-</b>          | <b>-</b>  | <b>8696,4</b>  | <b>921,0</b>   | <b>54250,6</b>  | <b>713,3</b>   |
| <i>Przemyski subregion</i>           |                 |   |                        |                           |                   |   |  |  |   |  |
| <i>Powiaty: Powiats:</i>             |                 |   |                        |                           |                   |   |  |  |   |  |
| jarosławski .....                    | 82525,5         | 10154,0                                 | 12401,5                | 52,5                      | -                 | -   | 5215,5   | -  | 54159,8   | 542,2  |
| lubaczowski .....                    | 4541,8          | 1164,0                                  | -                      | -                         | -                 | -   | 2584,9   | 531,0  | 90,8  | 171,1  |
| przemyski .....                      | 4655,8          | 2495,9                                  | -                      | 873,9                     | -                 | -   | 896,0  | 390,0  | -   | -  |
| przeworski .....                     | 1717,5          | 1717,5                                  | -                      | -                         | -                 | -   | -  | -  | -   | -  |
| <i>Miasto na prawach powiatu:</i>    |                 |   |                        |                           |                   |   |  |  |   |  |
| <i>City with powiat status:</i>      |                 |   |                        |                           |                   |   |  |  |   |  |
| Przemysł .....                       | 630,1           | 630,1                                   | -                      | -                         | -                 | -   | -  | -  | -   | -  |
| <b>Podregion rzeszowski</b> .....    | <b>114506,3</b> | <b>49999,3</b>                          | <b>838,4</b>           | <b>-</b>                  | <b>-</b>          | <b>463,8</b>  | <b>20891,8</b>                                       | <b>36354,5</b>   | <b>5398,7</b>   | <b>559,8</b>   |
| <i>Rzeszowski subregion</i>          |                 |   |                        |                           |                   |   |  |  |   |  |
| <i>Powiaty: Powiats:</i>             |                 |   |                        |                           |                   |   |  |  |   |  |
| kolbuszowski .....                   | 8160,8          | 1675,4                                  | 41,4                   | -                         | -                 | 374,8   | 369,6  | 5699,6   | -   | -  |
| łańcucki .....                       | 13527,4         | 6746,8                                  | -                      | -                         | -                 | -   | 1151,8   | 1688,0   | 3940,8  | -  |
| ropczycko-sędziszowski ...           | 11874,8         | 2717,5                                  | -                      | -                         | -                 | -   | 5087,8   | 3744,1   | 123,0   | 202,4  |
| rzeszowski .....                     | 43325,3         | 20871,1                                 | 498,1                  | -                         | -                 | -   | 12491,8  | 9272,3   | -   | 192,0  |
| strzyżowski .....                    | 3042,1          | 1529,2                                  | -                      | -                         | -                 | -   | 920,4  | -  | 592,5   | -  |
| <i>Miasto na prawach powiatu:</i>    |                 |   |                        |                           |                   |   |  |  |   |  |
| <i>City with powiat status:</i>      |                 |   |                        |                           |                   |   |  |  |   |  |
| Rzeszów .....                        | 34575,9         | 16459,3                                 | 298,9                  | -                         | -                 | 89,0  | 870,4  | 15950,5  | 742,4   | 165,4  |
| <b>Podregion tarnobrzeński</b> ..... | <b>186541,4</b> | <b>97077,3</b>                          | <b>1171,3</b>          | <b>-</b>                  | <b>20,0</b>       | <b>555,3</b>  | <b>51756,4</b>                                       | <b>24894,0</b>   | <b>10282,1</b>  | <b>785,0</b>   |
| <i>Tarnobrzeński subregion</i>       |                 |   |                        |                           |                   |   |  |  |   |  |
| <i>Powiaty: Powiats:</i>             |                 |   |                        |                           |                   |   |  |  |   |  |
| dębicki .....                        | 22450,5         | 6077,8                                  | 27,0                   | -                         | -                 | 275,3   | 13033,4  | 2252,0   | -   | 785,0  |
| leżajski .....                       | 10065,9         | 4693,8                                  | -                      | -                         | -                 | -   | 3576,0   | 1211,0   | 585,1   | -  |
| mielecki .....                       | 48191,2         | 45480,9                                 | 1144,3                 | -                         | -                 | -   | 586,0  | 283,0  | 697,0   | -  |
| niżański .....                       | 6537,6          | 5129,9                                  | -                      | -                         | 20,0              | -   | 1367,7   | 20,0   | -   | -  |
| stalowowski .....                    | 86051,3         | 23665,6                                 | -                      | -                         | -                 | -   | 32790,0  | 20595,7  | 9000,0  | -  |
| tarnobrzeński .....                  | 5783,4          | 4567,8                                  | -                      | -                         | -                 | 280,0   | 403,3  | 532,3  | -   | -  |
| <i>Miasto na prawach powiatu:</i>    |                 |   |                        |                           |                   |   |  |  |   |  |
| <i>City with powiat status:</i>      |                 |   |                        |                           |                   |   |  |  |   |  |
| Tarnobrzeg .....                     | 7461,5          | 7461,5                                  | -                      | -                         | -                 | -   | -  | -  | -   | -  |

<sup>a</sup> Łącznie ze środkami z budżetu gmin będących inwestorami. <sup>b</sup> Środki bezzwrotne i zwrotne uzyskane w ramach międzynarodowych funduszy pomocowych (w tym Fundusz Spójności), funduszy strukturalnych, pomocy bilateralnej, ekokonwersji programów.

<sup>a</sup> Including funds from the budget of gminas which are investors. <sup>b</sup> Non-returnable and returnable funds received from international programs, assistance funds (including Cohesion Fund), structural funds, bilateral assistance, ecological conversion.



TABL. 10. NAKŁADY NA ŚRODKI TRWAŁE SŁUŻĄCE OCHRONIE ŚRODOWISKA WEDŁUG ŹRÓDEŁ FINANSOWANIA W 2015 R.  
(ceny bieżące) (dok.)

OUTLAYS ON FIXED ASSETS IN ENVIRONMENTAL PROTECTION BY FINANCING SOURCE IN 2015 (current prices) (cont.)

B. GOSPODARKA WODNA  
WATER MANAGEMENT

| WYSZCZEGÓLNIENIE<br>SPECIFICATION                       | Ogółem<br>Total | Środki Assets                           |                       |                        |  |  | Fundusze ekologiczne (pożyczki, kredyty i dotacje) Ecological funds (loans, credits and allocations) | Kredyty i pożyczki krajowe, w tym bankowe Country credits and loans, of which bank credits | Inne środki, w tym nakłady niesfinansowane Other assets, of which non-financed outlays |
|---|-----------------|---|-----------------------|------------------------|--|--|--|--|--|
|   |                 | własne <sup>a</sup><br>own <sup>a</sup> | z budżetu from budget |                        |  | z zagranicy <sup>b</sup><br>from abroad <sup>b</sup> |  |  |  |
|   |                 |   | centralnego central   | województwa voivodship | gminy (współudział) gmina (co-operation) |  |  |  |  |
| w tys. zł in thous. zł                                  |                 |   |                       |                        |  |  |  |  |  |
| <b>WOJEWÓDZTWO</b><br>VOIVODSHIP                        | <b>133219,0</b> | <b>53739,1</b>                          | <b>18232,4</b>        | <b>956,7</b>           | <b>403,5</b>                             | <b>39281,7</b>                                       | <b>16156,8</b>   | <b>3949,8</b>  | <b>499,0</b>   |
| <b>Podregion krośnieński</b><br>Krośnieński subregion   | <b>33884,4</b>  | <b>12531,0</b>                          | <b>1667,1</b>         | <b>316,0</b>           | <b>84,6</b>                              | <b>16184,1</b>                                       | <b>3047,0</b>  | -  | <b>54,6</b>  |
| Powiaty: Powiats:                                       |                 |   |                       |                        |  |  |  |  |  |
| bieszczadzki .....                                      | 366,0           | 366,0                                   | -                     | -                      | -  | -  | -  | -  | -  |
| brzozowski .....  | 4685,8          | 755,2                                   | -                     | -                      | -  | 883,6  | 3047,0   | -  | -  |
| jasielski .....   | 3431,8          | 1372,4                                  | 1621,6                | -                      | -  | 435,3  | -  | -  | 2,5  |
| krośnieński .....                                       | 3534,6          | 1795,6                                  | -                     | -                      | -  | 1686,9   | -  | -  | 52,1   |
| leski .....   | 12064,8         | 4797,8                                  | -                     | 316,0                  | -  | 6951,0   | -  | -  | -  |
| sanocki .....   | 8814,7          | 2457,3                                  | 45,5                  | -                      | 84,6                                     | 6227,3   | -  | -  | -  |
| Miasto na prawach powiatu:<br>City with powiat status:  |                 |   |                       |                        |  |  |  |  |  |
| Krosno .....  | 986,7           | 986,7                                   | -                     | -                      | -  | -  | -  | -  | -  |
| <b>Podregion przemyski</b><br>Przemyski subregion       | <b>9345,4</b>   | <b>5332,2</b>                           | <b>1134,8</b>         | <b>14,6</b>            | <b>49,5</b>                              | <b>1618,0</b>  | <b>424,4</b>   | <b>626,1</b>   | <b>145,8</b>   |
| Powiaty: Powiats:                                       |                 |   |                       |                        |  |  |  |  |  |
| jarosławski .....                                       | 1964,0          | 1530,4                                  | 47,8                  | 14,6                   | -  | -  | -  | 237,3  | 133,9  |
| lubaczowski .....                                       | 1647,7          | 198,3                                   | -                     | -                      | 49,5                                     | 875,9  | 123,3  | 388,8  | 11,9   |
| przemyski .....   | 794,9           | 794,9                                   | -                     | -                      | -  | -  | -  | -  | -  |
| przeworski .....  | 1954,3          | 1954,3                                  | -                     | -                      | -  | -  | -  | -  | -  |
| Miasto na prawach powiatu:<br>City with powiat status:  |                 |   |                       |                        |  |  |  |  |  |
| Przemysł .....  | 2984,5          | 854,3                                   | 1087,0                | -                      | -  | 742,1  | 301,1  | -  | -  |
| <b>Podregion rzeszowski</b><br>Rzeszowski subregion     | <b>28896,8</b>  | <b>16064,3</b>                          | <b>729,5</b>          | <b>468,9</b>           | <b>80,0</b>                              | <b>5474,4</b>  | <b>2917,8</b>  | <b>2863,3</b>  | <b>298,6</b>   |
| Powiaty: Powiats:                                       |                 |   |                       |                        |  |  |  |  |  |
| kolbuszowski .....                                      | 224,6           | 140,6                                   | 4,0                   | -                      | 80,0                                     | -  | -  | -  | -  |
| łańcucki .....  | 7336,2          | 887,7                                   | -                     | -                      | -  | 4466,5   | 517,0  | 1465,0   | -  |
| ropczycko-sędziszowski .....                            | 851,9           | 564,8                                   | 67,6                  | -                      | -  | 219,5  | -  | -  | -  |
| rzeszowski .....  | 5503,8          | 2828,3                                  | 581,3                 | 468,9                  | -  | 788,4  | 659,8  | -  | 177,1  |
| strzyżowski .....                                       | 1573,4          | 175,1                                   | -                     | -                      | -  | -  | -  | 1398,3   | -  |
| Miasto na prawach powiatu:<br>City with powiat status:  |                 |   |                       |                        |  |  |  |  |  |
| Rzeszów .....   | 13406,9         | 11467,8                                 | 76,6                  | -                      | -  | -  | 1741,0   | -  | 121,5  |
| <b>Podregion tarnobrzeski</b><br>Tarnobrzeski subregion | <b>61092,4</b>  | <b>19811,6</b>                          | <b>14701,0</b>        | <b>157,2</b>           | <b>189,4</b>                             | <b>16005,2</b>                                       | <b>9767,6</b>  | <b>460,4</b>   | -  |
| Powiaty: Powiats:                                       |                 |   |                       |                        |  |  |  |  |  |
| dębicki .....   | 9839,1          | 4464,2                                  | 1957,1                | -                      | 159,4                                    | 3258,4   | -  | -  | -  |
| leżajski .....  | 570,1           | 570,1                                   | -                     | -                      | -  | -  | -  | -  | -  |
| mielecki .....  | 9370,6          | 2107,6                                  | 5686,8                | -                      | -  | 1576,2   | -  | -  | -  |
| niżański .....  | 493,7           | 264,5                                   | 35,0                  | 157,2                  | -  | 37,0   | -  | -  | -  |
| stalowowolski .....                                     | 27972,2         | 11551,2                                 | 6164,3                | -                      | -  | 10256,7  | -  | -  | -  |
| tarnobrzeski .....                                      | 12606,2         | 816,1                                   | 655,2                 | -                      | 30,0                                     | 876,9  | 9767,6   | 460,4  | -  |
| Miasto na prawach powiatu:<br>City with powiat status:  |                 |   |                       |                        |  |  |  |  |  |
| Tarnobrzeg .....  | 240,5           | 37,9                                    | 202,6                 | -                      | -  | -  | -  | -  | -  |

<sup>a</sup> Łącznie ze środkami z budżetu gmin będących inwestorami. <sup>b</sup> Środki bezzwrotne i zwrotne uzyskane w ramach międzynarodowych funduszy pomocowych (w tym Fundusz Spójności), funduszy strukturalnych, pomocy bilateralnej, ekokonwersji programów.

<sup>a</sup> Including funds from the budget of gminas which are investors. <sup>b</sup> Non-returnable and returnable funds received from international programs, assistance funds (including Cohesion Fund), structural funds, bilateral assistance, ecological conversion.

## DZIAŁ II.

### PODZIAŁ ADMINISTRACYJNY I SAMORZĄD TERYTORIALNY

#### Uwagi ogólne

1. Z dniem 1 I 1999 r. (na mocy ustawy z dnia 24 VII 1998 r., Dz. U. Nr 96, poz. 603) wprowadzono nowy zasadniczy trójstopniowy podział terytorialny państwa, którego jednostkami są: gminy, powiaty i województwa.

Gmina jest podstawową jednostką terytorialnego podziału kraju. Jednostkami pomocniczymi w gminach są m.in. sołectwa, których organizację i zakres działania określa właściwa rada gminy odrębnym statutem.

2. Od 1 I 1999 r. wprowadzono następujące zmiany w podziale administracyjnym województwa:

- z dniem 1 I 2002 r. w województwie podkarpackim powstał nowy powiat – leski, który został wyodrębniony z powiatu bieszczadzkiego (Dz. U. z 2001 r., Nr 62, poz. 631). Równocześnie z gminy Olszanica do gminy Ustrzyki Dolne przeszło osiem wsi (Dz. U. z 2001 r., Nr 116, poz. 1241).

- od dnia 1 I 2003 r. gmina wiejska Szerzyny, należąca do 31 XII 2002 r. administracyjnie do powiatu jasielskiego w woj. podkarpackim, przynależy do woj. małopolskiego.

- z dniem 1 I 2008 r. nadano status miasta miejscowości wiejskiej Boguchwała (powiat rzeszowski).

- z dniem 1 I 2009 r. nadano status miasta miejscowości wiejskiej Brzostek (powiat dębicki).

- od dnia 1 I 2010 r. została utworzona gmina wiejska Jaślika w powiecie krośnieńskim.

- z dniem 1 I 2010 r. nadano status miasta miejscowości wiejskiej Kołaczyce (powiat jasielski) oraz miejscowości wiejskiej Przeclaw (powiat mielecki).

- z dniem 1 I 2011 r. nadano status miasta miejscowości wiejskiej Pruchnik (powiat jarosławski).

- z dniem 1 I 2014 r. nadano status miasta miejscowości wiejskiej Zaklików (powiat stalowowolski).

Do Rzeszowa zostały przyłączone:

- z dniem 1 I 2006 r. – miejscowości Słocina i Załęże z gminy Krasne (powierzchnia – 1435 ha, ludność – 4529),

- z dniem 1 I 2007 r. – część Przybyszówki z gminy Świlcza (powierzchnia – 925 ha, ludność – 2068),

- z dniem 1 I 2008 r. – pozostała część Przybyszówki z gminy Świlcza i Zwiężcyca z gminy Boguchwała (powierzchnia – 1423 ha, ludność – 4785),

## CHAPTER II.

### ADMINISTRATIVE DIVISION AND TERRITORIAL SELF-GOVERNMENT

#### General notes

1. On 1 I 1999 a new fundamental threetier territorial division of the country (Journal of Laws No. 96, item 603, dated 24 VII 1998) was introduced, the entities of which are: gminas, powiats and voivodships.

The gmina is the basic unit of the country's territorial structure. Auxiliary entities in gminas are, among others, village administrator's offices. Their organization and scope of activity is outlined by individual gmina councils in a separate statute.

2. Since 1 I 1999 the following changes were introduced in territorial division of the voivodship:

- on 1 I 2002 Leski powiat, a new one, was created in Podkarpackie Voivodship (2001, Journal of Laws No. 62, item 631). It was separated from Bieszczadzki powiat. At the same time eight villages, previously being part of Olszanica gmina became a part of Ustrzyki Dolne gmina (2001, Journal of Laws No. 116, item 1241).

- since 1 I 2003, Szerzyny rural gmina, which until 31 XII 2002 was situated within the administrative borders of Jasielski powiat in Podkarpackie Voivodship, has been included in Małopolskie Voivodship.

- on 1 I 2008, Boguchwała village (Rzeszowski powiat) was granted city status.

- on 1 I 2009, Brzostek village (Dębicki powiat) was granted city status.

- on 1 I 2010, Jaślika rural gmina was established in Krośnieński powiat.

- on 1 I 2010, Kołaczyce village (Jasielski powiat) and Przeclaw village (Mielecki powiat) were granted city status.

- on 1 I 2011, Pruchnik village (Jarosławski powiat) was granted city status.

- on 1 I 2014, Zaklików village (Stalowowolski powiat) was granted city status.

The following were incorporated into Rzeszów:

- on 1 I 2006 – Słocina and Załęże from Krasne gmina (area – 1435 ha, population – 4529),

- on 1 I 2007 – part of Przybyszówka from Świlcza gmina (area – 925 ha, population – 2068),

- on 1 I 2008 – the rest of the part of Przybyszówka from Świlcza gmina and Zwiężcyca from Boguchwała gmina (area – 1423 ha, population – 4785),

- z dniem 1 I 2010 r. – części z gmin Tyczyn i Głogów Małopolski (powierzchnia – 1874 ha).

3. Kadencja rad gmin, rad miejskich na prawach powiatu i rad powiatów trwa 4 lata, licząc od dnia wyborów.

4. Charakterystykę radnych w jednostkach samorządu terytorialnego oparto o wyniki sprawozdawczości za rok 2015, aktualizującej dane o radnych zawarte w obwieszczeniach terytorialnych komisji wyborczych z wyborów samorządowych w dniu 16 XI 2014 r.

- on 1 I 2010 – parts of Tyczyn and Głogów Małopolski gminas (area – 1874 ha).

3. Term of gmina councils, city councils in cities with powiat status and powiat councils lasts for 4 years, counting from the day of election.

4. The characteristic of councillors in local self-government entities is based on reporting results for 2015, updating information concerning councillors included in announcements of local election commissions from the 16 XI 2014 elections.

TABL. 1 (11). JEDNOSTKI PODZIAŁU TERYTORIALNEGO W 2015 R.  
Stan w dniu 31 XII  
TERRITORIAL DIVISION UNITS IN 2015  
As of 31 XII

| WYSZCZEGÓLNIENIE<br>SPECIFICATION                                    | Gminy <i>Gminas</i>    |                          |                          |  | Miasta<br><i>Towns</i> | Miejscowości<br>wiejskie<br><i>Rural localities</i> | Sołectwa<br><i>Village<br/>administrators<br/>offices</i> |
|--|------------------------|--------------------------|--------------------------|--|------------------------|---|---|
|  | ogółem<br><i>total</i> | miejskie<br><i>urban</i> | wiejskie<br><i>rural</i> | miejsko-wiejskie<br><i>urban-rural</i> |                        |   |   |
| <b>WOJEWÓDZTWO</b> .....<br><i>VOIVODSHIP</i>                        | <b>160</b>             | <b>16</b>                | <b>109</b>               | <b>35</b>                              | <b>51</b>              | <b>1664</b>   | <b>1552</b>   |
| <b>Podregion krośnieński</b> .....<br><i>Krośnieński subregion</i>   | <b>43</b>              | <b>3</b>                 | <b>31</b>                | <b>9</b>                               | <b>12</b>              | <b>547</b>  | <b>438</b>  |
| Powiaty: <i>Powiats:</i>   |                        |                          |                          |  |                        |   |   |
| bieszczadzki .....   | 3                      | -                        | 2                        | 1                                      | 1                      | 85  | 41  |
| brzozowski .....   | 6                      | -                        | 5                        | 1                                      | 1                      | 45  | 44  |
| jasielski .....  | 10                     | 1                        | 8                        | 1                                      | 2                      | 115   | 111   |
| krośnieński .....  | 10                     | -                        | 6                        | 4                                      | 4                      | 108   | 99  |
| leski .....  | 5                      | -                        | 4                        | 1                                      | 2                      | 113   | 88  |
| sanocki .....  | 8                      | 1                        | 6                        | 1                                      | 1                      | 81  | 55  |
| Miasto na prawach powiatu:<br><i>City with powiat status:</i>        |                        |                          |                          |  |                        |   |   |
| Krosno .....   | 1                      | 1                        | -                        | -                                      | 1                      | -   | -   |
| <b>Podregion przemyski</b> .....<br><i>Przemyski subregion</i>       | <b>39</b>              | <b>5</b>                 | <b>28</b>                | <b>6</b>                               | <b>11</b>              | <b>421</b>  | <b>395</b>  |
| Powiaty: <i>Powiats:</i>   |                        |                          |                          |  |                        |   |   |
| jarosławski .....  | 11                     | 2                        | 8                        | 1                                      | 3                      | 108   | 102   |
| lubaczowski .....  | 8                      | 1                        | 4                        | 3                                      | 4                      | 89  | 83  |
| przemyski .....  | 10                     | -                        | 10                       | -                                      | -                      | 148   | 138   |
| przeworski .....   | 9                      | 1                        | 6                        | 2                                      | 3                      | 76  | 72  |
| Miasto na prawach powiatu:<br><i>City with powiat status:</i>        |                        |                          |                          |  |                        |   |   |
| Przemysł .....   | 1                      | 1                        | -                        | -                                      | 1                      | -   | -   |
| <b>Podregion rzeszowski</b> .....<br><i>Rzeszowski subregion</i>     | <b>38</b>              | <b>3</b>                 | <b>26</b>                | <b>9</b>                               | <b>12</b>              | <b>285</b>  | <b>300</b>  |
| Powiaty: <i>Powiats:</i>   |                        |                          |                          |  |                        |   |   |
| kolbuszowski .....   | 6                      | -                        | 5                        | 1                                      | 1                      | 52  | 56  |
| łańcucki .....   | 7                      | 1                        | 6                        | -                                      | 1                      | 33  | 37  |
| ropczycko-sędziszowski .....   | 5                      | -                        | 3                        | 2                                      | 2                      | 47  | 46  |
| rzeszowski .....   | 14                     | 1                        | 8                        | 5                                      | 6                      | 95  | 101   |
| strzyżowski .....  | 5                      | -                        | 4                        | 1                                      | 1                      | 58  | 60  |
| Miasto na prawach powiatu:<br><i>City with powiat status:</i>        |                        |                          |                          |  |                        |   |   |
| Rzeszów .....  | 1                      | 1                        | -                        | -                                      | 1                      | -   | -   |
| <b>Podregion tarnobrzeski</b> .....<br><i>Tarnobrzeski subregion</i> | <b>40</b>              | <b>5</b>                 | <b>24</b>                | <b>11</b>                              | <b>16</b>              | <b>411</b>  | <b>419</b>  |
| Powiaty: <i>Powiats:</i>   |                        |                          |                          |  |                        |   |   |
| dębicki .....  | 7                      | 1                        | 4                        | 2                                      | 3                      | 84  | 89  |
| leżajski .....   | 5                      | 1                        | 3                        | 1                                      | 2                      | 44  | 43  |
| mielecki .....   | 10                     | 1                        | 7                        | 2                                      | 3                      | 102   | 100   |
| nizański .....   | 7                      | -                        | 4                        | 3                                      | 3                      | 78  | 82  |
| stalowowolski .....  | 6                      | 1                        | 4                        | 1                                      | 2                      | 66  | 68  |
| tarnobrzeski .....   | 4                      | -                        | 2                        | 2                                      | 2                      | 37  | 37  |
| Miasto na prawach powiatu:<br><i>City with powiat status:</i>        |                        |                          |                          |  |                        |   |   |
| Tarnobrzeg .....   | 1                      | 1                        | -                        | -                                      | 1                      | -   | -   |

TABLE 2 (12). RADNI GMIN<sup>a</sup> WEDŁUG PŁCI, WIEKU I POZIOMU WYKSZTAŁCENIA W 2015 R.  
Stan w dniu 31 XII  
GMINA COUNCILLORS<sup>a</sup> BY SEX, AGE AND EDUCATIONAL LEVEL IN 2015  
As of 31 XII

| WYSZCZEGÓLNIENIE<br>SPECIFICATION                          | Ogółem<br>Total | W tym<br>kobiety<br>Of which<br>women | Z liczby ogółem — w wieku<br>Of total number — at age |            |            |            |                                | Z liczby ogółem — z wykształceniem<br>Of total number — with education |  |  |  |
|--|-----------------|---------------------------------------|---|------------|------------|------------|--------------------------------|--|--|--|--|
|  |                 |                                       | 18-29<br>lat<br>years                                 | 30-39      | 40-49      | 50-59      | 60 lat<br>i więcej<br>and more | wyższym<br>tertiary  | policealnym<br>i średnim<br>post-<br>secondary<br>and<br>secondary | zasadni-<br>czym<br>zawodowym<br>basic<br>vocational | gimna-<br>zjalnym<br>i podsta-<br>wowym<br>lower<br>secondary<br>and primary |
| <b>WOJEWÓDZTWO .....</b><br><i>VOIVODSHIP</i>              | <b>2534</b>     | <b>493</b>                            | <b>76</b>   | <b>366</b> | <b>673</b> | <b>883</b> | <b>536</b>                     | <b>942</b>   | <b>989</b>   | <b>545</b>   | <b>58</b>  |
| <b>PODREGION KROŚNIĘSKI</b><br><i>KROŚNIĘSKI SUBREGION</i> |                 |                                       |   |            |            |            |                                |  |  |  |  |
| <b>POWIAT BIESZCZADZKI</b>                                 |                 |                                       |   |            |            |            |                                |  |  |  |  |
| Gmina miejsko-wiejska<br><i>Urban-rural gmina</i>          |                 |                                       |   |            |            |            |                                |  |  |  |  |
| Ustrzyki Dolne .....                                       | 15              | 4                                     | -   | -          | 4          | 7          | 4                              | 9  | 5  | 1  | -  |
| Gminy wiejskie<br><i>Rural gminas</i>                      |                 |                                       |   |            |            |            |                                |  |  |  |  |
| Czarna .....   | 15              | 7                                     | 2   | 4          | 5          | 3          | 1                              | 5  | 9  | 1  | -  |
| Lutowiska .....  | 15              | 5                                     | -   | 3          | 4          | 5          | 3                              | 6  | 7  | 1  | 1  |
| <b>POWIAT BRZÓZOWSKI</b>                                   |                 |                                       |   |            |            |            |                                |  |  |  |  |
| Gmina miejsko-wiejska<br><i>Urban-rural gmina</i>          |                 |                                       |   |            |            |            |                                |  |  |  |  |
| Brzozów .....  | 21              | 2                                     | 1   | 4          | 5          | 5          | 6                              | 8  | 11   | 2  | -  |
| Gminy wiejskie<br><i>Rural gminas</i>                      |                 |                                       |   |            |            |            |                                |  |  |  |  |
| Domaradz .....   | 15              | 4                                     | -   | 2          | 3          | 8          | 2                              | 3  | 6  | 6  | -  |
| Dydnia .....   | 15              | -                                     | -   | 3          | 3          | 7          | 2                              | 3  | 4  | 6  | 2  |
| Haczów .....   | 15              | -                                     | -   | 2          | 5          | 5          | 3                              | 6  | 7  | 2  | -  |
| Jasienica Rosielna .....                                   | 15              | 3                                     | 1   | -          | 6          | 7          | 1                              | 5  | 5  | 5  | -  |
| Nozdrzec .....   | 15              | 2                                     | -   | 1          | 2          | 6          | 6                              | 3  | 4  | 7  | 1  |
| <b>POWIAT JASIELSKI</b>                                    |                 |                                       |   |            |            |            |                                |  |  |  |  |
| Gmina miejska<br><i>Urban gmina</i>                        |                 |                                       |   |            |            |            |                                |  |  |  |  |
| Jasło .....  | 21              | 5                                     | 1   | -          | 6          | 5          | 9                              | 12   | 7  | 2  | -  |
| Gmina miejsko-wiejska<br><i>Urban-rural gmina</i>          |                 |                                       |   |            |            |            |                                |  |  |  |  |
| Kołaczyce .....  | 15              | 3                                     | -   | 1          | 6          | 4          | 4                              | 3  | 5  | 6  | 1  |
| Gminy wiejskie<br><i>Rural gminas</i>                      |                 |                                       |   |            |            |            |                                |  |  |  |  |
| Brzyska .....  | 15              | 1                                     | -   | 4          | 5          | 6          | -                              | 5  | 4  | 6  | -  |
| Dębowiec .....   | 15              | 5                                     | -   | 1          | 6          | 7          | 1                              | 6  | 5  | 3  | 1  |
| Jasło .....  | 15              | 3                                     | -   | 2          | 4          | 6          | 3                              | 7  | 7  | 1  | -  |
| Krempna .....  | 15              | 4                                     | 2   | 1          | 4          | 5          | 3                              | 2  | 7  | 3  | 3  |
| Nowy Żmigród .....   | 15              | 4                                     | 1   | 3          | 5          | 3          | 3                              | 7  | 5  | 3  | -  |
| Osiek Jasielski .....                                      | 15              | 2                                     | -   | 4          | 1          | 6          | 4                              | 4  | 6  | 5  | -  |
| Skołyszyn .....  | 15              | 2                                     | -   | 1          | 5          | 5          | 4                              | 4  | 8  | 3  | -  |
| Tarnowiec .....  | 15              | 4                                     | -   | 3          | 4          | 7          | 1                              | 3  | 8  | 4  | -  |

<sup>a</sup> Bez radnych rad miast w miastach na prawach powiatu.

<sup>a</sup> Excluding councillors of city councils in cities with powiat status.

TABL. 2 (12). RADNI GMIN<sup>a</sup> WEDŁUG PŁCI, WIEKU I POZIOMU WYKSZTAŁCENIA W 2015 R. (cd.)

Stan w dniu 31 XII

GMINA COUNCILLORS<sup>a</sup> BY SEX, AGE AND EDUCATIONAL LEVEL IN 2015 (cont.)

As of 31 XII

| WYSZCZEGÓLNIENIE<br>SPECIFICATION            | Ogółem<br>Total | W tym<br>kobiety<br>Of which<br>women | Z liczby ogółem — w wieku<br>Of total number — at age |       |       |       |                                | Z liczby ogółem — z wykształceniem<br>Of total number — with education |  |  |  |  |
|--|-----------------|---------------------------------------|---|-------|-------|-------|--------------------------------|--|--|--|--|--|
|  |                 |                                       | 18-29<br>lat<br>years                                 | 30-39 | 40-49 | 50-59 | 60 lat<br>i więcej<br>and more | wyższym<br>tertiary  | policealnym<br>i średnim<br>post-<br>secondary<br>and<br>secondary | zasadni-<br>czym<br>zawodowym<br>basic<br>vocational | gimna-<br>zjalnym<br>i podsta-<br>wowym<br>lower<br>secondary<br>and primary |  |
| POWIAT KROŚNIENSKI                           |                 |                                       |   |       |       |       |                                |  |  |  |  |  |
| Gminy miejsko-wiejskie<br>Urban-rural gminas |                 |                                       |   |       |       |       |                                |  |  |  |  |  |
| Dukla .....                                  | 15              | 3                                     | -   | -     | 6     | 5     | 4                              | 4  | 8  | 3  | -  |  |
| Iwonicz-Zdrój .....                          | 15              | -                                     | 2   | 5     | 1     | 2     | 5                              | 8  | 6  | 1  | -  |  |
| Jedlicze .....                               | 15              | 6                                     | -   | 1     | 1     | 11    | 2                              | 6  | 6  | 3  | -  |  |
| Rymanów .....                                | 15              | 1                                     | -   | 2     | 2     | 6     | 5                              | 7  | 5  | 3  | -  |  |
| Gminy wiejskie<br>Rural gminas               |                 |                                       |   |       |       |       |                                |  |  |  |  |  |
| Chorkówka .....                              | 15              | 2                                     | -   | 2     | 5     | 5     | 3                              | 5  | 9  | 1  | -  |  |
| Jaślika .....                                | 15              | 3                                     | 2   | 1     | 6     | 6     | -                              | 3  | 4  | 7  | 1  |  |
| Korczyna .....                               | 15              | 2                                     | -   | 3     | 3     | 5     | 4                              | 9  | 3  | 3  | -  |  |
| Krościenko Wyżne.....                        | 15              | 1                                     | -   | 2     | 3     | 5     | 5                              | 9  | 5  | 1  | -  |  |
| Miejsce Piastowe .....                       | 15              | 3                                     | -   | 2     | 7     | 4     | 2                              | 7  | 7  | 1  | -  |  |
| Wojaszówka .....                             | 15              | 6                                     | 1   | 2     | 2     | 6     | 4                              | 6  | 6  | 3  | -  |  |
| POWIAT LESKI                                 |                 |                                       |   |       |       |       |                                |  |  |  |  |  |
| Gmina miejsko-wiejska<br>Urban-rural gmina   |                 |                                       |   |       |       |       |                                |  |  |  |  |  |
| Lesko .....                                  | 15              | 2                                     | 2   | 5     | 3     | 2     | 3                              | 10   | 4  | 1  | -  |  |
| Gminy wiejskie<br>Rural gminas               |                 |                                       |   |       |       |       |                                |  |  |  |  |  |
| Baligród .....                               | 15              | 4                                     | -   | 1     | 3     | 9     | 2                              | 2  | 7  | 3  | 3  |  |
| Cisna .....                                  | 15              | 5                                     | -   | 1     | 3     | 9     | 2                              | 3  | 7  | 4  | 1  |  |
| Olszanica .....                              | 15              | 2                                     | -   | 2     | 2     | 9     | 2                              | 7  | 6  | 2  | -  |  |
| Solina .....                                 | 15              | 3                                     | 1   | 2     | 6     | 5     | 1                              | 7  | 4  | 3  | 1  |  |
| POWIAT SANOCKI                               |                 |                                       |   |       |       |       |                                |  |  |  |  |  |
| Gmina miejska<br>Urban gmina                 |                 |                                       |   |       |       |       |                                |  |  |  |  |  |
| Sanok .....                                  | 21              | 4                                     | 2   | 2     | 4     | 3     | 10                             | 15   | 6  | -  | -  |  |
| Gmina miejsko-wiejska<br>Urban-rural gmina   |                 |                                       |   |       |       |       |                                |  |  |  |  |  |
| Zagórz .....                                 | 15              | 1                                     | -   | 1     | 2     | 5     | 7                              | 3  | 9  | 3  | -  |  |
| Gminy wiejskie<br>Rural gminas               |                 |                                       |   |       |       |       |                                |  |  |  |  |  |
| Beško .....                                  | 15              | 1                                     | 2   | 2     | 4     | 5     | 2                              | 5  | 3  | 7  | -  |  |
| Bukowsko .....                               | 15              | 3                                     | 1   | 3     | 2     | 7     | 2                              | 5  | 4  | 6  | -  |  |
| Komańcza .....                               | 15              | 6                                     | 1   | 2     | 4     | 5     | 3                              | 5  | 4  | 6  | -  |  |
| Sanok .....                                  | 15              | 3                                     | -   | 1     | 5     | 7     | 2                              | 2  | 9  | 4  | -  |  |
| Tyrawa Wołoska .....                         | 15              | 4                                     | 1   | -     | 8     | 3     | 3                              | 1  | 9  | 5  | -  |  |
| Zarszyn .....                                | 15              | -                                     | 1   | 2     | 3     | 6     | 3                              | 7  | 7  | 1  | -  |  |

<sup>a</sup> Bez radnych rad miast w miastach na prawach powiatu.<sup>a</sup> Excluding councillors of city councils in cities with powiat status.

TABL. 2 (12). RADNI GMIN<sup>a</sup> WEDŁUG PŁCI, WIEKU I POZIOMU WYKSZTAŁCENIA W 2015 R. (cd.)

Stan w dniu 31 XII

GMINA COUNCILLORS<sup>a</sup> BY SEX, AGE AND EDUCATIONAL LEVEL IN 2015 (cont.)

As of 31 XII

| WYSZCZEGÓLNIENIE<br>SPECIFICATION                        | Ogółem<br>Total | W tym<br>kobiety<br>Of<br>which<br>women | Z liczby ogółem — w wieku<br>Of total number — at age |       |       |       |                                | Z liczby ogółem — z wykształceniem<br>Of total number — with education |  |   |  |
|--|-----------------|--|---|-------|-------|-------|--------------------------------|--|--|---|--|
|  |                 |  | 18-29<br>lat<br>years                                 | 30-39 | 40-49 | 50-59 | 60 lat<br>i więcej<br>and more | wyższym<br>tertiary  | połicealnym<br>i średnim<br>post-<br>secondary<br>and<br>secondary | zasadniczym<br>zawodowym<br>basic<br>vocational | gimnazjalnym<br>i podstawowym<br>lower<br>secondary<br>and primary |
| <b>PODREGION PRZEMYSKI</b><br><i>PRZEMYSKI SUBREGION</i> |                 |  |   |       |       |       |                                |  |  |   |  |
| <b>POWIAT JAROSŁAWSKI</b>                                |                 |  |   |       |       |       |                                |  |  |   |  |
| Gminy miejskie<br><i>Urban gminas</i>                    |                 |  |   |       |       |       |                                |  |  |   |  |
| Jarosław .....   | 21              | 5  | 1   | 2     | 1     | 10    | 7                              | 14   | 7  | -   | -  |
| Radymno .....  | 15              | 3  | -   | 3     | 5     | 6     | 1                              | 9  | 6  | -   | -  |
| Gmina miejsko-wiejska<br><i>Urban-rural gmina</i>        |                 |  |   |       |       |       |                                |  |  |   |  |
| Pruchnik .....   | 15              | 1  | 2   | 1     | 4     | 6     | 2                              | 4  | 6  | 4   | 1  |
| Gminy wiejskie<br><i>Rural gminas</i>                    |                 |  |   |       |       |       |                                |  |  |   |  |
| Chłopice .....   | 15              | 4  | 2   | 3     | 3     | 3     | 4                              | 5  | 8  | 2   | -  |
| Jarosław .....   | 15              | 1  | -   | 3     | 1     | 6     | 5                              | 3  | 9  | 3   | -  |
| Laszki .....   | 15              | 4  | -   | 4     | 4     | 4     | 3                              | 6  | 6  | 3   | -  |
| Pawłosiów .....  | 15              | 3  | -   | 2     | -     | 5     | 8                              | 3  | 3  | 8   | 1  |
| Radymno .....  | 15              | 2  | -   | 1     | 4     | 7     | 3                              | 1  | 8  | 6   | -  |
| Rokietnica .....   | 15              | -  | -   | -     | 2     | 7     | 6                              | 1  | 3  | 7   | 4  |
| Rożwienica .....   | 15              | 5  | 1   | 5     | 6     | 1     | 2                              | 7  | 5  | 2   | 1  |
| Wiązownica .....   | 15              | 3  | 1   | 3     | 6     | 4     | 1                              | 7  | 6  | 2   | -  |
| <b>POWIAT LUBACZOWSKI</b>                                |                 |  |   |       |       |       |                                |  |  |   |  |
| Gmina miejska<br><i>Urban gmina</i>                      |                 |  |   |       |       |       |                                |  |  |   |  |
| Lubaczów .....   | 15              | 1  | -   | 2     | 2     | 8     | 3                              | 7  | 7  | 1   | -  |
| Gminy miejsko-wiejskie<br><i>Urban-rural gminas</i>      |                 |  |   |       |       |       |                                |  |  |   |  |
| Cieszanów .....  | 15              | 1  | -   | 1     | 6     | 5     | 3                              | 5  | 6  | 4   | -  |
| Narol .....  | 15              | 1  | 1   | 3     | 3     | 5     | 3                              | 4  | 6  | 4   | 1  |
| Oleszyce .....   | 15              | 4  | -   | 2     | 3     | 8     | 2                              | 7  | 6  | 2   | -  |
| Gminy wiejskie<br><i>Rural gminas</i>                    |                 |  |   |       |       |       |                                |  |  |   |  |
| Horyniec-Zdrój .....                                     | 15              | 4  | -   | 1     | 11    | -     | 3                              | 5  | 8  | 2   | -  |
| Lubaczów .....   | 15              | 3  | 1   | 1     | 2     | 8     | 3                              | 4  | 4  | 6   | 1  |
| Stary Dzików .....                                       | 15              | 1  | -   | 2     | 6     | 3     | 4                              | 2  | 5  | 6   | 2  |
| Wielkie Oczy .....                                       | 15              | 1  | -   | -     | 4     | 8     | 3                              | 4  | 4  | 4   | 3  |
| <b>POWIAT PRZEMYSKI</b>                                  |                 |  |   |       |       |       |                                |  |  |   |  |
| Gminy wiejskie<br><i>Rural gminas</i>                    |                 |  |   |       |       |       |                                |  |  |   |  |
| Bircza .....   | 15              | 2  | -   | 1     | 3     | 8     | 3                              | 3  | 6  | 6   | -  |
| Dubiecko .....   | 15              | 5  | -   | -     | 7     | 4     | 4                              | 5  | 4  | 5   | 1  |
| Fredropol .....  | 15              | 2  | -   | 3     | 3     | 7     | 2                              | 2  | 6  | 6   | 1  |
| Krasiczyn .....  | 15              | 5  | -   | 3     | 8     | 2     | 2                              | 6  | 8  | 1   | -  |
| Krzywczwa .....  | 15              | 1  | 1   | 4     | 5     | 4     | 1                              | 5  | 4  | 6   | -  |
| Medyka .....   | 15              | 4  | -   | 3     | 4     | 7     | 1                              | 6  | 7  | 2   | -  |
| Orty .....   | 15              | 6  | -   | 4     | 2     | 6     | 3                              | 6  | 4  | 4   | 1  |
| Przemysł .....   | 15              | 3  | -   | 1     | 4     | 4     | 6                              | 3  | 7  | 5   | -  |
| Stubno .....   | 15              | 1  | 1   | 3     | 2     | 6     | 3                              | 1  | 10   | 4   | -  |
| Żurawica .....   | 15              | 1  | -   | 1     | 7     | 4     | 3                              | 5  | 7  | 3   | -  |

<sup>a</sup> Bez radnych rad miast w miastach na prawach powiatu.<sup>a</sup> Excluding councillors of city councils in cities with powiat status.

TABL. 2 (12). RADNI GMIN<sup>a</sup> WEDŁUG PŁCI, WIEKU I POZIOMU WYKSZTAŁCENIA W 2015 R. (cd.)

Stan w dniu 31 XII

GMINA COUNCILLORS<sup>a</sup> BY SEX, AGE AND EDUCATIONAL LEVEL IN 2015 (cont.)

As of 31 XII

| WYSZCZEGÓLNIENIE<br>SPECIFICATION | Ogółem<br>Total | W tym<br>kobiety<br>Of<br>which<br>women | Z liczby ogółem — w wieku<br>Of total number — at age |       |       |       |                                | Z liczby ogółem — z wykształceniem<br>Of total number — with education |   |  |  |
|-----------------------------------|-----------------|--|---|-------|-------|-------|--------------------------------|--|---|--|--|
|                                   |                 |  | 18-29<br>lat<br>years                                 | 30-39 | 40-49 | 50-59 | 60 lat<br>i więcej<br>and more | wyższym<br>tertiary  | połrealnym<br>i średnim<br>post-<br>secondary<br>and<br>secondary | zasadni-<br>czym<br>zawodowym<br>basic<br>vocational | gimna-<br>zjalnym<br>i podsta-<br>wowym<br>lower<br>secondary<br>and primary |
| <b>POWIAT PRZEWORSKI</b>          |                 |  |   |       |       |       |                                |  |   |  |  |
| Gmina miejska                     |                 |  |   |       |       |       |                                |  |   |  |  |
| Urban gmina                       |                 |  |   |       |       |       |                                |  |   |  |  |
| Przeworsk .....                   | 15              | 2  | -   | 3     | 6     | 2     | 4                              | 10   | 4   | 1  | -  |
| Gminy miejsko-wiejskie            |                 |  |   |       |       |       |                                |  |   |  |  |
| Urban-rural gminas                |                 |  |   |       |       |       |                                |  |   |  |  |
| Kańczuga .....                    | 15              | 2  | -   | 1     | 7     | 3     | 4                              | 3  | 8   | 4  | -  |
| Sieniawa .....                    | 15              | 2  | -   | 1     | 2     | 7     | 5                              | 5  | 3   | 7  | -  |
| Gminy wiejskie                    |                 |  |   |       |       |       |                                |  |   |  |  |
| Rural gminas                      |                 |  |   |       |       |       |                                |  |   |  |  |
| Adamówka .....                    | 15              | 1  | -   | 5     | 3     | 4     | 3                              | 5  | 3   | 7  | -  |
| Gać .....                         | 15              | 5  | 1   | 3     | 4     | 3     | 4                              | 6  | 7   | 2  | -  |
| Jawornik Polski .....             | 15              | 1  | -   | 5     | 3     | 5     | 2                              | 6  | 6   | 3  | -  |
| Przeworsk .....                   | 15              | 1  | 1   | 1     | 3     | 8     | 2                              | 5  | 8   | 2  | -  |
| Tryńcza .....                     | 15              | 1  | -   | 3     | 8     | 2     | 2                              | 4  | 10  | 1  | -  |
| Zarzecze .....                    | 15              | 5  | -   | 5     | 4     | 3     | 3                              | 5  | 7   | 3  | -  |
| <b>PODREGION RZESZOWSKI</b>       |                 |  |   |       |       |       |                                |  |   |  |  |
| <i>RZESZOWSKI SUBREGION</i>       |                 |  |   |       |       |       |                                |  |   |  |  |
| <b>POWIAT KOLBUSZOWSKI</b>        |                 |  |   |       |       |       |                                |  |   |  |  |
| Gmina miejsko-wiejska             |                 |  |   |       |       |       |                                |  |   |  |  |
| Urban-rural gmina                 |                 |  |   |       |       |       |                                |  |   |  |  |
| Kolbuszowa .....                  | 21              | 2  | 1   | 1     | 5     | 9     | 5                              | 9  | 10  | 2  | -  |
| Gminy wiejskie                    |                 |  |   |       |       |       |                                |  |   |  |  |
| Rural gminas                      |                 |  |   |       |       |       |                                |  |   |  |  |
| Cmolas .....                      | 15              | 2  | -   | 2     | 4     | 7     | 2                              | 3  | 6   | 6  | -  |
| Dzikowiec .....                   | 15              | 3  | -   | 3     | 1     | 7     | 4                              | 4  | 7   | 4  | -  |
| Majdan Królewski .....            | 15              | 1  | -   | 4     | 6     | 4     | 1                              | 5  | 6   | 4  | -  |
| Niwiska .....                     | 15              | 1  | -   | 1     | 2     | 6     | 6                              | 1  | 7   | 6  | 1  |
| Raniżów .....                     | 15              | 3  | -   | 6     | 3     | 5     | 1                              | 6  | 5   | 3  | 1  |
| <b>POWIAT ŁAŃCUCKI</b>            |                 |  |   |       |       |       |                                |  |   |  |  |
| Gmina miejska                     |                 |  |   |       |       |       |                                |  |   |  |  |
| Urban gmina                       |                 |  |   |       |       |       |                                |  |   |  |  |
| Łańcut .....                      | 15              | 3  | -   | 2     | 5     | 6     | 2                              | 12   | 3   | -  | -  |
| Gminy wiejskie                    |                 |  |   |       |       |       |                                |  |   |  |  |
| Rural gminas                      |                 |  |   |       |       |       |                                |  |   |  |  |
| Białobrzegi .....                 | 15              | 4  | -   | 1     | 5     | 6     | 3                              | 2  | 9   | 4  | -  |
| Czarna .....                      | 15              | 1  | 1   | 4     | 5     | 4     | 1                              | 7  | 8   | -  | -  |
| Łańcut .....                      | 21              | 3  | -   | 4     | 4     | 7     | 6                              | 8  | 12  | 1  | -  |
| Markowa .....                     | 15              | 5  | -   | 1     | 7     | 3     | 4                              | 6  | 5   | 4  | -  |
| Rakszawa .....                    | 15              | 3  | 1   | 3     | 6     | 4     | 1                              | 7  | 8   | -  | -  |
| Żołyńa .....                      | 15              | 8  | -   | -     | 2     | 7     | 6                              | 5  | 7   | 3  | -  |

<sup>a</sup> Bez radnych rad miast w miastach na prawach powiatu.<sup>a</sup> Excluding councillors of city councils in cities with powiat status.



TABL. 2 (12). RADNI GMIN<sup>a</sup> WEDŁUG PŁCI, WIEKU I POZIOMU WYKSZTAŁCENIA W 2015 R. (cd.)

Stan w dniu 31 XII

GMINA COUNCILLORS<sup>a</sup> BY SEX, AGE AND EDUCATIONAL LEVEL IN 2015 (cont.)

As of 31 XII

| WYSZCZEGÓLNIENIE<br>SPECIFICATION            | Ogółem<br>Total | W tym<br>kobiety<br>Of<br>which<br>women | Z liczby ogółem — w wieku<br>Of total number — at age |       |       |       |                                | Z liczby ogółem — z wykształceniem<br>Of total number — with education |   |  |  |  |
|--|-----------------|--|---|-------|-------|-------|--------------------------------|--|---|--|--|--|
|  |                 |  | 18-29<br>lat<br>years                                 | 30-39 | 40-49 | 50-59 | 60 lat<br>i więcej<br>and more | wyższym<br>tertiary  | połoznym<br>i średnim<br>post-<br>secondary<br>and<br>secondary | zasadni-<br>czym<br>zawodowym<br>basic<br>vocational | gimna-<br>zjalnym<br>i podsta-<br>wowym<br>lower<br>secondary<br>and primary |  |
| <b>POWIAT ROPCZYCKO-<br/>-SĘDZISZOWSKI</b>   |                 |  |   |       |       |       |                                |  |   |  |  |  |
| Gminy miejsko-wiejskie<br>Urban-rural gminas |                 |  |   |       |       |       |                                |  |   |  |  |  |
| Ropczyce .....                               | 21              | 3  | -   | 3     | 3     | 7     | 8                              | 6  | 12  | 3  | -  |  |
| Sędziszów Małopolski .....                   | 21              | 3  | -   | 5     | 5     | 7     | 4                              | 9  | 10  | 2  | -  |  |
| Gminy wiejskie<br>Rural gminas               |                 |  |   |       |       |       |                                |  |   |  |  |  |
| Iwierzycy .....                              | 15              | 3  | -   | 1     | 5     | 6     | 3                              | 3  | 8   | 4  | -  |  |
| Ostrów .....                                 | 15              | 5  | 1   | 3     | 2     | 7     | 2                              | 3  | 5   | 5  | 2  |  |
| Wielopole Skrzyńskie .....                   | 15              | 4  | 1   | 1     | 3     | 8     | 2                              | 3  | 6   | 6  | -  |  |
| <b>POWIAT RZESZOWSKI</b>                     |                 |  |   |       |       |       |                                |  |   |  |  |  |
| Gmina miejska<br>Urban gmina                 |                 |  |   |       |       |       |                                |  |   |  |  |  |
| Dynów .....                                  | 15              | 3  | -   | 1     | 3     | 6     | 5                              | 6  | 7   | 2  | -  |  |
| Gminy miejsko-wiejskie<br>Urban-rural gminas |                 |  |   |       |       |       |                                |  |   |  |  |  |
| Błażowa .....                                | 15              | 7  | -   | 3     | 7     | 2     | 3                              | 4  | 4   | 7  | -  |  |
| Boguchwała .....                             | 15              | 2  | -   | 3     | 5     | 4     | 3                              | 8  | 6   | 1  | -  |  |
| Głogów Małopolski .....                      | 15              | 6  | -   | 4     | 1     | 5     | 5                              | 4  | 8   | 3  | -  |  |
| Sokołów Małopolski .....                     | 15              | 3  | -   | -     | 5     | 6     | 4                              | 3  | 9   | 3  | -  |  |
| Tyczyn .....                                 | 15              | 4  | 1   | 4     | 3     | 3     | 4                              | 7  | 6   | 2  | -  |  |
| Gminy wiejskie<br>Rural gminas               |                 |  |   |       |       |       |                                |  |   |  |  |  |
| Chmielnik .....                              | 15              | 6  | -   | 2     | 5     | 4     | 4                              | 1  | 9   | 3  | 2  |  |
| Dynów .....                                  | 15              | 4  | -   | 4     | 6     | 4     | 1                              | 5  | 5   | 3  | 2  |  |
| Hyżne .....                                  | 15              | 3  | 1   | 1     | 3     | 5     | 5                              | 4  | 5   | 5  | 1  |  |
| Kamień .....                                 | 15              | 1  | -   | 2     | 2     | 9     | 2                              | 2  | 7   | 4  | 2  |  |
| Krasne .....                                 | 15              | 4  | -   | 2     | 3     | 7     | 3                              | 5  | 9   | 1  | -  |  |
| Lubenia .....                                | 15              | 2  | -   | 3     | 2     | 7     | 3                              | 4  | 6   | 5  | -  |  |
| Świlcza .....                                | 14              | 3  | 3   | 5     | 4     | -     | 2                              | 11   | 3   | -  | -  |  |
| Trzebownik .....                             | 21              | 9  | -   | 2     | 5     | 10    | 4                              | 10   | 6   | 5  | -  |  |
| <b>POWIAT STRYŻOWSKI</b>                     |                 |  |   |       |       |       |                                |  |   |  |  |  |
| Gmina miejsko-wiejska<br>Urban-rural gmina   |                 |  |   |       |       |       |                                |  |   |  |  |  |
| Strzyżów .....                               | 21              | 7  | 1   | 4     | 6     | 5     | 5                              | 9  | 10  | 2  | -  |  |
| Gminy wiejskie<br>Rural gminas               |                 |  |   |       |       |       |                                |  |   |  |  |  |
| Czudec .....                                 | 15              | -  | -   | 1     | 4     | 6     | 4                              | 6  | 8   | 1  | -  |  |
| Fryszak .....                                | 15              | -  | -   | 3     | 1     | 8     | 3                              | 3  | 6   | 6  | -  |  |
| Niebylec .....                               | 15              | 4  | -   | 3     | 4     | 4     | 4                              | 4  | 9   | -  | 2  |  |
| Wiśniowa .....                               | 15              | 4  | 1   | -     | 3     | 6     | 5                              | 4  | 7   | 3  | 1  |  |

<sup>a</sup> Bez radnych rad miast w miastach na prawach powiatu.<sup>a</sup> Excluding councillors of city councils in cities with powiat status.

TABL. 2 (12). RADNI GMIN<sup>a</sup> WEDŁUG PŁCI, WIEKU I POZIOMU WYKSZTAŁCENIA W 2015 R. (cd.)

Stan w dniu 31 XII

GMINA COUNCILLORS<sup>a</sup> BY SEX, AGE AND EDUCATIONAL LEVEL IN 2015 (cont.)

As of 31 XII

| WYSZCZEGÓLNIENIE<br>SPECIFICATION                              | Ogółem<br>Total | W tym<br>kobiety<br>Of<br>which<br>women | Z liczby ogółem — w wieku<br>Of total number — at age |       |       |       |                                | Z liczby ogółem — z wykształceniem<br>Of total number — with education |  |  |  |  |
|--|-----------------|--|---|-------|-------|-------|--------------------------------|--|--|--|--|--|
|  |                 |  | 18-29<br>lat<br>years                                 | 30-39 | 40-49 | 50-59 | 60 lat<br>i więcej<br>and more | wyższym<br>tertiary  | połicealnym<br>i średnim<br>post-<br>secondary<br>and<br>secondary | zasadni-<br>czym<br>zawodowym<br>basic<br>vocational | gimna-<br>zjalnym<br>i podsta-<br>wowym<br>lower<br>secondary<br>and primary |  |
| <b>PODREGION TARNOBRZESKI</b><br><i>TARNOBRZESKI SUBREGION</i> |                 |  |   |       |       |       |                                |  |  |  |  |  |
| <b>POWIAT DĘBICKI</b>  |                 |  |   |       |       |       |                                |  |  |  |  |  |
| Gmina miejska<br><i>Urban gmina</i>                            |                 |  |   |       |       |       |                                |  |  |  |  |  |
| Dębica .....   | 21              | 5  | 2   | 3     | 3     | 6     | 7                              | 17   | 3  | 1  | -  |  |
| Gminy miejsko-wiejskie<br><i>Urban-rural gminas</i>            |                 |  |   |       |       |       |                                |  |  |  |  |  |
| Brzostek .....   | 15              | 5  | 2   | 2     | 1     | 5     | 5                              | 5  | 6  | 2  | 2  |  |
| Pilzno .....   | 15              | 3  | -   | 2     | 7     | 6     | -                              | 5  | 6  | 4  | -  |  |
| Gminy wiejskie<br><i>Rural gminas</i>                          |                 |  |   |       |       |       |                                |  |  |  |  |  |
| Czarna .....   | 15              | 4  | -   | 3     | 3     | 9     | -                              | 3  | 7  | 5  | -  |  |
| Dębica .....   | 21              | 4  | -   | 1     | 9     | 5     | 6                              | 8  | 8  | 5  | -  |  |
| Jodłowa .....  | 15              | 5  | 1   | -     | 4     | 7     | 3                              | 1  | 6  | 6  | 2  |  |
| Żyraków .....  | 15              | 4  | -   | 1     | 2     | 7     | 5                              | 8  | 4  | 3  | -  |  |
| <b>POWIAT LEŻAJSKI</b>   |                 |  |   |       |       |       |                                |  |  |  |  |  |
| Gmina miejska<br><i>Urban gmina</i>                            |                 |  |   |       |       |       |                                |  |  |  |  |  |
| Leżajsk .....  | 15              | 6  | -   | 1     | 5     | 4     | 5                              | 9  | 5  | 1  | -  |  |
| Gmina miejsko-wiejska<br><i>Urban-rural gmina</i>              |                 |  |   |       |       |       |                                |  |  |  |  |  |
| Nowa Sarzyna .....   | 21              | 2  | -   | 4     | 7     | 8     | 2                              | 11   | 6  | 4  | -  |  |
| Gminy wiejskie<br><i>Rural gminas</i>                          |                 |  |   |       |       |       |                                |  |  |  |  |  |
| Grodzisko Dolne .....  | 15              | 4  | -   | 3     | 8     | 3     | 1                              | 5  | 5  | 4  | 1  |  |
| Kuryłówka .....  | 15              | 2  | 1   | 2     | 4     | 6     | 2                              | 4  | 3  | 7  | 1  |  |
| Leżajsk .....  | 21              | 3  | 1   | 4     | 7     | 7     | 2                              | 10   | 5  | 6  | -  |  |
| <b>POWIAT MIELECKI</b>   |                 |  |   |       |       |       |                                |  |  |  |  |  |
| Gmina miejska<br><i>Urban gmina</i>                            |                 |  |   |       |       |       |                                |  |  |  |  |  |
| Mielec .....   | 23              | 4  | 1   | 2     | 4     | 7     | 9                              | 18   | 5  | -  | -  |  |
| Gminy miejsko-wiejskie<br><i>Urban-rural gminas</i>            |                 |  |   |       |       |       |                                |  |  |  |  |  |
| Przeclaw .....   | 15              | 1  | 1   | 4     | 4     | 2     | 4                              | 2  | 10   | 3  | -  |  |
| Radomyśl Wielki .....  | 15              | 4  | -   | -     | 3     | 7     | 5                              | 3  | 6  | 6  | -  |  |

<sup>a</sup> Bez radnych rad miast w miastach na prawach powiatu.<sup>a</sup> Excluding councillors of city councils in cities with powiat status.

TABL. 2 (12). RADNI GMIN<sup>a</sup> WEDŁUG PŁCI, WIEKU I POZIOMU WYKSZTAŁCENIA W 2015 R. (dok.)

Stan w dniu 31 XII

GMINA COUNCILLORS<sup>a</sup> BY SEX, AGE AND EDUCATIONAL LEVEL IN 2015 (cont.)

As of 31 XII

| WYSZCZEGÓLNIENIE<br>SPECIFICATION | Ogółem<br>Total | W tym<br>kobiety<br>Of<br>which<br>women | Z liczby ogółem — w wieku<br>Of total number — at age |       |       |       |                                | Z liczby ogółem — z wykształceniem<br>Of total number — with education |  |  |  |
|-----------------------------------|-----------------|--|---|-------|-------|-------|--------------------------------|--|--|--|--|
|                                   |                 |  | 18-29<br>lat<br>years                                 | 30-39 | 40-49 | 50-59 | 60 lat<br>i więcej<br>and more | wyższym<br>tertiary  | połicealnym<br>i średnim<br>post-<br>secondary<br>and<br>secondary | zasadni-<br>czym<br>zawodowym<br>basic<br>vocational | gimna-<br>zjalnym<br>i podsta-<br>wowym<br>lower<br>secondary<br>and primary |
| <b>POWIAT MIELECKI</b>            |                 |  |   |       |       |       |                                |  |  |  |  |
| (dok.) (cont.)                    |                 |  |   |       |       |       |                                |  |  |  |  |
| Gminy wiejskie                    |                 |  |   |       |       |       |                                |  |  |  |  |
| <i>Rural gminas</i>               |                 |  |   |       |       |       |                                |  |  |  |  |
| Borowa .....                      | 15              | -  | -   | 2     | 3     | 6     | 4                              | 2  | 3  | 10   | -  |
| Czermin .....                     | 15              | -  | -   | -     | 5     | 9     | 1                              | 2  | 3  | 10   | -  |
| Mieleszowice .....                | 15              | 4  | -   | 2     | 3     | 8     | 2                              | 3  | 6  | 6  | -  |
| Mielec .....                      | 15              | 3  | -   | 3     | 5     | 4     | 3                              | 7  | 5  | 3  | -  |
| Padew Narodowa .....              | 15              | 3  | 1   | 2     | 3     | 4     | 5                              | 4  | 9  | 2  | -  |
| Tuszów Narodowy .....             | 15              | 1  | -   | 5     | 5     | 3     | 2                              | 4  | 6  | 5  | -  |
| Wadowice Górne .....              | 15              | 2  | 1   | 2     | 6     | 5     | 1                              | 3  | 6  | 6  | -  |
| <b>POWIAT NIŻAŃSKI</b>            |                 |  |   |       |       |       |                                |  |  |  |  |
| Gminy miejsko-wiejskie            |                 |  |   |       |       |       |                                |  |  |  |  |
| <i>Urban-rural gminas</i>         |                 |  |   |       |       |       |                                |  |  |  |  |
| Nisko .....                       | 21              | 3  | -   | 3     | 6     | 8     | 4                              | 10   | 9  | 2  | -  |
| Rudnik nad Sanem .....            | 15              | 5  | -   | 4     | 5     | 4     | 2                              | 9  | 5  | 1  | -  |
| Ulanów .....                      | 15              | 4  | 3   | 5     | 1     | 3     | 3                              | 7  | 7  | 1  | -  |
| Gminy wiejskie                    |                 |  |   |       |       |       |                                |  |  |  |  |
| <i>Rural gminas</i>               |                 |  |   |       |       |       |                                |  |  |  |  |
| Harasiuki .....                   | 15              | 4  | 1   | 3     | 4     | 5     | 2                              | 3  | 8  | 3  | 1  |
| Jarocin .....                     | 15              | 4  | 2   | 1     | 8     | 3     | 1                              | 5  | 6  | 4  | -  |
| Jeżowe .....                      | 15              | 1  | -   | -     | 6     | 8     | 1                              | 2  | 7  | 6  | -  |
| Krzyszów .....                    | 15              | 1  | 2   | 3     | 2     | 3     | 5                              | 6  | 2  | 5  | 2  |
| <b>POWIAT STALOWOWOLSKI</b>       |                 |  |   |       |       |       |                                |  |  |  |  |
| Gmina miejska                     |                 |  |   |       |       |       |                                |  |  |  |  |
| <i>Urban gmina</i>                |                 |  |   |       |       |       |                                |  |  |  |  |
| Stalowa Wola .....                | 22              | 6  | -   | 3     | 6     | 6     | 7                              | 14   | 6  | 2  | -  |
| Gmina miejsko-wiejska             |                 |  |   |       |       |       |                                |  |  |  |  |
| <i>Urban-rural gmina</i>          |                 |  |   |       |       |       |                                |  |  |  |  |
| Zaklików .....                    | 15              | 3  | 1   | 2     | 6     | 3     | 3                              | 5  | 5  | 4  | 1  |
| Gminy wiejskie                    |                 |  |   |       |       |       |                                |  |  |  |  |
| <i>Rural gminas</i>               |                 |  |   |       |       |       |                                |  |  |  |  |
| Bojanów .....                     | 15              | 1  | 1   | 2     | 5     | 4     | 3                              | 4  | 4  | 5  | 2  |
| Pyszcznica .....                  | 15              | 3  | -   | 3     | 2     | 9     | 1                              | 5  | 6  | 4  | -  |
| Radomyśl nad Sanem .....          | 15              | 3  | 1   | 1     | 4     | 6     | 3                              | 4  | 6  | 5  | -  |
| Zaleszany .....                   | 15              | 5  | 1   | 3     | 5     | 3     | 3                              | 5  | 7  | 3  | -  |
| <b>POWIAT TARNOBRZESKI</b>        |                 |  |   |       |       |       |                                |  |  |  |  |
| Gminy miejsko-wiejskie            |                 |  |   |       |       |       |                                |  |  |  |  |
| <i>Urban-rural gminas</i>         |                 |  |   |       |       |       |                                |  |  |  |  |
| Baranów Sandomierski .....        | 15              | 2  | -   | -     | 4     | 7     | 4                              | 5  | 9  | 1  | -  |
| Nowa Dęba .....                   | 15              | 2  | 1   | 4     | 2     | 6     | 2                              | 9  | 4  | 2  | -  |
| Gminy wiejskie                    |                 |  |   |       |       |       |                                |  |  |  |  |
| <i>Rural gminas</i>               |                 |  |   |       |       |       |                                |  |  |  |  |
| Gorzyce .....                     | 15              | 7  | -   | 4     | 4     | 4     | 3                              | 12   | 1  | 2  | -  |
| Grębów .....                      | 15              | 1  | -   | -     | 5     | 4     | 6                              | 3  | 8  | 4  | -  |

<sup>a</sup> Bez radnych rad miast w miastach na prawach powiatu.<sup>a</sup> Excluding councillors of city councils in cities with powiat status.

TABL. 3 (13). RADNI RAD POWIATÓW I RAD MIAST W MIASTACH NA PRAWACH POWIATU WEDŁUG PŁCI, WIEKU I POZIOMU WYKSZTAŁCENIA W 2015 R.

Stan w dniu 31 XII

COUNCILLORS OF POWIAT COUNCILS AND CITY COUNCILS IN CITIES WITH POWIAT STATUS BY SEX, AGE AND EDUCATIONAL LEVEL IN 2015  
As of 31 XII

| WYSZCZEGÓLNIENIE<br>SPECIFICATION                              | Ogółem<br>Total | W tym<br>kobiety<br>Of which<br>women | Z liczby ogółem — w wieku<br>Of total number — at age |           |           |            |                                | Z liczby ogółem — z wykształceniem<br>Of total number — with education |  |   |
|--|-----------------|---------------------------------------|---|-----------|-----------|------------|--------------------------------|--|--|---|
|  |                 |                                       | 18-29 lat<br>years                                    | 30-39     | 40-49     | 50-59      | 60 lat<br>i więcej<br>and more | wyższym<br>tertiary  | policealnym<br>i średnim<br>post-second-<br>ary and<br>secondary | zasadniczym<br>zawodowym<br>basic<br>vocational |
| <b>WOJEWÓDZTWO</b> .....<br><i>VOIVODSHIP</i>                  | <b>431</b>      | <b>64</b>                             | <b>7</b>  | <b>35</b> | <b>91</b> | <b>195</b> | <b>103</b>                     | <b>334</b>   | <b>79</b>  | <b>18</b>                                       |
| <b>Podregion krośnieński</b><br><i>Krośnieński subregion</i>   |                 |                                       |   |           |           |            |                                |  |  |   |
| <i>Powiaty: Powiats:</i>                                       |                 |                                       |   |           |           |            |                                |  |  |   |
| bieszczadzki .....   | 15              | 2                                     | -   | 1         | 1         | 11         | 2                              | 12   | 3  | -   |
| brzozowski .....   | 19              | -                                     | -   | -         | 5         | 8          | 6                              | 14   | 4  | 1   |
| jasielski .....  | 23              | 3                                     | 1   | -         | 8         | 10         | 4                              | 18   | 4  | 1   |
| krośnieński .....  | 23              | 4                                     | -   | 1         | 6         | 9          | 7                              | 15   | 6  | 2   |
| leski .....  | 15              | 2                                     | -   | -         | 2         | 10         | 3                              | 9  | 5  | 1   |
| sanocki .....  | 21              | 2                                     | -   | 2         | 7         | 8          | 4                              | 18   | 2  | 1   |
| Miasto na prawach powiatu:<br><i>City with powiat status:</i>  |                 |                                       |   |           |           |            |                                |  |  |   |
| Krosno .....   | 21              | 4                                     | 1   | 4         | 7         | 2          | 7                              | 14   | 4  | 3   |
| <b>Podregion przemyski</b><br><i>Przemyski subregion</i>       |                 |                                       |   |           |           |            |                                |  |  |   |
| <i>Powiaty: Powiats:</i>                                       |                 |                                       |   |           |           |            |                                |  |  |   |
| jarosławski .....  | 25              | 2                                     | 1   | 2         | 2         | 16         | 4                              | 20   | 5  | -   |
| lubaczowski .....  | 17              | 4                                     | -   | 1         | -         | 9          | 7                              | 14   | 2  | 1   |
| przemyski .....  | 19              | 2                                     | -   | -         | 2         | 12         | 5                              | 12   | 7  | -   |
| przeworski .....   | 21              | 3                                     | 1   | 3         | 3         | 7          | 7                              | 18   | 1  | 2   |
| Miasto na prawach powiatu:<br><i>City with powiat status:</i>  |                 |                                       |   |           |           |            |                                |  |  |   |
| Przemysł .....   | 23              | 6                                     | -   | 3         | 5         | 9          | 6                              | 23   | -  | -   |
| <b>Podregion rzeszowski</b><br><i>Rzeszowski subregion</i>     |                 |                                       |   |           |           |            |                                |  |  |   |
| <i>Powiaty: Powiats:</i>                                       |                 |                                       |   |           |           |            |                                |  |  |   |
| kolbuszowski .....   | 19              | 1                                     | -   | 1         | 2         | 9          | 7                              | 10   | 7  | 2   |
| łańcucki .....   | 19              | 5                                     | 2   | 3         | 3         | 9          | 2                              | 17   | 2  | -   |
| ropczycko-sędziszowski .....                                   | 19              | 8                                     | -   | 3         | 9         | 4          | 3                              | 16   | 3  | -   |
| rzeszowski .....   | 29              | 2                                     | -   | 2         | 8         | 10         | 9                              | 22   | 7  | -   |
| strzyżowski .....  | 19              | 2                                     | -   | -         | 5         | 9          | 5                              | 15   | 2  | 2   |
| Miasto na prawach powiatu:<br><i>City with powiat status:</i>  |                 |                                       |   |           |           |            |                                |  |  |   |
| Rzeszów .....  | 25              | 4                                     | 2   | 2         | 7         | 10         | 4                              | 23   | 2  | -   |
| <b>Podregion tarnobrzeski</b><br><i>Tarnobrzeski subregion</i> |                 |                                       |   |           |           |            |                                |  |  |   |
| <i>Powiaty: Powiats:</i>                                       |                 |                                       |   |           |           |            |                                |  |  |   |
| dębicki .....  | 25              | 5                                     | -   | 4         | 6         | 9          | 6                              | 20   | 3  | 2   |
| leżajski .....   | 19              | 3                                     | -   | 3         | 6         | 6          | 4                              | 16   | 3  | -   |
| mielecki .....   | 25              | 5                                     | 1   | 1         | 5         | 14         | 4                              | 21   | 4  | -   |
| niżański .....   | 19              | 2                                     | 1   | 3         | 4         | 7          | 4                              | 15   | 2  | 2   |
| stalowowolski .....  | 23              | 3                                     | -   | 2         | 5         | 11         | 5                              | 21   | 2  | -   |
| tarnobrzeski .....   | 17              | 4                                     | -   | 3         | 2         | 7          | 5                              | 11   | 5  | 1   |
| Miasto na prawach powiatu:<br><i>City with powiat status:</i>  |                 |                                       |   |           |           |            |                                |  |  |   |
| Tarnobrzeg .....   | 21              | 4                                     | -   | 4         | 7         | 7          | 3                              | 15   | 6  | -   |

### DZIAŁ III.

## BEZPIECZEŃSTWO PUBLICZNE

### Uwagi ogólne

1. Przepięstwo stwierdzone jest to zdarzenie, co do którego w zakończonym postępowaniu przygotowawczym potwierdzono, że jest przestępstwem. Przepięstwo zgodnie z Kodeksem karnym z 1997 r. obowiązującym od 1 IX 1998 r. (ustawa z dnia 6 VI 1997 r., tekst jednolity Dz. U. 2016, poz. 1137) jest to zbrodnia lub występęk ścigany z oskarżenia publicznego lub z oskarżenia prywatnego zgodnie z Kodeksem karnym skarbowym jest to przestępstwo skarbowe

Dane o przestępstwach stwierdzonych od 2014 r. nie obejmują czynów karalnych popełnionych przez nieletnich. Zgodnie z obowiązującą metodologią stwierdzenie popełnienia czynów karalnych przez nieletnich dokonywane jest w postępowaniu sądowym po uprzednim przekazaniu przez Policję akt w sprawach nieletnich do sądu rodzinnego.

Informacje o przestępstwach stwierdzonych i wskaźnikach wykrywalności sprawców przestępstw pochodzą z policyjnych systemów informacyjnych.

2. **Wskaźnik wykrywalności sprawców przestępstw** jest to stosunek liczby przestępstw wykrytych w danym roku (łącznie z wykrytymi po podjęciu z umorzenia) do liczby przestępstw stwierdzonych w danym roku, powiększonej o liczbę przestępstw stwierdzonych w podjętych postępowaniach, a umorzonych w latach poprzednich z powodu niewykrycia sprawców.

### CHAPTER III.

## PUBLIC SAFETY

### General notes

1. *An ascertained crime is an event, which after the completion of preparatory proceedings was confirmed as a crime. In connection with the Criminal Code of 1997, valid since 1 IX 1998 (the law dated 6 VI 1997, uniform text Journal of Laws 2016 item 1137) crime is a felony or misdemeanour prosecuted upon by public accusation or private accusation in connection with the Penal Fiscal Code – is a fiscal offence.*

*Data about ascertained crimes since 2014 do not include punishable acts committed by juveniles. In accordance with the existing methodology, the specification of the number of juveniles committing punishable acts takes place during court proceedings after the Police provides records in juvenile cases to the family court.*

*Information regarding ascertained crimes and rates of detectability of delinquents in ascertained crimes come from police information system.*

2. *The rate of detectability of delinquents is the relation of the number of detected crimes, in a given year (including those detected after resumption) following discontinuance to the total number of crimes ascertained in a given year, plus the number of crimes recorded in commenced proceeding and discontinued in previous years due to undetected delinquents.*

Uwaga do tablic 1-2

Dane o przestępstwach stwierdzonych od 2014 r. nie obejmują czynów karalnych popełnionych przez nieletnich; patrz. uwagi ogólne, ust. 1 na str. 73.

Note to tables 1-2

Data about ascertained crimes since 2014 do not include punishable acts committed by juveniles; see general notes, item 1 on page 73.

TABL. 1 (14). PRZESTĘPSTWA STWIERDZONE PRZEZ POLICJĘ W ZAKOŃCZONYCH POSTĘPOWANIACH PRZYGOTOWAWCZYCH W 2015 R.

ASCERTAINED CRIMES BY THE POLICE IN COMPLETED PREPARATORY PROCEEDINGS IN 2015

| WYSZCZEGÓLNIENIE<br>SPECIFICATION    | Ogółem<br>Grand total | W tym przestępstwa<br>Of which crimes    |   |                    | Z liczby ogółem przestępstwa<br>Of grand total crimes      |                                      |   |
|--------------------------------------|-----------------------|--|---|--------------------|--|--------------------------------------|---|
|                                      |                       | o charakterze<br>kryminalnym<br>criminal | o charakterze<br>gospodarczym<br>economic | drogowe<br>traffic | przeciwko<br>życiu i zdrowiu<br>against life<br>and health | przeciwko mieniu<br>against property |   |
|                                      |                       |  |   |                    |  | razem<br>total                       | w tym kradzież<br>samochodu<br>of which<br>automobile theft |
| <b>WOJEWÓDZTWO</b> .....             | <b>27487</b>          | <b>15375</b>                             | <b>6793</b>                               | <b>4003</b>        | <b>957</b>   | <b>14141</b>                         | <b>89</b>   |
| <i>VOIVODSHIP</i>                    |                       |  |   |                    |  |                                      |   |
| <b>Podregion krośnieński</b> .....   | <b>7517</b>           | <b>3151</b>                              | <b>3357</b>                               | <b>824</b>         | <b>147</b>   | <b>4813</b>                          | <b>11</b>   |
| <i>Krośnieński subregion</i>         |                       |  |   |                    |  |                                      |   |
| <i>Powiaty: Powiats:</i>             |                       |  |   |                    |  |                                      |   |
| bieszczadzki .....                   | 258                   | 147                                      | 42  | 54                 | 6  | 98                                   | 1   |
| brzozowski .....                     | 549                   | 297                                      | 142                                       | 94                 | 8  | 297                                  | -   |
| jasieński .....                      | 889                   | 528                                      | 108                                       | 208                | 30   | 344                                  | 1   |
| krośnieński .....                    | 3267                  | 443                                      | 2657                                      | 145                | 18   | 2860                                 | 3   |
| leśki .....                          | 371                   | 247                                      | 45  | 54                 | 9  | 111                                  | 1   |
| sanocki .....                        | 1135                  | 781                                      | 134                                       | 177                | 45   | 469                                  | -   |
| <i>Miasto na prawach powiatu:</i>    |                       |  |   |                    |  |                                      |   |
| <i>City with powiat status:</i>      |                       |  |   |                    |  |                                      |   |
| Krosno .....                         | 1048                  | 708                                      | 229                                       | 92                 | 31   | 634                                  | 5   |
| <b>Podregion przemyski</b> .....     | <b>4280</b>           | <b>2568</b>                              | <b>677</b>                                | <b>812</b>         | <b>118</b>   | <b>1780</b>                          | <b>13</b>   |
| <i>Przemyski subregion</i>           |                       |  |   |                    |  |                                      |   |
| <i>Powiaty: Powiats:</i>             |                       |  |   |                    |  |                                      |   |
| jarosławski .....                    | 1269                  | 732                                      | 279                                       | 211                | 35   | 486                                  | 3   |
| lubaczowski .....                    | 527                   | 224                                      | 72  | 161                | 12   | 162                                  | 2   |
| przemyski .....                      | 682                   | 496                                      | 51  | 111                | 18   | 252                                  | 4   |
| przeworski .....                     | 688                   | 356                                      | 93  | 212                | 25   | 258                                  | 1   |
| <i>Miasto na prawach powiatu:</i>    |                       |  |   |                    |  |                                      |   |
| <i>City with powiat status:</i>      |                       |  |   |                    |  |                                      |   |
| Przemysł .....                       | 1114                  | 760                                      | 182                                       | 117                | 28   | 622                                  | 3   |
| <b>Podregion rzeszowski</b> .....    | <b>6975</b>           | <b>4365</b>                              | <b>1266</b>                               | <b>1054</b>        | <b>235</b>   | <b>3669</b>                          | <b>38</b>   |
| <i>Rzeszowski subregion</i>          |                       |  |   |                    |  |                                      |   |
| <i>Powiaty: Powiats:</i>             |                       |  |   |                    |  |                                      |   |
| kolbuszowski .....                   | 438                   | 237                                      | 52  | 135                | 15   | 157                                  | 1   |
| łańcucki .....                       | 907                   | 537                                      | 197                                       | 144                | 23   | 430                                  | 2   |
| ropczycko-sędziszowski .....         | 546                   | 308                                      | 90  | 106                | 31   | 209                                  | 2   |
| rzeszowski .....                     | 1119                  | 664                                      | 133                                       | 271                | 38   | 559                                  | 7   |
| strzyżowski .....                    | 437                   | 248                                      | 71  | 101                | 16   | 219                                  | 1   |
| <i>Miasto na prawach powiatu:</i>    |                       |  |   |                    |  |                                      |   |
| <i>City with powiat status:</i>      |                       |  |   |                    |  |                                      |   |
| Rzeszów .....                        | 3528                  | 2371                                     | 723                                       | 297                | 112  | 2095                                 | 25  |
| <b>Podregion tarnobrzeński</b> ..... | <b>8715</b>           | <b>5291</b>                              | <b>1493</b>                               | <b>1313</b>        | <b>457</b>   | <b>3879</b>                          | <b>27</b>   |
| <i>Tarnobrzeński subregion</i>       |                       |  |   |                    |  |                                      |   |
| <i>Powiaty: Powiats:</i>             |                       |  |   |                    |  |                                      |   |
| dębicki .....                        | 1570                  | 947                                      | 326                                       | 227                | 62   | 788                                  | 1   |
| leżajski .....                       | 736                   | 457                                      | 94  | 147                | 15   | 268                                  | -   |
| mielecki .....                       | 1872                  | 1096                                     | 385                                       | 250                | 40   | 835                                  | 7   |
| niżański .....                       | 832                   | 526                                      | 75  | 181                | 32   | 318                                  | 1   |
| stalowowlowski .....                 | 2038                  | 1264                                     | 397                                       | 275                | 241  | 987                                  | 15  |
| tarnobrzeński .....                  | 591                   | 350                                      | 45  | 132                | 28   | 215                                  | 1   |
| <i>Miasto na prawach powiatu:</i>    |                       |  |   |                    |  |                                      |   |
| <i>City with powiat status:</i>      |                       |  |   |                    |  |                                      |   |
| Tarnobrzeg .....                     | 1076                  | 651                                      | 171                                       | 101                | 39   | 468                                  | 2   |

Źródło: dane Komendy Głównej Policji.

Source: data of the National Police Headquarters.

TABL. 2 (15). WSKAŹNIKI WYKRYWALNOŚCI SPRAWCÓW PRZESTĘPSTW STWIERDZONYCH PRZEZ POLICJĘ W 2015 R.  
 RATES OF DETECTABILITY OF DELINQUENTS IN ASCERTAINED CRIMES BY THE POLICE IN 2015

| WYSZCZEGÓLNIENIE<br>SPECIFICATION                             | Ogółem<br>Total | W tym przestępstw<br>Of which crimes  |  |                      |
|---|-----------------|---------------------------------------|--|----------------------|
|   |                 | o charakterze kryminalnym<br>criminal | o charakterze gospodarczym<br>economic | drogowych<br>traffic |
|   |                 | w % in %                              |  |                      |
| <b>WOJEWÓDZTWO</b> .....                                      | <b>71,6</b>     | <b>57,1</b>                           | <b>84,5</b>                            | <b>98,8</b>          |
| <i>VOIVODSHIP</i>   |                 |                                       |  |                      |
| <b>Podregion krośnieński</b> .....                            | <b>80,5</b>     | <b>61,7</b>                           | <b>93,2</b>                            | <b>99,4</b>          |
| <i>Krośnieński subregion</i>                                  |                 |                                       |  |                      |
| Powiaty: <i>Powiats:</i>                                      |                 |                                       |  |                      |
| bieszczadzki .....  | 77,5            | 68,0                                  | 78,6                                   | 100,0                |
| brzozowski .....  | 78,2            | 72,6                                  | 74,6                                   | 98,9                 |
| jasielski .....   | 71,4            | 59,1                                  | 69,4                                   | 99,0                 |
| krośnieński .....   | 92,6            | 53,0                                  | 99,0                                   | 99,3                 |
| leski .....   | 78,6            | 74,4                                  | 68,9                                   | 100,0                |
| sanocki .....   | 72,2            | 66,5                                  | 62,0                                   | 100,0                |
| Miasto na prawach powiatu:<br><i>City with powiat status:</i> |                 |                                       |  |                      |
| Krosno .....  | 62,5            | 53,4                                  | 75,1                                   | 98,9                 |
| <b>Podregion przemyski</b> .....                              | <b>73,4</b>     | <b>63,2</b>                           | <b>73,0</b>                            | <b>99,9</b>          |
| <i>Przemyski subregion</i>                                    |                 |                                       |  |                      |
| Powiaty: <i>Powiats:</i>                                      |                 |                                       |  |                      |
| jarosławski .....   | 80,6            | 74,1                                  | 81,4                                   | 100,0                |
| lubaczowski .....   | 85,0            | 72,8                                  | 75,0                                   | 100,0                |
| przemyski .....   | 72,9            | 68,3                                  | 45,1                                   | 100,0                |
| przeworski .....  | 78,8            | 67,2                                  | 70,2                                   | 100,0                |
| Miasto na prawach powiatu:<br><i>City with powiat status:</i> |                 |                                       |  |                      |
| Przemysł .....  | 57,0            | 44,8                                  | 68,8                                   | 99,1                 |
| <b>Podregion rzeszowski</b> .....                             | <b>59,5</b>     | <b>45,5</b>                           | <b>70,0</b>                            | <b>97,0</b>          |
| <i>Rzeszowski subregion</i>                                   |                 |                                       |  |                      |
| Powiaty: <i>Powiats:</i>                                      |                 |                                       |  |                      |
| kolbuszowski .....  | 75,4            | 61,4                                  | 71,7                                   | 99,3                 |
| łańcucki .....  | 74,3            | 65,1                                  | 79,9                                   | 98,6                 |
| ropczycko-sędziszowski .....                                  | 78,1            | 67,7                                  | 81,1                                   | 100,0                |
| rzeszowski .....  | 59,0            | 47,1                                  | 37,2                                   | 95,2                 |
| strzyżowski .....   | 70,5            | 62,8                                  | 52,1                                   | 98,0                 |
| Miasto na prawach powiatu:<br><i>City with powiat status:</i> |                 |                                       |  |                      |
| Rzeszów .....   | 49,6            | 34,3                                  | 73,7                                   | 95,3                 |
| <b>Podregion tarnobrzeski</b> .....                           | <b>72,9</b>     | <b>61,1</b>                           | <b>82,4</b>                            | <b>99,3</b>          |
| <i>Tarnobrzeski subregion</i>                                 |                 |                                       |  |                      |
| Powiaty: <i>Powiats:</i>                                      |                 |                                       |  |                      |
| dębicki .....   | 64,8            | 50,6                                  | 77,5                                   | 98,7                 |
| leżajski .....  | 75,0            | 63,2                                  | 85,1                                   | 100,0                |
| mielecki .....  | 76,1            | 64,5                                  | 86,5                                   | 100,0                |
| niżański .....  | 72,2            | 60,3                                  | 78,7                                   | 98,9                 |
| stalowowolski .....   | 75,5            | 65,4                                  | 85,9                                   | 98,9                 |
| tarnobrzeski .....  | 74,2            | 63,4                                  | 52,2                                   | 99,2                 |
| Miasto na prawach powiatu:<br><i>City with powiat status:</i> |                 |                                       |  |                      |
| Tarnobrzeg .....  | 72,7            | 60,0                                  | 82,5                                   | 100,0                |

Źródło: dane Komendy Głównej Policji.

Source: data of the National Police Headquarters.

## DZIAŁ IV.

### POWIERZCHNIA I LUDNOŚĆ

#### Uwagi ogólne

1. Dane opracowano na podstawie:
  - 1) bilansów stanu i struktury **ludności faktycznie zamieszkałej** na terenie gminy. Bilanse ludności sporządzane są dla okresów międzyspisowych w oparciu o wyniki ostatniego spisu powszechnego, przy uwzględnieniu:
    - a) zmian w danym okresie spowodowanych ruchem naturalnym (urodzenia, zgony) i migracjami ludności (zameldowania i wymeldowania na pobyt stały z innych gmin i z zagranicy), a także przesunięciami adresowymi ludności z tytułu zmian administracyjnych,
    - b) różnicy między liczbą osób zameldowanych na pobyt czasowy ponad 3 miesiące na terenie gminy (do 2005 r. – ponad 2 miesiące) a liczbą osób czasowo nieobecnych (zameldowania i wymeldowania na pobyt czasowy z/do innych gmin);
  - 2) rejestrów Ministerstwa Cyfryzacji – o migracjach wewnętrznych i zagranicznych na pobyt stały (od 2006 r. źródłem tych danych jest rejestr PESEL – Powszechny Elektroniczny System Ewidencji Ludności);
  - 3) sprawozdawczości urzędów stanu cywilnego – o zarejestrowanych małżeństwach, urodzeniach i zgonach;
  - 4) sprawozdawczości sądów okręgowych – o prawomocnie orzeczonych rozwodach.

U w a g a. Dane o ludności, a także współczynniki demograficzne oraz przeliczenia na 1 mieszkańca (1000 ludności itp.) opracowano przy przyjęciu liczby ludności zbilansowanej:

- dla lat 2000-2009 - w oparciu o wyniki Narodowego Spisu Powszechnego Ludności i Mieszkań 2002;

- od 2010 r. - w oparciu o wyniki Narodowego Spisu Powszechnego Ludności i Mieszkań 2011.

2. Przez **ludność w wieku produkcyjnym** rozumie się ludność w wieku zdolności do pracy. Dla mężczyzn przyjęto wiek 18-64 lata, dla kobiet – 18-59 lat. Wśród ludności w wieku produkcyjnym wyróżnia się ludność w wieku **mobilnym**, tj. w wieku 18-44 lata i **niemobilnym**, tj. mężczyźni – 45-64 lata, kobiety – 45-59 lat. Przez **ludność w wieku nieprodukcyjnym** rozumie się ludność w wieku **przedprodukcyjnym**, tj. do 17 lat oraz w wieku **poprodukcyjnym**, tj. mężczyźni – 65 lat i więcej, kobiety – 60 lat i więcej.

3. Dane o **ruchu naturalnym ludności** w podziale terytorialnym opracowano: małżeństwa – według miejsca zameldowania męża przed ślubem, a jeśli mąż mieszkał na stałe za granicą – według miejsca zameldowania żony w Polsce przed zawarciem związku małżeńskiego; rozwody – według miejsca zamieszkania osoby wnoszącej powództwo; urodzenia – według miejsca zameldowania matki noworodka; zgony – według miejsca zameldowania osoby zmarłej.

## CHAPTER IV.

### AREA AND POPULATION

#### General notes

1. Data were compiled on the basis of:
  - 1) the balances of the size and structure of the **population actually living** in a gmina. Population balances are compiled for periods between censuses on the basis of the last census, taking into account:
    - a) changes in a given period connected with vital statistics (births, deaths) and migration of the population (registering and cancelling registration for permanent residence from other gminas and from abroad) as well as address changes of the population due to changes in the administrative division,
    - b) difference between the number of people registered for temporary stay for a period of more than 3 months in a gmina (until 2005 over 2 months) and the number of people temporarily absent (registering and cancelling registration for temporary stay from/to other gminas);
  - 2) the registers of the Ministry Digital Affairs – on internal and international migration of population for permanent residence (since 2006 the source of this data is PESEL register – Common Electronic System of Population Register);
  - 3) documentation of Civil Status Offices regarding registered marriages, births and deaths;
  - 4) documentation of regional courts – regarding legally valid decisions in actions for divorce.

*N o t e.* Data about population as well as demographic rates and indicators per capita (per 1000 of population etc.) was prepared assuming the number of population balanced on:

- for 2000-2009 - the basis of results of the Population and Housing Census 2002;

- since 2010 - the basis of results of the Population and Housing Census 2011.

2. The **working age population** refers to males aged 18-64, and females aged 18-59. In this category the age groups of **mobility** (i.e. 18-44) and **non-mobility** (i.e. 45-64 for males and 45-59 for females) are distinguished. The **non-working age population** is defined as the **pre-working age population**, i.e., up to the age of 17 and the **post-working age population**, i.e., 65 and more for males and 60 and more for females.

3. Data regarding the **vital statistics** according to territorial division were compiled as follows: marriages – by the husband's place of permanent residence before contracting of a marriage or by the wife's place of residence in Poland if her husband stayed permanently abroad before contracting of a marriage; divorces – according to the plaintiff's place of residence; births – according to the mother's place of residence; deaths – according to the place of residence of the deceased.



**Przyrost naturalny ludności** stanowi różnicę między liczbą urodzeń żywych i zgonów w danym okresie.

**4. Przez niemowlęta** rozumie się dzieci w wieku poniżej 1 roku.

Dane o urodzeniach i zgonach (w tym zgonach niemowląt) prezentowane są zgodnie z kryteriami definicji urodzenia i zgonu noworodka rekomendowanej przez Światową Organizację Zdrowia.

**5. Przeciętne dalsze trwanie życia** wyraża średnią liczbę lat, jaką ma jeszcze do przeżycia osoba w wieku  $x$  lat, przy założeniu stałego poziomu umieralności z okresu, dla którego opracowano tablice trwania życia.

**6. Migracje wewnętrzne** ludności są to zmiany miejsca zamieszkania w kraju; **migracje zagraniczne** są to wyjazdy poza granicę kraju zamieszkania, a tym samym przyjazdy do danego kraju. Dane o migracjach ludności opracowano na podstawie informacji o zameldowaniach na pobyt stały. Informacje te nie uwzględniają zmian adresu w obrębie tej samej gminy (miasta), z wyjątkiem gmin miejsko-wiejskich, dla których został zachowany podział na tereny miejskie i wiejskie.

**Napływ** ludności obejmuje zameldowania na pobyt stały, **odpływ** – wymeldowania ze stałego miejsca zamieszkania.

**7.** Współczynniki dotyczące ruchu naturalnego i migracji ludności w podziale terytorialnym obliczono jako iloraz liczby faktów określonego rodzaju i liczby ludności według stanu w dniu 30 VI:

- do 2009 r. - zameldowanej na pobyt stały,
- od 2010 r. - faktycznie zamieszkałej.

*Natural increase of the population* accounts for the difference between the number of live births and deaths in a given period.

**4. Infant** is a child under the age of 1.

Data on births and deaths (including infant deaths) are presented according to criteria of the definition of infant births and deaths recommended by the World Health Organization (WHO).

**5. Life expectancy** is expressed by the average number of years that a person at the exact age  $x$  still has to live on, assuming a fixed mortality level from the period for which life expectancy tables were compiled.

**6. Internal migration** of the population is understood as changes in the place of residence within the country; **international migration** is understood as changes of the country of usual residence of person, thus as arrivals to a given country. Data regarding migration of the population were compiled on the basis of information regarding the registration for permanent residence. This information does not include changes of address within the same gmina (town), with the exception of urban-rural gminas for which the division into urban and rural areas has been kept.

The **inflow** of the population includes registration of arrival for permanent residence, **outflow** – registration of departure from permanent residence.

**7.** Rates concerning vital statistics and migration of the population according to territorial division were calculated as the ratio of the number of defined events to the number of population as of 30 VI:

- to 2009 - registered for permanent residence,
- since 2010 - de facto population (actually residing).

TABL. 1 (16). **POWIERZCHNIA I LUDNOŚĆ W 2015 R.**  
Stan w dniu 31 XII  
**AREA AND POPULATION IN 2015**  
As of 31 XII

| WYSZCZEGÓLNIENIE<br>SPECIFICATION                            | Powierzchnia<br>w km <sup>2</sup><br>Area in km <sup>2</sup> | Ludność<br>Population |                    |                    |   | Kobiety na<br>100 mężczyzn<br>Females<br>per 100 males |
|--|--|-----------------------|--------------------|--------------------|---|--|
|  |  | ogółem<br>total       | mężczyźni<br>males | kobiety<br>females | na 1 km <sup>2</sup><br>per 1 km <sup>2</sup> |  |
| <b>WOJEWÓDZTWO</b> .....                                     | <b>17846</b>   | <b>2127657</b>        | <b>1041779</b>     | <b>1085878</b>     | <b>119</b>                                    | <b>104,2</b>   |
| <i>VOIVODSHIP</i>  |  |                       |                    |                    |   |  |
| miasta <i>urban areas</i> .....                              | 1197   | 877671                | 420062             | 457609             | 733   | 108,9  |
| wieś <i>rural areas</i> .....                                | 16649  | 1249986               | 621717             | 628269             | 75  | 101,1  |
| <b>PODREGION KROŚNIEŃSKI</b><br><i>KROŚNIEŃSKI SUBREGION</i> | <b>5538</b>  | <b>484241</b>         | <b>237260</b>      | <b>246981</b>      | <b>87</b>                                     | <b>104,1</b>   |
| <b>POWIAT BIESZCZADZKI</b> .....                             | <b>1139</b>  | <b>22072</b>          | <b>10938</b>       | <b>11134</b>       | <b>19</b>                                     | <b>101,8</b>   |
| Gmina miejsko-wiejska<br><i>Urban-rural gmina</i>            |  |                       |                    |                    |   |  |
| Ustrzyki Dolne .....   | 479  | 17581                 | 8664               | 8917               | 37  | 102,9  |
| miasto <i>urban area</i> .....                               | 17   | 9335                  | 4501               | 4834               | 556   | 107,4  |
| wieś <i>rural area</i> .....                                 | 462  | 8246                  | 4163               | 4083               | 18  | 98,1   |
| Gminy wiejskie<br><i>Rural gminas</i>                        |  |                       |                    |                    |   |  |
| Czarna .....   | 185  | 2402                  | 1198               | 1204               | 13  | 100,5  |
| Lutowska .....   | 475  | 2089                  | 1076               | 1013               | 4   | 94,1   |
| <b>POWIAT BRZÓZOWSKI</b> .....                               | <b>539</b>   | <b>66112</b>          | <b>32704</b>       | <b>33408</b>       | <b>123</b>                                    | <b>102,2</b>   |
| Gmina miejsko-wiejska<br><i>Urban-rural gmina</i>            |  |                       |                    |                    |   |  |
| Brzozów .....  | 103  | 26611                 | 13078              | 13533              | 258   | 103,5  |
| miasto <i>urban area</i> .....                               | 11   | 7509                  | 3633               | 3876               | 655   | 106,7  |
| wieś <i>rural area</i> .....                                 | 92   | 19102                 | 9445               | 9657               | 209   | 102,2  |
| Gminy wiejskie<br><i>Rural gminas</i>                        |  |                       |                    |                    |   |  |
| Domaradz .....   | 56   | 6069                  | 3067               | 3002               | 107   | 97,9   |
| Dydnia .....   | 130  | 8054                  | 4053               | 4001               | 62  | 98,7   |
| Haczów .....   | 72   | 9303                  | 4593               | 4710               | 130   | 102,5  |
| Jasienica Rosielna .....                                     | 57   | 7769                  | 3815               | 3954               | 136   | 103,6  |
| Nozdrzec .....   | 121  | 8306                  | 4098               | 4208               | 69  | 102,7  |
| <b>POWIAT JASIELSKI</b> .....                                | <b>831</b>   | <b>114773</b>         | <b>56335</b>       | <b>58438</b>       | <b>138</b>                                    | <b>103,7</b>   |
| Gmina miejska<br><i>Urban gmina</i>                          |  |                       |                    |                    |   |  |
| Jasło .....  | 37   | 36001                 | 17272              | 18729              | 986   | 108,4  |
| Gmina miejsko-wiejska<br><i>Urban-rural gmina</i>            |  |                       |                    |                    |   |  |
| Kołaczyce .....  | 61   | 8957                  | 4492               | 4465               | 147   | 99,4   |
| miasto <i>urban area</i> .....                               | 7  | 1416                  | 693                | 723                | 198   | 104,3  |
| wieś <i>rural area</i> .....                                 | 54   | 7541                  | 3799               | 3742               | 140   | 98,5   |
| Gminy wiejskie<br><i>Rural gminas</i>                        |  |                       |                    |                    |   |  |
| Brzyska .....  | 45   | 6498                  | 3204               | 3294               | 145   | 102,8  |
| Dębowiec .....   | 86   | 8731                  | 4293               | 4438               | 101   | 103,4  |
| Jasło .....  | 93   | 16395                 | 8044               | 8351               | 176   | 103,8  |
| Krempna .....  | 205  | 1917                  | 1019               | 898                | 9   | 88,1   |
| Nowy Żmigród .....   | 104  | 9218                  | 4602               | 4616               | 89  | 100,3  |
| Osiek Jasielski .....  | 60   | 5403                  | 2676               | 2727               | 89  | 101,9  |
| Skolyszyn .....  | 78   | 12449                 | 6207               | 6242               | 159   | 100,6  |
| Tarnowiec .....  | 62   | 9204                  | 4526               | 4678               | 147   | 103,4  |

TABL. 1 (16). **POWIERZCHNIA I LUDNOŚĆ W 2015 R. (cd.)**  
Stan w dniu 31 XII  
**AREA AND POPULATION IN 2015 (cont.)**  
As of 31 XII

| WYSZCZEGÓLNIENIE<br>SPECIFICATION                   | Powierzchnia<br>w km <sup>2</sup><br>Area in km <sup>2</sup> | Ludność<br>Population |                    |                    |   | Kobiety na<br>100 mężczyzn<br>Females<br>per 100 males |
|---|--|-----------------------|--------------------|--------------------|---|--|
|   |  | ogółem<br>total       | mężczyźni<br>males | kobiety<br>females | na 1 km <sup>2</sup><br>per 1 km <sup>2</sup> |  |
| POWIAT KROŚNIENSKI .....                            | 926  | 112117                | 55163              | 56954              | 121   | 103,2  |
| Gminy miejsko-wiejskie<br><i>Urban-rural gminas</i> |  |                       |                    |                    |   |  |
| Dukla .....   | 235  | 14744                 | 7233               | 7511               | 63  | 103,8  |
| miasto <i>urban area</i> .....                      | 5  | 2127                  | 1016               | 1111               | 388   | 109,4  |
| wieś <i>rural area</i> .....                        | 230  | 12617                 | 6217               | 6400               | 55  | 102,9  |
| Iwonicz-Zdrój .....                                 | 46   | 10985                 | 5505               | 5480               | 241   | 99,5   |
| miasto <i>urban area</i> .....                      | 6  | 1849                  | 877                | 972                | 314   | 110,8  |
| wieś <i>rural area</i> .....                        | 40   | 9136                  | 4628               | 4508               | 231   | 97,4   |
| Jedlicze .....                                      | 59   | 15511                 | 7622               | 7889               | 265   | 103,5  |
| miasto <i>urban area</i> .....                      | 11   | 5754                  | 2810               | 2944               | 543   | 104,8  |
| wieś <i>rural area</i> .....                        | 48   | 9757                  | 4812               | 4945               | 203   | 102,8  |
| Rymanów .....                                       | 167  | 15809                 | 7750               | 8059               | 95  | 104,0  |
| miasto <i>urban area</i> .....                      | 12   | 3776                  | 1845               | 1931               | 305   | 104,7  |
| wieś <i>rural area</i> .....                        | 155  | 12033                 | 5905               | 6128               | 78  | 103,8  |
| Gminy wiejskie<br><i>Rural gminas</i>               |  |                       |                    |                    |   |  |
| Chorkówka .....                                     | 77   | 13448                 | 6623               | 6825               | 174   | 103,0  |
| Jaśliska .....                                      | 99   | 2054                  | 1017               | 1037               | 21  | 102,0  |
| Korczynna .....                                     | 93   | 11109                 | 5442               | 5667               | 119   | 104,1  |
| Krościenko Wyżne .....                              | 16   | 5570                  | 2779               | 2791               | 342   | 100,4  |
| Miejsce Piastowe .....                              | 51   | 13640                 | 6653               | 6987               | 266   | 105,0  |
| Wojaszówka .....                                    | 83   | 9247                  | 4539               | 4708               | 111   | 103,7  |
| POWIAT LESKI .....                                  | 835  | 26747                 | 13218              | 13529              | 32  | 102,4  |
| Gmina miejsko-wiejska<br><i>Urban-rural gmina</i>   |  |                       |                    |                    |   |  |
| Lesko .....   | 111  | 11516                 | 5623               | 5893               | 103   | 104,8  |
| miasto <i>urban area</i> .....                      | 15   | 5590                  | 2637               | 2953               | 365   | 112,0  |
| wieś <i>rural area</i> .....                        | 96   | 5926                  | 2986               | 2940               | 62  | 98,5   |
| Gminy wiejskie<br><i>Rural gminas</i>               |  |                       |                    |                    |   |  |
| Baligród .....                                      | 158  | 3188                  | 1605               | 1583               | 20  | 98,6   |
| Cisna .....   | 287  | 1757                  | 889                | 868                | 6   | 97,6   |
| Olszanica .....                                     | 94   | 4998                  | 2463               | 2535               | 53  | 102,9  |
| Solina .....  | 185  | 5288                  | 2638               | 2650               | 29  | 100,5  |
| POWIAT SANOCKI .....                                | 1224   | 95645                 | 46818              | 48827              | 78  | 104,3  |
| Gmina miejska<br><i>Urban gmina</i>                 |  |                       |                    |                    |   |  |
| Sanok .....   | 38   | 38486                 | 18377              | 20109              | 1011  | 109,4  |
| Gmina miejsko-wiejska<br><i>Urban-rural gmina</i>   |  |                       |                    |                    |   |  |
| Zagórz .....  | 160  | 13036                 | 6523               | 6513               | 82  | 99,8   |
| miasto <i>urban area</i> .....                      | 22   | 5082                  | 2530               | 2552               | 228   | 100,9  |
| wieś <i>rural area</i> .....                        | 138  | 7954                  | 3993               | 3961               | 58  | 99,2   |

TABL. 1 (16). **POWIERZCHNIA I LUDNOŚĆ W 2015 R. (cd.)**  
Stan w dniu 31 XII  
**AREA AND POPULATION IN 2015 (cont.)**  
As of 31 XII

| WYSZCZEGÓLNIENIE<br>SPECIFICATION                      | Powierzchnia<br>w km <sup>2</sup><br>Area in km <sup>2</sup> | Ludność<br>Population |                    |                    |   | Kobiety na<br>100 mężczyzn<br>Females<br>per 100 males |
|--|--|-----------------------|--------------------|--------------------|---|--|
|  |  | ogółem<br>total       | mężczyźni<br>males | kobiety<br>females | na 1 km <sup>2</sup><br>per 1 km <sup>2</sup> |  |
| POWIAT SANOCKI (dok.)<br>(cont.)                       |  |                       |                    |                    |   |  |
| Gminy wiejskie<br>Rural gminas                         |  |                       |                    |                    |   |  |
| Besko .....  | 27   | 4488                  | 2212               | 2276               | 163   | 102,9  |
| Bukowsko .....   | 137  | 5544                  | 2786               | 2758               | 40  | 99,0   |
| Komańcza .....   | 456  | 4933                  | 2474               | 2459               | 11  | 99,4   |
| Sanok .....  | 232  | 17810                 | 8902               | 8908               | 77  | 100,1  |
| Tyrawa Wołoska .....                                   | 69   | 1986                  | 1002               | 984                | 29  | 98,2   |
| Zarszyn .....  | 105  | 9362                  | 4542               | 4820               | 89  | 106,1  |
| Miasto na prawach powiatu:<br>City with powiat status: |  |                       |                    |                    |   |  |
| Krosno .....   | 44   | 46775                 | 22084              | 24691              | 1075  | 111,8  |
| <b>PODREGION PRZEMYSKI</b> .....                       | <b>4292</b>  | <b>393948</b>         | <b>192886</b>      | <b>201062</b>      | <b>92</b>                                     | <b>104,2</b>   |
| <i>PRZEMYSKI SUBREGION</i>                             |  |                       |                    |                    |   |  |
| POWIAT JAROSŁAWSKI                                     | 1029   | 121508                | 59265              | 62243              | 118   | 105,0  |
| Gminy miejskie<br>Urban gminas                         |  |                       |                    |                    |   |  |
| Jarosław .....   | 35   | 38360                 | 18033              | 20327              | 1108  | 112,7  |
| Radymno .....  | 14   | 5366                  | 2640               | 2726               | 394   | 103,3  |
| Gmina miejsko-wiejska<br>Urban-rural gmina             |  |                       |                    |                    |   |  |
| Pruchnik .....   | 80   | 9834                  | 4879               | 4955               | 122   | 101,6  |
| miasto urban area .....                                | 20   | 3772                  | 1866               | 1906               | 189   | 102,1  |
| wieś rural area .....                                  | 60   | 6062                  | 3013               | 3049               | 100   | 101,2  |
| Gminy wiejskie<br>Rural gminas                         |  |                       |                    |                    |   |  |
| Chłopice .....   | 49   | 5615                  | 2811               | 2804               | 114   | 99,8   |
| Jarosław .....   | 113  | 13169                 | 6452               | 6717               | 116   | 104,1  |
| Laszki .....   | 138  | 7022                  | 3527               | 3495               | 51  | 99,1   |
| Pawłosiów .....  | 47   | 8433                  | 4172               | 4261               | 178   | 102,1  |
| Radymno .....  | 182  | 11454                 | 5721               | 5733               | 63  | 100,2  |
| Rokietnica .....                                       | 57   | 4375                  | 2142               | 2233               | 77  | 104,2  |
| Rozwienica .....                                       | 69   | 6218                  | 3101               | 3117               | 90  | 100,5  |
| Wiązownica .....                                       | 245  | 11662                 | 5787               | 5875               | 48  | 101,5  |
| POWIAT LUBACZOWSKI .....                               | 1308   | 56536                 | 28113              | 28423              | 43  | 101,1  |
| Gmina miejska<br>Urban gmina                           |  |                       |                    |                    |   |  |
| Lubaczów .....   | 26   | 12304                 | 5881               | 6423               | 478   | 109,2  |
| Gminy miejsko-wiejskie<br>Urban-rural gminas           |  |                       |                    |                    |   |  |
| Cieszanów .....  | 219  | 7413                  | 3698               | 3715               | 34  | 100,5  |
| miasto urban area .....                                | 15   | 1969                  | 998                | 971                | 131   | 97,3   |
| wieś rural area .....                                  | 204  | 5444                  | 2700               | 2744               | 27  | 101,6  |
| Narol .....  | 203  | 8209                  | 4226               | 3983               | 40  | 94,2   |
| miasto urban area .....                                | 12   | 2112                  | 1064               | 1048               | 170   | 98,5   |
| wieś rural area .....                                  | 191  | 6097                  | 3162               | 2935               | 32  | 92,8   |
| Oleszyce .....   | 152  | 6418                  | 3215               | 3203               | 42  | 99,6   |
| miasto urban area .....                                | 5  | 3037                  | 1536               | 1501               | 598   | 97,7   |
| wieś rural area .....                                  | 147  | 3381                  | 1679               | 1702               | 23  | 101,4  |
| Gminy wiejskie<br>Rural gminas                         |  |                       |                    |                    |   |  |
| Horyniec-Zdrój .....                                   | 203  | 4845                  | 2410               | 2435               | 24  | 101,0  |
| Lubaczów .....   | 203  | 9156                  | 4604               | 4552               | 45  | 98,9   |
| Stary Dzików .....                                     | 156  | 4334                  | 2177               | 2157               | 28  | 99,1   |
| Wielkie Oczy .....                                     | 146  | 3857                  | 1902               | 1955               | 26  | 102,8  |

TABL. 1 (16). **POWIERZCHNIA I LUDNOŚĆ W 2015 R. (cd.)**  
Stan w dniu 31 XII  
**AREA AND POPULATION IN 2015 (cont.)**  
As of 31 XII

| WYSZCZEGÓLNIENIE<br><i>SPECIFICATION</i>                      | Powierzchnia<br>w km <sup>2</sup><br><i>Area in km<sup>2</sup></i> | Ludność<br><i>Population</i> |                           |                           |   | Kobiety na<br>100 mężczyzn<br><i>Females<br/>per 100 males</i> |
|---|--|------------------------------|---------------------------|---------------------------|---|--|
|   |  | ogółem<br><i>total</i>       | mężczyźni<br><i>males</i> | kobiety<br><i>females</i> | na 1 km <sup>2</sup><br><i>per 1 km<sup>2</sup></i> |  |
| POWIAT PRZEMYSKI .....  | 1211   | 74315                        | 37285                     | 37030                     | 61  | 99,3   |
| Gminy wiejskie<br><i>Rural gminas</i>                         |  |                              |                           |                           |   |  |
| Bircza .....  | 254  | 6715                         | 3442                      | 3273                      | 26  | 95,1   |
| Dubiecko .....  | 154  | 9348                         | 4630                      | 4718                      | 61  | 101,9  |
| Fredropol .....   | 160  | 5546                         | 2778                      | 2768                      | 35  | 99,6   |
| Krasiczyn .....   | 124  | 5146                         | 2569                      | 2577                      | 41  | 100,3  |
| Krzywczwa .....   | 95   | 4882                         | 2521                      | 2361                      | 51  | 93,7   |
| Medyka .....  | 61   | 6539                         | 3272                      | 3267                      | 108   | 99,8   |
| Orty .....  | 70   | 8860                         | 4438                      | 4422                      | 126   | 99,6   |
| Przemysł .....  | 108  | 10417                        | 5221                      | 5196                      | 96  | 99,5   |
| Stubno .....  | 89   | 3942                         | 1967                      | 1975                      | 44  | 100,4  |
| Żurawica .....  | 96   | 12920                        | 6447                      | 6473                      | 135   | 100,4  |
| POWIAT PRZEWORSKI .....                                       | 698  | 78869                        | 38793                     | 40076                     | 113   | 103,3  |
| Gmina miejska<br><i>Urban gmina</i>                           |  |                              |                           |                           |   |  |
| Przeworsk .....   | 22   | 15585                        | 7459                      | 8126                      | 704   | 108,9  |
| Gminy miejsko-wiejskie<br><i>Urban-rural gminas</i>           |  |                              |                           |                           |   |  |
| Kańczuga .....  | 105  | 12490                        | 6159                      | 6331                      | 119   | 102,8  |
| miasto <i>urban area</i> .....                                | 7  | 3240                         | 1579                      | 1661                      | 426   | 105,2  |
| wieś <i>rural area</i> .....                                  | 98   | 9250                         | 4580                      | 4670                      | 95  | 102,0  |
| Sieniawa .....  | 128  | 7031                         | 3539                      | 3492                      | 55  | 98,7   |
| miasto <i>urban area</i> .....                                | 7  | 2153                         | 1071                      | 1082                      | 319   | 101,0  |
| wieś <i>rural area</i> .....                                  | 121  | 4878                         | 2468                      | 2410                      | 40  | 97,6   |
| Gminy wiejskie<br><i>Rural gminas</i>                         |  |                              |                           |                           |   |  |
| Adamówka .....  | 134  | 4112                         | 2045                      | 2067                      | 31  | 101,1  |
| Gač .....   | 36   | 4609                         | 2251                      | 2358                      | 128   | 104,8  |
| Jawornik Polski .....   | 63   | 4509                         | 2224                      | 2285                      | 72  | 102,7  |
| Przeworsk .....   | 91   | 14935                        | 7330                      | 7605                      | 164   | 103,8  |
| Tryńcza .....   | 70   | 8422                         | 4226                      | 4196                      | 120   | 99,3   |
| Zarzecze .....  | 49   | 7176                         | 3560                      | 3616                      | 146   | 101,6  |
| Miasto na prawach powiatu:<br><i>City with powiat status:</i> |  |                              |                           |                           |   |  |
| Przemysł .....  | 46   | 62720                        | 29430                     | 33290                     | 1358  | 113,1  |
| PODREGION RZESZOWSKI ....<br><i>RZESZOWSKI SUBREGION</i>      | 3552   | 631560                       | 307918                    | 323642                    | 178   | 105,1  |
| POWIAT KOLBUSZOWSKI .....                                     | 774  | 62513                        | 31128                     | 31385                     | 81  | 100,8  |
| Gmina miejsko-wiejska<br><i>Urban-rural gmina</i>             |  |                              |                           |                           |   |  |
| Kolbuszowa .....  | 171  | 24891                        | 12141                     | 12750                     | 146   | 105,0  |
| miasto <i>urban area</i> .....                                | 8  | 9236                         | 4475                      | 4761                      | 1163  | 106,4  |
| wieś <i>rural area</i> .....                                  | 163  | 15655                        | 7666                      | 7989                      | 96  | 104,2  |

TABL. 1 (16). **POWIERZCHNIA I LUDNOŚĆ W 2015 R. (cd.)**  
Stan w dniu 31 XII  
**AREA AND POPULATION IN 2015 (cont.)**  
As of 31 XII

| WYSZCZEGÓLNIENIE<br>SPECIFICATION                | Powierzchnia<br>w km <sup>2</sup><br>Area in km <sup>2</sup> | Ludność<br>Population |                    |                    |   | Kobiety na<br>100 mężczyzn<br>Females<br>per 100 males |
|--|--|-----------------------|--------------------|--------------------|---|--|
|  |  | ogółem<br>total       | mężczyźni<br>males | kobiety<br>females | na 1 km <sup>2</sup><br>per 1 km <sup>2</sup> |  |
| <b>POWIAT KOLBUSZOWSKI</b><br>(dok.) (cont.)     |  |                       |                    |                    |   |  |
| Gminy wiejskie<br>Rural gminas                   |  |                       |                    |                    |   |  |
| Cmolas .....                                     | 134  | 8122                  | 4104               | 4018               | 61  | 97,9   |
| Dzikowiec .....                                  | 122  | 6492                  | 3243               | 3249               | 53  | 100,2  |
| Majdan Królewski .....                           | 155  | 9878                  | 4979               | 4899               | 64  | 98,4   |
| Niwiska .....                                    | 95   | 6032                  | 3013               | 3019               | 64  | 100,2  |
| Raniżów .....                                    | 97   | 7098                  | 3648               | 3450               | 73  | 94,6   |
| <b>POWIAT ŁAŃCUCKI</b> .....                     | 452  | 80201                 | 39262              | 40939              | 177   | 104,3  |
| Gmina miejska<br>Urban gmina                     |  |                       |                    |                    |   |  |
| Łañcut .....                                     | 19   | 17830                 | 8510               | 9320               | 918   | 109,5  |
| Gminy wiejskie<br>Rural gminas                   |  |                       |                    |                    |   |  |
| Białobrzegi .....                                | 56   | 8589                  | 4250               | 4339               | 153   | 102,1  |
| Czarna .....                                     | 78   | 11534                 | 5592               | 5942               | 148   | 106,3  |
| Łañcut .....                                     | 107  | 21482                 | 10629              | 10853              | 202   | 102,1  |
| Markowa .....                                    | 69   | 6535                  | 3223               | 3312               | 95  | 102,8  |
| Rakszawa .....                                   | 66   | 7264                  | 3584               | 3680               | 109   | 102,7  |
| Żołynia .....                                    | 57   | 6967                  | 3474               | 3493               | 123   | 100,5  |
| <b>POWIAT ROPCZYCKO-<br/>-SĘDZISZOWSKI</b> ..... | 548  | 73756                 | 36404              | 37352              | 135   | 102,6  |
| Gminy miejsko-wiejskie<br>Urban-rural gminas     |  |                       |                    |                    |   |  |
| Ropczyce .....                                   | 139  | 27089                 | 13388              | 13701              | 195   | 102,3  |
| miasto urban area .....                          | 47   | 15717                 | 7706               | 8011               | 334   | 104,0  |
| wieś rural area .....                            | 92   | 11372                 | 5682               | 5690               | 124   | 100,1  |
| Sędziszów Małopolski .....                       | 154  | 23502                 | 11482              | 12020              | 153   | 104,7  |
| miasto urban area .....                          | 10   | 7528                  | 3604               | 3924               | 756   | 108,9  |
| wieś rural area .....                            | 144  | 15974                 | 7878               | 8096               | 111   | 102,8  |
| Gminy wiejskie<br>Rural gminas                   |  |                       |                    |                    |   |  |
| Iwierzycy .....                                  | 66   | 7668                  | 3821               | 3847               | 117   | 100,7  |
| Ostrów .....                                     | 96   | 7189                  | 3554               | 3635               | 75  | 102,3  |
| Wielopole Skrzyńskie .....                       | 93   | 8308                  | 4159               | 4149               | 89  | 99,8   |
| <b>POWIAT RZESZOWSKI</b> .....                   | 1157   | 167342                | 82579              | 84763              | 145   | 102,6  |
| Gmina miejska<br>Urban gmina                     |  |                       |                    |                    |   |  |
| Dynów .....                                      | 25   | 6168                  | 3045               | 3123               | 251   | 102,6  |
| Gminy miejsko-wiejskie<br>Urban-rural gminas     |  |                       |                    |                    |   |  |
| Błażowa .....                                    | 113  | 10817                 | 5380               | 5437               | 96  | 101,1  |
| miasto urban area .....                          | 4  | 2169                  | 1050               | 1119               | 513   | 106,6  |
| wieś rural area .....                            | 109  | 8648                  | 4330               | 4318               | 80  | 99,7   |
| Boguchwała .....                                 | 89   | 19952                 | 9757               | 10195              | 224   | 104,5  |
| miasto urban area .....                          | 8  | 5971                  | 2868               | 3103               | 655   | 108,2  |
| wieś rural area .....                            | 81   | 13981                 | 6889               | 7092               | 175   | 102,9  |

TABL. 1 (16). POWIERZCHNIA I LUDNOŚĆ W 2015 R. (cd.)

Stan w dniu 31 XII

AREA AND POPULATION IN 2015 (cont.)

As of 31 XII

| WYSZCZEGÓLNIENIE<br>SPECIFICATION                           | Powierzchnia<br>w km <sup>2</sup><br>Area in km <sup>2</sup> | Ludność<br>Population |                    |                    |   | Kobiety na<br>100 mężczyzn<br>Females<br>per 100 males |
|---|--|-----------------------|--------------------|--------------------|---|--|
|   |  | ogółem<br>total       | mężczyźni<br>males | kobiety<br>females | na 1 km <sup>2</sup><br>per 1 km <sup>2</sup> |  |
| <b>POWIAT RZESZOWSKI</b>                                    |  |                       |                    |                    |   |  |
| (dok.) (cont.)  |  |                       |                    |                    |   |  |
| Gminy miejsko-wiejskie (dok.)<br>Urban-rural gminas (cont.) |  |                       |                    |                    |   |  |
| Głogów Małopolski .....                                     | 145  | 19547                 | 9699               | 9848               | 135   | 101,5  |
| miasto urban area .....                                     | 14   | 6258                  | 3116               | 3142               | 456   | 100,8  |
| wieś rural area .....                                       | 131  | 13289                 | 6583               | 6706               | 101   | 101,9  |
| Sokolów Małopolski .....                                    | 134  | 17090                 | 8452               | 8638               | 127   | 102,2  |
| miasto urban area .....                                     | 16   | 4092                  | 1983               | 2109               | 263   | 106,4  |
| wieś rural area .....                                       | 118  | 12998                 | 6469               | 6529               | 110   | 100,9  |
| Tyczyn .....  | 59   | 11556                 | 5701               | 5855               | 196   | 102,7  |
| miasto urban area .....                                     | 9  | 3662                  | 1785               | 1877               | 379   | 105,2  |
| wieś rural area .....                                       | 50   | 7894                  | 3916               | 3978               | 160   | 101,6  |
| Gminy wiejskie<br>Rural gminas                              |  |                       |                    |                    |   |  |
| Chmielnik .....   | 53   | 6805                  | 3391               | 3414               | 129   | 100,7  |
| Dynów .....   | 118  | 6966                  | 3520               | 3446               | 59  | 97,9   |
| Hyżne .....   | 51   | 7008                  | 3483               | 3525               | 137   | 101,2  |
| Kamień .....  | 74   | 6848                  | 3430               | 3418               | 93  | 99,7   |
| Krasne .....  | 39   | 10877                 | 5323               | 5554               | 278   | 104,3  |
| Lubenia .....   | 55   | 6448                  | 3180               | 3268               | 117   | 102,8  |
| Świlcza .....   | 112  | 16282                 | 7980               | 8302               | 145   | 104,0  |
| Trzebownik .....  | 90   | 20978                 | 10238              | 10740              | 232   | 104,9  |
| <b>POWIAT STRZYŻOWSKI</b> .....                             | 504  | 61852                 | 30655              | 31197              | 123   | 101,8  |
| Gmina miejsko-wiejska<br>Urban-rural gmina                  |  |                       |                    |                    |   |  |
| Strzyżów .....  | 140  | 20778                 | 10250              | 10528              | 148   | 102,7  |
| miasto urban area .....                                     | 14   | 8925                  | 4330               | 4595               | 643   | 106,1  |
| wieś rural area .....                                       | 126  | 11853                 | 5920               | 5933               | 94  | 100,2  |
| Gminy wiejskie<br>Rural gminas                              |  |                       |                    |                    |   |  |
| Czudec .....  | 85   | 11788                 | 5875               | 5913               | 139   | 100,6  |
| Frysztak .....  | 91   | 10537                 | 5278               | 5259               | 116   | 99,6   |
| Niebylec .....  | 105  | 10515                 | 5131               | 5384               | 101   | 104,9  |
| Wiśniowa .....  | 83   | 8234                  | 4121               | 4113               | 99  | 99,8   |
| Miasto na prawach powiatu:<br>City with powiat status:      |  |                       |                    |                    |   |  |
| Rzeszów .....   | 117  | 185896                | 87890              | 98006              | 1598  | 111,5  |
| <b>PODREGION TARNOBZESKI</b><br>TARNOBZESKI SUBREGION       | 4464   | 617908                | 303715             | 314193             | 138   | 103,4  |
| <b>POWIAT DĘBICKI</b> .....                                 | 777  | 135293                | 66873              | 68420              | 174   | 102,3  |
| Gmina miejska<br>Urban gmina                                |  |                       |                    |                    |   |  |
| Dębica .....  | 34   | 46389                 | 22500              | 23889              | 1371  | 106,2  |

TABL. 1 (16). **POWIERZCHNIA I LUDNOŚĆ W 2015 R. (cd.)**  
Stan w dniu 31 XII  
**AREA AND POPULATION IN 2015 (cont.)**  
As of 31 XII

| WYSZCZEGÓLNIENIE<br><i>SPECIFICATION</i>            | Powierzchnia<br>w km <sup>2</sup><br><i>Area in km<sup>2</sup></i> | Ludność<br><i>Population</i> |                           |                           |   | Kobiety na<br>100 mężczyzn<br><i>Females<br/>per 100 males</i> |
|---|--|------------------------------|---------------------------|---------------------------|---|--|
|   |  | ogółem<br><i>total</i>       | mężczyźni<br><i>males</i> | kobiety<br><i>females</i> | na 1 km <sup>2</sup><br><i>per 1 km<sup>2</sup></i> |  |
| POWIAT DĘBICKI (dok.)<br><i>(cont.)</i>             |  |                              |                           |                           |   |  |
| Gminy miejsko-wiejskie<br><i>Urban-rural gminas</i> |  |                              |                           |                           |   |  |
| Brzostek .....                                      | 122  | 13167                        | 6594                      | 6573                      | 108   | 99,7   |
| miasto <i>urban area</i> .....                      | 9  | 2712                         | 1330                      | 1382                      | 310   | 103,9  |
| wieś <i>rural area</i> .....                        | 113  | 10455                        | 5264                      | 5191                      | 92  | 98,6   |
| Pilzno .....  | 165  | 18026                        | 9010                      | 9016                      | 109   | 100,1  |
| miasto <i>urban area</i> .....                      | 16   | 4815                         | 2356                      | 2459                      | 300   | 104,4  |
| wieś <i>rural area</i> .....                        | 149  | 13211                        | 6654                      | 6557                      | 89  | 98,5   |
| Gminy wiejskie<br><i>Rural gminas</i>               |  |                              |                           |                           |   |  |
| Czarna .....  | 148  | 12958                        | 6429                      | 6529                      | 88  | 101,6  |
| Dębica .....  | 138  | 25490                        | 12714                     | 12776                     | 185   | 100,5  |
| Jodłowa .....                                       | 60   | 5416                         | 2749                      | 2667                      | 90  | 97,0   |
| Żyraków .....                                       | 110  | 13847                        | 6877                      | 6970                      | 125   | 101,4  |
| POWIAT LEŻAJSKI .....                               | 583  | 69701                        | 34494                     | 35207                     | 119   | 102,1  |
| Gmina miejska<br><i>Urban gmina</i>                 |  |                              |                           |                           |   |  |
| Leżajsk .....                                       | 21   | 14122                        | 6784                      | 7338                      | 686   | 108,2  |
| Gmina miejsko-wiejska<br><i>Urban-rural gmina</i>   |  |                              |                           |                           |   |  |
| Nowa Sarzyna .....                                  | 144  | 21654                        | 10789                     | 10865                     | 151   | 100,7  |
| miasto <i>urban area</i> .....                      | 9  | 6050                         | 2937                      | 3113                      | 661   | 106,0  |
| wieś <i>rural area</i> .....                        | 135  | 15604                        | 7852                      | 7752                      | 116   | 98,7   |
| Gminy wiejskie<br><i>Rural gminas</i>               |  |                              |                           |                           |   |  |
| Grodzisko Dolne .....                               | 79   | 8081                         | 4026                      | 4055                      | 103   | 100,7  |
| Kuryłówka .....                                     | 142  | 5699                         | 2869                      | 2830                      | 40  | 98,6   |
| Leżajsk .....                                       | 197  | 20145                        | 10026                     | 10119                     | 101   | 100,9  |
| POWIAT MIELECKI .....                               | 880  | 136263                       | 67167                     | 69096                     | 155   | 102,9  |
| Gmina miejska<br><i>Urban gmina</i>                 |  |                              |                           |                           |   |  |
| Mielec .....  | 47   | 60644                        | 29253                     | 31391                     | 1293  | 107,3  |
| Gminy miejsko-wiejskie<br><i>Urban-rural gminas</i> |  |                              |                           |                           |   |  |
| Przeclaw .....                                      | 134  | 11792                        | 5865                      | 5927                      | 88  | 101,1  |
| miasto <i>urban area</i> .....                      | 16   | 1738                         | 839                       | 899                       | 108   | 107,2  |
| wieś <i>rural area</i> .....                        | 118  | 10054                        | 5026                      | 5028                      | 85  | 100,0  |
| Radomyśl Wielki .....                               | 160  | 14179                        | 7122                      | 7057                      | 89  | 99,1   |
| miasto <i>urban area</i> .....                      | 9  | 3149                         | 1528                      | 1621                      | 358   | 106,1  |
| wieś <i>rural area</i> .....                        | 151  | 11030                        | 5594                      | 5436                      | 73  | 97,2   |
| Gminy wiejskie<br><i>Rural gminas</i>               |  |                              |                           |                           |   |  |
| Borowa .....  | 55   | 5612                         | 2830                      | 2782                      | 101   | 98,3   |
| Czermin .....                                       | 80   | 7032                         | 3525                      | 3507                      | 88  | 99,5   |
| Gawłuszowice .....                                  | 34   | 2748                         | 1368                      | 1380                      | 81  | 100,9  |
| Mielec .....  | 123  | 13179                        | 6585                      | 6594                      | 107   | 100,1  |
| Padew Narodowa .....                                | 71   | 5386                         | 2702                      | 2684                      | 76  | 99,3   |
| Tuszków Narodowy .....                              | 89   | 8081                         | 4062                      | 4019                      | 91  | 98,9   |
| Wadowice Górne .....                                | 87   | 7610                         | 3855                      | 3755                      | 88  | 97,4   |



TABL. 1 (16). POWIERZCHNIA I LUDNOŚĆ W 2015 R. (dok.)

Stan w dniu 31 XII

AREA AND POPULATION IN 2015 (cont.)

As of 31 XII

| WYSZCZEGÓLNIENIE<br>SPECIFICATION                      | Powierzchnia<br>w km <sup>2</sup><br>Area in km <sup>2</sup> | Ludność<br>Population |                    |                    |   | Kobiety na<br>100 mężczyzn<br>Females<br>per 100 males |
|--|--|-----------------------|--------------------|--------------------|---|--|
|  |  | ogółem<br>total       | mężczyźni<br>males | kobiety<br>females | na 1 km <sup>2</sup><br>per 1 km <sup>2</sup> |  |
| POWIAT NIŻAŃSKI .....                                  | 786  | 67178                 | 33273              | 33905              | 86  | 101,9  |
| Gminy miejsko-wiejskie<br>Urban-rural gminas           |  |                       |                    |                    |   |  |
| Nisko .....  | 142  | 22422                 | 10987              | 11435              | 157   | 104,1  |
| miasto urban area .....                                | 61   | 15423                 | 7535               | 7888               | 253   | 104,7  |
| wieś rural area .....                                  | 81   | 6999                  | 3452               | 3547               | 86  | 102,8  |
| Rudnik nad Sanem .....                                 | 79   | 10242                 | 5059               | 5183               | 130   | 102,5  |
| miasto urban area .....                                | 37   | 6784                  | 3324               | 3460               | 185   | 104,1  |
| wieś rural area .....                                  | 42   | 3458                  | 1735               | 1723               | 82  | 99,3   |
| Ulanów .....   | 119  | 8451                  | 4186               | 4265               | 71  | 101,9  |
| miasto urban area .....                                | 8  | 1430                  | 695                | 735                | 174   | 105,8  |
| wieś rural area .....                                  | 111  | 7021                  | 3491               | 3530               | 63  | 101,1  |
| Gminy wiejskie<br>Rural gminas                         |  |                       |                    |                    |   |  |
| Harasiuki .....  | 169  | 6186                  | 3124               | 3062               | 37  | 98,0   |
| Jarocin .....  | 91   | 5430                  | 2693               | 2737               | 60  | 101,6  |
| Jeżowe .....   | 124  | 10186                 | 5131               | 5055               | 82  | 98,5   |
| Krzyszów .....   | 62   | 4261                  | 2093               | 2168               | 68  | 103,6  |
| POWIAT STAŁOWOWOLSKI ....                              | 832  | 107946                | 52515              | 55431              | 130   | 105,6  |
| Gmina miejska<br>Urban gmina                           |  |                       |                    |                    |   |  |
| Stalowa Wola .....                                     | 83   | 62924                 | 30174              | 32750              | 763   | 108,5  |
| Gmina miejsko-wiejska<br>Urban-rural gmina             |  |                       |                    |                    |   |  |
| Zaklików .....   | 202  | 8675                  | 4243               | 4432               | 43  | 104,5  |
| miasto urban area .....                                | 11   | 3061                  | 1472               | 1589               | 268   | 107,9  |
| wieś rural area .....                                  | 191  | 5614                  | 2771               | 2843               | 29  | 102,6  |
| Gminy wiejskie<br>Rural gminas                         |  |                       |                    |                    |   |  |
| Bojanów .....  | 179  | 7489                  | 3813               | 3676               | 42  | 96,4   |
| Pysznica .....   | 147  | 10650                 | 5254               | 5396               | 73  | 102,7  |
| Radomyśl nad Sanem .....                               | 134  | 7342                  | 3653               | 3689               | 55  | 101,0  |
| Zaleszany .....  | 87   | 10866                 | 5378               | 5488               | 125   | 102,0  |
| POWIAT TARNOBRZESKI .....                              | 521  | 53711                 | 26419              | 27292              | 103   | 103,3  |
| Gminy miejsko-wiejskie<br>Urban-rural gminas           |  |                       |                    |                    |   |  |
| Baranów Sandomierski .....                             | 122  | 12028                 | 5950               | 6078               | 99  | 102,2  |
| miasto urban area .....                                | 9  | 1485                  | 736                | 749                | 162   | 101,8  |
| wieś rural area .....                                  | 113  | 10543                 | 5214               | 5329               | 94  | 102,2  |
| Nowa Dęba .....  | 143  | 18403                 | 8885               | 9518               | 128   | 107,1  |
| miasto urban area .....                                | 17   | 11359                 | 5431               | 5928               | 680   | 109,2  |
| wieś rural area .....                                  | 126  | 7044                  | 3454               | 3590               | 56  | 103,9  |
| Gminy wiejskie<br>Rural gminas                         |  |                       |                    |                    |   |  |
| Gorzyce .....  | 69   | 13402                 | 6656               | 6746               | 195   | 101,4  |
| Grębow .....   | 187  | 9878                  | 4928               | 4950               | 53  | 100,4  |
| Miasto na prawach powiatu:<br>City with powiat status: |  |                       |                    |                    |   |  |
| Tarnobrzeg .....                                       | 85   | 47816                 | 22974              | 24842              | 560   | 108,1  |

TABL. 2 (17). **LUDNOŚĆ WEDŁUG PŁCI ORAZ BIOLOGICZNYCH I EDUKACYJNYCH GRUP WIEKU W 2015 R.**  
Stan w dniu 31 XII  
**POPULATION BY SEX AND BIOLOGICAL AND EDUCATIONAL AGE GROUPS IN 2015**  
As of 31 XII

| WYSZCZEGÓLNIENIE<br>SPECIFICATION                             | Biologiczne grupy wieku<br>Biological age groups |                |                                | Edukacyjne grupy wieku<br>Educational age groups |               |              |              |               |
|---|--|----------------|--------------------------------|--|---------------|--------------|--------------|---------------|
|   | 0-14 lat   | 15-64          | 65 lat<br>i więcej<br>and more | 3-6 lat  | 7-12          | 13-15        | 16-18        | 19-24 lata    |
| <b>OGÓŁEM TOTAL</b>   |  |                |                                |  |               |              |              |               |
| <b>WOJEWÓDZTWO .....</b>                                      | <b>322834</b>                                    | <b>1488032</b> | <b>316791</b>                  | <b>88812</b>                                     | <b>130729</b> | <b>67430</b> | <b>73777</b> | <b>176234</b> |
| <i>VOIVODSHIP</i>   |  |                |                                |  |               |              |              |               |
| miasta <i>urban areas</i> .....                               | 123015   | 617229         | 137427                         | 34925  | 48856         | 23945        | 27303        | 63047         |
| wieś <i>rural areas</i> .....                                 | 199819   | 870803         | 179364                         | 53887  | 81873         | 43485        | 46474        | 113187        |
| <b>Podregion krośnieński .....</b>                            | <b>72845</b>                                     | <b>338068</b>  | <b>73328</b>                   | <b>19948</b>                                     | <b>29757</b>  | <b>15530</b> | <b>16927</b> | <b>39105</b>  |
| <i>Krośnieński subregion</i>                                  |  |                |                                |  |               |              |              |               |
| Powiaty: <i>Powiats:</i>                                      |  |                |                                |  |               |              |              |               |
| bieszczadzki .....  | 3274   | 15816          | 2982                           | 878  | 1361          | 697          | 579          | 1918          |
| brzozowski .....  | 10840  | 45608          | 9664                           | 2945   | 4364          | 2370         | 2338         | 5809          |
| jasielski .....   | 16711  | 80679          | 17383                          | 4655   | 6863          | 3583         | 3962         | 9638          |
| krośnieński .....   | 17585  | 77771          | 16761                          | 4790   | 7139          | 3760         | 4401         | 9236          |
| leski .....   | 3802   | 18826          | 4119                           | 1053   | 1546          | 804          | 939          | 2148          |
| sanocki .....   | 14206  | 67151          | 14288                          | 3783   | 5939          | 2995         | 3297         | 7430          |
| Miasto na prawach powiatu:<br><i>City with powiat status:</i> |  |                |                                |  |               |              |              |               |
| Krosno .....  | 6427   | 32217          | 8131                           | 1844   | 2545          | 1321         | 1411         | 2926          |
| <b>Podregion przemyski .....</b>                              | <b>58972</b>                                     | <b>275600</b>  | <b>59376</b>                   | <b>15985</b>                                     | <b>24171</b>  | <b>12527</b> | <b>13777</b> | <b>33676</b>  |
| <i>Przemyski subregion</i>                                    |  |                |                                |  |               |              |              |               |
| Powiaty: <i>Powiats:</i>                                      |  |                |                                |  |               |              |              |               |
| jarosławski .....   | 18327  | 85377          | 17804                          | 5004   | 7359          | 3901         | 4609         | 10304         |
| lubaczowski .....   | 8318   | 39627          | 8591                           | 2246   | 3491          | 1752         | 1838         | 5026          |
| przemyski .....   | 11573  | 52641          | 10101                          | 3060   | 4794          | 2533         | 2796         | 7078          |
| przeworski .....  | 12377  | 54651          | 11841                          | 3407   | 5069          | 2626         | 2629         | 6950          |
| Miasto na prawach powiatu:<br><i>City with powiat status:</i> |  |                |                                |  |               |              |              |               |
| Przemysł .....  | 8377   | 43304          | 11039                          | 2268   | 3458          | 1715         | 1905         | 4318          |
| <b>Podregion rzeszowski .....</b>                             | <b>99482</b>                                     | <b>439687</b>  | <b>92391</b>                   | <b>28073</b>                                     | <b>39217</b>  | <b>19742</b> | <b>22091</b> | <b>52311</b>  |
| <i>Rzeszowski subregion</i>                                   |  |                |                                |  |               |              |              |               |
| Powiaty: <i>Powiats:</i>                                      |  |                |                                |  |               |              |              |               |
| kolbuszowski .....  | 9593   | 44139          | 8781                           | 2535   | 3969          | 2261         | 2308         | 5766          |
| łańcucki .....  | 13080  | 54847          | 12274                          | 3726   | 5138          | 2577         | 2937         | 6584          |
| ropczycko-sędziszowski .....                                  | 12407  | 51117          | 10232                          | 3418   | 5028          | 2573         | 2684         | 6437          |
| rzeszowski .....  | 27698  | 115871         | 23773                          | 7624   | 11207         | 5661         | 6008         | 14315         |
| strzyżowski .....   | 9394   | 43154          | 9304                           | 2528   | 3909          | 1988         | 2254         | 5351          |
| Miasto na prawach powiatu:<br><i>City with powiat status:</i> |  |                |                                |  |               |              |              |               |
| Rzeszów .....   | 27310  | 130559         | 28027                          | 8242   | 9966          | 4682         | 5900         | 13858         |
| <b>Podregion tarnobrzeski .....</b>                           | <b>91535</b>                                     | <b>434677</b>  | <b>91696</b>                   | <b>24806</b>                                     | <b>37584</b>  | <b>19631</b> | <b>20982</b> | <b>51142</b>  |
| <i>Tarnobrzeski subregion</i>                                 |  |                |                                |  |               |              |              |               |
| Powiaty: <i>Powiats:</i>                                      |  |                |                                |  |               |              |              |               |
| dębicki .....   | 21714  | 94745          | 18834                          | 6173   | 8594          | 4441         | 4696         | 11504         |
| leżajski .....  | 10671  | 48957          | 10073                          | 2823   | 4403          | 2427         | 2605         | 5966          |
| mielecki .....  | 21136  | 94924          | 20203                          | 5821   | 8539          | 4347         | 4567         | 11367         |
| niżański .....  | 9500   | 48221          | 9457                           | 2411   | 4101          | 2159         | 2281         | 6147          |
| stalowowolski .....   | 14718  | 76424          | 16804                          | 3927   | 6127          | 3155         | 3496         | 8359          |
| tarnobrzeski .....  | 7567   | 38106          | 8038                           | 1990   | 3170          | 1739         | 1914         | 4415          |
| Miasto na prawach powiatu:<br><i>City with powiat status:</i> |  |                |                                |  |               |              |              |               |
| Tarnobrzeg .....  | 6229   | 33300          | 8287                           | 1661   | 2650          | 1363         | 1423         | 3384          |

TABL. 2 (17). **LUDNOŚĆ WEDŁUG PŁCI ORAZ BIOLOGICZNYCH I EDUKACYJNYCH GRUP WIEKU W 2015 R. (dok.)**  
Stan w dniu 31 XII  
**POPULATION BY SEX AND BIOLOGICAL AND EDUCATIONAL AGE GROUPS IN 2015 (cont.)**  
As of 31 XII

| WYSZCZEGÓLNIENIE<br>SPECIFICATION   | Biologiczne grupy wieku<br>Biological age groups |               |                                | Edukacyjne grupy wieku<br>Educational age groups |              |              |              |              |
|-------------------------------------|--|---------------|--------------------------------|--|--------------|--------------|--------------|--------------|
|                                     | 0-14 lat   | 15-64         | 65 lat<br>i więcej<br>and more | 3-6 lat  | 7-12         | 13-15        | 16-18        | 19-24 lata   |
| W tym KOBIETY Of which FEMALES      |  |               |                                |  |              |              |              |              |
| <b>WOJEWÓDZTWO .....</b>            | <b>157326</b>                                    | <b>736835</b> | <b>191717</b>                  | <b>43241</b>                                     | <b>63638</b> | <b>32857</b> | <b>35906</b> | <b>86404</b> |
| <i>VOIVODSHIP</i>                   |  |               |                                |  |              |              |              |              |
| miasta <i>urban areas</i> .....     | 60046  | 314644        | 82919                          | 17030  | 23841        | 11676        | 13328        | 31176        |
| wieś <i>rural areas</i> .....       | 97280  | 422191        | 108798                         | 26211  | 39797        | 21181        | 22578        | 55228        |
| <b>Podregion krośnieński .....</b>  | <b>35481</b>                                     | <b>167119</b> | <b>44381</b>                   | <b>9635</b>                                      | <b>14521</b> | <b>7619</b>  | <b>8179</b>  | <b>19305</b> |
| <i>Krośnieński subregion</i>        |  |               |                                |  |              |              |              |              |
| <i>Powiaty: Powiats:</i>            |  |               |                                |  |              |              |              |              |
| bieszczadzki .....                  | 1627   | 7769          | 1738                           | 436  | 663          | 358          | 282          | 953          |
| brzozowski .....                    | 5236   | 22356         | 5816                           | 1431   | 2074         | 1176         | 1134         | 2877         |
| jasielski .....                     | 8134   | 39594         | 10710                          | 2167   | 3379         | 1784         | 1897         | 4776         |
| krośnieński .....                   | 8527   | 38112         | 10315                          | 2357   | 3492         | 1768         | 2166         | 4473         |
| leski .....                         | 1873   | 9283          | 2373                           | 510  | 766          | 398          | 443          | 1059         |
| sanocki .....                       | 6913   | 33420         | 8494                           | 1834   | 2894         | 1492         | 1601         | 3691         |
| <i>Miasto na prawach powiatu:</i>   |  |               |                                |  |              |              |              |              |
| <i>City with powiat status:</i>     |  |               |                                |  |              |              |              |              |
| Krosno .....                        | 3171   | 16585         | 4935                           | 900  | 1253         | 643          | 656          | 1476         |
| <b>Podregion przemyski .....</b>    | <b>28844</b>                                     | <b>135813</b> | <b>36405</b>                   | <b>7879</b>                                      | <b>11758</b> | <b>6069</b>  | <b>6669</b>  | <b>16370</b> |
| <i>Przemyski subregion</i>          |  |               |                                |  |              |              |              |              |
| <i>Powiaty: Powiats:</i>            |  |               |                                |  |              |              |              |              |
| jarosławski .....                   | 8992   | 42375         | 10876                          | 2458   | 3581         | 1914         | 2257         | 4983         |
| lubaczowski .....                   | 4036   | 19140         | 5247                           | 1103   | 1696         | 812          | 883          | 2479         |
| przemyski .....                     | 5591   | 25272         | 6167                           | 1516   | 2290         | 1188         | 1342         | 3376         |
| przeworski .....                    | 6125   | 26751         | 7200                           | 1699   | 2507         | 1308         | 1279         | 3418         |
| <i>Miasto na prawach powiatu:</i>   |  |               |                                |  |              |              |              |              |
| <i>City with powiat status:</i>     |  |               |                                |  |              |              |              |              |
| Przemysł .....                      | 4100   | 22275         | 6915                           | 1103   | 1684         | 847          | 908          | 2114         |
| <b>Podregion rzeszowski .....</b>   | <b>48493</b>                                     | <b>219156</b> | <b>55993</b>                   | <b>13619</b>                                     | <b>19113</b> | <b>9616</b>  | <b>10842</b> | <b>25952</b> |
| <i>Rzeszowski subregion</i>         |  |               |                                |  |              |              |              |              |
| <i>Powiaty: Powiats:</i>            |  |               |                                |  |              |              |              |              |
| kolbuszowski .....                  | 4647   | 21487         | 5251                           | 1164   | 1941         | 1097         | 1098         | 2853         |
| łańcucki .....                      | 6315   | 27129         | 7495                           | 1798   | 2460         | 1239         | 1416         | 3225         |
| ropczycko-sędziszowski .....        | 6119   | 25054         | 6179                           | 1680   | 2471         | 1262         | 1290         | 3219         |
| rzeszowski .....                    | 13485  | 56913         | 14365                          | 3696   | 5465         | 2761         | 2976         | 7118         |
| strzyżowski .....                   | 4529   | 20947         | 5721                           | 1249   | 1852         | 956          | 1084         | 2591         |
| <i>Miasto na prawach powiatu:</i>   |  |               |                                |  |              |              |              |              |
| <i>City with powiat status:</i>     |  |               |                                |  |              |              |              |              |
| Rzeszów .....                       | 13398  | 67626         | 16982                          | 4032   | 4924         | 2301         | 2978         | 6946         |
| <b>Podregion tarnobrzeski .....</b> | <b>44508</b>                                     | <b>214747</b> | <b>54938</b>                   | <b>12108</b>                                     | <b>18246</b> | <b>9553</b>  | <b>10216</b> | <b>24777</b> |
| <i>Tarnobrzeski subregion</i>       |  |               |                                |  |              |              |              |              |
| <i>Powiaty: Powiats:</i>            |  |               |                                |  |              |              |              |              |
| dębicki .....                       | 10633  | 46401         | 11386                          | 3035   | 4181         | 2150         | 2245         | 5521         |
| leżajski .....                      | 5204   | 23912         | 6091                           | 1351   | 2126         | 1196         | 1220         | 2872         |
| mielecki .....                      | 10211  | 46919         | 11966                          | 2817   | 4149         | 2114         | 2290         | 5544         |
| niżański .....                      | 4598   | 23499         | 5808                           | 1153   | 2012         | 1049         | 1110         | 2979         |
| stalowowski .....                   | 7187   | 38298         | 9946                           | 1951   | 2990         | 1529         | 1752         | 4058         |
| tarnobrzeski .....                  | 3657   | 18820         | 4815                           | 992  | 1514         | 851          | 889          | 2166         |
| <i>Miasto na prawach powiatu:</i>   |  |               |                                |  |              |              |              |              |
| <i>City with powiat status:</i>     |  |               |                                |  |              |              |              |              |
| Tarnobrzeg .....                    | 3018   | 16898         | 4926                           | 809  | 1274         | 664          | 710          | 1637         |

TABL. 3 (18). LUDNOŚĆ W WIEKU PRODUKCYJNYM I NIEPRODUKCYJNYM W 2015 R.

Stan w dniu 31 XII

WORKING AND NON-WORKING AGE POPULATION IN 2015

As of 31 XII

| WYSZCZEGÓLNIENIE<br>SPECIFICATION                            | Ogółem<br>Grand total | W wieku <i>At age</i>                   |   |                                |   |                                       |   | Ludność<br>w wieku<br>nieprodukcyjnym na 100<br>osób w wieku<br>produkcyjnym<br><i>Non-working age<br/>population per<br/>100 persons of<br/>working age</i> |
|--|-----------------------|---|---|--------------------------------|---|---------------------------------------|---|--|
|  |                       | przedprodukcyjnym<br><i>pre-working</i> |   | produkcyjnym<br><i>working</i> |   | poprodukcyjnym<br><i>post-working</i> |   |  |
|  |                       | razem<br><i>total</i>                   | w tym<br>kobiety<br><i>of which<br/>females</i> | razem<br><i>total</i>          | w tym<br>kobiety<br><i>of which<br/>females</i> | razem<br><i>total</i>                 | w tym<br>kobiety<br><i>of which<br/>females</i> |  |
| <b>WOJEWÓDZTWO</b> .....                                     | 2127657               | 394644                                  | 192324  | 1345402                        | 631017  | 387611                                | 262537  | 58,1   |
| <i>VOIVODSHIP</i>  |                       |   |   |                                |   |                                       |   |  |
| miasta <i>urban areas</i> .....                              | 877671                | 149307                                  | 72854   | 554721                         | 265620  | 173643                                | 119135  | 58,2   |
| wieś <i>rural areas</i> .....                                | 1249986               | 245337                                  | 119470  | 790681                         | 365397  | 213968                                | 143402  | 58,1   |
| <b>PODREGION KROŚNIENSKI</b><br><i>KROŚNIENSKI SUBREGION</i> | 484241                | 89437                                   | 43550   | 305034                         | 142608  | 89770                                 | 60823   | 58,7   |
| <b>POWIAT BIESZCZADZKI</b> .....                             | 22072                 | 3884                                    | 1914  | 14458                          | 6734  | 3730                                  | 2486  | 52,7   |
| Gmina miejsko-wiejska<br><i>Urban-rural gmina</i>            |                       |   |   |                                |   |                                       |   |  |
| Ustrzyki Dolne .....   | 17581                 | 3099                                    | 1523  | 11431                          | 5341  | 3051                                  | 2053  | 53,8   |
| miasto <i>urban area</i> .....                               | 9335                  | 1570                                    | 791   | 6131                           | 2931  | 1634                                  | 1112  | 52,3   |
| wieś <i>rural area</i> .....                                 | 8246                  | 1529                                    | 732   | 5300                           | 2410  | 1417                                  | 941   | 55,6   |
| Gminy wiejskie<br><i>Rural gminas</i>                        |                       |   |   |                                |   |                                       |   |  |
| Czarna .....   | 2402                  | 453                                     | 220   | 1605                           | 766   | 344                                   | 218   | 49,7   |
| Lutowiska .....  | 2089                  | 332                                     | 171   | 1422                           | 627   | 335                                   | 215   | 46,9   |
| <b>POWIAT BRZÓWOWSKI</b> .....                               | 66112                 | 13195                                   | 6411  | 41297                          | 19225   | 11620                                 | 7772  | 60,1   |
| Gmina miejsko-wiejska<br><i>Urban-rural gmina</i>            |                       |   |   |                                |   |                                       |   |  |
| Brzozów .....  | 26611                 | 5325                                    | 2600  | 16691                          | 7816  | 4595                                  | 3117  | 59,4   |
| miasto <i>urban area</i> .....                               | 7509                  | 1290                                    | 613   | 4649                           | 2192  | 1570                                  | 1071  | 61,5   |
| wieś <i>rural area</i> .....                                 | 19102                 | 4035                                    | 1987  | 12042                          | 5624  | 3025                                  | 2046  | 58,6   |
| Gminy wiejskie<br><i>Rural gminas</i>                        |                       |   |   |                                |   |                                       |   |  |
| Domaradz .....   | 6069                  | 1201                                    | 577   | 3820                           | 1746  | 1048                                  | 679   | 58,9   |
| Dydnia .....   | 8054                  | 1548                                    | 755   | 5094                           | 2309  | 1412                                  | 937   | 58,1   |
| Haczów .....   | 9303                  | 1877                                    | 909   | 5761                           | 2704  | 1665                                  | 1097  | 61,5   |
| Jasienica Rosielna .....                                     | 7769                  | 1690                                    | 825   | 4902                           | 2329  | 1177                                  | 800   | 58,5   |
| Nozdrzec .....   | 8306                  | 1554                                    | 745   | 5029                           | 2321  | 1723                                  | 1142  | 65,2   |
| <b>POWIAT JASIELSKI</b> .....                                | 114773                | 20630                                   | 10019   | 73062                          | 34011   | 21081                                 | 14408   | 57,1   |
| Gmina miejska<br><i>Urban gmina</i>                          |                       |   |   |                                |   |                                       |   |  |
| Jasło .....  | 36001                 | 5683                                    | 2735  | 22829                          | 10811   | 7489                                  | 5183  | 57,7   |
| Gmina miejsko-wiejska<br><i>Urban-rural gmina</i>            |                       |   |   |                                |   |                                       |   |  |
| Kolaczyce .....  | 8957                  | 1759                                    | 823   | 5741                           | 2666  | 1457                                  | 976   | 56,0   |
| miasto <i>urban area</i> .....                               | 1416                  | 251                                     | 123   | 887                            | 408   | 278                                   | 192   | 59,6   |
| wieś <i>rural area</i> .....                                 | 7541                  | 1508                                    | 700   | 4854                           | 2258  | 1179                                  | 784   | 55,4   |
| Gminy wiejskie<br><i>Rural gminas</i>                        |                       |   |   |                                |   |                                       |   |  |
| Brzyska .....  | 6498                  | 1319                                    | 680   | 4149                           | 1920  | 1030                                  | 694   | 56,6   |
| Dębowiec .....   | 8731                  | 1727                                    | 881   | 5496                           | 2534  | 1508                                  | 1023  | 58,9   |
| Jasło .....  | 16395                 | 3044                                    | 1463  | 10462                          | 4906  | 2889                                  | 1982  | 56,7   |
| Krempna .....  | 1917                  | 321                                     | 155   | 1311                           | 562   | 285                                   | 181   | 46,2   |
| Nowy Żmigród .....   | 9218                  | 1686                                    | 819   | 5875                           | 2667  | 1657                                  | 1130  | 56,9   |
| Osiek Jasielski .....  | 5403                  | 1049                                    | 505   | 3474                           | 1619  | 880                                   | 603   | 55,5   |
| Skolyszyn .....  | 12449                 | 2343                                    | 1160  | 7902                           | 3616  | 2204                                  | 1466  | 57,5   |
| Tarnowiec .....  | 9204                  | 1699                                    | 798   | 5823                           | 2710  | 1682                                  | 1170  | 58,1   |

TABL. 3 (18). **LUDNOŚĆ W WIEKU PRODUKCYJNYM I NIEPRODUKCYJNYM W 2015 R. (cd.)**  
Stan w dniu 31 XII  
*WORKING AND NON-WORKING AGE POPULATION IN 2015 (cont.)*  
As of 31 XII

| WYSZCZEGÓLNIENIE<br><i>SPECIFICATION</i>            | Ogółem<br><i>Grand total</i> | W wieku <i>At age</i>                   |   |                                |   |                                       |   | Ludność<br>w wieku<br>nieprodukcyjnym na 100<br>osób w wieku<br>produkcyjnym<br><i>Non-working age<br/>population per<br/>100 persons of<br/>working age</i> |
|---|------------------------------|---|---|--------------------------------|---|---------------------------------------|---|--|
|   |                              | przedprodukcyjnym<br><i>pre-working</i> |   | produkcyjnym<br><i>working</i> |   | poprodukcyjnym<br><i>post-working</i> |   |  |
|   |                              | razem<br><i>total</i>                   | w tym<br>kobiety<br><i>of which<br/>females</i> | razem<br><i>total</i>          | w tym<br>kobiety<br><i>of which<br/>females</i> | razem<br><i>total</i>                 | w tym<br>kobiety<br><i>of which<br/>females</i> |  |
| POWIAT KROŚNIENSKI .....                            | 112117                       | 21841                                   | 10604   | 69969                          | 32489   | 20307                                 | 13861   | 60,2   |
| Gminy miejsko-wiejskie<br><i>Urban-rural gminas</i> |                              |   |   |                                |   |                                       |   |  |
| Dukla .....   | 14744                        | 2805                                    | 1350  | 9254                           | 4276  | 2685                                  | 1885  | 59,3   |
| miasto <i>urban area</i> .....                      | 2127                         | 369                                     | 164   | 1388                           | 676   | 370                                   | 271   | 53,2   |
| wieś <i>rural area</i> .....                        | 12617                        | 2436                                    | 1186  | 7866                           | 3600  | 2315                                  | 1614  | 60,4   |
| Iwonicz-Zdrój .....                                 | 10985                        | 2233                                    | 1076  | 6875                           | 3132  | 1877                                  | 1272  | 59,8   |
| miasto <i>urban area</i> .....                      | 1849                         | 297                                     | 160   | 1107                           | 509   | 445                                   | 303   | 67,0   |
| wieś <i>rural area</i> .....                        | 9136                         | 1936                                    | 916   | 5768                           | 2623  | 1432                                  | 969   | 58,4   |
| Jedlicze .....                                      | 15511                        | 2865                                    | 1365  | 9747                           | 4511  | 2899                                  | 2013  | 59,1   |
| miasto <i>urban area</i> .....                      | 5754                         | 988                                     | 457   | 3637                           | 1716  | 1129                                  | 771   | 58,2   |
| wieś <i>rural area</i> .....                        | 9757                         | 1877                                    | 908   | 6110                           | 2795  | 1770                                  | 1242  | 59,7   |
| Rymanów .....                                       | 15809                        | 3097                                    | 1510  | 9772                           | 4591  | 2940                                  | 1958  | 61,8   |
| miasto <i>urban area</i> .....                      | 3776                         | 706                                     | 326   | 2341                           | 1106  | 729                                   | 499   | 61,3   |
| wieś <i>rural area</i> .....                        | 12033                        | 2391                                    | 1184  | 7431                           | 3485  | 2211                                  | 1459  | 61,9   |
| Gminy wiejskie<br><i>Rural gminas</i>               |                              |   |   |                                |   |                                       |   |  |
| Chorkówka .....                                     | 13448                        | 2722                                    | 1326  | 8383                           | 3878  | 2343                                  | 1621  | 60,4   |
| Jaślińska .....                                     | 2054                         | 424                                     | 207   | 1246                           | 579   | 384                                   | 251   | 64,8   |
| Korczyna .....                                      | 11109                        | 2164                                    | 1062  | 6921                           | 3233  | 2024                                  | 1372  | 60,5   |
| Krościenko Wyżne .....                              | 5570                         | 1167                                    | 564   | 3469                           | 1605  | 934                                   | 622   | 60,6   |
| Miejsce Piastowe .....                              | 13640                        | 2583                                    | 1257  | 8525                           | 4008  | 2532                                  | 1722  | 60,0   |
| Wojaszówka .....                                    | 9247                         | 1781                                    | 887   | 5777                           | 2676  | 1689                                  | 1145  | 60,1   |
| POWIAT LESKI .....                                  | 26747                        | 4684                                    | 2301  | 17028                          | 7939  | 5035                                  | 3289  | 57,1   |
| Gmina miejsko-wiejska<br><i>Urban-rural gmina</i>   |                              |   |   |                                |   |                                       |   |  |
| Lesko .....   | 11516                        | 2180                                    | 1071  | 7077                           | 3328  | 2259                                  | 1494  | 62,7   |
| miasto <i>urban area</i> .....                      | 5590                         | 1065                                    | 523   | 3335                           | 1627  | 1190                                  | 803   | 67,6   |
| wieś <i>rural area</i> .....                        | 5926                         | 1115                                    | 548   | 3742                           | 1701  | 1069                                  | 691   | 58,4   |
| Gminy wiejskie<br><i>Rural gminas</i>               |                              |   |   |                                |   |                                       |   |  |
| Baligród .....                                      | 3188                         | 545                                     | 262   | 2048                           | 929   | 595                                   | 392   | 55,7   |
| Cisna .....   | 1757                         | 244                                     | 118   | 1214                           | 564   | 299                                   | 186   | 44,7   |
| Olszanica .....                                     | 4998                         | 865                                     | 427   | 3228                           | 1514  | 905                                   | 594   | 54,8   |
| Solina .....  | 5288                         | 850                                     | 423   | 3461                           | 1604  | 977                                   | 623   | 52,8   |
| POWIAT SANOCKI .....                                | 95645                        | 17380                                   | 8476  | 60541                          | 28421   | 17724                                 | 11930   | 58,0   |
| Gmina miejska<br><i>Urban gmina</i>                 |                              |   |   |                                |   |                                       |   |  |
| Sanok .....   | 38486                        | 6298                                    | 3096  | 24290                          | 11603   | 7898                                  | 5410  | 58,4   |

TABL. 3 (18). **LUDNOŚĆ W WIEKU PRODUKCYJNYM I NIEPRODUKCYJNYM W 2015 R. (cd.)**  
Stan w dniu 31 XII  
*WORKING AND NON-WORKING AGE POPULATION IN 2015 (cont.)*  
As of 31 XII

| WYSZCZEGÓLNIENIE<br>SPECIFICATION                             | Ogółem<br>Grand total | W wieku <i>At age</i>                   |   |                                |   |                                       |  | Ludność<br>w wieku<br>nieproduk-<br>cyjnym na 100<br>osób w wieku<br>produkcyjnym<br><i>Non-working age<br/>population per<br/>100 persons of<br/>working age</i> |
|---|-----------------------|---|---|--------------------------------|---|---------------------------------------|--|---|
|   |                       | przedprodukcyjnym<br><i>pre-working</i> |   | produkcyjnym<br><i>working</i> |   | poprodukcyjnym<br><i>post-working</i> |  |   |
|   |                       | razem<br><i>total</i>                   | w tym<br>kobiety<br><i>of which<br/>females</i> | razem<br><i>total</i>          | w tym<br>kobiety<br><i>of which<br/>females</i> | razem<br><i>total</i>                 | w tym kobiety<br><i>of which females</i> |   |
| <b>POWIAT SANOCKI (dok.)</b><br><i>(cont.)</i>                |                       |   |   |                                |   |                                       |  |   |
| Gmina miejsko-wiejska<br><i>Urban-rural gmina</i>             |                       |   |   |                                |   |                                       |  |   |
| Zagórz .....  | 13036                 | 2409                                    | 1138  | 8337                           | 3868  | 2290                                  | 1507                                     | 56,4  |
| miasto <i>urban area</i> .....                                | 5082                  | 888                                     | 399   | 3267                           | 1532  | 927                                   | 621                                      | 55,6  |
| wieś <i>rural area</i> .....                                  | 7954                  | 1521                                    | 739   | 5070                           | 2336  | 1363                                  | 886                                      | 56,9  |
| Gminy wiejskie<br><i>Rural gminas</i>                         |                       |   |   |                                |   |                                       |  |   |
| Besko .....   | 4488                  | 967                                     | 476   | 2822                           | 1346  | 699                                   | 454                                      | 59,0  |
| Bukowsko .....  | 5544                  | 1182                                    | 554   | 3490                           | 1623  | 872                                   | 581                                      | 58,9  |
| Komańcza .....  | 4933                  | 759                                     | 369   | 3260                           | 1476  | 914                                   | 614                                      | 51,3  |
| Sanok .....   | 17810                 | 3586                                    | 1775  | 11157                          | 5135  | 3067                                  | 1998                                     | 59,6  |
| Tyrawa Wołoska .....  | 1986                  | 410                                     | 206   | 1287                           | 584   | 289                                   | 194                                      | 54,3  |
| Zarszyn .....   | 9362                  | 1769                                    | 862   | 5898                           | 2786  | 1695                                  | 1172                                     | 58,7  |
| Miasto na prawach powiatu:<br><i>City with powiat status:</i> |                       |   |   |                                |   |                                       |  |   |
| Krosno .....  | 46775                 | 7823                                    | 3825  | 28679                          | 13789   | 10273                                 | 7077                                     | 63,1  |
| <b>PODREGION PRZEMYSKI</b> .....                              | <b>393948</b>         | <b>72225</b>                            | <b>35252</b>                                    | <b>249154</b>                  | <b>116212</b>                                   | <b>72569</b>                          | <b>49598</b>                             | <b>58,1</b>   |
| <i>PRZEMYSKI SUBREGION</i>                                    |                       |   |   |                                |   |                                       |  |   |
| <b>POWIAT JAROSŁAWSKI</b> .....                               | 121508                | 22689                                   | 11127   | 76841                          | 36066   | 21978                                 | 15050                                    | 58,1  |
| Gminy miejskie<br><i>Urban gminas</i>                         |                       |   |   |                                |   |                                       |  |   |
| Jarosław .....  | 38360                 | 6269                                    | 3108  | 23844                          | 11433   | 8247                                  | 5786                                     | 60,9  |
| Radymno .....   | 5366                  | 870                                     | 427   | 3605                           | 1694  | 891                                   | 605                                      | 48,8  |
| Gmina miejsko-wiejska<br><i>Urban-rural gmina</i>             |                       |   |   |                                |   |                                       |  |   |
| Pruchnik .....  | 9834                  | 2062                                    | 1046  | 6177                           | 2828  | 1595                                  | 1081                                     | 59,2  |
| miasto <i>urban area</i> .....                                | 3772                  | 757                                     | 370   | 2418                           | 1128  | 597                                   | 408                                      | 56,0  |
| wieś <i>rural area</i> .....                                  | 6062                  | 1305                                    | 676   | 3759                           | 1700  | 998                                   | 673                                      | 61,3  |
| Gminy wiejskie<br><i>Rural gminas</i>                         |                       |   |   |                                |   |                                       |  |   |
| Chłopice .....  | 5615                  | 1024                                    | 487   | 3591                           | 1640  | 1000                                  | 677                                      | 56,4  |
| Jarosław .....  | 13169                 | 2633                                    | 1267  | 8404                           | 3967  | 2132                                  | 1483                                     | 56,7  |
| Laszki .....  | 7022                  | 1448                                    | 712   | 4396                           | 2005  | 1178                                  | 778                                      | 59,7  |
| Pawłosiów .....   | 8433                  | 1563                                    | 770   | 5439                           | 2539  | 1431                                  | 952                                      | 55,0  |
| Radymno .....   | 11454                 | 2298                                    | 1095  | 7195                           | 3327  | 1961                                  | 1311                                     | 59,2  |
| Rokietnica .....  | 4375                  | 881                                     | 432   | 2719                           | 1296  | 775                                   | 505                                      | 60,9  |
| Rożwienica .....  | 6218                  | 1229                                    | 590   | 3980                           | 1846  | 1009                                  | 681                                      | 56,2  |
| Wiązownica .....  | 11662                 | 2412                                    | 1193  | 7491                           | 3491  | 1759                                  | 1191                                     | 55,7  |
| <b>POWIAT LUBACZOWSKI</b> .....                               | 56536                 | 10111                                   | 4885  | 36101                          | 16558   | 10324                                 | 6980                                     | 56,6  |
| Gmina miejska<br><i>Urban gmina</i>                           |                       |   |   |                                |   |                                       |  |   |
| Lubaczów .....  | 12304                 | 2116                                    | 1041  | 7957                           | 3810  | 2231                                  | 1572                                     | 54,6  |

TABL. 3 (18). **LUDNOŚĆ W WIEKU PRODUKCYJNYM I NIEPRODUKCYJNYM W 2015 R. (cd.)**  
Stan w dniu 31 XII  
**WORKING AND NON-WORKING AGE POPULATION IN 2015 (cont.)**  
As of 31 XII

| WYSZCZEGÓLNIENIE<br>SPECIFICATION                   | Ogółem<br>Grand total | W wieku <i>At age</i>                   |   |                                |   |                                       |   | Ludność<br>w wieku<br>nieprodukcyjnym na 100<br>osób w wieku<br>produkcyjnym<br><i>Non-working age<br/>population per<br/>100 persons of<br/>working age</i> |
|---|-----------------------|---|---|--------------------------------|---|---------------------------------------|---|--|
|   |                       | przedprodukcyjnym<br><i>pre-working</i> |   | produkcyjnym<br><i>working</i> |   | poprodukcyjnym<br><i>post-working</i> |   |  |
|   |                       | razem<br><i>total</i>                   | w tym<br>kobiety<br><i>of which<br/>females</i> | razem<br><i>total</i>          | w tym<br>kobiety<br><i>of which<br/>females</i> | razem<br><i>total</i>                 | w tym<br>kobiety<br><i>of which<br/>females</i> |  |
| <b>POWIAT LUBACZOWSKI</b><br>(dok.) <i>(cont.)</i>  |                       |   |   |                                |   |                                       |   |  |
| Gminy miejsko-wiejskie<br><i>Urban-rural gminas</i> |                       |   |   |                                |   |                                       |   |  |
| Cieszanów .....                                     | 7413                  | 1338                                    | 635   | 4729                           | 2171  | 1346                                  | 909   | 56,8   |
| miasto <i>urban area</i> .....                      | 1969                  | 330                                     | 157   | 1306                           | 587   | 333                                   | 227   | 50,8   |
| wieś <i>rural area</i> .....                        | 5444                  | 1008                                    | 478   | 3423                           | 1584  | 1013                                  | 682   | 59,0   |
| Narol .....   | 8209                  | 1402                                    | 651   | 5137                           | 2238  | 1670                                  | 1094  | 59,8   |
| miasto <i>urban area</i> .....                      | 2112                  | 405                                     | 184   | 1375                           | 625   | 332                                   | 239   | 53,6   |
| wieś <i>rural area</i> .....                        | 6097                  | 997                                     | 467   | 3762                           | 1613  | 1338                                  | 855   | 62,1   |
| Oleszyce .....                                      | 6418                  | 1158                                    | 564   | 4143                           | 1894  | 1117                                  | 745   | 54,9   |
| miasto <i>urban area</i> .....                      | 3037                  | 506                                     | 234   | 2022                           | 928   | 509                                   | 339   | 50,2   |
| wieś <i>rural area</i> .....                        | 3381                  | 652                                     | 330   | 2121                           | 966   | 608                                   | 406   | 59,4   |
| Gminy wiejskie<br><i>Rural gminas</i>               |                       |   |   |                                |   |                                       |   |  |
| Horyniec-Zdroj .....                                | 4845                  | 808                                     | 392   | 3074                           | 1397  | 963                                   | 646   | 57,6   |
| Lubaczów .....                                      | 9156                  | 1767                                    | 835   | 5929                           | 2719  | 1460                                  | 998   | 54,4   |
| Stary Dzików .....                                  | 4334                  | 788                                     | 393   | 2686                           | 1190  | 860                                   | 574   | 61,4   |
| Wielkie Oczy .....                                  | 3857                  | 734                                     | 374   | 2446                           | 1139  | 677                                   | 442   | 57,7   |
| <b>POWIAT PRZEMYSKI</b>                             | 74315                 | 14238                                   | 6857  | 47878                          | 21908   | 12199                                 | 8265  | 55,2   |
| Gminy wiejskie<br><i>Rural gminas</i>               |                       |   |   |                                |   |                                       |   |  |
| Bircza .....  | 6715                  | 1260                                    | 611   | 4334                           | 1905  | 1121                                  | 757   | 54,9   |
| Dubiecko .....                                      | 9348                  | 1829                                    | 902   | 5679                           | 2580  | 1840                                  | 1236  | 64,6   |
| Fredropol .....                                     | 5546                  | 1072                                    | 541   | 3584                           | 1627  | 890                                   | 600   | 54,7   |
| Krasiczyn .....                                     | 5146                  | 1018                                    | 472   | 3340                           | 1567  | 788                                   | 538   | 54,1   |
| Krzywcza .....                                      | 4882                  | 930                                     | 430   | 3135                           | 1408  | 817                                   | 523   | 55,7   |
| Medyka .....  | 6539                  | 1297                                    | 620   | 4259                           | 1961  | 983                                   | 686   | 53,5   |
| Orły .....  | 8860                  | 1830                                    | 887   | 5694                           | 2619  | 1336                                  | 916   | 55,6   |
| Przemysł .....                                      | 10417                 | 1828                                    | 839   | 6996                           | 3261  | 1593                                  | 1096  | 48,9   |
| Żubno .....   | 3942                  | 764                                     | 393   | 2514                           | 1137  | 664                                   | 445   | 56,8   |
| Żurawica .....                                      | 12920                 | 2410                                    | 1162  | 8343                           | 3843  | 2167                                  | 1468  | 54,9   |
| <b>POWIAT PRZEWORSKI</b>                            | 78869                 | 15022                                   | 7422  | 49557                          | 23005   | 14290                                 | 9649  | 59,1   |
| Gmina miejska<br><i>Urban gmina</i>                 |                       |   |   |                                |   |                                       |   |  |
| Przeworsk .....                                     | 15585                 | 2730                                    | 1381  | 9723                           | 4622  | 3132                                  | 2123  | 60,3   |
| Gminy miejsko-wiejskie<br><i>Urban-rural gminas</i> |                       |   |   |                                |   |                                       |   |  |
| Kańczuga .....                                      | 12490                 | 2334                                    | 1153  | 7811                           | 3614  | 2345                                  | 1564  | 59,9   |
| miasto <i>urban area</i> .....                      | 3240                  | 559                                     | 282   | 2220                           | 1069  | 461                                   | 310   | 45,9   |
| wieś <i>rural area</i> .....                        | 9250                  | 1775                                    | 871   | 5591                           | 2545  | 1884                                  | 1254  | 65,4   |
| Sieniawa .....                                      | 7031                  | 1356                                    | 662   | 4616                           | 2127  | 1059                                  | 703   | 52,3   |
| miasto <i>urban area</i> .....                      | 2153                  | 357                                     | 180   | 1504                           | 705   | 292                                   | 197   | 43,2   |
| wieś <i>rural area</i> .....                        | 4878                  | 999                                     | 482   | 3112                           | 1422  | 767                                   | 506   | 56,7   |

TABL. 3 (18). **LUDNOŚĆ W WIEKU PRODUKCYJNYM I NIEPRODUKCYJNYM W 2015 R. (cd.)**  
Stan w dniu 31 XII  
*WORKING AND NON-WORKING AGE POPULATION IN 2015 (cont.)*  
As of 31 XII

| WYSZCZEGÓLNIENIE<br><i>SPECIFICATION</i>                      | Ogółem<br><i>Grand total</i> | W wieku <i>At age</i>                   |   |                                |   |                                       |   | Ludność<br>w wieku<br>nieprodukcyjnym na 100<br>osób w wieku<br>produkcyjnym<br><i>Non-working age<br/>population per<br/>100 persons of<br/>working age</i> |
|---|------------------------------|---|---|--------------------------------|---|---------------------------------------|---|--|
|   |                              | przedprodukcyjnym<br><i>pre-working</i> |   | produkcyjnym<br><i>working</i> |   | poprodukcyjnym<br><i>post-working</i> |   |  |
|   |                              | razem<br><i>total</i>                   | w tym<br>kobiety<br><i>of which<br/>females</i> | razem<br><i>total</i>          | w tym<br>kobiety<br><i>of which<br/>females</i> | razem<br><i>total</i>                 | w tym<br>kobiety<br><i>of which<br/>females</i> |  |
| <b>POWIAT PRZEWORSKI</b><br>(dok.) <i>(cont.)</i>             |                              |   |   |                                |   |                                       |   |  |
| Gminy wiejskie<br><i>Rural gminas</i>                         |                              |   |   |                                |   |                                       |   |  |
| Adamówka .....  | 4112                         | 814                                     | 401   | 2581                           | 1186  | 717                                   | 480   | 59,3   |
| Gač .....   | 4609                         | 917                                     | 440   | 2838                           | 1332  | 854                                   | 586   | 62,4   |
| Jawornik Polski .....   | 4509                         | 736                                     | 349   | 2822                           | 1290  | 951                                   | 646   | 59,8   |
| Przeworsk .....   | 14935                        | 3011                                    | 1503  | 9295                           | 4317  | 2629                                  | 1785  | 60,7   |
| Tryńcza .....   | 8422                         | 1730                                    | 861   | 5304                           | 2404  | 1388                                  | 931   | 58,8   |
| Zarzecze .....  | 7176                         | 1394                                    | 672   | 4567                           | 2113  | 1215                                  | 831   | 57,1   |
| Miasto na prawach powiatu:<br><i>City with powiat status:</i> |                              |   |   |                                |   |                                       |   |  |
| Przemysł .....  | 62720                        | 10165                                   | 4961  | 38777                          | 18675   | 13778                                 | 9654  | 61,7   |
| <b>PODREGION RZESZOWSKI</b> .....                             | <b>631560</b>                | <b>120973</b>                           | <b>58999</b>                                    | <b>398267</b>                  | <b>188721</b>                                   | <b>112320</b>                         | <b>75922</b>                                    | <b>58,6</b>  |
| <i>RZESZOWSKI SUBREGION</i>                                   |                              |   |   |                                |   |                                       |   |  |
| <b>POWIAT KOLBUSZOWSKI</b> .....                              | 62513                        | 11907                                   | 5750  | 40103                          | 18662   | 10503                                 | 6973  | 55,9   |
| Gmina miejsko-wiejska<br><i>Urban-rural gmina</i>             |                              |   |   |                                |   |                                       |   |  |
| Kolbuszowa .....  | 24891                        | 4447                                    | 2178  | 16105                          | 7651  | 4339                                  | 2921  | 54,6   |
| miasto <i>urban area</i> .....                                | 9236                         | 1545                                    | 755   | 6018                           | 2870  | 1673                                  | 1136  | 53,5   |
| wieś <i>rural area</i> .....                                  | 15655                        | 2902                                    | 1423  | 10087                          | 4781  | 2666                                  | 1785  | 55,2   |
| Gminy wiejskie<br><i>Rural gminas</i>                         |                              |   |   |                                |   |                                       |   |  |
| Cmolas .....  | 8122                         | 1638                                    | 766   | 5145                           | 2364  | 1339                                  | 888   | 57,9   |
| Dzikowiec .....   | 6492                         | 1231                                    | 603   | 4207                           | 1957  | 1054                                  | 689   | 54,3   |
| Majdan Królewski .....  | 9878                         | 1920                                    | 931   | 6348                           | 2917  | 1610                                  | 1051  | 55,6   |
| Niwiska .....   | 6032                         | 1249                                    | 592   | 3767                           | 1753  | 1016                                  | 674   | 60,1   |
| Raniżów .....   | 7098                         | 1422                                    | 680   | 4531                           | 2020  | 1145                                  | 750   | 56,7   |
| <b>POWIAT ŁAŃCUCKI</b> .....                                  | 80201                        | 15915                                   | 7680  | 49544                          | 23296   | 14742                                 | 9963  | 61,9   |
| Gmina miejska<br><i>Urban gmina</i>                           |                              |   |   |                                |   |                                       |   |  |
| Łańcut .....  | 17830                        | 3131                                    | 1508  | 10898                          | 5220  | 3801                                  | 2592  | 63,6   |
| Gminy wiejskie<br><i>Rural gminas</i>                         |                              |   |   |                                |   |                                       |   |  |
| Białobrzegi .....   | 8589                         | 1830                                    | 905   | 5294                           | 2455  | 1465                                  | 979   | 62,2   |
| Czarna .....  | 11534                        | 2329                                    | 1129  | 7341                           | 3539  | 1864                                  | 1274  | 57,1   |
| Łańcut .....  | 21482                        | 4372                                    | 2096  | 13190                          | 6135  | 3920                                  | 2622  | 62,9   |
| Markowa .....   | 6535                         | 1263                                    | 624   | 4050                           | 1869  | 1222                                  | 819   | 61,4   |
| Rakszawa .....  | 7264                         | 1507                                    | 723   | 4508                           | 2100  | 1249                                  | 857   | 61,1   |
| Żołyńia .....   | 6967                         | 1483                                    | 695   | 4263                           | 1978  | 1221                                  | 820   | 63,4   |



TABL. 3 (18). **LUDNOŚĆ W WIEKU PRODUKCYJNYM I NIEPRODUKCYJNYM W 2015 R. (cd.)**  
Stan w dniu 31 XII  
**WORKING AND NON-WORKING AGE POPULATION IN 2015 (cont.)**  
As of 31 XII

| WYSZCZEGÓLNIENIE<br>SPECIFICATION                   | Ogółem<br>Grand total | W wieku <i>At age</i>                   |   |                                |   |                                       |   | Ludność<br>w wieku<br>nieprodukcyjnym na 100<br>osób w wieku<br>produkcyjnym<br><i>Non-working age<br/>population per<br/>100 persons of<br/>working age</i> |
|---|-----------------------|---|---|--------------------------------|---|---------------------------------------|---|--|
|   |                       | przedprodukcyjnym<br><i>pre-working</i> |   | produkcyjnym<br><i>working</i> |   | poprodukcyjnym<br><i>post-working</i> |   |  |
|   |                       | razem<br><i>total</i>                   | w tym<br>kobiety<br><i>of which<br/>females</i> | razem<br><i>total</i>          | w tym<br>kobiety<br><i>of which<br/>females</i> | razem<br><i>total</i>                 | w tym<br>kobiety<br><i>of which<br/>females</i> |  |
| POWIAT ROPCZYCKO-<br>-SĘDZISZOWSKI .....            | 73756                 | 15116                                   | 7387  | 46260                          | 21638   | 12380                                 | 8327  | 59,4   |
| Gminy miejsko-wiejskie<br><i>Urban-rural gminas</i> |                       |   |   |                                |   |                                       |   |  |
| Ropczyce .....                                      | 27089                 | 5519                                    | 2662  | 17240                          | 8107  | 4330                                  | 2932  | 57,1   |
| miasto <i>urban area</i> .....                      | 15717                 | 3093                                    | 1516  | 10143                          | 4804  | 2481                                  | 1691  | 55,0   |
| wieś <i>rural area</i> .....                        | 11372                 | 2426                                    | 1146  | 7097                           | 3303  | 1849                                  | 1241  | 60,2   |
| Sędziszów Małopolski .....                          | 23502                 | 4809                                    | 2388  | 14480                          | 6828  | 4213                                  | 2804  | 62,3   |
| miasto <i>urban area</i> .....                      | 7528                  | 1470                                    | 726   | 4527                           | 2178  | 1531                                  | 1020  | 66,3   |
| wieś <i>rural area</i> .....                        | 15974                 | 3339                                    | 1662  | 9953                           | 4650  | 2682                                  | 1784  | 60,5   |
| Gminy wiejskie<br><i>Rural gminas</i>               |                       |   |   |                                |   |                                       |   |  |
| Iwierzycy .....                                     | 7668                  | 1547                                    | 743   | 4809                           | 2228  | 1312                                  | 876   | 59,5   |
| Ostrów .....  | 7189                  | 1441                                    | 700   | 4621                           | 2159  | 1127                                  | 776   | 55,6   |
| Wielopole Skrzyńskie .....                          | 8308                  | 1800                                    | 894   | 5110                           | 2316  | 1398                                  | 939   | 62,6   |
| POWIAT RZESZOWSKI .....                             | 167342                | 33572                                   | 16394   | 105406                         | 49413   | 28364                                 | 18956   | 58,8   |
| Gmina miejska<br><i>Urban gmina</i>                 |                       |   |   |                                |   |                                       |   |  |
| Dynów .....   | 6168                  | 1142                                    | 553   | 3917                           | 1805  | 1109                                  | 765   | 57,5   |
| Gminy miejsko-wiejskie<br><i>Urban-rural gminas</i> |                       |   |   |                                |   |                                       |   |  |
| Błażowa .....                                       | 10817                 | 2001                                    | 933   | 6751                           | 3117  | 2065                                  | 1387  | 60,2   |
| miasto <i>urban area</i> .....                      | 2169                  | 358                                     | 178   | 1398                           | 665   | 413                                   | 276   | 55,2   |
| wieś <i>rural area</i> .....                        | 8648                  | 1643                                    | 755   | 5353                           | 2452  | 1652                                  | 1111  | 61,6   |
| Boguchwała .....                                    | 19952                 | 3949                                    | 1946  | 12521                          | 5942  | 3482                                  | 2307  | 59,3   |
| miasto <i>urban area</i> .....                      | 5971                  | 1056                                    | 505   | 3788                           | 1840  | 1127                                  | 758   | 57,6   |
| wieś <i>rural area</i> .....                        | 13981                 | 2893                                    | 1441  | 8733                           | 4102  | 2355                                  | 1549  | 60,1   |
| Głogów Małopolski .....                             | 19547                 | 4079                                    | 1964  | 12415                          | 5834  | 3053                                  | 2050  | 57,4   |
| miasto <i>urban area</i> .....                      | 6258                  | 1368                                    | 638   | 4024                           | 1941  | 866                                   | 563   | 55,5   |
| wieś <i>rural area</i> .....                        | 13289                 | 2711                                    | 1326  | 8391                           | 3893  | 2187                                  | 1487  | 58,4   |
| Sokołów Małopolski .....                            | 17090                 | 3516                                    | 1722  | 10750                          | 5014  | 2824                                  | 1902  | 59,0   |
| miasto <i>urban area</i> .....                      | 4092                  | 779                                     | 381   | 2679                           | 1305  | 634                                   | 423   | 52,7   |
| wieś <i>rural area</i> .....                        | 12998                 | 2737                                    | 1341  | 8071                           | 3709  | 2190                                  | 1479  | 61,0   |
| Tyczyn .....  | 11556                 | 2428                                    | 1211  | 7179                           | 3373  | 1949                                  | 1271  | 61,0   |
| miasto <i>urban area</i> .....                      | 3662                  | 742                                     | 375   | 2303                           | 1097  | 617                                   | 405   | 59,0   |
| wieś <i>rural area</i> .....                        | 7894                  | 1686                                    | 836   | 4876                           | 2276  | 1332                                  | 866   | 61,9   |
| Gminy wiejskie<br><i>Rural gminas</i>               |                       |   |   |                                |   |                                       |   |  |
| Chmielnik .....                                     | 6805                  | 1386                                    | 711   | 4224                           | 1913  | 1195                                  | 790   | 61,1   |
| Dynów .....   | 6966                  | 1306                                    | 601   | 4323                           | 1943  | 1337                                  | 902   | 61,1   |
| Hyżne .....   | 7008                  | 1439                                    | 711   | 4341                           | 2002  | 1228                                  | 812   | 61,4   |
| Kamień .....  | 6848                  | 1347                                    | 654   | 4421                           | 2051  | 1080                                  | 713   | 54,9   |
| Krasne .....  | 10877                 | 2241                                    | 1068  | 6853                           | 3280  | 1783                                  | 1206  | 58,7   |
| Łubenia .....                                       | 6448                  | 1189                                    | 586   | 4010                           | 1852  | 1249                                  | 830   | 60,8   |
| Świlcza .....                                       | 16282                 | 3173                                    | 1583  | 10308                          | 4849  | 2801                                  | 1870  | 58,0   |
| Trzebownisko .....                                  | 20978                 | 4376                                    | 2151  | 13393                          | 6438  | 3209                                  | 2151  | 56,6   |

TABL. 3 (18). **LUDNOŚĆ W WIEKU PRODUKCYJNYM I NIEPRODUKCYJNYM W 2015 R. (cd.)**  
Stan w dniu 31 XII  
*WORKING AND NON-WORKING AGE POPULATION IN 2015 (cont.)*  
As of 31 XII

| WYSZCZEGÓLNIENIE<br>SPECIFICATION                              | Ogółem<br>Grand total | W wieku <i>At age</i>                   |   |                                |   |                                       |   | Ludność<br>w wieku<br>nieproduk-<br>cyjnym na 100<br>osób w wieku<br>produkcyjnym<br><i>Non-working age<br/>population per<br/>100 persons of<br/>working age</i> |
|--|-----------------------|---|---|--------------------------------|---|---------------------------------------|---|---|
|  |                       | przedprodukcyjnym<br><i>pre-working</i> |   | produkcyjnym<br><i>working</i> |   | poprodukcyjnym<br><i>post-working</i> |   |   |
|  |                       | razem<br><i>total</i>                   | w tym<br>kobiety<br><i>of which<br/>females</i> | razem<br><i>total</i>          | w tym<br>kobiety<br><i>of which<br/>females</i> | razem<br><i>total</i>                 | w tym<br>kobiety<br><i>of which<br/>females</i> |   |
| POWIAT STRZYŻÓWSKI .....                                       | 61852                 | 11563                                   | 5581  | 39208                          | 18118   | 11081                                 | 7498  | 57,8  |
| Gmina miejsko-wiejska<br><i>Urban-rural gmina</i>              |                       |   |   |                                |   |                                       |   |   |
| Strzyżów .....   | 20778                 | 3646                                    | 1700  | 13241                          | 6170  | 3891                                  | 2658  | 56,9  |
| miasto <i>urban area</i> .....                                 | 8925                  | 1523                                    | 707   | 5642                           | 2669  | 1760                                  | 1219  | 58,2  |
| wieś <i>rural area</i> .....                                   | 11853                 | 2123                                    | 993   | 7599                           | 3501  | 2131                                  | 1439  | 56,0  |
| Gminy wiejskie<br><i>Rural gminas</i>                          |                       |   |   |                                |   |                                       |   |   |
| Czudec .....   | 11788                 | 2265                                    | 1132  | 7445                           | 3401  | 2078                                  | 1380  | 58,3  |
| Frysztak .....   | 10537                 | 2064                                    | 986   | 6695                           | 3081  | 1778                                  | 1192  | 57,4  |
| Niebylec .....   | 10515                 | 1982                                    | 1000  | 6635                           | 3076  | 1898                                  | 1308  | 58,5  |
| Wiśniowa .....   | 8234                  | 1606                                    | 763   | 5192                           | 2390  | 1436                                  | 960   | 58,6  |
| Miasto na prawach powiatu:<br><i>City with powiat status:</i>  |                       |   |   |                                |   |                                       |   |   |
| Rzeszów .....  | 185896                | 32900                                   | 16207   | 117746                         | 57594   | 35250                                 | 24205   | 57,9  |
| <b>PODREGION TARNOBRZESKI</b><br><i>TARNOBRZESKI SUBREGION</i> | <b>617908</b>         | <b>112009</b>                           | <b>54523</b>                                    | <b>392947</b>                  | <b>183476</b>                                   | <b>112952</b>                         | <b>76194</b>                                    | <b>57,2</b>   |
| POWIAT DĘBICKI .....   | 135293                | 26301                                   | 12844   | 85983                          | 40015   | 23009                                 | 15561   | 57,3  |
| Gmina miejska<br><i>Urban gmina</i>                            |                       |   |   |                                |   |                                       |   |   |
| Dębica .....   | 46389                 | 8051                                    | 3916  | 29699                          | 14030   | 8639                                  | 5943  | 56,2  |
| Gminy miejsko-wiejskie<br><i>Urban-rural gminas</i>            |                       |   |   |                                |   |                                       |   |   |
| Brzostek .....   | 13167                 | 2743                                    | 1353  | 8240                           | 3739  | 2184                                  | 1481  | 59,8  |
| miasto <i>urban area</i> .....                                 | 2712                  | 511                                     | 252   | 1796                           | 850   | 405                                   | 280   | 51,0  |
| wieś <i>rural area</i> .....                                   | 10455                 | 2232                                    | 1101  | 6444                           | 2889  | 1779                                  | 1201  | 62,2  |
| Pilzno .....   | 18026                 | 3702                                    | 1825  | 11282                          | 5204  | 3042                                  | 1987  | 59,8  |
| miasto <i>urban area</i> .....                                 | 4815                  | 968                                     | 482   | 3043                           | 1445  | 804                                   | 532   | 58,2  |
| wieś <i>rural area</i> .....                                   | 13211                 | 2734                                    | 1343  | 8239                           | 3759  | 2238                                  | 1455  | 60,3  |
| Gminy wiejskie<br><i>Rural gminas</i>                          |                       |   |   |                                |   |                                       |   |   |
| Czarna .....   | 12958                 | 2582                                    | 1262  | 8349                           | 3893  | 2027                                  | 1374  | 55,2  |
| Dębica .....   | 25490                 | 5324                                    | 2559  | 16132                          | 7515  | 4034                                  | 2702  | 58,0  |
| Jodłowa .....  | 5416                  | 1069                                    | 537   | 3401                           | 1491  | 946                                   | 639   | 59,2  |
| Żyraków .....  | 13847                 | 2830                                    | 1392  | 8880                           | 4143  | 2137                                  | 1435  | 55,9  |
| POWIAT LEŻAJSKI .....  | 69701                 | 13220                                   | 6430  | 44189                          | 20467   | 12292                                 | 8310  | 57,7  |
| Gmina miejska<br><i>Urban gmina</i>                            |                       |   |   |                                |   |                                       |   |   |
| Leżajsk .....  | 14122                 | 2273                                    | 1075  | 8916                           | 4243  | 2933                                  | 2020  | 58,4  |

TABL. 3 (18). LUDNOŚĆ W WIEKU PRODUKCYJNYM I NIEPRODUKCYJNYM W 2015 R. (cd.)  
Stan w dniu 31 XII  
WORKING AND NON-WORKING AGE POPULATION IN 2015 (cont.)  
As of 31 XII

| WYSZCZEGÓLNIENIE<br>SPECIFICATION                   | Ogółem<br>Grand total | W wieku <i>At age</i>                   |   |                                |   |                                       |   | Ludność<br>w wieku<br>nieprodukcyjnym na 100<br>osób w wieku<br>produkcyjnym<br><i>Non-working age<br/>population per<br/>100 persons of<br/>working age</i> |
|---|-----------------------|---|---|--------------------------------|---|---------------------------------------|---|--|
|   |                       | przedprodukcyjnym<br><i>pre-working</i> |   | produkcyjnym<br><i>working</i> |   | poprodukcyjnym<br><i>post-working</i> |   |  |
|   |                       | razem<br><i>total</i>                   | w tym<br>kobiety<br><i>of which<br/>females</i> | razem<br><i>total</i>          | w tym<br>kobiety<br><i>of which<br/>females</i> | razem<br><i>total</i>                 | w tym<br>kobiety<br><i>of which<br/>females</i> |  |
| POWIAT LEŻAJSKI (dok.)<br>(cont.)                   |                       |   |   |                                |   |                                       |   |  |
| Gmina miejsko-wiejska<br><i>Urban-rural gmina</i>   |                       |   |   |                                |   |                                       |   |  |
| Nowa Sarzyna .....                                  | 21654                 | 4260                                    | 2060  | 13735                          | 6331  | 3659                                  | 2474  | 57,7   |
| miasto <i>urban area</i> .....                      | 6050                  | 1008                                    | 478   | 3884                           | 1839  | 1158                                  | 796   | 55,8   |
| wieś <i>rural area</i> .....                        | 15604                 | 3252                                    | 1582  | 9851                           | 4492  | 2501                                  | 1678  | 58,4   |
| Gminy wiejskie<br><i>Rural gminas</i>               |                       |   |   |                                |   |                                       |   |  |
| Grodzisko Dolne .....                               | 8081                  | 1541                                    | 770   | 5041                           | 2318  | 1499                                  | 967   | 60,3   |
| Kuryłówka .....                                     | 5699                  | 1093                                    | 553   | 3645                           | 1636  | 961                                   | 641   | 56,4   |
| Leżajsk .....                                       | 20145                 | 4053                                    | 1972  | 12852                          | 5939  | 3240                                  | 2208  | 56,7   |
| POWIAT MIELECKI .....                               | 136263                | 25648                                   | 12463   | 85959                          | 40214   | 24656                                 | 16419   | 58,5   |
| Gmina miejska<br><i>Urban gmina</i>                 |                       |   |   |                                |   |                                       |   |  |
| Mielec .....  | 60644                 | 10091                                   | 4931  | 38312                          | 18180   | 12241                                 | 8280  | 58,3   |
| Gminy miejsko-wiejskie<br><i>Urban-rural gminas</i> |                       |   |   |                                |   |                                       |   |  |
| Przeclaw .....                                      | 11792                 | 2552                                    | 1274  | 7432                           | 3444  | 1808                                  | 1209  | 58,7   |
| miasto <i>urban area</i> .....                      | 1738                  | 402                                     | 205   | 1115                           | 543   | 221                                   | 151   | 55,9   |
| wieś <i>rural area</i> .....                        | 10054                 | 2150                                    | 1069  | 6317                           | 2901  | 1587                                  | 1058  | 59,2   |
| Radomyśl Wielki .....                               | 14179                 | 3036                                    | 1482  | 8885                           | 4130  | 2258                                  | 1445  | 59,6   |
| miasto <i>urban area</i> .....                      | 3149                  | 671                                     | 345   | 2080                           | 1005  | 398                                   | 271   | 51,4   |
| wieś <i>rural area</i> .....                        | 11030                 | 2365                                    | 1137  | 6805                           | 3125  | 1860                                  | 1174  | 62,1   |
| Gminy wiejskie<br><i>Rural gminas</i>               |                       |   |   |                                |   |                                       |   |  |
| Borowa .....  | 5612                  | 1086                                    | 520   | 3550                           | 1605  | 976                                   | 657   | 58,1   |
| Czermin .....                                       | 7032                  | 1450                                    | 685   | 4483                           | 2096  | 1099                                  | 726   | 56,9   |
| Gawłuszowice .....                                  | 2748                  | 505                                     | 273   | 1731                           | 769   | 512                                   | 338   | 58,8   |
| Mielec .....  | 13179                 | 2602                                    | 1234  | 8377                           | 3923  | 2200                                  | 1437  | 57,3   |
| Padew Narodowa .....                                | 5386                  | 1023                                    | 494   | 3350                           | 1533  | 1013                                  | 657   | 60,8   |
| Tuszów Narodowy .....                               | 8081                  | 1674                                    | 800   | 5074                           | 2349  | 1333                                  | 870   | 59,3   |
| Wadowice Górne .....                                | 7610                  | 1629                                    | 770   | 4765                           | 2185  | 1216                                  | 800   | 59,7   |
| POWIAT NIŻAŃSKI .....                               | 67178                 | 11715                                   | 5700  | 44044                          | 20435   | 11419                                 | 7770  | 52,5   |
| Gminy miejsko-wiejskie<br><i>Urban-rural gminas</i> |                       |   |   |                                |   |                                       |   |  |
| Nisko .....   | 22422                 | 3777                                    | 1844  | 15040                          | 7141  | 3605                                  | 2450  | 49,1   |
| miasto <i>urban area</i> .....                      | 15423                 | 2521                                    | 1223  | 10520                          | 5026  | 2382                                  | 1639  | 46,6   |
| wieś <i>rural area</i> .....                        | 6999                  | 1256                                    | 621   | 4520                           | 2115  | 1223                                  | 811   | 54,8   |
| Rudnik nad Sanem .....                              | 10242                 | 1734                                    | 783   | 6636                           | 3097  | 1872                                  | 1303  | 54,3   |
| miasto <i>urban area</i> .....                      | 6784                  | 1141                                    | 505   | 4377                           | 2077  | 1266                                  | 878   | 55,0   |
| wieś <i>rural area</i> .....                        | 3458                  | 593                                     | 278   | 2259                           | 1020  | 606                                   | 425   | 53,1   |
| Ulanów .....  | 8451                  | 1393                                    | 677   | 5450                           | 2500  | 1608                                  | 1088  | 55,1   |
| miasto <i>urban area</i> .....                      | 1430                  | 223                                     | 104   | 896                            | 422   | 311                                   | 209   | 59,6   |
| wieś <i>rural area</i> .....                        | 7021                  | 1170                                    | 573   | 4554                           | 2078  | 1297                                  | 879   | 54,2   |

TABL. 3 (18). **LUDNOŚĆ W WIEKU PRODUKCYJNYM I NIEPRODUKCYJNYM W 2015 R. (dok.)**  
Stan w dniu 31 XII  
*WORKING AND NON-WORKING AGE POPULATION IN 2015 (cont.)*  
As of 31 XII

| WYSZCZEGÓLNIENIE<br><i>SPECIFICATION</i>                      | Ogółem<br><i>Grand total</i> | W wieku <i>At age</i>                   |   |                                |   |                                       |   | Ludność<br>w wieku<br>nieprodukcyjnym na 100<br>osób w wieku<br>produkcyjnym<br><i>Non-working age<br/>population per<br/>100 persons of<br/>working age</i> |
|---|------------------------------|---|---|--------------------------------|---|---------------------------------------|---|--|
|   |                              | przedprodukcyjnym<br><i>pre-working</i> |   | produkcyjnym<br><i>working</i> |   | poprodukcyjnym<br><i>post-working</i> |   |  |
|   |                              | razem<br><i>total</i>                   | w tym<br>kobiety<br><i>of which<br/>females</i> | razem<br><i>total</i>          | w tym<br>kobiety<br><i>of which<br/>females</i> | razem<br><i>total</i>                 | w tym<br>kobiety<br><i>of which<br/>females</i> |  |
| POWIAT NIŻAŃSKI (dok.)<br><i>(cont.)</i>                      |                              |   |   |                                |   |                                       |   |  |
| Gminy wiejskie<br><i>Rural gminas</i>                         |                              |   |   |                                |   |                                       |   |  |
| Harasiuki .....   | 6186                         | 1004                                    | 500   | 4069                           | 1804  | 1113                                  | 758   | 52,0   |
| Jarocin .....   | 5430                         | 945                                     | 469   | 3562                           | 1636  | 923                                   | 632   | 52,4   |
| Jeżowe .....  | 10186                        | 2157                                    | 1084  | 6545                           | 2988  | 1484                                  | 983   | 55,6   |
| Krzyszów .....  | 4261                         | 705                                     | 343   | 2742                           | 1269  | 814                                   | 556   | 55,4   |
| POWIAT STALOWOWOLSKI .....                                    | 107946                       | 18093                                   | 8854  | 68523                          | 32105   | 21330                                 | 14472   | 57,5   |
| Gmina miejska<br><i>Urban gmina</i>                           |                              |   |   |                                |   |                                       |   |  |
| Stalowa Wola .....  | 62924                        | 9903                                    | 4824  | 39661                          | 18782   | 13360                                 | 9144  | 58,7   |
| Gmina miejsko-wiejska<br><i>Urban-rural gmina</i>             |                              |   |   |                                |   |                                       |   |  |
| Zaklików .....  | 8675                         | 1485                                    | 722   | 5442                           | 2512  | 1748                                  | 1198  | 59,4   |
| miasto <i>urban area</i> .....                                | 3061                         | 530                                     | 255   | 1888                           | 876   | 643                                   | 458   | 62,1   |
| wieś <i>rural area</i> .....                                  | 5614                         | 955                                     | 467   | 3554                           | 1636  | 1105                                  | 740   | 58,0   |
| Gminy wiejskie<br><i>Rural gminas</i>                         |                              |   |   |                                |   |                                       |   |  |
| Bojanów .....   | 7489                         | 1467                                    | 684   | 4915                           | 2260  | 1107                                  | 732   | 52,4   |
| Pysznica .....  | 10650                        | 1909                                    | 975   | 6983                           | 3258  | 1758                                  | 1163  | 52,5   |
| Radomyśl nad Sanem .....                                      | 7342                         | 1305                                    | 615   | 4670                           | 2154  | 1367                                  | 920   | 57,2   |
| Zaleszany .....   | 10866                        | 2024                                    | 1034  | 6852                           | 3139  | 1990                                  | 1315  | 58,6   |
| POWIAT TARNOBRZESKI .....                                     | 53711                        | 9427                                    | 4539  | 34381                          | 16073   | 9903                                  | 6680  | 56,2   |
| Gminy miejsko-wiejskie<br><i>Urban-rural gminas</i>           |                              |   |   |                                |   |                                       |   |  |
| Baranów Sandomierski .....                                    | 12028                        | 2101                                    | 1044  | 7683                           | 3542  | 2244                                  | 1492  | 56,6   |
| miasto <i>urban area</i> .....                                | 1485                         | 248                                     | 120   | 925                            | 424   | 312                                   | 205   | 60,5   |
| wieś <i>rural area</i> .....                                  | 10543                        | 1853                                    | 924   | 6758                           | 3118  | 1932                                  | 1287  | 56,0   |
| Nowa Dęba .....   | 18403                        | 2990                                    | 1455  | 11840                          | 5622  | 3573                                  | 2441  | 55,4   |
| miasto <i>urban area</i> .....                                | 11359                        | 1762                                    | 860   | 7367                           | 3547  | 2230                                  | 1521  | 54,2   |
| wieś <i>rural area</i> .....                                  | 7044                         | 1228                                    | 595   | 4473                           | 2075  | 1343                                  | 920   | 57,5   |
| Gminy wiejskie<br><i>Rural gminas</i>                         |                              |   |   |                                |   |                                       |   |  |
| Gorzyce .....   | 13402                        | 2444                                    | 1153  | 8659                           | 4045  | 2299                                  | 1548  | 54,8   |
| Grębów .....  | 9878                         | 1892                                    | 887   | 6199                           | 2864  | 1787                                  | 1199  | 59,3   |
| Miasto na prawach powiatu:<br><i>City with powiat status:</i> |                              |   |   |                                |   |                                       |   |  |
| Tarnobrzeg .....  | 47816                        | 7605                                    | 3693  | 29868                          | 14167   | 10343                                 | 6982  | 60,1   |

TABL. 4 (19). RUCH NATURALNY LUDNOŚCI W 2015 R.  
VITAL STATISTICS IN 2015

| WYSZCZEGÓLNIENIE<br>SPECIFICATION                      | Małżeństwa<br>Marriages | Urodzenia<br>żywe<br>Live births | Zgony<br>Deaths |  | Przyrost<br>naturalny<br>Natural<br>increase | Małżeństwa<br>Marriages | Urodzenia<br>żywe<br>Live births | Zgony<br>Deaths |   | Przyrost<br>naturalny<br>Natural<br>increase |
|--|-------------------------|----------------------------------|-----------------|--|--|-------------------------|----------------------------------|-----------------|---|--|
|  |                         |                                  | ogółem<br>total | w tym<br>niemowląt<br>of which<br>infants <sup>a</sup> |  |                         |                                  | ogółem<br>total | w tym<br>niemowląt <sup>a</sup><br>of which<br>infants <sup>a</sup> |  |
|  |                         |                                  |                 |  |  |                         |                                  |                 |   |  |
| <b>WOJEWÓDZTWO .....</b>                               | <b>10852</b>            | <b>19566</b>                     | <b>19419</b>    | <b>80</b>  | <b>147</b>                                   | <b>5,1</b>              | <b>9,2</b>                       | <b>9,1</b>      | <b>4,1</b>  | <b>0,1</b>                                   |
| <i>VOIVODSHIP</i>                                      |                         |                                  |                 |  |  |                         |                                  |                 |   |  |
| miasta <i>urban areas</i> .....                        | 4412                    | 7771                             | 7662            | 32   | 109  | 5,0                     | 8,8                              | 8,7             | 4,1   | 0,1  |
| wieś <i>rural areas</i> .....                          | 6440                    | 11795                            | 11757           | 48   | 38   | 5,2                     | 9,4                              | 9,4             | 4,1   | 0,0  |
| <b>PODREGION KROŚNIENSKI<br/>KROŚNIENSKI SUBREGION</b> | <b>2447</b>             | <b>4248</b>                      | <b>4543</b>     | <b>17</b>  | <b>-295</b>                                  | <b>5,1</b>              | <b>8,8</b>                       | <b>9,4</b>      | <b>4,0</b>  | <b>-0,6</b>                                  |
| <b>POWIAT BIESZCZADZKI .....</b>                       | <b>110</b>              | <b>221</b>                       | <b>219</b>      | <b>1</b>   | <b>2</b>                                     | <b>5,0</b>              | <b>10,0</b>                      | <b>9,9</b>      | <b>4,5</b>  | <b>0,1</b>                                   |
| Gmina miejsko-wiejska<br><i>Urban-rural gmina</i>      |                         |                                  |                 |  |  |                         |                                  |                 |   |  |
| Ustrzyki Dolne .....                                   | 89                      | 169                              | 177             | 1  | -8   | 5,1                     | 9,6                              | 10,0            | 5,9   | -0,5   |
| miasto <i>urban area</i> .....                         | 60                      | 92                               | 80              | 1  | 12   | 6,4                     | 9,8                              | 8,6             | 10,9  | 1,3  |
| wieś <i>rural area</i> .....                           | 29                      | 77                               | 97              | -  | -20  | 3,5                     | 9,3                              | 11,7            | -   | -2,4   |
| Gminy wiejskie<br><i>Rural gminas</i>                  |                         |                                  |                 |  |  |                         |                                  |                 |   |  |
| Czarna .....   | 9                       | 25                               | 25              | -  | 0  | 3,7                     | 10,4                             | 10,4            | -   | 0,0  |
| Lutowiska .....  | 12                      | 27                               | 17              | -  | 10   | 5,7                     | 12,9                             | 8,1             | -   | 4,8  |
| <b>POWIAT BRZÓZOWSKI .....</b>                         | <b>322</b>              | <b>643</b>                       | <b>636</b>      | <b>6</b>   | <b>7</b>                                     | <b>4,9</b>              | <b>9,7</b>                       | <b>9,6</b>      | <b>9,3</b>  | <b>0,1</b>                                   |
| Gmina miejsko-wiejska<br><i>Urban-rural gmina</i>      |                         |                                  |                 |  |  |                         |                                  |                 |   |  |
| Brzozów .....  | 120                     | 254                              | 256             | 1  | -2   | 4,5                     | 9,5                              | 9,6             | 3,9   | -0,1   |
| miasto <i>urban area</i> .....                         | 37                      | 68                               | 79              | -  | -11  | 4,9                     | 9,0                              | 10,5            | -   | -1,5   |
| wieś <i>rural area</i> .....                           | 83                      | 186                              | 177             | 1  | 9  | 4,4                     | 9,8                              | 9,3             | 5,4   | 0,5  |
| Gminy wiejskie<br><i>Rural gminas</i>                  |                         |                                  |                 |  |  |                         |                                  |                 |   |  |
| Domaradz .....   | 33                      | 53                               | 66              | -  | -13  | 5,4                     | 8,7                              | 10,9            | -   | -2,1   |
| Dydnia .....   | 37                      | 74                               | 87              | 2  | -13  | 4,6                     | 9,2                              | 10,8            | 27,0  | -1,6   |
| Haczów .....   | 53                      | 100                              | 76              | 1  | 24   | 5,7                     | 10,8                             | 8,2             | 10,0  | 2,6  |
| Jasienica Rosielna .....                               | 34                      | 92                               | 55              | 1  | 37   | 4,4                     | 11,9                             | 7,1             | 10,9  | 4,8  |
| Nozdrzec .....   | 45                      | 70                               | 96              | 1  | -26  | 5,4                     | 8,4                              | 11,5            | 14,3  | -3,1   |
| <b>POWIAT JASIELSKI .....</b>                          | <b>597</b>              | <b>935</b>                       | <b>1104</b>     | <b>5</b>   | <b>-169</b>                                  | <b>5,2</b>              | <b>8,1</b>                       | <b>9,6</b>      | <b>5,3</b>  | <b>-1,5</b>                                  |
| Gmina miejska<br><i>Urban gmina</i>                    |                         |                                  |                 |  |  |                         |                                  |                 |   |  |
| Jasło .....  | 171                     | 257                              | 347             | 1  | -90  | 4,7                     | 7,1                              | 9,6             | 3,9   | -2,5   |
| Gmina miejsko-wiejska<br><i>Urban-rural gmina</i>      |                         |                                  |                 |  |  |                         |                                  |                 |   |  |
| Kolaczyce .....  | 39                      | 68                               | 93              | -  | -25  | 4,3                     | 7,6                              | 10,3            | -   | -2,8   |
| miasto <i>urban area</i> .....                         | 4                       | 7                                | 16              | -  | -9   | 2,8                     | 4,9                              | 11,2            | -   | -6,3   |
| wieś <i>rural area</i> .....                           | 35                      | 61                               | 77              | -  | -16  | 4,6                     | 8,1                              | 10,2            | -   | -2,1   |
| Gminy wiejskie<br><i>Rural gminas</i>                  |                         |                                  |                 |  |  |                         |                                  |                 |   |  |
| Brzyska .....  | 33                      | 63                               | 56              | -  | 7  | 5,1                     | 9,7                              | 8,6             | -   | 1,1  |
| Dębowiec .....   | 54                      | 69                               | 93              | 1  | -24  | 6,2                     | 7,9                              | 10,7            | 14,5  | -2,8   |
| Jasło .....  | 85                      | 137                              | 125             | -  | 12   | 5,2                     | 8,3                              | 7,6             | -   | 0,7  |
| Krempna .....  | 13                      | 17                               | 19              | -  | -2   | 6,7                     | 8,8                              | 9,9             | -   | -1,0   |
| Nowy Żmigród .....                                     | 63                      | 79                               | 89              | 1  | -10  | 6,8                     | 8,5                              | 9,6             | 12,7  | -1,1   |
| Osiek Jasielski .....                                  | 35                      | 60                               | 61              | -  | -1   | 6,5                     | 11,1                             | 11,3            | -   | -0,2   |
| Skołyszyn .....  | 54                      | 101                              | 128             | 2  | -27  | 4,3                     | 8,1                              | 10,3            | 19,8  | -2,2   |
| Tarnowiec .....  | 50                      | 84                               | 93              | -  | -9   | 5,4                     | 9,1                              | 10,1            | -   | -1,0   |

<sup>a</sup> Na 1000 urodzeń żywych.

<sup>a</sup> Per 1000 live births.

TABL. 4 (19). RUCH NATURALNY LUDNOŚCI W 2015 R. (cd.)  
 VITAL STATISTICS IN 2015 (cont.)

| WYSZCZEGÓLNIENIE<br>SPECIFICATION                   | Małżeństwa<br><i>Marriages</i> | Urodzenia<br>żywe<br><i>Live births</i> | Zgony<br><i>Deaths</i>                                 |   | Przyrost<br>naturalny<br><i>Natural<br/>increase</i> | Małżeństwa<br><i>Marriages</i> | Urodzenia<br>żywe<br><i>Live births</i> | Zgony<br><i>Deaths</i>                         |  | Przyrost<br>naturalny<br><i>Natural<br/>increase</i> |
|---|--------------------------------|---|--|---|--|--------------------------------|---|--|--|--|
|   |                                |   | ogółem<br><i>total</i>                                 | w tym<br>niemowląt<br><i>of which<br/>infants</i> |  |                                |   | ogółem<br><i>total</i>                         | w tym<br>niemowląt <sup>a</sup><br><i>of which<br/>infants<sup>a</sup></i> |  |
|   |                                |   | w liczbach bezwzględnych<br><i>in absolute numbers</i> |   |  |                                |   | na 1000 ludności<br><i>per 1000 population</i> |  |  |
| POWIAT KRÓŚNIĘSKI .....                             | 535                            | 1 072                                   | 1 045  | 2   | 27   | 4,8                            | 9,6                                     | 9,3  | 1,9  | 0,2  |
| Gminy miejsko-wiejskie<br><i>Urban-rural gminas</i> |                                |   |  |   |  |                                |   |  |  |  |
| Dukla .....   | 73                             | 138                                     | 147  | 1   | -9   | 5,0                            | 9,4                                     | 10,0   | 7,2  | -0,6   |
| miasto <i>urban area</i> .....                      | 13                             | 23                                      | 20   | -   | 3  | 6,1                            | 10,8                                    | 9,4  | -  | 1,4  |
| wieś <i>rural area</i> .....                        | 60                             | 115                                     | 127  | 1   | -12  | 4,8                            | 9,2                                     | 10,1   | 8,7  | -1,0   |
| Iwonicz-Zdrój .....                                 | 38                             | 106                                     | 92   | -   | 14   | 3,5                            | 9,7                                     | 8,4  | -  | 1,3  |
| miasto <i>urban area</i> .....                      | 6                              | 13                                      | 19   | -   | -6   | 3,3                            | 7,1                                     | 10,4   | -  | -3,3   |
| wieś <i>rural area</i> .....                        | 32                             | 93                                      | 73   | -   | 20   | 3,5                            | 10,2                                    | 8,0  | -  | 2,2  |
| Jedlicze .....                                      | 70                             | 153                                     | 166  | -   | -13  | 4,5                            | 9,9                                     | 10,7   | -  | -0,8   |
| miasto <i>urban area</i> .....                      | 24                             | 53                                      | 50   | -   | 3  | 4,2                            | 9,2                                     | 8,7  | -  | 0,5  |
| wieś <i>rural area</i> .....                        | 46                             | 100                                     | 116  | -   | -16  | 4,7                            | 10,3                                    | 11,9   | -  | -1,6   |
| Rymanów .....                                       | 83                             | 176                                     | 134  | -   | 42   | 5,3                            | 11,2                                    | 8,5  | -  | 2,7  |
| miasto <i>urban area</i> .....                      | 24                             | 45                                      | 28   | -   | 17   | 6,4                            | 12,1                                    | 7,5  | -  | 4,6  |
| wieś <i>rural area</i> .....                        | 59                             | 131                                     | 106  | -   | 25   | 4,9                            | 10,9                                    | 8,8  | -  | 2,1  |
| Gminy wiejskie<br><i>Rural gminas</i>               |                                |   |  |   |  |                                |   |  |  |  |
| Chorkowka .....                                     | 54                             | 116                                     | 130  | -   | -14  | 4,0                            | 8,6                                     | 9,6  | -  | -1,0   |
| Jaślika .....                                       | 6                              | 19                                      | 18   | -   | 1  | 2,9                            | 9,3                                     | 8,8  | -  | 0,5  |
| Korczyn .....                                       | 61                             | 104                                     | 80   | -   | 24   | 5,5                            | 9,4                                     | 7,2  | -  | 2,2  |
| Krościenko Wyżne .....                              | 33                             | 60                                      | 44   | -   | 16   | 5,9                            | 10,8                                    | 7,9  | -  | 2,9  |
| Miejsce Piastowe .....                              | 66                             | 117                                     | 141  | 1   | -24  | 4,8                            | 8,6                                     | 10,3   | 8,5  | -1,8   |
| Wojaszówka .....                                    | 51                             | 83                                      | 93   | -   | -10  | 5,5                            | 9,0                                     | 10,1   | -  | -1,1   |
| POWIAT LESKI .....                                  | 148                            | 200                                     | 240  | -   | -40  | 5,5                            | 7,5                                     | 9,0  | -  | -1,5   |
| Gmina miejsko-wiejska<br><i>Urban-rural gmina</i>   |                                |   |  |   |  |                                |   |  |  |  |
| Lesko .....   | 62                             | 95                                      | 96   | -   | -1   | 5,4                            | 8,2                                     | 8,3  | -  | -0,1   |
| miasto <i>urban area</i> .....                      | 25                             | 54                                      | 40   | -   | 14   | 4,5                            | 9,7                                     | 7,2  | -  | 2,5  |
| wieś <i>rural area</i> .....                        | 37                             | 41                                      | 56   | -   | -15  | 6,2                            | 6,9                                     | 9,4  | -  | -2,5   |
| Gminy wiejskie<br><i>Rural gminas</i>               |                                |   |  |   |  |                                |   |  |  |  |
| Baligród .....                                      | 22                             | 20                                      | 34   | -   | -14  | 6,9                            | 6,2                                     | 10,6   | -  | -4,4   |
| Cisna .....   | 8                              | 17                                      | 13   | -   | 4  | 4,6                            | 9,8                                     | 7,5  | -  | 2,3  |
| Olszanica .....                                     | 35                             | 33                                      | 48   | -   | -15  | 7,0                            | 6,6                                     | 9,6  | -  | -3,0   |
| Solina .....  | 21                             | 35                                      | 49   | -   | -14  | 4,0                            | 6,6                                     | 9,2  | -  | -2,6   |
| POWIAT SANOCKI .....                                | 489                            | 793                                     | 863  | 1   | -70  | 5,1                            | 8,3                                     | 9,0  | 1,3  | -0,7   |
| Gmina miejska<br><i>Urban gmina</i>                 |                                |   |  |   |  |                                |   |  |  |  |
| Sanok .....   | 183                            | 276                                     | 335  | 1   | -59  | 4,7                            | 7,1                                     | 8,7  | 3,6  | -1,5   |
| Gmina miejsko-wiejska<br><i>Urban-rural gmina</i>   |                                |   |  |   |  |                                |   |  |  |  |
| Zagórz .....  | 64                             | 126                                     | 110  | -   | 16   | 4,9                            | 9,7                                     | 8,5  | -  | 1,2  |
| miasto <i>urban area</i> .....                      | 21                             | 40                                      | 45   | -   | -5   | 4,1                            | 7,9                                     | 8,9  | -  | -1,0   |
| wieś <i>rural area</i> .....                        | 43                             | 86                                      | 65   | -   | 21   | 5,4                            | 10,8                                    | 8,2  | -  | 2,6  |

<sup>a</sup> Na 1000 urodzeń żywych.

<sup>a</sup> Per 1000 live births.

TABL. 4 (19). RUCH NATURALNY LUDNOŚCI W 2015 R. (cd.)  
VITAL STATISTICS IN 2015 (cont.)

| WYSZCZEGÓLNIENIE<br>SPECIFICATION                      | Małżeństwa<br>Marriages | Urodzenia<br>żywe<br>Live births | Zgony<br>Deaths                                 |   | Przyrost<br>naturalny<br>Natural<br>increase | Małżeństwa<br>Marriages | Urodzenia<br>żywe<br>Live births | Zgony<br>Deaths                         |   | Przyrost<br>naturalny<br>Natural<br>increase |
|--|-------------------------|----------------------------------|---|---|--|-------------------------|----------------------------------|---|---|--|
|  |                         |                                  | ogółem<br>total                                 | w tym<br>niemowląt<br>of which<br>infants |  |                         |                                  | ogółem<br>total                         | w tym<br>niemowląt <sup>a</sup><br>of which<br>infants <sup>a</sup> |  |
|  |                         |                                  | w liczbach bezwzględnych<br>in absolute numbers |   |  |                         |                                  | na 1000 ludności<br>per 1000 population |   |  |
| POWIAT SANOCKI (dok.)<br>(cont.)                       |                         |                                  |   |   |  |                         |                                  |   |   |  |
| Gminy wiejskie<br>Rural gminas                         |                         |                                  |   |   |  |                         |                                  |   |   |  |
| Besko .....  | 31                      | 39                               | 43  | -   | -4   | 6,9                     | 8,7                              | 9,6                                     | -   | -0,9   |
| Bukowsko .....   | 31                      | 63                               | 56  | -   | 7  | 5,6                     | 11,4                             | 10,1                                    | -   | 1,3  |
| Komańcza .....   | 27                      | 29                               | 56  | -   | -27  | 5,4                     | 5,8                              | 11,3                                    | -   | -5,4   |
| Sanok .....  | 102                     | 166                              | 151   | -   | 15   | 5,8                     | 9,4                              | 8,5                                     | -   | 0,8  |
| Tyrawa Wołoska .....                                   | 7                       | 16                               | 20  | -   | -4   | 3,5                     | 8,1                              | 10,1                                    | -   | -2,0   |
| Zarszyn .....  | 44                      | 78                               | 92  | -   | -14  | 4,7                     | 8,4                              | 9,9                                     | -   | -1,5   |
| Miasto na prawach powiatu:<br>City with powiat status: |                         |                                  |   |   |  |                         |                                  |   |   |  |
| Krosno .....   | 246                     | 384                              | 436   | 2   | -52  | 5,3                     | 8,2                              | 9,3                                     | 5,2   | -1,1   |
| <b>PODREGION PRZEMYSKI</b> .....                       | <b>1964</b>             | <b>3558</b>                      | <b>3913</b>                                     | <b>15</b>                                 | <b>-355</b>                                  | <b>5,0</b>              | <b>9,0</b>                       | <b>9,9</b>                              | <b>4,2</b>  | <b>-0,9</b>                                  |
| <b>PRZEMYSKI SUBREGION</b>                             |                         |                                  |   |   |  |                         |                                  |   |   |  |
| POWIAT JAROSŁAWSKI .....                               | 612                     | 1151                             | 1147  | 4   | 4  | 5,0                     | 9,5                              | 9,4                                     | 3,5   | 0,0  |
| Gminy miejskie<br>Urban gminas                         |                         |                                  |   |   |  |                         |                                  |   |   |  |
| Jarosław .....   | 185                     | 323                              | 355   | 2   | -32  | 4,8                     | 8,4                              | 9,2                                     | 6,2   | -0,8   |
| Radywno .....  | 34                      | 45                               | 57  | -   | -12  | 6,3                     | 8,3                              | 10,5                                    | -   | -2,2   |
| Gmina miejsko-wiejska<br>Urban-rural gmina             |                         |                                  |   |   |  |                         |                                  |   |   |  |
| Pruchnik .....   | 54                      | 105                              | 109   | 1   | -4   | 5,5                     | 10,7                             | 11,1                                    | 9,5   | -0,4   |
| miasto urban area .....                                | 23                      | 41                               | 39  | 1   | 2  | 6,1                     | 10,9                             | 10,4                                    | 24,4  | 0,5  |
| wieś rural area .....                                  | 31                      | 64                               | 70  | -   | -6   | 5,1                     | 10,6                             | 11,6                                    | -   | -1,0   |
| Gminy wiejskie<br>Rural gminas                         |                         |                                  |   |   |  |                         |                                  |   |   |  |
| Chłopice .....   | 23                      | 68                               | 56  | -   | 12   | 4,1                     | 12,1                             | 10,0                                    | -   | 2,1  |
| Jarosław .....   | 69                      | 120                              | 117   | -   | 3  | 5,3                     | 9,1                              | 8,9                                     | -   | 0,2  |
| Laszki .....   | 43                      | 75                               | 69  | -   | 6  | 6,1                     | 10,7                             | 9,8                                     | -   | 0,9  |
| Pawłosiów .....  | 50                      | 61                               | 66  | -   | -5   | 5,9                     | 7,3                              | 7,9                                     | -   | -0,6   |
| Radywno .....  | 44                      | 104                              | 120   | 1   | -16  | 3,8                     | 9,1                              | 10,5                                    | 9,6   | -1,4   |
| Rokietnica .....                                       | 24                      | 52                               | 53  | -   | -1   | 5,5                     | 11,9                             | 12,1                                    | -   | -0,2   |
| Różwienica .....                                       | 34                      | 80                               | 66  | -   | 14   | 5,5                     | 12,9                             | 10,7                                    | -   | 2,3  |
| Wiązownica .....                                       | 52                      | 118                              | 79  | -   | 39   | 4,5                     | 10,2                             | 6,8                                     | -   | 3,4  |
| POWIAT LUBACZOWSKI .....                               | 302                     | 489                              | 641   | 4   | -152   | 5,3                     | 8,6                              | 11,3                                    | 8,2   | -2,7   |
| Gmina miejska<br>Urban gmina                           |                         |                                  |   |   |  |                         |                                  |   |   |  |
| Lubaczów .....   | 67                      | 113                              | 103   | 1   | 10   | 5,4                     | 9,1                              | 8,3                                     | 8,8   | 0,8  |
| Gminy miejsko-wiejskie<br>Urban-rural gminas           |                         |                                  |   |   |  |                         |                                  |   |   |  |
| Cieszanów .....  | 47                      | 69                               | 86  | -   | -17  | 6,3                     | 9,3                              | 11,6                                    | -   | -2,3   |
| miasto urban area .....                                | 12                      | 17                               | 28  | -   | -11  | 6,1                     | 8,6                              | 14,2                                    | -   | -5,6   |
| wieś rural area .....                                  | 35                      | 52                               | 58  | -   | -6   | 6,4                     | 9,5                              | 10,6                                    | -   | -1,1   |
| Narol .....  | 32                      | 62                               | 108   | -   | -46  | 3,9                     | 7,6                              | 13,2                                    | -   | -5,6   |
| miasto urban area .....                                | 12                      | 18                               | 19  | -   | -1   | 5,7                     | 8,6                              | 9,0                                     | -   | -0,5   |
| wieś rural area .....                                  | 20                      | 44                               | 89  | -   | -45  | 3,3                     | 7,2                              | 14,6                                    | -   | -7,4   |
| Oleszyce .....   | 37                      | 59                               | 68  | 2   | -9   | 5,7                     | 9,1                              | 10,5                                    | 33,9  | -1,4   |
| miasto urban area .....                                | 13                      | 20                               | 30  | -   | -10  | 4,2                     | 6,5                              | 9,8                                     | -   | -3,3   |
| wieś rural area .....                                  | 24                      | 39                               | 38  | 2   | 1  | 7,1                     | 11,5                             | 11,2                                    | 51,3  | 0,3  |

<sup>a</sup> Na 1000 urodzeń żywych.

<sup>a</sup> Per 1000 live births.

TABL. 4 (19). RUCH NATURALNY LUDNOŚCI W 2015 R. (cd.)  
 VITAL STATISTICS IN 2015 (cont.)

| WYSZCZEGÓLNIENIE<br>SPECIFICATION                      | Małżeństwa<br>Marriages | Urodzenia<br>żywe<br>Live births | Zgony<br>Deaths |   | Przyrost<br>naturalny<br>Natural<br>increase | Małżeństwa<br>Marriages | Urodzenia<br>żywe<br>Live births | Zgony<br>Deaths |   | Przyrost<br>naturalny<br>Natural<br>increase |
|--|-------------------------|----------------------------------|-----------------|---|--|-------------------------|----------------------------------|-----------------|---|--|
|  |                         |                                  | ogółem<br>total | w tym<br>niemowląt<br>of which<br>infants |  |                         |                                  | ogółem<br>total | w tym<br>niemowląt <sup>a</sup><br>of which<br>infants <sup>a</sup> |  |
|  |                         |                                  |                 |   |  |                         |                                  |                 |   |  |
| POWIAT LUBACZOWSKI<br>(dok.) (cont.)                   |                         |                                  |                 |   |  |                         |                                  |                 |   |  |
| Gminy wiejskie<br>Rural gminas                         |                         |                                  |                 |   |  |                         |                                  |                 |   |  |
| Horyniec-Zdrój .....                                   | 35                      | 40                               | 62              | -   | -22  | 7,2                     | 8,2                              | 12,7            | -   | -4,5   |
| Lubaczów .....   | 48                      | 75                               | 96              | -   | -21  | 5,3                     | 8,2                              | 10,5            | -   | -2,3   |
| Stary Dzików .....                                     | 16                      | 35                               | 60              | 1   | -25  | 3,7                     | 8,1                              | 13,9            | 28,6  | -5,8   |
| Wielkie Oczy .....                                     | 20                      | 36                               | 58              | -   | -22  | 5,2                     | 9,3                              | 15,0            | -   | -5,7   |
| POWIAT PRZEMYSKI .....                                 | 385                     | 699                              | 636             | 5   | 63   | 5,2                     | 9,4                              | 8,6             | 7,2   | 0,9  |
| Gminy wiejskie<br>Rural gminas                         |                         |                                  |                 |   |  |                         |                                  |                 |   |  |
| Bircza .....   | 32                      | 57                               | 74              | -   | -17  | 4,8                     | 8,5                              | 11,1            | -   | -2,5   |
| Dubiecko .....   | 54                      | 83                               | 100             | 2   | -17  | 5,8                     | 8,9                              | 10,7            | 24,1  | -1,8   |
| Fredropol .....  | 30                      | 54                               | 52              | 1   | 2  | 5,4                     | 9,8                              | 9,4             | 18,5  | 0,4  |
| Krasiczyn .....  | 32                      | 39                               | 37              | -   | 2  | 6,2                     | 7,6                              | 7,2             | -   | 0,4  |
| Krzywca .....  | 25                      | 54                               | 40              | -   | 14   | 5,1                     | 11,1                             | 8,2             | -   | 2,9  |
| Medyka .....   | 36                      | 64                               | 53              | -   | 11   | 5,5                     | 9,8                              | 8,1             | -   | 1,7  |
| Orły .....   | 46                      | 90                               | 73              | -   | 17   | 5,2                     | 10,1                             | 8,2             | -   | 1,9  |
| Przemyśl .....   | 50                      | 92                               | 59              | -   | 33   | 4,9                     | 9,0                              | 5,8             | -   | 3,2  |
| Stubno .....   | 15                      | 28                               | 40              | 1   | -12  | 3,8                     | 7,1                              | 10,1            | 35,7  | -3,0   |
| Żurawica .....   | 65                      | 138                              | 108             | 1   | 30   | 5,0                     | 10,7                             | 8,4             | 7,2   | 2,3  |
| POWIAT PRZEWORSKI .....                                | 400                     | 733                              | 768             | 1   | -35  | 5,1                     | 9,3                              | 9,7             | 1,4   | -0,4   |
| Gmina miejska<br>Urban gmina                           |                         |                                  |                 |   |  |                         |                                  |                 |   |  |
| Przeworsk .....  | 91                      | 148                              | 142             | -   | 6  | 5,8                     | 9,5                              | 9,1             | -   | 0,4  |
| Gminy miejsko-wiejskie<br>Urban-rural gminas           |                         |                                  |                 |   |  |                         |                                  |                 |   |  |
| Kańczuga .....   | 64                      | 111                              | 115             | -   | -4   | 5,1                     | 8,9                              | 9,2             | -   | -0,3   |
| miasto urban area .....                                | 11                      | 45                               | 16              | -   | 29   | 3,4                     | 13,8                             | 4,9             | -   | 8,9  |
| wieś rural area .....                                  | 53                      | 66                               | 99              | -   | -33  | 5,7                     | 7,1                              | 10,7            | -   | -3,6   |
| Sieniawa .....   | 37                      | 67                               | 66              | -   | 1  | 5,3                     | 9,5                              | 9,4             | -   | 0,1  |
| miasto urban area .....                                | 9                       | 20                               | 18              | -   | 2  | 4,2                     | 9,3                              | 8,4             | -   | 0,9  |
| wieś rural area .....                                  | 28                      | 47                               | 48              | -   | -1   | 5,7                     | 9,6                              | 9,8             | -   | -0,2   |
| Gminy wiejskie<br>Rural gminas                         |                         |                                  |                 |   |  |                         |                                  |                 |   |  |
| Adamówka .....   | 15                      | 44                               | 39              | -   | 5  | 3,6                     | 10,7                             | 9,5             | -   | 1,2  |
| Gać .....  | 25                      | 37                               | 44              | -   | -7   | 5,4                     | 8,0                              | 9,5             | -   | -1,5   |
| Jawornik Polski .....                                  | 26                      | 36                               | 52              | -   | -16  | 5,8                     | 8,0                              | 11,5            | -   | -3,5   |
| Przeworsk .....  | 63                      | 143                              | 168             | -   | -25  | 4,2                     | 9,6                              | 11,3            | -   | -1,7   |
| Tryńcza .....  | 36                      | 89                               | 71              | 1   | 18   | 4,3                     | 10,6                             | 8,5             | 11,2  | 2,1  |
| Zarzeczce .....  | 43                      | 58                               | 71              | -   | -13  | 6,0                     | 8,1                              | 9,9             | -   | -1,8   |
| Miasto na prawach powiatu:<br>City with powiat status: |                         |                                  |                 |   |  |                         |                                  |                 |   |  |
| Przemyśl .....   | 265                     | 486                              | 721             | 1   | -235   | 4,2                     | 7,7                              | 11,4            | 2,1   | -3,7   |

<sup>a</sup> Na 1000 urodzeń żywych.

<sup>a</sup> Per 1000 live births.



TABL. 4 (19). RUCH NATURALNY LUDNOŚCI W 2015 R. (cd.)  
VITAL STATISTICS IN 2015 (cont.)

| WYSZCZEGÓLNIENIE<br>SPECIFICATION                    | Małżeństwa<br>Marriages | Urodzenia<br>żywe<br>Live births | Zgony<br>Deaths |   | Przyrost<br>naturalny<br>Natural<br>increase | Małżeństwa<br>Marriages | Urodzenia<br>żywe<br>Live births | Zgony<br>Deaths |   | Przyrost<br>naturalny<br>Natural<br>increase |
|--|-------------------------|----------------------------------|-----------------|---|--|-------------------------|----------------------------------|-----------------|---|--|
|  |                         |                                  | ogółem<br>total | w tym<br>niemowląt<br>of which<br>infants |  |                         |                                  | ogółem<br>total | w tym<br>niemowląt <sup>a</sup><br>of which<br>infants <sup>a</sup> |  |
|  |                         |                                  |                 |   |  |                         |                                  |                 |   |  |
| <b>PODREGION RZESZOWSKI .....</b>                    | <b>3280</b>             | <b>6265</b>                      | <b>5495</b>     | <b>23</b>                                 | <b>770</b>                                   | <b>5,2</b>              | <b>9,9</b>                       | <b>8,7</b>      | <b>3,7</b>  | <b>1,2</b>                                   |
| <i>RZESZOWSKI SUBREGION</i>                          |                         |                                  |                 |   |  |                         |                                  |                 |   |  |
| <b>POWIAT KOLBUSZOWSKI .....</b>                     | <b>295</b>              | <b>529</b>                       | <b>572</b>      | <b>1</b>                                  | <b>-43</b>                                   | <b>4,7</b>              | <b>8,5</b>                       | <b>9,1</b>      | <b>1,9</b>  | <b>-0,7</b>                                  |
| <i>Gmina miejsko-wiejska<br/>Urban-rural gmina</i>   |                         |                                  |                 |   |  |                         |                                  |                 |   |  |
| Kolbuszowa .....                                     | 133                     | 198                              | 209             | -   | -11  | 5,3                     | 8,0                              | 8,4             | -   | -0,4   |
| miasto <i>urban area</i> .....                       | 51                      | 62                               | 63              | -   | -1   | 5,5                     | 6,7                              | 6,8             | -   | -0,1   |
| wieś <i>rural area</i> .....                         | 82                      | 136                              | 146             | -   | -10  | 5,2                     | 8,7                              | 9,3             | -   | -0,6   |
| <i>Gminy wiejskie<br/>Rural gminas</i>               |                         |                                  |                 |   |  |                         |                                  |                 |   |  |
| Cmolas .....   | 36                      | 88                               | 83              | -   | 5  | 4,4                     | 10,8                             | 10,2            | -   | 0,6  |
| Dzikowiec .....                                      | 26                      | 45                               | 56              | 1   | -11  | 4,0                     | 6,9                              | 8,6             | 22,2  | -1,7   |
| Majdan Królewski .....                               | 41                      | 77                               | 82              | -   | -5   | 4,1                     | 7,8                              | 8,3             | -   | -0,5   |
| Niwiska .....  | 24                      | 54                               | 53              | -   | 1  | 4,0                     | 9,0                              | 8,8             | -   | 0,2  |
| Raniżów .....  | 35                      | 67                               | 89              | -   | -22  | 4,9                     | 9,4                              | 12,5            | -   | -3,1   |
| <b>POWIAT ŁAŃCUCKI .....</b>                         | <b>450</b>              | <b>866</b>                       | <b>711</b>      | <b>5</b>                                  | <b>155</b>                                   | <b>5,6</b>              | <b>10,8</b>                      | <b>8,9</b>      | <b>5,8</b>  | <b>1,9</b>                                   |
| <i>Gmina miejska<br/>Urban gmina</i>                 |                         |                                  |                 |   |  |                         |                                  |                 |   |  |
| Łańcut .....   | 92                      | 160                              | 177             | -   | -17  | 5,1                     | 8,9                              | 9,9             | -   | -0,9   |
| <i>Gminy wiejskie<br/>Rural gminas</i>               |                         |                                  |                 |   |  |                         |                                  |                 |   |  |
| Białobrzegi .....                                    | 49                      | 103                              | 72              | 2   | 31   | 5,7                     | 12,1                             | 8,4             | 19,4  | 3,6  |
| Czarna .....   | 67                      | 137                              | 90              | 2   | 47   | 5,8                     | 12,0                             | 7,9             | 14,6  | 4,1  |
| Łańcut .....   | 115                     | 224                              | 174             | -   | 50   | 5,4                     | 10,5                             | 8,1             | -   | 2,3  |
| Markowa .....  | 45                      | 84                               | 73              | -   | 11   | 6,9                     | 12,8                             | 11,1            | -   | 1,7  |
| Rakszawa .....                                       | 46                      | 76                               | 69              | 1   | 7  | 6,3                     | 10,5                             | 9,5             | 13,2  | 1,0  |
| Żółnia .....   | 36                      | 82                               | 56              | -   | 26   | 5,2                     | 11,8                             | 8,1             | -   | 3,7  |
| <b>POWIAT ROPCZYCKO-<br/>-SĘDZISZOWSKI .....</b>     | <b>425</b>              | <b>733</b>                       | <b>605</b>      | <b>2</b>                                  | <b>128</b>                                   | <b>5,8</b>              | <b>9,9</b>                       | <b>8,2</b>      | <b>2,7</b>  | <b>1,7</b>                                   |
| <i>Gminy miejsko-wiejskie<br/>Urban-rural gminas</i> |                         |                                  |                 |   |  |                         |                                  |                 |   |  |
| Ropczyce .....                                       | 151                     | 265                              | 194             | -   | 71   | 5,6                     | 9,8                              | 7,2             | -   | 2,6  |
| miasto <i>urban area</i> .....                       | 92                      | 157                              | 112             | -   | 45   | 5,9                     | 10,0                             | 7,1             | -   | 2,9  |
| wieś <i>rural area</i> .....                         | 59                      | 108                              | 82              | -   | 26   | 5,2                     | 9,5                              | 7,2             | -   | 2,3  |
| Sędziszów Małopolski .....                           | 134                     | 235                              | 217             | 1   | 18   | 5,7                     | 10,0                             | 9,2             | 4,3   | 0,8  |
| miasto <i>urban area</i> .....                       | 32                      | 69                               | 59              | -   | 10   | 4,2                     | 9,2                              | 7,8             | -   | 1,3  |
| wieś <i>rural area</i> .....                         | 102                     | 166                              | 158             | 1   | 8  | 6,4                     | 10,4                             | 9,9             | 6,0   | 0,5  |
| <i>Gminy wiejskie<br/>Rural gminas</i>               |                         |                                  |                 |   |  |                         |                                  |                 |   |  |
| Iwierzycze .....                                     | 44                      | 69                               | 54              | 1   | 15   | 5,8                     | 9,0                              | 7,1             | 14,5  | 2,0  |
| Ostrów .....   | 47                      | 80                               | 50              | -   | 30   | 6,6                     | 11,2                             | 7,0             | -   | 4,2  |
| Wielopole Skrzyńskie .....                           | 49                      | 84                               | 90              | -   | -6   | 5,9                     | 10,1                             | 10,8            | -   | -0,7   |
| <b>POWIAT RZESZOWSKI .....</b>                       | <b>829</b>              | <b>1689</b>                      | <b>1556</b>     | <b>5</b>                                  | <b>133</b>                                   | <b>5,0</b>              | <b>10,1</b>                      | <b>9,3</b>      | <b>3,0</b>  | <b>0,8</b>                                   |
| <i>Gmina miejska<br/>Urban gmina</i>                 |                         |                                  |                 |   |  |                         |                                  |                 |   |  |
| Dynów .....  | 42                      | 57                               | 60              | -   | -3   | 6,8                     | 9,2                              | 9,7             | -   | -0,5   |

<sup>a</sup> Na 1000 urodzeń żywych.

<sup>a</sup> Per 1000 live births

TABL. 4 (19). RUCH NATURALNY LUDNOŚCI W 2015 R. (cd.)  
 VITAL STATISTICS IN 2015 (cont.)

| WYSZCZEGÓLNIENIE<br>SPECIFICATION                                    | Małżeństwa<br>Marriages | Urodzenia<br>żywe<br>Live births | Zgony<br>Deaths |   | Przyrost<br>naturalny<br>Natural<br>increase | Małżeństwa<br>Marriages | Urodzenia<br>żywe<br>Live births | Zgony<br>Deaths |   | Przyrost<br>naturalny<br>Natural<br>increase |
|--|-------------------------|----------------------------------|-----------------|---|--|-------------------------|----------------------------------|-----------------|---|--|
|  |                         |                                  | ogółem<br>total | w tym<br>niemowląt<br>of which<br>infants |  |                         |                                  | ogółem<br>total | w tym<br>niemowląt <sup>a</sup><br>of which<br>infants <sup>a</sup> |  |
|  |                         |                                  |                 |   |  |                         |                                  |                 |   |  |
| <b>POWIAT RZESZOWSKI (dok.)</b>                                      |                         |                                  |                 |   |  |                         |                                  |                 |   |  |
| <i>Gminy miejsko-wiejskie</i><br><i>Urban-rural gminas</i>           |                         |                                  |                 |   |  |                         |                                  |                 |   |  |
| Biażowa .....  | 57                      | 103                              | 136             | -   | -33  | 5,3                     | 9,5                              | 12,6            | -   | -3,1   |
| miasto <i>urban area</i> .....                                       | 14                      | 20                               | 28              | -   | -8   | 6,4                     | 9,2                              | 12,9            | -   | -3,7   |
| wieś <i>rural area</i> .....   | 43                      | 83                               | 108             | -   | -25  | 5,0                     | 9,6                              | 12,5            | -   | -2,9   |
| Boguchwała .....   | 86                      | 216                              | 183             | 1   | 33   | 4,3                     | 10,9                             | 9,2             | 4,6   | 1,7  |
| miasto <i>urban area</i> .....                                       | 27                      | 67                               | 46              | -   | 21   | 4,6                     | 11,3                             | 7,8             | -   | 3,5  |
| wieś <i>rural area</i> .....   | 59                      | 149                              | 137             | 1   | 12   | 4,2                     | 10,7                             | 9,8             | 6,7   | 0,9  |
| Głogów Małopolski .....  | 113                     | 212                              | 171             | 1   | 41   | 5,8                     | 10,9                             | 8,8             | 4,7   | 2,1  |
| miasto <i>urban area</i> .....                                       | 32                      | 65                               | 47              | -   | 18   | 5,2                     | 10,5                             | 7,6             | -   | 2,9  |
| wieś <i>rural area</i> .....   | 81                      | 147                              | 124             | 1   | 23   | 6,1                     | 11,1                             | 9,3             | 6,8   | 1,7  |
| Sokolów Małopolski .....   | 84                      | 191                              | 161             | 1   | 30   | 4,9                     | 11,2                             | 9,4             | 5,2   | 1,8  |
| miasto <i>urban area</i> .....                                       | 27                      | 55                               | 27              | -   | 28   | 6,7                     | 13,6                             | 6,7             | -   | 6,9  |
| wieś <i>rural area</i> .....   | 57                      | 136                              | 134             | 1   | 2  | 4,4                     | 10,5                             | 10,3            | 7,4   | 0,2  |
| Tyczyn .....   | 61                      | 112                              | 105             | 1   | 7  | 5,3                     | 9,7                              | 9,1             | 8,9   | 0,6  |
| miasto <i>urban area</i> .....                                       | 21                      | 35                               | 21              | -   | 14   | 5,8                     | 9,6                              | 5,8             | -   | 3,8  |
| wieś <i>rural area</i> .....   | 40                      | 77                               | 84              | 1   | -7   | 5,1                     | 9,8                              | 10,7            | 13,0  | -0,9   |
| <i>Gminy wiejskie</i><br><i>Rural gminas</i>                         |                         |                                  |                 |   |  |                         |                                  |                 |   |  |
| Chmielnik .....  | 29                      | 72                               | 65              | -   | 7  | 4,3                     | 10,6                             | 9,6             | -   | 1,0  |
| Dynów .....  | 32                      | 67                               | 83              | -   | -16  | 4,6                     | 9,6                              | 11,9            | -   | -2,3   |
| Hyżne .....  | 48                      | 73                               | 62              | -   | 11   | 6,9                     | 10,4                             | 8,8             | -   | 1,6  |
| Kamień .....   | 45                      | 61                               | 65              | -   | -4   | 6,5                     | 8,9                              | 9,5             | -   | -0,6   |
| Krasne .....   | 32                      | 120                              | 83              | -   | 37   | 3,0                     | 11,1                             | 7,7             | -   | 3,4  |
| Lubenia .....  | 28                      | 61                               | 83              | -   | -22  | 4,3                     | 9,5                              | 12,9            | -   | -3,4   |
| Swilcza .....  | 69                      | 116                              | 139             | -   | -23  | 4,2                     | 7,1                              | 8,5             | -   | -1,4   |
| Trzebownisko .....   | 103                     | 228                              | 160             | 1   | 68   | 4,9                     | 10,9                             | 7,7             | 4,4   | 3,3  |
| <b>POWIAT STRYŻÓWSKI</b>   | 333                     | 554                              | 562             | 3   | -8   | 5,4                     | 9,0                              | 9,1             | 5,4   | -0,1   |
| <i>Gmina miejsko-wiejska</i><br><i>Urban-rural gmina</i>             |                         |                                  |                 |   |  |                         |                                  |                 |   |  |
| Stryżów .....  | 104                     | 178                              | 206             | 2   | -28  | 5,0                     | 8,5                              | 9,9             | 11,2  | -1,3   |
| miasto <i>urban area</i> .....                                       | 43                      | 76                               | 76              | -   | 0  | 4,8                     | 8,5                              | 8,5             | -   | 0,0  |
| wieś <i>rural area</i> .....   | 61                      | 102                              | 130             | 2   | -28  | 5,1                     | 8,6                              | 10,9            | 19,6  | -2,4   |
| <i>Gminy wiejskie</i><br><i>Rural gminas</i>                         |                         |                                  |                 |   |  |                         |                                  |                 |   |  |
| Czudec .....   | 70                      | 115                              | 96              | 1   | 19   | 6,0                     | 9,8                              | 8,2             | 8,7   | 1,6  |
| Frysztak .....   | 64                      | 104                              | 80              | -   | 24   | 6,1                     | 9,9                              | 7,6             | -   | 2,3  |
| Niebylec .....   | 52                      | 86                               | 96              | -   | -10  | 4,9                     | 8,2                              | 9,1             | -   | -0,9   |
| Wiśniowa .....   | 43                      | 71                               | 84              | -   | -13  | 5,2                     | 8,6                              | 10,2            | -   | -1,6   |
| <i>Miasto na prawach powiatu:</i><br><i>City with powiat status:</i> |                         |                                  |                 |   |  |                         |                                  |                 |   |  |
| Rzeszów .....  | 948                     | 1894                             | 1489            | 7   | 405  | 5,1                     | 10,2                             | 8,0             | 3,7   | 2,2  |
| <b>PODREGION TARNOBRZESKI</b><br><b>TARNOBRZESKI SUBREGION</b>       | 3161                    | 5495                             | 5468            | 25  | 27   | 5,1                     | 8,9                              | 8,8             | 4,5   | 0,0  |
| <b>POWIAT DĘBICKI</b>  | 766                     | 1372                             | 1138            | 8   | 234  | 5,7                     | 10,2                             | 8,4             | 5,8   | 1,7  |
| <i>Gmina miejska</i><br><i>Urban gmina</i>                           |                         |                                  |                 |   |  |                         |                                  |                 |   |  |
| Dębica .....   | 249                     | 444                              | 358             | 4   | 86   | 5,4                     | 9,6                              | 7,7             | 9,0   | 1,9  |
| <i>Gminy miejsko-wiejskie</i><br><i>Urban-rural gminas</i>           |                         |                                  |                 |   |  |                         |                                  |                 |   |  |
| Brzostek .....   | 77                      | 133                              | 148             | -   | -15  | 5,8                     | 10,1                             | 11,2            | -   | -1,1   |
| miasto <i>urban area</i> .....                                       | 16                      | 18                               | 27              | -   | -9   | 5,9                     | 6,6                              | 10,0            | -   | -3,3   |
| wieś <i>rural area</i> .....   | 61                      | 115                              | 121             | -   | -6   | 5,8                     | 11,0                             | 11,6            | -   | -0,6   |

<sup>a</sup> Na 1000 urodzeń żywych.

<sup>a</sup> Per 1000 live births.

TABL. 4 (19). RUCH NATURALNY LUDNOŚCI W 2015 R. (cd.)  
 VITAL STATISTICS IN 2015 (cont.)

| WYSZCZEGÓLNIENIE<br>SPECIFICATION                           | Małżeństwa<br>Marriages | Urodzenia<br>żywe<br>Live births | Zgony<br>Deaths |   | Przyrost<br>naturalny<br>Natural<br>increase | Małżeństwa<br>Marriages | Urodzenia<br>żywe<br>Live births | Zgony<br>Deaths |   | Przyrost<br>naturalny<br>Natural<br>increase |
|---|-------------------------|----------------------------------|-----------------|---|--|-------------------------|----------------------------------|-----------------|---|--|
|   |                         |                                  | ogółem<br>total | w tym<br>niemowląt<br>of which<br>infants |  |                         |                                  | ogółem<br>total | w tym<br>niemowląt <sup>a</sup><br>of which<br>infants <sup>a</sup> |  |
|   |                         |                                  |                 |   |  |                         |                                  |                 |   |  |
| POWIAT DĘBICKI<br>(dok.) (cont.)                            |                         |                                  |                 |   |  |                         |                                  |                 |   |  |
| Gminy miejsko-wiejskie (dok.)<br>Urban-rural gminas (cont.) |                         |                                  |                 |   |  |                         |                                  |                 |   |  |
| Pilzno .....  | 105                     | 187                              | 170             | -   | 17   | 5,8                     | 10,4                             | 9,5             | -   | 0,9  |
| miasto urban area .....                                     | 23                      | 50                               | 37              | -   | 13   | 4,8                     | 10,4                             | 7,7             | -   | 2,7  |
| wieś rural area .....                                       | 82                      | 137                              | 133             | -   | 4  | 6,2                     | 10,4                             | 10,1            | -   | 0,3  |
| Gminy wiejskie<br>Rural gminas                              |                         |                                  |                 |   |  |                         |                                  |                 |   |  |
| Czarna .....  | 77                      | 157                              | 128             | 3   | 29   | 6,0                     | 12,2                             | 9,9             | 19,1  | 2,2  |
| Dębica .....  | 128                     | 250                              | 170             | -   | 80   | 5,0                     | 9,8                              | 6,7             | -   | 3,1  |
| Jodłowa .....   | 34                      | 70                               | 53              | -   | 17   | 6,3                     | 12,9                             | 9,8             | -   | 3,1  |
| Żyraków .....   | 96                      | 131                              | 111             | 1   | 20   | 7,0                     | 9,5                              | 8,0             | 7,6   | 1,5  |
| POWIAT LEŻAJSKI .....                                       | 327                     | 628                              | 639             | 2   | -11  | 4,7                     | 9,0                              | 9,2             | 3,2   | -0,2   |
| Gmina miejska<br>Urban gmina                                |                         |                                  |                 |   |  |                         |                                  |                 |   |  |
| Leżajsk .....   | 71                      | 94                               | 97              | -   | -3   | 5,0                     | 6,6                              | 6,8             | -   | -0,2   |
| Gmina miejsko-wiejska<br>Urban-rural gmina                  |                         |                                  |                 |   |  |                         |                                  |                 |   |  |
| Nowa Sarzyna .....  | 95                      | 188                              | 213             | 2   | -25  | 4,4                     | 8,7                              | 9,8             | 10,6  | -1,2   |
| miasto urban area .....                                     | 26                      | 41                               | 54              | 1   | -13  | 4,3                     | 6,7                              | 8,9             | 24,4  | -2,1   |
| wieś rural area .....                                       | 69                      | 147                              | 159             | 1   | -12  | 4,4                     | 9,4                              | 10,2            | 6,8   | -0,8   |
| Gminy wiejskie<br>Rural gminas                              |                         |                                  |                 |   |  |                         |                                  |                 |   |  |
| Grodzisko Dolne .....                                       | 27                      | 86                               | 74              | -   | 12   | 3,3                     | 10,7                             | 9,2             | -   | 1,5  |
| Kuryłówka .....   | 34                      | 63                               | 56              | -   | 7  | 6,0                     | 11,1                             | 9,9             | -   | 1,2  |
| Leżajsk .....   | 100                     | 197                              | 199             | -   | -2   | 5,0                     | 9,8                              | 9,9             | -   | -0,1   |
| POWIAT MIELECKI .....                                       | 730                     | 1309                             | 1243            | 5   | 66   | 5,4                     | 9,6                              | 9,1             | 3,8   | 0,5  |
| Gmina miejska<br>Urban gmina                                |                         |                                  |                 |   |  |                         |                                  |                 |   |  |
| Mielec .....  | 315                     | 556                              | 540             | 3   | 16   | 5,2                     | 9,2                              | 8,9             | 5,4   | 0,3  |
| Gminy miejsko-wiejskie<br>Urban-rural gminas                |                         |                                  |                 |   |  |                         |                                  |                 |   |  |
| Przeclaw .....  | 73                      | 137                              | 111             | 1   | 26   | 6,2                     | 11,6                             | 9,4             | 7,3   | 2,2  |
| miasto urban area .....                                     | 9                       | 31                               | 21              | -   | 10   | 5,2                     | 17,8                             | 12,1            | -   | 5,8  |
| wieś rural area .....                                       | 64                      | 106                              | 90              | 1   | 16   | 6,4                     | 10,6                             | 9,0             | 9,4   | 1,6  |
| Radomyśl Wielki .....                                       | 82                      | 140                              | 140             | 1   | 0  | 5,8                     | 9,9                              | 9,9             | 7,1   | 0,0  |
| miasto urban area .....                                     | 21                      | 35                               | 18              | 1   | 17   | 6,7                     | 11,2                             | 5,8             | 28,6  | 5,5  |
| wieś rural area .....                                       | 61                      | 105                              | 122             | -   | -17  | 5,5                     | 9,5                              | 11,0            | -   | -1,5   |
| Gminy wiejskie<br>Rural gminas                              |                         |                                  |                 |   |  |                         |                                  |                 |   |  |
| Borowa .....  | 43                      | 50                               | 45              | -   | 5  | 7,7                     | 8,9                              | 8,0             | -   | 0,9  |
| Czermin .....   | 27                      | 70                               | 62              | -   | 8  | 3,9                     | 10,0                             | 8,9             | -   | 1,1  |
| Gawłuszowice .....  | 19                      | 22                               | 32              | -   | -10  | 6,9                     | 8,0                              | 11,6            | -   | -3,6   |
| Mielec .....  | 69                      | 142                              | 120             | -   | 22   | 5,3                     | 10,8                             | 9,1             | -   | 1,7  |
| Padew Narodowa .....  | 31                      | 37                               | 49              | -   | -12  | 5,8                     | 6,9                              | 9,1             | -   | -2,2   |
| Tuszów Narodowy .....                                       | 37                      | 80                               | 65              | -   | 15   | 4,6                     | 9,9                              | 8,1             | -   | 1,9  |
| Wadowice Górne .....  | 34                      | 75                               | 79              | -   | -4   | 4,5                     | 9,8                              | 10,4            | -   | -0,5   |

<sup>a</sup> Na 1000 urodzeń żywych.

<sup>a</sup> Per 1000 live births.

TABL. 4 (19). RUCH NATURALNY LUDNOŚCI W 2015 R. (dok.)

VITAL STATISTICS IN 2015 (cont.)

| WYSZCZEGÓLNIENIE<br>SPECIFICATION                      | Małżeństwa<br>Marriages | Urodzenia<br>żywe<br>Live births | Zgony<br>Deaths |   | Przyrost<br>naturalny<br>Natural<br>increase | Małżeństwa<br>Marriages | Urodzenia<br>żywe<br>Live births | Zgony<br>Deaths |   | Przyrost<br>naturalny<br>Natural<br>increase |
|--|-------------------------|----------------------------------|-----------------|---|--|-------------------------|----------------------------------|-----------------|---|--|
|  |                         |                                  | ogółem<br>total | w tym<br>niemowląt<br>of which<br>infants |  |                         |                                  | ogółem<br>total | w tym<br>niemowląt <sup>a</sup><br>of which<br>infants <sup>a</sup> |  |
|  |                         |                                  |                 |   |  |                         |                                  |                 |   |  |
| POWIAT NIŻAŃSKI .....                                  | 304                     | 529                              | 606             | 3   | -77  | 4,5                     | 7,9                              | 9,0             | 5,7   | -1,1   |
| Gminy miejsko-wiejskie<br>Urban-rural gminas           |                         |                                  |                 |   |  |                         |                                  |                 |   |  |
| Nisko .....  | 107                     | 172                              | 160             | -   | 12   | 4,8                     | 7,7                              | 7,1             | -   | 0,5  |
| miasto urban area .....                                | 75                      | 126                              | 104             | -   | 22   | 4,9                     | 8,2                              | 6,7             | -   | 1,4  |
| wieś rural area .....                                  | 32                      | 46                               | 56              | -   | -10  | 4,6                     | 6,6                              | 8,0             | -   | -1,4   |
| Rudnik nad Sanem .....                                 | 38                      | 76                               | 106             | -   | -30  | 3,7                     | 7,4                              | 10,4            | -   | -2,9   |
| miasto urban area .....                                | 26                      | 48                               | 72              | -   | -24  | 3,8                     | 7,1                              | 10,6            | -   | -3,5   |
| wieś rural area .....                                  | 12                      | 28                               | 34              | -   | -6   | 3,5                     | 8,1                              | 9,8             | -   | -1,7   |
| Ulanów .....   | 28                      | 57                               | 84              | 2   | -27  | 3,3                     | 6,7                              | 9,9             | 35,1  | -3,2   |
| miasto urban area .....                                | 10                      | 13                               | 21              | 1   | -8   | 6,9                     | 9,0                              | 14,6            | 76,9  | -5,6   |
| wieś rural area .....                                  | 18                      | 44                               | 63              | 1   | -19  | 2,6                     | 6,2                              | 8,9             | 22,7  | -2,7   |
| Gminy wiejskie<br>Rural gminas                         |                         |                                  |                 |   |  |                         |                                  |                 |   |  |
| Harasiuki .....  | 29                      | 42                               | 65              | -   | -23  | 4,7                     | 6,8                              | 10,5            | -   | -3,7   |
| Jarcin .....   | 25                      | 43                               | 62              | -   | -19  | 4,6                     | 7,9                              | 11,4            | -   | -3,5   |
| Jeżowe .....   | 60                      | 105                              | 72              | -   | 33   | 5,9                     | 10,3                             | 7,1             | -   | 3,2  |
| Krzyszów .....   | 17                      | 34                               | 57              | 1   | -23  | 4,0                     | 8,0                              | 13,4            | 29,4  | -5,4   |
| POWIAT STALOWOWOLSKI ....                              | 549                     | 842                              | 964             | 2   | -122   | 5,1                     | 7,8                              | 8,9             | 2,4   | -1,1   |
| Gmina miejska<br>Urban gmina                           |                         |                                  |                 |   |  |                         |                                  |                 |   |  |
| Stalowa Wola .....                                     | 327                     | 503                              | 531             | 1   | -28  | 5,2                     | 8,0                              | 8,4             | 2,0   | -0,4   |
| Gmina miejsko-wiejska<br>Urban-rural gmina             |                         |                                  |                 |   |  |                         |                                  |                 |   |  |
| Zaklików .....   | 43                      | 69                               | 84              | 1   | -15  | 5,0                     | 8,0                              | 9,7             | 14,5  | -1,7   |
| miasto urban area .....                                | 9                       | 18                               | 28              | -   | -10  | 3,0                     | 5,9                              | 9,2             | -   | -3,3   |
| wieś rural area .....                                  | 34                      | 51                               | 56              | 1   | -5   | 6,1                     | 9,1                              | 10,0            | 19,6  | -0,9   |
| Gminy wiejskie<br>Rural gminas                         |                         |                                  |                 |   |  |                         |                                  |                 |   |  |
| Bojanów .....  | 34                      | 60                               | 62              | -   | -2   | 4,6                     | 8,0                              | 8,3             | -   | -0,3   |
| Pysznicza .....  | 43                      | 81                               | 92              | -   | -11  | 4,1                     | 7,6                              | 8,7             | -   | -1,0   |
| Radomyśl nad Sanem .....                               | 42                      | 56                               | 98              | -   | -42  | 5,7                     | 7,6                              | 13,3            | -   | -5,7   |
| Zaleszany .....  | 60                      | 73                               | 97              | -   | -24  | 5,5                     | 6,7                              | 8,9             | -   | -2,2   |
| POWIAT TARNOBRZESKI .....                              | 271                     | 424                              | 464             | 2   | -40  | 5,0                     | 7,9                              | 8,6             | 4,7   | -0,7   |
| Gminy miejsko-wiejskie<br>Urban-rural gminas           |                         |                                  |                 |   |  |                         |                                  |                 |   |  |
| Baranów Sandomierski .....                             | 54                      | 86                               | 116             | 1   | -30  | 4,5                     | 7,2                              | 9,7             | 11,6  | -2,5   |
| miasto urban area .....                                | 8                       | 10                               | 17              | 1   | -7   | 5,5                     | 6,8                              | 11,6            | 100,0   | -4,8   |
| wieś rural area .....                                  | 46                      | 76                               | 99              | -   | -23  | 4,4                     | 7,2                              | 9,4             | -   | -2,2   |
| Nowa Dęba .....  | 85                      | 146                              | 152             | -   | -6   | 4,6                     | 7,9                              | 8,3             | -   | -0,3   |
| miasto urban area .....                                | 56                      | 88                               | 95              | -   | -7   | 4,9                     | 7,7                              | 8,4             | -   | -0,6   |
| wieś rural area .....                                  | 29                      | 58                               | 57              | -   | 1  | 4,1                     | 8,2                              | 8,1             | -   | 0,1  |
| Gminy wiejskie<br>Rural gminas                         |                         |                                  |                 |   |  |                         |                                  |                 |   |  |
| Gorzyce .....  | 75                      | 102                              | 105             | 1   | -3   | 5,6                     | 7,6                              | 7,8             | 9,8   | -0,2   |
| Grębów .....   | 57                      | 90                               | 91              | -   | -1   | 5,8                     | 9,1                              | 9,2             | -   | -0,1   |
| Miasto na prawach powiatu:<br>City with powiat status: |                         |                                  |                 |   |  |                         |                                  |                 |   |  |
| Tarnobrzeg .....                                       | 214                     | 391                              | 414             | 3   | -23  | 4,5                     | 8,2                              | 8,6             | 7,7   | -0,5   |

<sup>a</sup> Na 1000 urodzeń żywych.<sup>a</sup> Per 1000 live births.

TABL. 5 (20). MAŁŻEŃSTWA, ROZWODY, SEPARACJE W 2015 R.  
MARRIAGES, DIVORCES, SEPARATIONS IN 2015

| WYSZCZEGÓLNIENIE<br>SPECIFICATION                                    | Małżeństwa<br>Marriages |                                       |                      |   | Rozwody<br>Divorces |                                       |   | Separacje<br>Separations |                                       |  |
|--|-------------------------|---------------------------------------|----------------------|---|---------------------|---------------------------------------|---|--------------------------|---------------------------------------|--|
|  | ogółem<br>total         | w tym<br>miasta<br>of which<br>cities | z ogółem<br>of total |   | ogółem<br>total     | w tym<br>miasta<br>of which<br>cities | na 1000<br>ludności<br>per 1000<br>population | ogółem<br>total          | w tym<br>miasta<br>of which<br>cities | na 10 tys.<br>ludności<br>per 10<br>thous.<br>population |
|  |                         |                                       | cywilne<br>civil     | wyznaniowe <sup>a</sup><br>religious <sup>a</sup> |                     |                                       |   |                          |                                       |  |
| <b>WOJEWÓDZTWO .....</b><br><i>VOIVODSHIP</i>                        | <b>10852</b>            | <b>4412</b>                           | <b>2908</b>          | <b>7944</b>                                       | <b>2646</b>         | <b>1557</b>                           | <b>1,2</b>                                    | <b>109</b>               | <b>62</b>                             | <b>0,5</b>   |
| <b>Podregion krośnieński .....</b><br><i>Krośnieński subregion</i>   | <b>2447</b>             | <b>814</b>                            | <b>692</b>           | <b>1755</b>                                       | <b>640</b>          | <b>335</b>                            | <b>1,3</b>                                    | <b>22</b>                | <b>9</b>                              | <b>0,5</b>   |
| Powiaty: <i>Powiats:</i>   |                         |                                       |                      |   |                     |                                       |   |                          |                                       |  |
| bieszczadzki .....   | 110                     | 60                                    | 50                   | 60  | 36                  | 18                                    | 1,6   | -                        | -                                     | -  |
| brzozowski .....   | 322                     | 37                                    | 65                   | 257   | 58                  | 14                                    | 0,9   | -                        | -                                     | -  |
| jasielski .....  | 597                     | 175                                   | 143                  | 454   | 136                 | 59                                    | 1,2   | 4                        | 2                                     | 0,3  |
| krośnieński .....  | 535                     | 67                                    | 138                  | 397   | 128                 | 28                                    | 1,1   | 8                        | -                                     | 0,7  |
| leski .....  | 148                     | 25                                    | 64                   | 84  | 36                  | 13                                    | 1,3   | -                        | -                                     | -  |
| sanocki .....  | 489                     | 204                                   | 144                  | 345   | 131                 | 88                                    | 1,4   | 5                        | 2                                     | 0,5  |
| Miasto na prawach powiatu:<br><i>City with powiat status:</i>        |                         |                                       |                      |   |                     |                                       |   |                          |                                       |  |
| Krosno .....   | 246                     | 246                                   | 88                   | 158   | 115                 | 115                                   | 2,5   | 5                        | 5                                     | 1,1  |
| <b>Podregion przemyski .....</b><br><i>Przemyski subregion</i>       | <b>1964</b>             | <b>722</b>                            | <b>615</b>           | <b>1349</b>                                       | <b>511</b>          | <b>281</b>                            | <b>1,3</b>                                    | <b>23</b>                | <b>12</b>                             | <b>0,6</b>   |
| Powiaty: <i>Powiats:</i>   |                         |                                       |                      |   |                     |                                       |   |                          |                                       |  |
| jarosławski .....  | 612                     | 242                                   | 188                  | 424   | 171                 | 94                                    | 1,4   | 6                        | 3                                     | 0,5  |
| lubaczowski .....  | 302                     | 104                                   | 103                  | 199   | 67                  | 37                                    | 1,2   | 2                        | 2                                     | 0,4  |
| przemyski .....  | 385                     | -                                     | 114                  | 271   | 81                  | -                                     | 1,1   | 6                        | -                                     | 0,8  |
| przeworski .....   | 400                     | 111                                   | 95                   | 305   | 77                  | 35                                    | 1,0   | 3                        | 1                                     | 0,4  |
| Miasto na prawach powiatu:<br><i>City with powiat status:</i>        |                         |                                       |                      |   |                     |                                       |   |                          |                                       |  |
| Przemysł .....   | 265                     | 265                                   | 115                  | 150   | 115                 | 115                                   | 1,8   | 6                        | 6                                     | 1,0  |
| <b>Podregion rzeszowski .....</b><br><i>Rzeszowski subregion</i>     | <b>3280</b>             | <b>1421</b>                           | <b>795</b>           | <b>2485</b>                                       | <b>779</b>          | <b>461</b>                            | <b>1,2</b>                                    | <b>25</b>                | <b>14</b>                             | <b>0,4</b>   |
| Powiaty: <i>Powiats:</i>   |                         |                                       |                      |   |                     |                                       |   |                          |                                       |  |
| kolbuszowski .....   | 295                     | 51                                    | 80                   | 215   | 45                  | 12                                    | 0,7   | 1                        | -                                     | 0,2  |
| łańcucki .....   | 450                     | 92                                    | 77                   | 373   | 92                  | 40                                    | 1,1   | 1                        | -                                     | 0,1  |
| ropczycko-sędziszowski ..  | 425                     | 124                                   | 87                   | 338   | 73                  | 30                                    | 1,0   | 1                        | 1                                     | 0,1  |
| rzeszowski .....   | 829                     | 163                                   | 187                  | 642   | 179                 | 39                                    | 1,1   | 10                       | 3                                     | 0,6  |
| strzyżowski .....  | 333                     | 43                                    | 73                   | 260   | 65                  | 15                                    | 1,1   | 3                        | 1                                     | 0,5  |
| Miasto na prawach powiatu:<br><i>City with powiat status:</i>        |                         |                                       |                      |   |                     |                                       |   |                          |                                       |  |
| Rzeszów .....  | 948                     | 948                                   | 291                  | 657   | 325                 | 325                                   | 1,8   | 9                        | 9                                     | 0,5  |
| <b>Podregion tarnobrzeski .....</b><br><i>Tarnobrzeski subregion</i> | <b>3161</b>             | <b>1455</b>                           | <b>806</b>           | <b>2355</b>                                       | <b>716</b>          | <b>480</b>                            | <b>1,2</b>                                    | <b>39</b>                | <b>27</b>                             | <b>0,6</b>   |
| Powiaty: <i>Powiats:</i>   |                         |                                       |                      |   |                     |                                       |   |                          |                                       |  |
| dębicki .....  | 766                     | 288                                   | 163                  | 603   | 142                 | 92                                    | 1,1   | 9                        | 5                                     | 0,7  |
| leżajski .....   | 327                     | 97                                    | 75                   | 252   | 72                  | 45                                    | 1,0   | 3                        | 1                                     | 0,4  |
| mielecki .....   | 730                     | 345                                   | 157                  | 573   | 157                 | 111                                   | 1,2   | 11                       | 9                                     | 0,8  |
| niżański .....   | 304                     | 111                                   | 83                   | 221   | 55                  | 28                                    | 0,8   | 7                        | 6                                     | 1,0  |
| stałowowlowski .....   | 549                     | 336                                   | 184                  | 365   | 156                 | 118                                   | 1,4   | 4                        | 2                                     | 0,4  |
| tarnobrzeski .....   | 271                     | 64                                    | 70                   | 201   | 59                  | 11                                    | 1,1   | 4                        | 3                                     | 0,7  |
| Miasto na prawach powiatu:<br><i>City with powiat status:</i>        |                         |                                       |                      |   |                     |                                       |   |                          |                                       |  |
| Tarnobrzeg .....   | 214                     | 214                                   | 74                   | 140   | 75                  | 75                                    | 1,6   | 1                        | 1                                     | 0,2  |

<sup>a</sup> Ze skutkami cywilnymi.

<sup>a</sup> With civil law consequences.

TABL. 6 (21). ZGONY WEDŁUG WYBRANYCH PRZYCZYŃ W 2014 R.  
DEATHS BY SELECTED CAUSES IN 2014

| WYSZCZEGÓLNIENIE<br>SPECIFICATION                             | Ogółem<br>Total | W tym <sup>a</sup> Of which <sup>a</sup> |  |   |  |  |
|---|-----------------|--|--|---|--|--|
|   |                 | nowotwory<br>neoplasms                   | choroby układu<br>krążenia<br>diseases<br>of the circulatory<br>system | choroby układu<br>oddechowego<br>diseases<br>of the respiratory<br>system | choroby układu<br>trawienego<br>diseases<br>of the digestive<br>system | urazy i zatrucia<br>według zewnętrznej<br>przyczyny<br>injuries and<br>poisonings by<br>external cause |
| na 1000 ludności per 1000 population                          |                 |  |  |   |  |  |
| <b>WOJEWÓDZTWO</b> .....                                      | <b>8,6</b>      | <b>2,0</b>                               | <b>4,0</b>   | <b>0,3</b>  | <b>0,2</b>   | <b>0,4</b>   |
| <i>VOIVODSHIP</i>   |                 |  |  |   |  |  |
| miasta <i>urban areas</i> .....                               | 8,1             | 2,1                                      | 3,5  | 0,3   | 0,3  | 0,4  |
| wieś <i>rural areas</i> .....                                 | 9,0             | 1,9                                      | 4,3  | 0,3   | 0,2  | 0,5  |
| <b>Podregion krośnieński</b> .....                            | <b>8,6</b>      | <b>2,1</b>                               | <b>4,0</b>   | <b>0,4</b>  | <b>0,3</b>   | <b>0,4</b>   |
| <i>Krośnieński subregion</i>                                  |                 |  |  |   |  |  |
| Powiaty: <i>Powiats:</i>                                      |                 |  |  |   |  |  |
| bieszczadzki .....  | 8,7             | 1,9                                      | 4,6  | 0,5   | 0,1  | 0,5  |
| brzozowski .....  | 8,6             | 1,9                                      | 4,2  | 0,4   | 0,3  | 0,4  |
| jasieński .....   | 8,8             | 2,0                                      | 4,8  | 0,3   | 0,3  | 0,4  |
| krośnieński .....   | 8,6             | 2,1                                      | 3,8  | 0,4   | 0,3  | 0,5  |
| leski .....   | 7,1             | 2,0                                      | 2,8  | 0,4   | 0,2  | 0,3  |
| sanocki .....   | 8,5             | 2,1                                      | 3,3  | 0,5   | 0,3  | 0,5  |
| Miasto na prawach powiatu:<br><i>City with powiat status:</i> |                 |  |  |   |  |  |
| Krosno .....  | 9,0             | 2,5                                      | 4,1  | 0,3   | 0,3  | 0,2  |
| <b>Podregion przemyski</b> .....                              | <b>9,3</b>      | <b>2,1</b>                               | <b>4,5</b>   | <b>0,3</b>  | <b>0,3</b>   | <b>0,5</b>   |
| <i>Przemyski subregion</i>                                    |                 |  |  |   |  |  |
| Powiaty: <i>Powiats:</i>                                      |                 |  |  |   |  |  |
| jarosławski .....   | 9,0             | 2,0                                      | 4,9  | 0,2   | 0,2  | 0,4  |
| lubaczowski .....   | 9,8             | 2,2                                      | 4,9  | 0,3   | 0,4  | 0,5  |
| przemyski .....   | 8,3             | 1,6                                      | 3,7  | 0,3   | 0,3  | 0,5  |
| przeworski .....  | 9,7             | 2,1                                      | 4,5  | 0,3   | 0,2  | 0,4  |
| Miasto na prawach powiatu:<br><i>City with powiat status:</i> |                 |  |  |   |  |  |
| Przemysł .....  | 10,4            | 2,5                                      | 4,3  | 0,5   | 0,4  | 0,5  |
| <b>Podregion rzeszowski</b> .....                             | <b>8,3</b>      | <b>2,0</b>                               | <b>3,5</b>   | <b>0,3</b>  | <b>0,2</b>   | <b>0,4</b>   |
| <i>Rzeszowski subregion</i>                                   |                 |  |  |   |  |  |
| Powiaty: <i>Powiats:</i>                                      |                 |  |  |   |  |  |
| kolbuszowski .....  | 8,1             | 1,5                                      | 4,1  | 0,3   | 0,2  | 0,5  |
| łańcucki .....  | 8,7             | 2,2                                      | 3,7  | 0,3   | 0,2  | 0,5  |
| ropczycko-sędziszowski .....                                  | 8,1             | 1,9                                      | 3,8  | 0,3   | 0,1  | 0,4  |
| rzeszowski .....  | 8,8             | 2,0                                      | 3,6  | 0,4   | 0,3  | 0,4  |
| strzyżowski .....   | 9,7             | 2,0                                      | 4,3  | 0,4   | 0,2  | 0,5  |
| Miasto na prawach powiatu:<br><i>City with powiat status:</i> |                 |  |  |   |  |  |
| Rzeszów .....   | 7,4             | 2,1                                      | 2,8  | 0,3   | 0,2  | 0,3  |
| <b>Podregion tarnobrzeski</b> .....                           | <b>8,5</b>      | <b>1,9</b>                               | <b>4,1</b>   | <b>0,3</b>  | <b>0,2</b>   | <b>0,4</b>   |
| <i>Tarnobrzeski subregion</i>                                 |                 |  |  |   |  |  |
| Powiaty: <i>Powiats:</i>                                      |                 |  |  |   |  |  |
| dębicki .....   | 7,8             | 1,8                                      | 4,0  | 0,1   | 0,1  | 0,4  |
| leżajski .....  | 8,4             | 1,7                                      | 3,8  | 0,2   | 0,3  | 0,4  |
| mielecki .....  | 8,8             | 1,9                                      | 3,4  | 0,6   | 0,2  | 0,4  |
| niżański .....  | 8,4             | 1,7                                      | 4,9  | 0,1   | 0,2  | 0,4  |
| stalowowolski .....   | 9,0             | 2,0                                      | 4,6  | 0,3   | 0,3  | 0,5  |
| tarnobrzeski .....  | 9,3             | 1,8                                      | 4,6  | 0,3   | 0,4  | 0,7  |
| Miasto na prawach powiatu:<br><i>City with powiat status:</i> |                 |  |  |   |  |  |
| Tarnobrzeg .....  | 8,4             | 2,8                                      | 3,7  | 0,2   | 0,2  | 0,2  |

<sup>a</sup> Zgodnie z Międzynarodową Statystyczną Klasyfikacją Chorób i Problemów Zdrowotnych (X Rewizja).

<sup>a</sup> In accordance with the International Statistical Classification of Diseases and Related Health Problems (ICD-10 Revision).

TABL. 7 (22). MIGRACJE WEWNĘTRZNE I ZAGRANICZNE LUDNOŚCI NA POBYT STAŁY<sup>a</sup> W 2015 R.  
INTERNAL AND INTERNATIONAL MIGRATION OF POPULATION FOR PERMANENT RESIDENCE<sup>a</sup> IN 2015

| WYSZCZEGÓLNIENIE<br>SPECIFICATION   | Napływ <sup>b</sup> Inflow <sup>b</sup> |                                |                               |                               | Odpływ <sup>c</sup> Outflow <sup>c</sup> |                               |                              |                      | Saldo migracji<br>Net migration |  | Ogólne saldo migracji na 1000 ludności<br>Total net migration per 1000 population |
|-------------------------------------|---|--------------------------------|-------------------------------|-------------------------------|--|-------------------------------|------------------------------|----------------------|---------------------------------|--|---|
|                                     | ogółem<br>total                         | z miast<br>from urban<br>areas | ze wsi<br>from rural<br>areas | z zagranicy<br>from<br>abroad | ogółem<br>total                          | do miast<br>to urban<br>areas | na wieś<br>to rural<br>areas | za granicę<br>abroad | ogółem<br>total                 | w tym<br>zagranicz-<br>nych<br>of which<br>international |   |
| <b>WOJEWÓDZTWO</b> .....            | <b>18689</b>                            | <b>8638</b>                    | <b>9324</b>                   | <b>727</b>                    | <b>21397</b>                             | <b>9915</b>                   | <b>10447</b>                 | <b>1035</b>          | <b>-2708</b>                    | <b>-308</b>  | <b>-1,3</b>   |
| <i>VOIVODSHIP</i>                   |   |                                |                               |                               |  |                               |                              |                      |                                 |  |   |
| <b>Podregion krośnieński</b> .....  | <b>3837</b>                             | <b>1636</b>                    | <b>2077</b>                   | <b>124</b>                    | <b>4958</b>                              | <b>2266</b>                   | <b>2459</b>                  | <b>233</b>           | <b>-1121</b>                    | <b>-109</b>  | <b>-2,3</b>   |
| <i>Krośnieński subregion</i>        |   |                                |                               |                               |  |                               |                              |                      |                                 |  |   |
| <i>Powiaty: Powiats:</i>            |   |                                |                               |                               |  |                               |                              |                      |                                 |  |   |
| bieszczadzki .....                  | 164                                     | 81                             | 73                            | 10                            | 231                                      | 110                           | 104                          | 17                   | -67                             | -7   | -3,0  |
| brzozowski .....                    | 517                                     | 210                            | 296                           | 11                            | 672                                      | 304                           | 348                          | 20                   | -155                            | -9   | -2,3  |
| jasielski .....                     | 858                                     | 341                            | 495                           | 22                            | 1164                                     | 500                           | 594                          | 70                   | -306                            | -48  | -2,7  |
| krośnieński .....                   | 951                                     | 422                            | 494                           | 35                            | 1030                                     | 537                           | 462                          | 31                   | -79                             | 4  | -0,7  |
| leski .....                         | 220                                     | 115                            | 81                            | 24                            | 291                                      | 136                           | 141                          | 14                   | -71                             | 10   | -2,7  |
| sanocki .....                       | 772                                     | 370                            | 386                           | 16                            | 999                                      | 438                           | 521                          | 40                   | -227                            | -24  | -2,4  |
| <i>Miasto na prawach powiatu:</i>   |   |                                |                               |                               |  |                               |                              |                      |                                 |  |   |
| <i>City with powiat status:</i>     |   |                                |                               |                               |  |                               |                              |                      |                                 |  |   |
| Krosno .....                        | 355                                     | 97                             | 252                           | 6                             | 571                                      | 241                           | 289                          | 41                   | -216                            | -35  | -4,6  |
| <b>Podregion przemyski</b> .....    | <b>3231</b>                             | <b>1449</b>                    | <b>1615</b>                   | <b>167</b>                    | <b>4394</b>                              | <b>2066</b>                   | <b>2148</b>                  | <b>180</b>           | <b>-1163</b>                    | <b>-13</b>   | <b>-2,9</b>   |
| <i>Przemyski subregion</i>          |   |                                |                               |                               |  |                               |                              |                      |                                 |  |   |
| <i>Powiaty: Powiats:</i>            |   |                                |                               |                               |  |                               |                              |                      |                                 |  |   |
| jarosławski .....                   | 1094                                    | 442                            | 588                           | 64                            | 1409                                     | 615                           | 729                          | 65                   | -315                            | -1   | -2,6  |
| lubaczowski .....                   | 445                                     | 187                            | 228                           | 30                            | 725                                      | 411                           | 287                          | 27                   | -280                            | 3  | -4,9  |
| przemyski .....                     | 664                                     | 416                            | 224                           | 24                            | 688                                      | 388                           | 280                          | 20                   | -24                             | 4  | -0,3  |
| przeworski .....                    | 679                                     | 305                            | 340                           | 34                            | 866                                      | 386                           | 453                          | 27                   | -187                            | 7  | -2,4  |
| <i>Miasto na prawach powiatu:</i>   |   |                                |                               |                               |  |                               |                              |                      |                                 |  |   |
| <i>City with powiat status:</i>     |   |                                |                               |                               |  |                               |                              |                      |                                 |  |   |
| Przemysł .....                      | 349                                     | 99                             | 235                           | 15                            | 706                                      | 266                           | 399                          | 41                   | -357                            | -26  | -5,7  |
| <b>Podregion rzeszowski</b> .....   | <b>6891</b>                             | <b>3379</b>                    | <b>3367</b>                   | <b>145</b>                    | <b>5961</b>                              | <b>2755</b>                   | <b>2959</b>                  | <b>247</b>           | <b>930</b>                      | <b>-102</b>  | <b>1,5</b>  |
| <i>Rzeszowski subregion</i>         |   |                                |                               |                               |  |                               |                              |                      |                                 |  |   |
| <i>Powiaty: Powiats:</i>            |   |                                |                               |                               |  |                               |                              |                      |                                 |  |   |
| kolbuszowski .....                  | 418                                     | 174                            | 224                           | 20                            | 577                                      | 266                           | 280                          | 31                   | -159                            | -11  | -2,5  |
| łańcucki .....                      | 692                                     | 343                            | 335                           | 14                            | 698                                      | 297                           | 370                          | 31                   | -6                              | -17  | -0,1  |
| ropczycko-sędziszowski .....        | 614                                     | 226                            | 367                           | 21                            | 690                                      | 341                           | 314                          | 35                   | -76                             | -14  | -1,0  |
| rzeszowski .....                    | 2175                                    | 1374                           | 750                           | 51                            | 1546                                     | 914                           | 572                          | 60                   | 629                             | -9   | 3,8   |
| strzyżowski .....                   | 430                                     | 179                            | 241                           | 10                            | 554                                      | 292                           | 248                          | 14                   | -124                            | -4   | -2,0  |
| <i>Miasto na prawach powiatu:</i>   |   |                                |                               |                               |  |                               |                              |                      |                                 |  |   |
| <i>City with powiat status:</i>     |   |                                |                               |                               |  |                               |                              |                      |                                 |  |   |
| Rzeszów .....                       | 2562                                    | 1083                           | 1450                          | 29                            | 1896                                     | 645                           | 1175                         | 76                   | 666                             | -47  | 3,6   |
| <b>Podregion tarnobrzeski</b> ..... | <b>4730</b>                             | <b>2174</b>                    | <b>2265</b>                   | <b>291</b>                    | <b>6084</b>                              | <b>2828</b>                   | <b>2881</b>                  | <b>375</b>           | <b>-1354</b>                    | <b>-84</b>   | <b>-2,2</b>   |
| <i>Tarnobrzeski subregion</i>       |   |                                |                               |                               |  |                               |                              |                      |                                 |  |   |
| <i>Powiaty: Powiats:</i>            |   |                                |                               |                               |  |                               |                              |                      |                                 |  |   |
| dębicki .....                       | 1044                                    | 465                            | 503                           | 76                            | 1330                                     | 533                           | 697                          | 100                  | -286                            | -24  | -2,1  |
| leżajski .....                      | 456                                     | 188                            | 255                           | 13                            | 645                                      | 323                           | 312                          | 10                   | -189                            | 3  | -2,7  |
| mielecki .....                      | 1045                                    | 437                            | 498                           | 110                           | 1177                                     | 497                           | 599                          | 81                   | -132                            | 29   | -1,0  |
| niżański .....                      | 514                                     | 247                            | 249                           | 18                            | 683                                      | 364                           | 276                          | 43                   | -169                            | -25  | -2,5  |
| stalowowski .....                   | 922                                     | 485                            | 375                           | 62                            | 1210                                     | 546                           | 546                          | 118                  | -288                            | -56  | -2,7  |
| tarnobrzeski .....                  | 412                                     | 211                            | 195                           | 6                             | 540                                      | 314                           | 211                          | 15                   | -128                            | -9   | -2,4  |
| <i>Miasto na prawach powiatu:</i>   |   |                                |                               |                               |  |                               |                              |                      |                                 |  |   |
| <i>City with powiat status:</i>     |   |                                |                               |                               |  |                               |                              |                      |                                 |  |   |
| Tarnobrzeg .....                    | 337                                     | 141                            | 190                           | 6                             | 499                                      | 251                           | 240                          | 8                    | -162                            | -2   | -3,4  |

<sup>a</sup> W przypadku migracji zagranicznych dane dotyczą 2014 r. <sup>b</sup> Zameldowania. <sup>c</sup> Wymeldowania.

<sup>a</sup> In the case of international migration the data refer to 2014. <sup>b</sup> Registrations. <sup>c</sup> Cancelled registrations.

TABL. 8 (23). MIGRACJE WEWNĘTRZNE LUDNOŚCI NA POBYT STAŁY W 2015 R.  
INTERNAL MIGRATION OF POPULATION FOR PERMANENT RESIDENCE IN 2015

| Lp.    | WYSZCZEGÓLNIENIE<br>SPECIFICATION                                    | Napływ <sup>a</sup> Inflow <sup>a</sup> |                               |                               |                            |                               |                               |                           |                               |                               |
|--------|--|---|-------------------------------|-------------------------------|----------------------------|-------------------------------|-------------------------------|---------------------------|-------------------------------|-------------------------------|
|        |  | ogółem<br>grand total                   |                               |                               | do miast<br>to urban areas |                               |                               | na wieś<br>to rural areas |                               |                               |
|        |  | razem<br>total                          | z miast<br>rom urban<br>areas | ze wsi<br>from rural<br>areas | razem<br>total             | z miast<br>rom urban<br>areas | ze wsi<br>from rural<br>areas | razem<br>total            | z miast<br>rom urban<br>areas | ze wsi<br>from rural<br>areas |
| OGÓLEM |  |   |                               |                               |                            |                               |                               |                           |                               |                               |
| 1      | <b>WOJEWÓDZTWO</b> .....<br><i>VOIVODSHIP</i>                        | <b>17962</b>                            | <b>8638</b>                   | <b>9324</b>                   | <b>7306</b>                | <b>2733</b>                   | <b>4573</b>                   | <b>10656</b>              | <b>5905</b>                   | <b>4751</b>                   |
| 2      | wewnątrz województwa .....<br><i>intra voivodship</i>                | 14836                                   | 6652                          | 8184                          | 5723                       | 1692                          | 4031                          | 9113                      | 4960                          | 4153                          |
| 3      | między województwami .....<br><i>inter voivodships</i>               | 3126                                    | 1986                          | 1140                          | 1583                       | 1041                          | 542                           | 1543                      | 945                           | 598                           |
| 4      | <b>Podregion krośnieński</b> .....<br><i>Krośnieński subregion</i>   | <b>3713</b>                             | <b>1636</b>                   | <b>2077</b>                   | <b>1140</b>                | <b>319</b>                    | <b>821</b>                    | <b>2573</b>               | <b>1317</b>                   | <b>1256</b>                   |
|        | Powiaty: <i>Powiaty:</i>   |   |                               |                               |                            |                               |                               |                           |                               |                               |
| 5      | bieszczadzki .....   | 154                                     | 81                            | 73                            | 48                         | 17                            | 31                            | 106                       | 64                            | 42                            |
| 6      | brzozowski .....   | 506                                     | 210                           | 296                           | 97                         | 25                            | 72                            | 409                       | 185                           | 224                           |
| 7      | jasieński .....  | 836                                     | 341                           | 495                           | 245                        | 48                            | 197                           | 591                       | 293                           | 298                           |
| 8      | krośnieński .....  | 916                                     | 422                           | 494                           | 137                        | 36                            | 101                           | 779                       | 386                           | 393                           |
| 9      | leski .....  | 196                                     | 115                           | 81                            | 33                         | 11                            | 22                            | 163                       | 104                           | 59                            |
| 10     | sanocki .....  | 756                                     | 370                           | 386                           | 231                        | 85                            | 146                           | 525                       | 285                           | 240                           |
|        | Miasto na prawach powiatu:<br><i>City with powiat status:</i>        |   |                               |                               |                            |                               |                               |                           |                               |                               |
| 11     | Krosno .....   | 349                                     | 97                            | 252                           | 349                        | 97                            | 252                           | -                         | -                             | -                             |
| 12     | <b>Podregion przemyski</b> .....<br><i>Przemyski subregion</i>       | <b>3064</b>                             | <b>1449</b>                   | <b>1615</b>                   | <b>991</b>                 | <b>304</b>                    | <b>687</b>                    | <b>2073</b>               | <b>1145</b>                   | <b>928</b>                    |
|        | Powiaty: <i>Powiaty:</i>   |   |                               |                               |                            |                               |                               |                           |                               |                               |
| 13     | jarosławski .....  | 1030                                    | 442                           | 588                           | 341                        | 100                           | 241                           | 689                       | 342                           | 347                           |
| 14     | lubaczowski .....  | 415                                     | 187                           | 228                           | 153                        | 46                            | 107                           | 262                       | 141                           | 121                           |
| 15     | przemyski .....  | 640                                     | 416                           | 224                           | 0                          | 0                             | 0                             | 640                       | 416                           | 224                           |
| 16     | przeworski .....   | 645                                     | 305                           | 340                           | 163                        | 59                            | 104                           | 482                       | 246                           | 236                           |
|        | Miasto na prawach powiatu:<br><i>City with powiat status:</i>        |   |                               |                               |                            |                               |                               |                           |                               |                               |
| 17     | Przemysł .....   | 334                                     | 99                            | 235                           | 334                        | 99                            | 235                           | -                         | -                             | -                             |
| 18     | <b>Podregion rzeszowski</b> .....<br><i>Rzeszowski subregion</i>     | <b>6746</b>                             | <b>3379</b>                   | <b>3367</b>                   | <b>3378</b>                | <b>1428</b>                   | <b>1950</b>                   | <b>3368</b>               | <b>1951</b>                   | <b>1417</b>                   |
|        | Powiaty: <i>Powiaty:</i>   |   |                               |                               |                            |                               |                               |                           |                               |                               |
| 19     | kolbuszowski .....   | 398                                     | 174                           | 224                           | 64                         | 11                            | 53                            | 334                       | 163                           | 171                           |
| 20     | łańcucki .....   | 678                                     | 343                           | 335                           | 144                        | 59                            | 85                            | 534                       | 284                           | 250                           |
| 21     | ropczycko-sędziszowski .....   | 593                                     | 226                           | 367                           | 211                        | 62                            | 149                           | 382                       | 164                           | 218                           |
| 22     | rzeszowski .....   | 2124                                    | 1374                          | 750                           | 361                        | 204                           | 157                           | 1763                      | 1170                          | 593                           |
| 23     | strzyżowski .....  | 420                                     | 179                           | 241                           | 65                         | 9                             | 56                            | 355                       | 170                           | 185                           |
|        | Miasto na prawach powiatu:<br><i>City with powiat status:</i>        |   |                               |                               |                            |                               |                               |                           |                               |                               |
| 24     | Rzeszów .....  | 2533                                    | 1083                          | 1450                          | 2533                       | 1083                          | 1450                          | -                         | -                             | -                             |
| 25     | <b>Podregion tarnobrzeski</b> .....<br><i>Tarnobrzeski subregion</i> | <b>4439</b>                             | <b>2174</b>                   | <b>2265</b>                   | <b>1797</b>                | <b>682</b>                    | <b>1115</b>                   | <b>2642</b>               | <b>1492</b>                   | <b>1150</b>                   |
|        | Powiaty: <i>Powiaty:</i>   |   |                               |                               |                            |                               |                               |                           |                               |                               |
| 26     | dębicki .....  | 968                                     | 465                           | 503                           | 312                        | 93                            | 219                           | 656                       | 372                           | 284                           |
| 27     | leżański .....   | 443                                     | 188                           | 255                           | 131                        | 38                            | 93                            | 312                       | 150                           | 162                           |
| 28     | mielecki .....   | 935                                     | 437                           | 498                           | 370                        | 129                           | 241                           | 565                       | 308                           | 257                           |
| 29     | niżański .....   | 496                                     | 247                           | 249                           | 186                        | 92                            | 94                            | 310                       | 155                           | 155                           |
| 30     | stałowowski .....  | 860                                     | 485                           | 375                           | 375                        | 153                           | 222                           | 485                       | 332                           | 153                           |
| 31     | tarnobrzeski .....   | 406                                     | 211                           | 195                           | 92                         | 36                            | 56                            | 314                       | 175                           | 139                           |
|        | Miasto na prawach powiatu:<br><i>City with powiat status:</i>        |   |                               |                               |                            |                               |                               |                           |                               |                               |
| 32     | Tarnobrzeg .....   | 331                                     | 141                           | 190                           | 331                        | 141                           | 190                           | -                         | -                             | -                             |

a Zameldowania. b Wymeldowania.

a Registrations. b Cancelled registrations.



| Odplyw <sup>b</sup> Outflow <sup>b</sup> |                         |                        |                          |                         |                        |                         |                         |                        | Saldo migracji Net migration |                           |                       | No |
|--|-------------------------|------------------------|--------------------------|-------------------------|------------------------|-------------------------|-------------------------|------------------------|------------------------------|---------------------------|-----------------------|----|
| ogółem grand total                       |                         |                        | z miast from urban areas |                         |                        | ze wsi from rural areas |                         |                        | ogółem total                 | w miastach in urban areas | na wsi in rural areas |    |
| razem total                              | do miast to urban areas | na wieś to rural areas | razem total              | do miast to urban areas | na wieś to rural areas | razem total             | do miast to urban areas | na wieś to rural areas |                              |                           |                       |    |
| TOTAL                                    |                         |                        |                          |                         |                        |                         |                         |                        |                              |                           |                       |    |
| 20362                                    | 9915                    | 10447                  | 9781                     | 4220                    | 5561                   | 10581                   | 5695                    | 4886                   | -2400                        | -2475                     | 75                    | 1  |
| 14836                                    | 5723                    | 9113                   | 6652                     | 1692                    | 4960                   | 8184                    | 4031                    | 4153                   | -                            | -929                      | 929                   | 2  |
| 5526                                     | 4192                    | 1334                   | 3129                     | 2528                    | 601                    | 2397                    | 1664                    | 733                    | -2400                        | -1546                     | -854                  | 3  |
| 4725                                     | 2266                    | 2459                   | 1936                     | 823                     | 1113                   | 2789                    | 1443                    | 1346                   | -1012                        | -796                      | -216                  | 4  |
| 214                                      | 110                     | 104                    | 121                      | 55                      | 66                     | 93                      | 55                      | 38                     | -60                          | -73                       | 13                    | 5  |
| 652                                      | 304                     | 348                    | 108                      | 38                      | 70                     | 544                     | 266                     | 278                    | -146                         | -11                       | -135                  | 6  |
| 1094                                     | 500                     | 594                    | 425                      | 169                     | 256                    | 669                     | 331                     | 338                    | -258                         | -180                      | -78                   | 7  |
| 999                                      | 537                     | 462                    | 150                      | 53                      | 97                     | 849                     | 484                     | 365                    | -83                          | -13                       | -70                   | 8  |
| 277                                      | 136                     | 141                    | 94                       | 48                      | 46                     | 183                     | 88                      | 95                     | -81                          | -61                       | -20                   | 9  |
| 959                                      | 438                     | 521                    | 508                      | 219                     | 289                    | 451                     | 219                     | 232                    | -203                         | -277                      | 74                    | 10 |
| 530                                      | 241                     | 289                    | 530                      | 241                     | 289                    | -                       | -                       | -                      | -181                         | -181                      | -                     | 11 |
| 4214                                     | 2066                    | 2148                   | 1878                     | 827                     | 1051                   | 2336                    | 1239                    | 1097                   | -1150                        | -887                      | -263                  | 12 |
| 1344                                     | 615                     | 729                    | 626                      | 270                     | 356                    | 718                     | 345                     | 373                    | -314                         | -285                      | -29                   | 13 |
| 698                                      | 411                     | 287                    | 286                      | 161                     | 125                    | 412                     | 250                     | 162                    | -283                         | -133                      | -150                  | 14 |
| 668                                      | 388                     | 280                    | -                        | -                       | -                      | 668                     | 388                     | 280                    | -28                          | -                         | -28                   | 15 |
| 839                                      | 386                     | 453                    | 301                      | 130                     | 171                    | 538                     | 256                     | 282                    | -194                         | -138                      | -56                   | 16 |
| 665                                      | 266                     | 399                    | 665                      | 266                     | 399                    | -                       | -                       | -                      | -331                         | -331                      | -                     | 17 |
| 5714                                     | 2755                    | 2959                   | 2830                     | 1125                    | 1705                   | 2884                    | 1630                    | 1254                   | 1032                         | 548                       | 484                   | 18 |
| 546                                      | 266                     | 280                    | 134                      | 50                      | 84                     | 412                     | 216                     | 196                    | -148                         | -70                       | -78                   | 19 |
| 667                                      | 297                     | 370                    | 236                      | 79                      | 157                    | 431                     | 218                     | 213                    | 11                           | -92                       | 103                   | 20 |
| 655                                      | 341                     | 314                    | 226                      | 114                     | 112                    | 429                     | 227                     | 202                    | -62                          | -15                       | -47                   | 21 |
| 1486                                     | 914                     | 572                    | 340                      | 195                     | 145                    | 1146                    | 719                     | 427                    | 638                          | 21                        | 617                   | 22 |
| 540                                      | 292                     | 248                    | 74                       | 42                      | 32                     | 466                     | 250                     | 216                    | -120                         | -9                        | -111                  | 23 |
| 1820                                     | 645                     | 1175                   | 1820                     | 645                     | 1175                   | -                       | -                       | -                      | 713                          | 713                       | -                     | 24 |
| 5709                                     | 2828                    | 2881                   | 3137                     | 1445                    | 1692                   | 2572                    | 1383                    | 1189                   | -1270                        | -1340                     | 70                    | 25 |
| 1230                                     | 533                     | 697                    | 609                      | 221                     | 388                    | 621                     | 312                     | 309                    | -262                         | -297                      | 35                    | 26 |
| 635                                      | 323                     | 312                    | 286                      | 137                     | 149                    | 349                     | 186                     | 163                    | -192                         | -155                      | -37                   | 27 |
| 1096                                     | 497                     | 599                    | 546                      | 222                     | 324                    | 550                     | 275                     | 275                    | -161                         | -176                      | 15                    | 28 |
| 640                                      | 364                     | 276                    | 289                      | 166                     | 123                    | 351                     | 198                     | 153                    | -144                         | -103                      | -41                   | 29 |
| 1092                                     | 546                     | 546                    | 764                      | 355                     | 409                    | 328                     | 191                     | 137                    | -232                         | -389                      | 157                   | 30 |
| 525                                      | 314                     | 211                    | 152                      | 93                      | 59                     | 373                     | 221                     | 152                    | -119                         | -60                       | -59                   | 31 |
| 491                                      | 251                     | 240                    | 491                      | 251                     | 240                    | -                       | -                       | -                      | -160                         | -160                      | -                     | 32 |

TABL. 8 (23). MIGRACJE WEWNĘTRZNE LUDNOŚCI NA POBYT STAŁY W 2015 R. (dok.)  
INTERNAL MIGRATION OF POPULATION FOR PERMANENT RESIDENCE IN 2015 (cont.)

| Lp. | WYSZCZEGÓLNIENIE<br>SPECIFICATION                                    | Napływ <sup>a</sup> Inflow <sup>a</sup> |                               |                               |                            |                               |                               |                           |                               |                               |
|-----|--|---|-------------------------------|-------------------------------|----------------------------|-------------------------------|-------------------------------|---------------------------|-------------------------------|-------------------------------|
|     |  | ogółem<br>grand total                   |                               |                               | do miast<br>to urban areas |                               |                               | na wieś<br>to rural areas |                               |                               |
|     |  | razem<br>total                          | z miast<br>rom urban<br>areas | ze wsi<br>from rural<br>areas | razem<br>total             | z miast<br>rom urban<br>areas | ze wsi<br>from rural<br>areas | razem<br>total            | z miast<br>rom urban<br>areas | ze wsi<br>from rural<br>areas |
|     |  | W tym KOBIETY                           |                               |                               |                            |                               |                               |                           |                               |                               |
| 1   | <b>WOJEWÓDZTWO</b> .....<br><i>VOIVODSHIP</i>                        | <b>9531</b>                             | <b>4480</b>                   | <b>5051</b>                   | <b>3922</b>                | <b>1410</b>                   | <b>2512</b>                   | <b>5609</b>               | <b>3070</b>                   | <b>2539</b>                   |
| 2   | wewnątrz województwa .....<br><i>intra voivodship</i>                | 7929                                    | 3486                          | 4443                          | 3107                       | 890                           | 2217                          | 4822                      | 2596                          | 2226                          |
| 3   | między województwami .....<br><i>inter voivodships</i>               | 1602                                    | 994                           | 608                           | 815                        | 520                           | 295                           | 787                       | 474                           | 313                           |
| 4   | <b>Podregion krośnieński</b> .....<br><i>Krośnieński subregion</i>   | <b>1978</b>                             | <b>847</b>                    | <b>1131</b>                   | <b>602</b>                 | <b>161</b>                    | <b>441</b>                    | <b>1376</b>               | <b>686</b>                    | <b>690</b>                    |
|     | Powiaty: <i>Powiats:</i>   |   |                               |                               |                            |                               |                               |                           |                               |                               |
| 5   | bieszczadzki .....   | 81                                      | 42                            | 39                            | 30                         | 12                            | 18                            | 51                        | 30                            | 21                            |
| 6   | brzozowski .....   | 280                                     | 112                           | 168                           | 48                         | 11                            | 37                            | 232                       | 101                           | 131                           |
| 7   | jasielski .....  | 439                                     | 178                           | 261                           | 120                        | 23                            | 97                            | 319                       | 155                           | 164                           |
| 8   | krośnieński .....  | 467                                     | 204                           | 263                           | 67                         | 16                            | 51                            | 400                       | 188                           | 212                           |
| 9   | leski .....  | 103                                     | 63                            | 40                            | 19                         | 7                             | 12                            | 84                        | 56                            | 28                            |
| 10  | sanocki .....  | 413                                     | 198                           | 215                           | 123                        | 42                            | 81                            | 290                       | 156                           | 134                           |
|     | Miasto na prawach powiatu:<br><i>City with powiat status:</i>        |   |                               |                               |                            |                               |                               |                           |                               |                               |
| 11  | Krosno .....   | 195                                     | 50                            | 145                           | 195                        | 50                            | 145                           | -                         | -                             | -                             |
| 12  | <b>Podregion przemyski</b> .....<br><i>Przemyski subregion</i>       | <b>1599</b>                             | <b>765</b>                    | <b>834</b>                    | <b>498</b>                 | <b>148</b>                    | <b>350</b>                    | <b>1101</b>               | <b>617</b>                    | <b>484</b>                    |
|     | Powiaty: <i>Powiats:</i>   |   |                               |                               |                            |                               |                               |                           |                               |                               |
| 13  | jarosławski .....  | 564                                     | 233                           | 331                           | 190                        | 48                            | 142                           | 374                       | 185                           | 189                           |
| 14  | lubaczowski .....  | 196                                     | 91                            | 105                           | 64                         | 20                            | 44                            | 132                       | 71                            | 61                            |
| 15  | przemyski .....  | 340                                     | 229                           | 111                           | -                          | -                             | -                             | 340                       | 229                           | 111                           |
| 16  | przeworski .....   | 332                                     | 162                           | 170                           | 77                         | 30                            | 47                            | 255                       | 132                           | 123                           |
|     | Miasto na prawach powiatu:<br><i>City with powiat status:</i>        |   |                               |                               |                            |                               |                               |                           |                               |                               |
| 17  | Przemysł .....   | 167                                     | 50                            | 117                           | 167                        | 50                            | 117                           | -                         | -                             | -                             |
| 18  | <b>Podregion rzeszowski</b> .....<br><i>Rzeszowski subregion</i>     | <b>3588</b>                             | <b>1741</b>                   | <b>1847</b>                   | <b>1857</b>                | <b>746</b>                    | <b>1111</b>                   | <b>1731</b>               | <b>995</b>                    | <b>736</b>                    |
|     | Powiaty: <i>Powiats:</i>   |   |                               |                               |                            |                               |                               |                           |                               |                               |
| 19  | kolbuszowski .....   | 210                                     | 95                            | 115                           | 37                         | 6                             | 31                            | 173                       | 89                            | 84                            |
| 20  | łańcucki .....   | 345                                     | 168                           | 177                           | 70                         | 24                            | 46                            | 275                       | 144                           | 131                           |
| 21  | ropczycko-sędziszowski .....   | 303                                     | 104                           | 199                           | 121                        | 31                            | 90                            | 182                       | 73                            | 109                           |
| 22  | rzeszowski .....   | 1117                                    | 719                           | 398                           | 189                        | 104                           | 85                            | 928                       | 615                           | 313                           |
| 23  | strzyżowski .....  | 205                                     | 80                            | 125                           | 32                         | 6                             | 26                            | 173                       | 74                            | 99                            |
|     | Miasto na prawach powiatu:<br><i>City with powiat status:</i>        |   |                               |                               |                            |                               |                               |                           |                               |                               |
| 24  | Rzeszów .....  | 1408                                    | 575                           | 833                           | 1408                       | 575                           | 833                           | -                         | -                             | -                             |
| 25  | <b>Podregion tarnobrzeski</b> .....<br><i>Tarnobrzeski subregion</i> | <b>2366</b>                             | <b>1127</b>                   | <b>1239</b>                   | <b>965</b>                 | <b>355</b>                    | <b>610</b>                    | <b>1401</b>               | <b>772</b>                    | <b>629</b>                    |
|     | Powiaty: <i>Powiats:</i>   |   |                               |                               |                            |                               |                               |                           |                               |                               |
| 26  | dębicki .....  | 516                                     | 251                           | 265                           | 157                        | 47                            | 110                           | 359                       | 204                           | 155                           |
| 27  | leżański .....   | 240                                     | 103                           | 137                           | 65                         | 20                            | 45                            | 175                       | 83                            | 92                            |
| 28  | mielecki .....   | 492                                     | 224                           | 268                           | 201                        | 65                            | 136                           | 291                       | 159                           | 132                           |
| 29  | niżański .....   | 255                                     | 114                           | 141                           | 103                        | 47                            | 56                            | 152                       | 67                            | 85                            |
| 30  | stałowowski .....  | 476                                     | 261                           | 215                           | 212                        | 86                            | 126                           | 264                       | 175                           | 89                            |
| 31  | tarnobrzeski .....   | 211                                     | 99                            | 112                           | 51                         | 15                            | 36                            | 160                       | 84                            | 76                            |
|     | Miasto na prawach powiatu:<br><i>City with powiat status:</i>        |   |                               |                               |                            |                               |                               |                           |                               |                               |
| 32  | Tarnobrzeg .....   | 176                                     | 75                            | 101                           | 176                        | 75                            | 101                           | -                         | -                             | -                             |

a Zameldowania. b Wymeldowania.

a Registrations. b Cancelled registrations.

| Odpływ <sup>b</sup> Outflow <sup>b</sup> |                         |                        |                          |                         |                        |                         |                         |                        | Saldo migracji Net migration |                           |                       | No. |
|--|-------------------------|------------------------|--------------------------|-------------------------|------------------------|-------------------------|-------------------------|------------------------|------------------------------|---------------------------|-----------------------|-----|
| ogółem grand total                       |                         |                        | z miast from urban areas |                         |                        | ze wsi from rural areas |                         |                        | ogółem total                 | w miastach in urban areas | na wsi in rural areas |     |
| razem total                              | do miast to urban areas | na wieś to rural areas | razem total              | do miast to urban areas | na wieś to rural areas | razem total             | do miast to urban areas | na wieś to rural areas |                              |                           |                       |     |
| <i>Of which FEMALES</i>                  |                         |                        |                          |                         |                        |                         |                         |                        |                              |                           |                       |     |
| 10880                                    | 5350                    | 5530                   | 5103                     | 2211                    | 2892                   | 5777                    | 3139                    | 2638                   | -1349                        | -1181                     | -168                  | 1   |
| 7929                                     | 3107                    | 4822                   | 3486                     | 890                     | 2596                   | 4443                    | 2217                    | 2226                   | -                            | -379                      | 379                   | 2   |
| 2951                                     | 2243                    | 708                    | 1617                     | 1321                    | 296                    | 1334                    | 922                     | 412                    | -1349                        | -802                      | -547                  | 3   |
| 2532                                     | 1211                    | 1321                   | 1001                     | 420                     | 581                    | 1531                    | 791                     | 740                    | -554                         | -399                      | -155                  | 4   |
| 121                                      | 64                      | 57                     | 66                       | 33                      | 33                     | 55                      | 31                      | 24                     | -40                          | -36                       | -4                    | 5   |
| 362                                      | 171                     | 191                    | 58                       | 16                      | 42                     | 304                     | 155                     | 149                    | -82                          | -10                       | -72                   | 6   |
| 576                                      | 256                     | 320                    | 222                      | 81                      | 141                    | 354                     | 175                     | 179                    | -137                         | -102                      | -35                   | 7   |
| 548                                      | 297                     | 251                    | 82                       | 32                      | 50                     | 466                     | 265                     | 201                    | -81                          | -15                       | -66                   | 8   |
| 156                                      | 78                      | 78                     | 52                       | 25                      | 27                     | 104                     | 53                      | 51                     | -53                          | -33                       | -20                   | 9   |
| 508                                      | 221                     | 287                    | 260                      | 109                     | 151                    | 248                     | 112                     | 136                    | -95                          | -137                      | 42                    | 10  |
| 261                                      | 124                     | 137                    | 261                      | 124                     | 137                    | -                       | -                       | -                      | -66                          | -66                       | -                     | 11  |
| 2246                                     | 1111                    | 1135                   | 1004                     | 450                     | 554                    | 1242                    | 661                     | 581                    | -647                         | -506                      | -141                  | 12  |
| 731                                      | 335                     | 396                    | 344                      | 152                     | 192                    | 387                     | 183                     | 204                    | -167                         | -154                      | -13                   | 13  |
| 367                                      | 213                     | 154                    | 145                      | 83                      | 62                     | 222                     | 130                     | 92                     | -171                         | -81                       | -90                   | 14  |
| 344                                      | 206                     | 138                    | -                        | -                       | -                      | 344                     | 206                     | 138                    | -4                           | -                         | -4                    | 15  |
| 445                                      | 215                     | 230                    | 156                      | 73                      | 83                     | 289                     | 142                     | 147                    | -113                         | -79                       | -34                   | 16  |
| 359                                      | 142                     | 217                    | 359                      | 142                     | 217                    | -                       | -                       | -                      | -192                         | -192                      | -                     | 17  |
| 3042                                     | 1491                    | 1551                   | 1470                     | 574                     | 896                    | 1572                    | 917                     | 655                    | 546                          | 387                       | 159                   | 18  |
| 290                                      | 149                     | 141                    | 71                       | 24                      | 47                     | 219                     | 125                     | 94                     | -80                          | -34                       | -46                   | 19  |
| 354                                      | 153                     | 201                    | 122                      | 44                      | 78                     | 232                     | 109                     | 123                    | -9                           | -52                       | 43                    | 20  |
| 341                                      | 186                     | 155                    | 116                      | 61                      | 55                     | 225                     | 125                     | 100                    | -38                          | 5                         | -43                   | 21  |
| 820                                      | 524                     | 296                    | 191                      | 110                     | 81                     | 629                     | 414                     | 215                    | 297                          | -2                        | 299                   | 22  |
| 298                                      | 163                     | 135                    | 31                       | 19                      | 12                     | 267                     | 144                     | 123                    | -93                          | 1                         | -94                   | 23  |
| 939                                      | 316                     | 623                    | 939                      | 316                     | 623                    | -                       | -                       | -                      | 469                          | 469                       | -                     | 24  |
| 3060                                     | 1537                    | 1523                   | 1628                     | 767                     | 861                    | 1432                    | 770                     | 662                    | -694                         | -663                      | -31                   | 25  |
| 669                                      | 289                     | 380                    | 329                      | 122                     | 207                    | 340                     | 167                     | 173                    | -153                         | -172                      | 19                    | 26  |
| 338                                      | 171                     | 167                    | 154                      | 74                      | 80                     | 184                     | 97                      | 87                     | -98                          | -89                       | -9                    | 27  |
| 580                                      | 275                     | 305                    | 284                      | 124                     | 160                    | 296                     | 151                     | 145                    | -88                          | -83                       | -5                    | 28  |
| 342                                      | 188                     | 154                    | 151                      | 86                      | 65                     | 191                     | 102                     | 89                     | -87                          | -48                       | -39                   | 29  |
| 589                                      | 303                     | 286                    | 394                      | 184                     | 210                    | 195                     | 119                     | 76                     | -113                         | -182                      | 69                    | 30  |
| 304                                      | 185                     | 119                    | 78                       | 51                      | 27                     | 226                     | 134                     | 92                     | -93                          | -27                       | -66                   | 31  |
| 238                                      | 126                     | 112                    | 238                      | 126                     | 112                    | -                       | -                       | -                      | -62                          | -62                       | -                     | 32  |

## DZIAŁ V.

### RYNEK PRACY. WYNAGRODZENIA

#### Uwagi ogólne

##### Rynek pracy

1. Dane o **pracujących** dotyczą osób wykonujących pracę przynoszącą im zarobek lub dochód.

Do pracujących zalicza się:

- 1) osoby zatrudnione na podstawie stosunku pracy (umowa o pracę, powołanie, mianowanie, wybór lub stosunek służbowy);
- 2) pracodawców i pracujących na własny rachunek, a mianowicie:
  - a) właścicieli, współwłaścicieli i dzierżawców gospodarstw indywidualnych w rolnictwie (łącznie z pomagającymi członkami ich rodzin), z pewnymi wyłączeniami w latach 2002-2009; patrz ust. 4,
  - b) właścicieli i współwłaścicieli (łącznie z pomagającymi członkami ich rodzin; z wyłączeniem wspólników spółek, którzy nie pracują w spółce), podmiotów prowadzących działalność gospodarczą poza gospodarstwami indywidualnymi w rolnictwie,
  - c) inne osoby pracujące na własny rachunek, np. osoby wykonujące wolne zawody;
- 3) osoby wykonujące pracę nakładczą;
- 4) agentów (łącznie z pomagającymi członkami ich rodzin oraz osobami zatrudnionymi przez agentów);
- 5) członków spółdzielni produkcji rolniczej (rolniczych spółdzielni produkcyjnych i spółdzielni powstałych na ich bazie oraz spółdzielni kółek rolniczych);
- 6) duchownych pełniących obowiązki duszpasterskie.

2. **Pełnozatrudnieni** są to osoby zatrudnione w pełnym wymiarze czasu pracy obowiązującym w danym zakładzie pracy lub na danym stanowisku pracy, w tym również osoby, które zgodnie z obowiązującymi przepisami pracują w skróconym czasie pracy, np. z tytułu warunków szkodliwych dla zdrowia lub przedłużonym czasie pracy, np. dozorczy mienia.

## CHAPTER V.

### LABOUR MARKET. WAGES AND SALARIES

#### General notes

##### Labour market

1. Data regarding **employment** concern persons performing work providing earnings or income.

Employed persons are:

- 1) employees hired on the basis of an employment contract (labour contract, posting, appointment, election or service relation);
- 2) employers and own-account workers, i.e.:
  - a) owners, co-owners and leaseholders of private farms in agriculture (including contributing family workers), with some exclusions in 2002-2009; see item 4,
  - b) owners and co-owners (including contributing family workers; excluding partners in companies who do not work in them) of entities conducting economic activity excluding private farms in agriculture,
  - c) other self-employed persons, e.g. persons practising learned professions;
- 3) persons engaged in outwork;
- 4) agents (including contributing family workers and persons employed by agents);
- 5) members of agricultural production co-operatives, (agricultural producers' co-operatives and co-operatives established on their basis as well as agricultural farmers' co-operatives);
- 6) clergy fulfilling priestly obligations.

2. **Full-time paid employees** are persons employed on a full-time basis, as defined by a given day company or for a given position, as well as persons who, in accordance with regulations, work a shortened work-time period, e.g. due to hazardous conditions, or a longer work-time period, e.g. property caretaker.

Niepełnozatrudnieni są to osoby, które zgodnie z umową o pracę pracują stale w niepełnym wymiarze czasu pracy. Niepełnozatrudnieni w głównym miejscu pracy są to osoby, które oświadczyły w zakładzie pracy, że dany zakład jest ich głównym miejscem pracy.

Dane dotyczące pracujących według stanu w dniu 31 XII podano bez przeliczenia niepełnozatrudnionych na pełnozatrudnionych, przy przyjęciu zasady jednorazowego ujmowania tych osób w głównym miejscu pracy.

3. Dane dotyczące przeciętnego zatrudnienia ujmują wyłącznie zatrudnionych na podstawie stosunku pracy. Informacje dotyczą pracowników pełnozatrudnionych oraz niepełnozatrudnionych w przeliczeniu na pełnozatrudnionych.

4. Dane dotyczące pracujących w gospodarstwach indywidualnych w rolnictwie według stanu w dniu 31 XII w latach 2005-2009 wyszacowano na podstawie wyników Narodowego Spisu Powszechnego Ludności i Mieszkań 2002 oraz Powszechnego Spisu Rolnego 2002 oraz od 2010 r. na podstawie Powszechnego Spisu Rolnego 2010.

Do pracujących w gospodarstwach indywidualnych zaliczono osoby pracujące w gospodarstwach prowadzących działalność rolniczą, przy czym:

- 1) w latach 2005-2009 nie zaliczono osób pracujących:
  - a) w gospodarstwach o powierzchni użytków rolnych powyżej 1 ha produkujących wyłącznie na własne potrzeby;
  - b) w gospodarstwach o powierzchni użytków rolnych do 1,0 ha (łącznie z indywidualnymi właścicielami zwierząt gospodarskich nieposiadających użytków rolnych) produkujących wyłącznie lub głównie na własne potrzeby;
- 2) od 2010 r. ujęto wszystkich pracujących w tych gospodarstwach niezależnie od powierzchni użytków rolnych oraz przeznaczenia produkcji rolniczej (razem z produkującymi wyłącznie lub głównie na własne potrzeby).

Dane o pracujących w gospodarstwach indywidualnych w rolnictwie od 2010 r. nie są w pełni porównywalne z danymi za lata poprzednie.

5. Dane o bezrobotnych zarejestrowanych obejmują osoby, które zgodnie z ustawą z dnia 20 IV 2004 r. o promocji

*Part-time paid employees are persons who, in accordance with labour contracts, regularly work on a part-time basis. The main workplace of part-time employees is established by a declaration defining which workplace is the main workplace.*

*Data concerning employment as of 31 XII are presented without converting part-time paid employees into full-time paid employees, each person being listed once according to the main job.*

*3. Data concerning average paid employment include exclusively employees hired on the basis of an employment contract. Information concerns full- and part-time paid employees in terms of full-time paid employees.*

*4. Data concerning employed persons on private farms in agriculture as of 31 XII in 2005-2009 were estimated on the basis of the results of the Population and Housing Census as well as the Agricultural Census 2002 as well as since 2010 on the basis of the Agricultural Census 2010.*

*The following employed persons on private farms conducting agricultural activity were included in the group of employed persons on private farms, while:*

- 1) in 2005-2009 the following employed persons were not included:
  - a) on farms with the area more than 1 ha of agricultural land producing exclusively for their own needs;
  - b) on farms with the area to 1 ha of agricultural land (including individual owners of livestock who do not possess agricultural land) producing exclusively or mainly for their own needs;
- 2) since 2010 the whole number of employed persons on those farms were included independently from area of agricultural land as well as from destination of agricultural output (including producing exclusively or mainly for their own needs).

*Data regarding employed persons on private farms in agriculture since 2010 are not strictly comparable to those for previous years.*

*5. Data regarding registered unemployed persons include persons who, in accordance with the Law dated 20 IV 2004*

zatrudnienia i instytucjach rynku pracy, obowiązującą od 1 VI 2004 r. (jednolity tekst Dz. U. z 2015 poz. 149, z późniejszymi zmianami), określone są jako bezrobotne.

Pod pojęciem **bezrobotnego** należy rozumieć osobę, która ukończyła 18 lat i nie osiągnęła wieku emerytalnego, jest osobą niezatrudnioną i niewykonującą innej pracy zarobkowej, zdolną i gotową do podjęcia zatrudnienia w pełnym wymiarze czasu pracy (bądź jeśli jest osobą niepełnosprawną – zdolną i gotową do podjęcia zatrudnienia co najmniej w połowie tego wymiaru czasu pracy), nieuczącą się w szkole, z wyjątkiem szkół dla dorosłych (lub przystępującą do egzaminu eksternistycznego z zakresu tej szkoły) lub szkół wyższych w systemie studiów niestacjonarnych, zarejestrowaną we właściwym dla miejsca zameldowania (stałego lub czasowego) powiatowym urzędzie pracy oraz poszukującą zatrudnienia lub innej pracy zarobkowej, z dodatkowymi wyłączeniami dotyczącymi źródeł dochodów, zapisanymi w ustawie.

**6. Stopę bezrobocia rejestrowanego** obliczono jako stosunek liczby bezrobotnych zarejestrowanych do liczby cywilnej ludności aktywnej zawodowo, tj. bez osób odbywających czynną służbę wojskową oraz pracowników jednostek budżetowych prowadzących działalność w zakresie obrony narodowej i bezpieczeństwa publicznego.

7. Informacje o zatrudnionych w warunkach zagrożenia czynnikami szkodliwymi dla zdrowia opracowano na podstawie sprawozdawczości; przy czym:

1) dane obejmują zatrudnionych w jednostkach zaliczanych do sekcji: rolnictwo, leśnictwo, łowiectwo i rybactwo (bez gospodarstw indywidualnych w rolnictwie, łowiectwa i pozyskiwania zwierząt łownych, włączając działalność usługową oraz rybolówstwo w wodach morskich); górnictwo i wydobywanie; przetwórstwo przemysłowe; wytwarzanie i zaopatrywanie w energię elektryczną, gaz, parę wodną, gorącą wodę i powietrze do układów klimatyzacyjnych; dostawa wody; gospodarowanie ściekami i odpadami oraz działalność związana z rekultywacją; budownictwo (bez realizacji projektów budowlanych związanych ze wznoszeniem budynków); handel hurtowy i detaliczny; naprawa pojazdów samochodowych, włączając motocykle; transport i gospodarka

*on Promoting Employment and Labour Market Institutions, in force since 1 VI 2004 (uniform text Journal of Laws 2015 item 149, with later amendments), are classified as unemployed.*

*An unemployed person is understood as a person who is at least 18 years old and has not reached the retirement age, is not employed and not performing any other kind of paid work who is capable of work and ready to take full-time employment obligatory for a given job or service (or in case he/she is a disabled person – capable and ready to take work comprising no less than a half of working time), not attending a school with the exception of schools for adults (or taking extra curriculum exam within the scope of this school programme exam) or tertiary schools in part-time programme, looking for employment or other kind of paid work and registered in a powiat labour office, appropriate for his/her permanent stay, with additional provisions concerning the sources of income, included in the mentioned law.*

**6. The registered unemployment rate** is calculated as the relation of the number of registered unemployed persons to the economically active civilian population, i.e., excluding persons in active military service as well as employees of budgetary entities conducting activity within the scope of national defence and public safety.

7. Information regarding persons working in hazardous conditions i.e., with substances hazardous to health is compiled on the basis of reports:

1) data concern persons employed by entities included in the sections: agriculture, forestry and fishing (excluding private farms in agriculture, hunting, trapping and related service activities as well as marine fishing); mining and quarrying; manufacturing; electricity, gas, steam and air conditioning supply; water supply; sewerage, waste management and remediation activities; construction (excluding development of building projects); wholesale and retail trade; repair of motor vehicles and motorcycles; transportation and storage; information and communication (excluding motion picture, video and television programme production, sound recording and

magazynowa; informacja i komunikacja (bez działalności związanej z produkcją filmów, nagrań wideo, programów telewizyjnych, nagrań dźwiękowych i muzycznych oraz pozostałej działalności usługowej w zakresie informacji); działalność profesjonalna, naukowa i techniczna (w zakresie badań naukowych i prac rozwojowych oraz działalności weterynaryjnej); działalność w zakresie usług administrowania i działalność wspierająca (w zakresie wynajmu i dzierżawy, działalności organizatorów turystyki, pośredników i agentów turystycznych oraz pozostałej działalności usługowej w zakresie rezerwacji i działalności z nią związane oraz pozostałego sprzętania); edukacja (w zakresie szkół wyższych); opieka zdrowotna i pomoc społeczna (w zakresie opieki zdrowotnej); pozostała działalność usługowa (w zakresie naprawy i konserwacji komputerów i artykułów użytku osobistego i domowego);

- 2) dane dotyczą osób narażonych na działanie czynników związanych: ze środowiskiem pracy (substancje chemiczne, przemysłowe pyły zwłókniające, hałas, wibracja, gorący lub zimny mikroklimat itp.), z uciążliwością pracy (wymuszona pozycja ciała, nadmierne obciążenie fizyczne itp.) oraz z czynnikami mechanicznymi związanymi z maszynami szczególnie niebezpiecznymi.

## Wynagrodzenia

**8. Przeciętne miesięczne wynagrodzenia (nominalne)** przypadające na 1 zatrudnionego obliczono przyjmując:

- wynagrodzenia osobowe, bez wynagrodzeń osób wykonujących pracę nakładczą oraz uczniów, a także osób zatrudnionych za granicą,
- wypłaty z tytułu udziału w zysku i w nadwyżce bilansowej w spółdzielniach,
- dodatkowe wynagrodzenia roczne dla pracowników jednostek sfery budżetowej,
- honoraria wypłacone niektórym grupom pracowników za prace wynikające z umowy o pracę, np. dziennikarzom, realizatorom filmów, programów radiowych i telewizyjnych.

9. Dane o przeciętnych miesięcznych wynagrodzeniach brutto przypadających na 1 zatrudnionego obejmują zaliczki na poczet podatku dochodowego od osób fizycznych oraz

*music publishing activities as well as other information service activities); professional, scientific and technical activities (in the scope of scientific research and development as well as veterinary activities); administrative and support service activities (in the scope of rental and leasing activities; travel agency, tour operator as well as other reservation service and related activities and other cleaning activities); education (only tertiary education); human health and social work activities (in the scope of human health activities); other service activities (in the scope of repair of computers and personal and household goods);*

- 2) *data concern persons exposed to factors connected with the work environment (chemical substances, fibrosis-inducing industrial dusts, noise, vibrations, hot or cold micro-climates, etc.), strenuous work conditions (forced body positioning, excessive physical exertion, etc.) as well as mechanical factors connected with particularly dangerous machinery.*

## Wages and salaries

**8. The average monthly (nominal) wages and salaries per paid employee were calculated assuming:**

- *personal wages and salaries, excluding wages and salaries of persons engaged in outwork as well as apprentices and persons employed abroad,*
- *payments from profit and balance surplus in co-operatives,*
- *annual extra wages and salaries for employees of budgetary sphere entities,*
- *fees paid to selected groups of employees for performing work in accordance with a labour contract, e.g., to journalists, film producers, radio and television program producers.*

9. *Data regarding the average monthly gross wages and salaries per paid employee include deductions for personal*

obowiązkowe składki na ubezpieczenia społeczne (emerytalne, rentowe i chorobowe) płacone przez ubezpieczonego pracownika, wprowadzone z dniem 1 I 1999 r. zgodnie z ustawą z dnia 13 X 1998 r. o systemie ubezpieczeń społecznych (Dz. U. Nr 137, poz. 887, z późniejszymi zmianami).

*income taxes and contributions to compulsory social security (retirement, pension and illness) paid by insured employee, introduced on 1 I 1999, in accordance with the Law on the Social Security System, dated 13 X 1998 (Journal of Laws No. 137, item 887, with later amendments).*



TABL. 1 (24). PRACUJĄCY<sup>a</sup> W 2015 R.  
Stan w dniu 31 XII  
EMPLOYED PERSONS<sup>a</sup> IN 2015  
As of 31 XII

| WYSZCZEGÓLNIENIE<br>SPECIFICATION | Ogółem<br>Grand total |                                 | Rolnictwo, leśnictwo,<br>łowiectwo i rybactwo<br>Agriculture, forestry<br>and fishing | Przemysł<br>i budownictwo<br>Industry<br>and construction | Handel; naprawa<br>pojazdów samo-<br>chodowych <sup>Δ</sup> ;<br>transport i gospodarka<br>magazynowa;<br>zakwaterowanie<br>i gastronomia <sup>Δ</sup> ;<br>informacja<br>i komunikacja<br>Trade; repair of<br>motor vehicles <sup>Δ</sup> ;<br>transportation and<br>storage; accom-<br>modation and<br>catering <sup>Δ</sup> ;<br>information and<br>communication | Działalność<br>finansowa<br>i ubezpieczeniowa;<br>obsługa rynku<br>nieruchomości <sup>Δ</sup> oraz<br>pozostałe <sup>b</sup><br>Real estate activities;<br>financial and<br>insurance activities<br>and other <sup>b</sup> |
|-----------------------------------|-----------------------|---------------------------------|---|---|--|--|
|                                   | ogółem<br>total       | w tym kobiety<br>of which women |   |   |  |  |
| WOJEWÓDZTWO .....                 | 424664                | 203193                          | 4027  | 165531  | 87454  | 167652   |
| VOIVODSHIP                        |                       |                                 |   |   |  |  |
| PODREGION KROŚNIEŃSKI ....        | 90092                 | 43357                           | 1259  | 36981   | 16888  | 34964  |
| KROŚNIEŃSKI SUBREGION             |                       |                                 |   |   |  |  |
| POWIAT BIESZCZADZKI .....         | 2996                  | 1633                            | 228   | 526   | 659  | 1583   |
| Gmina miejsko-wiejska             |                       |                                 |   |   |  |  |
| Urban-rural gmina                 |                       |                                 |   |   |  |  |
| Ustrzyki Dolne .....              | 2583                  | 1412                            | 113   | 498   | 592  | 1380   |
| w tym miasto .....                | 1728                  | 1034                            | #   | 300   | #  | 1083   |
| of which urban area               |                       |                                 |   |   |  |  |
| Gminy wiejskie                    |                       |                                 |   |   |  |  |
| Rural gminas                      |                       |                                 |   |   |  |  |
| Czarna .....                      | 148                   | 88                              | 18  | #   | #  | 65   |
| Lutowiska .....                   | 265                   | 133                             | 97  | #   | #  | 138  |
| POWIAT BRZOZOWSKI .....           | 8072                  | 4718                            | 152   | 2131  | 1514   | 4275   |
| Gmina miejsko-wiejska             |                       |                                 |   |   |  |  |
| Urban-rural gmina                 |                       |                                 |   |   |  |  |
| Brzozów .....                     | 5287                  | 3163                            | 64  | 1204  | 971  | 3048   |
| w tym miasto .....                | 4338                  | 2622                            | 26  | 949   | 771  | 2592   |
| of which urban area               |                       |                                 |   |   |  |  |
| Gminy wiejskie                    |                       |                                 |   |   |  |  |
| Rural gminas                      |                       |                                 |   |   |  |  |
| Domaradz .....                    | 411                   | 215                             | #   | 104   | #  | 188  |
| Dydnia .....                      | 718                   | 355                             | 29  | 293   | 147  | 249  |
| Haczów .....                      | 477                   | 311                             | 15  | 104   | 108  | 250  |
| Jasienica Rosielna .....          | 727                   | 412                             | #   | 362   | #  | 254  |
| Nozdrzec .....                    | 452                   | 262                             | 38  | 64  | 64   | 286  |
| POWIAT JASIELSKI .....            | 19908                 | 9334                            | 103   | 9109  | 3091   | 7605   |
| Gmina miejska                     |                       |                                 |   |   |  |  |
| Urban gmina                       |                       |                                 |   |   |  |  |
| Jasło .....                       | 14428                 | 6256                            | 14  | 6942  | 2552   | 4920   |

<sup>a</sup> Według faktycznego miejsca pracy i rodzaju działalności; bez podmiotów gospodarczych o liczbie pracujących do 9 osób oraz gospodarstw indywidualnych w rolnictwie.

<sup>b</sup> Pod pojęciem "pozostałe" należy rozumieć następujące sekcje PKD: „Działalność profesjonalna, naukowa i techniczna”, „Administrowanie i działalność wspierająca”, „Administracja publiczna i obrona narodowa; obowiązkowe zabezpieczenia społeczne”, „Edukacja”, „Opieka zdrowotna i pomoc społeczna”, „Działalność związana z kulturą, rozrywką i rekreacją” oraz „Pozostała działalność usługowa”.

<sup>a</sup> By actual workplace and kind of activity; excluding economic entities employing up to 9 persons as well as private farms in agriculture. <sup>b</sup> The term "other" refers to the NACE Rev. 2 sections: "Professional, scientific and technical activities", "Administrative and support service activities", "Public administration and defence; compulsory social security", "Education", "Human health and social work activities", "Arts, entertainment and recreation" and "Other service activities".

TABL. 1 (24). PRACUJĄCY<sup>a</sup> W 2015 R. (cd.)  
Stan w dniu 31 XII  
EMPLOYED PERSONS<sup>a</sup> IN 2015 (cont.)  
As of 31 XII

| WYSZCZEGÓLNIENIE<br>SPECIFICATION            | Ogółem<br>Grand total |                                 | Rolnictwo, leśnictwo,<br>łowiectwo i rybactwo<br>Agriculture, forestry<br>and fishing | Przemysł<br>i budownictwo<br>Industry<br>and construction | Handel; naprawa<br>pojazdów samo-<br>chodowych <sup>Δ</sup> ;<br>transport i gospodarka<br>magazynowa;<br>zakwaterowanie<br>i gastronomia <sup>Δ</sup> ;<br>informacja<br>i komunikacja<br>Trade; repair of<br>motor vehicles <sup>Δ</sup> ;<br>transportation and<br>storage; accom-<br>modation and<br>catering <sup>Δ</sup> ;<br>information and<br>communication | Działalność<br>finansowa<br>i ubezpieczeniowa;<br>obsługa rynku<br>nieruchomości <sup>Δ</sup> oraz<br>pozostałe <sup>b</sup><br>Real estate activities;<br>financial and<br>insurance activities<br>and other <sup>b</sup> |
|--|-----------------------|---------------------------------|---|---|--|--|
|  | ogółem<br>total       | w tym kobiety<br>of which women |   |   |  |  |
| POWIAT JASIELSKI (dok.)<br>(cont.)           |                       |                                 |   |   |  |  |
| Gmina miejsko-wiejska<br>Urban-rural gmina   |                       |                                 |   |   |  |  |
| Kolaczyce .....                              | 545                   | 306                             | #   | 161   | #  | 305  |
| w tym miasto .....                           | 217                   | 122                             | -   | 80  | 47   | 90   |
| of which urban area                          |                       |                                 |   |   |  |  |
| Gminy wiejskie<br>Rural gminas               |                       |                                 |   |   |  |  |
| Brzyska .....                                | 236                   | 181                             | #   | #   | 21   | 207  |
| Dębowiec .....                               | 561                   | 437                             | #   | #   | 108  | 409  |
| Jasło .....                                  | 1009                  | 549                             | 35  | 431   | 182  | 361  |
| Krempna .....                                | 136                   | 76                              | #   | #   | #  | 125  |
| Nowy Żmigrod .....                           | 448                   | 277                             | #   | 90  | #  | 298  |
| Osiek Jasielski .....                        | 201                   | 141                             | #   | 30  | #  | 162  |
| Skolyszyn .....                              | 1681                  | 793                             | #   | 1055  | #  | 546  |
| Tarnowiec .....                              | 663                   | 318                             | 5   | 349   | 37   | 272  |
| POWIAT KROŚNIĘŃSKI .....                     | 11703                 | 6054                            | 184   | 4121  | 2518   | 4880   |
| Gminy miejsko-wiejskie<br>Urban-rural gminas |                       |                                 |   |   |  |  |
| Dukla .....                                  | 1291                  | 593                             | 54  | 392   | 306  | 539  |
| w tym miasto .....                           | 702                   | 383                             | #   | 209   | #  | 353  |
| of which urban area                          |                       |                                 |   |   |  |  |
| Iwonicz-Zdrój .....                          | 1889                  | 1183                            | #   | #   | 286  | 1015   |
| w tym miasto .....                           | 767                   | 531                             | -   | 56  | 119  | 592  |
| of which urban area                          |                       |                                 |   |   |  |  |
| Jedlicze .....                               | 2021                  | 772                             | #   | 1081  | #  | 567  |
| w tym miasto .....                           | 1673                  | 570                             | -   | 983   | 268  | 422  |
| of which urban area                          |                       |                                 |   |   |  |  |
| Rymanów .....                                | 2232                  | 1209                            | 75  | 770   | 339  | 1048   |
| w tym miasto .....                           | 1251                  | 591                             | #   | 678   | #  | 387  |
| of which urban area                          |                       |                                 |   |   |  |  |
| Gminy wiejskie<br>Rural gminas               |                       |                                 |   |   |  |  |
| Chorkowka .....                              | 1247                  | 580                             | -   | #   | #  | 440  |
| Jaślińska .....                              | 99                    | 56                              | 27  | -   | 4  | 68   |
| Korczyna .....                               | 715                   | 431                             | 14  | 218   | 182  | 301  |
| Krościenko Wyżne .....                       | 423                   | 249                             | -   | 175   | 88   | 160  |
| Miejsce Piastowe .....                       | 1207                  | 660                             | #   | 460   | #  | 514  |
| Wojaszówka .....                             | 579                   | 321                             | #   | 271   | #  | 228  |

<sup>a</sup> Według faktycznego miejsca pracy i rodzaju działalności; bez podmiotów gospodarczych o liczbie pracujących do 9 osób oraz gospodarstw indywidualnych w rolnictwie.  
<sup>b</sup> Pod pojęciem "pozostałe" należy rozumieć następujące sekcje PKD: „Działalność profesjonalna, naukowa i techniczna”, „Administrowanie i działalność wspierająca”, „Administracja publiczna i obrona narodowa; obowiązkowe zabezpieczenia społeczne”, „Edukacja”, „Opieka zdrowotna i pomoc społeczna”, „Działalność związana z kulturą, rozrywką i rekreacją” oraz „Pozostała działalność usługowa”.

<sup>a</sup> By actual workplace and kind of activity; excluding economic entities employing up to 9 persons as well as private farms in agriculture. <sup>b</sup> The term "other" refers to the NACE Rev. 2 sections: "Professional, scientific and technical activities"; "Administrative and support service activities"; "Public administration and defence; compulsory social security"; "Education"; "Human health and social work activities"; "Arts, entertainment and recreation" and "Other service activities".

TABL. 1 (24). PRACUJĄCY<sup>a</sup> W 2015 R. (cd.)  
Stan w dniu 31 XII  
EMPLOYED PERSONS<sup>a</sup> IN 2015 (cont.)  
As of 31 XII

| WYSZCZEGÓLNIENIE<br>SPECIFICATION                      | Ogółem<br>Grand total |                                 | Rolnictwo, leśnictwo,<br>łowiectwo i rybactwo<br>Agriculture, forestry<br>and fishing | Przemysł<br>i budownictwo<br>Industry<br>and construction | Handel; naprawa<br>pojazdów samo-<br>chodowych <sup>Δ</sup> ;<br>transport i gospodarka<br>magazynowa;<br>zakwaterowanie<br>i gastronomia <sup>Δ</sup> ;<br>informacja<br>i komunikacja<br>Trade; repair of<br>motor vehicles <sup>Δ</sup> ;<br>transportation and<br>storage; accom-<br>modation and<br>catering <sup>Δ</sup> ;<br>information and<br>communication | Działalność<br>finansowa<br>i ubezpieczeniowa;<br>obsługa rynku<br>nieruchomości <sup>Δ</sup> oraz<br>pozostałe <sup>b</sup><br>Real estate activities;<br>financial and<br>insurance activities<br>and other <sup>b</sup> |
|--|-----------------------|---------------------------------|---|---|--|--|
|  | ogółem<br>total       | w tym kobiety<br>of which women |   |   |  |  |
| POWIAT LESKI .....                                     | 3607                  | 1933                            | 241   | 472   | 822  | 2072   |
| Gmina miejsko-wiejska<br>Urban-rural gmina             |                       |                                 |   |   |  |  |
| Lesko .....  | 2204                  | 1224                            | 84  | 326   | 579  | 1215   |
| w tym miasto .....                                     | 1975                  | 1125                            | #   | #   | 549  | 1148   |
| of which urban area                                    |                       |                                 |   |   |  |  |
| Gminy wiejskie<br>Rural gminas                         |                       |                                 |   |   |  |  |
| Baligród .....   | 240                   | 128                             | #   | #   | 35   | 115  |
| Cisna .....  | 167                   | 85                              | #   | #   | 13   | 77   |
| Olszanica .....  | 356                   | 158                             | #   | #   | 25   | 311  |
| Solina .....   | 640                   | 338                             | 20  | 96  | 170  | 354  |
| POWIAT SANOCKI .....                                   | 20908                 | 9341                            | 310   | 10534   | 3227   | 6837   |
| Gmina miejska<br>Urban gmina                           |                       |                                 |   |   |  |  |
| Sanok .....  | 15448                 | 6963                            | #   | 7956  | #  | 5132   |
| Gmina miejsko-wiejska<br>Urban-rural gmina             |                       |                                 |   |   |  |  |
| Zagórz .....   | 1861                  | 709                             | #   | 948   | #  | 373  |
| w tym miasto .....                                     | 1565                  | 543                             | -   | 869   | 476  | 220  |
| of which urban area                                    |                       |                                 |   |   |  |  |
| Gminy wiejskie<br>Rural gminas                         |                       |                                 |   |   |  |  |
| Besko .....  | 408                   | 200                             | 58  | 158   | 60   | 132  |
| Bukowsko .....   | 452                   | 242                             | 21  | 162   | 73   | 196  |
| Komańcza .....   | 1045                  | 442                             | 83  | #   | #  | 355  |
| Sanok .....  | 891                   | 397                             | 64  | 442   | 97   | 288  |
| Tyrawa Wołoska .....                                   | 199                   | 75                              | #   | #   | -  | 59   |
| Zarszyn .....  | 604                   | 313                             | #   | 174   | #  | 302  |
| Miasto na prawach powiatu:<br>City with powiat status: |                       |                                 |   |   |  |  |
| Krosno .....   | 22898                 | 10344                           | 41  | 10088   | 5057   | 7712   |

<sup>a</sup> Według faktycznego miejsca pracy i rodzaju działalności; bez podmiotów gospodarczych o liczbie pracujących do 9 osób oraz gospodarstw indywidualnych w rolnictwie.  
<sup>b</sup> Pod pojęciem "pozostałe" należy rozumieć następujące sekcje PKD: „Działalność profesjonalna, naukowa i techniczna”, „Administrowanie i działalność wspierająca”, „Administracja publiczna i obrona narodowa; obowiązkowe zabezpieczenia społeczne”, „Edukacja”, „Opieka zdrowotna i pomoc społeczna”, „Działalność związana z kulturą, rozrywką i rekreacją” oraz „Pozostała działalność usługowa”.

<sup>a</sup> By actual workplace and kind of activity; excluding economic entities employing up to 9 persons as well as private farms in agriculture. <sup>b</sup> The term "other" refers to the NACE Rev. 2 sections: "Professional, scientific and technical activities"; "Administrative and support service activities"; "Public administration and defence; compulsory social security"; "Education"; "Human health and social work activities"; "Arts, entertainment and recreation" and "Other service activities".

TABL. 1 (24). PRACUJĄCY<sup>a</sup> W 2015 R. (cd.)  
Stan w dniu 31 XII  
EMPLOYED PERSONS<sup>a</sup> IN 2015 (cont.)  
As of 31 XII

| WYSZCZEGÓLNIENIE<br>SPECIFICATION                | Ogółem<br>Grand total |                                 | Rolnictwo, leśnictwo,<br>łowiectwo i rybactwo<br>Agriculture, forestry<br>and fishing | Przemysł<br>i budownictwo<br>Industry<br>and construction | Handel; naprawa<br>pojazdów samo-<br>chodowych <sup>a</sup> ;<br>transport i gospodarka<br>magazynowa;<br>zakwaterowanie<br>i gastronomia <sup>a</sup> ;<br>informacja<br>i komunikacja<br>Trade; repair of<br>motor vehicles <sup>a</sup> ;<br>transportation and<br>storage; accom-<br>modation and<br>catering <sup>a</sup> ;<br>information and<br>communication | Działalność<br>finansowa<br>i ubezpieczeniowa;<br>obsługa rynku<br>nieruchomości <sup>a</sup> oraz<br>pozostałe <sup>b</sup><br>Real estate activities;<br>financial and<br>insurance activities<br>and other <sup>b</sup> |
|--|-----------------------|---------------------------------|---|---|--|--|
|  | ogółem<br>total       | w tym kobiety<br>of which women |   |   |  |  |
| PODREGION PRZEMYSKI .....<br>PRZEMYSKI SUBREGION | 62145                 | 32839                           | 1085  | 19019   | 12794  | 29247  |
| POWIAT JAROSŁAWSKI.....                          | 21696                 | 11592                           | 264   | 8638  | 3856   | 8938   |
| Gminy miejskie<br>Urban gminas                   |                       |                                 |   |   |  |  |
| Jarosław .....                                   | 15005                 | 8553                            | 21  | 6390  | 2499   | 6095   |
| Radymno .....                                    | 1029                  | 497                             | #   | #   | 399  | 362  |
| Gmina miejsko-wiejska<br>Urban-rural gmina       |                       |                                 |   |   |  |  |
| Pruchnik .....                                   | 513                   | 262                             | #   | #   | 98   | 263  |
| w tym miasto .....                               | 304                   | 200                             | #   | #   | 87   | 191  |
| of which urban area                              |                       |                                 |   |   |  |  |
| Gminy wiejskie<br>Rural gminas                   |                       |                                 |   |   |  |  |
| Chłopice .....                                   | 298                   | 141                             | #   | #   | 31   | 147  |
| Jarosław .....                                   | 1410                  | 471                             | 45  | 768   | 264  | 333  |
| Laszki .....                                     | 552                   | 266                             | 53  | 206   | 34   | 259  |
| Pawłosiów .....                                  | 454                   | 221                             | 11  | 131   | 149  | 163  |
| Radymno .....                                    | 1095                  | 541                             | 34  | 230   | 90   | 741  |
| Rokietnica .....                                 | 185                   | 118                             | #   | #   | 40   | 118  |
| Rożwienica .....                                 | 458                   | 233                             | 35  | 152   | 100  | 171  |
| Wiązowica .....                                  | 697                   | 289                             | 49  | 210   | 152  | 286  |
| POWIAT LUBACZOWSKI .....                         | 6847                  | 3913                            | 314   | 1231  | 1089   | 4213   |
| Gmina miejska<br>Urban gmina                     |                       |                                 |   |   |  |  |
| Lubaczów .....                                   | 3212                  | 1894                            | #   | #   | 604  | 2039   |
| Gminy miejsko-wiejskie<br>Urban-rural gminas     |                       |                                 |   |   |  |  |
| Cieszanów .....                                  | 700                   | 332                             | 33  | 306   | 73   | 288  |
| w tym miasto .....                               | 261                   | 157                             | -   | 70  | 69   | 122  |
| of which urban area                              |                       |                                 |   |   |  |  |
| Narol .....                                      | 772                   | 421                             | 76  | 94  | 137  | 465  |
| w tym miasto .....                               | 381                   | 228                             | #   | #   | 94   | 253  |
| of which urban area                              |                       |                                 |   |   |  |  |
| Oleszyce .....                                   | 602                   | 326                             | 96  | 137   | 73   | 296  |
| w tym miasto .....                               | 437                   | 252                             | 52  | 91  | 62   | 232  |
| of which urban area                              |                       |                                 |   |   |  |  |

<sup>a</sup> Według faktycznego miejsca pracy i rodzaju działalności; bez podmiotów gospodarczych o liczbie pracujących do 9 osób oraz gospodarstw indywidualnych w rolnictwie.

<sup>b</sup> Pod pojęciem "pozostałe" należy rozumieć następujące sekcje PKD: „Działalność profesjonalna, naukowa i techniczna”, „Administrowanie i działalność wspierająca”, „Administracja publiczna i obrona narodowa; obowiązkowe zabezpieczenia społeczne”, „Edukacja”, „Opieka zdrowotna i pomoc społeczna”, „Działalność związana z kulturą, rozrywką i rekreacją” oraz „Pozostała działalność usługowa”.

<sup>a</sup> By actual workplace and kind of activity; excluding economic entities employing up to 9 persons as well as private farms in agriculture. <sup>b</sup> The term "other" refers to the NACE Rev. 2 sections: "Professional, scientific and technical activities"; "Administrative and support service activities"; "Public administration and defence; compulsory social security"; "Education"; "Human health and social work activities"; "Arts, entertainment and recreation" and "Other service activities".

TABL. 1 (24). PRACUJĄCY<sup>a</sup> W 2015 R. (cd.)  
Stan w dniu 31 XII  
EMPLOYED PERSONS<sup>a</sup> IN 2015 (cont.)  
As of 31 XII

| WYSZCZEGÓLNIENIE<br>SPECIFICATION            | Ogółem<br>Grand total |                                 | Rolnictwo, leśnictwo,<br>łowiectwo i rybactwo<br>Agriculture, forestry<br>and fishing | Przemysł<br>i budownictwo<br>Industry<br>and construction | Handel; naprawa<br>pojazdów samo-<br>chodowych <sup>Δ</sup> ;<br>transport i gospodarka<br>magazynowa;<br>zakwaterowanie<br>i gastronomia <sup>Δ</sup> ;<br>informacja<br>i komunikacja<br>Trade; repair of<br>motor vehicles <sup>Δ</sup> ;<br>transportation and<br>storage; accom-<br>modation and<br>catering <sup>Δ</sup> ;<br>information and<br>communication | Działalność<br>finansowa<br>i ubezpieczeniowa;<br>obsługa rynku<br>nieruchomości <sup>Δ</sup> oraz<br>pozostałe <sup>b</sup><br>Real estate activities;<br>financial and<br>insurance activities<br>and other <sup>b</sup> |
|--|-----------------------|---------------------------------|---|---|--|--|
|  | ogółem<br>total       | w tym kobiety<br>of which women |   |   |  |  |
| POWIAT LUBACZOWSKI<br>(dok.) (cont.)         |                       |                                 |   |   |  |  |
| Gminy wiejskie<br>Rural gminas               |                       |                                 |   |   |  |  |
| Horyniec-Zdrój .....                         | 642                   | 409                             | #   | #   | 88   | 492  |
| Lubaczów .....                               | 536                   | 277                             | 22  | 121   | 75   | 318  |
| Stary Dzików .....                           | 197                   | 114                             | 12  | #   | #  | 142  |
| Wielkie Oczy .....                           | 186                   | 140                             | 10  | #   | #  | 173  |
| POWIAT PRZEMYSKI .....                       | 6219                  | 3134                            | 235   | 1123  | 1867   | 2994   |
| Gminy wiejskie<br>Rural gminas               |                       |                                 |   |   |  |  |
| Bircza .....                                 | 553                   | 225                             | #   | #   | 155  | 216  |
| Dubiecko .....                               | 606                   | 396                             | 10  | 64  | 137  | 395  |
| Fredropol .....                              | 281                   | 194                             | #   | 40  | #  | 206  |
| Krasiczyn .....                              | 297                   | 175                             | #   | 40  | #  | 200  |
| Krzywczka .....                              | 216                   | 145                             | #   | #   | #  | 164  |
| Medyka .....                                 | 964                   | 411                             | #   | #   | 456  | 475  |
| Orły .....                                   | 683                   | 311                             | #   | 236   | #  | 218  |
| Przemysł .....                               | 833                   | 487                             | 11  | 136   | 339  | 347  |
| Stubno .....                                 | 221                   | 134                             | 45  | #   | #  | 115  |
| Żurawica .....                               | 1565                  | 656                             | 26  | 406   | 475  | 658  |
| POWIAT PRZEWORSKI .....                      | 10659                 | 5320                            | 203   | 4408  | 1686   | 4362   |
| Gmina miejska<br>Urban gmina                 |                       |                                 |   |   |  |  |
| Przeworsk .....                              | 5635                  | 2921                            | #   | #   | 883  | 2572   |
| Gminy miejsko-wiejskie<br>Urban-rural gminas |                       |                                 |   |   |  |  |
| Kańczuga .....                               | 1541                  | 611                             | 43  | 906   | 155  | 437  |
| w tym miasto .....                           | 1307                  | 482                             | 33  | 859   | 142  | 273  |
| of which urban area                          |                       |                                 |   |   |  |  |
| Sieniawa .....                               | 798                   | 450                             | 61  | 240   | 254  | 243  |
| w tym miasto .....                           | 435                   | 287                             | #   | #   | 164  | 193  |
| of which urban area                          |                       |                                 |   |   |  |  |

<sup>a</sup> Według faktycznego miejsca pracy i rodzaju działalności; bez podmiotów gospodarczych o liczbie pracujących do 9 osób oraz gospodarstw indywidualnych w rolnictwie.  
<sup>b</sup> Pod pojęciem "pozostałe" należy rozumieć następujące sekcje PKD: „Działalność profesjonalna, naukowa i techniczna”, „Administrowanie i działalność wspierająca”, „Administracja publiczna i obrona narodowa; obowiązkowe zabezpieczenia społeczne”, „Edukacja”, „Opieka zdrowotna i pomoc społeczna”, „Działalność związana z kulturą, rozrywką i rekreacją” oraz „Pozostała działalność usługowa”.

<sup>a</sup> By actual workplace and kind of activity; excluding economic entities employing up to 9 persons as well as private farms in agriculture. <sup>b</sup> The term "other" refers to the NACE Rev. 2 sections: "Professional, scientific and technical activities"; "Administrative and support service activities"; "Public administration and defence; compulsory social security"; "Education"; "Human health and social work activities"; "Arts, entertainment and recreation" and "Other service activities".

TABL. 1 (24). **PRACUJĄCY<sup>a</sup> W 2015 R. (cd.)**  
Stan w dniu 31 XII  
**EMPLOYED PERSONS<sup>a</sup> IN 2015 (cont.)**  
As of 31 XII

| WYSZCZEGÓLNIENIE<br>SPECIFICATION  | Ogółem<br>Grand total |                                 | Rolnictwo, leśnictwo,<br>łowiectwo i rybactwo<br>Agriculture, forestry<br>and fishing | Przemysł<br>i budownictwo<br>Industry<br>and construction | Handel; naprawa<br>pojazdów samo-<br>chodowych <sup>Δ</sup> ;<br>transport i gospodarka<br>magazynowa;<br>zakwaterowanie<br>i gastronomia <sup>Δ</sup> ;<br>informacja<br>i komunikacja<br>Trade; repair of<br>motor vehicles <sup>Δ</sup> ;<br>transportation and<br>storage; accom-<br>modation and<br>catering <sup>Δ</sup> ;<br>information and<br>communication | Działalność<br>finansowa<br>i ubezpieczeniowa;<br>obsługa rynku<br>nieruchomości <sup>Δ</sup> oraz<br>pozostałe <sup>b</sup><br>Real estate activities;<br>financial and<br>insurance activities<br>and other <sup>b</sup> |
|--|-----------------------|---------------------------------|---|---|--|--|
|  | ogółem<br>total       | w tym kobiety<br>of which women |   |   |  |  |
| <b>POWIAT PRZEWORSKI</b><br>(dok.) (cont.)<br>Gminy wiejskie<br>Rural gminas |                       |                                 |   |   |  |  |
| Adamówka .....   | 332                   | 122                             | 29  | 154   | 52   | 97   |
| Gać .....  | 213                   | 147                             | #   | #   | 54   | 120  |
| Jawornik Polski .....  | 254                   | 143                             | #   | 76  | #  | 166  |
| Przeworsk .....  | 776                   | 396                             | 13  | 334   | 146  | 283  |
| Tryńcza .....  | 559                   | 232                             | 19  | 243   | 105  | 192  |
| Zarzeczce .....  | 551                   | 298                             | #   | 268   | #  | 252  |
| Miasto na prawach<br>powiatu:<br>City with powiat status:                    |                       |                                 |   |   |  |  |
| Przemysł .....   | 16724                 | 8880                            | 69  | 3619  | 4296   | 8740   |
| <b>PODREGION RZESZOWSKI</b> .....  | 146231                | 71010                           | 720   | 47186   | 35939  | 62386  |
| <b>RZESZOWSKI SUBREGION</b>  |                       |                                 |   |   |  |  |
| <b>POWIAT KOLBUSZOWSKI</b> .....   | 8361                  | 4396                            | 97  | 2515  | 1668   | 4081   |
| Gmina miejsko-wiejska<br>Urban-rural gmina                                   |                       |                                 |   |   |  |  |
| Kolbuszowa .....   | 6007                  | 3034                            | 53  | 1755  | 1257   | 2942   |
| w tym miasto .....   | 5062                  | 2571                            | 4   | 1438  | 1039   | 2581   |
| of which urban area  |                       |                                 |   |   |  |  |
| Gminy wiejskie<br>Rural gminas   |                       |                                 |   |   |  |  |
| Cmolas .....   | 628                   | 392                             | 17  | 132   | 138  | 341  |
| Dzikowiec .....  | 263                   | 208                             | #   | #   | 72   | 175  |
| Majdan Królewski .....   | 341                   | 216                             | #   | #   | 59   | 233  |
| Niwiska .....  | 328                   | 197                             | 14  | 90  | 39   | 185  |
| Raniżów .....  | 794                   | 349                             | #   | #   | 103  | 205  |
| <b>POWIAT ŁAŃCUCKI</b> .....   | 11915                 | 6105                            | 83  | 4700  | 2404   | 4728   |
| Gmina miejska<br>Urban gmina   |                       |                                 |   |   |  |  |
| Łańcut .....   | 6048                  | 3313                            | -   | 2026  | 1206   | 2816   |
| Gminy wiejskie<br>Rural gminas   |                       |                                 |   |   |  |  |
| Białobrzegi .....  | 1000                  | 303                             | #   | 631   | #  | 187  |

<sup>a</sup> Według faktycznego miejsca pracy i rodzaju działalności; bez podmiotów gospodarczych o liczbie pracujących do 9 osób oraz gospodarstw indywidualnych w rolnictwie.  
<sup>b</sup> Pod pojęciem "pozostałe" należy rozumieć następujące sekcje PKD: „Działalność profesjonalna, naukowa i techniczna”, „Administrowanie i działalność wspierająca”, „Administracja publiczna i obrona narodowa; obowiązkowe zabezpieczenia społeczne”, „Edukacja”, „Opieka zdrowotna i pomoc społeczna”, „Działalność związana z kulturą, rozrywką i rekreacją” oraz „Pozostała działalność usługowa”.

<sup>a</sup> By actual workplace and kind of activity; excluding economic entities employing up to 9 persons as well as private farms in agriculture. <sup>b</sup> The term "other" refers to the NACE Rev. 2 sections: "Professional, scientific and technical activities", "Administrative and support service activities", "Public administration and defence; compulsory social security", "Education", "Human health and social work activities", "Arts, entertainment and recreation" and "Other service activities".

TABL. 1 (24). PRACUJĄCY<sup>a</sup> W 2015 R. (cd.)  
Stan w dniu 31 XII  
EMPLOYED PERSONS<sup>a</sup> IN 2015 (cont.)  
As of 31 XII

| WYSZCZEGÓLNIENIE<br>SPECIFICATION             | Ogółem<br>Grand total |                                 | Rolnictwo, leśnictwo,<br>łowiectwo i rybactwo<br>Agriculture, forestry<br>and fishing | Przemysł<br>i budownictwo<br>Industry<br>and construction | Handel; naprawa<br>pojazdów samo-<br>chodowych <sup>Δ</sup> ;<br>transport i gospodarka<br>magazynowa;<br>zakwaterowanie<br>i gastronomia <sup>Δ</sup> ;<br>informacja<br>i komunikacja<br>Trade; repair of<br>motor vehicles <sup>Δ</sup> ;<br>transportation and<br>storage; accom-<br>modation and<br>catering <sup>Δ</sup> ;<br>information and<br>communication | Działalność<br>finansowa<br>i ubezpieczeniowa;<br>obsługa rynku<br>nieruchomości <sup>Δ</sup> oraz<br>pozostałe <sup>b</sup><br>Real estate activities;<br>financial and<br>insurance activities<br>and other <sup>b</sup> |
|---|-----------------------|---------------------------------|---|---|--|--|
|   | ogółem<br>total       | w tym kobiety<br>of which women |   |   |  |  |
| POWIAT ŁAŃCUCKI (dok.)<br>(cont.)             |                       |                                 |   |   |  |  |
| Gminy wiejskie (dok.)<br>Rural gminas (cont.) |                       |                                 |   |   |  |  |
| Czarna .....                                  | 965                   | 513                             | #   | 276   | #  | 394  |
| Łańcut .....                                  | 1811                  | 1053                            | 43  | 859   | 280  | 629  |
| Markowa .....                                 | 517                   | 253                             | 25  | 113   | 177  | 202  |
| Rakszawa .....                                | 916                   | 387                             | 7   | 544   | 114  | 251  |
| Żołyńa .....                                  | 658                   | 283                             | -   | 251   | 158  | 249  |
| POWIAT ROPCZYCKO-<br>-SĘDZISZOWSKI .....      | 11692                 | 5383                            | 72  | 5539  | 2193   | 3888   |
| Gminy miejsko-wiejskie<br>Urban-rural gminas  |                       |                                 |   |   |  |  |
| Ropczyce .....                                | 5725                  | 2529                            | 36  | 2809  | 857  | 2023   |
| w tym miasto .....                            | 4880                  | 2310                            | 4   | 2197  | 792  | 1887   |
| of which urban area                           |                       |                                 |   |   |  |  |
| Sędziszów Małopolski .....                    | 4155                  | 1879                            | 16  | 2064  | 956  | 1119   |
| w tym miasto .....                            | 3487                  | 1476                            | -   | 1907  | 787  | 793  |
| of which urban area                           |                       |                                 |   |   |  |  |
| Gminy wiejskie<br>Rural gminas                |                       |                                 |   |   |  |  |
| Iwierzycy .....                               | 524                   | 278                             | #   | #   | 90   | 222  |
| Ostrów .....                                  | 633                   | 354                             | #   | #   | 209  | 278  |
| Wielopole Skrzyńskie .....                    | 655                   | 343                             | 6   | 322   | 81   | 246  |
| POWIAT RZESZOWSKI .....                       | 25312                 | 11261                           | 314   | 11030   | 6708   | 7260   |
| Gmina miejska<br>Urban gmina                  |                       |                                 |   |   |  |  |
| Dynów .....                                   | 1122                  | 684                             | #   | 317   | #  | 498  |
| Gminy miejsko-wiejskie<br>Urban-rural gminas  |                       |                                 |   |   |  |  |
| Błażowa .....                                 | 739                   | 507                             | #   | 175   | #  | 409  |
| w tym miasto .....                            | 521                   | 364                             | #   | 156   | #  | 253  |
| of which urban area                           |                       |                                 |   |   |  |  |
| Boguchwała .....                              | 2184                  | 1068                            | -   | 933   | 445  | 806  |
| w tym miasto .....                            | 1453                  | 634                             | -   | #   | #  | 475  |
| of which urban area                           |                       |                                 |   |   |  |  |

<sup>a</sup> Według faktycznego miejsca pracy i rodzaju działalności; bez podmiotów gospodarczych o liczbie pracujących do 9 osób oraz gospodarstw indywidualnych w rolnictwie.

<sup>b</sup> Pod pojęciem "pozostałe" należy rozumieć następujące sekcje PKD: „Działalność profesjonalna, naukowa i techniczna”, „Administrowanie i działalność wspierająca”, „Administracja publiczna i obrona narodowa; obowiązkowe zabezpieczenia społeczne”, „Edukacja”, „Opieka zdrowotna i pomoc społeczna”, „Działalność związana z kulturą, rozrywką i rekreacją” oraz „Pozostała działalność usługowa”.

<sup>a</sup> By actual workplace and kind of activity; excluding economic entities employing up to 9 persons as well as private farms in agriculture. <sup>b</sup> The term "other" refers to the NACE Rev. 2 sections: "Professional, scientific and technical activities"; "Administrative and support service activities"; "Public administration and defence; compulsory social security"; "Education"; "Human health and social work activities"; "Arts, entertainment and recreation" and "Other service activities".

TABL. 1 (24). PRACUJĄCY<sup>a</sup> W 2015 R. (cd.)  
Stan w dniu 31 XII  
EMPLOYED PERSONS<sup>a</sup> IN 2015 (cont.)  
As of 31 XII

| WYSZCZEGÓLNIENIE<br>SPECIFICATION                          | Ogółem<br>Grand total |                                 | Rolnictwo, leśnictwo,<br>łowiectwo i rybactwo<br>Agriculture, forestry<br>and fishing | Przemysł<br>i budownictwo<br>Industry<br>and construction | Handel; naprawa<br>pojazdów samo-<br>chodowych <sup>Δ</sup> ;<br>transport i gospodarka<br>magazynowa;<br>zakwaterowanie<br>i gastronomia <sup>Δ</sup> ;<br>informacja<br>i komunikacja<br>Trade; repair of<br>motor vehicles <sup>Δ</sup> ;<br>transportation and<br>storage; accom-<br>modation and<br>catering <sup>Δ</sup> ;<br>information and<br>communication | Działalność<br>finansowa<br>i ubezpieczeniowa;<br>obsługa rynku<br>nieruchomości <sup>Δ</sup> oraz<br>pozostałe <sup>b</sup><br>Real estate activities;<br>financial and<br>insurance activities<br>and other <sup>b</sup> |
|--|-----------------------|---------------------------------|---|---|--|--|
|  | ogółem<br>total       | w tym kobiety<br>of which women |   |   |  |  |
| POWIAT RZESZOWSKI<br>(dok.) (cont.)                        |                       |                                 |   |   |  |  |
| Gminy miejsko-wiejskie(dok.)<br>Urban-rural gminas (cont.) |                       |                                 |   |   |  |  |
| Głogów Małopolski .....                                    | 6780                  | 2349                            | 36  | 3913  | 1877   | 954  |
| w tym miasto .....   | 1462                  | 779                             | #   | #   | 682  | 480  |
| of which urban area  |                       |                                 |   |   |  |  |
| Sokolów Małopolski .....                                   | 2125                  | 1131                            | 36  | 672   | 369  | 1048   |
| w tym miasto .....   | 783                   | 377                             | #   | #   | 232  | 315  |
| of which urban area  |                       |                                 |   |   |  |  |
| Tyczyn .....   | 1704                  | 707                             | #   | 599   | #  | 625  |
| w tym miasto .....   | 1052                  | 413                             | -   | 353   | 326  | 373  |
| of which urban area  |                       |                                 |   |   |  |  |
| Gminy wiejskie<br>Rural gminas                             |                       |                                 |   |   |  |  |
| Chmielnik .....  | 762                   | 320                             | #   | 467   | #  | 245  |
| Dynów .....  | 330                   | 198                             | 11  | 69  | 98   | 152  |
| Hyżne .....  | 422                   | 268                             | 6   | #   | #  | 247  |
| Kamień .....   | 562                   | 302                             | #   | #   | 136  | 283  |
| Krasne .....   | 1816                  | 879                             | #   | #   | 896  | 338  |
| Lubenia .....  | 272                   | 175                             | #   | #   | 64   | 155  |
| Świlcza .....  | 1684                  | 884                             | 10  | 475   | 560  | 639  |
| Trzebownik .....   | 4810                  | 1789                            | 60  | 2602  | 1287   | 861  |
| POWIAT STRYŻÓWSKI .....                                    | 6536                  | 3631                            | 96  | 2134  | 1313   | 2993   |
| Gmina miejsko-wiejska<br>Urban-rural gmina                 |                       |                                 |   |   |  |  |
| Stryżów .....  | 3177                  | 1876                            | 46  | 960   | 532  | 1639   |
| w tym miasto .....   | 2571                  | 1522                            | #   | 855   | #  | 1338   |
| of which urban area  |                       |                                 |   |   |  |  |
| Gminy wiejskie<br>Rural gminas                             |                       |                                 |   |   |  |  |
| Czudec .....   | 1271                  | 601                             | 15  | 563   | 263  | 430  |
| Fryszak .....  | 880                   | 498                             | #   | 295   | #  | 405  |
| Niebylec .....   | 602                   | 338                             | 5   | 122   | 206  | 269  |
| Wiśniowa .....   | 606                   | 318                             | #   | 194   | #  | 250  |
| Miasto na prawach powiatu:<br>City with powiat status:     |                       |                                 |   |   |  |  |
| Rzeszów .....  | 82415                 | 40234                           | 58  | 21268   | 21653  | 39436  |

<sup>a</sup> Według faktycznego miejsca pracy i rodzaju działalności; bez podmiotów gospodarczych o liczbie pracujących do 9 osób oraz gospodarstw indywidualnych w rolnictwie.  
<sup>b</sup> Pod pojęciem "pozostałe" należy rozumieć następujące sekcje PKD: „Działalność profesjonalna, naukowa i techniczna”, „Administrowanie i działalność wspierająca”, „Administrowanie i obrona narodowa; obowiązkowe zabezpieczenia społeczne”, „Edukacja”, „Opieka zdrowotna i pomoc społeczna”, „Działalność związana z kulturą, rozrywką i rekreacją” oraz „Pozostała działalność usługowa”.

<sup>a</sup> By actual workplace and kind of activity; excluding economic entities employing up to 9 persons as well as private farms in agriculture. <sup>b</sup> The term "other" refers to the NACE Rev. 2 sections: "Professional, scientific and technical activities"; "Administrative and support service activities"; "Public administration and defence; compulsory social security"; "Education"; "Human health and social work activities"; "Arts, entertainment and recreation" and "Other service activities".



TABL. 1 (24). PRACUJĄCY<sup>a</sup> W 2015 R. (cd.)  
Stan w dniu 31 XII  
EMPLOYED PERSONS<sup>a</sup> IN 2015 (cont.)  
As of 31 XII

| WYSZCZEGÓLNIENIE<br>SPECIFICATION                              | Ogółem<br>Grand total |                                 | Rolnictwo, leśnictwo,<br>łowiectwo i rybactwo<br><i>Agriculture, forestry<br/>and fishing</i> | Przemysł<br>i budownictwo<br><i>Industry<br/>and construction</i> | Handel; naprawa<br>pojazdów samo-<br>chodowych <sup>Δ</sup> ;<br>transport i gospodarka<br>magazynowa;<br>zakwaterowanie<br>i gastronomia <sup>Δ</sup> ;<br>informacja<br>i komunikacja<br><i>Trade; repair of<br/>motor vehicles<sup>Δ</sup>;<br/>transportation and<br/>storage; accom-<br/>modation and<br/>catering<sup>Δ</sup>;<br/>information and<br/>communication</i> | Działalność<br>finansowa<br>i ubezpieczeniowa;<br>obsługa rynku<br>nieruchomości <sup>Δ</sup> oraz<br>pozostałe <sup>b</sup><br><i>Real estate activities;<br/>financial and<br/>insurance activities<br/>and other<sup>b</sup></i> |
|--|-----------------------|---------------------------------|---|---|--|---|
|  | ogółem<br>total       | w tym kobiety<br>of which women |   |   |  |   |
| <b>PODREGION TARNOBRZESKI</b><br><i>TARNOBRZESKI SUBREGION</i> | 126196                | 55987                           | 963   | 62345   | 21833  | 41055   |
| POWIAT DĘBICKI .....   | 28292                 | 11864                           | 167   | 13459   | 6016   | 8650  |
| Gmina miejska<br><i>Urban gmina</i>                            |                       |                                 |   |   |  |   |
| Dębica .....   | 17532                 | 7249                            | #   | 8248  | #  | 5780  |
| Gminy miejsko-wiejskie<br><i>Urban-rural gminas</i>            |                       |                                 |   |   |  |   |
| Brzostek .....   | 824                   | 482                             | 8   | 161   | 227  | 428   |
| w tym miasto .....   | 456                   | 265                             | #   | #   | 124  | 240   |
| <i>of which urban area</i>                                     |                       |                                 |   |   |  |   |
| Pilzno .....   | 2703                  | 1126                            | #   | 1323  | #  | 650   |
| w tym miasto .....   | 1877                  | 697                             | -   | 1054  | 492  | 331   |
| <i>of which urban area</i>                                     |                       |                                 |   |   |  |   |
| Gminy wiejskie<br><i>Rural gminas</i>                          |                       |                                 |   |   |  |   |
| Czarna .....   | 770                   | 440                             | 73  | 216   | 137  | 344   |
| Dębica .....   | 4720                  | 1776                            | 28  | 2858  | 1007   | 827   |
| Jodłowa .....  | 338                   | 217                             | #   | 101   | #  | 173   |
| Zyraków .....  | 1405                  | 574                             | 27  | 552   | 378  | 448   |
| POWIAT LEŻAJSKI .....  | 9490                  | 4856                            | 209   | 3463  | 1745   | 4073  |
| Gmina miejska<br><i>Urban gmina</i>                            |                       |                                 |   |   |  |   |
| Leżajsk .....  | 4859                  | 2569                            | 61  | 1614  | 930  | 2254  |
| Gmina miejsko-wiejska<br><i>Urban-rural gmina</i>              |                       |                                 |   |   |  |   |
| Nowa Sarzyna .....   | 2358                  | 1022                            | #   | 1253  | #  | 789   |
| w tym miasto .....   | 1847                  | 672                             | -   | 1159  | 193  | 495   |
| <i>of which urban area</i>                                     |                       |                                 |   |   |  |   |
| Gminy wiejskie<br><i>Rural gminas</i>                          |                       |                                 |   |   |  |   |
| Grodzisko Dolne .....  | 463                   | 300                             | 5   | 93  | 84   | 281   |
| Kuryłówka .....  | 396                   | 241                             | #   | 104   | #  | 163   |
| Leżajsk .....  | 1414                  | 724                             | 46  | 399   | 383  | 586   |

<sup>a</sup> Według faktycznego miejsca pracy i rodzaju działalności; bez podmiotów gospodarczych o liczbie pracujących do 9 osób oraz gospodarstw indywidualnych w rolnictwie.

<sup>b</sup> Pod pojęciem "pozostałe" należy rozumieć następujące sekcje PKD: „Działalność profesjonalna, naukowa i techniczna”, „Administrowanie i działalność wspierająca”, „Administracja publiczna i obrona narodowa; obowiązkowe zabezpieczenia społeczne”, „Edukacja”, „Opieka zdrowotna i pomoc społeczna”, „Działalność związana z kulturą, rozrywką i rekreacją” oraz „Pozostała działalność usługowa”.

<sup>a</sup> By actual workplace and kind of activity; excluding economic entities employing up to 9 persons as well as private farms in agriculture. <sup>b</sup> The term "other" refers to the NACE Rev. 2 sections: "Professional, scientific and technical activities"; "Administrative and support service activities"; "Public administration and defence; compulsory social security"; "Education"; "Human health and social work activities"; "Arts, entertainment and recreation" and "Other service activities".

TABL. 1 (24). PRACUJĄCY<sup>a</sup> W 2015 R. (cd.)  
Stan w dniu 31 XII  
EMPLOYED PERSONS<sup>a</sup> IN 2015 (cont.)  
As of 31 XII

| WYSZCZEGÓLNIENIE<br>SPECIFICATION            | Ogółem<br>Grand total |                                 | Rolnictwo, leśnictwo,<br>łowiectwo i rybactwo<br>Agriculture, forestry<br>and fishing | Przemysł<br>i budownictwo<br>Industry<br>and construction | Handel; naprawa<br>pojazdów samo-<br>chodowych <sup>Δ</sup> ;<br>transport i gospodarka<br>magazynowa;<br>zakwaterowanie<br>i gastronomia <sup>Δ</sup> ;<br>informacja<br>i komunikacja<br>Trade; repair of<br>motor vehicles <sup>Δ</sup> ;<br>transportation and<br>storage; accom-<br>modation and<br>catering <sup>Δ</sup> ;<br>information and<br>communication | Działalność<br>finansowa<br>i ubezpieczeniowa;<br>obsługa rynku<br>nieruchomości <sup>Δ</sup> oraz<br>pozostałe <sup>b</sup><br>Real estate activities;<br>financial and<br>insurance activities<br>and other <sup>b</sup> |
|--|-----------------------|---------------------------------|---|---|--|--|
|  | ogółem<br>total       | w tym kobiety<br>of which women |   |   |  |  |
| POWIAT MIELECKI .....                        | 34363                 | 15317                           | 193   | 20232   | 5288   | 8650   |
| Gmina miejska<br>Urban gmina                 |                       |                                 |   |   |  |  |
| Mielec .....                                 | 26306                 | 11838                           | 48  | 16265   | 3778   | 6215   |
| Gminy miejsko-wiejskie<br>Urban-rural gminas |                       |                                 |   |   |  |  |
| Przeclaw .....                               | 1010                  | 532                             | 29  | 391   | 241  | 349  |
| w tym miasto .....                           | 439                   | 244                             | #   | 207   | #  | 132  |
| of which urban area                          |                       |                                 |   |   |  |  |
| Radomyśl Wielki .....                        | 1613                  | 735                             | 5   | 856   | 182  | 570  |
| w tym miasto .....                           | 675                   | 383                             | -   | 196   | 148  | 331  |
| of which urban area                          |                       |                                 |   |   |  |  |
| Gminy wiejskie<br>Rural gminas               |                       |                                 |   |   |  |  |
| Borowa .....                                 | 586                   | 201                             | #   | 332   | #  | 207  |
| Czermin .....                                | 527                   | 242                             | #   | 176   | #  | 229  |
| Gawłuszowice .....                           | 172                   | 90                              | #   | #   | 98   | 59   |
| Mielec .....                                 | 1386                  | 619                             | #   | 551   | #  | 464  |
| Padew Narodowa .....                         | 384                   | 201                             | #   | #   | 107  | 159  |
| Tuszków Narodowy .....                       | 1063                  | 377                             | #   | 502   | #  | 206  |
| Wadowice Górne .....                         | 1316                  | 482                             | 6   | 1036  | 82   | 192  |
| POWIAT NIŻAŃSKI .....                        | 7405                  | 3864                            | 108   | 3029  | 1072   | 3196   |
| Gminy miejsko-wiejskie<br>Urban-rural gminas |                       |                                 |   |   |  |  |
| Nisko .....                                  | 4022                  | 2063                            | 11  | 1645  | 661  | 1705   |
| w tym miasto .....                           | 3632                  | 1861                            | 9   | 1453  | 614  | 1556   |
| of which urban area                          |                       |                                 |   |   |  |  |
| Rudnik nad Sanem .....                       | 1175                  | 553                             | #   | 641   | #  | 425  |
| w tym miasto .....                           | 1127                  | 520                             | #   | 630   | #  | 393  |
| of which urban area                          |                       |                                 |   |   |  |  |
| Ulanów .....                                 | 616                   | 324                             | 7   | 360   | 64   | 185  |
| w tym miasto .....                           | 379                   | 194                             | -   | 221   | 44   | 114  |
| of which urban area                          |                       |                                 |   |   |  |  |

<sup>a</sup> Według faktycznego miejsca pracy i rodzaju działalności; bez podmiotów gospodarczych o liczbie pracujących do 9 osób oraz gospodarstw indywidualnych w rolnictwie.  
<sup>b</sup> Pod pojęciem "pozostałe" należy rozumieć następujące sekcje PKD: „Działalność profesjonalna, naukowa i techniczna”, „Administrowanie i działalność wspierająca”, „Administracja publiczna i obrona narodowa; obowiązkowe zabezpieczenia społeczne”, „Edukacja”, „Opieka zdrowotna i pomoc społeczna”, „Działalność związana z kulturą, rozrywką i rekreacją” oraz „Pozostała działalność usługowa”.

<sup>a</sup> By actual workplace and kind of activity; excluding economic entities employing up to 9 persons as well as private farms in agriculture. <sup>b</sup> The term "other" refers to the NACE Rev. 2 sections: "Professional, scientific, and technical activities"; "Administrative and support service activities"; "Public administration and defence; compulsory social security"; "Education"; "Human health and social work activities"; "Arts, entertainment and recreation" and "Other service activities".

TABLE 1 (24). PRACUJĄCY<sup>a</sup> W 2015 R. (dok.)  
Stan w dniu 31 XII  
EMPLOYED PERSONS<sup>a</sup> IN 2015 (cont.)  
As of 31 XII

| WYSZCZEGÓLNIENIE<br>SPECIFICATION                      | Ogółem<br>Grand total |                                 | Rolnictwo, leśnictwo,<br>łowiectwo i rybactwo<br>Agriculture, forestry<br>and fishing | Przemysł<br>i budownictwo<br>Industry<br>and construction | Handel; naprawa<br>pojazdów samo-<br>chodowych <sup>Δ</sup> ;<br>transport i gospodarka<br>magazynowa;<br>zakwaterowanie<br>i gastronomia <sup>Δ</sup> ;<br>informacja<br>i komunikacja<br>Trade; repair of<br>motor vehicles <sup>Δ</sup> ;<br>transportation and<br>storage; accom-<br>modation and<br>catering <sup>Δ</sup> ;<br>information and<br>communication | Działalność<br>finansowa<br>i ubezpieczeniowa;<br>obsługa rynku<br>nieruchomości <sup>Δ</sup> oraz<br>pozostałe <sup>b</sup><br>Real estate activities;<br>financial and<br>insurance activities<br>and other <sup>b</sup> |
|--|-----------------------|---------------------------------|---|---|--|--|
|  | ogółem<br>total       | w tym kobiety<br>of which women |   |   |  |  |
| POWIAT NIŻAŃSKI (dok.) (cont.)                         |                       |                                 |   |   |  |  |
| Gminy wiejskie<br>Rural gminas                         |                       |                                 |   |   |  |  |
| Harasuki .....   | 298                   | 195                             | #   | 42  | #  | 198  |
| Jarocin .....  | 314                   | 170                             | 22  | 103   | 56   | 133  |
| Jeżowe .....   | 615                   | 350                             | 5   | 159   | 118  | 333  |
| Krzyszów .....   | 365                   | 209                             | #   | 79  | #  | 217  |
| POWIAT STALOWOWOLSKI ....                              | 26674                 | 10409                           | 170   | 14222   | 4196   | 8086   |
| Gmina miejska<br>Urban gmina                           |                       |                                 |   |   |  |  |
| Stalowa Wola .....                                     | 23890                 | 8839                            | #   | 13273   | #  | 6817   |
| Gmina miejsko-wiejska<br>Urban-rural gmina             |                       |                                 |   |   |  |  |
| Zaklików .....   | 865                   | 375                             | 84  | 388   | 84   | 309  |
| w tym miasto .....                                     | 630                   | 271                             | #   | 277   | #  | 215  |
| of which urban area                                    |                       |                                 |   |   |  |  |
| Gminy wiejskie<br>Rural gminas                         |                       |                                 |   |   |  |  |
| Bojanów .....  | 295                   | 195                             | #   | 51  | #  | 217  |
| Pyszcznica .....                                       | 542                   | 318                             | 11  | 221   | 83   | 227  |
| Radomyśl nad Sanem .....                               | 438                   | 244                             | 23  | 145   | 37   | 233  |
| Zaleszany .....  | 644                   | 438                             | 8   | 144   | 209  | 283  |
| POWIAT TARNOBRZESKI .....                              | 9842                  | 3892                            | 114   | 5588  | 1431   | 2709   |
| Gminy miejsko-wiejskie<br>Urban-rural gminas           |                       |                                 |   |   |  |  |
| Baranów Sandomierski .....                             | 1262                  | 676                             | 19  | 385   | 430  | 428  |
| w tym miasto .....                                     | 392                   | 213                             | -   | 57  | 150  | 185  |
| of which urban area                                    |                       |                                 |   |   |  |  |
| Nowa Dęba .....  | 4640                  | 1835                            | 62  | 2901  | 410  | 1267   |
| w tym miasto .....                                     | 3080                  | 1458                            | #   | 1538  | #  | 1125   |
| of which urban area                                    |                       |                                 |   |   |  |  |
| Gminy wiejskie<br>Rural gminas                         |                       |                                 |   |   |  |  |
| Gorzyce .....  | 3105                  | 898                             | #   | #   | 454  | 575  |
| Grębów .....   | 835                   | 483                             | 31  | 228   | 137  | 439  |
| Miasto na prawach powiatu:<br>City with powiat status: |                       |                                 |   |   |  |  |
| Tarnobrzeg .....                                       | 10130                 | 5785                            | #   | #   | 2085   | 5691   |

<sup>a</sup> Według faktycznego miejsca pracy i rodzaju działalności; bez podmiotów gospodarczych o liczbie pracujących do 9 osób oraz gospodarstw indywidualnych w rolnictwie.

<sup>b</sup> Pod pojęciem "pozostałe" należy rozumieć następujące sekcje PKD: „Działalność profesjonalna, naukowa i techniczna”, „Administrowanie i działalność wspierająca”, „Administracja publiczna i obrona narodowa; obowiązkowe zabezpieczenia społeczne”, „Edukacja”, „Opieka zdrowotna i pomoc społeczna”, „Działalność związana z kulturą, rozrywką i rekreacją” oraz „Pozostała działalność usługowa”.

<sup>a</sup> By actual workplace and kind of activity; excluding economic entities employing up to 9 persons as well as private farms in agriculture. <sup>b</sup> The term "other" refers to the NACE Rev. 2 sections: "Professional, scientific and technical activities", "Administrative and support service activities", "Public administration and defence; compulsory social security", "Education", "Human health and social work activities", "Arts, entertainment and recreation" and "Other service activities".

TABL. 2 (25). PRZECIĘTNE ZATRUDNIENIE <sup>a</sup> W 2015 R.  
AVERAGE PAID EMPLOYMENT <sup>a</sup> IN 2015

| WYSZCZEGÓLNIENIE<br>SPECIFICATION                              | Ogółem<br>Grand total | Rolnictwo,<br>leśnictwo,<br>łowiectwo<br>i rybactwo<br>Agriculture,<br>forestry<br>and fishing | Przemysł i budownictwo<br>Industry<br>and construction | Handel; naprawa pojazdów<br>samochodowych <sup>Δ</sup> ; transport<br>i gospodarka magazynowa;<br>zakwaterowanie<br>i gastronomia <sup>Δ</sup> ; informacja<br>i komunikacja<br>Trade: repair of motor<br>vehicles <sup>Δ</sup> ; transportation and<br>storage; accommodation and<br>catering <sup>Δ</sup> ; information and<br>communication | Działalność finansowa<br>i ubezpieczeniowa;<br>obsługa rynku<br>nieruchomości <sup>Δ</sup> oraz<br>pozostałe <sup>b</sup><br>Real estate activities;<br>financial and insurance<br>activities and other <sup>b</sup> |
|--|-----------------------|--|--|--|--|
| <b>WOJEWÓDZTWO</b><br><i>VOIVODSHIP</i>                        | <b>352812</b>         | <b>2980</b>  | <b>137151</b>  | <b>62726</b>   | <b>149955</b>  |
| <b>Podregion krośnieński</b><br><i>Krośnieński subregion</i>   | <b>74764</b>          | <b>984</b>   | <b>31044</b>   | <b>12103</b>   | <b>30633</b>   |
| Powiaty: <i>Powiats:</i>                                       |                       |  |  |  |  |
| bieszczadzki .....   | 2602                  | 166  | 599  | 473  | 1364   |
| brzozowski .....   | 7096                  | 134  | 2015   | 1076   | 3872   |
| jasielski .....  | 14285                 | 83   | 5308   | 2271   | 6623   |
| krośnieński .....  | 9041                  | 117  | 3125   | 1446   | 4353   |
| leski .....  | 2791                  | 198  | 561  | 307  | 1725   |
| sanocki .....  | 17025                 | 198  | 9002   | 1645   | 6180   |
| Miasto na prawach powiatu:<br><i>City with powiat status:</i>  |                       |  |  |  |  |
| Krosno .....   | 21924                 | 87   | 10435  | 4886   | 6516   |
| <b>Podregion przemyski</b><br><i>Przemyski subregion</i>       | <b>46132</b>          | <b>732</b>   | <b>12355</b>   | <b>7566</b>  | <b>25479</b>   |
| Powiaty: <i>Powiats:</i>                                       |                       |  |  |  |  |
| jarosławski .....  | 13762                 | 135  | 3889   | 2418   | 7321   |
| lubaczowski .....  | 5178                  | 247  | 692  | 579  | 3659   |
| przemyski .....  | 4101                  | #  | 767  | #  | 2411   |
| przeworski .....   | 8189                  | 150  | 3602   | 1007   | 3430   |
| Miasto na prawach powiatu:<br><i>City with powiat status:</i>  |                       |  |  |  |  |
| Przemysł .....   | 14903                 | #  | 3405   | #  | 8659   |
| <b>Podregion rzeszowski</b><br><i>Rzeszowski subregion</i>     | <b>125372</b>         | <b>586</b>   | <b>40173</b>   | <b>27774</b>   | <b>56839</b>   |
| Powiaty: <i>Powiats:</i>                                       |                       |  |  |  |  |
| kołbuszowski .....   | 7346                  | 62   | 1931   | 1597   | 3756   |
| łańcucki .....   | 10159                 | 13   | 3626   | 2351   | 4170   |
| ropczycko-sędziszowski .....                                   | 9689                  | #  | 4777   | #  | 3459   |
| rzeszowski .....   | 19724                 | 396  | 7983   | 5148   | 6197   |
| strzyżowski .....  | 5934                  | #  | 1846   | #  | 2745   |
| Miasto na prawach powiatu:<br><i>City with powiat status:</i>  |                       |  |  |  |  |
| Rzeszów .....  | 72519                 | #  | 20011  | #  | 36513  |
| <b>Podregion tarnobrzeski</b><br><i>Tarnobrzeski subregion</i> | <b>106544</b>         | <b>678</b>   | <b>53579</b>   | <b>15283</b>   | <b>37004</b>   |
| Powiaty: <i>Powiats:</i>                                       |                       |  |  |  |  |
| dębicki .....  | 24291                 | 149  | 11836  | 4539   | 7767   |
| leżajski .....   | 7700                  | 90   | 2779   | 1260   | 3571   |
| mielecki .....   | 28541                 | 162  | 17340  | 4106   | 6933   |
| niżański .....   | 5678                  | #  | 2251   | #  | 2640   |
| stalowowolski .....  | 23583                 | 110  | 13193  | 2487   | 7792   |
| tarnobrzeski .....   | 7022                  | #  | 4001   | #  | 2132   |
| Miasto na prawach powiatu:<br><i>City with powiat status:</i>  |                       |  |  |  |  |
| Tarnobrzeg .....   | 9728                  | -  | 2179   | 1381   | 6167   |

<sup>a</sup> Bez podmiotów gospodarczych o liczbie pracujących do 9 osób oraz gospodarstw indywidualnych w rolnictwie; bez zatrudnionych za granicą. <sup>b</sup> Pod pojęciem "pozostałe" należy rozumieć następujące sekcje PKD: „Działalność profesjonalna, naukowa i techniczna”, „Administrowanie i działalność wspierająca <sup>ΔΔ</sup>”, „Administracja publiczna i obrona narodowa; obowiązkowe zabezpieczenia społeczne”, „Edukacja”, „Opieka zdrowotna i pomoc społeczna”, „Działalność związana z kulturą, rozrywką i rekreacją” oraz „Pozostała działalność usługowa”.

<sup>a</sup> By actual workplace and kind of activity; excluding economic entities employing up to 9 persons as well as private farms in agriculture; excluding persons employed abroad. <sup>b</sup> The term "other" refers to the NACE Rev. 2 sections: "Professional, scientific and technical activities", "Administrative and support service activities", "Public administration and defence; compulsory social security", "Education", "Human health and social work activities", "Arts, entertainment and recreation" and "Other service activities".

TABL. 3 (26). BEZROBOTNI ZAREJESTROWANI I STOPA BEZROBOCIA W 2015 R.  
Stan w dniu 31 XII  
REGISTERED UNEMPLOYED PERSONS AND UNEMPLOYMENT RATE IN 2015  
As of 31 XII

| WYSZCZEGÓLNIENIE<br>SPECIFICATION                                    | Bezrobotni zarejestrowani<br>Registered unemployed persons |   |  |  |  |   | Stopa bezrobocia<br>rejestrowanego<br>w %<br>Registered<br>unemployment<br>rate in % |
|--|--|---|--|--|--|---|--|
|  | ogółem<br>grand total                                      | z liczby ogółem<br>of grand total number    |  |  |  |   |  |
|  |  | zamieszkali na wsi<br>living in rural areas | dotychczas<br>niepracujący<br>previously not<br>employed | absolwenci <sup>a</sup><br>school-leavers <sup>a</sup> | zwolnieni<br>z przyczyn<br>dotyczących<br>zakładu pracy<br>terminated for<br>company reasons | posiadający prawo<br>do zasiłku<br>possessing benefit<br>rights |  |
| <b>WOJEWÓDZTWO</b> .....<br><i>VOIVODSHIP</i>                        | 123514   | 78005                                       | 24411  | 7329   | 5327   | 14417   | 13,2   |
| <b>Podregion krośnieński</b> .....<br><i>Krośnieński subregion</i>   | 29270  | 21154                                       | 5397   | 1485   | 1133   | 3852  | 13,9   |
| Powiaty: <i>Powiats:</i>   |  |   |  |  |  |   |  |
| bieszczadzki .....   | 1788   | 1074  | 290  | 98   | 98   | 294   | 20,5   |
| brzozowski .....   | 6032   | 5499  | 1032   | 246  | 79   | 1004  | 20,7   |
| jasielski .....  | 8091   | 5626  | 1906   | 472  | 232  | 755   | 15,2   |
| krośnieński .....  | 5041   | 4536  | 860  | 300  | 153  | 618   | 13,8   |
| leski .....  | 2486   | 2087  | 320  | 88   | 118  | 428   | 20,9   |
| sanocki .....  | 4036   | 2332  | 737  | 206  | 368  | 515   | 9,9  |
| Miasto na prawach powiatu:<br><i>City with powiat status:</i>        |  |   |  |  |  |   |  |
| Krosno .....   | 1796   | -   | 252  | 75   | 85   | 238   | 5,9  |
| <b>Podregion przemyski</b> .....<br><i>Przemyski subregion</i>       | 26486  | 16622                                       | 5980   | 1487   | 1150   | 2429  | 15,9   |
| Powiaty: <i>Powiats:</i>   |  |   |  |  |  |   |  |
| jarosławski .....  | 8315   | 5124  | 1952   | 412  | 369  | 544   | 15,7   |
| lubaczowski .....  | 3360   | 2216  | 518  | 232  | 92   | 341   | 13,8   |
| przemyski .....  | 5036   | 5036  | 1255   | 306  | 251  | 765   | 17,9   |
| przeworski .....   | 5675   | 4246  | 1419   | 366  | 264  | 472   | 16,9   |
| Miasto na prawach powiatu:<br><i>City with powiat status:</i>        |  |   |  |  |  |   |  |
| Przemysł .....   | 4100   | -   | 836  | 171  | 174  | 307   | 14,9   |
| <b>Podregion rzeszowski</b> .....<br><i>Rzeszowski subregion</i>     | 35537  | 22178                                       | 7219   | 2186   | 1773   | 4244  | 12,0   |
| Powiaty: <i>Powiats:</i>   |  |   |  |  |  |   |  |
| kolbuszowski .....   | 3175   | 2752  | 720  | 249  | 77   | 372   | 13,3   |
| łańcucki .....   | 4691   | 3790  | 850  | 293  | 117  | 488   | 15,0   |
| ropczycko-sędziszowski .....   | 4882   | 3549  | 1305   | 320  | 235  | 764   | 17,0   |
| rzeszowski .....   | 8878   | 7296  | 1821   | 602  | 551  | 938   | 12,8   |
| strzyżowski .....  | 5448   | 4791  | 1198   | 284  | 199  | 835   | 20,2   |
| Miasto na prawach powiatu:<br><i>City with powiat status:</i>        |  |   |  |  |  |   |  |
| Rzeszów .....  | 8463   | -   | 1325   | 438  | 594  | 847   | 7,3  |
| <b>Podregion tarnobrzeski</b> .....<br><i>Tarnobrzeski subregion</i> | 32221  | 18051                                       | 5815   | 2171   | 1271   | 3892  | 12,4   |
| Powiaty: <i>Powiats:</i>   |  |   |  |  |  |   |  |
| dębicki .....  | 6587   | 3892  | 1154   | 545  | 109  | 683   | 11,0   |
| leżajski .....   | 4809   | 3595  | 1263   | 290  | 141  | 386   | 17,4   |
| mielecki .....   | 7114   | 3745  | 1128   | 491  | 426  | 1091  | 11,0   |
| niżański .....   | 4603   | 3082  | 902  | 308  | 180  | 746   | 19,8   |
| stalowowolski .....  | 4215   | 1742  | 739  | 256  | 217  | 437   | 9,6  |
| tarnobrzeski .....   | 2542   | 1995  | 373  | 170  | 95   | 289   | 11,1   |
| Miasto na prawach powiatu:<br><i>City with powiat status:</i>        |  |   |  |  |  |   |  |
| Tarnobrzeg .....   | 2351   | -   | 256  | 111  | 103  | 260   | 13,3   |

<sup>a</sup> Za bezrobotnego absolwenta uważa się osobę w okresie do upływu 12 miesięcy od dnia ukończenia nauki potwierdzonej świadectwem, dyplomem lub innym dokumentem ukończenia szkoły (dotyczy absolwentów z wykształceniem zasadniczym zawodowym, średnim, policealnym lub wyższym), kursów zawodowych trwających co najmniej 24 miesiące lub nabycia uprawnień do wykonywania zawodu przez osoby niepełnosprawne.

Źródło: dane Ministerstwa Rodziny, Pracy i Polityki Społecznej.

<sup>a</sup> An unemployed school-leaver is a person who within the last 12 months has graduated any school confirmed by a certificate, diploma or other document completion of education (concerns school-leavers with basic vocational, secondary, post-secondary or tertiary education), has completed a minimum of 24 months of vocational training courses or disabled persons who acquired qualifications to work in a given occupation.

Source: data of the Ministry of Family, Labour and Social Policy.

TABL. 4 (27). BEZROBOTNI NOWO ZAREJESTROWANI I WYREJESTROWANI ORAZ OFERTY PRACY W 2015 R.  
NEWLY REGISTERED UNEMPLOYED PERSONS AND PERSONS REMOVED FROM UNEMPLOYMENT ROLLS AS WELL AS  
JOB OFFERS IN 2015

| WYSZCZEGÓLNIENIE<br>SPECIFICATION                             | Bezrobotni nowo zarejestrowani <sup>a</sup><br>Newly registered unemployed persons <sup>a</sup> |                                    |                                   | Bezrobotni wyrejestrowani <sup>a</sup><br>Persons removed from unemployment rolls <sup>a</sup> |                                    |   | Oferty pracy<br>Job offers         |                                       |
|---|---|------------------------------------|-----------------------------------|--|------------------------------------|---|------------------------------------|---------------------------------------|
|   | ogółem<br>total   | z liczby ogółem<br>of total number |                                   | ogółem<br>total  | z liczby ogółem<br>of total number |   | w ciągu roku<br>during<br>the year | stan w dniu<br>31 XII<br>as of 31 XII |
|   |   | kobiety<br>women                   | po raz<br>kolejny<br>another time |  | kobiety<br>women                   | z tytułu<br>podjęcia<br>pracy<br>received<br>jobs |                                    |                                       |
| <b>WOJEWÓDZTWO</b> .....                                      | <b>158025</b>   | <b>73575</b>                       | <b>131305</b>                     | <b>172443</b>  | <b>80301</b>                       | <b>85469</b>                                      | <b>61276</b>                       | <b>1479</b>                           |
| <b>VOIVODSHIP</b>   |   |                                    |                                   |  |                                    |   |                                    |                                       |
| <b>Podregion krośnieński</b> .....                            | <b>37508</b>  | <b>16973</b>                       | <b>31358</b>                      | <b>41329</b>   | <b>18732</b>                       | <b>20503</b>                                      | <b>9031</b>                        | <b>181</b>                            |
| <i>Krośnieński subregion</i>                                  |   |                                    |                                   |  |                                    |   |                                    |                                       |
| Powiaty: <i>Powiats:</i>                                      |   |                                    |                                   |  |                                    |   |                                    |                                       |
| bieszczadzki .....  | 2076  | 1039                               | 1805                              | 2162   | 1062                               | 1195  | 564                                | 11                                    |
| brzozowski .....  | 6083  | 2702                               | 5210                              | 6751   | 2954                               | 3646  | 1529                               | 3                                     |
| jasielski .....   | 9775  | 4208                               | 8187                              | 10188  | 4365                               | 4573  | 1605                               | 40                                    |
| krośnieński .....   | 7445  | 3337                               | 6032                              | 8398   | 3758                               | 4175  | 1126                               | 17                                    |
| leski .....   | 2904  | 1335                               | 2537                              | 3086   | 1394                               | 1754  | 641                                | 9                                     |
| sanocki .....   | 6504  | 3119                               | 5375                              | 7696   | 3790                               | 3753  | 2053                               | 54                                    |
| Miasto na prawach powiatu:<br><i>City with powiat status:</i> |   |                                    |                                   |  |                                    |   |                                    |                                       |
| Krosno .....  | 2721  | 1233                               | 2212                              | 3048   | 1409                               | 1407  | 1513                               | 47                                    |
| <b>Podregion przemyski</b> .....                              | <b>33060</b>  | <b>14660</b>                       | <b>27794</b>                      | <b>35866</b>   | <b>15811</b>                       | <b>16567</b>                                      | <b>10857</b>                       | <b>151</b>                            |
| <i>Przemyski subregion</i>                                    |   |                                    |                                   |  |                                    |   |                                    |                                       |
| Powiaty: <i>Powiats:</i>                                      |   |                                    |                                   |  |                                    |   |                                    |                                       |
| jarosławski .....   | 9684  | 4181                               | 7977                              | 10589  | 4564                               | 5226  | 3632                               | 39                                    |
| lubaczowski .....   | 5583  | 2457                               | 4968                              | 6148   | 2671                               | 2962  | 1648                               | 28                                    |
| przemyski .....   | 5609  | 2428                               | 4627                              | 6043   | 2523                               | 2574  | 743                                | 3                                     |
| przeworski .....  | 8188  | 3756                               | 6880                              | 8484   | 3917                               | 3848  | 2675                               | 35                                    |
| Miasto na prawach powiatu:<br><i>City with powiat status:</i> |   |                                    |                                   |  |                                    |   |                                    |                                       |
| Przemysł .....  | 3996  | 1838                               | 3342                              | 4602   | 2136                               | 1957  | 2159                               | 46                                    |
| <b>Podregion rzeszowski</b> .....                             | <b>42924</b>  | <b>20618</b>                       | <b>34881</b>                      | <b>46275</b>   | <b>22233</b>                       | <b>23334</b>                                      | <b>21433</b>                       | <b>498</b>                            |
| <i>Rzeszowski subregion</i>                                   |   |                                    |                                   |  |                                    |   |                                    |                                       |
| Powiaty: <i>Powiats:</i>                                      |   |                                    |                                   |  |                                    |   |                                    |                                       |
| kolbuszowski .....  | 4716  | 2078                               | 3969                              | 5193   | 2268                               | 2243  | 1652                               | 27                                    |
| łańcucki .....  | 6180  | 2804                               | 5092                              | 7289   | 3311                               | 3587  | 1874                               | 49                                    |
| ropczycko-sędziszowski .....                                  | 6765  | 3277                               | 5734                              | 7314   | 3551                               | 3464  | 2458                               | 82                                    |
| rzeszowski .....  | 9871  | 4892                               | 7796                              | 10414  | 5187                               | 5687  | 3316                               | 95                                    |
| strzyżowski .....   | 5538  | 2524                               | 4753                              | 5959   | 2752                               | 3058  | 2118                               | 23                                    |
| Miasto na prawach powiatu:<br><i>City with powiat status:</i> |   |                                    |                                   |  |                                    |   |                                    |                                       |
| Rzeszów .....   | 9854  | 5043                               | 7537                              | 10106  | 5164                               | 5295  | 10015                              | 222                                   |
| <b>Podregion tarnobrzесki</b> .....                           | <b>44533</b>  | <b>21324</b>                       | <b>37272</b>                      | <b>48973</b>   | <b>23525</b>                       | <b>25065</b>                                      | <b>19955</b>                       | <b>649</b>                            |
| <i>Tarnobrzесki subregion</i>                                 |   |                                    |                                   |  |                                    |   |                                    |                                       |
| Powiaty: <i>Powiats:</i>                                      |   |                                    |                                   |  |                                    |   |                                    |                                       |
| dębicki .....   | 8621  | 4173                               | 7047                              | 9477   | 4516                               | 4878  | 4436                               | 69                                    |
| leżajski .....  | 6138  | 2723                               | 5272                              | 6644   | 2892                               | 3274  | 1558                               | 37                                    |
| mielecki .....  | 9870  | 4672                               | 8260                              | 10081  | 4814                               | 5971  | 4969                               | 337                                   |
| niżański .....  | 5831  | 2714                               | 4858                              | 6705   | 3246                               | 2798  | 1769                               | 39                                    |
| stałowowlowski .....  | 6864  | 3292                               | 5746                              | 8109   | 3935                               | 3822  | 3385                               | 106                                   |
| tarnobrzесki .....  | 3796  | 2048                               | 3167                              | 4146   | 2240                               | 2342  | 1886                               | 31                                    |
| Miasto na prawach powiatu:<br><i>City with powiat status:</i> |   |                                    |                                   |  |                                    |   |                                    |                                       |
| Tarnobrzeg .....  | 3413  | 1702                               | 2922                              | 3811   | 1882                               | 1980  | 1952                               | 30                                    |

<sup>a</sup> W ciągu roku.

Z r ó d ł o: dane Ministerstwa Rodziny, Pracy i Polityki Społecznej.

<sup>a</sup> During the year.

S o u r c e: data of the Ministry of Family, Labour and Social Policy.

TABL. 5 (28). BEZROBOTNI ZAREJESTROWANI WEDŁUG PŁCI W 2015 R.

Stan w dniu 31 XII

REGISTERED UNEMPLOYED PERSONS BY SEX IN 2015

As of 31 XII

| WYSZCZEGÓLNIENIE<br>SPECIFICATION                   | Ogółem<br>Total | Mężczyźni<br>Males | Kobiety<br>Females | WYSZCZEGÓLNIENIE<br>SPECIFICATION                             | Ogółem<br>Total | Mężczyźni<br>Males | Kobiety<br>Females |
|---|-----------------|--------------------|--------------------|---|-----------------|--------------------|--------------------|
| <b>WOJEWÓDZTWO</b> .....                            | <b>123514</b>   | <b>59935</b>       | <b>63579</b>       | <b>POWIAT LESKI</b> .....                                     | <b>2486</b>     | <b>1300</b>        | <b>1186</b>        |
| <i>VOIVODSHIP</i>                                   |                 |                    |                    | Gmina miejsko-wiejska<br><i>Urban-rural gmina</i>             |                 |                    |                    |
| <b>PODREGION KROŚNIENSKI</b> .....                  | <b>29270</b>    | <b>13658</b>       | <b>15612</b>       | Lesko .....   | 918             | 458                | 460                |
| <i>KROŚNIENSKI SUBREGION</i>                        |                 |                    |                    | Gminy wiejskie<br><i>Rural gminas</i>                         |                 |                    |                    |
| <b>POWIAT BIESZCZADZKI</b> .....                    | <b>1788</b>     | <b>853</b>         | <b>935</b>         | Baligród .....  | 288             | 146                | 142                |
| Gmina miejsko-wiejska<br><i>Urban-rural gmina</i>   |                 |                    |                    | Cisna .....   | 212             | 125                | 87                 |
| Ustrzyki Dolne .....                                | 1365            | 658                | 707                | Olszanica .....   | 507             | 253                | 254                |
| Gminy wiejskie<br><i>Rural gminas</i>               |                 |                    |                    | Solina .....  | 561             | 318                | 243                |
| Czarna .....  | 212             | 97                 | 115                | <b>POWIAT SANOCKI</b> .....                                   | <b>4036</b>     | <b>2017</b>        | <b>2019</b>        |
| Lutowiska .....                                     | 211             | 98                 | 113                | Gmina miejska<br><i>Urban gmina</i>                           |                 |                    |                    |
| <b>POWIAT BRZÓZOWSKI</b> .....                      | <b>6032</b>     | <b>2738</b>        | <b>3294</b>        | Sanok .....   | 1481            | 762                | 719                |
| Gmina miejsko-wiejska<br><i>Urban-rural gmina</i>   |                 |                    |                    | Gmina miejsko-wiejska<br><i>Urban-rural gmina</i>             |                 |                    |                    |
| Brzozów .....                                       | 2322            | 1086               | 1236               | Zagórz .....  | 579             | 284                | 295                |
| Gminy wiejskie<br><i>Rural gminas</i>               |                 |                    |                    | Gminy wiejskie<br><i>Rural gminas</i>                         |                 |                    |                    |
| Domaradz .....                                      | 641             | 271                | 370                | Besko .....   | 207             | 86                 | 121                |
| Dydnia .....  | 854             | 374                | 480                | Bukowsko .....  | 213             | 99                 | 114                |
| Haczów .....  | 743             | 326                | 417                | Komańcza .....  | 259             | 127                | 132                |
| Jasienica Rosielna .....                            | 722             | 328                | 394                | Sanok .....   | 753             | 376                | 377                |
| Nozdrzec .....                                      | 750             | 353                | 397                | Tyrawa Wołoska .....  | 113             | 61                 | 52                 |
| <b>POWIAT JASIELSKI</b> .....                       | <b>8091</b>     | <b>3615</b>        | <b>4476</b>        | Zarszyn .....   | 431             | 222                | 209                |
| Gmina miejska<br><i>Urban gmina</i>                 |                 |                    |                    | Miasto na prawach powiatu:<br><i>City with powiat status:</i> |                 |                    |                    |
| Jaśło .....   | 2370            | 1084               | 1286               | Krosno .....  | 1796            | 847                | 949                |
| Gmina miejsko-wiejska<br><i>Urban-rural gmina</i>   |                 |                    |                    | <b>PODREGION PRZEMYSKI</b> .....                              | <b>26486</b>    | <b>13274</b>       | <b>13212</b>       |
| Kolaczyce .....                                     | 728             | 312                | 416                | <i>PRZEMYSKI SUBREGION</i>                                    |                 |                    |                    |
| Gminy wiejskie<br><i>Rural gminas</i>               |                 |                    |                    | <b>POWIAT JAROSŁAWSKI</b> .....                               | <b>8315</b>     | <b>4241</b>        | <b>4074</b>        |
| Brzyska .....                                       | 420             | 196                | 224                | Gminy miejskie<br><i>Urban gminas</i>                         |                 |                    |                    |
| Dębowiec .....                                      | 613             | 273                | 340                | Jarostaw .....  | 2444            | 1240               | 1204               |
| Jaśło .....   | 1114            | 498                | 616                | Radymno .....   | 428             | 218                | 210                |
| Krempna .....                                       | 167             | 84                 | 83                 | Gmina miejsko-wiejska<br><i>Urban-rural gmina</i>             |                 |                    |                    |
| Nowy Żmigród .....                                  | 720             | 322                | 398                | Pruchnik .....  | 820             | 395                | 425                |
| Osiek Jasielski .....                               | 401             | 178                | 223                | Gminy wiejskie<br><i>Rural gminas</i>                         |                 |                    |                    |
| Skolyszyn .....                                     | 949             | 405                | 544                | Chłopice .....  | 344             | 184                | 160                |
| Tarnowiec .....                                     | 609             | 263                | 346                | Jarostaw .....  | 843             | 421                | 422                |
| <b>POWIAT KROŚNIENSKI</b> .....                     | <b>5041</b>     | <b>2288</b>        | <b>2753</b>        | Laszki .....  | 570             | 285                | 285                |
| Gminy miejsko-wiejskie<br><i>Urban-rural gminas</i> |                 |                    |                    | Pawłosiów .....   | 573             | 296                | 277                |
| Dukla .....   | 712             | 319                | 393                | Radymno .....   | 835             | 423                | 412                |
| Iwnicz-Zdroj .....                                  | 492             | 238                | 254                | Rokietnica .....  | 279             | 151                | 128                |
| Jedlicze .....                                      | 683             | 286                | 397                | Rożwienica .....  | 467             | 244                | 223                |
| Rymanów .....                                       | 593             | 287                | 306                | Wiązownica .....  | 712             | 384                | 328                |
| Gminy wiejskie<br><i>Rural gminas</i>               |                 |                    |                    | <b>POWIAT LUBACZOWSKI</b> .....                               | <b>3360</b>     | <b>1801</b>        | <b>1559</b>        |
| Chorkówka .....                                     | 710             | 317                | 393                | Gmina miejska<br><i>Urban gmina</i>                           |                 |                    |                    |
| Jaślińska .....                                     | 110             | 47                 | 63                 | Lubaczów .....  | 672             | 348                | 324                |
| Korczyn .....                                       | 492             | 220                | 272                |   |                 |                    |                    |
| Krościenko Wyżne .....                              | 220             | 113                | 107                |   |                 |                    |                    |
| Miejsce Piastowe .....                              | 628             | 287                | 341                |   |                 |                    |                    |
| Wojaszówka .....                                    | 401             | 174                | 227                |   |                 |                    |                    |

Źródło: dane Ministerstwa Rodziny, Pracy i Polityki Społecznej.

Source: data of Ministry of Family, Labour and Social Policy.

TABL. 5 (28). BEZROBOTNI ZAREJESTROWANI WEDŁUG PŁCI W 2015 R. (cd.)

Stan w dniu 31 XII

REGISTERED UNEMPLOYED PERSONS BY SEX IN 2015 (cont.)

As of 31 XII

| WYSZCZEGÓLNIENIE<br>SPECIFICATION                      | Ogółem<br>Total | Mężczyźni<br>Males | Kobiety<br>Females | WYSZCZEGÓLNIENIE<br>SPECIFICATION            | Ogółem<br>Total | Mężczyźni<br>Males | Kobiety<br>Females |
|--|-----------------|--------------------|--------------------|--|-----------------|--------------------|--------------------|
| POWIAT LUBACZOWSKI<br>(dok.) (cont.)                   |                 |                    |                    | POWIAT KOLBUSZOWSKI<br>(dok.) (cont.)        |                 |                    |                    |
| Gminy miejsko-wiejskie<br>Urban-rural gminas           |                 |                    |                    | Gminy wiejskie<br>Rural gminas               |                 |                    |                    |
| Cieszanów .....  | 469             | 231                | 238                | Cmolas .....                                 | 443             | 249                | 194                |
| Narol .....  | 476             | 252                | 224                | Dzikowiec .....                              | 285             | 143                | 142                |
| Oleszyce .....   | 414             | 231                | 183                | Majdan Królewski .....                       | 641             | 317                | 324                |
| Gminy wiejskie<br>Rural gminas                         |                 |                    |                    | Niwiska .....                                | 277             | 130                | 147                |
| Horyniec-Zdrój .....                                   | 297             | 166                | 131                | Raniżów .....                                | 348             | 188                | 160                |
| Lubaczów .....   | 629             | 344                | 285                | POWIAT ŁAŃCUCKI .....                        | 4691            | 2489               | 2202               |
| Stary Dzików .....                                     | 147             | 80                 | 67                 | Gmina miejska<br>Urban gmina                 |                 |                    |                    |
| Wielkie Oczy .....                                     | 256             | 149                | 107                | Łañcut .....                                 | 901             | 454                | 447                |
| POWIAT PRZEMYSKI .....                                 | 5036            | 2504               | 2532               | Gminy wiejskie<br>Rural gminas               |                 |                    |                    |
| Gminy wiejskie<br>Rural gminas                         |                 |                    |                    | Białobrzegi .....                            | 549             | 273                | 276                |
| Bircza .....   | 553             | 263                | 290                | Czarna .....                                 | 743             | 408                | 335                |
| Dubiecko .....   | 610             | 312                | 298                | Łañcut .....                                 | 1125            | 613                | 512                |
| Fredropol .....  | 411             | 218                | 193                | Markowa .....                                | 347             | 198                | 149                |
| Krasiczyn .....  | 381             | 201                | 180                | Rakszawa .....                               | 548             | 292                | 256                |
| Krzywca .....  | 325             | 147                | 178                | Żołynia .....                                | 478             | 251                | 227                |
| Medyka .....   | 446             | 233                | 213                | POWIAT ROPCZYCKO-<br>-SĘDZISZOWSKI .....     | 4882            | 2292               | 2590               |
| Orły .....   | 533             | 280                | 253                | Gminy miejsko-wiejskie<br>Urban-rural gminas |                 |                    |                    |
| Przemysł .....   | 637             | 304                | 333                | Ropczyce .....                               | 1714            | 756                | 958                |
| Stubno .....   | 268             | 151                | 117                | Sędziszów Małopolski .....                   | 1606            | 778                | 828                |
| Zurawica .....   | 872             | 395                | 477                | Gminy wiejskie<br>Rural gminas               |                 |                    |                    |
| POWIAT PRZEWORSKI .....                                | 5675            | 2745               | 2930               | Iwierzycze .....                             | 446             | 231                | 215                |
| Gmina miejska<br>Urban gmina                           |                 |                    |                    | Ostrów .....                                 | 586             | 274                | 312                |
| Przeworsk .....  | 1058            | 516                | 542                | Wielopole Skrzyńskie .....                   | 530             | 253                | 277                |
| Gminy miejsko-wiejskie<br>Urban-rural gminas           |                 |                    |                    | POWIAT RZESZOWSKI .....                      | 8878            | 4592               | 4286               |
| Kańczuga .....   | 885             | 428                | 457                | Gmina miejska<br>Urban gmina                 |                 |                    |                    |
| Sieniawa .....   | 422             | 195                | 227                | Dynów .....                                  | 483             | 240                | 243                |
| Gminy wiejskie<br>Rural gminas                         |                 |                    |                    | Gminy miejsko-wiejskie<br>Urban-rural gminas |                 |                    |                    |
| Adamówka .....   | 253             | 106                | 147                | Błażowa .....                                | 479             | 277                | 202                |
| Gać .....  | 297             | 149                | 148                | Boguchwała .....                             | 982             | 485                | 497                |
| Jawornik Polski .....                                  | 312             | 140                | 172                | Głogów Małopolski .....                      | 1035            | 559                | 476                |
| Przeworsk .....  | 1218            | 594                | 624                | Sokołów Małopolski .....                     | 1018            | 552                | 466                |
| Tryńcza .....  | 710             | 353                | 357                | Tyczyn .....                                 | 577             | 267                | 310                |
| Zarzecze .....   | 520             | 264                | 256                | Gminy wiejskie<br>Rural gminas               |                 |                    |                    |
| Miasto na prawach powiatu:<br>City with powiat status: |                 |                    |                    | Chmielnik .....                              | 311             | 150                | 161                |
| Przemysł .....   | 4100            | 1983               | 2117               | Dynów .....                                  | 450             | 235                | 215                |
| PODREGION RZESZOWSKI .....                             | 35537           | 17753              | 17784              | Hyżne .....                                  | 363             | 197                | 166                |
| RZESZOWSKI SUBREGION                                   |                 |                    |                    | Kamień .....                                 | 438             | 235                | 203                |
| POWIAT KOLBUSZOWSKI .....                              | 3175            | 1594               | 1581               | Krasne .....                                 | 492             | 269                | 223                |
| Gmina miejsko-wiejska<br>Urban-rural gmina             |                 |                    |                    | Lubenia .....                                | 439             | 218                | 221                |
| Kolbuszowa .....                                       | 1181            | 567                | 614                | Świlcza .....                                | 822             | 417                | 405                |
|  |                 |                    |                    | Trzebownik .....                             | 989             | 491                | 498                |

Źródło: dane Ministerstwa Rodziny, Pracy i Polityki Społecznej.

Source: data of Ministry of Family, Labour and Social Policy.



TABL. 5 (28). BEZROBOTNI ZAREJESTROWANI WEDŁUG PŁCI W 2015 R. (dok.)

Stan w dniu 31 XII

REGISTERED UNEMPLOYED PERSONS BY SEX IN 2015 (cont.)

As of 31 XII

| WYSZCZEGÓLNIENIE<br>SPECIFICATION                                 | Ogółem<br>Total | Meżczyźni<br>Males | Kobiety<br>Females | WYSZCZEGÓLNIENIE<br>SPECIFICATION                             | Ogółem<br>Total | Meżczyźni<br>Males | Kobiety<br>Females |
|---|-----------------|--------------------|--------------------|---|-----------------|--------------------|--------------------|
| POWIAT STRZYŻÓWSKI .....  | 5448            | 2619               | 2829               | POWIAT MIELECKI (dok.) (cont.)                                |                 |                    |                    |
| Gmina miejsko-wiejska<br><i>Urban-rural gmina</i>                 |                 |                    |                    | Gminy wiejskie<br><i>Rural gminas</i>                         |                 |                    |                    |
| Strzyżów .....  | 1710            | 886                | 824                | Borowa .....  | 262             | 128                | 134                |
| Gminy wiejskie<br><i>Rural gminas</i>                             |                 |                    |                    | Czermin .....   | 349             | 151                | 198                |
| Czudec .....  | 1015            | 473                | 524                | Gawłuszowice .....  | 132             | 70                 | 62                 |
| Frysztak .....  | 1067            | 476                | 591                | Mielec .....  | 671             | 321                | 350                |
| Niebylec .....  | 908             | 421                | 487                | Padew Narodowa .....  | 252             | 123                | 129                |
| Wiśniowa .....  | 748             | 363                | 385                | Tuszów Narodowy .....   | 487             | 205                | 282                |
| Miasto na prawach powiatu:<br><i>City with powiat status:</i>     |                 |                    |                    | Wadowice Górne .....  | 354             | 175                | 179                |
| Rzeszów .....   | 8463            | 4167               | 4296               | POWIAT NIŻAŃSKI .....   | 4603            | 2384               | 2219               |
| <b>PODREGION TARNOBRZESKI ..</b><br><b>TARNOBRZESKI SUBREGION</b> | <b>32221</b>    | <b>15250</b>       | <b>16971</b>       | Gminy miejsko-wiejskie<br><i>Urban-rural gminas</i>           |                 |                    |                    |
| POWIAT DĘBICKI .....  | 6587            | 2778               | 3809               | Nisko .....   | 1372            | 667                | 705                |
| Gmina miejska<br><i>Urban gmina</i>                               |                 |                    |                    | Rudnik nad Sanem .....  | 816             | 436                | 380                |
| Dębica .....  | 2364            | 990                | 1374               | Ulanów .....  | 577             | 289                | 288                |
| Gminy miejsko-wiejskie<br><i>Urban-rural gminas</i>               |                 |                    |                    | Gminy wiejskie<br><i>Rural gminas</i>                         |                 |                    |                    |
| Brzostek .....  | 687             | 334                | 353                | Harasiuki .....   | 517             | 275                | 242                |
| Pilzno .....  | 707             | 292                | 415                | Jarocin .....   | 329             | 184                | 145                |
| Gminy wiejskie<br><i>Rural gminas</i>                             |                 |                    |                    | Jeżowe .....  | 706             | 375                | 331                |
| Czarna .....  | 680             | 266                | 414                | Krzyszów .....  | 286             | 158                | 128                |
| Dębica .....  | 1286            | 524                | 762                | POWIAT STALOWOWOLSKI .....                                    | 4215            | 1935               | 2280               |
| Jodłowa .....   | 214             | 92                 | 122                | Gmina miejska<br><i>Urban gmina</i>                           |                 |                    |                    |
| Żyraków .....   | 649             | 280                | 369                | Stalowa Wola .....  | 2327            | 1055               | 1272               |
| POWIAT LEŻAJSKI .....   | 4809            | 2422               | 2387               | Gmina miejsko-wiejska<br><i>Urban-rural gmina</i>             |                 |                    |                    |
| Gmina miejska<br><i>Urban gmina</i>                               |                 |                    |                    | Zaklików .....  | 462             | 203                | 259                |
| Leżajsk .....   | 845             | 454                | 391                | Gminy wiejskie<br><i>Rural gminas</i>                         |                 |                    |                    |
| Gmina miejsko-wiejska<br><i>Urban-rural gmina</i>                 |                 |                    |                    | Bojanów .....   | 337             | 163                | 174                |
| Nowa Sarzyna .....  | 1618            | 787                | 831                | Pysznica .....  | 364             | 186                | 178                |
| Gminy wiejskie<br><i>Rural gminas</i>                             |                 |                    |                    | Radomyśl nad Sanem .....                                      | 307             | 144                | 163                |
| Grodzisko Dolne .....   | 484             | 259                | 225                | Zaleszany .....   | 418             | 184                | 234                |
| Kuryłówka .....   | 394             | 211                | 183                | POWIAT TARNOBRZESKI .....                                     | 2542            | 1179               | 1363               |
| Leżajsk .....   | 1468            | 711                | 757                | Gminy miejsko-wiejskie<br><i>Urban-rural gminas</i>           |                 |                    |                    |
| POWIAT MIELECKI .....   | 7114            | 3422               | 3692               | Baranów Sandomierski .....                                    | 594             | 292                | 302                |
| Gmina miejska<br><i>Urban gmina</i>                               |                 |                    |                    | Nowa Dęba .....   | 862             | 400                | 462                |
| Mielec .....  | 3116            | 1572               | 1544               | Gminy wiejskie<br><i>Rural gminas</i>                         |                 |                    |                    |
| Gmina miejsko-wiejska<br><i>Urban-rural gmina</i>                 |                 |                    |                    | Gorzyce .....   | 552             | 226                | 326                |
| Przeclaw .....  | 758             | 349                | 409                | Grębów .....  | 534             | 261                | 273                |
| Radomyśl Wielki .....   | 733             | 328                | 405                | Miasto na prawach powiatu:<br><i>City with powiat status:</i> |                 |                    |                    |
|   |                 |                    |                    | Tarnobrzeg .....  | 2351            | 1130               | 1221               |

Źródło: dane Ministerstwa Rodziny, Pracy i Polityki Społecznej.

Source: data of Ministry of Family, Labour and Social Policy.

TABL. 6 (29). BEZROBOTNI ZAREJESTROWANI WEDŁUG WIEKU I POZIOMU WYKSZTAŁCENIA W 2015 R.  
Stan w dniu 31 XII  
REGISTERED UNEMPLOYED PERSONS BY AGE AND EDUCATIONAL LEVEL IN 2015  
As of 31 XII

| WYSZCZEGÓLNIENIE<br>SPECIFICATION                                    | Ogółem<br>Total | W wieku<br>By age                          |              |              |              |                                      | Z liczby ogółem — z wykształceniem<br>Of total number — by education level |  |                              |   |   |
|--|-----------------|--|--------------|--------------|--------------|--------------------------------------|--|--|------------------------------|---|---|
|  |                 | 24 lata<br>i mniej<br>24 years<br>and less | 25-34        | 35-44        | 45-54        | 55 lat<br>i więcej<br>55 and<br>more | wyższym<br>tertiary  | średnim<br>secondary                                   |                              | zasadniczym<br>zawodowym<br>basic<br>vocational | gimnazjalnym,<br>podstawowym<br>i niepełnym<br>podstawowym<br>lower<br>secondary,<br>primary and<br>incomplete<br>primary |
|  |                 |  |              |              |              |                                      |  | zawodowym <sup>a</sup><br>voca-<br>tional <sup>a</sup> | ogólnokształcącym<br>general |   |   |
| <b>WOJEWÓDZTWO .....</b><br><i>VOIVODSHIP</i>                        | <b>123514</b>   | <b>21884</b>                               | <b>37275</b> | <b>26159</b> | <b>22287</b> | <b>15909</b>                         | <b>17588</b>   | <b>31542</b>   | <b>12875</b>                 | <b>36625</b>                                    | <b>24884</b>  |
| <b>Podregion krośnieński .....</b><br><i>Krośnieński subregion</i>   | <b>29270</b>    | <b>4660</b>                                | <b>8720</b>  | <b>6461</b>  | <b>5668</b>  | <b>3761</b>                          | <b>3909</b>  | <b>7711</b>  | <b>2405</b>                  | <b>9381</b>                                     | <b>5864</b>   |
| <i>Powiaty: Powiaty:</i>   |                 |  |              |              |              |                                      |  |  |                              |   |   |
| bieszczadzki .....   | 1788            | 314  | 505          | 381          | 320          | 268                                  | 182  | 418  | 217                          | 548   | 423   |
| brzozowski .....   | 6032            | 883  | 1736         | 1398         | 1241         | 774                                  | 631  | 1548   | 345                          | 2157  | 1351  |
| jasielski .....  | 8091            | 1368                                       | 2402         | 1873         | 1568         | 880                                  | 1036   | 2183   | 682                          | 2627  | 1563  |
| krośnieński .....  | 5041            | 808  | 1591         | 1070         | 964          | 608                                  | 762  | 1319   | 373                          | 1642  | 945   |
| leski .....  | 2486            | 426  | 696          | 544          | 508          | 312                                  | 254  | 698  | 211                          | 755   | 568   |
| sanocki .....  | 4036            | 664  | 1216         | 804          | 709          | 643                                  | 652  | 1037   | 389                          | 1186  | 772   |
| Miasto na prawach powiatu:<br><i>City with powiat status:</i>        |                 |  |              |              |              |                                      |  |  |                              |   |   |
| Krosno .....   | 1796            | 197  | 574          | 391          | 358          | 276                                  | 392  | 508  | 188                          | 466   | 242   |
| <b>Podregion przemyski .....</b><br><i>Przemyski subregion</i>       | <b>26486</b>    | <b>4749</b>                                | <b>8167</b>  | <b>5706</b>  | <b>4691</b>  | <b>3173</b>                          | <b>3626</b>  | <b>5999</b>  | <b>3238</b>                  | <b>7710</b>                                     | <b>5913</b>   |
| <i>Powiaty: Powiaty:</i>   |                 |  |              |              |              |                                      |  |  |                              |   |   |
| jarosławski .....  | 8315            | 1474                                       | 2589         | 1812         | 1374         | 1066                                 | 1150   | 1926   | 803                          | 2532  | 1904  |
| lubaczowski .....  | 3360            | 703  | 1083         | 591          | 581          | 402                                  | 429  | 690  | 448                          | 1153  | 640   |
| przemyski .....  | 5036            | 1011                                       | 1533         | 1043         | 941          | 508                                  | 577  | 1193   | 571                          | 1441  | 1254  |
| przeworski .....   | 5675            | 1155                                       | 1793         | 1192         | 961          | 574                                  | 837  | 1204   | 811                          | 1673  | 1150  |
| Miasto na prawach powiatu:<br><i>City with powiat status:</i>        |                 |  |              |              |              |                                      |  |  |                              |   |   |
| Przemysł .....   | 4100            | 406  | 1169         | 1068         | 834          | 623                                  | 633  | 986  | 605                          | 911   | 965   |
| <b>Podregion rzeszowski .....</b><br><i>Rzeszowski subregion</i>     | <b>35537</b>    | <b>6352</b>                                | <b>10797</b> | <b>7561</b>  | <b>6185</b>  | <b>4642</b>                          | <b>5461</b>  | <b>9879</b>  | <b>3440</b>                  | <b>9969</b>                                     | <b>6788</b>   |
| <i>Powiaty: Powiaty:</i>   |                 |  |              |              |              |                                      |  |  |                              |   |   |
| kolbuszowski .....   | 3175            | 673  | 910          | 594          | 561          | 437                                  | 3330   | 878  | 268                          | 1092  | 607   |
| łańcucki .....   | 4691            | 878  | 1506         | 957          | 735          | 615                                  | 707  | 1375   | 415                          | 1442  | 752   |
| ropczycko-sędziszowski .....   | 4882            | 1044                                       | 1508         | 1112         | 779          | 439                                  | 558  | 1590   | 398                          | 1438  | 898   |
| rzeszowski .....   | 8878            | 1820                                       | 2670         | 1794         | 1549         | 1045                                 | 1174   | 2415   | 868                          | 2414  | 2007  |
| strzyżowski .....  | 5448            | 991  | 1590         | 1269         | 1018         | 580                                  | 564  | 1523   | 440                          | 2018  | 903   |
| Miasto na prawach powiatu:<br><i>City with powiat status:</i>        |                 |  |              |              |              |                                      |  |  |                              |   |   |
| Rzeszów .....  | 8463            | 946  | 2613         | 1835         | 1543         | 1526                                 | 2128   | 2098   | 1051                         | 1565  | 1621  |
| <b>Podregion tarnobrzeski .....</b><br><i>Tarnobrzeski subregion</i> | <b>32221</b>    | <b>6123</b>                                | <b>9591</b>  | <b>6431</b>  | <b>5743</b>  | <b>4333</b>                          | <b>4592</b>  | <b>7953</b>  | <b>3792</b>                  | <b>9565</b>                                     | <b>6319</b>   |
| <i>Powiaty: Powiaty:</i>   |                 |  |              |              |              |                                      |  |  |                              |   |   |
| dębicki .....  | 6587            | 1441                                       | 2045         | 1270         | 1126         | 705                                  | 879  | 1777   | 878                          | 1846  | 1207  |
| leżajski .....   | 4809            | 1009                                       | 1464         | 957          | 816          | 563                                  | 577  | 1158   | 594                          | 1551  | 929   |
| mielecki .....   | 7114            | 1440                                       | 2042         | 1295         | 1269         | 1068                                 | 844  | 1601   | 954                          | 2417  | 1258  |
| niżański .....   | 4603            | 932  | 1419         | 855          | 797          | 600                                  | 612  | 1206   | 476                          | 1273  | 1036  |
| stalowowlowski .....   | 4215            | 618  | 1155         | 920          | 796          | 726                                  | 713  | 1059   | 382                          | 1077  | 984   |
| tarnobrzeski .....   | 2542            | 436  | 777          | 544          | 456          | 329                                  | 407  | 589  | 247                          | 766   | 533   |
| Miasto na prawach powiatu:<br><i>City with powiat status:</i>        |                 |  |              |              |              |                                      |  |  |                              |   |   |
| Tarnobrzeg .....   | 2351            | 247  | 689          | 590          | 483          | 342                                  | 520  | 563  | 261                          | 635   | 372   |

a Łącznie z policealnym.

a Including post-secondary education.

Źródło: dane Ministerstwa Rodziny, Pracy i Polityki Społecznej.

Source: data of Ministry of Family, Labour and Social Policy.

TABL. 7 (30). BEZROBOTNI ZAREJESTROWANI WEDŁUG CZASU POZOSTAWANIA BEZ PRACY W 2015 R.  
Stan w dniu 31 XII  
REGISTERED UNEMPLOYED PERSONS BY DURATION OF UNEMPLOYMENT IN 2015  
As of 31 XII

| WYSZCZEGÓLNIENIE<br>SPECIFICATION                                    | Ogółem<br>Total | Według czasu pozostawania bez pracy <sup>a</sup><br>By duration of unemployment <sup>a</sup> |              |              |              |              |  |
|--|-----------------|--|--------------|--------------|--------------|--------------|--|
|  |                 | 1 miesiąc<br>i mniej<br>1 month<br>and less  | 1-3          | 3-6          | 6-12         | 12-24        | powyżej<br>24 miesięcy<br>more than 24<br>months |
| <b>WOJEWÓDZTWO .....</b><br><i>VOIVODSHIP</i>                        | <b>123514</b>   | <b>10677</b>   | <b>22088</b> | <b>18058</b> | <b>17935</b> | <b>19090</b> | <b>35666</b>                                     |
| <b>Podregion krośnieński .....</b><br><i>Krośnieński subregion</i>   | <b>29270</b>    | <b>2764</b>  | <b>5472</b>  | <b>4063</b>  | <b>4218</b>  | <b>4400</b>  | <b>8353</b>                                      |
| Powiaty: <i>Powiats:</i>   |                 |  |              |              |              |              |  |
| bieszczadzki .....   | 1788            | 153  | 358          | 237          | 282          | 335          | 423  |
| brzozowski .....   | 6032            | 482  | 894          | 701          | 779          | 819          | 2357   |
| jasielski .....  | 8091            | 738  | 1427         | 1159         | 1163         | 1179         | 2425   |
| krośnieński .....  | 5041            | 586  | 936          | 778          | 756          | 830          | 1155   |
| leski .....  | 2486            | 233  | 580          | 279          | 356          | 369          | 669  |
| sanocki .....  | 4036            | 383  | 930          | 642          | 596          | 557          | 928  |
| Miasto na prawach powiatu:<br><i>City with powiat status:</i>        |                 |  |              |              |              |              |  |
| Krosno .....   | 1796            | 189  | 347          | 267          | 286          | 311          | 396  |
| <b>Podregion przemyski .....</b><br><i>Przemyski subregion</i>       | <b>26486</b>    | <b>2132</b>  | <b>4432</b>  | <b>3774</b>  | <b>4022</b>  | <b>4075</b>  | <b>8051</b>                                      |
| Powiaty: <i>Powiats:</i>   |                 |  |              |              |              |              |  |
| jarosławski .....  | 8315            | 526  | 1107         | 1106         | 1263         | 1435         | 2878   |
| lubaczowski .....  | 3360            | 408  | 860          | 595          | 500          | 524          | 473  |
| przemyski .....  | 5036            | 438  | 869          | 691          | 818          | 726          | 1494   |
| przeworski .....   | 5675            | 447  | 1023         | 896          | 866          | 773          | 1670   |
| Miasto na prawach powiatu:<br><i>City with powiat status:</i>        |                 |  |              |              |              |              |  |
| Przemysł .....   | 4100            | 313  | 573          | 486          | 575          | 617          | 1536   |
| <b>Podregion rzeszowski .....</b><br><i>Rzeszowski subregion</i>     | <b>35537</b>    | <b>2929</b>  | <b>6013</b>  | <b>5073</b>  | <b>5083</b>  | <b>5536</b>  | <b>10903</b>                                     |
| Powiaty: <i>Powiats:</i>   |                 |  |              |              |              |              |  |
| kolbuszowski .....   | 3175            | 319  | 608          | 558          | 426          | 417          | 847  |
| łańcucki .....   | 4691            | 437  | 906          | 734          | 718          | 697          | 1199   |
| ropczycko-sędziszowski .....   | 4882            | 469  | 743          | 751          | 763          | 725          | 1431   |
| rzeszowski .....   | 8878            | 658  | 1552         | 1225         | 1260         | 1488         | 2695   |
| strzyżowski .....  | 5448            | 388  | 905          | 681          | 675          | 791          | 2008   |
| Miasto na prawach powiatu:<br><i>City with powiat status:</i>        |                 |  |              |              |              |              |  |
| Rzeszów .....  | 8463            | 658  | 1299         | 1124         | 1241         | 1418         | 2723   |
| <b>Podregion tarnobrzeski .....</b><br><i>Tarnobrzeski subregion</i> | <b>32221</b>    | <b>2852</b>  | <b>6171</b>  | <b>5148</b>  | <b>4612</b>  | <b>5079</b>  | <b>8359</b>                                      |
| Powiaty: <i>Powiats:</i>   |                 |  |              |              |              |              |  |
| dębicki .....  | 6587            | 589  | 1362         | 1031         | 930          | 919          | 1756   |
| leżajski .....   | 4809            | 363  | 859          | 775          | 668          | 787          | 1357   |
| mielecki .....   | 7114            | 546  | 1249         | 1367         | 991          | 1116         | 1845   |
| niżański .....   | 4603            | 418  | 907          | 637          | 756          | 725          | 1160   |
| stalowowolski .....  | 4215            | 469  | 869          | 599          | 570          | 592          | 1116   |
| tarnobrzeski .....   | 2542            | 239  | 479          | 422          | 367          | 454          | 581  |
| Miasto na prawach powiatu:<br><i>City with powiat status:</i>        |                 |  |              |              |              |              |  |
| Tarnobrzeg .....   | 2351            | 228  | 446          | 317          | 330          | 486          | 544  |

<sup>a</sup> Od momentu rejestracji w urzędzie pracy; przedziały zostały domknięte prawostronnie: np. w przedziale 3-6 uwzględniono osoby, które pozostawały bez pracy 3 miesiące i 1 dzień do 6 miesięcy.

Źródło: dane Ministerstwa Rodziny, Pracy i Polityki Społecznej.

<sup>a</sup> From the date of registering in a labour office; intervals were shifted upward, e.g., in the interval 3-6 persons remaining unemployed for 3 months and 1 day to 6 months were included.

Source: data of Ministry of Family, Labour and Social Policy.

TABL. 8 (31). BEZROBOTNI ZAREJESTROWANI WEDŁUG STAŻU PRACY W 2015 R.  
Stan w dniu 31 XII

REGISTERED UNEMPLOYED PERSONS BY WORK SENIORITY IN 2015  
As of 31 XII

| WYSZCZEGÓLNIENIE<br>SPECIFICATION                             | Ogółem<br>Total | Bez stażu pracy<br>No work seniority | Ze stażem <sup>a</sup><br>With work seniority <sup>a</sup> |              |              |              |              | powyżej 30 lat<br>more than 30 years |
|---|-----------------|--------------------------------------|--|--------------|--------------|--------------|--------------|--------------------------------------|
|   |                 |                                      | 1 rok i mniej<br>1 year and less                           | 1-5          | 5-10         | 10-20        | 20-30        |                                      |
| <b>WOJEWÓDZTWO</b> .....                                      | <b>123514</b>   | <b>24411</b>                         | <b>23095</b>   | <b>27463</b> | <b>17023</b> | <b>17334</b> | <b>10465</b> | <b>3723</b>                          |
| <i>VOIVODSHIP</i>   |                 |                                      |  |              |              |              |              |                                      |
| <b>Podregion krośnieński</b> .....                            | <b>29270</b>    | <b>5397</b>                          | <b>5239</b>  | <b>6570</b>  | <b>4329</b>  | <b>4318</b>  | <b>2516</b>  | <b>901</b>                           |
| <i>Krośnieński subregion</i>                                  |                 |                                      |  |              |              |              |              |                                      |
| Powiaty: <i>Powiats:</i>                                      |                 |                                      |  |              |              |              |              |                                      |
| bieszczadzki .....  | 1788            | 290                                  | 324  | 423          | 305          | 267          | 132          | 47                                   |
| brzozowski .....  | 6032            | 1032                                 | 1058   | 1396         | 1041         | 901          | 493          | 111                                  |
| jasielski .....   | 8091            | 1906                                 | 1422   | 1757         | 1010         | 1085         | 644          | 267                                  |
| krośnieński .....   | 5041            | 860                                  | 929  | 1103         | 750          | 752          | 456          | 191                                  |
| leski .....   | 2486            | 320                                  | 543  | 608          | 383          | 391          | 197          | 44                                   |
| sanocki .....   | 4036            | 737                                  | 630  | 891          | 585          | 639          | 405          | 149                                  |
| Miasto na prawach powiatu:<br><i>City with powiat status:</i> |                 |                                      |  |              |              |              |              |                                      |
| Krosno .....  | 1796            | 252                                  | 333  | 392          | 255          | 283          | 189          | 92                                   |
| <b>Podregion przemyski</b> .....                              | <b>26486</b>    | <b>5980</b>                          | <b>4992</b>  | <b>5899</b>  | <b>3318</b>  | <b>3636</b>  | <b>2015</b>  | <b>646</b>                           |
| <i>Przemyski subregion</i>                                    |                 |                                      |  |              |              |              |              |                                      |
| Powiaty: <i>Powiats:</i>                                      |                 |                                      |  |              |              |              |              |                                      |
| jarosławski .....   | 8315            | 1952                                 | 1592   | 1868         | 1026         | 1076         | 628          | 173                                  |
| lubaczowski .....   | 3360            | 518                                  | 770  | 877          | 461          | 441          | 222          | 71                                   |
| przemyski .....   | 5036            | 1255                                 | 805  | 1142         | 609          | 727          | 373          | 125                                  |
| przeworski .....  | 5675            | 1419                                 | 1176   | 1165         | 655          | 710          | 402          | 148                                  |
| Miasto na prawach powiatu:<br><i>City with powiat status:</i> |                 |                                      |  |              |              |              |              |                                      |
| Przemysl .....  | 4100            | 836                                  | 649  | 847          | 567          | 682          | 390          | 129                                  |
| <b>Podregion rzeszowski</b> .....                             | <b>35537</b>    | <b>7219</b>                          | <b>7097</b>  | <b>7389</b>  | <b>4830</b>  | <b>4918</b>  | <b>3045</b>  | <b>1039</b>                          |
| <i>Rzeszowski subregion</i>                                   |                 |                                      |  |              |              |              |              |                                      |
| Powiaty: <i>Powiats:</i>                                      |                 |                                      |  |              |              |              |              |                                      |
| kolbuszowski .....  | 3175            | 720                                  | 679  | 648          | 362          | 427          | 244          | 95                                   |
| łańcucki .....  | 4691            | 850                                  | 989  | 1018         | 632          | 650          | 409          | 143                                  |
| ropczyczo-sędziszowski .....                                  | 4882            | 1305                                 | 760  | 1052         | 713          | 652          | 309          | 91                                   |
| rzeszowski .....  | 8878            | 1821                                 | 1887   | 1768         | 1176         | 1180         | 783          | 263                                  |
| strzyżowski .....   | 5448            | 1198                                 | 824  | 1312         | 785          | 811          | 399          | 119                                  |
| Miasto na prawach powiatu:<br><i>City with powiat status:</i> |                 |                                      |  |              |              |              |              |                                      |
| Rzeszów .....   | 8463            | 1325                                 | 1958   | 1591         | 1162         | 1198         | 901          | 328                                  |
| <b>Podregion tarnobrzeski</b> .....                           | <b>32221</b>    | <b>5815</b>                          | <b>5767</b>  | <b>7605</b>  | <b>4546</b>  | <b>4462</b>  | <b>2889</b>  | <b>1137</b>                          |
| <i>Tarnobrzeski subregion</i>                                 |                 |                                      |  |              |              |              |              |                                      |
| Powiaty: <i>Powiats:</i>                                      |                 |                                      |  |              |              |              |              |                                      |
| dębicki .....   | 6587            | 1154                                 | 1242   | 1634         | 1003         | 862          | 520          | 172                                  |
| leżajski .....  | 4809            | 1263                                 | 981  | 1030         | 578          | 563          | 292          | 102                                  |
| mielecki .....  | 7114            | 1128                                 | 1081   | 1724         | 1094         | 1049         | 638          | 400                                  |
| niżański .....  | 4603            | 902                                  | 923  | 1064         | 602          | 597          | 410          | 105                                  |
| stalowowolski .....   | 4215            | 739                                  | 581  | 969          | 561          | 670          | 501          | 194                                  |
| tarnobrzeski .....  | 2542            | 373                                  | 530  | 609          | 345          | 343          | 266          | 76                                   |
| Miasto na prawach powiatu:<br><i>City with powiat status:</i> |                 |                                      |  |              |              |              |              |                                      |
| Tarnobrzeg .....  | 2351            | 256                                  | 429  | 575          | 363          | 378          | 262          | 88                                   |

<sup>a</sup> Przedziały zostały domknięte prawostronnie, np. w przedziale 1-5 uwzględniono osoby, które pracowały 1 rok i 1 dzień do 5 lat.

Źródło: dane Ministerstwa Rodziny, Pracy i Polityki Społecznej.

<sup>a</sup> Intervals were shifted upward, e.g., in the interval 1-5 persons who worked 1 year and 1 day to 5 years were included.

Source: data of Ministry of Family, Labour and Social Policy.

TABL. 9 (32). BEZROBOTNI ZAREJESTROWANI BĘDĄCY W SZCZEGÓLNEJ SYTUACJI NA RYNKU PRACY W 2015 R.  
Stan w dniu 31 XII  
REGISTERED UNEMPLOYED PERSONS WITH A SPECIFIC SITUATION ON THE LABOUR MARKET IN 2015  
As of 31 XII

| WYSZCZEGÓLNIENIE<br>SPECIFICATION                                    | W wieku Aged                         |   | Długotwale<br>bezrobotni <sup>a</sup><br>Long-term<br>unemployed <sup>a</sup> | Bez kwalifikacji<br>zawodowych<br>Without<br>occupational<br>qualifications | Samotnie<br>wychowujący co<br>najmniej jedno<br>dziecko w wieku do<br>6 roku życia<br>Bringing up single-<br>handed at least one<br>child aged 6 and<br>below | Niepełnosprawni<br>Disabled |
|--|--------------------------------------|---|---|---|---|-----------------------------|
|  | 24 lata i mniej<br>24 years and less | 50 lat i więcej<br>50 years<br>and more |   |   |   |                             |
| <b>WOJEWÓDZTWO .....</b><br><i>VOIVODSHIP</i>                        | <b>21884</b>                         | <b>27449</b>                            | <b>74688</b>  | <b>32662</b>  | <b>19273</b>  | <b>5652</b>                 |
| <b>Podregion krośnieński .....</b><br><i>Krośnieński subregion</i>   | <b>4660</b>                          | <b>6632</b>                             | <b>17665</b>  | <b>7399</b>   | <b>5194</b>   | <b>1244</b>                 |
| Powiaty: <i>Powiats:</i>   |                                      |   |   |   |   |                             |
| bieszczadzki .....   | 314                                  | 437                                     | 1074  | 635   | 346   | 70                          |
| brzozowski .....   | 883                                  | 1377                                    | 4018  | 1661  | 1081  | 125                         |
| jasielski .....  | 1368                                 | 1636                                    | 5140  | 1630  | 1246  | 254                         |
| krośnieński .....  | 808                                  | 1111                                    | 2795  | 1278  | 1071  | 409                         |
| leski .....  | 426                                  | 569                                     | 1459  | 713   | 367   | 31                          |
| sanocki .....  | 664                                  | 1021                                    | 2157  | 1103  | 757   | 168                         |
| Miasto na prawach powiatu:<br><i>City with powiat status:</i>        |                                      |   |   |   |   |                             |
| Krosno .....   | 197                                  | 481                                     | 1022  | 379   | 326   | 187                         |
| <b>Podregion przemyski .....</b><br><i>Przemyski subregion</i>       | <b>4749</b>                          | <b>5615</b>                             | <b>16718</b>  | <b>7894</b>   | <b>4385</b>   | <b>1080</b>                 |
| Powiaty: <i>Powiats:</i>   |                                      |   |   |   |   |                             |
| jarosławski .....  | 1474                                 | 1755                                    | 5530  | 2707  | 1378  | 288                         |
| lubaczowski .....  | 703                                  | 715                                     | 1802  | 849   | 597   | 128                         |
| przemyski .....  | 1011                                 | 1012                                    | 3029  | 1570  | 869   | 229                         |
| przeworski .....   | 1155                                 | 1063                                    | 3548  | 1738  | 962   | 165                         |
| Miasto na prawach powiatu:<br><i>City with powiat status:</i>        |                                      |   |   |   |   |                             |
| Przemysł .....   | 406                                  | 1070                                    | 2809  | 1030  | 579   | 270                         |
| <b>Podregion rzeszowski .....</b><br><i>Rzeszowski subregion</i>     | <b>6352</b>                          | <b>7865</b>                             | <b>21772</b>  | <b>8500</b>   | <b>4241</b>   | <b>1617</b>                 |
| Powiaty: <i>Powiats:</i>   |                                      |   |   |   |   |                             |
| kolbuszowski .....   | 673                                  | 757                                     | 1770  | 933   | 347   | 176                         |
| łańcucki .....   | 878                                  | 988                                     | 2841  | 1059  | 477   | 202                         |
| ropczycko-sędziszowski .....   | 1044                                 | 820                                     | 2969  | 1396  | 739   | 192                         |
| rzeszowski .....   | 1820                                 | 1839                                    | 5356  | 2166  | 1130  | 328                         |
| strzyżowski .....  | 991                                  | 1086                                    | 3608  | 1245  | 654   | 163                         |
| Miasto na prawach powiatu:<br><i>City with powiat status:</i>        |                                      |   |   |   |   |                             |
| Rzeszów .....  | 946                                  | 2375                                    | 5228  | 1701  | 894   | 556                         |
| <b>Podregion tarnobrzeski .....</b><br><i>Tarnobrzeski subregion</i> | <b>6123</b>                          | <b>7337</b>                             | <b>18533</b>  | <b>8869</b>   | <b>5453</b>   | <b>1711</b>                 |
| Powiaty: <i>Powiats:</i>   |                                      |   |   |   |   |                             |
| dębicki .....  | 1441                                 | 1279                                    | 3729  | 1523  | 1169  | 355                         |
| leżajski .....   | 1009                                 | 979                                     | 3032  | 1878  | 843   | 133                         |
| mielecki .....   | 1440                                 | 1753                                    | 3756  | 1830  | 1071  | 481                         |
| niżański .....   | 932                                  | 1021                                    | 2683  | 1467  | 758   | 152                         |
| stalowowolski .....  | 618                                  | 1164                                    | 2471  | 1031  | 758   | 312                         |
| tarnobrzeski .....   | 436                                  | 543                                     | 1410  | 633   | 482   | 136                         |
| Miasto na prawach powiatu:<br><i>City with powiat status:</i>        |                                      |   |   |   |   |                             |
| Tarnobrzeg .....   | 247                                  | 598                                     | 1452  | 507   | 372   | 142                         |

<sup>a</sup> Pozostający w rejestrze powiatowego urzędu pracy łącznie przez okres ponad 12 miesięcy w okresie ostatnich 2 lat, z wyłączeniem okresów odbywania stażu i przegoutowania zawodowego.

Źródło: dane Ministerstwa Rodziny, Pracy i Polityki Społecznej.

<sup>a</sup> Remaining in the register rolls of the powiat labour office for the overall period of over 12 months during the last two years, excluding the periods of undergoing a traineeship and on a job occupational training.

Source: data of the Ministry of Family, Labour and Social Policy.

TABL. 10 (33). POSZKODOWANI W WYPADKACH PRZY PRACY <sup>a</sup> ORAZ LICZBA DNI NIEZDOLNOŚCI DO PRACY SPOWODOWANEJ WYPADKAMI W 2015 R.PERSONS INJURED IN ACCIDENTS AT WORK <sup>a</sup> AND THE NUMBER OF DAYS OF INABILITY TO WORK CAUSED BY ACCIDENTS IN 2015

| WYSZCZEGÓLNIENIE<br>SPECIFICATION                                   | Poszkodowani <i>Persons injured</i> |  |  |                            |                           | Liczba dni niezdolności do pracy<br><i>Number of days an inability to work</i> |   |
|---|-------------------------------------|--|--|----------------------------|---------------------------|--|---|
|   | ogółem<br><i>total</i>              | w tym kobiety<br><i>of which women</i> | z liczby ogółem – w wypadkach<br><i>of total number – in accidents</i> |                            |                           | ogółem<br><i>total</i>   | na jednego poszkodowanego <sup>b</sup><br><i>per one person injured<sup>b</sup></i> |
|   |                                     |  | śmiertelnych<br><i>fatal</i>   | ciężkich<br><i>serious</i> | lżejszych<br><i>light</i> |  |   |
| <b>WOJEWÓDZTWO</b> .....<br><i>VOIVODSHIP</i>                       | 3409                                | 1252                                   | 18   | 31                         | 3360                      | 155755   | 46  |
| <b>Podregion krośnieński</b> .....<br><i>Krośnieński subregion</i>  | 827                                 | 300                                    | 8  | 14                         | 805                       | 39011  | 48  |
| Powiaty: <i>Powiats:</i>  |                                     |  |  |                            |                           |  |   |
| bieszczadzki .....  | 31                                  | 17                                     | 1  | -                          | 30                        | 1683   | 53  |
| brzozowski .....  | 67                                  | 27                                     | 2  | 5                          | 60                        | 3145   | 48  |
| jasielski .....   | 199                                 | 80                                     | 1  | -                          | 198                       | 10522  | 53  |
| krośnieński .....   | 88                                  | 32                                     | -  | 3                          | 85                        | 4041   | 46  |
| leski .....   | 26                                  | 11                                     | -  | -                          | 26                        | 1537   | 59  |
| sanocki .....   | 235                                 | 67                                     | 2  | 6                          | 227                       | 10640  | 46  |
| Miasto na prawach powiatu:<br><i>City with powiat status:</i>       |                                     |  |  |                            |                           |  |   |
| Krosno .....  | 181                                 | 66                                     | 2  | -                          | 179                       | 7443   | 42  |
| <b>Podregion przemyski</b> .....<br><i>Przemyski subregion</i>      | 520                                 | 222                                    | 2  | 2                          | 516                       | 21057  | 41  |
| Powiaty: <i>Powiats:</i>  |                                     |  |  |                            |                           |  |   |
| jarosławski .....   | 147                                 | 61                                     | 1  | -                          | 146                       | 6102   | 42  |
| lubaczowski .....   | 53                                  | 25                                     | -  | -                          | 53                        | 2387   | 45  |
| przemyski .....   | 40                                  | 15                                     | -  | -                          | 40                        | 1863   | 47  |
| przeworski .....  | 101                                 | 46                                     | 1  | 1                          | 99                        | 3737   | 37  |
| Miasto na prawach powiatu:<br><i>City with powiat status:</i>       |                                     |  |  |                            |                           |  |   |
| Przemysł .....  | 179                                 | 75                                     | -  | 1                          | 178                       | 6968   | 39  |
| <b>Podregion rzeszowski</b> .....<br><i>Rzeszowski subregion</i>    | 1266                                | 482                                    | 2  | 3                          | 1261                      | 54552  | 43  |
| Powiaty: <i>Powiats:</i>  |                                     |  |  |                            |                           |  |   |
| kolbuszowski .....  | 71                                  | 39                                     | -  | -                          | 71                        | 3454   | 49  |
| łańcucki .....  | 76                                  | 28                                     | -  | -                          | 76                        | 2613   | 34  |
| ropczycko-sędziszowski ....   | 111                                 | 40                                     | 1  | -                          | 110                       | 6319   | 57  |
| rzeszowski .....  | 172                                 | 40                                     | -  | -                          | 172                       | 8425   | 49  |
| strzyżowski .....   | 71                                  | 29                                     | -  | -                          | 71                        | 3524   | 50  |
| Miasto na prawach powiatu:<br><i>City with powiat status:</i>       |                                     |  |  |                            |                           |  |   |
| Rzeszów .....   | 765                                 | 306                                    | 1  | 3                          | 761                       | 30217  | 40  |
| <b>Podregion tarnobrzeski</b> ....<br><i>Tarnobrzeski subregion</i> | 796                                 | 248                                    | 6  | 12                         | 778                       | 41135  | 52  |
| Powiaty: <i>Powiats:</i>  |                                     |  |  |                            |                           |  |   |
| dębicki .....   | 165                                 | 46                                     | 2  | 2                          | 161                       | 7591   | 47  |
| leżajski .....  | 68                                  | 24                                     | -  | -                          | 68                        | 5099   | 75  |
| mielecki .....  | 189                                 | 45                                     | 3  | -                          | 186                       | 7995   | 43  |
| niżański .....  | 59                                  | 24                                     | 1  | 1                          | 57                        | 3459   | 60  |
| stalowowolski .....   | 190                                 | 47                                     | -  | 5                          | 185                       | 11206  | 59  |
| tarnobrzeski .....  | 65                                  | 30                                     | -  | 4                          | 61                        | 2606   | 40  |
| Miasto na prawach powiatu:<br><i>City with powiat status:</i>       |                                     |  |  |                            |                           |  |   |
| Tarnobrzeg .....  | 60                                  | 32                                     | -  | -                          | 60                        | 3179   | 53  |

<sup>a</sup> Zgłoszone w danym roku; bez wypadków w gospodarstwach indywidualnych w rolnictwie. <sup>b</sup> Bez osób poszkodowanych w wypadkach śmiertelnych oraz bez liczby dni niezdolności do pracy dla tych osób.

<sup>a</sup> Registered in a given year; excluding accidents on private farms in agriculture. <sup>b</sup> Excluding persons injured in fatal accidents and without the number of days of inability to work of these persons.

TABL. 11 (34). ZATRUDNIENI W WARUNKACH ZAGROŻENIA<sup>a</sup> W 2015 R.  
Stan w dniu 31 XII

PERSONS WORKING IN HAZARDOUS CONDITIONS<sup>a</sup> IN 2015  
As of 31 XII

| WYSZCZEGÓLNIENIE<br>SPECIFICATION                                  | Ogółem<br>Grand total |   | Zagrożenie Hazard                         |   |   |   |  |   |
|--|-----------------------|---|---|---|---|---|--|---|
|  |                       |   | związane<br>connected with                |   |   |   | czynnikami mechanicznymi<br>związanymi z maszynami<br>szczególnie niebezpiecznymi<br>connected with mechanical<br>factors related to particularly<br>dangerous machinery |   |
|  | razem<br>total        | w tym przez<br>jedną grupę<br>czynników<br>of which one<br>group of factors | ze środowiskiem pracy<br>work environment |   | z uciążliwością pracy<br>strenuous conditions |   | razem<br>total   | w tym przez<br>jedną grupę<br>czynników<br>of which one<br>group of factors |
|  |                       |   | razem<br>total                            | w tym przez<br>jedną grupę<br>czynników<br>of which one<br>group of factors | razem<br>total                                | w tym przez<br>jedną grupę<br>czynników<br>of which one<br>group of factors |  |   |
| <b>WOJEWÓDZTWO .....</b><br><i>VOIVODSHIP</i>                      | <b>22645</b>          | <b>16905</b>  | <b>13812</b>                              | <b>9910</b>   | <b>5620</b>                                   | <b>4688</b>   | <b>3213</b>  | <b>2307</b>   |
| <b>Podregion krośnieński .....</b><br><i>Krośnieński subregion</i> | <b>5295</b>           | <b>4211</b>   | <b>3446</b>                               | <b>2696</b>   | <b>758</b>                                    | <b>707</b>  | <b>1091</b>  | <b>808</b>  |
| <i>Powiaty: Powiaty:</i>   |                       |   |   |   |   |   |  |   |
| bieszczadzki .....   | 179                   | 153   | 132                                       | 106   | -   | -   | 47   | 47  |
| brzozowski .....   | 518                   | 319   | 288                                       | 175   | 7   | 7   | 223  | 137   |
| jasielski .....  | 717                   | 580   | 471                                       | 338   | 227   | 224   | 19   | 18  |
| krośnieński .....  | 421                   | 220   | 274                                       | 121   | 79  | 41  | 68   | 58  |
| leski .....  | 129                   | 101   | 59  | 53  | 52  | 42  | 18   | 6   |
| sanocki .....  | 1015                  | 846   | 406                                       | 362   | 99  | 99  | 510  | 385   |
| Miasto na prawach powiatu:<br><i>City with powiat status:</i>      |                       |   |   |   |   |   |  |   |
| Krosno .....   | 2316                  | 1992  | 1816                                      | 1541  | 294   | 294   | 206  | 157   |
| <b>Podregion przemyski .....</b><br><i>Przemyski subregion</i>     | <b>2900</b>           | <b>2157</b>   | <b>1438</b>                               | <b>1167</b>   | <b>741</b>                                    | <b>677</b>  | <b>721</b>   | <b>313</b>  |
| <i>Powiaty: Powiaty:</i>   |                       |   |   |   |   |   |  |   |
| jarosławski .....  | 1699                  | 1325  | 918                                       | 806   | 512   | 476   | 269  | 43  |
| lubaczowski .....  | 214                   | 134   | 52  | 29  | 18  | 16  | 144  | 89  |
| przemyski .....  | 150                   | 117   | 21  | 4   | 115   | 111   | 14   | 2   |
| przeworski .....   | 415                   | 283   | 199                                       | 180   | 33  | 33  | 183  | 70  |
| Miasto na prawach powiatu:<br><i>City with powiat status:</i>      |                       |   |   |   |   |   |  |   |
| Przemysł .....   | 422                   | 298   | 248                                       | 148   | 63  | 41  | 111  | 109   |
| <b>Podregion rzeszowski .....</b><br><i>Rzeszowski subregion</i>   | <b>4231</b>           | <b>3576</b>   | <b>2421</b>                               | <b>1959</b>   | <b>1179</b>                                   | <b>1078</b>   | <b>631</b>   | <b>539</b>  |
| <i>Powiaty: Powiaty:</i>   |                       |   |   |   |   |   |  |   |
| kolbuszowski .....   | 43                    | 40  | 25  | 22  | 7   | 7   | 11   | 11  |
| łańcucki .....   | 494                   | 492   | 432                                       | 432   | 19  | 19  | 43   | 41  |
| ropczycko-sędziszowski .....                                       | 488                   | 407   | 153                                       | 134   | 167   | 124   | 168  | 149   |
| rzeszowski .....   | 616                   | 480   | 270                                       | 152   | 224   | 216   | 122  | 112   |
| strzyżowski .....  | 317                   | 273   | 285                                       | 241   | 12  | 12  | 20   | 20  |
| Miasto na prawach powiatu:<br><i>City with powiat status:</i>      |                       |   |   |   |   |   |  |   |
| Rzeszów .....  | 2273                  | 1884  | 1256                                      | 978   | 750   | 700   | 267  | 206   |
| <b>Podregion tarnobrzski .....</b><br><i>Tarnobrzski subregion</i> | <b>10219</b>          | <b>6961</b>   | <b>6507</b>                               | <b>4088</b>   | <b>2942</b>                                   | <b>2226</b>   | <b>770</b>   | <b>647</b>  |
| <i>Powiaty: Powiaty:</i>   |                       |   |   |   |   |   |  |   |
| dębicki .....  | 2321                  | 1698  | 778                                       | 633   | 1418  | 946   | 125  | 119   |
| leżajski .....   | 570                   | 486   | 376                                       | 311   | 150   | 150   | 44   | 25  |
| mielecki .....   | 2058                  | 1545  | 1605                                      | 1118  | 217   | 195   | 236  | 232   |
| niżański .....   | 206                   | 181   | 109                                       | 100   | 8   | 8   | 89   | 73  |
| stalowowlski .....   | 4042                  | 2189  | 3197                                      | 1556  | 664   | 518   | 181  | 115   |
| tarnobrzski .....  | 723                   | 692   | 281                                       | 264   | 370   | 365   | 72   | 63  |
| Miasto na prawach powiatu:<br><i>City with powiat status:</i>      |                       |   |   |   |   |   |  |   |
| Tarnobrzeg .....   | 299                   | 170   | 161                                       | 106   | 115   | 44  | 23   | 20  |

<sup>a</sup> Liczeni tylko jeden raz w grupie czynnika przeważającego, tzn. mającego największe szkodliwe znaczenie na danym stanowisku pracy; dane dotyczą podmiotów, w których liczba pracujących przekracza 9 osób.

<sup>a</sup> Listed only once by predominant factor, i.e., the factor having the most hazardous effect at a given work post; data concern entities employing more than 9 persons.

TABL. 12 (35). ZATRUDNIENI<sup>a</sup> W WARUNKACH ZAGROŻENIA CZYNNIKAMI SZKODLIWYMI I NIEBEZPIECZNYMI DLA ZDROWIA W 2015 R.PERSONS WORKING<sup>a</sup> IN HAZARDOUS CONDITIONS WITH SUBSTANCES HARMFUL AND DANGEROUS TO HEALTH IN 2015

| WYSZCZEGÓLNIENIE<br>SPECIFICATION                              | Zagrożenie<br>Hazard                      |  |  |                |                             |  |                |   |  | z czynnikami<br>mechanicz-<br>nymi<br>związanymi<br>z maszynami<br>szczególnie<br>niebezpiecz-<br>nymi<br>connected<br>with<br>mechanical<br>factors<br>related to<br>particularly<br>dangerous<br>machinery |
|--|---|--|--|----------------|-----------------------------|--|----------------|---|--|--|
|  | związane<br>connected with                |  |  |                |                             |  |                |   | z uciążliwością pracy<br>strenuous conditions          |  |
|  | ze środowiskiem pracy<br>work environment |  |  |                |                             |  | razem<br>total | w tym nie-<br>dostateczne<br>oświetlenie<br>stanowiska<br>pracy<br>of which<br>insufficient<br>lighting of<br>workplace |  |  |
|  | razem<br>total                            | substancje<br>chemiczne<br>chemical<br>sub-<br>stances | pyły<br>przemysłowe<br>industrial<br>dusts | hałas<br>noise | wibracje<br>vibra-<br>tions | mikro-<br>klimat<br>gorący<br>hot<br>micro-<br>climate |                |   | mikro-<br>klimat<br>zimny<br>cold<br>micro-<br>climate |  |
| <b>WOJEWÓDZTWO .....<br/>VOIVODSHIP</b>                        | <b>17394</b>                              | <b>479</b>   | <b>1415</b>                                | <b>10107</b>   | <b>1543</b>                 | <b>1051</b>  | <b>702</b>     | <b>6965</b>   | <b>382</b>   | <b>3876</b>  |
| <b>Podregion krośnieński .....<br/>Krośnieński subregion</b>   | <b>4145</b>                               | <b>79</b>  | <b>664</b>                                 | <b>2218</b>    | <b>383</b>                  | <b>108</b>   | <b>6</b>       | <b>901</b>  | <b>48</b>  | <b>1266</b>  |
| Powiaty: Powiaty:  |   |  |  |                |                             |  |                |   |  |  |
| bieszczadzki .....   | 196                                       | -  | 57   | 120            | 19                          | -  | -              | 79  | -  | 92   |
| brzozowski .....   | 308                                       | 8  | 104  | 117            | 59                          | 12   | -              | 20  | -  | 243  |
| jasielski .....  | 606                                       | 36   | 115  | 285            | 109                         | 40   | -              | 233   | 5  | 28   |
| krośnieński .....  | 287                                       | 14   | 36   | 89             | 16                          | 13   | 6              | 84  | 40   | 68   |
| leski .....  | 63  | -  | 2  | 57             | 4                           | -  | -              | 57  | -  | 18   |
| sanocki .....  | 602                                       | 13   | 137  | 352            | 60                          | 10   | -              | 116   | 3  | 520  |
| Miasto na prawach powiatu:<br>City with powiat status:         |   |  |  |                |                             |  |                |   |  |  |
| Krosno .....   | 2083                                      | 8  | 213  | 1198           | 116                         | 33   | -              | 312   | -  | 297  |
| <b>Podregion przemyski .....<br/>Przemyski subregion</b>       | <b>2414</b>                               | <b>89</b>  | <b>67</b>                                  | <b>1360</b>    | <b>186</b>                  | <b>149</b>   | <b>395</b>     | <b>794</b>  | <b>-</b>   | <b>745</b>   |
| Powiaty: Powiaty:  |   |  |  |                |                             |  |                |   |  |  |
| jarosławski .....  | 1642                                      | 1  | 16   | 904            | 131                         | 102  | 356            | 528   | -  | 276  |
| lubaczowski .....  | 115                                       | 1  | -  | 89             | 25                          | -  | -              | 29  | -  | 152  |
| przemyski .....  | 32  | -  | 19   | 10             | 3                           | -  | -              | 116   | -  | 18   |
| przeworski .....   | 361                                       | 82   | 15   | 211            | 22                          | 4  | -              | 41  | -  | 187  |
| Miasto na prawach powiatu:<br>City with powiat status:         |   |  |  |                |                             |  |                |   |  |  |
| Przemysł .....   | 264                                       | 5  | 17   | 146            | 5                           | 43   | 39             | 80  | -  | 112  |
| <b>Podregion rzeszowski .....<br/>Rzeszowski subregion</b>     | <b>2727</b>                               | <b>97</b>  | <b>274</b>                                 | <b>1665</b>    | <b>346</b>                  | <b>107</b>   | <b>49</b>      | <b>1474</b>   | <b>255</b>   | <b>636</b>   |
| Powiaty: Powiaty:  |   |  |  |                |                             |  |                |   |  |  |
| kolbuszowski .....   | 28  | 13   | 12   | 3              | -                           | -  | -              | 7   | -  | 11   |
| łańcucki .....   | 432                                       | -  | 2  | 430            | -                           | -  | -              | 19  | -  | 43   |
| ropczycko-śędziszowski ....                                    | 167                                       | 5  | 23   | 118            | 1                           | -  | -              | 210   | 10   | 168  |
| rzeszowski .....   | 304                                       | 53   | 24   | 158            | 44                          | 1  | -              | 267   | 18   | 122  |
| strzyżowski .....  | 285                                       | -  | 115  | 66             | -                           | -  | 30             | 12  | -  | 20   |
| Miasto na prawach powiatu:<br>City with powiat status:         |   |  |  |                |                             |  |                |   |  |  |
| Rzeszów .....  | 1511                                      | 26   | 98   | 890            | 301                         | 106  | 19             | 959   | 227  | 272  |
| <b>Podregion tarnobrzeski .....<br/>Tarnobrzeski subregion</b> | <b>8108</b>                               | <b>214</b>   | <b>410</b>                                 | <b>4864</b>    | <b>628</b>                  | <b>687</b>   | <b>252</b>     | <b>3796</b>   | <b>79</b>  | <b>1229</b>  |
| Powiaty: Powiaty:  |   |  |  |                |                             |  |                |   |  |  |
| dębicki .....  | 804                                       | -  | 79   | 399            | 9                           | 49   | 204            | 1418  | -  | 155  |
| leżajski .....   | 433                                       | 20   | 28   | 293            | 15                          | 23   | 16             | 161   | -  | 44   |
| mielecki .....   | 1644                                      | 60   | 50   | 1078           | 120                         | -  | 23             | 285   | -  | 549  |
| nizański .....   | 118                                       | 5  | 8  | 90             | 1                           | 3  | -              | 15  | -  | 89   |
| stalowowolski .....  | 4550                                      | 112  | 189  | 2737           | 472                         | 504  | 4              | 1406  | 53   | 255  |
| tarnobrzeski .....   | 298                                       | -  | 8  | 180            | 8                           | 82   | 5              | 370   | -  | 72   |
| Miasto na prawach powiatu:<br>City with powiat status:         |   |  |  |                |                             |  |                |   |  |  |
| Tarnobrzeg .....   | 261                                       | 17   | 48   | 87             | 3                           | 26   | -              | 141   | 26   | 65   |

a Liczeni tyle razy, na ile czynników szkodliwych są narażeni; dane dotyczą podmiotów, w których liczba pracujących przekracza 9 osób.

a Listed accordingly to the number of hazards with which they are threatened; data concern entities employing more than 9 persons.



TABL. 13 (36). ZATRUDNIENI NA STANOWISKACH PRACY, DLA KTÓRYCH DOKONANO OCENY RYZYKA ZAWODOWEGO<sup>a</sup> W 2015 R.  
PAID EMPLOYEES ON POSITIONS FOR WHICH EVALUATION OF OCCUPATIONAL RISK WAS DONE<sup>a</sup> IN 2015

| WYSZCZEGÓLNIENIE<br>SPECIFICATION   | Przeprowadzenie<br>oceny ryzyka<br>zawodowego<br><i>Evaluation<br/>of occupational<br/>risk</i> | Wyeliminowanie<br>lub ograniczenie<br>ryzyka<br>zawodowego<br><i>Elimination<br/>or limitation<br/>of occupational<br/>risk</i> | Środki zastosowane do wyeliminowania<br>lub ograniczenia ryzyka zawodowego<br><i>Appliance of means to elimination<br/>or limitation of occupational risk</i> |  |   |
|---|---|---|---|--|---|
|   |   |   | techniczne<br><i>technical</i>  | organizacyjne<br><i>organizational</i> | ochrony<br>indywidualnej<br><i>individuality<br/>protection</i> |
| na 1000 zatrudnionych badanej zbiorowości<br><i>per 1000 paid employees of total surveyed</i> |   |   |   |  |   |
| <b>WOJEWÓDZTWO</b> .....  | <b>360,4</b>  | <b>181,9</b>  | <b>70,6</b>   | <b>78,2</b>                            | <b>125,5</b>  |
| <i>VOIVODSHIP</i>   |   |   |   |  |   |
| <b>Podregion krośnieński</b> .....  | <b>320,7</b>  | <b>126,6</b>  | <b>60,8</b>   | <b>68,5</b>                            | <b>101,3</b>  |
| <i>Krośnieński subregion</i>  |   |   |   |  |   |
| Powiaty: <i>Powiats:</i>  |   |   |   |  |   |
| bieszczadzki .....  | 428,6   | 264,2   | 66,1  | 36,3                                   | 213,0   |
| brzozowski .....  | 118,1   | 55,6  | 9,9   | 32,4                                   | 30,8  |
| jasielski .....   | 288,8   | 91,5  | 34,3  | 35,5                                   | 48,1  |
| krośnieński .....   | 262,9   | 108,5   | 40,0  | 61,1                                   | 71,1  |
| leski .....   | 84,1  | 81,8  | 11,3  | 9,8                                    | 65,3  |
| sanocki .....   | 312,2   | 200,5   | 169,3   | 178,4                                  | 184,0   |
| Miasto na prawach powiatu:<br><i>City with powiat status:</i>                                 |   |   |   |  |   |
| Krosno .....  | 409,4   | 104,2   | 14,0  | 20,1                                   | 84,8  |
| <b>Podregion przemyski</b> .....  | <b>363,8</b>  | <b>181,2</b>  | <b>61,6</b>   | <b>30,6</b>                            | <b>132,7</b>  |
| <i>Przemyski subregion</i>  |   |   |   |  |   |
| Powiaty: <i>Powiats:</i>  |   |   |   |  |   |
| jarosławski .....   | 504,5   | 313,8   | 111,8   | 21,6                                   | 230,6   |
| lubaczowski .....   | 221,4   | 193,4   | 42,6  | 69,2                                   | 109,7   |
| przemyski .....   | 222,4   | 116,5   | 35,1  | 42,0                                   | 90,2  |
| przeworski .....  | 473,5   | 126,5   | 29,6  | 37,6                                   | 91,9  |
| Miasto na prawach powiatu:<br><i>City with powiat status:</i>                                 |   |   |   |  |   |
| Przemysl .....  | 194,9   | 51,8  | 26,6  | 23,8                                   | 46,5  |
| <b>Podregion rzeszowski</b> .....   | <b>336,5</b>  | <b>139,5</b>  | <b>53,1</b>   | <b>72,4</b>                            | <b>84,8</b>   |
| <i>Rzeszowski subregion</i>   |   |   |   |  |   |
| Powiaty: <i>Powiats:</i>  |   |   |   |  |   |
| kolbuszowski .....  | 142,7   | 104,5   | 44,2  | 76,7                                   | 65,3  |
| łańcucki .....  | 310,9   | 78,1  | 26,4  | 20,9                                   | 59,0  |
| ropczycko-sędziszowski .....  | 570,3   | 234,7   | 110,6   | 116,4                                  | 178,2   |
| rzeszowski .....  | 289,1   | 119,0   | 41,3  | 50,9                                   | 89,8  |
| strzyżowski .....   | 386,2   | 219,4   | 37,2  | 26,6                                   | 191,9   |
| Miasto na prawach powiatu:<br><i>City with powiat status:</i>                                 |   |   |   |  |   |
| Rzeszów .....   | 333,7   | 138,0   | 53,8  | 81,5                                   | 69,0  |
| <b>Podregion tarnobrzeski</b> .....   | <b>412,0</b>  | <b>265,6</b>  | <b>99,3</b>   | <b>108,9</b>                           | <b>183,1</b>  |
| <i>Tarnobrzeski subregion</i>   |   |   |   |  |   |
| Powiaty: <i>Powiats:</i>  |   |   |   |  |   |
| dębicki .....   | 398,7   | 222,6   | 71,3  | 35,1                                   | 152,8   |
| leżajski .....  | 212,0   | 138,4   | 75,8  | 84,1                                   | 58,5  |
| mielecki .....  | 599,7   | 419,5   | 191,6   | 208,6                                  | 286,6   |
| niżański .....  | 350,0   | 174,0   | 65,4  | 114,7                                  | 160,5   |
| stalowowolski .....   | 259,0   | 204,1   | 45,3  | 95,9                                   | 133,2   |
| tarnobrzeski .....  | 380,4   | 80,9  | 58,0  | 30,4                                   | 56,0  |
| Miasto na prawach powiatu:<br><i>City with powiat status:</i>                                 |   |   |   |  |   |
| Tarnobrzeg .....  | 343,2   | 289,3   | 26,5  | 36,7                                   | 250,7   |

<sup>a</sup> Dane dotyczą podmiotów, w których liczba pracujących przekracza 9 osób.

<sup>a</sup> Data concern entities employing more than 9 persons.

TABL. 14 (37). PRZECIĘTNE MIESIĘCZNE WYNAGRODZENIA BRUTTO<sup>a</sup> W 2015 R.  
AVERAGE MONTHLY GROSS WAGES AND SALARIES<sup>a</sup> IN 2015

| WYSZCZEGÓLNIENIE<br>SPECIFICATION                              | Ogółem<br>Grand total | Rolnictwo, leśnictwo,<br>łowiectwo i rybactwo<br>Agriculture, forestry<br>and fishing | Przemysł i budownictwo<br>Industry<br>and construction | Handel; naprawa<br>pojazdów samocho-<br>dowych <sup>b</sup> ; transport<br>i gospodarka magazy-<br>nowa; zakwaterowanie<br>i gastronomia <sup>b</sup> ;<br>Informacja i komunikacja<br>Trade; repair of motor<br>vehicles <sup>b</sup> ; transportation<br>and storage; accom-<br>modation and catering <sup>b</sup> ;<br>information and<br>communication | Działalność finansowa<br>i ubezpieczeniowa;<br>obsługa rynku nie-<br>ruchomości <sup>b</sup> oraz<br>pozostałe <sup>b</sup><br>Real estate activities;<br>financial and insurance<br>activities and other <sup>b</sup> |
|--|-----------------------|---|--|--|--|
|  |                       |   |  |  |  |
| <b>WOJEWÓDZTWO</b><br><i>VOIVODSHIP</i>                        | <b>3527,62</b>        | <b>5346,10</b>  | <b>3401,21</b>   | <b>3042,36</b>   | <b>3810,07</b>   |
| <b>Podregion krośnieński</b><br><i>Krośnieński subregion</i>   | <b>3238,01</b>        | <b>5818,84</b>  | <b>2940,31</b>   | <b>2405,69</b>   | <b>3785,66</b>   |
| Powiaty: <i>Powiats:</i>                                       |                       |   |  |  |  |
| bieszczadzki   | 3448,24               | 7312,35   | 2843,53  | 2748,70  | 3486,12  |
| brzozowski   | 3162,84               | 4516,54   | 2555,50  | 2029,14  | 3746,28  |
| jasieński  | 3262,91               | 5347,99   | 2810,15  | 2623,79  | 3818,80  |
| krośnieński  | 3021,31               | 6078,49   | 2398,21  | 2218,49  | 3653,15  |
| leski  | 3504,61               | 7233,80   | 2417,81  | 2199,54  | 3662,28  |
| sanocki  | 3251,52               | 4215,95   | 3022,20  | 2499,81  | 3754,74  |
| Miasto na prawach powiatu:<br><i>City with powiat status:</i>  |                       |   |  |  |  |
| Krosno   | 3266,12               | 5569,64   | 3205,90  | 2390,22  | 3988,58  |
| <b>Podregion przemyski</b><br><i>Przemyski subregion</i>       | <b>3384,37</b>        | <b>5829,00</b>  | <b>3068,42</b>   | <b>2372,93</b>   | <b>3767,70</b>   |
| Powiaty: <i>Powiats:</i>                                       |                       |   |  |  |  |
| jarosławski  | 3546,57               | 5153,77   | 3769,95  | 2447,23  | 3760,87  |
| lubaczowski  | 3168,23               | 5786,64   | 2093,73  | 2195,22  | 3349,53  |
| przemyski  | 3195,46               | 5637,06   | 2302,15  | 2385,62  | 3597,81  |
| przeworski   | 3130,09               | 6194,06   | 2804,76  | 2221,46  | 3604,50  |
| Miasto na prawach powiatu:<br><i>City with powiat status:</i>  |                       |   |  |  |  |
| Przemysł   | 3501,18               | 7132,60   | 2916,79  | 2396,60  | 4061,69  |
| <b>Podregion rzeszowski</b><br><i>Rzeszowski subregion</i>     | <b>3808,78</b>        | <b>4430,52</b>  | <b>3624,78</b>   | <b>3653,60</b>   | <b>4008,25</b>   |
| Powiaty: <i>Powiats:</i>                                       |                       |   |  |  |  |
| kolbuszowski   | 3112,52               | 6234,01   | 2701,91  | 3372,75  | 3161,44  |
| łańcucki   | 3115,76               | 3050,64   | 2829,02  | 2562,15  | 3676,67  |
| ropczycko-sędziszowski   | 3365,62               | 2449,33   | 3386,04  | 2428,74  | 3729,41  |
| rzeszowski   | 3333,91               | 3993,92   | 3401,26  | 2760,53  | 3681,29  |
| strzyżowski  | 2990,08               | 6002,97   | 2291,98  | 2180,31  | 3733,78  |
| Miasto na prawach powiatu:<br><i>City with powiat status:</i>  |                       |   |  |  |  |
| Rzeszów  | 4231,81               | 1677,78   | 4126,95  | 4354,41  | 4235,66  |
| <b>Podregion tarnobrzeski</b><br><i>Tarnobrzeski subregion</i> | <b>3462,01</b>        | <b>4929,97</b>  | <b>3577,37</b>   | <b>2767,17</b>   | <b>3555,05</b>   |
| Powiaty: <i>Powiats:</i>                                       |                       |   |  |  |  |
| dębicki  | 3401,58               | 3526,34   | 3648,64  | 2643,81  | 3465,53  |
| leżajski   | 3302,16               | 6043,70   | 3191,92  | 2302,40  | 3671,61  |
| mielecki   | 3532,30               | 5271,76   | 3498,44  | 3054,58  | 3859,25  |
| nizański   | 3017,94               | 6140,75   | 2493,67  | 2067,23  | 3635,75  |
| stalowowski  | 3651,26               | 4445,91   | 3880,18  | 3117,12  | 3423,41  |
| tarnobrzeski   | 3531,20               | 5125,62   | 3658,67  | 2289,00  | 3684,87  |
| Miasto na prawach powiatu:<br><i>City with powiat status:</i>  |                       |   |  |  |  |
| Tarnobrzeg   | 3284,02               | -   | 3446,82  | 2751,06  | 3346,37  |

<sup>a</sup> Bez podmiotów gospodarczych o liczbie pracujących do 9 osób oraz gospodarstw indywidualnych w rolnictwie; bez zatrudnionych za granicą. <sup>b</sup> Pod pojęciem "pozostałe" należy rozumieć następujące sekcje PKD: "Działalność profesjonalna, naukowa i techniczna", "Administrowanie i działalność wspierająca", "Administrowanie i obsługa publiczna i obrona narodowa; obowiązkowe zabezpieczenia społeczne", "Edukacja", "Opieka zdrowotna i pomoc społeczna", "Działalność związana z kulturą, rozrywką i rekreacją" oraz "Pozostała działalność usługowa".

<sup>a</sup> By actual workplace and kind of activity; excluding economic entities employing up to 9 persons as well as private farms in agriculture; excluding persons employed abroad. <sup>b</sup> The term "other" refers to the NACE Rev. 2 sections: "Professional, scientific and technical activities", "Administrative and support service activities", "Public administration and defence; compulsory social security", "Education", "Human health and social work activities", "Arts, entertainment and recreation" and "Other service activities".

# WOJEWÓDZTWO PODKARPACKIE W 2015 R.

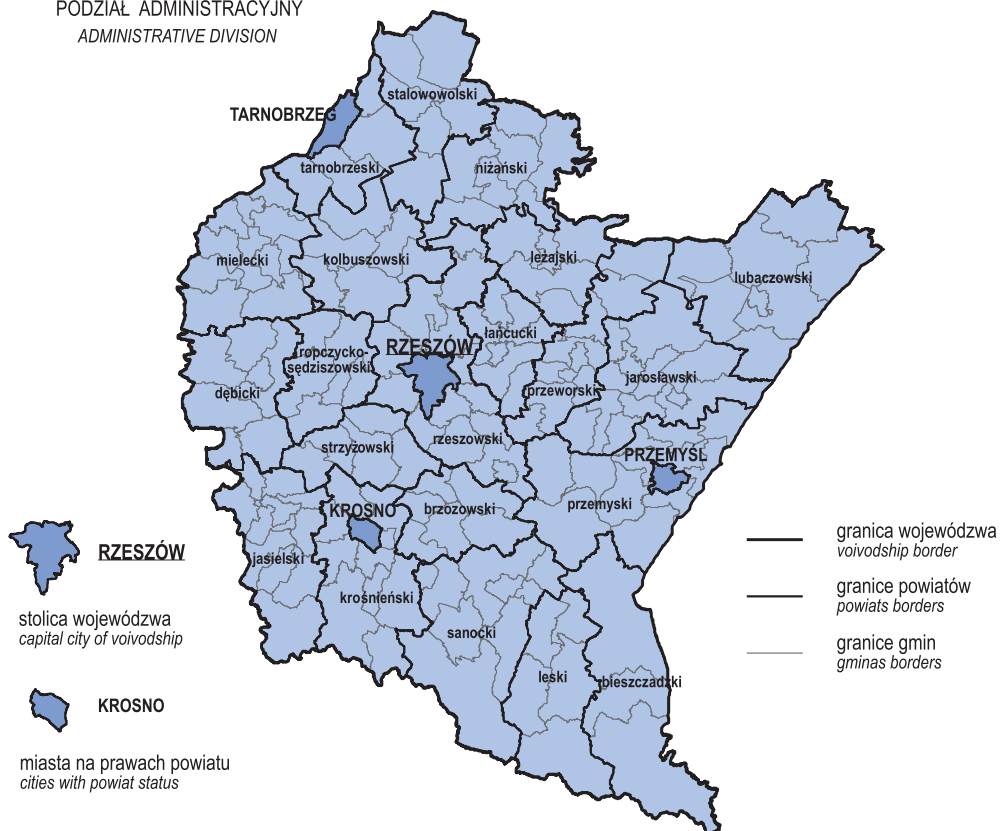
Stan w dniu 31 XII

PODKARPACKIE VOIVODSHIP IN 2015

As of 31 XII

## PODZIAŁ ADMINISTRACYJNY

ADMINISTRATIVE DIVISION



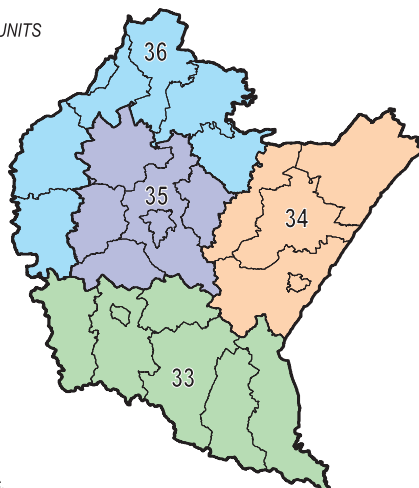
## PODZIAŁ WEDŁUG NOMENKLATURY JEDNOSTEK TERYTORIALNYCH DO CELÓW STATYSTYCZNYCH (NTS)

DIVISION BY NOMENCLATURE OF TERRITORIAL UNITS FOR STATISTICAL PURPOSES (NTS)

### Podregiony (NTS 3):

Subregions (NTS 3):

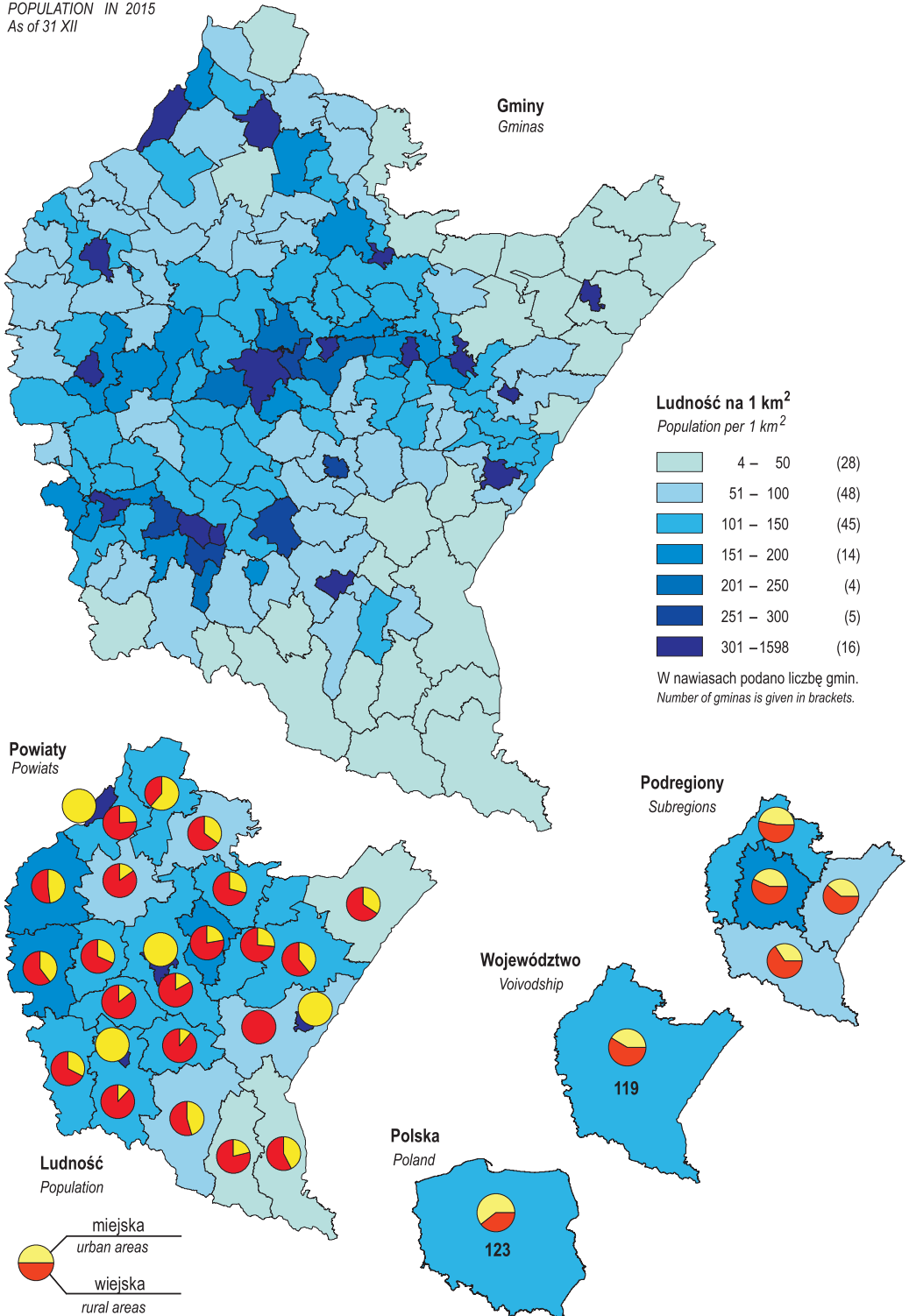
|    |              |            |
|----|--------------|------------|
| 33 | krośnieński  | (6; 1; 43) |
| 34 | przemyski    | (4; 1; 39) |
| 35 | rzeszowski   | (5; 1; 38) |
| 36 | tarnobrzeski | (6; 1; 40) |



W nawiasach podano odpowiednio liczbę: powiatów, miast na prawach powiatu, gmin.  
 Number of powiats, cities with powiat status and gminas, respectively, is given in brackets.

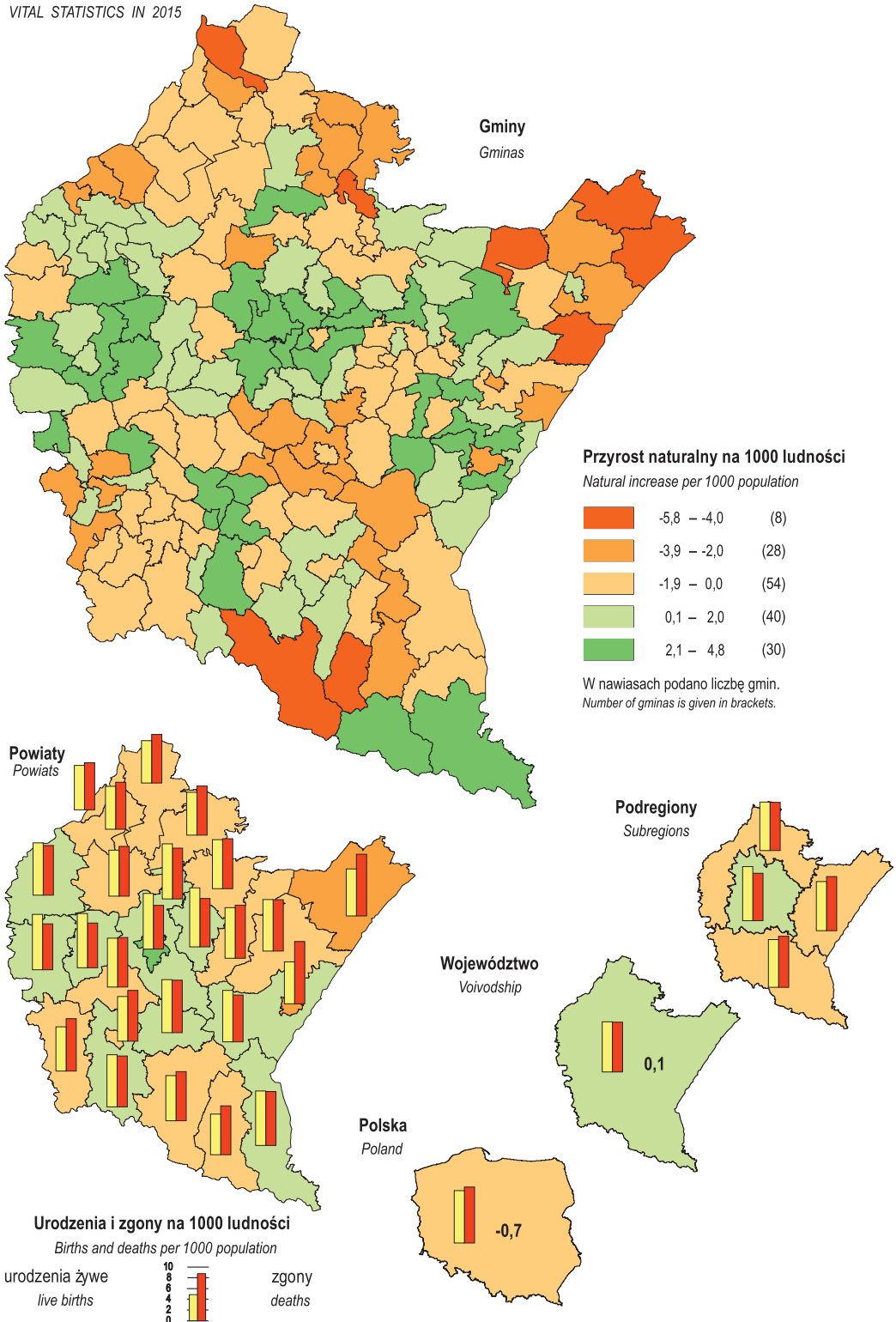
**LUDNOŚĆ W 2015 R.**  
Stan w dniu 31 XII

POPULATION IN 2015  
As of 31 XII



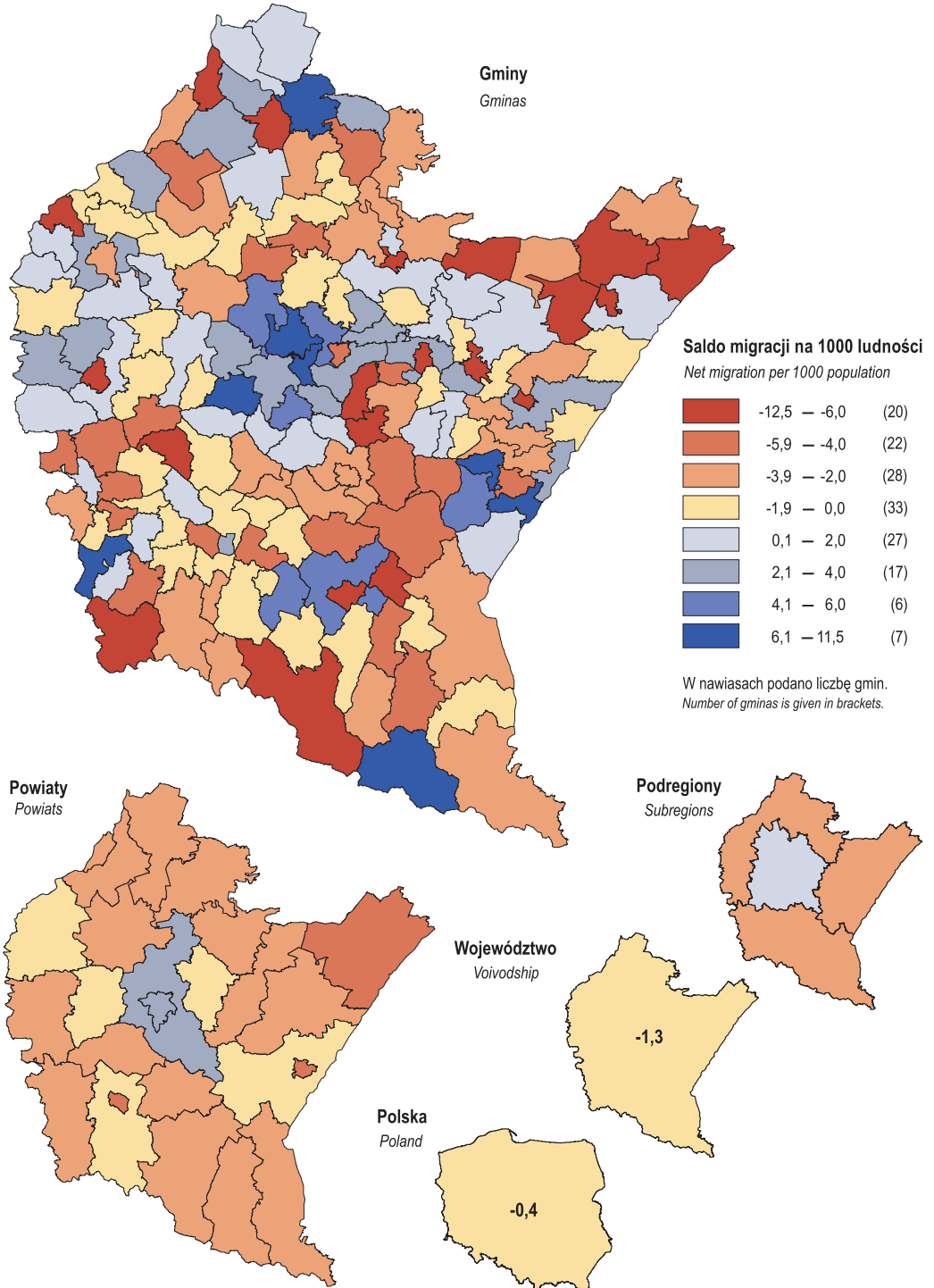
# RUCH NATURALNY LUDNOŚCI W 2015 R.

VITAL STATISTICS IN 2015



# SALDO MIGRACJI WEWNĘTRZNYCH I ZEWNĘTRZNYCH NA POBYT STAŁY<sup>a</sup> W 2015 R.

INTERNAL AND INTERNATIONAL NET MIGRATION FOR PERMANENT RESIDENCE<sup>a</sup> IN 2015



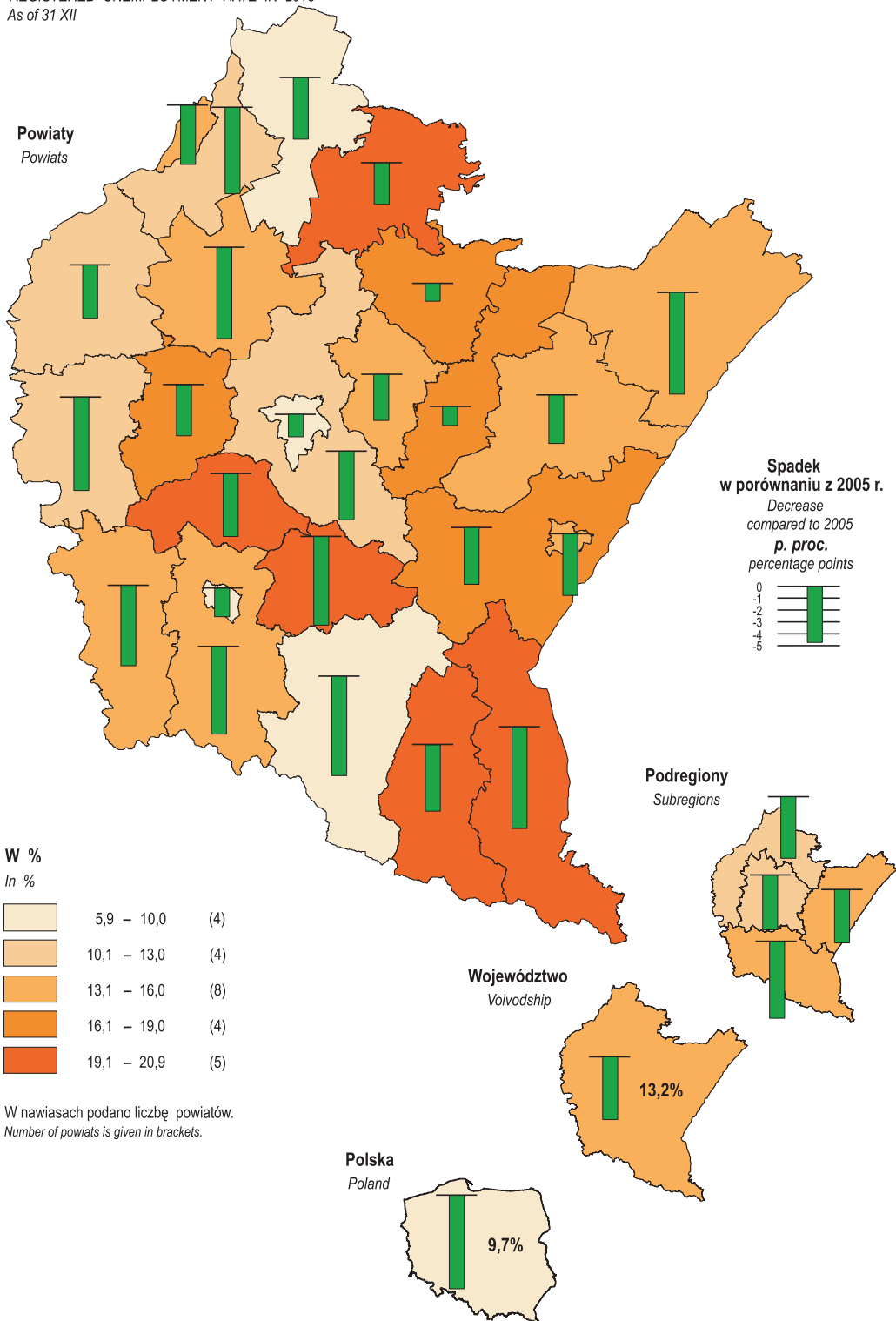
<sup>a</sup> Do obliczenia salda wykorzystano dane o migracjach wewnętrznych za 2015 r. i migracjach zagranicznych za 2014 r.  
<sup>a</sup> For the calculation of net migration the data about internal migration for 2015 and international migration for 2014 were used.

# STOPA BEZROBOCIA REJESTROWANEGO W 2015 R.

Stan w dniu 31 XII

REGISTERED UNEMPLOYMENT RATE IN 2015

As of 31 XII



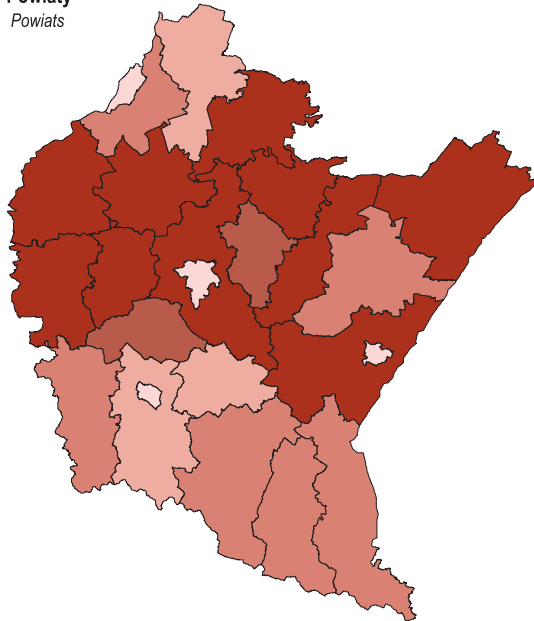
**WYBRANE KATEGORIE BEZROBOTNYCH ZAREJESTROWANYCH W % OGÓLEM W 2015 R.**

Stan w dniu 31 XII

SELECTED CATEGORIES OF UNEMPLOYED PERSONS IN % OF TOTAL IN 2015  
As of 31 XII

**W WIEKU 24 LATA I MNIEJ**  
**AGE UP TO 25 YEARS**

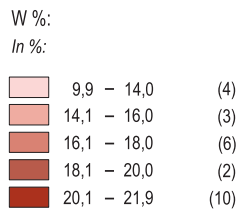
**Powiaty**  
Powiats



**Województwo**  
Voivodship

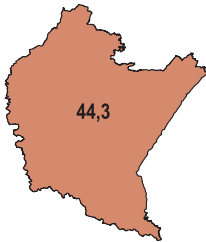


**Polska**  
Poland

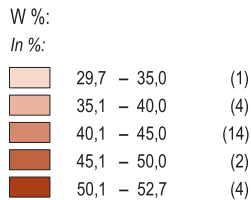


**POZOSTAJĄCY BEZ PRACY DŁUŻEJ NIŻ 1 ROK**  
**OUT OF WORK FOR LONGER THAN 1 YEAR**

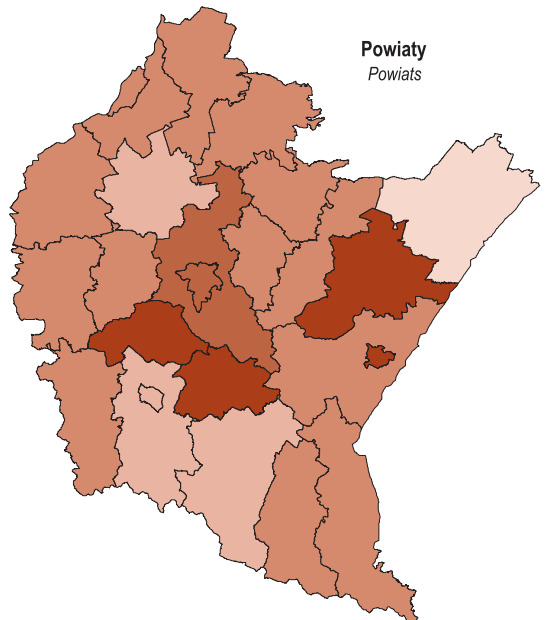
**Województwo**  
Voivodship



**Polska**  
Poland



**Powiaty**  
Powiats

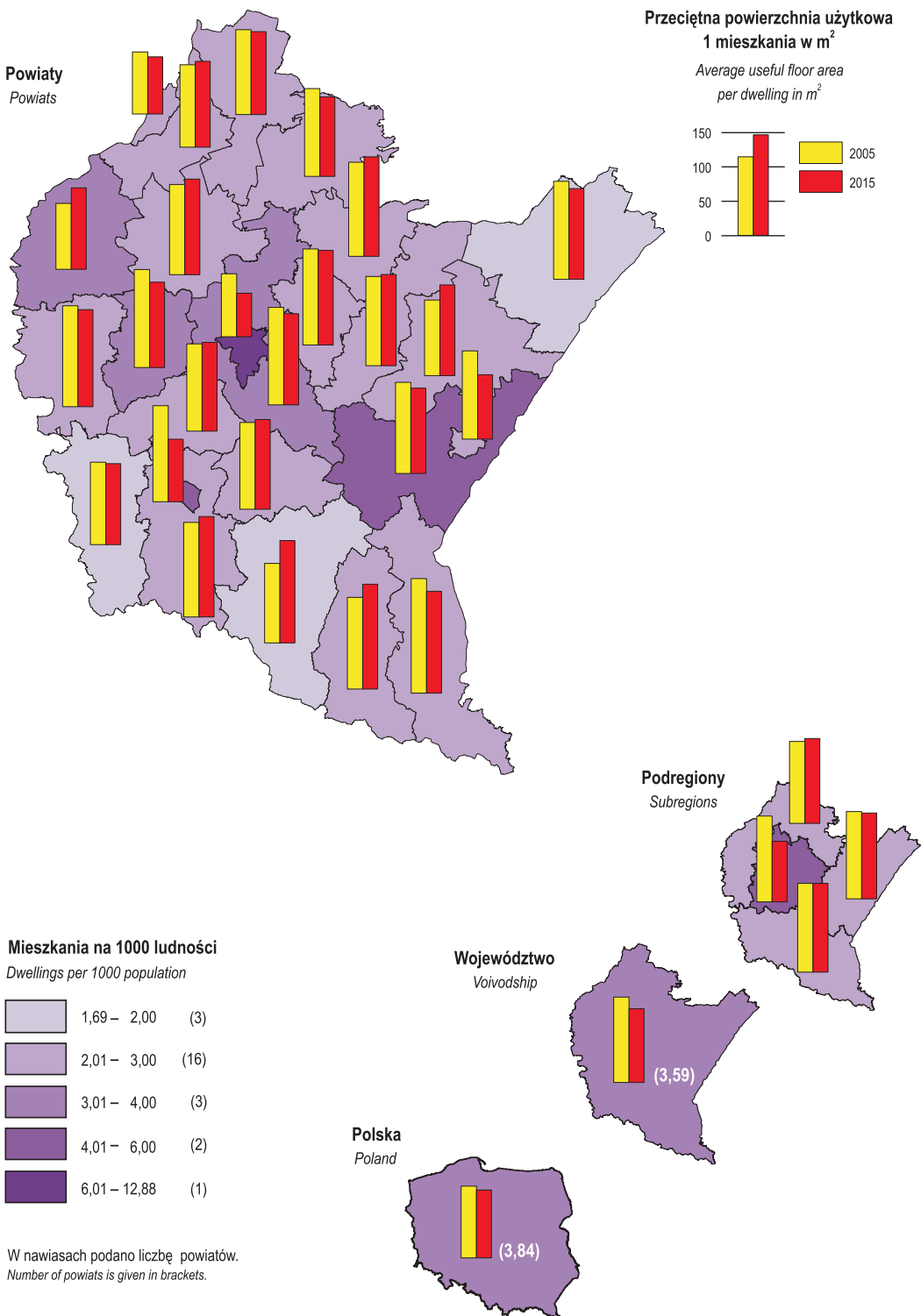


W nawiasach podano liczbę powiatów.  
Number of powiats is given in brackets.

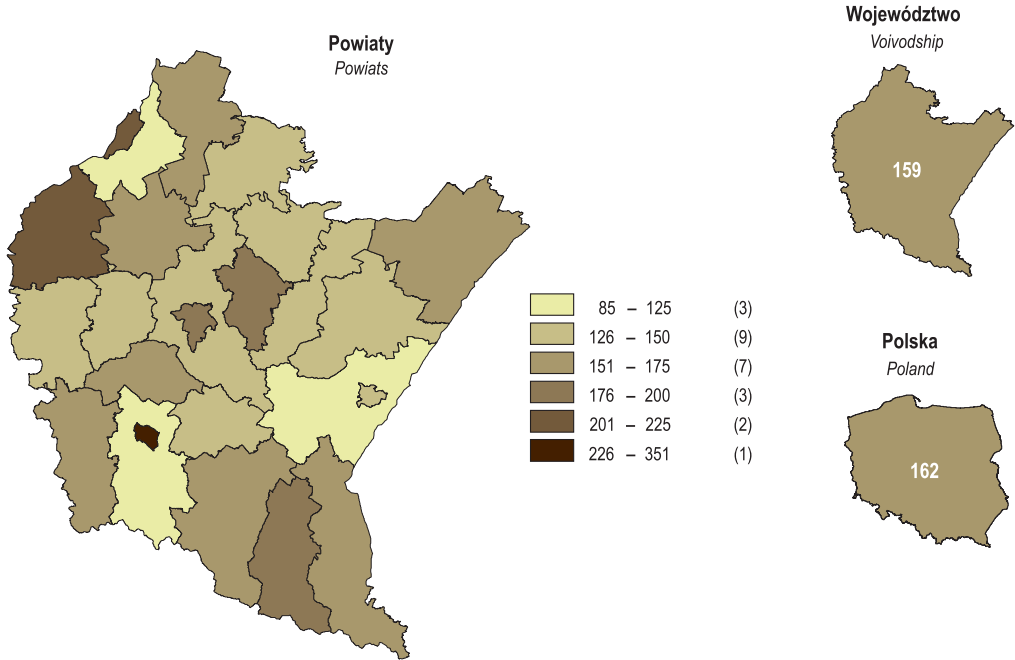


# MIESZKANIA ODDANE DO UŻYTKOWANIA W 2015 R.

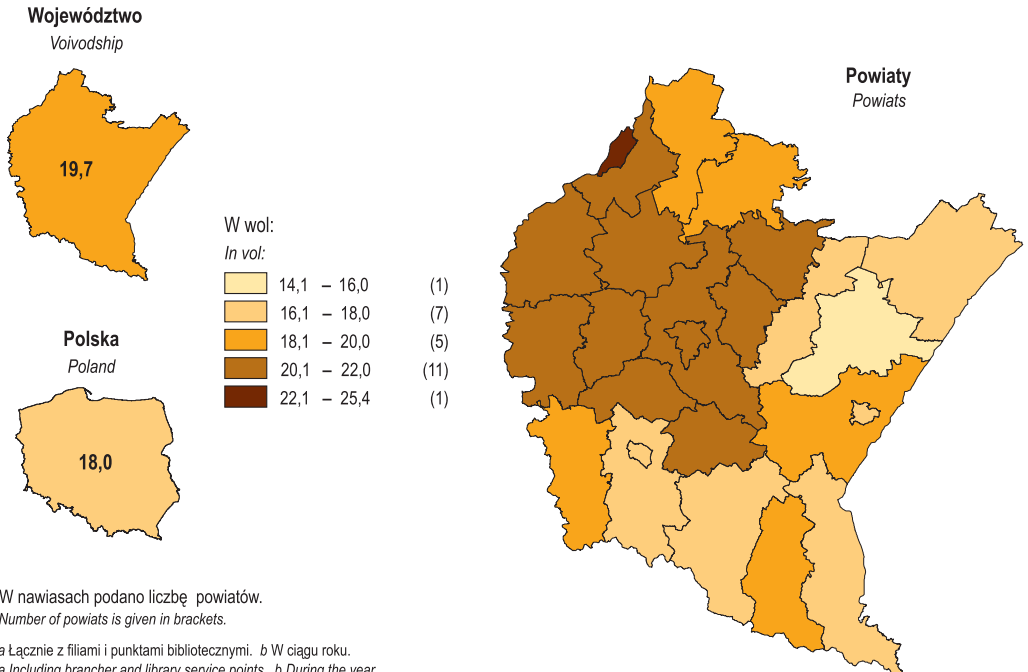
DWELLINGS COMPLETED IN 2015



CZYTELNICY<sup>b</sup> NA 1000 LUDNOŚCI  
BORROWERS<sup>b</sup> PER 1000 POPULATION



WYPOŻYCZENIA<sup>b</sup> NA 1 CZYTELNIKA  
LOANS<sup>b</sup> PER BORROWER



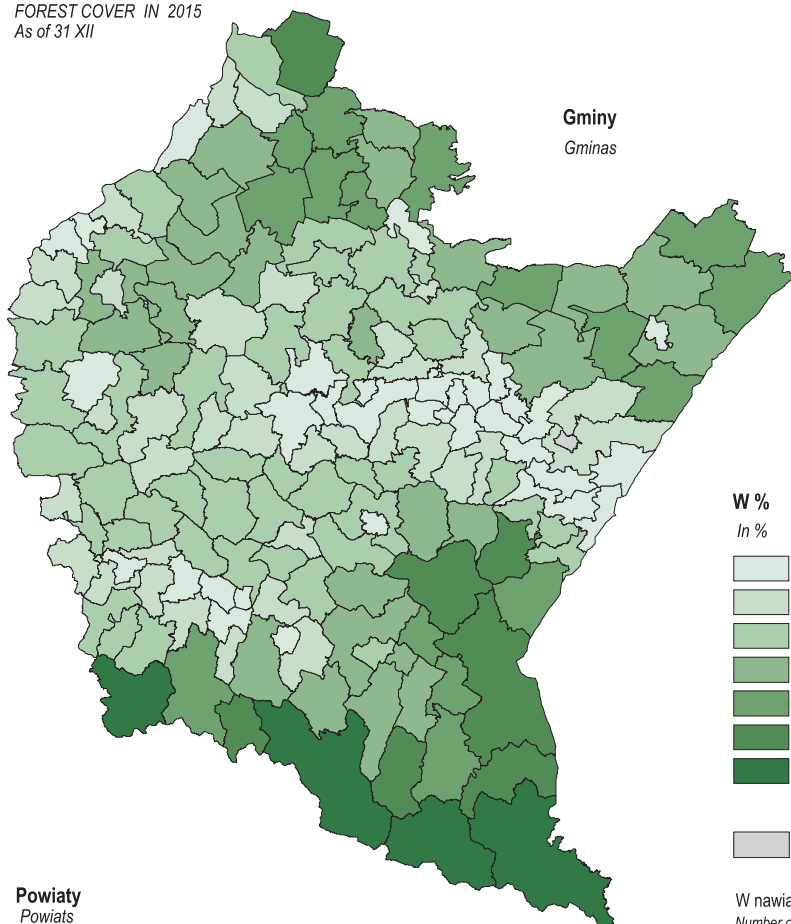
W nawiasach podano liczbę powiatów.  
Number of powiats is given in brackets.

a Łącznie z filiami i punktami bibliotecznymi. b W ciągu roku.  
a Including brancher and library service points. b During the year.

# LESISTOŚĆ W 2015 R.

Stan w dniu 31 XII

FOREST COVER IN 2015  
As of 31 XII



Zjawisko nie wystąpiło (1)  
Magnitude zero

W nawiasach podano liczbę gmin.  
Number of gminas is given in brackets.

**Powiaty**  
Powiats



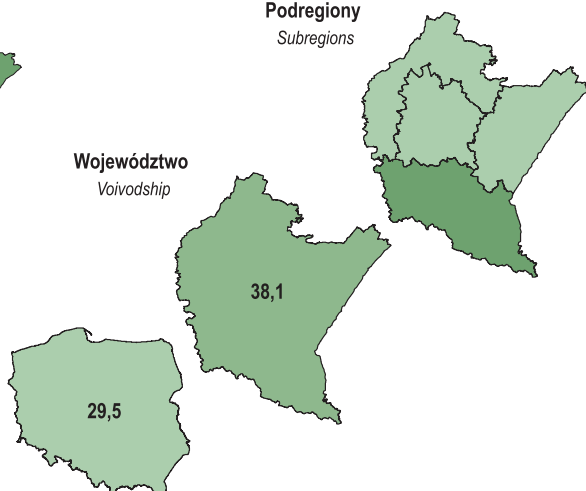
**Podregiony**  
Subregions

**Województwo**  
Voivodship

**Polska**  
Poland

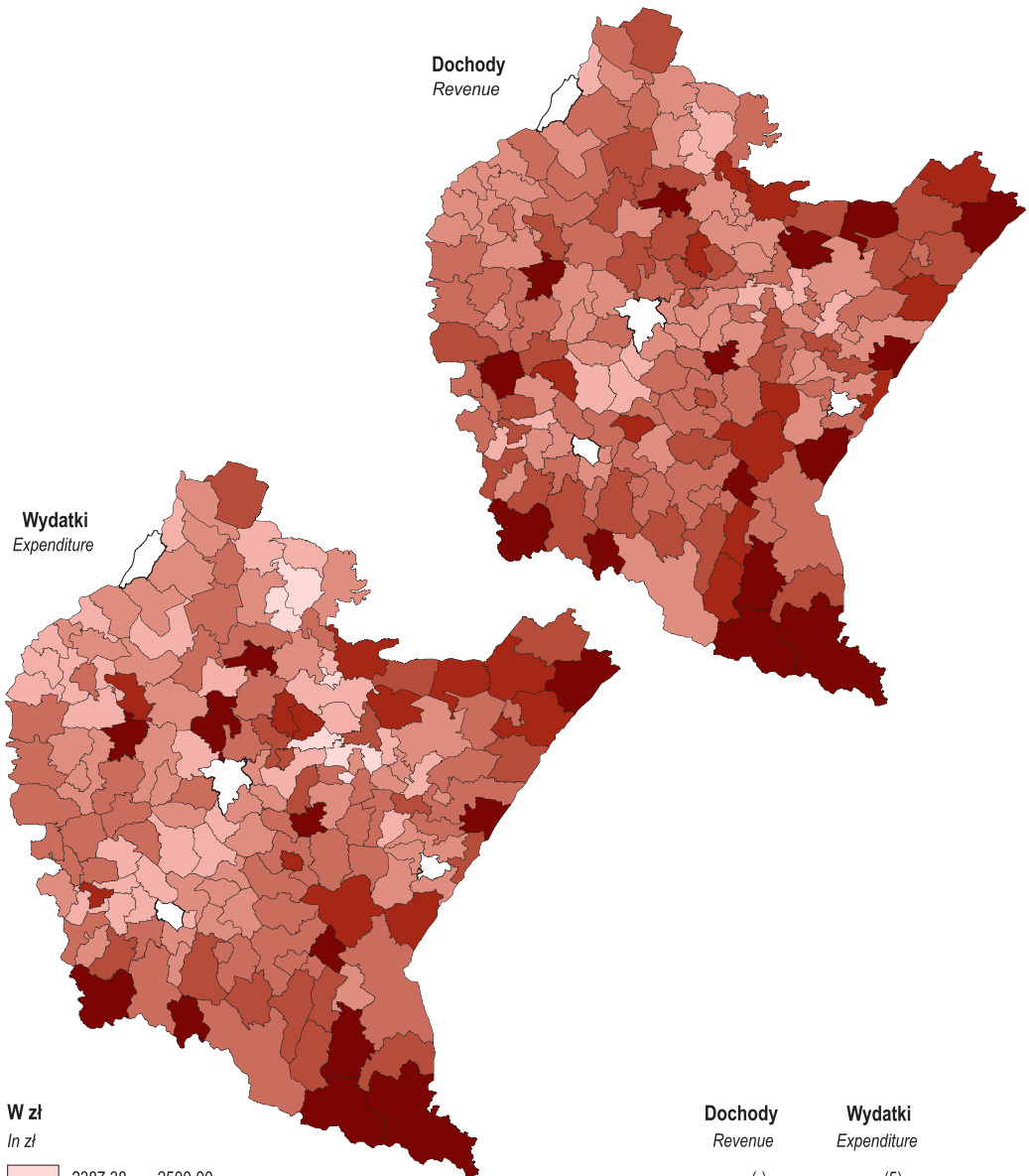
29,5

38,1



# DOCHODY I WYDATKI BUDŻETÓW GMIN<sup>a</sup> NA 1 MIESZKAŃCA W 2015 R.

REVENUE AND EXPENDITURE OF BUDGETS OF GMINAS<sup>a</sup> PER CAPITA IN 2015



**W zł**

In zł

|  |                   |
|--|-------------------|
|  | 2387,38 – 2500,00 |
|  | 2500,01 – 2750,00 |
|  | 2750,01 – 3000,00 |
|  | 3000,01 – 3250,00 |
|  | 3250,01 – 3500,00 |
|  | 3500,01 – 3750,00 |
|  | 3750,01 – 6433,05 |

**Dochody**

Revenue

(-)  
(9)  
(44)  
(46)  
(30)  
(12)  
(15)

**Wydatki**

Expenditure

(5)  
(26)  
(41)  
(43)  
(17)  
(12)  
(12)

a Z wyłączeniem miast na prawach powiatu.  
a Excluding cities with powiat status.

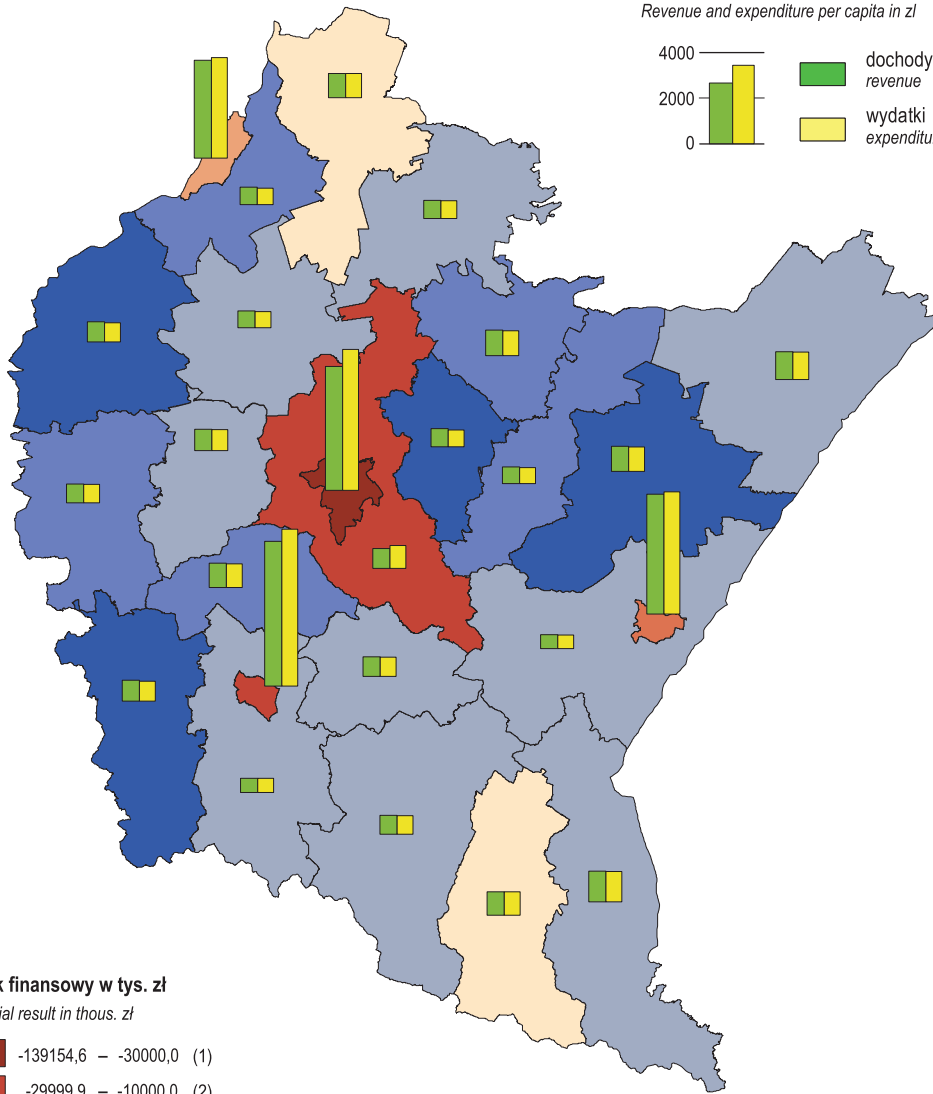
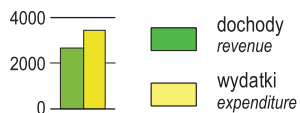
W nawiasach podano liczbę gmin.  
Number of gminas is given in brackets.

**DOCHODY, WYDATKI I WYNIK FINANSOWY BUDŻETÓW POWIATÓW I MIAST NA PRAWACH POWIATU W 2015 R.**

REVENUE, EXPENDITURE AND FINANCIAL RESULT OF BUDGETS OF POWIATS AND CITIES WITH POWIAT STATUS IN 2015 R.

**Dochody i wydatki na 1 mieszkańca w zł**

Revenue and expenditure per capita in zł



**Wynik finansowy w tys. zł**

Financial result in thous. zł

|  |                          |
|--|--------------------------|
|  | -139154,6 – -30000,0 (1) |
|  | -29999,9 – -10000,0 (2)  |
|  | -9999,9 – -5000,0 (1)    |
|  | -4999,9 – -1500,0 (1)    |
|  | -1499,9 – 0,0 (2)        |
|  | 0,1 – 1500,0 (9)         |
|  | 1500,1 – 3000,0 (5)      |
|  | 3000,1 – 5649,5 (4)      |

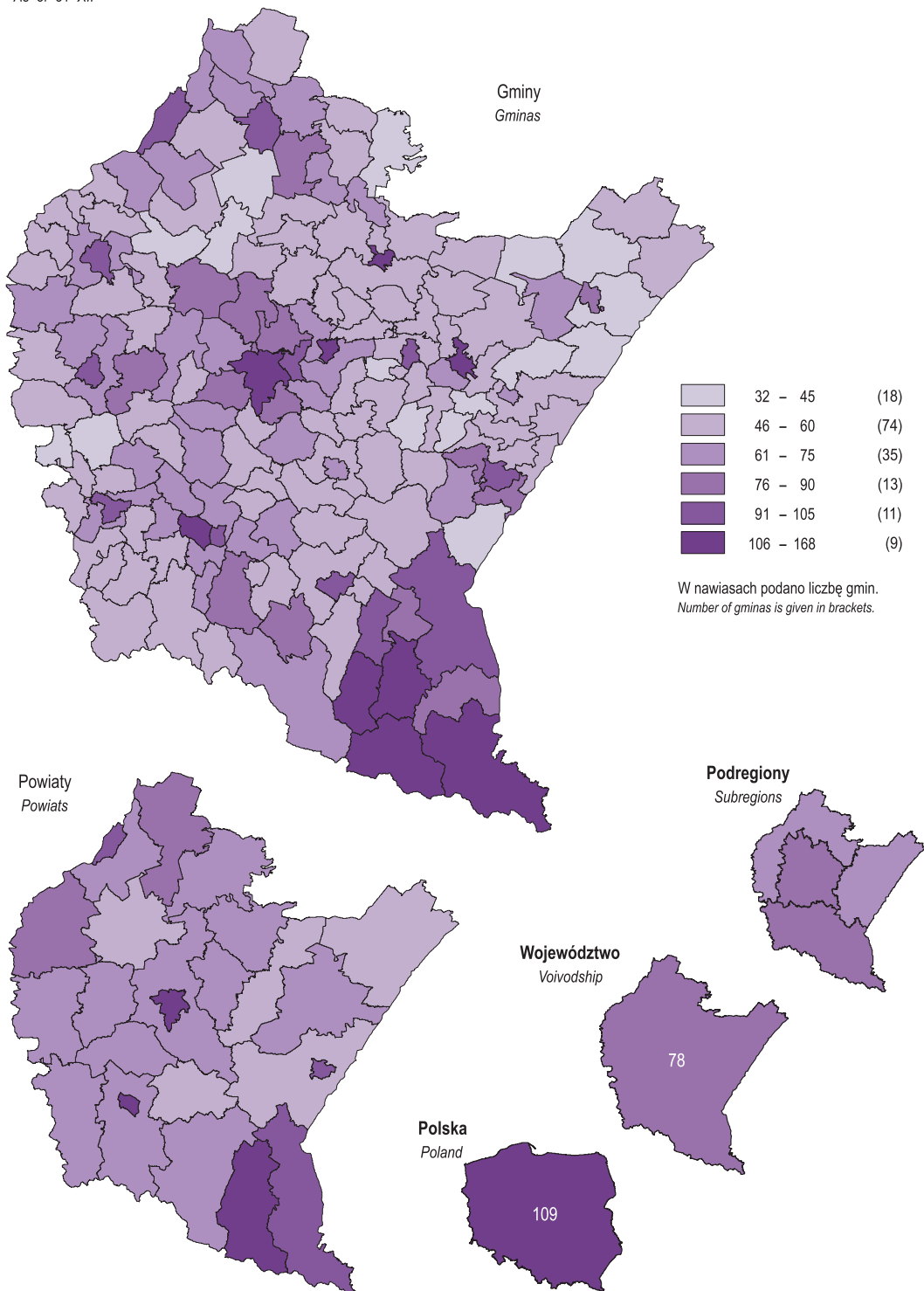
W nawiasach podano liczbę powiatów.  
Number of powiats is given in brackets.

# PODMIOTY GOSPODARKI NARODOWEJ W REJESTRZE REGON NA 1000 LUDNOŚCI W 2015 R.

Stan w dniu 31 XII

ENTITIES OF THE NATIONAL ECONOMY IN THE REGON REGISTER PER 1000 POPULATION IN 2015

As of 31 XII



## DZIAŁ VI.

### INFRASTRUKTURA KOMUNALNA. MIESZKANIA

#### Uwagi ogólne

##### Infrastruktura komunalna

1. Dane o **urządzeniach komunalnych** dotyczą urządzeń czynnych i prezentowane są według lokalizacji obiektów.

2. Informacje o sieci wodociągowej, kanalizacyjnej i gazowej obejmują sieć obsługującą gospodarstwa domowe i innych użytkowników.

Informacje o **długości sieci wodociągowej i gazowej** dotyczą sieci rozdzielczej (bez przyłączy prowadzących do budynków mieszkalnych i innych obiektów) oraz sieci przesyłowej (magistralnej), tj. przewodów doprowadzających do sieci rozdzielczej wodę i gaz.

Dane o **długości sieci kanalizacyjnej**, oprócz przewodów ulicznych uwzględniają kolektory, tj. przewody odbierające ścieki z sieci ulicznej; nie uwzględniają natomiast kanałów przeznaczonych wyłącznie do odprowadzania wód opadowych.

Przez **przyłącza wodociągowe i kanalizacyjne** prowadzące do budynków mieszkalnych (łącznie z budynkami zbiorowego zamieszkania, jak np.: hotele pracownicze, domy studenckie i internaty, domy opieki społecznej) oraz **przyłącza gazowe** prowadzące do budynków (łącznie z budynkami niemieszkalnymi) rozumie się odgałęzienia łączące poszczególne budynki z siecią rozdzielczą lub w przypadku kanalizacji – z siecią ogólnospławną.

Dane o **zużyciu wody z wodociągów** w gospodarstwach domowych obejmują ilość wody pobranej z sieci wodociągowej za pomocą urządzeń zainstalowanych w budynku.

3. Dane o **liczbie odbiorców i zużyciu energii elektrycznej** od 2005 r. obejmują gospodarstwa domowe, których głównym źródłem utrzymania jest dochód z użytkowanego gospodarstwa indywidualnego w rolnictwie.

Dane o **liczbie odbiorców gazu** podano łącznie z odbiorcami korzystającymi z gazomierzy zbiorczych.

Dane o **zużyciu gazu** odnoszą się do wszystkich gospodarstw domowych.

4. Dane o **zużyciu energii elektrycznej i gazu z sieci** w gospodarstwach domowych (w tym również zużycie w gospodarstwach domowych prowadzących drobną działalność usługową) ustalono w oparciu o zaliczkowy system opłat.

5. Dane o **odpadach komunalnych** dotyczą odpadów powstających w gospodarstwach domowych, a także u innych wytwórców odpadów (bez odpadów niebezpiecznych), które ze względu na swój charakter lub skład są podobne do odpadów powstających w gospodarstwach domowych.

Informacje o odpadach komunalnych podaje się zgodnie z rozporządzeniem Ministra Środowiska z dnia 27 IX 2001 r. w sprawie katalogu odpadów (Dz. U. Nr 112, poz. 1206).

6. Dane o **nieczystościach ciekłych** dotyczą nieczystości pochodzących z gospodarstw domowych, budynków użyteczności publicznej oraz budynków jednostek

## CHAPTER VI.

### MUNICIPAL INFRASTRUCTURE. DWELLINGS

#### General notes

##### Municipal infrastructure

1. *Data regarding municipal installations concern operative installations; data is presented by location of constructions.*

2. *Information regarding the length of the water supply, the sewage and gas supply systems includes systems servicing households and others.*

*Information regarding the length of the water supply and gas supply systems concerns the distribution network (excluding connections leading to residential buildings and other constructions) as well as the transmission (main) network, i.e. conduits providing water and gas to the distribution network.*

*Data regarding the length of the sewage system, apart from street conduits, include collectors, i.e., conduits receiving sewage from the street network; while they do not include sewers designed exclusively for draining run-off.*

*Water supply and sewage connections leading to residential buildings (including buildings with multiple residents, e.g.: employee boarding houses, student dormitories and boarding schools, social welfare homes) as well as gas supply connections leading to buildings (including non-residential buildings) are understood as branches linking individual buildings with the distribution system or, in the case of the sewage system, with the main drainage system.*

*Data regarding consumption of water from water supply system in households include quantity of water collected from water supply systems by facilities installed in a building.*

3. *Data regarding the number of consumers and the consumption of electricity since 2005 include households in which the main source of maintenance is income from a private farm in agriculture.*

*Data regarding the number of consumers using gas from gas supply system include consumers using collective gas-meters.*

*Data regarding the consumption of gas from gas supply system concern all the households.*

4. *Data regarding the consumption of electricity and gas from the gas supply system in households (including also consumption in households conducting small-scale service activity) have been estimated on the basis of the prepayment system of charges.*

5. *Data on municipal waste concern the waste generated in households or by other waste producers (excluding hazardous waste) which on the account of its character and composition is similar to the waste produced by households.*

*Information on municipal waste is given in accordance with the decree of the Minister of Environment of 27 IX 2001 on catalogue of waste (Journal of Laws No. 112, item 1206).*

6. *Data on liquid waste concern waste which comes from households, public buildings and buildings of units running*

prowadzących działalność gospodarczą — w przypadku gdy nie są odprowadzane siecią kanalizacyjną.

## Mieszkania

1. Informacje o zasobach mieszkaniowych i mieszkaniach oddanych do użytkowania dotyczą mieszkań, a także izb i powierzchni użytkowej w tych mieszkaniach, znajdujących się w budynkach mieszkalnych i niemieszkalnych. Nie obejmują one lokali zbiorowego zamieszkania (hotele pracowniczych, domów studenckich, internatów, domów opieki społecznej i in.) i pomieszczeń nieprzeznaczonych na cele mieszkalne, a z różnych względów zamieszkałych (pomieszczeń inwentarskich, barakowozów, słałków, wagonów i in.).

Mieszkanie jest to lokal składający się z jednej lub kilku izb, łącznie z powierzchniami pomocniczymi, wybudowany lub przebudowany dla celów mieszkalnych, konstrukcyjnie wydzielony (trwałymi ścianami) w obrębie budynku, do którego to lokalu prowadzi niezależne wejście z klatki schodowej, ogólnego korytarza, wspólnej sieni bądź bezpośrednio z ulicy, podwórza lub ogrodu.

Izba jest to pomieszczenie w mieszkaniu oddzielone od innych pomieszczeń stałymi ścianami, o powierzchni co najmniej 4 m<sup>2</sup>, z bezpośrednim oświetleniem dziennym, tj. oknem lub oszklonymi drzwiami w ścianie zewnętrznej budynku. Za izbę uważa się zarówno pokój, jak i kuchnię – jeżeli odpowiada warunkom określonym w definicji.

Dane o liczbie izb w mieszkaniu uwzględniają także izby wykorzystywane wyłącznie do prowadzenia działalności gospodarczej, jeżeli izby te znajdowały się w obrębie mieszkania konstrukcyjnego i nie miały dodatkowego, oddzielnego wejścia z ulicy, podwórza lub z ogólnie dostępnej części budynku.

Powierzchnia użytkowa mieszkania jest to łączna powierzchnia pokoi, kuchni, przedpokoi, łazienek i wszystkich innych pomieszczeń wchodzących w skład mieszkania.

2. Dane o zasobach mieszkaniowych opracowano na podstawie bilansu zasobów mieszkaniowych według stanu w dniu 31 XII 2015 r.

3. Informacje o mieszkaniach oddanych do użytkowania dotyczą mieszkań w budynkach nowo wybudowanych i rozbudowanych (w części stanowiącej rozbudowę) oraz uzyskanych w wyniku przebudowy pomieszczeń niemieszkalnych.

Podziału na mieszkania w budynkach spółdzielni mieszkaniowych, indywidualnych (tj. realizowanych przez osoby fizyczne, kościoły i związki wyznaniowe) oraz realizowanych z przeznaczeniem na sprzedaż lub wynajem dokonano na podstawie sposobu finansowania budowy lub przeznaczenia mieszkań.

Informacje o efektach budownictwa indywidualnego dotyczą mieszkań oddanych do użytkowania przez osoby fizyczne (prowadzące i nieprowadzące działalności gospodarczej), kościoły i związki wyznaniowe, z przeznaczeniem na użytek własny inwestora lub na sprzedaż i wynajem.

*a business — in case they are not discharged by the sewage system.*

## Dwellings

*1. Information regarding dwelling stocks and completed dwellings concerns dwellings, as well as rooms and the useful floor area in these dwellings, located in residential and non-residential buildings. Data do not include collective accommodation facilities (employee hostels, student dormitories and boarding schools, social welfare homes and others) and spaces not designed for residential purposes, but which for various reasons are inhabited (animal accommodations, caravans, ships, wagons and others).*

*A dwelling is a premise comprising one or several rooms including auxiliary spaces, built or remodelled for residential purposes, structurally separated (by permanent walls) within a building, into which a separate access leads from a staircase, passage, common hall or directly from the street, courtyard or garden.*

*A room is a space in a dwelling separated from other spaces by permanent walls, with an area of at least 4 m<sup>2</sup>, with direct day lighting, i.e., with a window or door containing a glass element in an external wall of the building. A kitchen area is treated as a room if it meets the conditions described in the definition.*

*Data concerning the number of rooms in dwellings also include rooms used exclusively for conducting economic activity, if these rooms were located within a construction of a dwelling and did not have an additional, separate access from the street, courtyard or from a common space in the building.*

*The useful floor space of a dwelling is the total useful floor space of the rooms, kitchen, foyers, bathrooms, and all other spaces comprising the dwelling.*

*2. Data regarding dwelling stocks have been compiled on the basis of the balance of dwelling stocks, as of 31 XII 2015.*

*3. Information regarding completed dwellings concerns dwellings in newly built and expanded buildings (partly comprising the expansion) as well as dwellings obtained as a result of investment adaptations, together with dwellings obtained from conversion of non-residential spaces.*

*The division of dwellings into buildings of housing cooperatives, private buildings (i.e., realized by natural persons, churches and religious associations) as well as dwellings realized for sale or rent was made on the basis of the way of construction financing or dwellings designing.*

*Information regarding the results of private construction concerns dwellings completed by natural persons (conducting or not conducting economic activity), churches and religious associations, designed for the own use of the investor or for sale and rent.*



TABL. 1 (38). WODOCIĄGI I KANALIZACJA W 2015 R.  
WATER SUPPLY AND SEWAGE SYSTEMS IN 2015

| WYSZCZEGÓLNIENIE<br>SPECIFICATION  | Sieć rozdzielcza w km<br><i>Distribution network in km</i> |   | Przyłącza prowadzące do budynków<br>mieszkalnych w szt.<br><i>Connections leading to residential<br/>buildings in pcs</i> |                                       | Zużycie wody z wodociągów<br>w gospodarstwach domowych<br><i>Consumption of water from water<br/>supply systems in households</i> |   | Ścieki<br>odprowadzone<br>siecią<br>kanalizacyjną<br>w dam <sup>3</sup><br><i>Wastewater<br/>discharged<br/>by sewage<br/>system in dam<sup>3</sup></i> |
|--|--|---|---|---------------------------------------|---|---|---|
|  | wodociągowa<br><i>water supply</i>                         | kanalizacyjna <sup>a</sup><br><i>sewage<sup>a</sup></i> | wodociągowe<br><i>water supply<br/>system</i>   | kanalizacyjne<br><i>sewage system</i> | w dam <sup>3</sup><br><i>in dam<sup>3</sup></i>   | na 1 mieszkańca<br>w m <sup>3</sup><br><i>per capita in m<sup>3</sup></i> |   |
|  | stan w dniu 31 XII<br><i>as of 31 XII</i>                  |   |   |                                       |   |   |   |
| WOJEWÓDZTWO .....<br><i>VOIVODSHIP</i>   | 14765,1  | 16238,4   | 328760  | 272644                                | 49292,9   | 23,2  | 57287   |
| PODREGION KROŚNIENSKI ....<br><i>KROŚNIENSKI SUBREGION</i>                     | 1940,4   | 3767,6  | 43053   | 65518                                 | 6228,0  | 12,9  | 10382   |
| POWIAT BIESZCZADZKI .....<br>Gmina miejsko-wiejska<br><i>Urban-rural gmina</i> | 89,7   | 44,9  | 2117  | 828                                   | 393,7   | 17,8  | 261   |
| Ustrzyki Dolne .....<br>miasto <i>urban area</i> .....                         | 66,8   | 20,3  | 1565  | 502                                   | 328,5   | 18,6  | 209   |
| miejska <i>urban area</i> .....  | 12,4   | 17,2  | 630   | 488                                   | 236,2   | 25,3  | 203   |
| wieś <i>rural area</i> .....   | 54,4   | 3,1   | 935   | 14                                    | 92,3  | 11,2  | 6   |
| Gminy wiejskie<br><i>Rural gminas</i>  |  |   |   |                                       |   |   |   |
| Czarna .....   | 15,5   | 4,1   | 283   | 72                                    | 36,5  | 15,1  | 11  |
| Lutowiska .....  | 7,4  | 20,5  | 269   | 254                                   | 28,7  | 13,7  | 41  |
| POWIAT BRZÓWOWSKI .....<br>Gmina miejsko-wiejska<br><i>Urban-rural gmina</i>   | 95,9   | 570,8   | 2216  | 8870                                  | 191,0   | 2,9   | 1192  |
| Brzozów .....<br>miasto <i>urban area</i> .....                                | 21,9   | 224,5   | 954   | 3394                                  | 133,1   | 5,0   | 521   |
| miejska <i>urban area</i> .....  | 20,9   | 80,3  | 942   | 1138                                  | 132,0   | 17,5  | 263   |
| wieś <i>rural area</i> .....   | 1,0  | 144,2   | 12  | 2256                                  | 1,1   | 0,1   | 258   |
| Gminy wiejskie<br><i>Rural gminas</i>  |  |   |   |                                       |   |   |   |
| Domaradz .....   | 29,9   | 55,6  | 255   | 688                                   | 10,0  | 1,6   | 68  |
| Dydnia .....   | 1,3  | 93,2  | 12  | 1040                                  | 4,6   | 0,6   | 158   |
| Haczów .....   | 0,9  | 144,0   | 9   | 2130                                  | 4,0   | 0,4   | 277   |
| Jasienica Rosielna .....   | 22,4   | 43,4  | 747   | 1479                                  | 26,0  | 3,4   | 152   |
| Nozdrzec .....   | 19,5   | 10,1  | 239   | 139                                   | 13,3  | 1,6   | 16  |
| POWIAT JASIELSKI .....<br>Gmina miejska<br><i>Urban gmina</i>                  | 366,2  | 855,2   | 7896  | 13854                                 | 1285,1  | 11,2  | 2585  |
| Jasto .....  | 153,0  | 214,0   | 3728  | 4501                                  | 961,4   | 26,6  | 1271  |
| Gmina miejsko-wiejska<br><i>Urban-rural gmina</i>                              |  |   |   |                                       |   |   |   |
| Kołaczyce .....  | 10,4   | 53,6  | 504   | 1247                                  | 28,4  | 3,2   | 137   |
| miejska <i>urban area</i> .....  | 4,3  | 7,7   | 261   | 334                                   | 21,5  | 15,1  | 38  |
| wieś <i>rural area</i> .....   | 6,1  | 45,9  | 243   | 913                                   | 6,9   | 0,9   | 99  |
| Gminy wiejskie<br><i>Rural gminas</i>  |  |   |   |                                       |   |   |   |
| Dębowiec .....   | 63,8   | 55,9  | 1221  | 833                                   | 63,1  | 7,3   | 166   |
| Jasto .....  | 2,6  | 283,4   | 53  | 4053                                  | 18,5  | 1,1   | 701   |
| Krempna .....  | 13,5   | 11,0  | 230   | 134                                   | 42,4  | 22,0  | 44  |
| Nowy Żmigród .....   | 15,6   | 76,1  | 310   | 964                                   | 22,8  | 2,5   | 102   |
| Osiek Jasielski .....  | 23,0   | 35,6  | 295   | 569                                   | 23,1  | 4,3   | 37  |
| Skolyszyn .....  | 43,3   | 85,1  | 1000  | 1082                                  | 77,4  | 6,2   | 86  |
| Tarnowiec .....  | 41,0   | 40,5  | 555   | 471                                   | 48,0  | 5,2   | 41  |

<sup>a</sup> Łącznie z kolektorami.

<sup>a</sup> Including collectors.

TABL. 1 (38). WODOCIĄGI I KANALIZACJA W 2015 R. (cd.)  
 WATER SUPPLY AND SEWAGE SYSTEMS IN 2015 (cont.)

| WYSZCZEGÓLNIENIE<br>SPECIFICATION                   | Sieć rozdzielcza w km<br><i>Distribution network in km</i> |   | Przyłącza prowadzące do budynków<br>mieszkalnych w szt.<br><i>Connections leading to residential<br/>buildings in pcs</i> |                                       | Zużycie wody z wodociągów<br>w gospodarstwach domowych<br><i>Consumption of water from water<br/>supply systems in households</i> |   | Ścieki<br>odprowadzone<br>siecią<br>kanalizacyjną<br>w dam <sup>3</sup><br><i>Wastewater<br/>discharged<br/>by sewage<br/>system in dam<sup>3</sup></i> |
|---|--|---|---|---------------------------------------|---|---|---|
|   | wodociągowa<br><i>water supply</i>                         | kanalizacyjna <sup>a</sup><br><i>sewage<sup>a</sup></i> | wodociągowe<br><i>water supply<br/>system</i>   | kanalizacyjne<br><i>sewage system</i> | w dam <sup>3</sup><br><i>in dam<sup>3</sup></i>   | na 1 mieszkańca<br>w m <sup>3</sup><br><i>per capita in m<sup>3</sup></i> |   |
|   | stan w dniu 31 XII   |   | <i>as of 31 XII</i>   |                                       |   |   |   |
| POWIAT KROŚNIENSKI .....                            | 518,7  | 1222,3  | 11688   | 19880                                 | 1028,8  | 9,2   | 2139  |
| Gminy miejsko-wiejskie<br><i>Urban-rural gminas</i> |  |   |   |                                       |   |   |   |
| Dukla .....   | 103,5  | 100,6   | 1718  | 1458                                  | 216,8   | 14,8  | 122   |
| miasto <i>urban area</i> .....                      | 9,0  | 8,4   | 253   | 327                                   | 35,0  | 16,5  | 32  |
| wieś <i>rural area</i> .....                        | 94,5   | 92,2  | 1465  | 1131                                  | 181,8   | 14,5  | 90  |
| Iwonicz-Zdrój .....                                 | 23,6   | 96,6  | 1014  | 2399                                  | 89,0  | 8,1   | 342   |
| miasto <i>urban area</i> .....                      | 4,4  | 11,2  | 205   | 410                                   | 35,0  | 19,2  | 173   |
| wieś <i>rural area</i> .....                        | 19,2   | 85,4  | 809   | 1989                                  | 54,0  | 5,9   | 169   |
| Jedlicze .....                                      | 35,8   | 181,1   | 1100  | 2901                                  | 89,2  | 5,8   | 245   |
| miasto <i>urban area</i> .....                      | 19,0   | 47,1  | 634   | 1142                                  | 59,5  | 10,3  | 120   |
| wieś <i>rural area</i> .....                        | 16,8   | 134,0   | 466   | 1759                                  | 29,7  | 3,1   | 125   |
| Rymanów .....                                       | 72,8   | 210,0   | 1398  | 3387                                  | 118,7   | 7,5   | 543   |
| miasto <i>urban area</i> .....                      | 12,1   | 39,9  | 440   | 833                                   | 43,8  | 11,8  | 208   |
| wieś <i>rural area</i> .....                        | 60,7   | 170,1   | 958   | 2554                                  | 74,9  | 6,2   | 335   |
| Gminy wiejskie<br><i>Rural gminas</i>               |  |   |   |                                       |   |   |   |
| Chorkówka .....                                     | 111,1  | 147,0   | 2292  | 2105                                  | 152,4   | 11,3  | 182   |
| Jaślińska .....                                     | 2,5  | 2,5   | 14  | 14                                    | 3,2   | 1,6   | 3   |
| Korczyn .....                                       | 58,8   | 124,1   | 967   | 1612                                  | 79,2  | 7,1   | 137   |
| Krościenko Wyżne .....                              | 8,9  | 71,9  | 1084  | 1355                                  | 95,8  | 17,2  | 124   |
| Miejsce Piastowe .....                              | 68,6   | 185,0   | 1775  | 3299                                  | 135,7   | 9,9   | 284   |
| Wojaszkówka .....                                   | 33,1   | 103,5   | 326   | 1350                                  | 48,8  | 5,3   | 158   |
| POWIAT LESKI .....                                  | 212,5  | 201,0   | 3293  | 2746                                  | 416,4   | 15,5  | 609   |
| Gmina miejsko-wiejska<br><i>Urban-rural gmina</i>   |  |   |   |                                       |   |   |   |
| Lesko .....   | 55,6   | 118,6   | 1300  | 1459                                  | 199,8   | 17,3  | 331   |
| miasto <i>urban area</i> .....                      | 6,0  | 35,7  | 485   | 581                                   | 143,1   | 25,6  | 203   |
| wieś <i>rural area</i> .....                        | 49,6   | 82,9  | 815   | 878                                   | 56,7  | 9,5   | 128   |
| Gminy wiejskie<br><i>Rural gminas</i>               |  |   |   |                                       |   |   |   |
| Baligród .....                                      | 12,2   | 17,8  | 365   | 328                                   | 41,5  | 12,9  | 80  |
| Cisna .....   | 15,1   | 14,4  | 182   | 230                                   | 31,7  | 18,2  | 99  |
| Olszanica .....                                     | 5,7  | 2,2   | 147   | 13                                    | 21,4  | 4,3   | 11  |
| Solina .....  | 123,9  | 48,0  | 1299  | 716                                   | 122,0   | 23,0  | 88  |
| POWIAT SANOCKI .....                                | 466,3  | 716,3   | 9955  | 13220                                 | 1552,7  | 16,2  | 2098  |
| Gmina miejska<br><i>Urban gmina</i>                 |  |   |   |                                       |   |   |   |
| Sanok .....   | 102,1  | 113,6   | 4174  | 4272                                  | 981,0   | 25,4  | 1370  |
| Gmina miejsko-wiejska<br><i>Urban-rural gmina</i>   |  |   |   |                                       |   |   |   |
| Zagórz .....  | 57,2   | 127,7   | 1551  | 2293                                  | 107,1   | 8,2   | 210   |
| miasto <i>urban area</i> .....                      | 34,8   | 57,2  | 1040  | 1270                                  | 80,4  | 15,8  | 109   |
| wieś <i>rural area</i> .....                        | 22,4   | 70,5  | 511   | 1023                                  | 26,7  | 3,4   | 101   |

<sup>a</sup> Łącznie z kolektorami.

<sup>a</sup> Including collectors.

TABL. 1 (38). WODOCIĄGI I KANALIZACJA W 2015 R. (cd.)  
WATER SUPPLY AND SEWAGE SYSTEMS IN 2015 (cont.)

| WYSZCZEGÓLNIENIE<br>SPECIFICATION                             | Sieć rozdzielcza w km<br><i>Distribution network in km</i> |   | Przyłącza prowadzące do budynków<br>mieszkalnych w szt.<br><i>Connections leading to residential<br/>buildings in pcs</i> |                                       | Zużycie wody z wodociągów<br>w gospodarstwach domowych<br><i>Consumption of water from water<br/>supply systems in households</i> |   | Ścieki<br>odprowadzone<br>siecią<br>kanalizacyjną<br>w dam <sup>3</sup><br><i>Wastewater<br/>discharged<br/>by sewage<br/>system in dam<sup>3</sup></i> |
|---|--|---|---|---------------------------------------|---|---|---|
|   | wodociągowa<br><i>water supply</i>                         | kanalizacyjna <sup>a</sup><br><i>sewage<sup>a</sup></i> | wodociągowe<br><i>water supply<br/>system</i>   | kanalizacyjne<br><i>sewage system</i> | w dam <sup>3</sup><br><i>in dam<sup>3</sup></i>   | na 1 mieszkańca<br>w m <sup>3</sup><br>per capita in m <sup>3</sup> |   |
|   | stan w dniu 31 XII<br><i>as of 31 XII</i>                  |   |   |                                       |   |   |   |
| <b>POWIAT SANOCKI (dok.) (cont.)</b>                          |  |   |   |                                       |   |   |   |
| Gminy wiejskie<br><i>Rural gminas</i>                         |  |   |   |                                       |   |   |   |
| Besko .....   | 46,9   | 67,1  | 1009  | 1072                                  | 84,0  | 18,7  | 97  |
| Bukowsko .....  | 30,1   | 3,5   | 630   | 54                                    | 156,2   | 28,1  | 5   |
| Komańcza .....  | 19,2   | 22,1  | 115   | 90                                    | 46,6  | 9,4   | 19  |
| Sanok .....   | 101,6  | 229,1   | 1232  | 3091                                  | 90,5  | 5,1   | 201   |
| Tyrawa Wołoska .....  | 0,0  | 4,4   | -   | 49                                    | 0,2   | 0,1   | 8   |
| Zarszyn .....   | 109,2  | 148,8   | 1244  | 2299                                  | 87,1  | 9,4   | 189   |
| Miasto na prawach powiatu:<br><i>City with powiat status:</i> |  |   |   |                                       |   |   |   |
| Krosno .....  | 191,1  | 157,1   | 5888  | 6120                                  | 1360,3  | 29,1  | 1498  |
| <b>PODREGION PRZEMYSKI .....</b>                              | <b>3076,3</b>  | <b>3564,0</b>   | <b>68739</b>  | <b>55416</b>                          | <b>9975,3</b>   | <b>25,3</b>   | <b>10145</b>  |
| <i>PRZEMYSKI SUBREGION</i>                                    |  |   |   |                                       |   |   |   |
| <b>POWIAT JAROSŁAWSKI .....</b>                               | <b>1044,7</b>  | <b>1121,7</b>   | <b>22896</b>  | <b>15969</b>                          | <b>3315,9</b>   | <b>27,3</b>   | <b>3280</b>   |
| Gminy miejskie<br><i>Urban gminas</i>                         |  |   |   |                                       |   |   |   |
| Jarosław .....  | 104,1  | 121,2   | 4759  | 3412                                  | 1068,8  | 27,6  | 1623  |
| Radymno .....   | 25,8   | 38,9  | 878   | 555                                   | 181,8   | 33,6  | 135   |
| Gmina miejsko-wiejska<br><i>Urban-rural gmina</i>             |  |   |   |                                       |   |   |   |
| Pruchnik .....  | 118,1  | 69,5  | 2077  | 1106                                  | 155,2   | 15,8  | 110   |
| miasto <i>urban area</i> .....                                | 34,4   | 42,5  | 817   | 807                                   | 62,0  | 16,5  | 80  |
| wieś <i>rural area</i> .....                                  | 83,7   | 27,0  | 1260  | 299                                   | 93,2  | 15,4  | 30  |
| Gminy wiejskie<br><i>Rural gminas</i>                         |  |   |   |                                       |   |   |   |
| Chłopicze .....   | 60,4   | 80,4  | 1136  | 1138                                  | 227,7   | 40,6  | 141   |
| Jarosław .....  | 142,4  | 210,1   | 3144  | 2749                                  | 371,5   | 28,3  | 295   |
| Laszki .....  | 86,0   | 38,0  | 1355  | 605                                   | 227,0   | 32,3  | 89  |
| Pawłosiów .....   | 82,5   | 155,7   | 2055  | 1885                                  | 289,1   | 34,4  | 270   |
| Radymno .....   | 108,1  | 102,9   | 2436  | 1037                                  | 240,1   | 21,0  | 169   |
| Rokietnica .....  | 62,3   | 76,2  | 986   | 844                                   | 95,1  | 21,8  | 80  |
| Rożwienica .....  | 84,2   | 133,2   | 1504  | 1460                                  | 156,3   | 25,2  | 183   |
| Wiązownica .....  | 170,8  | 95,6  | 2566  | 1178                                  | 303,3   | 26,1  | 186   |
| <b>POWIAT LUBACZOWSKI .....</b>                               | <b>593,9</b>   | <b>594,5</b>  | <b>12436</b>  | <b>8902</b>                           | <b>1763,2</b>   | <b>31,1</b>   | <b>1384</b>   |
| Gmina miejska<br><i>Urban gmina</i>                           |  |   |   |                                       |   |   |   |
| Lubaczów .....  | 31,9   | 35,8  | 2231  | 1985                                  | 528,5   | 42,7  | 446   |
| Gminy miejsko-wiejskie<br><i>Urban-rural gminas</i>           |  |   |   |                                       |   |   |   |
| Cieszanów .....   | 64,2   | 121,2   | 1498  | 1270                                  | 238,1   | 32,0  | 213   |
| miasto <i>urban area</i> .....                                | 8,6  | 23,8  | 357   | 323                                   | 72,6  | 36,9  | 59  |
| wieś <i>rural area</i> .....                                  | 55,6   | 97,4  | 1141  | 947                                   | 165,5   | 30,3  | 154   |
| Narol .....   | 96,7   | 98,2  | 2187  | 1390                                  | 168,3   | 20,5  | 138   |
| miasto <i>urban area</i> .....                                | 7,7  | 32,5  | 579   | 534                                   | 48,6  | 23,1  | 44  |
| wieś <i>rural area</i> .....                                  | 89,0   | 65,7  | 1608  | 856                                   | 119,7   | 19,6  | 94  |
| Oleszyce .....  | 72,5   | 67,0  | 1307  | 1208                                  | 256,0   | 39,6  | 171   |
| miasto <i>urban area</i> .....                                | 9,1  | 20,6  | 540   | 618                                   | 81,9  | 26,7  | 52  |
| wieś <i>rural area</i> .....                                  | 63,4   | 46,4  | 767   | 590                                   | 174,1   | 51,3  | 119   |

*a* Łącznie z kolektorami.

*a* Including collectors.

TABL. 1 (38). WODOCIĄGI I KANALIZACJA W 2015 R. (cd.)  
 WATER SUPPLY AND SEWAGE SYSTEMS IN 2015 (cont.)

| WYSZCZEGÓLNIENIE<br>SPECIFICATION                             | Sieć rozdzielcza w km<br><i>Distribution network in km</i> |   | Przyłącza prowadzące do budynków<br>mieszkalnych w szt.<br><i>Connections leading to residential<br/>buildings in pcs</i> |                                       | Zużycie wody z wodociągów<br>w gospodarstwach domowych<br><i>Consumption of water from water<br/>supply systems in households</i> |   | Ścieki<br>odprowadzone<br>siecią<br>kanalizacyjną<br>w dam <sup>3</sup><br><i>Wastewater<br/>discharged<br/>by sewage<br/>system in dam<sup>3</sup></i> |
|---|--|---|---|---------------------------------------|---|---|---|
|   | wodociągowa<br><i>water supply</i>                         | kanalizacyjna <sup>a</sup><br><i>sewage<sup>a</sup></i> | wodociągowe<br><i>water supply<br/>system</i>   | kanalizacyjne<br><i>sewage system</i> | w dam <sup>3</sup><br><i>in dam<sup>3</sup></i>   | na 1 mieszkańca<br>w m <sup>3</sup><br><i>per capita in m<sup>3</sup></i> |   |
|   | stan w dniu 31 XII<br><i>as of 31 XII</i>                  |   |   |                                       |   |   |   |
| POWIAT LUBACZOWSKI<br>(dok.) (cont.)                          |  |   |   |                                       |   |   |   |
| Gminy wiejskie<br><i>Rural gminas</i>                         |  |   |   |                                       |   |   |   |
| Horyniec-Zdrój .....  | 51,1   | 66,8  | 1021  | 701                                   | 94,3  | 19,3  | 169   |
| Lubaczów .....  | 148,9  | 146,6   | 2316  | 1370                                  | 191,6   | 21,0  | 131   |
| Stary Dzików .....  | 60,4   | 58,9  | 877   | 978                                   | 169,4   | 39,2  | 116   |
| Wielkie Oczy .....  | 68,2   | -   | 999   | -                                     | 117,0   | 30,3  | -   |
| POWIAT PRZEMYSKI .....  | 514,2  | 708,7   | 10382   | 10936                                 | 1180,8  | 15,9  | 1353  |
| Gminy wiejskie<br><i>Rural gminas</i>                         |  |   |   |                                       |   |   |   |
| Bircza .....  | 12,0   | 45,1  | 204   | 483                                   | 31,6  | 4,7   | 100   |
| Dubiecko .....  | 27,8   | 58,6  | 499   | 959                                   | 28,0  | 3,0   | 147   |
| Fredropol .....   | 10,2   | 60,6  | 44  | 599                                   | 24,7  | 4,5   | 69  |
| Krasiczyn .....   | 51,7   | 67,3  | 936   | 1004                                  | 93,5  | 18,2  | 105   |
| Krzywcza .....  | 4,1  | 34,0  | 99  | 427                                   | 5,4   | 1,1   | 32  |
| Medyka .....  | 68,7   | 88,3  | 1363  | 1343                                  | 149,4   | 23,0  | 150   |
| Orły .....  | 102,3  | 150,2   | 1909  | 1834                                  | 325,0   | 36,6  | 250   |
| Przemysł .....  | 63,2   | 52,0  | 1425  | 1233                                  | 138,7   | 13,6  | 169   |
| Stubno .....  | 57,5   | 55,7  | 825   | 703                                   | 107,5   | 27,1  | 83  |
| Żurawica .....  | 116,7  | 96,9  | 3078  | 2351                                  | 277,0   | 21,4  | 248   |
| POWIAT PRZEWORSKI .....                                       | 770,4  | 967,1   | 18173   | 15732                                 | 1791,0  | 22,7  | 1613  |
| Gmina miejska<br><i>Urban gmina</i>                           |  |   |   |                                       |   |   |   |
| Przeworsk .....   | 94,8   | 95,0  | 2817  | 2800                                  | 442,4   | 28,3  | 530   |
| Gminy miejsko-wiejskie<br><i>Urban-rural gminas</i>           |  |   |   |                                       |   |   |   |
| Kańczuga .....  | 154,0  | 122,4   | 2917  | 2154                                  | 231,8   | 18,5  | 200   |
| miasto <i>urban area</i> .....                                | 14,0   | 22,5  | 614   | 585                                   | 85,8  | 26,4  | 66  |
| wieś <i>rural area</i> .....                                  | 140,0  | 99,9  | 2303  | 1569                                  | 146,0   | 15,8  | 134   |
| Sieniawa .....  | 93,6   | 86,4  | 1511  | 964                                   | 163,6   | 23,3  | 101   |
| miasto <i>urban area</i> .....                                | 11,1   | 12,3  | 332   | 346                                   | 64,3  | 30,0  | 41  |
| wieś <i>rural area</i> .....                                  | 82,5   | 74,1  | 1179  | 618                                   | 99,3  | 20,3  | 61  |
| Gminy wiejskie<br><i>Rural gminas</i>                         |  |   |   |                                       |   |   |   |
| Adamówka .....  | 41,0   | 75,3  | 873   | 733                                   | 128,8   | 31,3  | 91  |
| Gać .....   | 46,9   | 73,4  | 1264  | 1098                                  | 103,7   | 22,4  | 93  |
| Jawornik Polski .....   | 9,9  | 4,8   | 268   | 130                                   | 22,7  | 5,0   | 15  |
| Przeworsk .....   | 151,9  | 235,3   | 4579  | 4549                                  | 311,6   | 20,9  | 265   |
| Tryńcza .....   | 101,6  | 187,6   | 2305  | 2005                                  | 189,6   | 22,6  | 158   |
| Zarzeczce .....   | 76,7   | 86,9  | 1639  | 1299                                  | 196,8   | 27,5  | 161   |
| Miasto na prawach powiatu:<br><i>City with powiat status:</i> |  |   |   |                                       |   |   |   |
| Przemysł .....  | 153,1  | 172,0   | 4852  | 3877                                  | 1924,4  | 30,5  | 2515  |

<sup>a</sup> Łącznie z kolektorami.  
<sup>a</sup> Including collectors.

TABL. 1 (38). WODOCIĄGI I KANALIZACJA W 2015 R. (cd.)  
 WATER SUPPLY AND SEWAGE SYSTEMS IN 2015 (cont.)

| WYSZCZEGÓLNIENIE<br>SPECIFICATION                   | Sieć rozdzielcza w km<br><i>Distribution network in km</i> |   | Przyłącza prowadzące do budynków<br>mieszkalnych w szt.<br><i>Connections leading to residential<br/>buildings in pcs</i> |                                       | Zużycie wody z wodociągów<br>w gospodarstwach domowych<br><i>Consumption of water from water<br/>supply systems in households</i> |   | Ścieki<br>odprowadzone<br>siecią<br>kanalizacyjną<br>w dam <sup>3</sup><br><i>Wastewater<br/>discharged<br/>by sewage<br/>system in dam<sup>3</sup></i> |
|---|--|---|---|---------------------------------------|---|---|---|
|   | wodociągowa<br><i>water supply</i>                         | kanalizacyjna <sup>a</sup><br><i>sewage<sup>a</sup></i> | wodociągowe<br><i>water supply<br/>system</i>   | kanalizacyjne<br><i>sewage system</i> | w dam <sup>3</sup><br><i>in dam<sup>3</sup></i>   | na 1 mieszkańca<br>w m <sup>3</sup><br><i>per capita in m<sup>3</sup></i> |   |
|   | stan w dniu 31 XII<br><i>as of 31 XII</i>                  |   |   |                                       |   |   |   |
| PODREGION RZESZOWSKI .....                          | 4523,7   | 5018,9  | 111851  | 88492                                 | 17235,8   | 27,3  | 22676   |
| <i>RZESZOWSKI SUBREGION</i>                         |  |   |   |                                       |   |   |   |
| POWIAT KOLBUSZOWSKI .....                           | 745,2  | 702,8   | 14101   | 8568                                  | 1339,0  | 21,4  | 921   |
| Gmina miejsko-wiejska<br><i>Urban-rural gmina</i>   |  |   |   |                                       |   |   |   |
| Kolbuszowa .....                                    | 200,2  | 82,2  | 5344  | 2044                                  | 592,3   | 23,8  | 330   |
| miasto <i>urban area</i> .....                      | 41,1   | 35,9  | 1617  | 1224                                  | 251,2   | 27,2  | 255   |
| wieś <i>rural area</i> .....                        | 159,1  | 46,3  | 3727  | 820                                   | 341,1   | 21,8  | 75  |
| Gminy wiejskie<br><i>Rural gminas</i>               |  |   |   |                                       |   |   |   |
| Cmolas .....  | 133,9  | 119,2   | 1980  | 1314                                  | 161,1   | 19,9  | 123   |
| Dzikowiec .....                                     | 82,4   | 108,8   | 1472  | 1081                                  | 102,2   | 15,7  | 88  |
| Majdan Królewski .....                              | 143,5  | 191,7   | 2111  | 1898                                  | 172,8   | 17,5  | 169   |
| Niwiska .....                                       | 94,8   | 129,6   | 1591  | 1155                                  | 150,6   | 25,0  | 114   |
| Raniżów .....                                       | 90,4   | 71,3  | 1603  | 1076                                  | 160,0   | 22,4  | 97  |
| POWIAT ŁAŃCUCKI .....                               | 774,6  | 1102,8  | 19969   | 17239                                 | 2332,9  | 29,1  | 2109  |
| Gmina miejska<br><i>Urban gmina</i>                 |  |   |   |                                       |   |   |   |
| Łańcut .....  | 88,2   | 136,9   | 3448  | 3176                                  | 598,3   | 33,4  | 575   |
| Gminy wiejskie<br><i>Rural gminas</i>               |  |   |   |                                       |   |   |   |
| Białobrzegi .....                                   | 108,2  | 206,3   | 2146  | 1972                                  | 253,0   | 29,6  | 239   |
| Czarna .....  | 142,2  | 158,1   | 3348  | 2860                                  | 313,1   | 27,3  | 297   |
| Łańcut .....  | 210,3  | 370,3   | 5691  | 5623                                  | 671,8   | 31,4  | 618   |
| Markowa .....                                       | 56,5   | 43,5  | 1524  | 955                                   | 149,6   | 22,8  | 106   |
| Rakiszawa .....                                     | 91,1   | 56,1  | 1726  | 1032                                  | 169,4   | 23,4  | 109   |
| Żołyń .....   | 78,1   | 131,6   | 2086  | 1621                                  | 177,7   | 25,6  | 165   |
| POWIAT ROPCZYCKO-<br>SĘDZISZOWSKI .....             | 608,0  | 513,3   | 12767   | 7139                                  | 1441,6  | 19,6  | 1310  |
| Gminy miejsko-wiejskie<br><i>Urban-rural gminas</i> |  |   |   |                                       |   |   |   |
| Ropczyce .....                                      | 170,1  | 145,8   | 3797  | 2447                                  | 469,6   | 17,4  | 540   |
| miasto <i>urban area</i> .....                      | 92,1   | 103,7   | 2556  | 1715                                  | 374,1   | 23,8  | 474   |
| wieś <i>rural area</i> .....                        | 78,0   | 42,1  | 1241  | 732                                   | 95,5  | 8,4   | 66  |
| Sędziszów Małopolski .....                          | 214,5  | 174,9   | 5061  | 2565                                  | 639,4   | 27,2  | 493   |
| miasto <i>urban area</i> .....                      | 31,2   | 56,2  | 1207  | 935                                   | 384,0   | 51,0  | 338   |
| wieś <i>rural area</i> .....                        | 183,3  | 118,7   | 3854  | 1630                                  | 255,4   | 16,0  | 156   |
| Gminy wiejskie<br><i>Rural gminas</i>               |  |   |   |                                       |   |   |   |
| Iwierzycze .....                                    | 91,5   | 48,2  | 1710  | 652                                   | 145,0   | 19,0  | 112   |
| Ostrów .....  | 123,9  | 144,4   | 1937  | 1475                                  | 160,4   | 22,4  | 165   |
| Wielopole Skrzyńskie .....                          | 8,0  | -   | 262   | -                                     | 27,2  | 3,3   | -   |
| POWIAT RZESZOWSKI .....                             | 1432,1   | 1774,2  | 37365   | 33241                                 | 3631,5  | 21,8  | 3691  |
| Gmina miejska<br><i>Urban gmina</i>                 |  |   |   |                                       |   |   |   |
| Dynów .....   | 19,9   | 33,8  | 341   | 841                                   | 71,5  | 11,6  | 106   |

*a* Łącznie z kolektorami.

*a* Including collectors.

TABL. 1 (38). WODOCIĄGI I KANALIZACJA W 2015 R. (cd.)  
 WATER SUPPLY AND SEWAGE SYSTEMS IN 2015 (cont.)

| WYSZCZEGÓLNIENIE<br>SPECIFICATION                              | Sieć rozdzielcza w km<br><i>Distribution network in km</i> |   | Przyłącza prowadzące do budynków<br>mieszkalnych w szt.<br><i>Connections leading to residential<br/>buildings in pcs</i> |                                       | Zużycie wody z wodociągów<br>w gospodarstwach domowych<br><i>Consumption of water from water<br/>supply systems in households</i> |   | Ścieki<br>odprowadzone<br>siecią<br>kanalizacyjną<br>w dam <sup>3</sup><br><i>Wastewater<br/>discharged<br/>by sewage<br/>system in dam<sup>3</sup></i> |
|--|--|---|---|---------------------------------------|---|---|---|
|  | wodociągowa<br><i>water supply</i>                         | kanalizacyjna <sup>a</sup><br><i>sewage<sup>a</sup></i> | wodociągowe<br><i>water supply<br/>system</i>   | kanalizacyjne<br><i>sewage system</i> | w dam <sup>3</sup><br><i>in dam<sup>3</sup></i>   | na 1 mieszkańca<br>w m <sup>3</sup><br><i>per capita in m<sup>3</sup></i> |   |
|  | stan w dniu 31 XII<br><i>as of 31 XII</i>                  |   |   |                                       |   |   |   |
| <b>POWIAT RZESZOWSKI</b><br>(dok.) (cont.)                     |  |   |   |                                       |   |   |   |
| Gminy miejsko-wiejskie<br><i>Urban-rural gminas</i>            |  |   |   |                                       |   |   |   |
| Błażowa .....  | 47,2   | 33,0  | 1864  | 753                                   | 66,4  | 6,1   | 58  |
| miasto <i>urban area</i> .....                                 | 11,8   | 28,5  | 900   | 620                                   | 47,0  | 21,6  | 47  |
| wieś <i>rural area</i> .....                                   | 35,4   | 4,5   | 964   | 133                                   | 19,4  | 2,2   | 12  |
| Boguchwała .....   | 228,1  | 317,0   | 4816  | 4274                                  | 624,3   | 31,5  | 433   |
| miasto <i>urban area</i> .....                                 | 49,6   | 57,0  | 1194  | 1037                                  | 283,7   | 47,9  | 146   |
| wieś <i>rural area</i> .....                                   | 178,5  | 260,0   | 3622  | 3237                                  | 340,6   | 24,5  | 287   |
| Głogów Małopolski .....  | 201,2  | 170,6   | 5128  | 3971                                  | 604,5   | 31,1  | 467   |
| miasto <i>urban area</i> .....                                 | 52,9   | 35,4  | 1490  | 1446                                  | 223,8   | 36,1  | 183   |
| wieś <i>rural area</i> .....                                   | 148,3  | 135,2   | 3638  | 2525                                  | 380,7   | 28,7  | 284   |
| Sokolów Małopolski .....                                       | 176,2  | 231,0   | 4588  | 3426                                  | 391,3   | 23,0  | 323   |
| miasto <i>urban area</i> .....                                 | 32,1   | 35,6  | 1212  | 985                                   | 106,2   | 26,2  | 108   |
| wieś <i>rural area</i> .....                                   | 144,1  | 195,4   | 3376  | 2441                                  | 285,1   | 22,0  | 215   |
| Tyczyn .....   | 69,9   | 77,2  | 2490  | 2310                                  | 169,0   | 14,7  | 210   |
| miasto <i>urban area</i> .....                                 | 27,5   | 42,1  | 1328  | 1072                                  | 92,4  | 25,4  | 111   |
| wieś <i>rural area</i> .....                                   | 42,4   | 35,1  | 1162  | 1238                                  | 76,6  | 9,8   | 99  |
| Gminy wiejskie<br><i>Rural gminas</i>                          |  |   |   |                                       |   |   |   |
| Chmielnik .....  | 26,5   | 89,5  | 382   | 1344                                  | 27,0  | 4,0   | 258   |
| Dynów .....  | 4,1  | 1,0   | 57  | 19                                    | 7,5   | 1,1   | 5   |
| Hyzne .....  | 82,4   | 51,1  | 1125  | 632                                   | 80,3  | 11,5  | 70  |
| Kamień .....   | 68,5   | 114,5   | 1463  | 1235                                  | 144,0   | 21,0  | 148   |
| Krasne .....   | 106,9  | 122,3   | 2958  | 2951                                  | 290,9   | 26,9  | 294   |
| Lubenia .....  | 73,4   | 100,0   | 853   | 1307                                  | 57,9  | 9,0   | 162   |
| Świlcza .....  | 158,1  | 158,1   | 5062  | 4428                                  | 444,9   | 27,3  | 419   |
| Trzebownisko .....   | 169,7  | 275,1   | 6238  | 5750                                  | 652,0   | 31,2  | 740   |
| <b>POWIAT STRYŻOWSKI</b> .....                                 | 417,8  | 244,7   | 8807  | 4227                                  | 1336,1  | 21,6  | 654   |
| Gmina miejsko-wiejska<br><i>Urban-rural gmina</i>              |  |   |   |                                       |   |   |   |
| Stryżów .....  | 61,1   | 42,1  | 3122  | 1133                                  | 601,1   | 28,9  | 253   |
| miasto <i>urban area</i> .....                                 | 24,0   | 37,1  | 1117  | 1072                                  | 192,3   | 21,5  | 250   |
| wieś <i>rural area</i> .....                                   | 37,1   | 5,0   | 2005  | 61                                    | 408,8   | 34,4  | 3   |
| Gminy wiejskie<br><i>Rural gminas</i>                          |  |   |   |                                       |   |   |   |
| Czudec .....   | 142,8  | 88,6  | 1280  | 1533                                  | 81,9  | 7,0   | 175   |
| Frysztak .....   | 107,3  | 63,0  | 1335  | 798                                   | 94,6  | 9,0   | 78  |
| Niebylec .....   | 42,0   | 32,9  | 1491  | 415                                   | 387,3   | 36,7  | 69  |
| Wiśniowa .....   | 64,6   | 18,1  | 1579  | 348                                   | 171,2   | 20,8  | 79  |
| Miasto na prawach powiatu:<br><i>City with powiat status:</i>  |  |   |   |                                       |   |   |   |
| Rzeszów .....  | 546,0  | 681,1   | 18842   | 18078                                 | 7154,7  | 38,5  | 13991   |
| <b>PODREGION TARNOBRZESKI</b><br><i>TARNOBRZESKI SUBREGION</i> | 5224,7   | 3887,9  | 105117  | 63218                                 | 15853,8   | 25,7  | 14084   |
| POWIAT DĘBICKI .....   | 979,6  | 810,8   | 20770   | 14773                                 | 2955,6  | 21,9  | 3335  |
| Gmina miejska<br><i>Urban gmina</i>                            |  |   |   |                                       |   |   |   |
| Dębica .....   | 134,2  | 164,6   | 4881  | 4222                                  | 1325,9  | 28,6  | 1704  |

<sup>a</sup> Łącznie z kolektorami.

<sup>a</sup> Including collectors.

TABL. 1 (38). WODOCIĄGI I KANALIZACJA W 2015 R. (cd.)  
WATER SUPPLY AND SEWAGE SYSTEMS IN 2015 (cont.)

| WYSZCZEGÓLNIENIE<br>SPECIFICATION                   | Sieć rozdzielcza w km<br><i>Distribution network in km</i> |   | Przyłącza prowadzące do budynków<br>mieszkalnych w szt.<br><i>Connections leading to residential<br/>buildings in pcs</i> |                                       | Zużycie wody z wodociągów<br>w gospodarstwach domowych<br><i>Consumption of water from water<br/>supply systems in households</i> |   | Ścieki<br>odprowadzone<br>siecią<br>kanalizacyjną<br>w dam <sup>3</sup><br><i>Wastewater<br/>discharged<br/>by sewage<br/>system in dam<sup>3</sup></i> |
|---|--|---|---|---------------------------------------|---|---|---|
|   | wodociągowa<br><i>water supply</i>                         | kanalizacyjna <sup>a</sup><br><i>sewage<sup>a</sup></i> | wodociągowe<br><i>water supply<br/>system</i>   | kanalizacyjne<br><i>sewage system</i> | w dam <sup>3</sup><br><i>in dam<sup>3</sup></i>   | na 1 mieszkańca<br>w m <sup>3</sup><br><i>per capita in m<sup>3</sup></i> |   |
|   | stan w dniu 31 XII<br><i>as of 31 XII</i>                  |   |   |                                       |   |   |   |
| POWIAT DĘBICKI (dok.)<br><i>(cont.)</i>             |  |   |   |                                       |   |   |   |
| Gminy miejsko-wiejskie<br><i>Urban-rural gminas</i> |  |   |   |                                       |   |   |   |
| Brzostek .....                                      | 86,6   | 43,9  | 1296  | 651                                   | 97,6  | 7,4   | 61  |
| miasto <i>urban area</i> .....                      | 53,9   | 14,3  | 757   | 503                                   | 78,8  | 29,1  | 52  |
| wieś <i>rural area</i> .....                        | 32,7   | 29,6  | 539   | 148                                   | 18,8  | 1,8   | 9   |
| Pilzno .....  | 201,7  | 61,9  | 3217  | 1326                                  | 266,3   | 14,8  | 122   |
| miasto <i>urban area</i> .....                      | 42,4   | 31,9  | 1166  | 891                                   | 102,2   | 21,3  | 88  |
| wieś <i>rural area</i> .....                        | 159,3  | 30,0  | 2051  | 435                                   | 164,1   | 12,5  | 34  |
| Gminy wiejskie<br><i>Rural gminas</i>               |  |   |   |                                       |   |   |   |
| Czarna .....  | 195,1  | 92,6  | 3074  | 1554                                  | 435,8   | 33,8  | 231   |
| Dębica .....  | 192,6  | 297,3   | 5084  | 4662                                  | 482,2   | 19,0  | 823   |
| Jodłowa .....                                       | -  | 2,4   | -   | 84                                    | -   | -   | 24  |
| Żyraków .....                                       | 169,4  | 148,1   | 3218  | 2274                                  | 347,8   | 25,2  | 370   |
| POWIAT LEŻAJSKI .....                               | 608,6  | 571,1   | 14347   | 8585                                  | 1630,2  | 23,4  | 1213  |
| Gmina miejska<br><i>Urban gmina</i>                 |  |   |   |                                       |   |   |   |
| Leżajsk .....                                       | 54,9   | 46,8  | 1810  | 1626                                  | 368,6   | 26,0  | 463   |
| Gmina miejsko-wiejska<br><i>Urban-rural gmina</i>   |  |   |   |                                       |   |   |   |
| Nowa Sarzyna .....                                  | 171,5  | 156,9   | 4156  | 2085                                  | 477,4   | 22,0  | 317   |
| miasto <i>urban area</i> .....                      | 5,7  | 16,4  | 354   | 310                                   | 157,6   | 25,9  | 156   |
| wieś <i>rural area</i> .....                        | 165,8  | 140,5   | 3802  | 1775                                  | 319,8   | 20,5  | 162   |
| Gminy wiejskie<br><i>Rural gminas</i>               |  |   |   |                                       |   |   |   |
| Grodzisko Dolne .....                               | 92,5   | 90,9  | 2267  | 1335                                  | 179,2   | 22,2  | 117   |
| Kuryłówka .....                                     | 75,8   | 111,5   | 1345  | 1009                                  | 122,0   | 21,5  | 78  |
| Leżajsk .....                                       | 213,9  | 165,0   | 4769  | 2530                                  | 483,0   | 24,0  | 238   |
| POWIAT MIELECKI .....                               | 1340,6   | 763,6   | 24584   | 13247                                 | 4134,2  | 30,4  | 2890  |
| Gmina miejska<br><i>Urban gmina</i>                 |  |   |   |                                       |   |   |   |
| Mielec .....  | 173,6  | 210,4   | 5569  | 5362                                  | 2106,5  | 34,7  | 2036  |
| Gminy miejsko-wiejskie<br><i>Urban-rural gminas</i> |  |   |   |                                       |   |   |   |
| Przeclaw .....                                      | 178,0  | 35,7  | 2930  | 834                                   | 279,0   | 23,7  | 102   |
| miasto <i>urban area</i> .....                      | 13,5   | 5,3   | 363   | 363                                   | 54,0  | 31,1  | 55  |
| wieś <i>rural area</i> .....                        | 164,5  | 30,4  | 2567  | 471                                   | 225,0   | 22,4  | 47  |
| Radomyśl Wielki .....                               | 195,6  | 115,5   | 3099  | 1473                                  | 313,3   | 22,1  | 197   |
| miasto <i>urban area</i> .....                      | 21,4   | 28,5  | 673   | 591                                   | 76,8  | 24,7  | 72  |
| wieś <i>rural area</i> .....                        | 174,2  | 87,0  | 2426  | 882                                   | 236,5   | 21,4  | 125   |
| Gminy wiejskie<br><i>Rural gminas</i>               |  |   |   |                                       |   |   |   |
| Borowa .....  | 102,9  | 25,8  | 1387  | 431                                   | 167,5   | 29,8  | 46  |
| Czermin .....                                       | 117,0  | 57,0  | 1780  | 670                                   | 202,0   | 28,8  | 81  |
| Gawłuszowice .....                                  | 56,9   | 0,2   | 691   | 5                                     | 77,6  | 28,2  | 1   |
| Mielec .....  | 169,0  | 147,0   | 3649  | 2101                                  | 388,1   | 29,6  | 215   |
| Padew Narodowa .....                                | 68,0   | 91,4  | 1336  | 1357                                  | 140,0   | 26,0  | 121   |
| Tuszów Narodowy .....                               | 108,7  | 43,7  | 1981  | 556                                   | 229,8   | 28,5  | 45  |
| Wadowice Górne .....                                | 170,9  | 36,9  | 2162  | 458                                   | 230,4   | 30,3  | 46  |

<sup>a</sup> Łącznie z kolektorami.

<sup>a</sup> Including collectors.

TABL. 1 (38). WODOCIĄGI I KANALIZACJA W 2015 R. (dok.)  
 WATER SUPPLY AND SEWAGE SYSTEMS IN 2015 (cont.)

| WYSZCZEGÓLNIENIE<br>SPECIFICATION                             | Sieć rozdzielcza w km<br><i>Distribution network in km</i> |   | Przyłącza prowadzące do budynków<br>mieszkalnych w szt.<br><i>Connections leading to residential<br/>buildings in pcs</i> |                                       | Zużycie wody z wodociągów<br>w gospodarstwach domowych<br><i>Consumption of water from water<br/>supply systems in households</i> |   | Ścieki<br>odprowadzone<br>siecią<br>kanalizacyjną<br>w dam <sup>3</sup><br><i>Wastewater<br/>discharged<br/>by sewage<br/>system in dam<sup>3</sup></i> |
|---|--|---|---|---------------------------------------|---|---|---|
|   | wodociągowa<br><i>water supply</i>                         | kanalizacyjna <sup>a</sup><br><i>sewage<sup>a</sup></i> | wodociągowe<br><i>water supply<br/>system</i>   | kanalizacyjne<br><i>sewage system</i> | w dam <sup>3</sup><br><i>in dam<sup>3</sup></i>   | na 1 mieszkańca<br>w m <sup>3</sup><br><i>per capita in m<sup>3</sup></i> |   |
|   | stan w dniu 31 XII<br><i>as of 31 XII</i>                  |   |   |                                       |   |   |   |
| POWIAT NIŻAŃSKI .....   | 785,0  | 604,9   | 14779   | 9725                                  | 1380,8  | 20,5  | 1174  |
| Gminy miejsko-wiejskie<br><i>Urban-rural gminas</i>           |  |   |   |                                       |   |   |   |
| Nisko .....   | 176,6  | 139,2   | 3510  | 3006                                  | 421,7   | 18,8  | 487   |
| miasto <i>urban area</i> .....                                | 105,6  | 87,7  | 2165  | 2231                                  | 323,5   | 21,0  | 419   |
| wieś <i>rural area</i> .....                                  | 71,0   | 51,5  | 1345  | 775                                   | 98,2  | 14,0  | 68  |
| Rudnik nad Sanem .....  | 117,4  | 42,9  | 2283  | 1796                                  | 195,8   | 19,1  | 170   |
| miasto <i>urban area</i> .....                                | 49,1   | 28,8  | 1333  | 1514                                  | 77,0  | 11,4  | 143   |
| wieś <i>rural area</i> .....                                  | 68,3   | 14,1  | 950   | 282                                   | 118,8   | 34,4  | 27  |
| Ulanów .....  | 113,6  | 127,1   | 2335  | 1710                                  | 220,5   | 26,0  | 146   |
| miasto <i>urban area</i> .....                                | 19,3   | 12,1  | 507   | 432                                   | 59,3  | 41,2  | 37  |
| wieś <i>rural area</i> .....                                  | 94,3   | 115,0   | 1828  | 1278                                  | 161,2   | 22,8  | 109   |
| Gminy wiejskie<br><i>Rural gminas</i>                         |  |   |   |                                       |   |   |   |
| Harasiuki .....   | 99,8   | 10,8  | 1818  | 173                                   | 124,9   | 20,2  | 16  |
| Jarocin .....   | 87,7   | 94,0  | 1306  | 978                                   | 120,8   | 22,2  | 87  |
| Jeżowe .....  | 109,1  | 154,7   | 2272  | 1668                                  | 208,6   | 20,5  | 217   |
| Krzyszów .....  | 80,8   | 36,2  | 1255  | 394                                   | 88,5  | 20,8  | 52  |
| POWIAT STALOWOWOLSKI ....                                     | 772,5  | 456,7   | 15186   | 6277                                  | 3106,2  | 28,8  | 2623  |
| Gmina miejska<br><i>Urban gmina</i>                           |  |   |   |                                       |   |   |   |
| Stalowa Wola .....  | 112,5  | 139,1   | 2677  | 1378                                  | 1984,6  | 31,5  | 2190  |
| Gmina miejsko-wiejska<br><i>Urban-rural gmina</i>             |  |   |   |                                       |   |   |   |
| Zaklików .....  | 125,7  | 67,7  | 2449  | 1480                                  | 159,0   | 18,4  | 119   |
| miasto <i>urban area</i> .....                                | 30,0   | 28,1  | 738   | 738                                   | 55,2  | 18,1  | 45  |
| wieś <i>rural area</i> .....                                  | 95,7   | 39,6  | 1711  | 742                                   | 103,8   | 18,5  | 73  |
| Gminy wiejskie<br><i>Rural gminas</i>                         |  |   |   |                                       |   |   |   |
| Bojanów .....   | 132,6  | 52,6  | 1876  | 558                                   | 136,3   | 18,3  | 43  |
| Pyszcznica .....  | 134,4  | 74,5  | 3190  | 1178                                  | 295,3   | 27,9  | 105   |
| Radomyśl nad Sanem .....                                      | 123,6  | 12,1  | 1994  | 218                                   | 249,0   | 33,8  | 17  |
| Zaleszany .....   | 143,7  | 110,7   | 3000  | 1465                                  | 282,0   | 25,9  | 150   |
| POWIAT TARNOBRZESKI .....                                     | 560,9  | 520,9   | 11455   | 7192                                  | 1207,3  | 22,5  | 1305  |
| Gminy miejsko-wiejskie<br><i>Urban-rural gminas</i>           |  |   |   |                                       |   |   |   |
| Baranów Sandomierski .....                                    | 148,7  | 55,2  | 2829  | 1176                                  | 219,0   | 18,2  | 141   |
| miasto <i>urban area</i> .....                                | 20,5   | 10,0  | 509   | 378                                   | 36,5  | 24,9  | 37  |
| wieś <i>rural area</i> .....                                  | 128,2  | 45,2  | 2320  | 798                                   | 182,5   | 17,3  | 105   |
| Nowa Dęba .....   | 116,2  | 171,0   | 3403  | 2343                                  | 413,0   | 22,4  | 360   |
| miasto <i>urban area</i> .....                                | 43,4   | 56,3  | 1281  | 941                                   | 292,0   | 25,7  | 275   |
| wieś <i>rural area</i> .....                                  | 72,8   | 114,7   | 2122  | 1402                                  | 121,0   | 17,2  | 85  |
| Gminy wiejskie<br><i>Rural gminas</i>                         |  |   |   |                                       |   |   |   |
| Gorzyce .....   | 124,0  | 159,5   | 2479  | 2120                                  | 349,7   | 26,0  | 672   |
| Grębów .....  | 172,0  | 135,2   | 2744  | 1553                                  | 225,6   | 22,9  | 132   |
| Miasto na prawach powiatu:<br><i>City with powiat status:</i> |  |   |   |                                       |   |   |   |
| Tarnobrzeg .....  | 177,5  | 159,9   | 3996  | 3419                                  | 1439,5  | 30,1  | 1545  |

<sup>a</sup> Łącznie z kolektorami.  
<sup>a</sup> Including collectors.



TABL. 2 (39). **SIEĆ GAZOWA ORAZ ODBIORCY I ŻUŻYCIE GAZU Z SIECI W GOSPODARSTWACH DOMOWYCH W 2015 R.**  
**GAS SUPPLY SYSTEM AS WELL AS CONSUMERS AND CONSUMPTION OF GAS FROM GAS SUPPLY SYSTEM**  
**IN HOUSEHOLDS IN 2015**

| WYSZCZEGÓLNIENIE<br>SPECIFICATION   | Sieć gazowa <sup>a</sup><br>w km<br><i>Distribution network<sup>a</sup></i><br>in km | Przyłącza prowadzące<br>do budynków <sup>ab</sup><br>w szt.<br><i>Connections leading to</i><br><i>buildings<sup>ab</sup> in pcs</i> | Odbiorcy gazu<br>z sieci <sup>ac</sup> w tys.<br><i>Consumers</i><br><i>of gas from gas</i><br><i>supply system<sup>ac</sup></i><br>in thous. | Zużycie gazu z sieci <sup>d</sup><br><i>Consumption of gas</i><br><i>from gas supply system<sup>d</sup></i> |  |
|-------------------------------------|--|--|---|---|--|
|                                     |  |  |   | w tys. m <sup>3</sup><br><i>in thous. m<sup>3</sup></i>   | na 1 mieszkańca w m <sup>3</sup><br><i>per capita in m<sup>3</sup></i> |
| <b>WOJEWÓDZTWO</b> .....            | <b>19153,5</b>   | <b>356239</b>  | <b>469,8</b>  | <b>222917,9</b>   | <b>104,8</b>   |
| <i>VOIVODSHIP</i>                   |  |  |   |   |  |
| <b>Podregion krośnieński</b> .....  | <b>4350,3</b>  | <b>91885</b>   | <b>111,4</b>  | <b>53999,6</b>  | <b>111,5</b>   |
| <i>Krośnieński subregion</i>        |  |  |   |   |  |
| <i>Powiaty: Powiats:</i>            |  |  |   |   |  |
| bieszczadzki .....                  | 6,7  | 37   | 0,0   | 28,4  | 1,3  |
| brzozowski .....                    | 779,5  | 14739  | 14,2  | 5995,9  | 90,7   |
| jasielski .....                     | 1219,8   | 24820  | 28,7  | 13570,4   | 118,0  |
| krośnieński .....                   | 1187,8   | 27145  | 26,8  | 14438,7   | 129,0  |
| leski .....                         | 153,0  | 2029   | 1,6   | 1048,1  | 39,1   |
| sanocki .....                       | 755,6  | 15752  | 23,2  | 9504,1  | 99,4   |
| <i>Miasto na prawach powiatu:</i>   |  |  |   |   |  |
| <i>City with powiat status:</i>     |  |  |   |   |  |
| Krosno .....                        | 247,9  | 7363   | 16,8  | 9414,0  | 201,2  |
| <b>Podregion przemyski</b> .....    | <b>3452,4</b>  | <b>60348</b>   | <b>74,8</b>   | <b>37227,7</b>  | <b>94,4</b>  |
| <i>Przemyski subregion</i>          |  |  |   |   |  |
| <i>Powiaty: Powiats:</i>            |  |  |   |   |  |
| jarosławski .....                   | 1159,2   | 22527  | 25,9  | 13501,0   | 111,0  |
| lubaczowski .....                   | 481,9  | 8043   | 6,9   | 4053,0  | 71,5   |
| przemyski .....                     | 789,0  | 10969  | 9,6   | 4979,2  | 67,2   |
| przeworski .....                    | 839,4  | 14533  | 14,9  | 6973,2  | 88,4   |
| <i>Miasto na prawach powiatu:</i>   |  |  |   |   |  |
| <i>City with powiat status:</i>     |  |  |   |   |  |
| Przemysł .....                      | 182,9  | 4276   | 17,5  | 7721,3  | 122,3  |
| <b>Podregion rzeszowski</b> .....   | <b>6105,3</b>  | <b>109722</b>  | <b>147,0</b>  | <b>75750,8</b>  | <b>120,1</b>   |
| <i>Rzeszowski subregion</i>         |  |  |   |   |  |
| <i>Powiaty: Powiats:</i>            |  |  |   |   |  |
| kolbuszowski .....                  | 799,7  | 12136  | 10,4  | 4843,2  | 77,4   |
| łańcucki .....                      | 915,0  | 17671  | 17,4  | 9493,4  | 118,6  |
| ropczycko-sędziszowski .....        | 808,2  | 12779  | 13,0  | 5707,3  | 77,5   |
| rzeszowski .....                    | 2065,6   | 35920  | 30,5  | 19500,3   | 116,9  |
| strzyżowski .....                   | 848,7  | 12333  | 12,0  | 5122,6  | 82,8   |
| <i>Miasto na prawach powiatu:</i>   |  |  |   |   |  |
| <i>City with powiat status:</i>     |  |  |   |   |  |
| Rzeszów .....                       | 668,1  | 18883  | 63,8  | 31084,0   | 167,4  |
| <b>Podregion tarnobrzeski</b> ..... | <b>5245,4</b>  | <b>94284</b>   | <b>136,5</b>  | <b>55939,8</b>  | <b>90,5</b>  |
| <i>Tarnobrzeski subregion</i>       |  |  |   |   |  |
| <i>Powiaty: Powiats:</i>            |  |  |   |   |  |
| dębicki .....                       | 1397,2   | 22615  | 31,0  | 13778,2   | 102,0  |
| leżajski .....                      | 668,7  | 12032  | 12,3  | 4743,4  | 68,0   |
| mielecki .....                      | 1029,9   | 19529  | 28,9  | 13763,6   | 101,0  |
| niżański .....                      | 611,8  | 11258  | 10,0  | 4451,5  | 66,2   |
| stalowowolski .....                 | 715,1  | 14221  | 27,6  | 9392,0  | 86,9   |
| tarnobrzeski .....                  | 627,9  | 10426  | 11,0  | 4719,3  | 87,8   |
| <i>Miasto na prawach powiatu:</i>   |  |  |   |   |  |
| <i>City with powiat status:</i>     |  |  |   |   |  |
| Tarnobrzeg .....                    | 194,9  | 4203   | 15,7  | 5091,8  | 106,3  |

<sup>a</sup> Stan w dniu 31 XII. <sup>b</sup> Łącznie z przyłączami prowadzącymi do budynków niemieszkalnych. <sup>c</sup> Łącznie z korzystającymi z gazomierzy zbiorczych. <sup>d</sup> W jednostkach naturalnych, według których następuje rozliczenie z odbiorcami.

<sup>a</sup> As of 31 XII. <sup>b</sup> Including connections leading to non-residential buildings. <sup>c</sup> Including gas consumers using collective gas-meters. <sup>d</sup> Consumption of gas in natural units on the basis of which settlements with clients occur.

TABL. 3 (40). ODBIORCY ORAZ ZUŻYCIENIE ENERGII ELEKTRYCZNEJ W GOSPODARSTWACH DOMOWYCH <sup>a</sup> W 2015 R.  
 CONSUMERS AND CONSUMPTION OF ELECTRICITY IN HOUSEHOLDS <sup>a</sup> IN 2015

| WYSZCZEGÓLNIENIE<br>SPECIFICATION                                    | Odbiorcy energii<br>elektrycznej <sup>a</sup><br>Consumers<br>of electricity <sup>b</sup> | Zużycie energii elektrycznej Consumption of electricity |                               |   |
|--|---|---|-------------------------------|---|
|  |   | w GWh<br>in GWh   | na 1 mieszkańca<br>per capita | na 1 odbiorcę <sup>c</sup><br>per consumer <sup>c</sup> |
|  |   |   | w kWh in kWh                  |   |
| <b>WOJEWÓDZTWO</b> .....<br><i>VOIVODSHIP</i>                        | <b>689485</b>   | <b>1210,3</b>   | <b>568,9</b>                  | <b>1755,4</b>   |
| <b>Podregion krośnieński</b> .....<br><i>Krośnieński subregion</i>   | <b>152907</b>   | <b>266,9</b>  | <b>551,0</b>                  | <b>1745,4</b>   |
| Powiaty: <i>Poviats:</i>   |   |   |                               |   |
| bieszczański .....   | 6607  | 11,5  | 517,9                         | 1734,1  |
| brzozowski .....   | 19481   | 33,4  | 504,5                         | 1712,3  |
| jasielski .....  | 36489   | 63,1  | 549,1                         | 1729,9  |
| krośnieński .....  | 32907   | 63,3  | 565,1                         | 1922,3  |
| leski .....  | 9119  | 18,2  | 679,3                         | 1995,3  |
| sanocki .....  | 30307   | 50,7  | 529,9                         | 1672,4  |
| Miasto na prawach powiatu:<br><i>City with powiat status:</i>        |   |   |                               |   |
| Krosno .....   | 17997   | 26,8  | 573,1                         | 1489,8  |
| <b>Podregion przemyski</b> .....<br><i>Przemyski subregion</i>       | <b>129396</b>   | <b>228,9</b>  | <b>580,3</b>                  | <b>1768,6</b>   |
| Powiaty: <i>Poviats:</i>   |   |   |                               |   |
| jarosławski .....  | 38621   | 69,4  | 570,7                         | 1797,8  |
| lubaczowski .....  | 17606   | 31,4  | 553,5                         | 1781,3  |
| przemyski .....  | 22176   | 42,4  | 572,3                         | 1911,1  |
| przeworski .....   | 24320   | 45,5  | 576,5                         | 1869,3  |
| Miasto na prawach powiatu:<br><i>City with powiat status:</i>        |   |   |                               |   |
| Przemysł .....   | 26673   | 40,2  | 637,1                         | 1507,8  |
| <b>Podregion rzeszowski</b> .....<br><i>Rzeszowski subregion</i>     | <b>211207</b>   | <b>378,1</b>  | <b>599,5</b>                  | <b>1790,2</b>   |
| Powiaty: <i>Poviats:</i>   |   |   |                               |   |
| kolbuszowski .....   | 17256   | 30,4  | 485,2                         | 1759,7  |
| łańcucki .....   | 24670   | 49,2  | 613,8                         | 1992,5  |
| ropczycko-sędziszowski .....   | 20684   | 39,1  | 530,3                         | 1888,9  |
| rzeszowski .....   | 52778   | 105,0   | 628,9                         | 1988,5  |
| strzyżowski .....  | 18958   | 33,5  | 542,1                         | 1768,1  |
| Miasto na prawach powiatu:<br><i>City with powiat status:</i>        |   |   |                               |   |
| Rzeszów .....  | 76861   | 121,1   | 651,8                         | 1574,9  |
| <b>Podregion tarnobrzeski</b> .....<br><i>Tarnobrzeski subregion</i> | <b>195975</b>   | <b>336,5</b>  | <b>544,6</b>                  | <b>1716,9</b>   |
| Powiaty: <i>Poviats:</i>   |   |   |                               |   |
| dębicki .....  | 40040   | 77,6  | 574,4                         | 1937,7  |
| leżajski .....   | 20542   | 35,5  | 508,6                         | 1726,2  |
| mielecki .....   | 42831   | 79,9  | 586,3                         | 1864,5  |
| niżański .....   | 20360   | 34,2  | 508,4                         | 1678,7  |
| stalowowolski .....  | 37903   | 56,8  | 525,7                         | 1498,1  |
| tarnobrzeski .....   | 15888   | 27,4  | 509,9                         | 1724,1  |
| Miasto na prawach powiatu:<br><i>City with powiat status:</i>        |   |   |                               |   |
| Tarnobrzeg .....   | 18411   | 25,2  | 526,5                         | 1369,8  |

<sup>a</sup> Łącznie z gospodarstwami domowymi, których głównym źródłem utrzymania jest dochód z użytkowanego gospodarstwa indywidualnego w rolnictwie. <sup>b</sup> Stan w dniu 31 XII. <sup>c</sup> Do przeliczeń przyjęto liczbę odbiorców według stanu w dniu 31 XII.

Źródło: dane Ministerstwa Gospodarki.

<sup>a</sup> Including households in which the main source of maintenance is income from a private farm in agricultural. <sup>b</sup> As of 31 XII. <sup>c</sup> The number of consumers as of 31 XII was used in calculations.

Source: data of the Ministry of Economy.

TABL. 4 (41). ODPADY KOMUNALNE ZMIESZANE, NIECZYSTOŚCI CIEKŁE I SKŁADOWISKA W 2015 R.  
MIXED MUNICIPAL WASTE, LIQUID WASTE AND LANDFILL SITES IN 2015

| WYSZCZEGÓLNIENIE<br>SPECIFICATION   | Zebrane odpady komunalne zmieszane <sup>a,b</sup><br>Mixed municipal waste collected <sup>a,b</sup> |  |              | Nieczystości ciekłe wywiezione <sup>a,c</sup><br>Liquid waste <sup>a,c</sup> removed |  | Czynne składowiska kontrolowane<br>(stan w dniu 31 XII)<br>Controlled landfill sites in operation<br>(as of 31 XII) |                                 |
|-------------------------------------|---|--|--------------|--|--|---|---------------------------------|
|                                     | ogółem<br>total   | w tym z gospodarstw domowych<br>of which from households |              | ogółem<br>total  | w tym z gospodarstw domowych<br>of which from households | liczba<br>number  | powierzchnia w ha<br>area in ha |
|                                     | w tys. t<br>in thous. t   | na 1 mieszkańca<br>w kg<br>per capita in kg              |              | w dam <sup>3</sup><br>in dam <sup>3</sup>  |  |   |                                 |
| <b>WOJEWÓDZTWO .....</b>            | <b>319,4</b>  | <b>243,5</b>   | <b>114,5</b> | <b>324,9</b>   | <b>205,1</b>   | <b>16</b>   | <b>55,5</b>                     |
| <i>VOIVODSHIP</i>                   |   |  |              |  |  |   |                                 |
| <b>Podregion krośnieński .....</b>  | <b>60,9</b>   | <b>46,5</b>  | <b>95,9</b>  | <b>47,9</b>  | <b>30,5</b>  | <b>2</b>  | <b>5,3</b>                      |
| <i>Krośnieński subregion</i>        |   |  |              |  |  |   |                                 |
| <i>Powiaty: Powiats:</i>            |   |  |              |  |  |   |                                 |
| bieszczadzki .....                  | 2,8   | 2,2  | 100,9        | 14,9   | 12,6   | -   | -                               |
| brzozowski .....                    | 4,0   | 2,8  | 41,9         | 5,0  | 3,5  | -   | -                               |
| jasielski .....                     | 15,5  | 14,4   | 125,3        | 6,8  | 2,3  | -   | -                               |
| krośnieński .....                   | 10,1  | 7,5  | 67,4         | 6,7  | 2,2  | -   | -                               |
| leski .....                         | 4,7   | 3,7  | 138,3        | 7,5  | 5,5  | -   | -                               |
| sanocki .....                       | 13,1  | 8,8  | 92,4         | 5,9  | 4,3  | 1   | 1,2                             |
| <i>Miasto na prawach powiatu:</i>   |   |  |              |  |  |   |                                 |
| <i>City with powiat status:</i>     |   |  |              |  |  |   |                                 |
| Krosno .....                        | 10,7  | 7,0  | 149,1        | 1,0  | 0,3  | 1   | 4,1                             |
| <b>Podregion przemyski .....</b>    | <b>66,4</b>   | <b>48,5</b>  | <b>122,9</b> | <b>96,6</b>  | <b>84,0</b>  | <b>4</b>  | <b>12,0</b>                     |
| <i>Przemyski subregion</i>          |   |  |              |  |  |   |                                 |
| <i>Powiaty: Powiats:</i>            |   |  |              |  |  |   |                                 |
| jarosławski .....                   | 21,4  | 16,2   | 132,9        | 51,5   | 46,2   | 1   | 5,8                             |
| lubaczowski .....                   | 6,7   | 5,0  | 88,9         | 1,6  | 0,9  | 2   | 2,4                             |
| przemyski .....                     | 9,1   | 7,3  | 98,2         | 23,3   | 20,6   | -   | -                               |
| przeworski .....                    | 10,1  | 7,1  | 90,2         | 5,6  | 3,5  | -   | -                               |
| <i>Miasto na prawach powiatu:</i>   |   |  |              |  |  |   |                                 |
| <i>City with powiat status:</i>     |   |  |              |  |  |   |                                 |
| Przemyśl .....                      | 19,1  | 12,9   | 203,7        | 14,6   | 12,8   | 1   | 3,8                             |
| <b>Podregion rzeszowski .....</b>   | <b>94,2</b>   | <b>72,1</b>  | <b>114,3</b> | <b>75,2</b>  | <b>25,4</b>  | <b>4</b>  | <b>25,2</b>                     |
| <i>Rzeszowski subregion</i>         |   |  |              |  |  |   |                                 |
| <i>Powiaty: Powiats:</i>            |   |  |              |  |  |   |                                 |
| kolbuszowski .....                  | 5,2   | 4,0  | 63,8         | 7,6  | 2,2  | -   | -                               |
| łańcucki .....                      | 9,1   | 6,2  | 77,0         | 3,6  | 1,8  | -   | -                               |
| ropczycko-sędziszowski .....        | 8,1   | 6,3  | 85,4         | 19,3   | 6,8  | 1   | 18,5                            |
| rzeszowski .....                    | 20,3  | 15,8   | 94,8         | 31,0   | 6,8  | 2   | 2,7                             |
| strzyżowski .....                   | 4,1   | 3,5  | 56,1         | 8,1  | 5,0  | 1   | 4,0                             |
| <i>Miasto na prawach powiatu:</i>   |   |  |              |  |  |   |                                 |
| <i>City with powiat status:</i>     |   |  |              |  |  |   |                                 |
| Rzeszów .....                       | 47,5  | 36,3   | 195,7        | 5,6  | 2,8  | -   | -                               |
| <b>Podregion tarnobrzeski .....</b> | <b>97,9</b>   | <b>76,5</b>  | <b>123,8</b> | <b>105,2</b>   | <b>65,2</b>  | <b>6</b>  | <b>13,0</b>                     |
| <i>Tarnobrzeski subregion</i>       |   |  |              |  |  |   |                                 |
| <i>Powiaty: Powiats:</i>            |   |  |              |  |  |   |                                 |
| dębicki .....                       | 18,6  | 14,1   | 104,0        | 18,4   | 6,6  | 1   | 1,0                             |
| leżajski .....                      | 7,3   | 5,5  | 79,0         | 9,9  | 5,3  | 1   | 3,8                             |
| mielecki .....                      | 34,1  | 30,4   | 223,4        | 17,6   | 5,5  | 1   | 1,5                             |
| niżański .....                      | 5,4   | 4,5  | 66,7         | 21,0   | 17,7   | 1   | 2,4                             |
| stalowowolski .....                 | 14,6  | 9,1  | 84,2         | 29,2   | 24,4   | 2   | 4,3                             |
| tarnobrzeski .....                  | 7,3   | 5,0  | 93,2         | 7,4  | 5,3  | -   | -                               |
| <i>Miasto na prawach powiatu:</i>   |   |  |              |  |  |   |                                 |
| <i>City with powiat status:</i>     |   |  |              |  |  |   |                                 |
| Tarnobrzeg .....                    | 10,6  | 7,9  | 165,5        | 1,7  | 0,4  | -   | -                               |

a Dane szacunkowe. b Dane nie obejmują odpadów komunalnych zebranych selektywnie. c Gromadzone przejściowo w zbiornikach bezodpływowych.

a Estimated data. b Data do not include municipal waste collected separately. c Collected temporarily in cesspools.

TABL. 5 (42). ZASOBY MIESZKANIOWE<sup>a</sup> W 2015 R.  
Stan w dniu 31 XII  
DWELLING STOCKS<sup>a</sup> IN 2015  
As of 31 XII

| WYSZCZEGÓLNIENIE<br>SPECIFICATION                               | Mieszkania<br>Dwellings | Izby<br>Rooms  | Powierzchnia<br>użytkowa<br>mieszkań<br>w m <sup>2</sup><br>Useful floor<br>space of<br>dwellings<br>in m <sup>2</sup> | Przeciętna Average  |   |                    |  |  |
|---|-------------------------|----------------|--|---|---|--------------------|--|--|
|   |                         |                |  | liczba izb<br>w mieszkaniu<br>number of<br>rooms in<br>a dwelling | liczba osób <sup>b</sup> na<br>number of persons <sup>b</sup> |                    | powierzchnia użytkowa w m <sup>2</sup><br>useful floor space in m <sup>2</sup> |  |
|   |                         |                |  |   | 1 mieszkanie<br>per dwelling                                  | 1 izbę<br>per room | 1 mieszkania<br>per dwelling   | na 1 osobę <sup>b</sup><br>per person <sup>b</sup> |
| <b>WOJEWÓDZTWO</b> .....<br><i>VOIVODSHIP</i>                   | <b>648473</b>           | <b>2649739</b> | <b>52615563</b>  | <b>4,09</b>   | <b>3,28</b>   | <b>0,80</b>        | <b>81,1</b>  | <b>24,7</b>  |
| <b>PODREGION KROŚNIĘSKI</b> ....<br><i>KROŚNIĘSKI SUBREGION</i> | <b>143350</b>           | <b>604731</b>  | <b>11734040</b>  | <b>4,22</b>   | <b>3,38</b>   | <b>0,80</b>        | <b>81,9</b>  | <b>24,2</b>  |
| <b>POWIAT BIESZCZADZKI</b> .....                                | 6768                    | 26717          | 497582   | 3,95  | 3,26  | 0,83               | 73,5   | 22,5   |
| Gmina miejsko-wiejska<br><i>Urban-rural gmina</i>               |                         |                |  |   |   |                    |  |  |
| Ustrzyki Dolne .....  | 5326                    | 21003          | 385841   | 3,94  | 3,30  | 0,84               | 72,4   | 21,9   |
| miasto <i>urban area</i> .....                                  | 3155                    | 12061          | 199510   | 3,82  | 2,96  | 0,77               | 63,2   | 21,4   |
| wieś <i>rural area</i> .....                                    | 2171                    | 8942           | 186331   | 4,12  | 3,80  | 0,92               | 85,8   | 22,6   |
| Gminy wiejskie<br><i>Rural gminas</i>                           |                         |                |  |   |   |                    |  |  |
| Czarna .....  | 734                     | 2975           | 58997  | 4,05  | 3,27  | 0,81               | 80,4   | 24,6   |
| Lutowiska .....   | 708                     | 2739           | 52744  | 3,87  | 2,95  | 0,76               | 74,5   | 25,2   |
| <b>POWIAT BRZÓZOWSKI</b> .....                                  | <b>18370</b>            | <b>78346</b>   | <b>1549322</b>   | <b>4,26</b>   | <b>3,60</b>   | <b>0,84</b>        | <b>84,3</b>  | <b>23,4</b>  |
| Gmina miejsko-wiejska<br><i>Urban-rural gmina</i>               |                         |                |  |   |   |                    |  |  |
| Brzózów .....   | 7092                    | 31103          | 607539   | 4,39  | 3,75  | 0,86               | 85,7   | 22,8   |
| miasto <i>urban area</i> .....                                  | 2396                    | 10053          | 184951   | 4,20  | 3,13  | 0,75               | 77,2   | 24,6   |
| wieś <i>rural area</i> .....                                    | 4696                    | 21050          | 422588   | 4,48  | 4,07  | 0,91               | 90,0   | 22,1   |
| Gminy wiejskie<br><i>Rural gminas</i>                           |                         |                |  |   |   |                    |  |  |
| Domaradz .....  | 1838                    | 7277           | 138220   | 3,96  | 3,30  | 0,83               | 75,2   | 22,8   |
| Dydnia .....  | 2168                    | 8989           | 179689   | 4,15  | 3,71  | 0,90               | 82,9   | 22,3   |
| Haczów .....  | 2667                    | 12112          | 238524   | 4,54  | 3,49  | 0,77               | 89,4   | 25,6   |
| Jasienica Rosielna .....  | 2118                    | 9100           | 179621   | 4,30  | 3,67  | 0,85               | 84,8   | 23,1   |
| Nozdrzec .....  | 2487                    | 9765           | 205729   | 3,93  | 3,34  | 0,85               | 82,7   | 24,8   |
| <b>POWIAT JASIELSKI</b> .....                                   | <b>33103</b>            | <b>136032</b>  | <b>2672596</b>   | <b>4,11</b>   | <b>3,47</b>   | <b>0,84</b>        | <b>80,7</b>  | <b>23,3</b>  |
| Gmina miejska<br><i>Urban gmina</i>                             |                         |                |  |   |   |                    |  |  |
| Jasło .....   | 12530                   | 48930          | 865787   | 3,91  | 2,87  | 0,74               | 69,1   | 24,0   |
| Gmina miejsko-wiejska<br><i>Urban-rural gmina</i>               |                         |                |  |   |   |                    |  |  |
| Kołaczyce .....   | 2210                    | 9500           | 198945   | 4,30  | 4,05  | 0,94               | 90,0   | 22,2   |
| miasto <i>urban area</i> .....                                  | 393                     | 1769           | 37164  | 4,50  | 3,60  | 0,80               | 94,6   | 26,2   |
| wieś <i>rural area</i> .....                                    | 1817                    | 7731           | 161781   | 4,25  | 4,15  | 0,98               | 89,0   | 21,5   |
| Gminy wiejskie<br><i>Rural gminas</i>                           |                         |                |  |   |   |                    |  |  |
| Brzyska .....   | 1417                    | 6315           | 137254   | 4,46  | 4,59  | 1,03               | 96,9   | 21,1   |
| Dębowiec .....  | 2266                    | 9123           | 185397   | 4,03  | 3,85  | 0,96               | 81,8   | 21,2   |
| Jasło .....   | 4472                    | 18876          | 382605   | 4,22  | 3,67  | 0,87               | 85,6   | 23,3   |
| Krempna .....   | 579                     | 2220           | 43736  | 3,83  | 3,31  | 0,86               | 75,5   | 22,8   |
| Nowy Żmigród .....  | 2459                    | 10355          | 218313   | 4,21  | 3,75  | 0,89               | 88,8   | 23,7   |
| Osiek Jasielski .....   | 1259                    | 5274           | 112625   | 4,19  | 4,29  | 1,02               | 89,5   | 20,8   |
| Skolyszyn .....   | 3413                    | 14502          | 296370   | 4,25  | 3,65  | 0,86               | 86,8   | 23,8   |
| Tarnowiec .....   | 2498                    | 10937          | 231564   | 4,38  | 3,68  | 0,84               | 92,7   | 25,2   |

<sup>a</sup> Na podstawie bilansu zasobów mieszkaniowych. <sup>b</sup> Do przeliczeń przyjęto ogólną liczbę ludności według stanu w dniu 31 XII.

<sup>a</sup> Based on balances of dwelling stocks. <sup>b</sup> Calculations are based on the total number of population as of 31 XII.

TABL. 5 (42). ZASOBY MIESZKANIOWE<sup>a</sup> W 2015 R. (cd.)  
Stan w dniu 31 XII  
DWELLING STOCKS<sup>a</sup> IN 2015 (cont.)  
As of 31 XII

| WYSZCZEGÓLNIENIE<br>SPECIFICATION            | Mieszkania<br>Dwellings | Izby<br>Rooms | Powierzchnia<br>użytkowa<br>mieszkań<br>w m <sup>2</sup><br>Useful floor<br>space of<br>dwellings<br>in m <sup>2</sup> | Przeciętna Average  |   |                    |  |  |
|--|-------------------------|---------------|--|---|---|--------------------|--|--|
|  |                         |               |  | liczba izb<br>w mieszkaniu<br>number of<br>rooms in<br>a dwelling | liczba osób <sup>b</sup> na<br>number of persons <sup>b</sup> |                    | powierzchnia użytkowa w m <sup>2</sup><br>useful floor space in m <sup>2</sup> |  |
|  |                         |               |  |   | 1 mieszkanie<br>per dwelling                                  | 1 izbę<br>per room | 1 mieszkania<br>per dwelling   | na 1 osobę <sup>b</sup><br>per person <sup>b</sup> |
| POWIAT KROŚNIENSKI .....                     | 31152                   | 144007        | 2837246  | 4,62  | 3,60  | 0,78               | 91,1   | 25,3   |
| Gminy miejsko-wiejskie<br>Urban-rural gminas |                         |               |  |   |   |                    |  |  |
| Dukla .....                                  | 4392                    | 18663         | 348318   | 4,25  | 3,36  | 0,79               | 79,3   | 23,6   |
| miasto urban area .....                      | 729                     | 3091          | 56769  | 4,24  | 2,92  | 0,69               | 77,9   | 26,7   |
| wieś rural area .....                        | 3663                    | 15572         | 291549   | 4,25  | 3,44  | 0,81               | 79,6   | 23,1   |
| Iwonicz-Zdrój .....                          | 2831                    | 13495         | 261527   | 4,77  | 3,88  | 0,81               | 92,4   | 23,8   |
| miasto urban area .....                      | 722                     | 3153          | 60373  | 4,37  | 2,56  | 0,59               | 83,6   | 32,7   |
| wieś rural area .....                        | 2109                    | 10342         | 201154   | 4,90  | 4,33  | 0,88               | 95,4   | 22,0   |
| Jedlicze .....                               | 4370                    | 21073         | 417564   | 4,82  | 3,55  | 0,74               | 95,6   | 26,9   |
| miasto urban area .....                      | 1726                    | 8344          | 164770   | 4,83  | 3,33  | 0,69               | 95,5   | 28,6   |
| wieś rural area .....                        | 2644                    | 12729         | 252794   | 4,81  | 3,69  | 0,77               | 95,6   | 25,9   |
| Rymanów .....                                | 4184                    | 19428         | 399806   | 4,64  | 3,78  | 0,81               | 95,6   | 25,3   |
| miasto urban area .....                      | 1130                    | 5122          | 103781   | 4,53  | 3,34  | 0,74               | 91,8   | 27,5   |
| wieś rural area .....                        | 3054                    | 14306         | 296025   | 4,68  | 3,94  | 0,84               | 96,9   | 24,6   |
| Gminy wiejskie<br>Rural gminas               |                         |               |  |   |   |                    |  |  |
| Chorkówka .....                              | 3721                    | 17346         | 338514   | 4,66  | 3,61  | 0,78               | 91,0   | 25,2   |
| Jaśliśka .....                               | 567                     | 2242          | 44351  | 3,95  | 3,62  | 0,92               | 78,2   | 21,6   |
| Korczyzna .....                              | 3196                    | 14116         | 275281   | 4,42  | 3,48  | 0,79               | 86,1   | 24,8   |
| Krościenko Wyżne .....                       | 1526                    | 7437          | 149998   | 4,87  | 3,65  | 0,75               | 98,3   | 26,9   |
| Miejsce Piastowe .....                       | 3659                    | 17944         | 348901   | 4,90  | 3,73  | 0,76               | 95,4   | 25,6   |
| Wojaszówka .....                             | 2706                    | 12263         | 252986   | 4,53  | 3,42  | 0,75               | 93,5   | 27,4   |
| POWIAT LESKI .....                           | 7842                    | 34638         | 686260   | 4,42  | 3,41  | 0,77               | 87,5   | 25,7   |
| Gmina miejsko-wiejska<br>Urban-rural gmina   |                         |               |  |   |   |                    |  |  |
| Lesko .....                                  | 3413                    | 14319         | 270584   | 4,20  | 3,37  | 0,80               | 79,3   | 23,5   |
| miasto urban area .....                      | 1900                    | 7436          | 127909   | 3,91  | 2,94  | 0,75               | 67,3   | 22,9   |
| wieś rural area .....                        | 1513                    | 6883          | 142675   | 4,55  | 3,92  | 0,86               | 94,3   | 24,1   |
| Gminy wiejskie<br>Rural gminas               |                         |               |  |   |   |                    |  |  |
| Baligród .....                               | 966                     | 3988          | 79927  | 4,13  | 3,30  | 0,80               | 82,7   | 25,1   |
| Cisna .....                                  | 744                     | 3495          | 76067  | 4,70  | 2,36  | 0,50               | 102,2  | 43,3   |
| Olszanica .....                              | 1296                    | 5797          | 116028   | 4,47  | 3,86  | 0,86               | 89,5   | 23,2   |
| Solina .....                                 | 1423                    | 7039          | 143654   | 4,95  | 3,72  | 0,75               | 101,0  | 27,2   |
| POWIAT SANOCKI .....                         | 28640                   | 116258        | 2242887  | 4,06  | 3,34  | 0,82               | 78,3   | 23,5   |
| Gmina miejska<br>Urban gmina                 |                         |               |  |   |   |                    |  |  |
| Sanok .....                                  | 13482                   | 50949         | 881833   | 3,78  | 2,85  | 0,76               | 65,4   | 22,9   |

a Na podstawie bilansu zasobów mieszkaniowych. b Do przeliczeń przyjęto ogólną liczbę ludności według stanu w dniu 31 XII.

a Based on balances of dwelling stocks. b Calculations are based on the total number of population as of 31 XII.

TABL. 5 (42). ZASOBY MIESZKANIOWE <sup>a</sup> W 2015 R. (cd.)  
Stan w dniu 31 XII  
DWELLING STOCKS <sup>a</sup> IN 2015 (cont.)  
As of 31 XII

| WYSZCZEGÓLNIENIE<br>SPECIFICATION                      | Mieszkania<br>Dwellings | Izby<br>Rooms | Powierzchnia<br>użytkowa<br>mieszkań<br>w m <sup>2</sup><br>Useful floor<br>space of<br>dwellings<br>in m <sup>2</sup> | Przeciętna Average  |   |                    |  |  |
|--|-------------------------|---------------|--|---|---|--------------------|--|--|
|  |                         |               |  | liczba izb<br>w mieszkaniu<br>number of<br>rooms in<br>a dwelling | liczba osób <sup>b</sup> na<br>number of persons <sup>b</sup> |                    | powierzchnia użytkowa w m <sup>2</sup><br>useful floor space in m <sup>2</sup> |  |
|  |                         |               |  |   | 1 mieszkanie<br>per dwelling                                  | 1 izbę<br>per room | 1 mieszkania<br>per dwelling   | na 1 osobę <sup>b</sup><br>per person <sup>b</sup> |
| <b>POWIAT SANOCKI (dok.)<br/>(cont.)</b>               |                         |               |  |   |   |                    |  |  |
| Gmina miejsko-wiejska<br>Urban-rural gmina             |                         |               |  |   |   |                    |  |  |
| Zagórz .....   | 3535                    | 15373         | 311737   | 4,35  | 3,69  | 0,85               | 88,2   | 23,9   |
| miasto <i>urban area</i> .....                         | 1555                    | 6459          | 127043   | 4,15  | 3,27  | 0,79               | 81,7   | 25,0   |
| wieś <i>rural area</i> .....                           | 1980                    | 8914          | 184694   | 4,50  | 4,02  | 0,89               | 93,3   | 23,2   |
| Gminy wiejskie<br>Rural gminas                         |                         |               |  |   |   |                    |  |  |
| Besko .....  | 1155                    | 5129          | 101681   | 4,44  | 3,89  | 0,88               | 88,0   | 22,7   |
| Bukowsko .....   | 1369                    | 6209          | 139035   | 4,54  | 4,05  | 0,89               | 101,6  | 25,1   |
| Komańcza .....   | 1462                    | 5500          | 101371   | 3,76  | 3,37  | 0,90               | 69,3   | 20,5   |
| Sanok .....  | 4423                    | 19703         | 428780   | 4,45  | 4,03  | 0,90               | 96,9   | 24,1   |
| Tyrawa Wołoska .....                                   | 502                     | 2053          | 45531  | 4,09  | 3,96  | 0,97               | 90,7   | 22,9   |
| Zarszyn .....  | 2712                    | 11342         | 232919   | 4,18  | 3,45  | 0,83               | 85,9   | 24,9   |
| Miasto na prawach powiatu:<br>City with powiat status: |                         |               |  |   |   |                    |  |  |
| Krosno .....   | 17475                   | 68733         | 1248147  | 3,93  | 2,68  | 0,68               | 71,4   | 26,7   |
| <b>PODREGION PRZEMYSKI .....</b>                       | <b>120172</b>           | <b>479164</b> | <b>9810661</b>   | <b>3,99</b>   | <b>3,28</b>   | <b>0,82</b>        | <b>81,6</b>  | <b>24,9</b>  |
| <i>PRZEMYSKI SUBREGION</i>                             |                         |               |  |   |   |                    |  |  |
| <b>POWIAT JAROSŁAWSKI .....</b>                        | <b>35374</b>            | <b>143852</b> | <b>2989796</b>   | <b>4,07</b>   | <b>3,43</b>   | <b>0,84</b>        | <b>84,5</b>  | <b>24,6</b>  |
| Gminy miejskie<br>Urban gminas                         |                         |               |  |   |   |                    |  |  |
| Jarosław .....   | 13538                   | 50811         | 943764   | 3,75  | 2,83  | 0,75               | 69,7   | 24,6   |
| Radymno .....  | 1744                    | 6788          | 124318   | 3,89  | 3,08  | 0,79               | 71,3   | 23,2   |
| Gmina miejsko-wiejska<br>Urban-rural gmina             |                         |               |  |   |   |                    |  |  |
| Pruchnik .....   | 2497                    | 10297         | 222491   | 4,12  | 3,94  | 0,96               | 89,1   | 22,6   |
| miasto <i>urban area</i> .....                         | 993                     | 4229          | 95504  | 4,26  | 3,80  | 0,89               | 96,2   | 25,3   |
| wieś <i>rural area</i> .....                           | 1504                    | 6068          | 126987   | 4,03  | 4,03  | 1,00               | 84,4   | 20,9   |
| Gminy wiejskie<br>Rural gminas                         |                         |               |  |   |   |                    |  |  |
| Chłopice .....   | 1359                    | 6048          | 142884   | 4,45  | 4,13  | 0,93               | 105,1  | 25,4   |
| Jarosław .....   | 3570                    | 15860         | 357310   | 4,44  | 3,69  | 0,83               | 100,1  | 27,1   |
| Laszki .....   | 1798                    | 7235          | 159218   | 4,02  | 3,91  | 0,97               | 88,6   | 22,7   |
| Pawłosiów .....  | 2431                    | 10763         | 235675   | 4,43  | 3,47  | 0,78               | 96,9   | 27,9   |
| Radymno .....  | 2878                    | 12158         | 267095   | 4,22  | 3,98  | 0,94               | 92,8   | 23,3   |
| Rokietnica .....                                       | 1109                    | 4507          | 109999   | 4,06  | 3,94  | 0,97               | 99,2   | 25,1   |
| Rozwienica .....                                       | 1624                    | 6930          | 162266   | 4,27  | 3,83  | 0,90               | 99,9   | 26,1   |
| Wiązownica .....                                       | 2826                    | 12455         | 264776   | 4,41  | 4,13  | 0,94               | 93,7   | 22,7   |
| <b>POWIAT LUBACZOWSKI .....</b>                        | <b>16599</b>            | <b>68431</b>  | <b>1437102</b>   | <b>4,12</b>   | <b>3,41</b>   | <b>0,83</b>        | <b>86,6</b>  | <b>25,4</b>  |
| Gmina miejska<br>Urban gmina                           |                         |               |  |   |   |                    |  |  |
| Lubaczów .....   | 4204                    | 16917         | 310709   | 4,02  | 2,93  | 0,73               | 73,9   | 25,3   |

<sup>a</sup> Na podstawie bilansu zasobów mieszkaniowych. <sup>b</sup> Do przeliczeń przyjęto ogólną liczbę ludności według stanu w dniu 31 XII.

<sup>a</sup> Based on balances of dwelling stocks. <sup>b</sup> Calculations are based on the total number of population as of 31 XII.

TABL. 5 (42). ZASOBY MIESZKANIOWE <sup>a</sup> W 2015 R. (cd.)  
Stan w dniu 31 XII  
DWELLING STOCKS <sup>a</sup> IN 2015 (cont.)  
As of 31 XII

| WYSZCZEGÓLNIENIE<br>SPECIFICATION            | Mieszkania<br>Dwellings | Izby<br>Rooms | Powierzchnia<br>użytkowa<br>mieszkań<br>w m <sup>2</sup><br>Useful floor<br>space of<br>dwellings<br>in m <sup>2</sup> | Przeciętna Average  |   |                    |  |  |
|--|-------------------------|---------------|--|---|---|--------------------|--|--|
|  |                         |               |  | liczba izb<br>w mieszkaniu<br>number of<br>rooms in<br>a dwelling | liczba osób <sup>b</sup> na<br>number of persons <sup>b</sup> |                    | powierzchnia użytkowa w m <sup>2</sup><br>useful floor space in m <sup>2</sup> |  |
|  |                         |               |  |   | 1 mieszkanie<br>per dwelling                                  | 1 izbę<br>per room | 1 mieszkania<br>per dwelling   | na 1 osobę <sup>b</sup><br>per person <sup>b</sup> |
| POWIAT LUBACZOWSKI<br>(dok.) (cont.)         |                         |               |  |   |   |                    |  |  |
| Gminy miejsko-wiejskie<br>Urban-rural gminas |                         |               |  |   |   |                    |  |  |
| Cieszanów .....                              | 2004                    | 8091          | 175160   | 4,04  | 3,70  | 0,92               | 87,4   | 23,6   |
| miasto urban area .....                      | 563                     | 2317          | 48295  | 4,12  | 3,50  | 0,85               | 85,8   | 24,5   |
| wieś rural area .....                        | 1441                    | 5774          | 126865   | 4,01  | 3,78  | 0,94               | 88,0   | 23,3   |
| Narol .....                                  | 2585                    | 10376         | 224728   | 4,01  | 3,18  | 0,79               | 86,9   | 27,4   |
| miasto urban area .....                      | 691                     | 2836          | 59869  | 4,10  | 3,06  | 0,74               | 86,6   | 28,3   |
| wieś rural area .....                        | 1894                    | 7540          | 164859   | 3,98  | 3,22  | 0,81               | 87,0   | 27,0   |
| Oleszyce .....                               | 1827                    | 7331          | 152142   | 4,01  | 3,51  | 0,88               | 83,3   | 23,7   |
| miasto urban area .....                      | 985                     | 3767          | 73345  | 3,82  | 3,08  | 0,81               | 74,5   | 24,2   |
| wieś rural area .....                        | 842                     | 3564          | 78797  | 4,23  | 4,02  | 0,95               | 93,6   | 23,3   |
| Gminy wiejskie<br>Rural gminas               |                         |               |  |   |   |                    |  |  |
| Horyniec-Zdrój .....                         | 1449                    | 6067          | 120758   | 4,19  | 3,34  | 0,80               | 83,3   | 24,9   |
| Lubaczów .....                               | 2396                    | 10371         | 231317   | 4,33  | 3,82  | 0,88               | 96,5   | 25,3   |
| Stary Dzików .....                           | 1107                    | 4950          | 124561   | 4,47  | 3,92  | 0,88               | 112,5  | 28,7   |
| Wielkie Oczy .....                           | 1027                    | 4328          | 97727  | 4,21  | 3,76  | 0,89               | 95,2   | 25,3   |
| POWIAT PRZEMYSKI .....                       | 20090                   | 86066         | 1854778  | 4,28  | 3,70  | 0,86               | 92,3   | 25,0   |
| Gminy wiejskie<br>Rural gminas               |                         |               |  |   |   |                    |  |  |
| Bircza .....                                 | 1851                    | 6758          | 148181   | 3,65  | 3,63  | 0,99               | 80,1   | 22,1   |
| Dubiecko .....                               | 2894                    | 11294         | 243929   | 3,90  | 3,23  | 0,83               | 84,3   | 26,1   |
| Fredropol .....                              | 1447                    | 5976          | 127993   | 4,13  | 3,83  | 0,93               | 88,5   | 23,1   |
| Krasiczyn .....                              | 1393                    | 6081          | 131710   | 4,37  | 3,69  | 0,85               | 94,6   | 25,6   |
| Krzywcza .....                               | 1305                    | 5376          | 118419   | 4,12  | 3,74  | 0,91               | 90,7   | 24,3   |
| Medyka .....                                 | 1597                    | 6967          | 143418   | 4,36  | 4,09  | 0,94               | 89,8   | 21,9   |
| Orły .....                                   | 2167                    | 10043         | 221820   | 4,63  | 4,09  | 0,88               | 102,4  | 25,0   |
| Przemysł .....                               | 2886                    | 13438         | 290063   | 4,66  | 3,61  | 0,78               | 100,5  | 27,8   |
| Stubno .....                                 | 1119                    | 4411          | 93019  | 3,94  | 3,52  | 0,89               | 83,1   | 23,6   |
| Żurawica .....                               | 3431                    | 15722         | 336226   | 4,58  | 3,77  | 0,82               | 98,0   | 26,0   |
| POWIAT PRZEWORSKI .....                      | 23383                   | 96389         | 2020010  | 4,12  | 3,37  | 0,82               | 86,4   | 25,6   |
| Gmina miejska<br>Urban gmina                 |                         |               |  |   |   |                    |  |  |
| Przeworsk .....                              | 5024                    | 21010         | 386785   | 4,18  | 3,10  | 0,74               | 77,0   | 24,8   |
| Gminy miejsko-wiejskie<br>Urban-rural gminas |                         |               |  |   |   |                    |  |  |
| Kańczuga .....                               | 4118                    | 16051         | 343739   | 3,90  | 3,03  | 0,78               | 83,5   | 27,5   |
| miasto urban area .....                      | 988                     | 4228          | 82725  | 4,28  | 3,28  | 0,77               | 83,7   | 25,5   |
| wieś rural area .....                        | 3130                    | 11823         | 261014   | 3,78  | 2,96  | 0,78               | 83,4   | 28,2   |
| Sieniawa .....                               | 1864                    | 7766          | 166574   | 4,17  | 3,77  | 0,91               | 89,4   | 23,7   |
| miasto urban area .....                      | 675                     | 2725          | 53116  | 4,04  | 3,19  | 0,79               | 78,7   | 24,7   |
| wieś rural area .....                        | 1189                    | 5041          | 113458   | 4,24  | 4,10  | 0,97               | 95,4   | 23,3   |

<sup>a</sup> Na podstawie bilansu zasobów mieszkaniowych. <sup>b</sup> Do przeliczeń przyjęto ogólną liczbę ludności według stanu w dniu 31 XII.

<sup>a</sup> Based on balances of dwelling stocks. <sup>b</sup> Calculations are based on the total number of population as of 31 XII.

TABL. 5 (42). ZASOBY MIESZKANIOWE<sup>a</sup> W 2015 R. (cd.)  
Stan w dniu 31 XII  
DWELLING STOCKS<sup>a</sup> IN 2015 (cont.)  
As of 31 XII

| WYSZCZEGÓLNIENIE<br>SPECIFICATION                      | Mieszkania<br>Dwellings | Izby<br>Rooms | Powierzchnia<br>użytkowa<br>mieszkań<br>w m <sup>2</sup><br>Useful floor<br>space of<br>dwellings<br>in m <sup>2</sup> | Przeciętna Average  |   |                    |  |  |
|--|-------------------------|---------------|--|---|---|--------------------|--|--|
|  |                         |               |  | liczba izb<br>w mieszkaniu<br>number of<br>rooms in<br>a dwelling | liczba osób <sup>b</sup> na<br>number of persons <sup>b</sup> |                    | powierzchnia użytkowa w m <sup>2</sup><br>useful floor space in m <sup>2</sup> |  |
|  |                         |               |  |   | 1 mieszkanie<br>per dwelling                                  | 1 izbę<br>per room | 1 mieszkania<br>per dwelling   | na 1 osobę <sup>b</sup><br>per person <sup>b</sup> |
| <b>POWIAT PRZEWORSKI</b><br>(dok.) (cont.)             |                         |               |  |   |   |                    |  |  |
| Gminy wiejskie<br>Rural gminas                         |                         |               |  |   |   |                    |  |  |
| Adamówka .....   | 1140                    | 4569          | 102467   | 4,01  | 3,61  | 0,90               | 89,9   | 24,9   |
| Gać .....  | 1368                    | 5739          | 116935   | 4,20  | 3,37  | 0,80               | 85,5   | 25,4   |
| Jawornik Polski .....                                  | 1578                    | 5811          | 130687   | 3,68  | 2,86  | 0,78               | 82,8   | 29,0   |
| Przeworsk .....  | 4073                    | 17628         | 386136   | 4,33  | 3,67  | 0,85               | 94,8   | 25,9   |
| Tryńcza .....  | 2329                    | 9791          | 214262   | 4,20  | 3,62  | 0,86               | 92,0   | 25,4   |
| Zarzecze .....   | 1889                    | 8024          | 172425   | 4,25  | 3,80  | 0,89               | 91,3   | 24,0   |
| Miasto na prawach powiatu:<br>City with powiat status: |                         |               |  |   |   |                    |  |  |
| Przemysł .....   | 24726                   | 84426         | 1508975  | 3,41  | 2,54  | 0,74               | 61,0   | 24,1   |
| <b>PODREGION RZESZOWSKI</b> .....                      | <b>198805</b>           | <b>812572</b> | <b>16247383</b>  | <b>4,09</b>   | <b>3,18</b>   | <b>0,78</b>        | <b>81,7</b>  | <b>25,7</b>  |
| RZESZOWSKI SUBREGION                                   |                         |               |  |   |   |                    |  |  |
| <b>POWIAT KOLBUSZOWSKI</b> .....                       | <b>16597</b>            | <b>70063</b>  | <b>1469482</b>   | <b>4,22</b>   | <b>3,77</b>   | <b>0,89</b>        | <b>88,5</b>  | <b>23,5</b>  |
| Gmina miejsko-wiejska<br>Urban-rural gmina             |                         |               |  |   |   |                    |  |  |
| Kolbuszowa .....                                       | 7072                    | 29938         | 608832   | 4,23  | 3,52  | 0,83               | 86,1   | 24,5   |
| miasto urban area .....                                | 2802                    | 11919         | 226981   | 4,25  | 3,30  | 0,77               | 81,0   | 24,6   |
| wieś rural area .....                                  | 4270                    | 18019         | 381851   | 4,22  | 3,67  | 0,87               | 89,4   | 24,4   |
| Gminy wiejskie<br>Rural gminas                         |                         |               |  |   |   |                    |  |  |
| Cmolas .....   | 2008                    | 8223          | 172589   | 4,10  | 4,04  | 0,99               | 86,0   | 21,2   |
| Dzikowiec .....  | 1601                    | 6602          | 154735   | 4,12  | 4,05  | 0,98               | 96,6   | 23,8   |
| Majdan Królewski .....                                 | 2512                    | 10650         | 228186   | 4,24  | 3,93  | 0,93               | 90,8   | 23,1   |
| Niwiska .....  | 1527                    | 6533          | 141526   | 4,28  | 3,95  | 0,92               | 92,7   | 23,5   |
| Raniżów .....  | 1877                    | 8117          | 163614   | 4,32  | 3,78  | 0,87               | 87,2   | 23,1   |
| <b>POWIAT ŁAŃCUCKI</b> .....                           | <b>23247</b>            | <b>102108</b> | <b>2066824</b>   | <b>4,39</b>   | <b>3,45</b>   | <b>0,79</b>        | <b>88,9</b>  | <b>25,8</b>  |
| Gmina miejska<br>Urban gmina                           |                         |               |  |   |   |                    |  |  |
| Łańcut .....   | 5819                    | 25494         | 492811   | 4,38  | 3,06  | 0,70               | 84,7   | 27,6   |
| Gminy wiejskie<br>Rural gminas                         |                         |               |  |   |   |                    |  |  |
| Białobrzegi .....                                      | 2336                    | 10404         | 214268   | 4,45  | 3,68  | 0,83               | 91,7   | 24,9   |
| Czarna .....   | 3161                    | 13904         | 293088   | 4,40  | 3,65  | 0,83               | 92,7   | 25,4   |
| Łańcut .....   | 6045                    | 27676         | 573532   | 4,58  | 3,55  | 0,78               | 94,9   | 26,7   |
| Markowa .....  | 1977                    | 8422          | 174485   | 4,26  | 3,31  | 0,78               | 88,3   | 26,7   |
| Rakszawa .....   | 1870                    | 7930          | 158295   | 4,24  | 3,88  | 0,92               | 84,6   | 21,8   |
| ŻoŹynia .....  | 2039                    | 8278          | 160345   | 4,06  | 3,42  | 0,84               | 78,6   | 23,0   |

a Na podstawie bilansu zasobów mieszkaniowych. b Do przeliczeń przyjęto ogólną liczbę ludności według stanu w dniu 31 XII.

a Based on balances of dwelling stocks. b Calculations are based on the total number of population as of 31 XII.



TABLE 5 (42). ZASOBY MIESZKANIOWE<sup>a</sup> W 2015 R. (cd.)  
Stan w dniu 31 XII  
DWELLING STOCKS<sup>a</sup> IN 2015 (cont.)  
As of 31 XII

| WYSZCZEGÓLNIENIE<br>SPECIFICATION            | Mieszkania<br>Dwellings | Izby<br>Rooms | Powierzchnia<br>użytkowa<br>mieszkań<br>w m <sup>2</sup><br>Useful floor<br>space of<br>dwellings<br>in m <sup>2</sup> | Przeciętna Average  |   |                    |  |  |
|--|-------------------------|---------------|--|---|---|--------------------|--|--|
|  |                         |               |  | liczba izb<br>w mieszkaniu<br>number of<br>rooms in<br>a dwelling | liczba osób <sup>b</sup> na<br>number of persons <sup>b</sup> |                    | powierzchnia użytkowa w m <sup>2</sup><br>useful floor space in m <sup>2</sup> |  |
|  |                         |               |  |   | 1 mieszkanie<br>per dwelling                                  | 1 izbę<br>per room | 1 mieszkania<br>per dwelling   | na 1 osobę <sup>b</sup><br>per person <sup>b</sup> |
| POWIAT ROPCZYCKO-<br>SĘDZISZOWSKI .....      | 20216                   | 82891         | 1722394  | 4,10  | 3,65  | 0,89               | 85,2   | 23,4   |
| Gminy miejsko-wiejskie<br>Urban-rural gminas |                         |               |  |   |   |                    |  |  |
| Ropczyce .....                               | 7560                    | 30638         | 629758   | 4,05  | 3,58  | 0,88               | 83,3   | 23,2   |
| miasto urban area .....                      | 4642                    | 19032         | 373252   | 4,10  | 3,39  | 0,83               | 80,4   | 23,7   |
| wieś rural area .....                        | 2918                    | 11606         | 256506   | 3,98  | 3,90  | 0,98               | 87,9   | 22,6   |
| Sędziszów Małopolski .....                   | 6543                    | 27137         | 538918   | 4,15  | 3,59  | 0,87               | 82,4   | 22,9   |
| miasto urban area .....                      | 2371                    | 9735          | 181050   | 4,11  | 3,18  | 0,77               | 76,4   | 24,1   |
| wieś rural area .....                        | 4172                    | 17402         | 357868   | 4,17  | 3,83  | 0,92               | 85,8   | 22,4   |
| Gminy wiejskie<br>Rural gminas               |                         |               |  |   |   |                    |  |  |
| Iwierzycy .....                              | 2095                    | 8799          | 187231   | 4,20  | 3,66  | 0,87               | 89,4   | 24,4   |
| Ostrów .....                                 | 1894                    | 7779          | 172993   | 4,11  | 3,80  | 0,92               | 91,3   | 24,1   |
| Wielopole Skrzyńskie .....                   | 2124                    | 8538          | 193494   | 4,02  | 3,91  | 0,97               | 91,1   | 23,3   |
| POWIAT RZESZOWSKI .....                      | 47804                   | 209817        | 4490629  | 4,39  | 3,50  | 0,80               | 93,9   | 26,8   |
| Gmina miejska<br>Urban gmina                 |                         |               |  |   |   |                    |  |  |
| Dynów .....                                  | 1894                    | 7673          | 149456   | 4,05  | 3,26  | 0,80               | 78,9   | 24,2   |
| Gminy miejsko-wiejskie<br>Urban-rural gminas |                         |               |  |   |   |                    |  |  |
| Błażowa .....                                | 3493                    | 14452         | 300265   | 4,14  | 3,10  | 0,75               | 86,0   | 27,8   |
| miasto urban area .....                      | 661                     | 3006          | 59374  | 4,55  | 3,28  | 0,72               | 89,8   | 27,4   |
| wieś rural area .....                        | 2832                    | 11446         | 240891   | 4,04  | 3,05  | 0,76               | 85,1   | 27,9   |
| Boguchwała .....                             | 5780                    | 26446         | 556715   | 4,58  | 3,45  | 0,75               | 96,3   | 27,9   |
| miasto urban area .....                      | 1767                    | 7721          | 153223   | 4,37  | 3,38  | 0,77               | 86,7   | 25,7   |
| wieś rural area .....                        | 4013                    | 18725         | 403492   | 4,67  | 3,48  | 0,75               | 100,5  | 28,9   |
| Głogów Małopolski .....                      | 5576                    | 25086         | 540821   | 4,50  | 3,51  | 0,78               | 97,0   | 27,7   |
| miasto urban area .....                      | 1862                    | 8919          | 196138   | 4,79  | 3,36  | 0,70               | 105,3  | 31,3   |
| wieś rural area .....                        | 3714                    | 16167         | 344683   | 4,35  | 3,58  | 0,82               | 92,8   | 25,9   |
| Sokołów Małopolski .....                     | 4301                    | 17915         | 388652   | 4,17  | 3,97  | 0,95               | 90,4   | 22,7   |
| miasto urban area .....                      | 1227                    | 5190          | 107633   | 4,23  | 3,33  | 0,79               | 87,7   | 26,3   |
| wieś rural area .....                        | 3074                    | 12725         | 281019   | 4,14  | 4,23  | 1,02               | 91,4   | 21,6   |
| Tyczyn .....                                 | 3370                    | 15108         | 330850   | 4,48  | 3,43  | 0,76               | 98,2   | 28,6   |
| miasto urban area .....                      | 1120                    | 5207          | 113983   | 4,65  | 3,27  | 0,70               | 101,8  | 31,1   |
| wieś rural area .....                        | 2250                    | 9901          | 216867   | 4,40  | 3,51  | 0,80               | 96,4   | 27,5   |
| Gminy wiejskie<br>Rural gminas               |                         |               |  |   |   |                    |  |  |
| Chmielnik .....                              | 2066                    | 8822          | 192278   | 4,27  | 3,29  | 0,77               | 93,1   | 28,3   |
| Dynów .....                                  | 2069                    | 7920          | 175469   | 3,83  | 3,37  | 0,88               | 84,8   | 25,2   |
| Hyżne .....                                  | 1994                    | 8195          | 175416   | 4,11  | 3,51  | 0,86               | 88,0   | 25,0   |
| Kamień .....                                 | 1575                    | 7020          | 147309   | 4,46  | 4,35  | 0,98               | 93,5   | 21,5   |
| Krasne .....                                 | 3149                    | 15026         | 335366   | 4,77  | 3,45  | 0,72               | 106,5  | 30,8   |
| Lubenia .....                                | 2115                    | 8382          | 180136   | 3,96  | 3,05  | 0,77               | 85,2   | 27,9   |
| Świlcza .....                                | 4493                    | 20403         | 420472   | 4,54  | 3,62  | 0,80               | 93,6   | 25,8   |
| Trzebowńsko .....                            | 5929                    | 27369         | 597424   | 4,62  | 3,54  | 0,77               | 100,8  | 28,5   |

a Na podstawie bilansu zasobów mieszkaniowych. b Do przeliczeń przyjęto ogólną liczbę ludności według stanu w dniu 31 XII.

a Based on balances of dwelling stocks. b Calculations are based on the total number of population as of 31 XII.

TABL. 5 (42). ZASOBY MIESZKANIOWE<sup>a</sup> W 2015 R. (cd.)  
 Stan w dniu 31 XII  
 DWELLING STOCKS<sup>a</sup> IN 2015 (cont.)  
 As of 31 XII

| WYSZCZEGÓLNIENIE<br>SPECIFICATION                      | Mieszkania<br>Dwellings | Izby<br>Rooms | Powierzchnia<br>użytkowa<br>mieszkań<br>w m <sup>2</sup><br>Useful floor<br>space of<br>dwellings<br>in m <sup>2</sup> | Przeciętna Average  |   |                    |  |  |
|--|-------------------------|---------------|--|---|---|--------------------|--|--|
|  |                         |               |  | liczba izb<br>w mieszkaniu<br>number of<br>rooms in<br>a dwelling | liczba osób <sup>b</sup> na<br>number of persons <sup>b</sup> |                    | powierzchnia użytkowa w m <sup>2</sup><br>useful floor space in m <sup>2</sup> |  |
|  |                         |               |  |   | 1 mieszkanie<br>per dwelling                                  | 1 izbę<br>per room | 1 mieszkania<br>per dwelling   | na 1 osobę <sup>b</sup><br>per person <sup>b</sup> |
| POWIAT STRYŻÓWSKI .....                                | 17201                   | 74695         | 1565993  | 4,34  | 3,60  | 0,83               | 91,0   | 25,3   |
| Gmina miejsko-wiejska<br>Urban-rural gmina             |                         |               |  |   |   |                    |  |  |
| Stryżów .....  | 6028                    | 26006         | 532968   | 4,31  | 3,45  | 0,80               | 88,4   | 25,7   |
| miasto urban area .....                                | 2756                    | 11796         | 230165   | 4,28  | 3,24  | 0,76               | 83,5   | 25,8   |
| wieś rural area .....                                  | 3272                    | 14210         | 302803   | 4,34  | 3,62  | 0,83               | 92,5   | 25,5   |
| Gminy wiejskie<br>Rural gminas                         |                         |               |  |   |   |                    |  |  |
| Czudec .....   | 3262                    | 14310         | 305251   | 4,39  | 3,61  | 0,82               | 93,6   | 25,9   |
| Fryszak .....  | 2933                    | 12667         | 267718   | 4,32  | 3,59  | 0,83               | 91,3   | 25,4   |
| Niebylec .....   | 2760                    | 12349         | 270448   | 4,47  | 3,81  | 0,85               | 98,0   | 25,7   |
| Wiśniowa .....   | 2218                    | 9363          | 189608   | 4,22  | 3,71  | 0,88               | 85,5   | 23,0   |
| Miasto na prawach powiatu:<br>City with powiat status: |                         |               |  |   |   |                    |  |  |
| Rzeszów .....  | 73740                   | 272998        | 4932061  | 3,70  | 2,52  | 0,68               | 66,9   | 26,5   |
| PODREGION TARNOBRZESKI<br>TARNOBRZESKI SUBREGION       | 186146                  | 753272        | 14823479   | 4,05  | 3,32  | 0,82               | 79,6   | 24,0   |
| POWIAT DĘBICKI .....                                   | 37394                   | 155169        | 3167598  | 4,15  | 3,62  | 0,87               | 84,7   | 23,4   |
| Gmina miejska<br>Urban gmina                           |                         |               |  |   |   |                    |  |  |
| Dębica .....   | 14831                   | 59100         | 1074907  | 3,98  | 3,13  | 0,78               | 72,5   | 23,2   |
| Gminy miejsko-wiejskie<br>Urban-rural gminas           |                         |               |  |   |   |                    |  |  |
| Brzostek .....   | 3246                    | 13236         | 285696   | 4,08  | 4,06  | 0,99               | 88,0   | 21,7   |
| miasto urban area .....                                | 735                     | 3349          | 71517  | 4,56  | 3,69  | 0,81               | 97,3   | 26,4   |
| wieś rural area .....                                  | 2511                    | 9887          | 214179   | 3,94  | 4,16  | 1,06               | 85,3   | 20,5   |
| Pilzno .....   | 4380                    | 18611         | 400656   | 4,25  | 4,12  | 0,97               | 91,5   | 22,2   |
| miasto urban area .....                                | 1324                    | 5877          | 124431   | 4,44  | 3,64  | 0,82               | 94,0   | 25,8   |
| wieś rural area .....                                  | 3056                    | 12734         | 276225   | 4,17  | 4,32  | 1,04               | 90,4   | 20,9   |
| Gminy wiejskie<br>Rural gminas                         |                         |               |  |   |   |                    |  |  |
| Czarna .....   | 3394                    | 14572         | 325082   | 4,29  | 3,82  | 0,89               | 95,8   | 25,1   |
| Dębica .....   | 6664                    | 28364         | 606648   | 4,26  | 3,83  | 0,90               | 91,0   | 23,8   |
| Jodłowa .....  | 1400                    | 5890          | 131673   | 4,21  | 3,87  | 0,92               | 94,1   | 24,3   |
| Żyraków .....  | 3479                    | 15396         | 342936   | 4,43  | 3,98  | 0,90               | 98,6   | 24,8   |
| POWIAT LEŻAJSKI .....                                  | 19597                   | 80845         | 1660532  | 4,13  | 3,56  | 0,86               | 84,7   | 23,8   |
| Gmina miejska<br>Urban gmina                           |                         |               |  |   |   |                    |  |  |
| Leżajsk .....  | 4585                    | 18919         | 349274   | 4,13  | 3,08  | 0,75               | 76,2   | 24,7   |

a Na podstawie bilansu zasobów mieszkaniowych. b Do przeliczeń przyjęto ogólną liczbę ludności według stanu w dniu 31 XII.

a Based on balances of dwelling stocks. b Calculations are based on the total number of population as of 31 XII.

TABL. 5 (42). ZASOBY MIESZKANIOWE<sup>a</sup> W 2015 R. (cd.)  
Stan w dniu 31 XII  
DWELLING STOCKS<sup>a</sup> IN 2015 (cont.)  
As of 31 XII

| WYSZCZEGÓLNIENIE<br>SPECIFICATION            | Mieszkania<br>Dwellings | Izby<br>Rooms | Powierzchnia<br>użytkowa<br>mieszkań<br>w m <sup>2</sup><br>Useful floor<br>space of<br>dwellings<br>in m <sup>2</sup> | Przeciętna Average  |   |                    |  |  |
|--|-------------------------|---------------|--|---|---|--------------------|--|--|
|  |                         |               |  | liczba izb<br>w mieszkaniu<br>number of<br>rooms in<br>a dwelling | liczba osób <sup>b</sup> na<br>number of persons <sup>b</sup> |                    | powierzchnia użytkowa w m <sup>2</sup><br>useful floor space in m <sup>2</sup> |  |
|  |                         |               |  |   | 1 mieszkanie<br>per dwelling                                  | 1 izbę<br>per room | 1 mieszkania<br>per dwelling   | na 1 osobę <sup>b</sup><br>per person <sup>b</sup> |
| <b>POWIAT LEŻAJSKI (dok.)</b><br>(cont.)     |                         |               |  |   |   |                    |  |  |
| Gmina miejsko-wiejska<br>Urban-rural gmina   |                         |               |  |   |   |                    |  |  |
| Nowa Sarzyna .....                           | 5881                    | 23770         | 475529   | 4,04  | 3,68  | 0,91               | 80,9   | 22,0   |
| miasto urban area .....                      | 2054                    | 7339          | 116975   | 3,57  | 2,95  | 0,82               | 56,9   | 19,3   |
| wieś rural area .....                        | 3827                    | 16431         | 358554   | 4,29  | 4,08  | 0,95               | 93,7   | 23,0   |
| Gminy wiejskie<br>Rural gminas               |                         |               |  |   |   |                    |  |  |
| Grodzisko Dolne .....                        | 2230                    | 9207          | 194320   | 4,13  | 3,62  | 0,88               | 87,1   | 24,0   |
| Kuryłówka .....                              | 1598                    | 6824          | 152563   | 4,27  | 3,57  | 0,84               | 95,5   | 26,8   |
| Leżajsk .....                                | 5303                    | 22125         | 488846   | 4,17  | 3,80  | 0,91               | 92,2   | 24,3   |
| <b>POWIAT MIELECKI</b> .....                 |                         |               |  |   |   |                    |  |  |
| Gmina miejska<br>Urban gmina                 |                         |               |  |   |   |                    |  |  |
| Mielec .....                                 | 20814                   | 79144         | 1369976  | 3,80  | 2,91  | 0,77               | 65,8   | 22,6   |
| Gminy miejsko-wiejskie<br>Urban-rural gminas |                         |               |  |   |   |                    |  |  |
| Przeclaw .....                               | 3087                    | 13088         | 288698   | 4,24  | 3,82  | 0,90               | 93,5   | 24,5   |
| miasto urban area .....                      | 468                     | 2061          | 44267  | 4,40  | 3,71  | 0,84               | 94,6   | 25,5   |
| wieś rural area .....                        | 2619                    | 11027         | 244431   | 4,21  | 3,84  | 0,91               | 93,3   | 24,3   |
| Radomyśl Wielki .....                        | 3570                    | 14893         | 335294   | 4,17  | 3,97  | 0,95               | 93,9   | 23,6   |
| miasto urban area .....                      | 816                     | 3769          | 82585  | 4,62  | 3,86  | 0,84               | 101,2  | 26,2   |
| wieś rural area .....                        | 2754                    | 11124         | 252709   | 4,04  | 4,01  | 0,99               | 91,8   | 22,9   |
| Gminy wiejskie<br>Rural gminas               |                         |               |  |   |   |                    |  |  |
| Borowa .....                                 | 1469                    | 6222          | 138074   | 4,24  | 3,82  | 0,90               | 94,0   | 24,6   |
| Czermin .....                                | 1860                    | 7934          | 173608   | 4,27  | 3,78  | 0,89               | 93,3   | 24,7   |
| Gawłuszowice .....                           | 733                     | 3017          | 68146  | 4,12  | 3,75  | 0,91               | 93,0   | 24,8   |
| Mielec .....                                 | 3510                    | 15825         | 315491   | 4,51  | 3,75  | 0,83               | 89,9   | 23,9   |
| Padew Narodowa .....                         | 1496                    | 6285          | 142408   | 4,20  | 3,60  | 0,86               | 95,2   | 26,4   |
| Tuszów Narodowy .....                        | 2198                    | 9182          | 190619   | 4,18  | 3,68  | 0,88               | 86,7   | 23,6   |
| Wadowice Górne .....                         | 1939                    | 8370          | 185514   | 4,32  | 3,92  | 0,91               | 95,7   | 24,4   |
| <b>POWIAT NIŻAŃSKI</b> .....                 |                         |               |  |   |   |                    |  |  |
| Gminy miejsko-wiejskie<br>Urban-rural gminas |                         |               |  |   |   |                    |  |  |
| Nisko .....                                  | 7105                    | 30715         | 609817   | 4,32  | 3,16  | 0,73               | 85,8   | 27,2   |
| miasto urban area .....                      | 5144                    | 21743         | 416921   | 4,23  | 3,00  | 0,71               | 81,0   | 27,0   |
| wieś rural area .....                        | 1961                    | 8972          | 192896   | 4,58  | 3,57  | 0,78               | 98,4   | 27,6   |
| Rudnik nad Sanem .....                       | 3183                    | 13671         | 277665   | 4,30  | 3,22  | 0,75               | 87,2   | 27,1   |
| miasto urban area .....                      | 2225                    | 9667          | 193445   | 4,34  | 3,05  | 0,70               | 86,9   | 28,5   |
| wieś rural area .....                        | 958                     | 4004          | 84220  | 4,18  | 3,61  | 0,86               | 87,9   | 24,4   |
| Ulanów .....                                 | 2483                    | 10771         | 239453   | 4,34  | 3,40  | 0,78               | 96,4   | 28,3   |
| miasto urban area .....                      | 502                     | 2267          | 46689  | 4,52  | 2,85  | 0,63               | 93,0   | 32,6   |
| wieś rural area .....                        | 1981                    | 8504          | 192764   | 4,29  | 3,54  | 0,83               | 97,3   | 27,5   |

a Na podstawie bilansu zasobów mieszkaniowych. b Do przeliczeń przyjęto ogólną liczbę ludności według stanu w dniu 31 XII.

a Based on balances of dwelling stocks. b Calculations are based on the total number of population as of 31 XII.

TABL. 5 (42). ZASOBY MIESZKANIOWE <sup>a</sup> W 2015 R. (dok.)  
Stan w dniu 31 XII  
DWELLING STOCKS <sup>a</sup> IN 2015 (cont.)  
As of 31 XII

| WYSZCZEGÓLNIENIE<br>SPECIFICATION                      | Mieszkania<br>Dwellings | Izby<br>Rooms | Powierzchnia<br>użytkowna<br>mieszkań<br>w m <sup>2</sup><br>Useful floor<br>space of<br>dwellings<br>in m <sup>2</sup> | Przeciętna Average  |   |                    |  |  |
|--|-------------------------|---------------|---|---|---|--------------------|--|--|
|  |                         |               |   | liczba izb<br>w mieszkaniu<br>number of<br>rooms in<br>a dwelling | liczba osób <sup>b</sup> na<br>number of persons <sup>b</sup> |                    | powierzchnia użytkowa w m <sup>2</sup><br>useful floor space in m <sup>2</sup> |  |
|  |                         |               |   |   | 1 mieszkanie<br>per dwelling                                  | 1 izbę<br>per room | 1 mieszkania<br>per dwelling   | na 1 osobę <sup>b</sup><br>per person <sup>b</sup> |
| POWIAT NIŻAŃSKI (dok.)<br>(cont.)                      |                         |               |   |   |   |                    |  |  |
| Gminy wiejskie<br>Rural gminas                         |                         |               |   |   |   |                    |  |  |
| Harasiuki .....  | 1797                    | 7236          | 166635  | 4,03  | 3,44  | 0,85               | 92,7   | 26,9   |
| Jarocin .....  | 1384                    | 6252          | 136179  | 4,52  | 3,92  | 0,87               | 98,4   | 25,1   |
| Jeżowe .....   | 2415                    | 10592         | 226467  | 4,39  | 4,22  | 0,96               | 93,8   | 22,2   |
| Krzyszów .....   | 1278                    | 5355          | 119922  | 4,19  | 3,33  | 0,80               | 93,8   | 28,1   |
| POWIAT STALOWOWOLSKI ....                              | 35680                   | 139096        | 2586180   | 3,90  | 3,03  | 0,78               | 72,5   | 24,0   |
| Gmina miejska<br>Urban gmina                           |                         |               |   |   |   |                    |  |  |
| Stalowa Wola .....                                     | 22752                   | 82490         | 1331503   | 3,63  | 2,77  | 0,76               | 58,5   | 21,2   |
| Gmina miejsko-wiejska<br>Urban-rural gmina             |                         |               |   |   |   |                    |  |  |
| Zaklików .....   | 2435                    | 10194         | 211151  | 4,19  | 3,56  | 0,85               | 86,7   | 24,3   |
| miasto urban area .....                                | 966                     | 4035          | 83818   | 4,18  | 3,17  | 0,76               | 86,8   | 27,4   |
| wieś rural area .....                                  | 1469                    | 6159          | 127333  | 4,19  | 3,82  | 0,91               | 86,7   | 22,7   |
| Gminy wiejskie<br>Rural gminas                         |                         |               |   |   |   |                    |  |  |
| Bojanów .....  | 1850                    | 7883          | 167315  | 4,26  | 4,05  | 0,95               | 90,4   | 22,3   |
| Pysznica .....   | 3107                    | 14544         | 334558  | 4,68  | 3,43  | 0,73               | 107,7  | 31,4   |
| Radomyśl nad Sanem .....                               | 2260                    | 9719          | 213510  | 4,30  | 3,25  | 0,76               | 94,5   | 29,1   |
| Zaleszany .....  | 3276                    | 14266         | 328143  | 4,35  | 3,32  | 0,76               | 100,2  | 30,2   |
| POWIAT TARNOBRZESKI .....                              | 15750                   | 65021         | 1302926   | 4,13  | 3,41  | 0,83               | 82,7   | 24,3   |
| Gminy miejsko-wiejskie<br>Urban-rural gminas           |                         |               |   |   |   |                    |  |  |
| Baranów Sandomierski .....                             | 3598                    | 14930         | 307059  | 4,15  | 3,34  | 0,81               | 85,3   | 25,5   |
| miasto urban area .....                                | 479                     | 2211          | 45951   | 4,62  | 3,10  | 0,67               | 95,9   | 30,9   |
| wieś rural area .....                                  | 3119                    | 12719         | 261108  | 4,08  | 3,38  | 0,83               | 83,7   | 24,8   |
| Nowa Dęba .....  | 5636                    | 21791         | 407567  | 3,87  | 3,27  | 0,84               | 72,3   | 22,1   |
| miasto urban area .....                                | 3714                    | 13546         | 238330  | 3,65  | 3,06  | 0,84               | 64,2   | 21,0   |
| wieś rural area .....                                  | 1922                    | 8245          | 169237  | 4,29  | 3,66  | 0,85               | 88,1   | 24,0   |
| Gminy wiejskie<br>Rural gminas                         |                         |               |   |   |   |                    |  |  |
| Gorzyce .....  | 3824                    | 16394         | 319605  | 4,29  | 3,50  | 0,82               | 83,6   | 23,8   |
| Grębów .....   | 2692                    | 11906         | 268695  | 4,42  | 3,67  | 0,83               | 99,8   | 27,2   |
| Miasto na prawach powiatu:<br>City with powiat status: |                         |               |   |   |   |                    |  |  |
| Tarnobrzeg .....                                       | 17404                   | 64589         | 1122277   | 3,71  | 2,75  | 0,74               | 64,5   | 23,5   |

<sup>a</sup> Na podstawie bilansu zasobów mieszkaniowych. <sup>b</sup> Do przeliczeń przyjęto ogólną liczbę ludności według stanu w dniu 31 XII.

<sup>a</sup> Based on balances of dwelling stocks. <sup>b</sup> Calculations are based on the total number of population as of 31 XII.

TABL. 6 (43). MIESZKANIA W ZASOBACH MIESZKANIOWYCH <sup>a</sup> WYPOSAŻONE W INSTALACJE W 2015 R.  
Stan w dniu 31 XII  
DWELLINGS IN DWELLING STOCKS <sup>a</sup> FITTED WITH INSTALATIONS IN 2015  
As of 31 XII

| WYSZCZEGÓLNIENIE<br>SPECIFICATION                             | Ogółem<br>Total | Mieszkania — w % — wyposażone w<br>Dwellings — in % — fitted with |                   |                      |   |  |
|---|-----------------|---|-------------------|----------------------|---|--|
|   |                 | wodociąg<br>water supply<br>system                                | ustęp<br>lavatory | łazienkę<br>bathroom | centralne<br>ogrzewanie<br>central<br>heating | gaz z sieci<br>gas from<br>gas supply system |
| <b>WOJEWÓDZTWO</b> .....                                      | <b>648473</b>   | <b>94,5</b>   | <b>91,5</b>       | <b>89,3</b>          | <b>77,3</b>                                   | <b>73,7</b>                                  |
| <i>VOIVODSHIP</i>   |                 |   |                   |                      |   |  |
| <b>Podregion krośniński</b> .....                             | <b>143350</b>   | <b>93,0</b>   | <b>90,7</b>       | <b>88,5</b>          | <b>72,1</b>                                   | <b>78,6</b>                                  |
| <i>Krośniński subregion</i>                                   |                 |   |                   |                      |   |  |
| <i>Powiaty: Powiaty:</i>                                      |                 |   |                   |                      |   |  |
| bieszczadzki .....  | 6768            | 96,2  | 93,9              | 91,9                 | 76,6  | 0,9  |
| brzozowski .....  | 18370           | 89,6  | 85,0              | 80,8                 | 64,2  | 78,9   |
| jasielski .....   | 33103           | 91,5  | 89,3              | 87,3                 | 71,4  | 87,1   |
| krośniński .....  | 31152           | 90,3  | 87,3              | 84,9                 | 63,2  | 87,8   |
| leski .....   | 7842            | 96,3  | 94,5              | 92,5                 | 75,6  | 19,6   |
| sanocki .....   | 28640           | 94,8  | 93,1              | 91,3                 | 78,3  | 81,5   |
| Miasto na prawach powiatu:<br><i>City with powiat status:</i> |                 |   |                   |                      |   |  |
| Krosno .....  | 17475           | 98,7  | 98,2              | 97,5                 | 84,6  | 97,3   |
| <b>Podregion przemyski</b> .....                              | <b>120172</b>   | <b>94,0</b>   | <b>90,4</b>       | <b>87,6</b>          | <b>70,7</b>                                   | <b>64,2</b>                                  |
| <i>Przemyski subregion</i>                                    |                 |   |                   |                      |   |  |
| <i>Powiaty: Powiaty:</i>                                      |                 |   |                   |                      |   |  |
| jarosławski .....   | 35374           | 93,7  | 90,6              | 88,3                 | 73,9  | 76,4   |
| lubaczowski .....   | 16599           | 95,0  | 91,0              | 88,5                 | 68,7  | 42,1   |
| przemyski .....   | 20090           | 90,4  | 86,5              | 83,1                 | 66,1  | 49,7   |
| przeworski .....  | 23383           | 91,5  | 85,7              | 82,1                 | 65,9  | 65,4   |
| Miasto na prawach powiatu:<br><i>City with powiat status:</i> |                 |   |                   |                      |   |  |
| Przemysł .....  | 24726           | 98,8  | 97,2              | 94,6                 | 76,0  | 72,2   |
| <b>Podregion rzeszowski</b> .....                             | <b>198805</b>   | <b>95,1</b>   | <b>92,2</b>       | <b>90,0</b>          | <b>81,3</b>                                   | <b>75,7</b>                                  |
| <i>Rzeszowski subregion</i>                                   |                 |   |                   |                      |   |  |
| <i>Powiaty: Powiaty:</i>                                      |                 |   |                   |                      |   |  |
| kolbuszowski .....  | 16597           | 92,8  | 87,1              | 84,8                 | 70,9  | 62,5   |
| łańcucki .....  | 23247           | 93,7  | 89,2              | 86,5                 | 74,9  | 75,3   |
| ropczycko-sędziszowski .....                                  | 20216           | 92,5  | 88,2              | 84,6                 | 73,8  | 64,1   |
| rzeszowski .....  | 47804           | 91,8  | 87,9              | 84,1                 | 72,0  | 62,7   |
| strzyżowski .....   | 17201           | 93,4  | 88,8              | 85,1                 | 71,3  | 72,2   |
| Miasto na prawach powiatu:<br><i>City with powiat status:</i> |                 |   |                   |                      |   |  |
| Rzeszów .....   | 73740           | 99,4  | 99,0              | 98,7                 | 96,0  | 91,1   |
| <b>Podregion tarnobrzeski</b> .....                           | <b>186146</b>   | <b>95,3</b>   | <b>92,0</b>       | <b>90,2</b>          | <b>81,4</b>                                   | <b>73,9</b>                                  |
| <i>Tarnobrzeski subregion</i>                                 |                 |   |                   |                      |   |  |
| <i>Powiaty: Powiaty:</i>                                      |                 |   |                   |                      |   |  |
| dębicki .....   | 37394           | 95,6  | 93,1              | 90,9                 | 80,9  | 85,0   |
| leżajski .....  | 19597           | 94,7  | 88,8              | 86,3                 | 75,0  | 63,1   |
| mielecki .....  | 40676           | 95,0  | 92,0              | 90,5                 | 81,8  | 69,5   |
| niżański .....  | 19645           | 91,0  | 85,3              | 83,0                 | 67,6  | 51,2   |
| stalowowlowski .....  | 35680           | 95,1  | 93,5              | 92,2                 | 85,6  | 77,3   |
| tarnobrzeski .....  | 15750           | 97,2  | 91,3              | 89,1                 | 80,7  | 71,1   |
| Miasto na prawach powiatu:<br><i>City with powiat status:</i> |                 |   |                   |                      |   |  |
| Tarnobrzeg .....  | 17404           | 99,4  | 98,3              | 97,8                 | 95,7  | 93,7   |

<sup>a</sup> Na podstawie bilansu zasobów mieszkaniowych.  
<sup>a</sup> Based on balances of net dwelling stocks.

TABL. 7 (44). BUDYNKI ODDANE DO UŻYTKOWANIA W 2015 R.  
BUILDINGS COMPLETED IN 2015

| WYSZCZEGÓLNIENIE<br>SPECIFICATION                                | Budynki <sup>a</sup> Buildings <sup>a</sup> |  |  |  | Kubatura <sup>b</sup> w m <sup>3</sup> Cubic volume <sup>b</sup> in m <sup>3</sup> |  |  |  |
|--|---|--|--|--|--|--|--|--|
|  | ogółem<br>grand total                       |  | w tym budynki indywidualne<br>of which private buildings |  | ogółem<br>grand total  |  | w tym budynki indywidualne<br>of which private buildings |  |
|  | ogółem<br>total                             | w tym<br>mieszkalne<br>of which<br>residential | razem<br>total   | w tym<br>mieszkalne<br>of which<br>residential | ogółem<br>total  | w tym<br>budynki<br>mieszkalne<br>of which<br>residential<br>buildings | razem<br>total   | w tym<br>budynki<br>mieszkalne<br>of which<br>residential<br>buildings |
| <b>WOJEWÓDZTWO</b><br><i>VOIVODSHIP</i>                          | <b>6478</b>                                 | <b>5082</b>                                    | <b>6039</b>  | <b>4946</b>                                    | <b>8784760</b>   | <b>3981346</b>   | <b>5342707</b>   | <b>3327285</b>   |
| <b>Podregion krośnieński</b><br><i>Krośnieński subregion</i>     | <b>1353</b>                                 | <b>1087</b>                                    | <b>1292</b>  | <b>1080</b>                                    | <b>1461067</b>   | <b>766305</b>  | <b>969782</b>  | <b>724991</b>  |
| Powiaty: <i>Poviats:</i>   |   |  |  |  |  |  |  |  |
| bieszczadzki .....   | 88  | 64   | 81   | 64   | 61310  | 35147  | 45950  | 35147  |
| brzozowski .....   | 203   | 181  | 202  | 180  | 201744   | 121602   | 182114   | 118185   |
| jasielski .....  | 230   | 206  | 224  | 206  | 164393   | 128577   | 145802   | 128577   |
| krośnieński .....  | 326   | 282  | 311  | 282  | 317635   | 187691   | 216750   | 187691   |
| leski .....  | 186   | 92   | 174  | 92   | 123674   | 61327  | 112698   | 61327  |
| sanocki .....  | 215   | 181  | 204  | 181  | 418735   | 129642   | 175652   | 129642   |
| Miasto na prawach powiatu:<br><i>City with powiat status:</i>    |   |  |  |  |  |  |  |  |
| Krosno .....   | 105   | 81   | 96   | 75   | 173576   | 102319   | 90816  | 64422  |
| <b>Podregion przemyski</b><br><i>Przemyski subregion</i>         | <b>1102</b>                                 | <b>846</b>                                     | <b>1041</b>  | <b>842</b>                                     | <b>1151074</b>   | <b>578265</b>  | <b>769999</b>  | <b>555745</b>  |
| Powiaty: <i>Poviats:</i>   |   |  |  |  |  |  |  |  |
| jarosławski .....  | 324   | 252  | 303  | 251  | 326870   | 177101   | 226156   | 167796   |
| lubaczowski .....  | 152   | 96   | 136  | 95   | 240005   | 53695  | 81731  | 53215  |
| przemyski .....  | 316   | 268  | 311  | 268  | 231273   | 158231   | 208894   | 158231   |
| przeworski .....   | 234   | 181  | 229  | 181  | 264154   | 133895   | 187084   | 133895   |
| Miasto na prawach powiatu:<br><i>City with powiat status:</i>    |   |  |  |  |  |  |  |  |
| Przemysł .....   | 76  | 49   | 62   | 47   | 88772  | 55343  | 66134  | 42608  |
| <b>Podregion rzeszowski</b><br><i>Rzeszowski subregion</i>       | <b>2194</b>                                 | <b>1760</b>                                    | <b>1977</b>  | <b>1651</b>                                    | <b>3372905</b>   | <b>1661250</b>   | <b>1556220</b>   | <b>1146808</b>   |
| Powiaty: <i>Poviats:</i>   |   |  |  |  |  |  |  |  |
| kolbuszowski .....   | 214   | 134  | 208  | 134  | 161024   | 84799  | 134947   | 84799  |
| łańcucki .....   | 261   | 201  | 243  | 201  | 318096   | 116789   | 185105   | 116789   |
| ropczycko-śędziszowski .....                                     | 264   | 199  | 251  | 197  | 237261   | 143026   | 193841   | 138116   |
| rzeszowski .....   | 710   | 576  | 663  | 571  | 1285718  | 408290   | 543319   | 393404   |
| strzyżowski .....  | 160   | 140  | 158  | 140  | 119210   | 93195  | 113781   | 93195  |
| Miasto na prawach powiatu:<br><i>City with powiat status:</i>    |   |  |  |  |  |  |  |  |
| Rzeszów .....  | 585   | 510  | 454  | 408  | 1251596  | 815151   | 385227   | 320505   |
| <b>Podregion tarnobrzeński</b><br><i>Tarnobrzeński subregion</i> | <b>1829</b>                                 | <b>1389</b>                                    | <b>1729</b>  | <b>1373</b>                                    | <b>2799714</b>   | <b>975526</b>  | <b>2046706</b>   | <b>899741</b>  |
| Powiaty: <i>Poviats:</i>   |   |  |  |  |  |  |  |  |
| dębicki .....  | 415   | 379  | 399  | 371  | 800015   | 273340   | 773319   | 268884   |
| leżajski .....   | 210   | 145  | 206  | 145  | 169490   | 94287  | 131187   | 94287  |
| mielecki .....   | 344   | 307  | 339  | 304  | 289331   | 227364   | 244583   | 197063   |
| niżański .....   | 191   | 117  | 183  | 115  | 140056   | 76095  | 120418   | 66212  |
| stalowowlowski .....   | 386   | 247  | 340  | 246  | 754095   | 171851   | 230113   | 158797   |
| tarnobrzeński .....  | 190   | 127  | 180  | 127  | 559613   | 75210  | 488831   | 75210  |
| Miasto na prawach powiatu:<br><i>City with powiat status:</i>    |   |  |  |  |  |  |  |  |
| Tarnobrzeg .....   | 93  | 67   | 82   | 65   | 87114  | 57379  | 58255  | 39288  |

a Nowo wybudowane. b Budynków nowo wybudowanych i rozbudowanych (tylko w części dotyczącej rozbudowy).  
a Newly built. b Of newly built and expanded buildings (only concerning the expanded portion).

TABL. 8 (45). MIESZKANIA ODDANE DO UŻYTKOWANIA W 2015 R.  
DWELLINGS COMPLETED IN 2015

| WYSZCZEGÓLNIENIE<br>SPECIFICATION  | Ogółem<br>Total         |               |  |   | W tym w budynkach indywidualnych<br>Of which in private buildings |               |  |   |
|--|-------------------------|---------------|--|---|---|---------------|--|---|
|  | mieszkania<br>dwellings | izby<br>rooms | powierzchnia użytkowa w m <sup>2</sup><br>useful floor space in m <sup>2</sup> |   | mieszkania<br>dwellings   | izby<br>rooms | powierzchnia użytkowa w m <sup>2</sup><br>useful floor space in m <sup>2</sup> |   |
|  |                         |               | mieszkań<br>of dwellings   | przeciętna<br>1 mieszkania<br>average per<br>dwelling |   |               | mieszkań<br>of dwellings   | przeciętna<br>1 mieszkania<br>average per<br>dwelling |
| WOJEWÓDZTWO .....<br>VOIVODSHIP  | 7640                    | 35682         | 828271   | 108,4   | 5399  | 29804         | 706995   | 130,9   |
| PODREGION KROŚNIENSKI ....<br>KROŚNIENSKI SUBREGION                      | 1211                    | 6549          | 157575   | 130,1   | 1063  | 6150          | 149456   | 140,6   |
| POWIAT BIESZCZADZKI .....<br>Gmina miejsko-wiejska<br>Urban-rural gmina  | 49                      | 257           | 7296   | 148,9   | 49  | 257           | 7296   | 148,9   |
| Ustrzyki Dolne .....   | 37                      | 186           | 5379   | 145,4   | 37  | 186           | 5379   | 145,4   |
| miasto urban area .....  | 6                       | 34            | 1037   | 172,8   | 6   | 34            | 1037   | 172,8   |
| wieś rural area .....  | 31                      | 152           | 4342   | 140,1   | 31  | 152           | 4342   | 140,1   |
| Gmina wiejska<br>Rural gmina   |                         |               |  |   |   |               |  |   |
| Czarna .....   | 7                       | 44            | 1301   | 185,9   | 7   | 44            | 1301   | 185,9   |
| Lutowiska .....  | 5                       | 27            | 616  | 123,2   | 5   | 27            | 616  | 123,2   |
| POWIAT BRZÓZOWSKI .....<br>Gmina miejsko-wiejska<br>Urban-rural gmina    | 195                     | 1106          | 25548  | 131,0   | 183   | 1074          | 24766  | 135,3   |
| Brzozów .....  | 90                      | 487           | 10186  | 113,2   | 78  | 455           | 9404   | 120,6   |
| miasto urban area .....  | 31                      | 148           | 3163   | 102,0   | 19  | 116           | 2381   | 125,3   |
| wieś rural area .....  | 59                      | 339           | 7023   | 119,0   | 59  | 339           | 7023   | 119,0   |
| Gminy wiejskie<br>Rural gminas   |                         |               |  |   |   |               |  |   |
| Domaradz .....   | 26                      | 152           | 3716   | 142,9   | 26  | 152           | 3716   | 142,9   |
| Dydnia .....   | 12                      | 67            | 1510   | 125,8   | 12  | 67            | 1510   | 125,8   |
| Haczów .....   | 15                      | 99            | 2328   | 155,2   | 15  | 99            | 2328   | 155,2   |
| Jasienia Rosielna .....  | 31                      | 182           | 4973   | 160,4   | 31  | 182           | 4973   | 160,4   |
| Nozdrzec .....   | 21                      | 119           | 2835   | 135,0   | 21  | 119           | 2835   | 135,0   |
| POWIAT JASIELSKI .....<br>Gmina miejska<br>Urban gmina                   | 208                     | 1193          | 24641  | 118,5   | 208   | 1193          | 24641  | 118,5   |
| Jasło .....  | 37                      | 208           | 4241   | 114,6   | 37  | 208           | 4241   | 114,6   |
| Gmina miejsko-wiejska<br>Urban-rural gmina                               |                         |               |  |   |   |               |  |   |
| Kołaczyce .....  | 13                      | 77            | 1840   | 141,5   | 13  | 77            | 1840   | 141,5   |
| miasto urban area .....  | 2                       | 12            | 290  | 145,0   | 2   | 12            | 290  | 145,0   |
| wieś rural area .....  | 11                      | 65            | 1550   | 140,9   | 11  | 65            | 1550   | 140,9   |
| Gminy wiejskie<br>Rural gminas   |                         |               |  |   |   |               |  |   |
| Brzyska .....  | 17                      | 91            | 1681   | 98,9  | 17  | 91            | 1681   | 98,9  |
| Dębowiec .....   | 25                      | 142           | 2575   | 103,0   | 25  | 142           | 2575   | 103,0   |
| Jasło .....  | 40                      | 226           | 5010   | 125,3   | 40  | 226           | 5010   | 125,3   |
| Krempna .....  | 3                       | 17            | 332  | 110,7   | 3   | 17            | 332  | 110,7   |
| Nowy Żmigród .....   | 5                       | 28            | 679  | 135,8   | 5   | 28            | 679  | 135,8   |
| Osiek Jasielski .....  | 14                      | 81            | 1628   | 116,3   | 14  | 81            | 1628   | 116,3   |
| Skolyszyn .....  | 34                      | 201           | 3906   | 114,9   | 34  | 201           | 3906   | 114,9   |
| Tarnowiec .....  | 20                      | 122           | 2749   | 137,4   | 20  | 122           | 2749   | 137,4   |
| POWIAT KROŚNIENSKI .....<br>Gminy miejsko-wiejskie<br>Urban-rural gminas | 279                     | 1652          | 40918  | 146,7   | 279   | 1652          | 40918  | 146,7   |
| Dukla .....  | 39                      | 240           | 5074   | 130,1   | 39  | 240           | 5074   | 130,1   |
| miasto urban area .....  | 7                       | 41            | 834  | 119,1   | 7   | 41            | 834  | 119,1   |
| wieś rural area .....  | 32                      | 199           | 4240   | 132,5   | 32  | 199           | 4240   | 132,5   |
| Iwnicz-Zdrój .....   | 17                      | 103           | 2558   | 150,5   | 17  | 103           | 2558   | 150,5   |
| miasto urban area .....  | 1                       | 7             | 143  | 143,0   | 1   | 7             | 143  | 143,0   |
| wieś rural area .....  | 16                      | 96            | 2415   | 150,9   | 16  | 96            | 2415   | 150,9   |
| Jedlicze .....   | 34                      | 202           | 5018   | 147,6   | 34  | 202           | 5018   | 147,6   |
| miasto urban area .....  | 13                      | 74            | 2223   | 171,0   | 13  | 74            | 2223   | 171,0   |
| wieś rural area .....  | 21                      | 128           | 2795   | 133,1   | 21  | 128           | 2795   | 133,1   |
| Rymanów .....  | 29                      | 164           | 4484   | 154,6   | 29  | 164           | 4484   | 154,6   |
| miasto urban area .....  | 5                       | 33            | 1067   | 213,4   | 5   | 33            | 1067   | 213,4   |
| wieś rural area .....  | 24                      | 131           | 3417   | 142,4   | 24  | 131           | 3417   | 142,4   |

TABL. 8 (45). MIESZKANIA ODDANE DO UŻYTKOWANIA W 2015 R. (cd.)  
DWELLINGS COMPLETED IN 2015 (cont.)

| WYSZCZEGÓLNIENIE<br>SPECIFICATION                      | Ogółem<br>Total         |               |  |   | W tym w budynkach indywidualnych<br>Of which in private buildings |               |  |   |
|--|-------------------------|---------------|--|---|---|---------------|--|---|
|  | mieszkania<br>dwellings | izby<br>rooms | powierzchnia użytkowa w m <sup>2</sup><br>useful floor space in m <sup>2</sup> |   | mieszkania<br>dwellings   | izby<br>rooms | powierzchnia użytkowa w m <sup>2</sup><br>useful floor space in m <sup>2</sup> |   |
|  |                         |               | mieszkań<br>of dwellings   | przeciętna<br>1 mieszkania<br>average per<br>dwelling |   |               | mieszkań<br>of dwellings   | przeciętna<br>1 mieszkania<br>average per<br>dwelling |
| POWIAT KROŚNIĘSKI (dok.)<br>(cont.)                    |                         |               |  |   |   |               |  |   |
| Gminy wiejskie<br>Rural gminas                         |                         |               |  |   |   |               |  |   |
| Chorkówka .....  | 45                      | 269           | 6778   | 150,6   | 45  | 269           | 6778   | 150,6   |
| Korczyzna .....  | 41                      | 247           | 6324   | 154,2   | 41  | 247           | 6324   | 154,2   |
| Krościenko Wyzne .....                                 | 19                      | 112           | 2957   | 155,6   | 19  | 112           | 2957   | 155,6   |
| Miejsce Piastowe .....                                 | 27                      | 156           | 3931   | 145,6   | 27  | 156           | 3931   | 145,6   |
| Wojaszówka .....                                       | 28                      | 159           | 3794   | 135,5   | 28  | 159           | 3794   | 135,5   |
| POWIAT LESKI .....                                     | 75                      | 461           | 11477  | 153,0   | 75  | 461           | 11477  | 153,0   |
| Gmina miejsko-wiejska<br>Urban-rural gmina             |                         |               |  |   |   |               |  |   |
| Lesko .....  | 19                      | 117           | 3071   | 161,6   | 19  | 117           | 3071   | 161,6   |
| miasto urban area .....                                | 7                       | 43            | 933  | 133,3   | 7   | 43            | 933  | 133,3   |
| wieś rural area .....                                  | 12                      | 74            | 2138   | 178,2   | 12  | 74            | 2138   | 178,2   |
| Gminy wiejskie<br>Rural gminas                         |                         |               |  |   |   |               |  |   |
| Baligród .....   | 8                       | 42            | 1159   | 144,9   | 8   | 42            | 1159   | 144,9   |
| Cisna .....  | 11                      | 62            | 1986   | 180,5   | 11  | 62            | 1986   | 180,5   |
| Olszanica .....  | 13                      | 77            | 1474   | 113,4   | 13  | 77            | 1474   | 113,4   |
| Solina .....   | 24                      | 163           | 3787   | 157,8   | 24  | 163           | 3787   | 157,8   |
| POWIAT SANOCKI .....                                   | 180                     | 1003          | 26905  | 149,5   | 180   | 1003          | 26905  | 149,5   |
| Gmina miejska<br>Urban gmina                           |                         |               |  |   |   |               |  |   |
| Sanok .....  | 34                      | 187           | 4784   | 140,7   | 34  | 187           | 4784   | 140,7   |
| Gmina miejsko-wiejska<br>Urban-rural gmina             |                         |               |  |   |   |               |  |   |
| Zagórz .....   | 29                      | 156           | 4518   | 155,8   | 29  | 156           | 4518   | 155,8   |
| miasto urban area .....                                | 14                      | 74            | 2355   | 168,2   | 14  | 74            | 2355   | 168,2   |
| wieś rural area .....                                  | 15                      | 82            | 2163   | 144,2   | 15  | 82            | 2163   | 144,2   |
| Gminy wiejskie<br>Rural gminas                         |                         |               |  |   |   |               |  |   |
| Besko .....  | 16                      | 89            | 2343   | 146,4   | 16  | 89            | 2343   | 146,4   |
| Bukowsko .....   | 13                      | 74            | 1816   | 139,7   | 13  | 74            | 1816   | 139,7   |
| Komańcza .....   | 3                       | 13            | 301  | 100,3   | 3   | 13            | 301  | 100,3   |
| Sanok .....  | 65                      | 360           | 10082  | 155,1   | 65  | 360           | 10082  | 155,1   |
| Tyrawa Wołoska .....                                   | 4                       | 24            | 687  | 171,8   | 4   | 24            | 687  | 171,8   |
| Zarszyn .....  | 16                      | 100           | 2374   | 148,4   | 16  | 100           | 2374   | 148,4   |
| Miasto na prawach powiatu:<br>City with powiat status: |                         |               |  |   |   |               |  |   |
| Krosno .....   | 225                     | 877           | 20790  | 92,4  | 89  | 510           | 13453  | 151,2   |
| PODREGION PRZEMYSKI .....                              | 998                     | 5352          | 125481   | 125,7   | 904   | 5018          | 120591   | 133,4   |
| PRZEMYSKI SUBREGION                                    |                         |               |  |   |   |               |  |   |
| POWIAT JAROSŁAWSKI .....                               | 279                     | 1540          | 37003  | 132,6   | 234   | 1375          | 34936  | 149,3   |
| Gminy miejskie<br>Urban gmina                          |                         |               |  |   |   |               |  |   |
| Jarosław .....   | 91                      | 427           | 9148   | 100,5   | 46  | 262           | 7081   | 153,9   |
| Radymno .....  | 8                       | 49            | 1317   | 164,6   | 8   | 49            | 1317   | 164,6   |
| Gmina miejsko-wiejska<br>Urban-rural gmina             |                         |               |  |   |   |               |  |   |
| Pruchnik .....   | 18                      | 104           | 2301   | 127,8   | 18  | 104           | 2301   | 127,8   |
| miasto urban area .....                                | 9                       | 51            | 1206   | 134,0   | 9   | 51            | 1206   | 134,0   |
| wieś rural area .....                                  | 9                       | 53            | 1095   | 121,7   | 9   | 53            | 1095   | 121,7   |



TABL. 8 (45). MIESZKANIA ODDANE DO UŻYTKOWANIA W 2015 R. (cd.)  
 DWELLINGS COMPLETED IN 2015 (cont.)

| WYSZCZEGÓLNIENIE<br>SPECIFICATION            | Ogółem<br>Total         |               |  |   | W tym w budynkach indywidualnych<br>Of which in private buildings |               |  |   |
|--|-------------------------|---------------|--|---|---|---------------|--|---|
|  | mieszkania<br>dwellings | izby<br>rooms | powierzchnia użytkowa w m <sup>2</sup><br>useful floor space in m <sup>2</sup> |   | mieszkania<br>dwellings   | izby<br>rooms | powierzchnia użytkowa w m <sup>2</sup><br>useful floor space in m <sup>2</sup> |   |
|  |                         |               | mieszkań<br>of dwellings   | przeciętna<br>1 mieszkania<br>average per<br>dwelling |   |               | mieszkań<br>of dwellings   | przeciętna<br>1 mieszkania<br>average per<br>dwelling |
| POWIAT JAROSŁAWSKI (dok.)<br>(cont.)         |                         |               |  |   |   |               |  |   |
| Gminy wiejskie<br>Rural gmina                |                         |               |  |   |   |               |  |   |
| Chłopice .....                               | 8                       | 47            | 1147   | 143,4   | 8   | 47            | 1147   | 143,4   |
| Jarosław .....                               | 31                      | 177           | 4535   | 146,3   | 31  | 177           | 4535   | 146,3   |
| Laszki .....                                 | 13                      | 79            | 2304   | 177,2   | 13  | 79            | 2304   | 177,2   |
| Pawłosiów .....                              | 28                      | 159           | 3905   | 139,5   | 28  | 159           | 3905   | 139,5   |
| Radymno .....                                | 28                      | 171           | 4085   | 145,9   | 28  | 171           | 4085   | 145,9   |
| Rokietnica .....                             | 9                       | 58            | 1301   | 144,6   | 9   | 58            | 1301   | 144,6   |
| Roźwienica .....                             | 14                      | 83            | 2192   | 156,6   | 14  | 83            | 2192   | 156,6   |
| Wiązownica .....                             | 31                      | 186           | 4768   | 153,8   | 31  | 186           | 4768   | 153,8   |
| POWIAT LUBACZOWSKI .....                     | 96                      | 519           | 12710  | 132,4   | 95  | 514           | 12604  | 132,7   |
| Gmina miejska<br>Urban gmina                 |                         |               |  |   |   |               |  |   |
| Lubaczów .....                               | 23                      | 117           | 3049   | 132,6   | 23  | 117           | 3049   | 132,6   |
| Gminy miejsko-wiejskie<br>Urban-rural gminas |                         |               |  |   |   |               |  |   |
| Cieszanów .....                              | 11                      | 60            | 1521   | 138,3   | 11  | 60            | 1521   | 138,3   |
| miasto urban area .....                      | 6                       | 32            | 761  | 126,8   | 6   | 32            | 761  | 126,8   |
| wieś rural area .....                        | 5                       | 28            | 760  | 152,0   | 5   | 28            | 760  | 152,0   |
| Narol .....                                  | 11                      | 59            | 1317   | 119,7   | 10  | 54            | 1211   | 121,1   |
| miasto urban area .....                      | 3                       | 15            | 359  | 119,7   | 3   | 15            | 359  | 119,7   |
| wieś rural area .....                        | 8                       | 44            | 958  | 119,8   | 7   | 39            | 852  | 121,7   |
| Oleszyce .....                               | 7                       | 43            | 965  | 137,9   | 7   | 43            | 965  | 137,9   |
| miasto urban area .....                      | 2                       | 11            | 242  | 121,0   | 2   | 11            | 242  | 121,0   |
| wieś rural area .....                        | 5                       | 32            | 723  | 144,6   | 5   | 32            | 723  | 144,6   |
| Gminy wiejskie<br>Rural gmina                |                         |               |  |   |   |               |  |   |
| Horyniec-Zdrój .....                         | 9                       | 47            | 1111   | 123,4   | 9   | 47            | 1111   | 123,4   |
| Lubaczów .....                               | 24                      | 128           | 3275   | 136,5   | 24  | 128           | 3275   | 136,5   |
| Stary Dzików .....                           | 2                       | 13            | 268  | 134,0   | 2   | 13            | 268  | 134,0   |
| Wielkie Oczy .....                           | 9                       | 52            | 1204   | 133,8   | 9   | 52            | 1204   | 133,8   |
| POWIAT PRZEMYSKI .....                       | 304                     | 1635          | 38091  | 125,3   | 304   | 1635          | 38091  | 125,3   |
| Gminy wiejskie<br>Rural gminas               |                         |               |  |   |   |               |  |   |
| Bircza .....                                 | 18                      | 96            | 2237   | 124,3   | 18  | 96            | 2237   | 124,3   |
| Dubiecko .....                               | 34                      | 196           | 4992   | 146,8   | 34  | 196           | 4992   | 146,8   |
| Fredropol .....                              | 16                      | 98            | 2107   | 131,7   | 16  | 98            | 2107   | 131,7   |
| Kraciczyn .....                              | 28                      | 153           | 3465   | 123,8   | 28  | 153           | 3465   | 123,8   |
| Krzywca .....                                | 16                      | 79            | 1785   | 111,6   | 16  | 79            | 1785   | 111,6   |
| Medyka .....                                 | 24                      | 141           | 3216   | 134,0   | 24  | 141           | 3216   | 134,0   |
| Orły .....                                   | 30                      | 179           | 4260   | 142,0   | 30  | 179           | 4260   | 142,0   |
| Przemysł .....                               | 91                      | 431           | 9394   | 103,2   | 91  | 431           | 9394   | 103,2   |
| Słubno .....                                 | 5                       | 30            | 690  | 138,0   | 5   | 30            | 690  | 138,0   |
| Żurawica .....                               | 42                      | 232           | 5945   | 141,5   | 42  | 232           | 5945   | 141,5   |
| POWIAT PRZEWORSKI .....                      | 191                     | 1117          | 25545  | 133,7   | 191   | 1117          | 25545  | 133,7   |
| Gmina miejska<br>Urban gmina                 |                         |               |  |   |   |               |  |   |
| Przeworsk .....                              | 28                      | 152           | 3322   | 118,6   | 28  | 152           | 3322   | 118,6   |
| Gminy miejsko-wiejskie<br>Urban-rural gminas |                         |               |  |   |   |               |  |   |
| Kańczuga .....                               | 23                      | 143           | 3477   | 151,2   | 23  | 143           | 3477   | 151,2   |
| miasto urban area .....                      | 9                       | 53            | 1305   | 145,0   | 9   | 53            | 1305   | 145,0   |
| wieś rural area .....                        | 14                      | 90            | 2172   | 155,1   | 14  | 90            | 2172   | 155,1   |
| Sieniawa .....                               | 22                      | 122           | 2736   | 124,4   | 22  | 122           | 2736   | 124,4   |
| miasto urban area .....                      | 6                       | 31            | 769  | 128,2   | 6   | 31            | 769  | 128,2   |
| wieś rural area .....                        | 16                      | 91            | 1967   | 122,9   | 16  | 91            | 1967   | 122,9   |

TABL. 8 (45). MIESZKANIA ODDANE DO UŻYTKOWANIA W 2015 R. (cd.)  
 DWELLINGS COMPLETED IN 2015 (cont.)

| WYSZCZEGÓLNIENIE<br>SPECIFICATION                         | Ogółem<br>Total         |               |  |   | W tym w budynkach indywidualnych<br>Of which in private buildings |               |  |   |
|---|-------------------------|---------------|--|---|---|---------------|--|---|
|   | mieszkania<br>dwellings | izby<br>rooms | powierzchnia użytkowa w m <sup>2</sup><br>useful floor space in m <sup>2</sup> |   | mieszkania<br>dwellings   | izby<br>rooms | powierzchnia użytkowa w m <sup>2</sup><br>useful floor space in m <sup>2</sup> |   |
|   |                         |               | mieszkań<br>of dwellings   | przeciętna<br>1 mieszkania<br>average per<br>dwelling |   |               | mieszkań<br>of dwellings   | przeciętna<br>1 mieszkania<br>average per<br>dwelling |
| POWIAT PRZEWORSKI (dok.)<br>(cont.)                       |                         |               |  |   |   |               |  |   |
| Gminy wiejskie<br>Rural gminas                            |                         |               |  |   |   |               |  |   |
| Adamówka .....  | 13                      | 74            | 1744   | 134,2   | 13  | 74            | 1744   | 134,2   |
| Gać .....   | 11                      | 68            | 1492   | 135,6   | 11  | 68            | 1492   | 135,6   |
| Jawornik Polski .....                                     | 7                       | 43            | 1034   | 147,7   | 7   | 43            | 1034   | 147,7   |
| Przeworsk .....   | 40                      | 240           | 5334   | 133,3   | 40  | 240           | 5334   | 133,3   |
| Tryńcza .....   | 31                      | 179           | 4167   | 134,4   | 31  | 179           | 4167   | 134,4   |
| Zarzecze .....  | 16                      | 96            | 2239   | 139,9   | 16  | 96            | 2239   | 139,9   |
| Miasto na prawach powiatu:<br>City with powiat status:    |                         |               |  |   |   |               |  |   |
| Przemyśl .....  | 128                     | 541           | 12132  | 94,8  | 80  | 377           | 9415   | 117,7   |
| <b>PODREGION RZESZOWSKI .....</b><br>RZESZOWSKI SUBREGION | <b>3733</b>             | <b>14955</b>  | <b>333761</b>  | <b>89,4</b>   | <b>1992</b>   | <b>10498</b>  | <b>240463</b>  | <b>120,7</b>  |
| POWIAT KOLBUSZOWSKI .....                                 | 133                     | 827           | 18611  | 139,9   | 133   | 827           | 18611  | 139,9   |
| Gmina miejsko-wiejska<br>Urban-rural gmina                |                         |               |  |   |   |               |  |   |
| Kolbuszowa .....  | 47                      | 281           | 6269   | 133,4   | 47  | 281           | 6269   | 133,4   |
| miasto urban area .....                                   | 10                      | 58            | 1275   | 127,5   | 10  | 58            | 1275   | 127,5   |
| wieś rural area .....                                     | 37                      | 223           | 4994   | 135,0   | 37  | 223           | 4994   | 135,0   |
| Gminy wiejskie<br>Rural gminas                            |                         |               |  |   |   |               |  |   |
| Cmolas .....  | 19                      | 142           | 2775   | 146,1   | 19  | 142           | 2775   | 146,1   |
| Dzikowiec .....   | 10                      | 56            | 1478   | 147,8   | 10  | 56            | 1478   | 147,8   |
| Majdan Królewski .....                                    | 29                      | 181           | 3853   | 132,9   | 29  | 181           | 3853   | 132,9   |
| Niwiska .....   | 20                      | 118           | 2942   | 147,1   | 20  | 118           | 2942   | 147,1   |
| Raniżów .....   | 8                       | 49            | 1294   | 161,8   | 8   | 49            | 1294   | 161,8   |
| POWIAT ŁAŃCUCKI .....                                     | 201                     | 1174          | 27750  | 138,1   | 201   | 1174          | 27750  | 138,1   |
| Gmina miejska<br>Urban gmina                              |                         |               |  |   |   |               |  |   |
| Łañcut .....  | 33                      | 191           | 4330   | 131,2   | 33  | 191           | 4330   | 131,2   |
| Gminy wiejskie<br>Rural gminas                            |                         |               |  |   |   |               |  |   |
| Białobrzegi .....   | 25                      | 149           | 3578   | 143,1   | 25  | 149           | 3578   | 143,1   |
| Czarna .....  | 41                      | 223           | 5768   | 140,7   | 41  | 223           | 5768   | 140,7   |
| Łañcut .....  | 59                      | 350           | 7825   | 132,6   | 59  | 350           | 7825   | 132,6   |
| Markowa .....   | 9                       | 52            | 1348   | 149,8   | 9   | 52            | 1348   | 149,8   |
| Rakszawa .....  | 12                      | 73            | 1499   | 124,9   | 12  | 73            | 1499   | 124,9   |
| Żolynia .....   | 22                      | 136           | 3402   | 154,6   | 22  | 136           | 3402   | 154,6   |
| POWIAT ROPCZYCKO-<br>-SĘDZISZOWSKI .....                  | 237                     | 1279          | 29550  | 124,7   | 220   | 1231          | 28710  | 130,5   |
| Gminy miejsko-wiejskie<br>Urban-rural gminas              |                         |               |  |   |   |               |  |   |
| Ropczyce .....  | 121                     | 588           | 13277  | 109,7   | 104   | 540           | 12437  | 119,6   |
| miasto urban area .....                                   | 79                      | 343           | 7508   | 95,0  | 62  | 295           | 6668   | 107,5   |
| wieś rural area .....                                     | 42                      | 245           | 5769   | 137,4   | 42  | 245           | 5769   | 137,4   |
| Sędziszów Małopolski .....                                | 57                      | 340           | 8249   | 144,7   | 57  | 340           | 8249   | 144,7   |
| miasto urban area .....                                   | 21                      | 130           | 3154   | 150,2   | 21  | 130           | 3154   | 150,2   |
| wieś rural area .....                                     | 36                      | 210           | 5095   | 141,5   | 36  | 210           | 5095   | 141,5   |

TABL. 8 (45). MIESZKANIA ODDANE DO UŻYTKOWANIA W 2015 R. (cd.)  
 DWELLINGS COMPLETED IN 2015 (cont.)

| WYSZCZEGÓLNIENIE<br>SPECIFICATION                      | Ogółem<br>Total         |               |  |   | W tym w budynkach indywidualnych<br>Of which in private buildings |               |  |   |
|--|-------------------------|---------------|--|---|---|---------------|--|---|
|  | mieszkania<br>dwellings | izby<br>rooms | powierzchnia użytkowa w m <sup>2</sup><br>useful floor space in m <sup>2</sup> |   | mieszkania<br>dwellings   | izby<br>rooms | powierzchnia użytkowa w m <sup>2</sup><br>useful floor space in m <sup>2</sup> |   |
|  |                         |               | mieszkań<br>of dwellings   | przeciętna<br>1 mieszkania<br>average per<br>dwelling |   |               | mieszkań<br>of dwellings   | przeciętna<br>1 mieszkania<br>average per<br>dwelling |
| POWIAT ROPCZYCKO-<br>-SĘDZISZOWSKI (dok.) (cont.)      |                         |               |  |   |   |               |  |   |
| Gminy wiejskie<br>Rural gminas                         |                         |               |  |   |   |               |  |   |
| Iwierzycze .....                                       | 19                      | 116           | 2793   | 147,0   | 19  | 116           | 2793   | 147,0   |
| Ostrów .....   | 21                      | 116           | 2507   | 119,4   | 21  | 116           | 2507   | 119,4   |
| Wielopole Skrzyńskie .....                             | 19                      | 119           | 2724   | 143,4   | 19  | 119           | 2724   | 143,4   |
| POWIAT RZESZOWSKI .....                                | 621                     | 3497          | 82648  | 133,1   | 586   | 3369          | 80516  | 137,4   |
| Gmina miejska<br>Urban gmina                           |                         |               |  |   |   |               |  |   |
| Dynów .....  | 15                      | 91            | 1947   | 129,8   | 15  | 91            | 1947   | 129,8   |
| Gminy miejsko-wiejskie<br>Urban-rural gminas           |                         |               |  |   |   |               |  |   |
| Błażowa .....  | 26                      | 164           | 3613   | 139,0   | 26  | 164           | 3613   | 139,0   |
| miasto urban area .....                                | 1                       | 5             | 105  | 105,0   | 1   | 5             | 105  | 105,0   |
| wieś rural area .....                                  | 25                      | 159           | 3508   | 140,3   | 25  | 159           | 3508   | 140,3   |
| Boguchwała .....                                       | 100                     | 507           | 11100  | 111,0   | 69  | 403           | 9570   | 138,7   |
| miasto urban area .....                                | 47                      | 195           | 3676   | 78,2  | 16  | 91            | 2146   | 134,1   |
| wieś rural area .....                                  | 53                      | 312           | 7424   | 140,1   | 53  | 312           | 7424   | 140,1   |
| Głogów Małopolski .....                                | 79                      | 419           | 10732  | 135,8   | 78  | 412           | 10488  | 134,5   |
| miasto urban area .....                                | 39                      | 204           | 5320   | 136,4   | 38  | 197           | 5076   | 133,6   |
| wieś rural area .....                                  | 40                      | 215           | 5412   | 135,3   | 40  | 215           | 5412   | 135,3   |
| Sokołów Małopolski .....                               | 27                      | 154           | 3530   | 130,7   | 27  | 154           | 3530   | 130,7   |
| miasto urban area .....                                | 9                       | 53            | 1231   | 136,8   | 9   | 53            | 1231   | 136,8   |
| wieś rural area .....                                  | 18                      | 101           | 2299   | 127,7   | 18  | 101           | 2299   | 127,7   |
| Tyczyn .....   | 60                      | 356           | 8654   | 144,2   | 60  | 356           | 8654   | 144,2   |
| miasto urban area .....                                | 10                      | 58            | 1465   | 146,5   | 10  | 58            | 1465   | 146,5   |
| wieś rural area .....                                  | 50                      | 298           | 7189   | 143,8   | 50  | 298           | 7189   | 143,8   |
| Gminy wiejskie<br>Rural gmina                          |                         |               |  |   |   |               |  |   |
| Chmielnik .....  | 29                      | 159           | 4053   | 139,8   | 29  | 159           | 4053   | 139,8   |
| Dynów .....  | 12                      | 75            | 1666   | 138,8   | 12  | 75            | 1666   | 138,8   |
| Hyżne .....  | 24                      | 139           | 3383   | 141,0   | 24  | 139           | 3383   | 141,0   |
| Kamień .....   | 13                      | 74            | 1734   | 133,4   | 13  | 74            | 1734   | 133,4   |
| Krasne .....   | 63                      | 366           | 8728   | 138,5   | 60  | 349           | 8370   | 139,5   |
| Lubenia .....  | 12                      | 73            | 1631   | 135,9   | 12  | 73            | 1631   | 135,9   |
| Świlcza .....  | 74                      | 438           | 10426  | 140,9   | 74  | 438           | 10426  | 140,9   |
| Trzebownik .....                                       | 87                      | 482           | 11451  | 131,6   | 87  | 482           | 11451  | 131,6   |
| POWIAT STRYŻOWSKI .....                                | 149                     | 853           | 19394  | 130,2   | 149   | 853           | 19394  | 130,2   |
| Gmina miejsko-wiejska<br>Urban-rural gmina             |                         |               |  |   |   |               |  |   |
| Strzyżów .....   | 49                      | 281           | 6414   | 130,9   | 49  | 281           | 6414   | 130,9   |
| miasto urban area .....                                | 15                      | 87            | 2142   | 142,8   | 15  | 87            | 2142   | 142,8   |
| wieś rural area .....                                  | 34                      | 194           | 4272   | 125,6   | 34  | 194           | 4272   | 125,6   |
| Gminy wiejskie<br>Rural gminas                         |                         |               |  |   |   |               |  |   |
| Czudec .....   | 34                      | 190           | 4542   | 133,6   | 34  | 190           | 4542   | 133,6   |
| Fryszlak .....   | 22                      | 125           | 2869   | 130,4   | 22  | 125           | 2869   | 130,4   |
| Niebylec .....   | 26                      | 150           | 3304   | 127,1   | 26  | 150           | 3304   | 127,1   |
| Wiśniowa .....   | 18                      | 107           | 2265   | 125,8   | 18  | 107           | 2265   | 125,8   |
| Miasto na prawach powiatu:<br>City with powiat status: |                         |               |  |   |   |               |  |   |
| Rzeszów .....  | 2392                    | 7325          | 155808   | 65,1  | 703   | 3044          | 65482  | 93,1  |

TABL. 8 (45). MIESZKANIA ODDANE DO UŻYTKOWANIA W 2015 R. (cd.)  
 DWELLINGS COMPLETED IN 2015 (cont.)

| WYSZCZEGÓLNIENIE<br>SPECIFICATION                            | Ogółem<br>Total         |               |  |   | W tym w budynkach indywidualnych<br>Of which in private buildings |               |  |   |
|--|-------------------------|---------------|--|---|---|---------------|--|---|
|  | mieszkania<br>dwellings | izby<br>rooms | powierzchnia użytkowa w m <sup>2</sup><br>useful floor space in m <sup>2</sup> |   | mieszkania<br>dwellings   | izby<br>rooms | powierzchnia użytkowa w m <sup>2</sup><br>useful floor space in m <sup>2</sup> |   |
|  |                         |               | mieszkań<br>of dwellings   | przeciętna<br>1 mieszkania<br>average per<br>dwelling |   |               | mieszkań<br>of dwellings   | przeciętna<br>1 mieszkania<br>average per<br>dwelling |
| <b>PODREGION TARNOBZESKI</b><br><i>TARNOBZESKI SUBREGION</i> | <b>1698</b>             | <b>8826</b>   | <b>211454</b>  | <b>124,5</b>  | <b>1440</b>   | <b>8138</b>   | <b>196485</b>  | <b>136,4</b>  |
| POWIAT DĘBICKI .....   | 392                     | 2311          | 55564  | 141,7   | 384   | 2254          | 54384  | 141,6   |
| Gmina miejska<br><i>Urban gmina</i>                          |                         |               |  |   |   |               |  |   |
| Dębica .....   | 85                      | 528           | 13284  | 156,3   | 77  | 471           | 12104  | 157,2   |
| Gminy miejsko-wiejskie<br><i>Urban-rural gminas</i>          |                         |               |  |   |   |               |  |   |
| Brzostek .....   | 38                      | 235           | 5408   | 142,3   | 38  | 235           | 5408   | 142,3   |
| miasto <i>urban area</i> .....                               | 9                       | 53            | 1271   | 141,2   | 9   | 53            | 1271   | 141,2   |
| wieś <i>rural area</i> .....                                 | 29                      | 182           | 4137   | 142,7   | 29  | 182           | 4137   | 142,7   |
| Pilzno .....   | 60                      | 353           | 8630   | 143,8   | 60  | 353           | 8630   | 143,8   |
| miasto <i>urban area</i> .....                               | 19                      | 114           | 2796   | 147,2   | 19  | 114           | 2796   | 147,2   |
| wieś <i>rural area</i> .....                                 | 41                      | 239           | 5834   | 142,3   | 41  | 239           | 5834   | 142,3   |
| Gminy wiejskie<br><i>Rural gmina</i>                         |                         |               |  |   |   |               |  |   |
| Czarna .....   | 39                      | 217           | 5313   | 136,2   | 39  | 217           | 5313   | 136,2   |
| Dębica .....   | 97                      | 554           | 12849  | 132,5   | 97  | 554           | 12849  | 132,5   |
| Jodłowa .....  | 14                      | 83            | 2017   | 144,1   | 14  | 83            | 2017   | 144,1   |
| Zyraków .....  | 59                      | 341           | 8063   | 136,7   | 59  | 341           | 8063   | 136,7   |
| POWIAT LEŻAJSKI .....  | 145                     | 834           | 21104  | 145,5   | 145   | 834           | 21104  | 145,5   |
| Gmina miejska<br><i>Urban gmina</i>                          |                         |               |  |   |   |               |  |   |
| Leżajsk .....  | 28                      | 159           | 4308   | 153,9   | 28  | 159           | 4308   | 153,9   |
| Gmina miejsko-wiejska<br><i>Urban-rural gmina</i>            |                         |               |  |   |   |               |  |   |
| Nowa Sarzyna .....   | 45                      | 259           | 6812   | 151,4   | 45  | 259           | 6812   | 151,4   |
| miasto <i>urban area</i> .....                               | 5                       | 28            | 670  | 134,0   | 5   | 28            | 670  | 134,0   |
| wieś <i>rural area</i> .....                                 | 40                      | 231           | 6142   | 153,6   | 40  | 231           | 6142   | 153,6   |
| Gminy wiejskie<br><i>Rural gminas</i>                        |                         |               |  |   |   |               |  |   |
| Grodzisko Dolne .....  | 18                      | 105           | 2716   | 150,9   | 18  | 105           | 2716   | 150,9   |
| Kuryłówka .....  | 11                      | 66            | 1509   | 137,2   | 11  | 66            | 1509   | 137,2   |
| Leżajsk .....  | 43                      | 245           | 5759   | 133,9   | 43  | 245           | 5759   | 133,9   |
| POWIAT MIELECKI .....  | 453                     | 2277          | 54157  | 119,6   | 345   | 2013          | 47630  | 138,1   |
| Gmina miejska<br><i>Urban gmina</i>                          |                         |               |  |   |   |               |  |   |
| Mielec .....   | 217                     | 833           | 21304  | 98,2  | 109   | 569           | 14777  | 135,6   |
| Gminy miejsko-wiejskie<br><i>Urban-rural gminas</i>          |                         |               |  |   |   |               |  |   |
| Przeclaw .....   | 25                      | 146           | 3454   | 138,2   | 25  | 146           | 3454   | 138,2   |
| miasto <i>urban area</i> .....                               | 2                       | 22            | 475  | 237,5   | 2   | 22            | 475  | 237,5   |
| wieś <i>rural area</i> .....                                 | 23                      | 124           | 2979   | 129,5   | 23  | 124           | 2979   | 129,5   |
| Radomyśl Wielki .....  | 44                      | 292           | 5595   | 127,2   | 44  | 292           | 5595   | 127,2   |
| miasto <i>urban area</i> .....                               | 12                      | 86            | 1493   | 124,4   | 12  | 86            | 1493   | 124,4   |
| wieś <i>rural area</i> .....                                 | 32                      | 206           | 4102   | 128,2   | 32  | 206           | 4102   | 128,2   |
| Gminy wiejskie<br><i>Rural gminas</i>                        |                         |               |  |   |   |               |  |   |
| Borowa .....   | 11                      | 61            | 1578   | 143,5   | 11  | 61            | 1578   | 143,5   |
| Czermin .....  | 18                      | 101           | 2476   | 137,6   | 18  | 101           | 2476   | 137,6   |
| Gawłuszowice .....   | 13                      | 70            | 1574   | 121,1   | 13  | 70            | 1574   | 121,1   |
| Mielec .....   | 53                      | 333           | 7670   | 144,7   | 53  | 333           | 7670   | 144,7   |
| Padew Narodowa .....   | 13                      | 75            | 1887   | 145,2   | 13  | 75            | 1887   | 145,2   |
| Tuszków Narodowy .....                                       | 33                      | 202           | 4978   | 150,8   | 33  | 202           | 4978   | 150,8   |
| Wadowice Górne .....   | 26                      | 164           | 3641   | 140,0   | 26  | 164           | 3641   | 140,0   |

TABL. 8 (45). MIESZKANIA ODDANE DO UŻYTKOWANIA W 2015 R. (dok.)  
 DWELLINGS COMPLETED IN 2015 (cont.)

| WYSZCZEGÓLNIENIE<br>SPECIFICATION                             | Ogółem<br>Total         |               |  |   | W tym w budynkach indywidualnych<br>Of which in private buildings |               |  |   |
|---|-------------------------|---------------|--|---|---|---------------|--|---|
|   | mieszkania<br>dwellings | izby<br>rooms | powierzchnia użytkowa w m <sup>2</sup><br>useful floor space in m <sup>2</sup> |   | mieszkania<br>dwellings   | izby<br>rooms | powierzchnia użytkowa w m <sup>2</sup><br>useful floor space in m <sup>2</sup> |   |
|   |                         |               | mieszkań<br>of dwellings   | przeciętna<br>1 mieszkania<br>average per<br>dwelling |   |               | mieszkań<br>of dwellings   | przeciętna<br>1 mieszkania<br>average per<br>dwelling |
| POWIAT NIŻAŃSKI .....   | 154                     | 767           | 17996  | 116,9   | 116   | 651           | 16098  | 138,8   |
| Gminy miejsko-wiejskie<br><i>Urban-rural gminas</i>           |                         |               |  |   |   |               |  |   |
| Nisko .....   | 86                      | 394           | 8913   | 103,6   | 48  | 278           | 7015   | 146,1   |
| miasto <i>urban area</i> .....                                | 67                      | 285           | 6186   | 92,3  | 29  | 169           | 4288   | 147,9   |
| wieś <i>rural area</i> .....                                  | 19                      | 109           | 2727   | 143,5   | 19  | 109           | 2727   | 143,5   |
| Rudnik nad Sanem .....  | 14                      | 78            | 1937   | 138,4   | 14  | 78            | 1937   | 138,4   |
| miasto <i>urban area</i> .....                                | 9                       | 51            | 1249   | 138,8   | 9   | 51            | 1249   | 138,8   |
| wieś <i>rural area</i> .....                                  | 5                       | 27            | 688  | 137,6   | 5   | 27            | 688  | 137,6   |
| Ulanów .....  | 8                       | 46            | 883  | 110,4   | 8   | 46            | 883  | 110,4   |
| miasto <i>urban area</i> .....                                | 1                       | 4             | 78   | 78,0  | 1   | 4             | 78   | 78,0  |
| wieś <i>rural area</i> .....                                  | 7                       | 42            | 805  | 115,0   | 7   | 42            | 805  | 115,0   |
| Gminy wiejskie<br><i>Rural gmina</i>                          |                         |               |  |   |   |               |  |   |
| Harasiuki .....   | 10                      | 51            | 1347   | 134,7   | 10  | 51            | 1347   | 134,7   |
| Jarocin .....   | 12                      | 64            | 1596   | 133,0   | 12  | 64            | 1596   | 133,0   |
| Jeżowe .....  | 20                      | 114           | 2724   | 136,2   | 20  | 114           | 2724   | 136,2   |
| Krzyszów .....  | 4                       | 20            | 596  | 149,0   | 4   | 20            | 596  | 149,0   |
| POWIAT STAŁOWOWOLSKI ....                                     | 285                     | 1440          | 34638  | 121,5   | 257   | 1366          | 32882  | 127,9   |
| Gmina miejska<br><i>Urban gmina</i>                           |                         |               |  |   |   |               |  |   |
| Stalowa Wola .....  | 63                      | 271           | 6590   | 104,6   | 35  | 197           | 4834   | 138,1   |
| Gmina miejsko-wiejska<br><i>Urban-rural gmina</i>             |                         |               |  |   |   |               |  |   |
| Zaklików .....  | 27                      | 138           | 3507   | 129,9   | 27  | 138           | 3507   | 129,9   |
| miasto <i>urban area</i> .....                                | 12                      | 62            | 1682   | 140,2   | 12  | 62            | 1682   | 140,2   |
| wieś <i>rural area</i> .....                                  | 15                      | 76            | 1825   | 121,7   | 15  | 76            | 1825   | 121,7   |
| Gminy wiejskie<br><i>Rural gmina</i>                          |                         |               |  |   |   |               |  |   |
| Bojanów .....   | 42                      | 210           | 4461   | 106,2   | 42  | 210           | 4461   | 106,2   |
| Pyszcznica .....  | 87                      | 478           | 11427  | 131,3   | 87  | 478           | 11427  | 131,3   |
| Radomyśl nad Sanem .....                                      | 19                      | 102           | 2467   | 129,8   | 19  | 102           | 2467   | 129,8   |
| Zaleszany .....   | 47                      | 241           | 6186   | 131,6   | 47  | 241           | 6186   | 131,6   |
| POWIAT TARNOBRZESKI .....                                     | 127                     | 651           | 15944  | 125,5   | 127   | 651           | 15944  | 125,5   |
| Gminy miejsko-wiejskie<br><i>Urban-rural gminas</i>           |                         |               |  |   |   |               |  |   |
| Baranów Sandomierski .....                                    | 29                      | 149           | 3643   | 125,6   | 29  | 149           | 3643   | 125,6   |
| miasto <i>urban area</i> .....                                | 6                       | 34            | 914  | 152,3   | 6   | 34            | 914  | 152,3   |
| wieś <i>rural area</i> .....                                  | 23                      | 115           | 2729   | 118,7   | 23  | 115           | 2729   | 118,7   |
| Nowa Dęba .....   | 28                      | 134           | 3350   | 119,6   | 28  | 134           | 3350   | 119,6   |
| miasto <i>urban area</i> .....                                | 19                      | 89            | 2189   | 115,2   | 19  | 89            | 2189   | 115,2   |
| wieś <i>rural area</i> .....                                  | 9                       | 45            | 1161   | 129,0   | 9   | 45            | 1161   | 129,0   |
| Gminy wiejskie<br><i>Rural gmina</i>                          |                         |               |  |   |   |               |  |   |
| Gorzyce .....   | 34                      | 177           | 4281   | 125,9   | 34  | 177           | 4281   | 125,9   |
| Grębów .....  | 36                      | 191           | 4670   | 129,7   | 36  | 191           | 4670   | 129,7   |
| Miasto na prawach powiatu:<br><i>City with powiat status:</i> |                         |               |  |   |   |               |  |   |
| Tarnobrzeg .....  | 142                     | 546           | 12051  | 84,9  | 66  | 369           | 8443   | 127,9   |

TABL. 9 (46). WYBRANE WSKAŹNIKI W ZAKRESIE MIESZKAŃ ODDANYCH DO UŻYTKOWANIA W 2015 R.  
 SELECTED INDICES OF DWELLINGS COMPLETED IN 2015

| WYSZCZEGÓLNIENIE<br>SPECIFICATION                                      | Mieszkania<br>Dwellings                 |  | Izby na 1000<br>ludności<br>Rooms<br>per 1000<br>population | Przeciętna powierzchnia<br>użytkowa 1 mieszkania w m <sup>2</sup><br>Average useful floor area<br>per dwelling in m <sup>2</sup> |   |
|--|---|--|---|--|---|
|  | na 1000 ludności<br>per 1000 population | na 1000 zawartych<br>małżeństw<br>per 1000 marriages<br>contracted |   | ogółem<br>total  | w budynkach<br>indywidualnych<br>in private buildings |
| <b>WOJEWÓDZTWO</b> .....<br><i>VOIVODSHIP</i>                          | <b>3,6</b>                              | <b>704</b>   | <b>16,8</b>   | <b>108,4</b>   | <b>130,9</b>  |
| <b>Podregion krośnieński</b> .....<br><i>Krośnieński subregion</i>     | <b>2,5</b>                              | <b>495</b>   | <b>13,5</b>   | <b>130,1</b>   | <b>140,6</b>  |
| Powiaty: <i>Poviats:</i>   |   |  |   |  |   |
| bieszczadzki .....   | 2,2                                     | 445  | 11,6  | 148,9  | 148,9   |
| brzozowski .....   | 2,9                                     | 606  | 16,7  | 131,0  | 135,3   |
| jasielski .....  | 1,8                                     | 348  | 10,4  | 118,5  | 118,5   |
| krośnieński .....  | 2,5                                     | 521  | 14,8  | 146,7  | 146,7   |
| leski .....  | 2,8                                     | 507  | 17,2  | 153,0  | 153,0   |
| sanocki .....  | 1,9                                     | 368  | 10,5  | 149,5  | 149,5   |
| Miasto na prawach powiatu:<br><i>City with powiat status:</i>          |   |  |   |  |   |
| Krosno .....   | 4,8                                     | 915  | 18,7  | 92,4   | 151,2   |
| <b>Podregion przemyski</b> .....<br><i>Przemyski subregion</i>         | <b>2,5</b>                              | <b>508</b>   | <b>13,6</b>   | <b>125,7</b>   | <b>133,4</b>  |
| Powiaty: <i>Poviats:</i>   |   |  |   |  |   |
| jarosławski .....  | 2,3                                     | 456  | 12,7  | 132,6  | 149,3   |
| lubaczowski .....  | 1,7                                     | 318  | 9,2   | 132,4  | 132,7   |
| przemyski .....  | 4,1                                     | 790  | 22,1  | 125,3  | 125,3   |
| przeworski .....   | 2,4                                     | 478  | 14,2  | 133,7  | 133,7   |
| Miasto na prawach powiatu:<br><i>City with powiat status:</i>          |   |  |   |  |   |
| Przemysł .....   | 2,0                                     | 483  | 8,6   | 94,8   | 117,7   |
| <b>Podregion rzeszowski</b> .....<br><i>Rzeszowski subregion</i>       | <b>5,9</b>                              | <b>1138</b>  | <b>23,7</b>   | <b>89,4</b>  | <b>120,7</b>  |
| Powiaty: <i>Poviats:</i>   |   |  |   |  |   |
| kolbuszowski .....   | 2,1                                     | 451  | 13,2  | 139,9  | 139,9   |
| łańcucki .....   | 2,5                                     | 447  | 14,7  | 138,1  | 138,1   |
| ropczycko-sędziszowski .....   | 3,2                                     | 558  | 17,4  | 124,7  | 130,5   |
| rzeszowski .....   | 3,7                                     | 749  | 21,0  | 133,1  | 137,4   |
| strzyżowski .....  | 2,4                                     | 447  | 13,8  | 130,2  | 130,2   |
| Miasto na prawach powiatu:<br><i>City with powiat status:</i>          |   |  |   |  |   |
| Rzeszów .....  | 12,9                                    | 2523   | 39,4  | 65,1   | 93,1  |
| <b>Podregion tarnobrzeński</b> .....<br><i>Tarnobrzeński subregion</i> | <b>2,7</b>                              | <b>537</b>   | <b>14,3</b>   | <b>124,5</b>   | <b>136,4</b>  |
| Powiaty: <i>Poviats:</i>   |   |  |   |  |   |
| dębicki .....  | 2,9                                     | 512  | 17,1  | 141,7  | 141,6   |
| leżajski .....   | 2,1                                     | 443  | 12,0  | 145,5  | 145,5   |
| mielecki .....   | 3,3                                     | 621  | 16,7  | 119,6  | 138,1   |
| niżański .....   | 2,3                                     | 507  | 11,4  | 116,9  | 138,8   |
| stalowowlski .....   | 2,6                                     | 519  | 13,3  | 121,5  | 127,9   |
| tarnobrzeński .....  | 2,4                                     | 469  | 12,1  | 125,5  | 125,5   |
| Miasto na prawach powiatu:<br><i>City with powiat status:</i>          |   |  |   |  |   |
| Tarnobrzeg .....   | 3,0                                     | 664  | 11,4  | 84,9   | 127,9   |

TABL. 10 (47). MIESZKANIA ODDANE DO UŻYTKOWANIA WEDŁUG FORM BUDOWNICTWA W 2015 R.  
DWELLINGS COMPLETED BY FORMS OF CONSTRUCTION IN 2015

| WYSZCZEGÓLNIENIE<br>SPECIFICATION                                    | Mieszkania <i>Dwellings</i> |   |   |                                | Powierzchnia użytkowa mieszkań w m <sup>2</sup><br><i>Useful floor area of dwellings in m<sup>2</sup></i> |   |   |                                |
|--|-----------------------------|---|---|--------------------------------|---|---|---|--------------------------------|
|  | ogółem<br><i>total</i>      | w tym budownictwo<br><i>of which construction</i> |   |                                | ogółem<br><i>total</i>  | w tym budownictwo<br><i>of which construction</i> |   |                                |
|  |                             | spółdzielcze<br><i>cooperative</i>                | przeznaczone<br>na sprzedaż<br>lub wynajem<br><i>for sale<br/>or rent</i> | indywidualne<br><i>private</i> |   | spółdzielcze<br><i>cooperative</i>                | przeznaczone<br>na sprzedaż<br>lub wynajem<br><i>for sale<br/>or rent</i> | indywidualne<br><i>private</i> |
| <b>WOJEWÓDZTWO .....</b><br><i>VOIVODSHIP</i>                        | <b>7640</b>                 | <b>375</b>  | <b>1698</b>   | <b>5399</b>                    | <b>828271</b>   | <b>20444</b>                                      | <b>92111</b>  | <b>706995</b>                  |
| <b>Podregion krośnieński .....</b><br><i>Krośnieński subregion</i>   | <b>1211</b>                 | -   | <b>112</b>  | <b>1063</b>                    | <b>157575</b>   | -   | <b>6395</b>   | <b>149456</b>                  |
| <i>Powiaty: Powiats:</i>   |                             |   |   |                                |   |   |   |                                |
| bieszczadzki .....   | 49                          | -   | -   | 49                             | 7296  | -   | -   | 7296                           |
| brzozowski .....   | 195                         | -   | 12  | 183                            | 25548   | -   | 782   | 24766                          |
| jasielski .....  | 208                         | -   | -   | 208                            | 24641   | -   | -   | 24641                          |
| krośnieński .....  | 279                         | -   | -   | 279                            | 40918   | -   | -   | 40918                          |
| leski .....  | 75                          | -   | -   | 75                             | 11477   | -   | -   | 11477                          |
| sanocki .....  | 180                         | -   | -   | 180                            | 26905   | -   | -   | 26905                          |
| Miasto na prawach powiatu:<br><i>City with powiat status:</i>        |                             |   |   |                                |   |   |   |                                |
| Krosno .....   | 225                         | -   | 100   | 89                             | 20790   | -   | 5613  | 13453                          |
| <b>Podregion przemyski .....</b><br><i>Przemyski subregion</i>       | <b>998</b>                  | -   | <b>62</b>   | <b>904</b>                     | <b>125481</b>   | -   | <b>3075</b>   | <b>120591</b>                  |
| <i>Powiaty: Powiats:</i>   |                             |   |   |                                |   |   |   |                                |
| jarosławski .....  | 279                         | -   | 45  | 234                            | 37003   | -   | 2067  | 34936                          |
| lubaczowski .....  | 96                          | -   | 1   | 95                             | 12710   | -   | 106   | 12604                          |
| przemyski .....  | 304                         | -   | -   | 304                            | 38091   | -   | -   | 38091                          |
| przeworski .....   | 191                         | -   | -   | 191                            | 25545   | -   | -   | 25545                          |
| Miasto na prawach powiatu:<br><i>City with powiat status:</i>        |                             |   |   |                                |   |   |   |                                |
| Przemysł .....   | 128                         | -   | 16  | 80                             | 12132   | -   | 902   | 9415                           |
| <b>Podregion rzeszowski .....</b><br><i>Rzeszowski subregion</i>     | <b>3733</b>                 | <b>351</b>  | <b>1364</b>   | <b>1992</b>                    | <b>333761</b>   | <b>19271</b>                                      | <b>72020</b>  | <b>240463</b>                  |
| <i>Powiaty: Powiats:</i>   |                             |   |   |                                |   |   |   |                                |
| kolbuszowski .....   | 133                         | -   | -   | 133                            | 18611   | -   | -   | 18611                          |
| łańcucki .....   | 201                         | -   | -   | 201                            | 27750   | -   | -   | 27750                          |
| ropczycko-sędziszowski   | 237                         | -   | 17  | 220                            | 29550   | -   | 840   | 28710                          |
| rzeszowski .....   | 621                         | -   | 35  | 586                            | 82648   | -   | 2132  | 80516                          |
| strzyżowski .....  | 149                         | -   | -   | 149                            | 19394   | -   | -   | 19394                          |
| Miasto na prawach powiatu:<br><i>City with powiat status:</i>        |                             |   |   |                                |   |   |   |                                |
| Rzeszów .....  | 2392                        | 351   | 1312  | 703                            | 155808  | 19271   | 69048   | 65482                          |
| <b>Podregion tarnobrzeski .....</b><br><i>Tarnobrzeski subregion</i> | <b>1698</b>                 | <b>24</b>   | <b>160</b>  | <b>1440</b>                    | <b>211454</b>   | <b>1173</b>                                       | <b>10621</b>  | <b>196485</b>                  |
| <i>Powiaty: Powiats:</i>   |                             |   |   |                                |   |   |   |                                |
| dębicki .....  | 392                         | -   | 8   | 384                            | 55564   | -   | 1180  | 54384                          |
| leżajski .....   | 145                         | -   | -   | 145                            | 21104   | -   | -   | 21104                          |
| mielecki .....   | 453                         | 24  | 84  | 345                            | 54157   | 1173  | 5354  | 47630                          |
| niżański .....   | 154                         | -   | -   | 116                            | 17996   | -   | -   | 16098                          |
| stalowowolski .....  | 285                         | -   | 28  | 257                            | 34638   | -   | 1756  | 32882                          |
| tarnobrzeski .....   | 127                         | -   | -   | 127                            | 15944   | -   | -   | 15944                          |
| Miasto na prawach powiatu:<br><i>City with powiat status:</i>        |                             |   |   |                                |   |   |   |                                |
| Tarnobrzeg .....   | 142                         | -   | 40  | 66                             | 12051   | -   | 2331  | 8443                           |

## DZIAŁ VII.

### EDUKACJA I WYCHOWANIE

#### Uwagi ogólne

1. System edukacji w Polsce funkcjonuje zgodnie z ustawą z dnia 7 IX 1991 r. o systemie oświaty (tekst jednolity Dz. U. z 2004 r. Nr 256, poz. 2572, z późniejszymi zmianami) oraz ustawą z dnia 27 VII 2005 r. – Prawo o szkolnictwie wyższym (Dz. U. Nr 164, poz. 1365) z późniejszymi zmianami.

2. Wśród szkół objętych systemem oświaty funkcjonują:

- od roku szkolnego 1999/2000 6-letnie szkoły podstawowe oraz 3-letnie gimnazja (powstałe w miejsce 8-letnich szkół podstawowych), w których nauka jest obowiązkowa,
- od roku szkolnego 2002/03 szkoły ponadgimnazjalne, tj. 2–3-letnie zasadnicze szkoły zawodowe, 3-letnie licea ogólnokształcące i profilowane, 4-letnie technika oraz od roku szkolnego 2004/05 szkoły dla absolwentów zasadniczych szkół zawodowych (tj. 2-letnie uzupełniające licea ogólnokształcące i 3-letnie technika uzupełniające) i 3-letnie szkoły specjalne przysposabiające do pracy; do szkół ponadgimnazjalnych zalicza się również szkoły artystyczne dające uprawnienia zawodowe oraz szkoły policealne.
- w roku szkolnym 2012/13 zakończono nabór do niektórych szkół ponadgimnazjalnych: liceów profilowanych, uzupełniających liceów ogólnokształcących, zasadniczych szkół zawodowych dla dorosłych oraz od roku szkolnego 2013/14 – techników uzupełniających dla dorosłych.

Ponadto, wprowadzono obowiązek odbycia rocznego przygotowania przedszkolnego w placówkach wychowania przedszkolnego dzieci w wieku 6 lat od roku szkolnego 2004/05 oraz w wieku 5 lat od roku szkolnego 2011/12.

Od roku szkolnego 2009/10 dzieci 6-letnie na wniosek rodziców mogą rozpocząć naukę w I klasie szkoły podstawowej. W roku szkolnym 2014/15 obowiązek szkolny został nałożony na 6-letnie dzieci urodzone pomiędzy styczniem a czerwcem 2008 roku, a od roku szkolnego 2015/2016 na wszystkie dzieci 6-letnie.

3. Placówki wychowania przedszkolnego obejmują: oddziały przedszkolne w szkołach podstawowych, przedszkola (łącznie ze specjalnymi) oraz od roku szkolnego 2008/09 – zespoły wychowania przedszkolnego i punkty przedszkolne.

4. Prezentowane w dziale dane dotyczą m.in.: wychowania przedszkolnego, szkół dla dzieci i młodzieży, policealnych, wyższych oraz szkół dla dorosłych.

5. Dane obejmują szkoły i placówki prowadzone przez jednostki administracji centralnej (rządowej), jednostki samorządu terytorialnego (gminy, powiaty i województwa) oraz inne osoby prawne i fizyczne.

6. Szkoły (z wyjątkiem szkół wyższych) i placówki mogą być publiczne, niepubliczne oraz niepubliczne o uprawnieniach szkół publicznych. Szkoła niepubliczna może uzyskać uprawnienia szkoły publicznej, jeżeli realizuje minimum

## CHAPTER VII.

### EDUCATION

#### General notes

1. *The educational system in Poland functions according to the Education System Law dated 7 IX 1991 (uniform text Journal of Laws 2004 No. 256, item 2572, with later amendments) and the Higher Education Law dated 27 VII 2005 (Journal of Laws No. 164, item 1365) with later amendments.*

2. *Among schools covered by the educational system, there are:*

- *since the 1999/2000 school year 6-year primary schools and 3-year lower secondary schools (which replaced 8-year primary schools), where education is compulsory,*
- *since the 2002/03 school year upper secondary schools, i.e. 2–3-year basic vocational schools, 3-year general secondary schools and specialized secondary schools, 4-year technical secondary schools, as well as since the 2004/05 school year supplementary schools for graduates from basic vocational schools (i.e. 2-year supplementary general secondary schools and 3-year supplementary technical secondary schools), and 3-year special job-training schools; upper secondary schools include also art schools leading to professional certification and post-secondary schools.*
- *since the 2012/13 school year recruitment to some upper secondary schools has been terminated: specialized secondary schools, supplementary general secondary schools, basic vocational schools for adults as well as since 2013/14 school year – supplementary technical schools for adults.*

*Moreover, an obligatory 1 year pre-primary education has been introduced in pre-primary education establishments for children at the age of 6 since 2004/05 school year and at the age of 5 since 2011/12.*

*Starting from the 2009/10 school year, children at the age of 6 can start education in the first class of primary school at the request of parents. In the 2014/15 school year, compulsory schooling was imposed on children at the age of 6 born between January and June of 2008, and in the 2015/16 school year on all children at the age of 6.*

3. *Pre-primary education establishments, include: pre-primary sections of primary schools and nursery schools (including special nursery schools) and since the 2008/09 school year pre-primary education groups and pre-primary points.*

4. *Data presented in the chapter are, among others, related to: pre-primary education, schools for children and youth, post-secondary schools, tertiary education and schools for adults*

5. *Data include schools and establishments managed by central (government) administration entities and local self-government entities (gminas, powiats and voivodships), as well as by other legal and private persons.*

6. *Schools (with the exception of higher education institutions) and establishments can be public, non-public and*



programowe oraz stosuje zasady klasyfikowania i promowania uczniów ustalone przez Ministra Edukacji Narodowej, umożliwiające uzyskanie świadectw lub dyplomów państwowych. Jednostki administracji centralnej (rządowej) i jednostki samorządu terytorialnego mogą prowadzić tylko szkoły publiczne. Szkoły podstawowe i gimnazja mogą być tylko publiczne lub niepubliczne o uprawnieniach szkół publicznych.

Szkoły wyższe mogą być publiczne i niepubliczne; uczelnie niepubliczne tworzone są na podstawie zezwolenia Ministra Nauki i Szkolnictwa Wyższego.

**7. Szkoły dla dzieci i młodzieży** (łącznie ze specjalnymi) obejmują:

- 1) szkoły podstawowe, w tym szkoły sportowe i mistrzostwa sportowego, szkoły artystyczne niedające uprawnień zawodowych realizujące jednocześnie program szkoły podstawowej;
- 2) gimnazja, w tym szkoły sportowe i mistrzostwa sportowego;
- 3) zasadnicze szkoły zawodowe;
- 4) licea ogólnokształcące, w tym szkoły sportowe i mistrzostwa sportowego;
- 5) technika;
- 6) ogólnokształcące szkoły artystyczne dające uprawnienia zawodowe;
- 7) szkoły specjalne przysposabiające do pracy.

**8. Szkoły policealne** – kształcące w formie dziennej, wieczorowej i zaocznej – obejmują:

- 1) szkoły policealne (1-, 2- lub 3-letnie);
- 2) nauczycielskie kolegia języków obcych (3-letnie) oraz kolegia nauczycielskie (3-letnie), w których absolwentom nie nadaje się tytułu licencjata;
- 3) kolegia pracowników służb społecznych (3-letnie) – od roku szkolnego 2005/06.

**9. Szkoły wyższe** realizują kształcenie w formie studiów stacjonarnych i niestacjonarnych. Informacje z zakresu szkół wyższych:

- 1) podaje się łącznie z nauczycielskimi kolegiami języków obcych, w których absolwentom nadaje się tytuł licencjata;
- 2) obejmują cudzoziemców studiujących w Polsce;
- 3) nie obejmują Polaków studiujących za granicą.

**10. Szkoły dla dorosłych** – kształcące w formie zaocznej, stacjonarnej i na odległość – obejmują:

- 1) szkoły podstawowe dla dorosłych;
- 2) gimnazja dla dorosłych;
- 3) licea ogólnokształcące dla dorosłych;
- 4) technika uzupełniająca dla dorosłych na podbudowie programowej zasadniczej szkoły zawodowej – zlikwidowane; wykazani są wyłącznie absolwenci z roku szkolnego 2014/15.

**11. Szkoły specjalne** organizowane są dla dzieci i młodzieży ze specjalnymi potrzebami edukacyjnymi, w tym dla młodzieży niepełnosprawnej. Kształcenie może być realizowane w systemie szkolnym lub w formie indywidualnej. Kształcenie specjalne odbywa się w szkołach ogólnodostępnych (w których tworzone są oddziały specjalne lub klasy integracyjne i ogólnodostępne), w funkcjonujących

*non-public with the competence of a public school. A non-public school can obtain the competence of a public school, if it implements the minimum programme as well as applies the principles of classifying and promoting pupils and students as established by the Minister of National Education, allowing students to obtain state certificates or diplomas. Central (government) administration entities and local self-government entities can administer public schools only. Primary schools and lower secondary schools can be public schools or non-public schools with the competence of public schools only. Tertiary education can be public and non-public; non-public higher education institutions are established on the basis of a permit of the Minister of Science and Higher Education.*

**7. Schools for children and youth** (including special schools) include:

- 1) primary schools, of which sports schools and athletic schools, art schools not leading to professional certification simultaneously conducting a primary school programme;
- 2) lower secondary schools, of which sports schools and athletic schools;
- 3) basic vocational schools;
- 4) general secondary schools, of which sports schools and athletic schools;
- 5) technical secondary schools;
- 6) general art schools leading to professional certification;
- 7) special job-training schools.

**8. Post-secondary schools** – educating in day, evening and weekend form – include:

- 1) post-secondary schools (1-, 2- or 3-year);
- 2) foreign language teacher training colleges (3-year) as well as teacher training colleges (3-year), in which graduates do not receive the bachelor's degree;
- 3) colleges of social work (3-year) – since the 2005/06 school year.

**9. Tertiary education** (university level) includes full-time and part-time programmes. Data regarding tertiary education:

- 1) include foreign language teacher training colleges in which graduates receive the bachelor's degree;
- 2) include foreigners studying in Poland;
- 3) do not include Poles studying abroad.

**10. Schools for adults** – educating in weekend, in full-time, and in distance form, include:

- 1) primary schools for adults;
- 2) lower secondary schools for adults;
- 3) general secondary schools for adults;
- 4) supplementary technical schools for adults based on the programme of basic vocational school – phased out; only graduates of the 2014/15 school year are given.

**11. Special schools** are organized for disabled children and youth with special educational needs. Education may be conducted within the school system or individually. Education occurs in mainstream schools (in which special or integrational and mainstream sections are established), in special schools operating independently, as well as in special educational care

samodzielnie szkołach specjalnych oraz w specjalnych ośrodkach szkolno-wychowawczych, innych placówkach oświatowo-wychowawczych lub w placówkach wykonujących działalność leczniczą (łącznie z zakładami lecznictwa uzdrowiskowego).

12. Dane dotyczące:

1) wychowania przedszkolnego, szkół (poza szkołami wyższymi) oraz od roku szkolnego 2008/09 – specjalnych ośrodków szkolno-wychowawczych, młodzieżowych ośrodków wychowawczych, młodzieżowych ośrodków socjoterapii, ośrodków rewalidacyjno-wychowawczych, wychowania pozaszkolnego oraz internatów i burs podano według stanu na początku roku szkolnego; dane o absolwentach – na koniec roku szkolnego;

2) szkół wyższych prezentuje się według stanu w dniu 30 XI; studenci są wykazywani tyle razy, na ilu kierunkach studiują; dane o absolwentach dotyczą liczby wydanych dyplomów ukończenia studiów wyższych. Absolwenci wykazani są z poprzedniego roku akademickiego.

13. Absolwenci eksterni występują wyłącznie w szkołach policealnych i w szkołach dla dorosłych.

14. Prezentowane informacje, z wyjątkiem danych o szkołach wyższych, od roku szkolnego 2007/08 (a w przypadku absolwentów – od roku szkolnego 2006/07) opracowano na podstawie systemu informacji oświatowej administrowanego przez Ministerstwo Edukacji Narodowej.

*centres, other educational institutions or in the units performing health care activities (including health resorts treatment).*

*12. Data regarding:*

*1) pre-primary education, schools (excluding higher education institutions) as well as since the 2008/09 school year – special education care centres, youth education centres, youth social therapy centres and rehabilitation-education centres, extracurricular education as well as boarding schools and dormitories concern the beginning of the school year; data concerning graduates – the end of the school year;*

*2) tertiary education are presented as of 30 XI; students are indicated correspondingly on the number of fields of education which they study; data regarding graduates concern the number of diplomas issued at the end of studies. Graduates are shown from the previous academic year.*

*13. Extramural graduates occur only in post-secondary schools and schools for adults.*

*14. The information presented, excluding the data on higher education institutions, since the 2007/08 school year (in the case of graduates – since the 2006/07 school year) has been completed on the basis of the Educational Information System administered by the Ministry of National Education.*

TABL. 1 (48). SZKOŁY PODSTAWOWE <sup>a</sup> DLA DZIECI I MŁODZIEŻY W ROKU SZKOLNYM 2015/16  
 PRIMARY SCHOOLS <sup>a</sup> FOR CHILDREN AND YOUTH IN THE 2015/16 SCHOOL YEAR

| WYSZCZEGÓLNIENIE<br>SPECIFICATION  | Szkoły<br>Schools                     | Oddziały<br>Sections                        | Uczniowie<br>Pupils                                  |   |  | Absolwenci <sup>b</sup><br>Graduates <sup>b</sup> |   |
|--|---------------------------------------|---|--|---|--|---|---|
|  |                                       |   | ogółem<br>total                                      | z ogółem of total                                   |  | ogółem<br>total                                   | w tym<br>kobiety<br>of which<br>females     |
|  |                                       |   |  | kobiety<br>females                                  | klasa I<br>1st grade                             |   |   |
| WOJEWÓDZTWO .....<br>VOIVODSHIP  | 1087                                  | 8249  | 133895   | 65523   | 27007  | 20684   | 10095                                       |
| PODREGION KROŚNIEŃSKI .....<br>KROŚNIEŃSKI SUBREGION   | 277                                   | 1954  | 30613  | 15013   | 6119   | 4716  | 2328  |
| POWIAT BIESZCZADZKI .....<br>Gmina miejsko-wiejska<br>Urban-rural gmina  | 12                                    | 92  | 1289   | 636   | 221  | 209   | 104   |
| Ustrzyki Dolne .....<br>Gminy wiejskie<br>Rural gminas   | 9                                     | 73  | 1029   | 504   | 178  | 163   | 81  |
| Czarna .....<br>Lutowiska .....  | 2<br>1                                | 11<br>8                                     | 133<br>127   | 66<br>66  | 15<br>28   | 27<br>19  | 15<br>8                                     |
| POWIAT BRZÓWOWSKI .....<br>Gmina miejsko-wiejska<br>Urban-rural gmina  | 46                                    | 305   | 4560   | 2202  | 861  | 728   | 354   |
| Brzozów .....<br>Gminy wiejskie<br>Rural gminas  | 11                                    | 109   | 1813   | 888   | 295  | 293   | 137   |
| Domaradz .....<br>Dydnia .....<br>Haczów .....<br>Jasienica Rosielna .....<br>Nozdrzec .....   | 5<br>12<br>6<br>4<br>8                | 31<br>46<br>42<br>36<br>42                  | 424<br>524<br>675<br>582<br>542                      | 211<br>259<br>320<br>283<br>241                     | 104<br>100<br>134<br>124<br>104                  | 64<br>84<br>111<br>98<br>78                       | 37<br>39<br>55<br>47<br>39                  |
| POWIAT JASIELSKI .....<br>Gmina miejska<br>Urban gmina   | 72                                    | 478   | 7252   | 3560  | 1432   | 1105  | 565   |
| Jasło .....<br>Gmina miejsko-wiejska<br>Urban-rural gmina  | 11                                    | 121   | 2560   | 1267  | 506  | 373   | 184   |
| Kołaczyce .....<br>Gminy wiejskie<br>Rural gminas  | 6                                     | 44  | 639  | 316   | 112  | 99  | 49  |
| Brzyska .....<br>Dębowiec .....<br>Jasło .....<br>Krempna .....<br>Nowy Żmigród .....<br>Osiek Jasielski .....<br>Skotyszyn .....<br>Tarnowiec ..... | 4<br>8<br>8<br>1<br>9<br>7<br>8<br>10 | 30<br>43<br>51<br>6<br>43<br>26<br>56<br>59 | 438<br>586<br>724<br>118<br>547<br>304<br>808<br>528 | 236<br>283<br>337<br>65<br>263<br>152<br>387<br>254 | 93<br>117<br>155<br>29<br>91<br>59<br>154<br>116 | 61<br>89<br>116<br>10<br>100<br>39<br>147<br>71   | 34<br>40<br>73<br>6<br>48<br>18<br>83<br>30 |
| POWIAT KROŚNIEŃSKI .....<br>Gminy miejsko-wiejskie<br>Urban-rural gminas   | 67                                    | 457   | 7136   | 3499  | 1465   | 1091  | 511   |
| Dukla .....<br>Iwonicz-Zdrój .....<br>Jedlicze .....<br>Rymanów .....  | 8<br>4<br>9<br>12                     | 61<br>39<br>62<br>67                        | 947<br>697<br>940<br>1018                            | 477<br>345<br>433<br>501                            | 153<br>171<br>199<br>198                         | 146<br>112<br>123<br>154                          | 54<br>56<br>61<br>62                        |

<sup>a</sup> Bez dzieci w wieku 6 lat objętych edukacją w placówkach wychowania przedszkolnego. <sup>b</sup> Z roku szkolnego 2014/15.  
 Źródło: dane Ministerstwa Edukacji Narodowej.

<sup>a</sup> Excluding children aged 6 attending pre-primary education establishments. <sup>b</sup> Of the 2014/15 school year.  
 Source: data of the Ministry of National Education.

TABL. 1 (48). SZKOŁY PODSTAWOWE <sup>a</sup> DLA DZIECI I MŁODZIEŻY W ROKU SZKOLNYM 2015/16 (cd.)  
 PRIMARY SCHOOLS <sup>a</sup> FOR CHILDREN AND YOUTH IN THE 2015/16 SCHOOL YEAR (cont.)

| WYSZCZEGÓLNIENIE<br>SPECIFICATION                      | Szkoły<br>Schools | Oddziały<br>Sections | Uczniowie<br>Pupils |                      |                      | Absolwenci <sup>b</sup><br>Graduates <sup>b</sup> |   |
|--|-------------------|----------------------|---------------------|----------------------|----------------------|---|---|
|  |                   |                      | ogółem<br>total     | z ogółem<br>of total |                      | ogółem<br>total                                   | w tym<br>kobiety<br>of which<br>females |
|  |                   |                      |                     | kobiety<br>females   | klasa I<br>1st grade |   |   |
| <b>POWIAT KROŚNIENSKI</b><br>(dok.) (cont.)            |                   |                      |                     |                      |                      |   |   |
| Gminy wiejskie<br>Rural gminas                         |                   |                      |                     |                      |                      |   |   |
| Chorkówka .....  | 12                | 63                   | 939                 | 476                  | 188                  | 144   | 64                                      |
| Jaślińska .....  | 1                 | 7                    | 133                 | 65                   | 29                   | 18  | 14                                      |
| Korczyna .....   | 7                 | 52                   | 709                 | 359                  | 132                  | 109   | 58                                      |
| Krościenko Wyżne .....                                 | 1                 | 16                   | 301                 | 132                  | 69                   | 48  | 22                                      |
| Miejsce Piastowe .....                                 | 8                 | 52                   | 878                 | 423                  | 189                  | 137   | 71                                      |
| Wojaszówka .....                                       | 5                 | 38                   | 574                 | 288                  | 137                  | 100   | 49                                      |
| <b>POWIAT LESKI</b> .....                              | 20                | 123                  | 1531                | 754                  | 327                  | 233   | 111                                     |
| Gmina miejsko-wiejska<br>Urban-rural gmina             |                   |                      |                     |                      |                      |   |   |
| Lesko .....  | 6                 | 53                   | 681                 | 334                  | 139                  | 99  | 52                                      |
| Gminy wiejskie<br>Rural gminas                         |                   |                      |                     |                      |                      |   |   |
| Baligród .....   | 3                 | 15                   | 164                 | 88                   | 30                   | 29  | 13                                      |
| Cisna .....  | 1                 | 6                    | 97                  | 46                   | 23                   | 15  | 4                                       |
| Olszanica .....  | 3                 | 17                   | 258                 | 117                  | 66                   | 36  | 16                                      |
| Solina .....   | 7                 | 32                   | 331                 | 169                  | 69                   | 54  | 26                                      |
| <b>POWIAT SANOCKI</b> .....                            | 47                | 349                  | 5792                | 2830                 | 1136                 | 879   | 440                                     |
| Gmina miejska<br>Urban gmina                           |                   |                      |                     |                      |                      |   |   |
| Sanok .....  | 7                 | 108                  | 2424                | 1207                 | 523                  | 382   | 185                                     |
| Gmina miejsko-wiejska<br>Urban-rural gmina             |                   |                      |                     |                      |                      |   |   |
| Zagorz .....   | 7                 | 47                   | 803                 | 389                  | 149                  | 120   | 63                                      |
| Gminy wiejskie<br>Rural gminas                         |                   |                      |                     |                      |                      |   |   |
| Besko .....  | 2                 | 16                   | 343                 | 177                  | 58                   | 50  | 21                                      |
| Bukowski .....   | 3                 | 26                   | 459                 | 202                  | 85                   | 58  | 30                                      |
| Komańcza .....   | 4                 | 24                   | 233                 | 117                  | 49                   | 36  | 14                                      |
| Sanok .....  | 16                | 78                   | 872                 | 428                  | 157                  | 115   | 63                                      |
| Tyrawa Wołoska .....                                   | 1                 | 8                    | 128                 | 60                   | 25                   | 28  | 14                                      |
| Zarszyn .....  | 7                 | 42                   | 530                 | 250                  | 90                   | 90  | 50                                      |
| Miasto na prawach powiatu:<br>City with powiat status: |                   |                      |                     |                      |                      |   |   |
| Krosno .....   | 13                | 150                  | 3053                | 1532                 | 677                  | 471   | 243                                     |
| <b>PODREGION PRZEMYSKI</b> .....                       | 220               | 1590                 | 24813               | 12190                | 5074                 | 3878  | 1874                                    |
| PRZEMYSKI SUBREGION                                    |                   |                      |                     |                      |                      |   |   |
| <b>POWIAT JAROSŁAWSKI</b> .....                        | 69                | 509                  | 7581                | 3722                 | 1595                 | 1185  | 587                                     |
| Gminy miejskie<br>Urban gminas                         |                   |                      |                     |                      |                      |   |   |
| Jarosław .....   | 10                | 128                  | 2485                | 1220                 | 540                  | 388   | 186                                     |
| Radymno .....  | 1                 | 16                   | 338                 | 174                  | 82                   | 46  | 23                                      |
| Gmina miejsko-wiejska<br>Urban-rural gmina             |                   |                      |                     |                      |                      |   |   |
| Pruchnik .....   | 6                 | 46                   | 705                 | 357                  | 132                  | 115   | 61                                      |
| Gminy wiejskie<br>Rural gminas                         |                   |                      |                     |                      |                      |   |   |
| Chłopice .....   | 5                 | 32                   | 327                 | 148                  | 75                   | 55  | 27                                      |
| Jarosław .....   | 7                 | 45                   | 655                 | 312                  | 144                  | 111   | 57                                      |
| Laszki .....   | 5                 | 32                   | 462                 | 227                  | 105                  | 65  | 30                                      |
| Pawłosiów .....  | 6                 | 31                   | 411                 | 208                  | 75                   | 68  | 32                                      |
| Radymno .....  | 9                 | 58                   | 716                 | 342                  | 130                  | 118   | 67                                      |
| Rokietnica .....                                       | 5                 | 29                   | 287                 | 145                  | 64                   | 44  | 24                                      |
| Rożwienica .....                                       | 7                 | 34                   | 376                 | 189                  | 67                   | 51  | 21                                      |
| Wiązownica .....                                       | 8                 | 58                   | 819                 | 400                  | 181                  | 124   | 59                                      |

<sup>a</sup> Bez dzieci w wieku 6 lat objętych edukacją w placówkach wychowania przedszkolnego. <sup>b</sup> Z roku szkolnego 2014/15.

Źródło: dane Ministerstwa Edukacji Narodowej.

<sup>a</sup> Excluding children aged 6 attending pre-primary education establishments. <sup>b</sup> Of the 2014/15 school year.

Source: data of the Ministry of National Education.

TABL. 1 (48). SZKOŁY PODSTAWOWE <sup>a</sup> DLA DZIECI I MŁODZIEŻY W ROKU SZKOLNYM 2015/16 (cd.)  
 PRIMARY SCHOOLS <sup>a</sup> FOR CHILDREN AND YOUTH IN THE 2015/16 SCHOOL YEAR (cont.)

| WYSZCZEGÓLNIENIE<br><i>SPECIFICATION</i>                      | Szkoły<br><i>Schools</i> | Oddziały<br><i>Sections</i> | Uczniowie<br><i>Pupils</i> |                           |                             | Absolwenci <sup>b</sup><br><i>Graduates <sup>b</sup></i> |   |
|---|--------------------------|-----------------------------|----------------------------|---------------------------|-----------------------------|--|---|
|   |                          |                             | ogółem<br><i>total</i>     | z ogółem <i>of total</i>  |                             | ogółem<br><i>total</i>                                   | w tym<br>kobiety<br><i>of which<br/>females</i> |
|   |                          |                             |                            | kobiety<br><i>females</i> | klasa I<br><i>1st grade</i> |  |   |
| POWIAT LUBACZOWSKI .....                                      | 31                       | 212                         | 3523                       | 1711                      | 720                         | 561  | 249   |
| Gmina miejska<br><i>Urban gmina</i>                           |                          |                             |                            |                           |                             |  |   |
| Lubaczów .....  | 4                        | 45                          | 821                        | 397                       | 177                         | 125  | 58  |
| Gminy miejsko-wiejskie<br><i>Urban-rural gminas</i>           |                          |                             |                            |                           |                             |  |   |
| Cieszanów .....   | 6                        | 31                          | 447                        | 208                       | 95                          | 76   | 35  |
| Narol .....   | 3                        | 30                          | 516                        | 253                       | 82                          | 90   | 42  |
| Oleszyce .....  | 5                        | 27                          | 410                        | 198                       | 81                          | 53   | 25  |
| Gminy wiejskie<br><i>Rural gminas</i>                         |                          |                             |                            |                           |                             |  |   |
| Horyniec-Zdrój .....  | 2                        | 17                          | 254                        | 130                       | 39                          | 50   | 22  |
| Lubaczów .....  | 5                        | 33                          | 550                        | 259                       | 114                         | 81   | 30  |
| Stary Dziłów .....  | 4                        | 15                          | 261                        | 137                       | 60                          | 48   | 17  |
| Wielkie Oczy .....  | 2                        | 14                          | 264                        | 129                       | 72                          | 38   | 20  |
| POWIAT PRZEMYSKI .....  | 62                       | 350                         | 4410                       | 2115                      | 863                         | 727  | 349   |
| Gminy wiejskie<br><i>Rural gminas</i>                         |                          |                             |                            |                           |                             |  |   |
| Bircza .....  | 6                        | 39                          | 419                        | 207                       | 81                          | 72   | 36  |
| Dubiecko .....  | 8                        | 39                          | 609                        | 310                       | 109                         | 96   | 49  |
| Fredropol .....   | 8                        | 30                          | 309                        | 149                       | 66                          | 73   | 34  |
| Krasiczyn .....   | 2                        | 15                          | 259                        | 122                       | 53                          | 36   | 16  |
| Krzywcza .....  | 5                        | 30                          | 296                        | 139                       | 64                          | 46   | 16  |
| Medyka .....  | 5                        | 34                          | 417                        | 190                       | 84                          | 73   | 33  |
| Orły .....  | 8                        | 47                          | 601                        | 280                       | 116                         | 97   | 48  |
| Przemysł .....  | 8                        | 45                          | 490                        | 229                       | 97                          | 84   | 41  |
| Stubno .....  | 3                        | 14                          | 243                        | 125                       | 44                          | 30   | 22  |
| Żurawica .....  | 9                        | 57                          | 767                        | 364                       | 149                         | 120  | 54  |
| POWIAT PRZEWORSKI .....                                       | 44                       | 325                         | 5306                       | 2681                      | 1101                        | 821  | 397   |
| Gmina miejska<br><i>Urban gmina</i>                           |                          |                             |                            |                           |                             |  |   |
| Przeworsk .....   | 3                        | 56                          | 1260                       | 646                       | 300                         | 187  | 93  |
| Gminy miejsko-wiejskie<br><i>Urban-rural gminas</i>           |                          |                             |                            |                           |                             |  |   |
| Kańczuga .....  | 7                        | 52                          | 762                        | 394                       | 160                         | 138  | 67  |
| Sieniawa .....  | 5                        | 28                          | 471                        | 232                       | 96                          | 71   | 29  |
| Gminy wiejskie<br><i>Rural gminas</i>                         |                          |                             |                            |                           |                             |  |   |
| Adamówka .....  | 3                        | 19                          | 278                        | 137                       | 37                          | 47   | 26  |
| Gać .....   | 4                        | 24                          | 322                        | 160                       | 63                          | 56   | 25  |
| Jawornik Polski .....   | 2                        | 14                          | 276                        | 123                       | 54                          | 35   | 20  |
| Przeworsk .....   | 9                        | 62                          | 896                        | 453                       | 183                         | 123  | 65  |
| Tryńcza .....   | 5                        | 37                          | 586                        | 313                       | 120                         | 87   | 37  |
| Zarzeczce .....   | 6                        | 33                          | 455                        | 223                       | 88                          | 77   | 35  |
| Miasto na prawach powiatu:<br><i>City with powiat status:</i> |                          |                             |                            |                           |                             |  |   |
| Przemysł .....  | 14                       | 194                         | 3993                       | 1961                      | 795                         | 584  | 292   |

<sup>a</sup> Bez dzieci w wieku 6 lat objętych edukacją w placówkach wychowania przedszkolnego. <sup>b</sup> Z roku szkolnego 2014/15.  
 Źródło: dane Ministerstwa Edukacji Narodowej.

<sup>a</sup> Excluding children aged 6 attending pre-primary education establishments. <sup>b</sup> Of the 2014/15 school year.  
 Source: data of the Ministry of National Education.

TABL. 1 (48). SZKOŁY PODSTAWOWE <sup>a</sup> DLA DZIECI I MŁODZIEŻY W ROKU SZKOLNYM 2015/16 (cd.)  
 PRIMARY SCHOOLS <sup>a</sup> FOR CHILDREN AND YOUTH IN THE 2015/16 SCHOOL YEAR (cont.)

| WYSZCZEGÓLNIENIE<br><i>SPECIFICATION</i>  | Szkoły<br><i>Schools</i> | Oddziały<br><i>Sections</i> | Uczniowie<br><i>Pupils</i> |                           |                             | Absolwenci <sup>b</sup><br><i>Graduates <sup>b</sup></i> |   |
|---|--------------------------|-----------------------------|----------------------------|---------------------------|-----------------------------|--|---|
|   |                          |                             | ogółem<br><i>total</i>     | z ogółem <i>of total</i>  |                             | ogółem<br><i>total</i>                                   | w tym<br>kobiety<br><i>of which<br/>females</i> |
|   |                          |                             |                            | kobiety<br><i>females</i> | klasa I<br><i>1st grade</i> |  |   |
| PODREGION RZESZOWSKI .....<br><i>RZESZOWSKI SUBREGION</i>                                       | 312                      | 2437                        | 40945                      | 20032                     | 8405                        | 6177   | 3068  |
| POWIAT KOLBUSZOWSKI .....<br>Gmina miejsko-wiejska<br><i>Urban-rural gmina</i>                  | 44                       | 260                         | 3578                       | 1720                      | 639                         | 699  | 342   |
| Kolbuszowa .....<br>Gminy wiejskie<br><i>Rural gminas</i>                                       | 11                       | 91                          | 1361                       | 650                       | 250                         | 252  | 120   |
| Cmolas .....  | 7                        | 33                          | 511                        | 244                       | 96                          | 86   | 35  |
| Dzikowiec .....   | 6                        | 32                          | 369                        | 184                       | 63                          | 84   | 50  |
| Majdan Królewski .....  | 7                        | 43                          | 579                        | 287                       | 95                          | 112  | 53  |
| Niwiska .....   | 7                        | 31                          | 371                        | 173                       | 61                          | 69   | 36  |
| Raniżów .....   | 6                        | 30                          | 387                        | 182                       | 74                          | 96   | 48  |
| POWIAT ŁAŃCUCKI .....<br>Gmina miejska<br><i>Urban gmina</i>                                    | 40                       | 314                         | 5420                       | 2621                      | 1173                        | 828  | 411   |
| Łańcut .....<br>Gminy wiejskie<br><i>Rural gminas</i>   | 3                        | 57                          | 1196                       | 561                       | 264                         | 187  | 84  |
| Białobrzegi .....   | 7                        | 38                          | 583                        | 302                       | 113                         | 88   | 51  |
| Czarna .....  | 7                        | 51                          | 808                        | 413                       | 208                         | 131  | 68  |
| Łańcut .....  | 9                        | 80                          | 1462                       | 717                       | 301                         | 216  | 110   |
| Markowa .....   | 5                        | 25                          | 428                        | 208                       | 91                          | 71   | 32  |
| Rakszawa .....  | 5                        | 35                          | 480                        | 214                       | 110                         | 67   | 30  |
| Żółynia .....   | 4                        | 29                          | 463                        | 206                       | 86                          | 68   | 36  |
| POWIAT ROPCZYCKO-<br>-SĘDZISZOWSKI .....<br>Gminy miejsko-wiejskie<br><i>Urban-rural gminas</i> | 48                       | 330                         | 5188                       | 2586                      | 1012                        | 785  | 380   |
| Ropczyce .....  | 14                       | 115                         | 2053                       | 1044                      | 405                         | 295  | 147   |
| Sędziszów Małopolski .....<br>Gminy wiejskie<br><i>Rural gminas</i>                             | 14                       | 99                          | 1577                       | 784                       | 313                         | 266  | 127   |
| Iwierzycze .....  | 7                        | 35                          | 500                        | 244                       | 94                          | 78   | 43  |
| Ostrów .....  | 7                        | 39                          | 471                        | 223                       | 88                          | 62   | 27  |
| Wielopole Skrzyńskie .....  | 6                        | 42                          | 587                        | 291                       | 112                         | 84   | 36  |
| POWIAT RZESZOWSKI .....<br>Gmina miejska<br><i>Urban gmina</i>                                  | 97                       | 700                         | 11311                      | 5504                      | 2340                        | 1718   | 873   |
| Dynów .....<br>Gminy miejsko-wiejskie<br><i>Urban-rural gminas</i>                              | 2                        | 22                          | 433                        | 201                       | 79                          | 74   | 36  |
| Błażowa .....   | 8                        | 51                          | 679                        | 318                       | 137                         | 103  | 45  |
| Boguchwała .....  | 11                       | 79                          | 1306                       | 636                       | 282                         | 184  | 95  |
| Głogów Małopolski .....   | 7                        | 71                          | 1247                       | 616                       | 276                         | 189  | 92  |
| Sokołów Małopolski .....  | 12                       | 82                          | 1195                       | 589                       | 222                         | 183  | 84  |
| Tyczyn .....  | 5                        | 41                          | 841                        | 415                       | 206                         | 127  | 68  |

<sup>a</sup> Bez dzieci w wieku 6 lat objętych edukacją w placówkach wychowania przedszkolnego. b Z roku szkolnego 2014/15.  
 Ź r o d ł o: dane Ministerstwa Edukacji Narodowej.

<sup>a</sup> Excluding children aged 6 attending pre-primary education establishments. <sup>b</sup> Of the 2014/15 school year.  
 S o u r c e: data of the Ministry of National Education.

TABL. 1 (48). SZKOŁY PODSTAWOWE <sup>a</sup> DLA DZIECI I MŁODZIEŻY W ROKU SZKOLNYM 2015/16 (cd.)  
 PRIMARY SCHOOLS <sup>a</sup> FOR CHILDREN AND YOUTH IN THE 2015/16 SCHOOL YEAR (cont.)

| WYSZCZEGÓLNIENIE<br>SPECIFICATION                      | Szkoły<br>Schools | Oddziały<br>Sections | Uczniowie<br>Pupils |                      |                      | Absolwenci <sup>b</sup><br>Graduates <sup>b</sup> |   |
|--|-------------------|----------------------|---------------------|----------------------|----------------------|---|---|
|  |                   |                      | ogółem<br>total     | z ogółem<br>of total |                      | ogółem<br>total                                   | w tym<br>kobiety<br>of which<br>females |
|  |                   |                      |                     | kobiety<br>females   | klasa I<br>1st grade |   |   |
| POWIAT RZESZOWSKI (dok.) (cont.)                       |                   |                      |                     |                      |                      |   |   |
| Gminy wiejskie<br>Rural gminas                         |                   |                      |                     |                      |                      |   |   |
| Chmielnik .....  | 5                 | 32                   | 465                 | 240                  | 113                  | 71  | 40                                      |
| Dynów .....  | 9                 | 37                   | 423                 | 204                  | 79                   | 81  | 40                                      |
| Hyżne .....  | 6                 | 36                   | 507                 | 253                  | 95                   | 86  | 49                                      |
| Kamień .....   | 5                 | 32                   | 460                 | 225                  | 99                   | 68  | 31                                      |
| Krasne .....   | 4                 | 42                   | 784                 | 369                  | 189                  | 96  | 53                                      |
| Lubenia .....  | 3                 | 25                   | 352                 | 178                  | 55                   | 60  | 26                                      |
| Świlcza .....  | 10                | 69                   | 1056                | 490                  | 202                  | 171   | 95                                      |
| Trzebownisko .....                                     | 10                | 82                   | 1563                | 770                  | 306                  | 225   | 119                                     |
| POWIAT STRZYŻOWSKI .....                               | 47                | 293                  | 3978                | 1911                 | 700                  | 586   | 282                                     |
| Gmina miejsko-wiejska<br>Urban-rural gmina             |                   |                      |                     |                      |                      |   |   |
| Strzyżów .....   | 14                | 86                   | 1274                | 594                  | 237                  | 187   | 89                                      |
| Gminy wiejskie<br>Rural gminas                         |                   |                      |                     |                      |                      |   |   |
| Czudec .....   | 7                 | 50                   | 754                 | 381                  | 134                  | 109   | 52                                      |
| Frysztak .....   | 7                 | 52                   | 706                 | 334                  | 131                  | 105   | 45                                      |
| Niebylec .....   | 11                | 66                   | 663                 | 332                  | 105                  | 95  | 55                                      |
| Wiśniowa .....   | 8                 | 40                   | 581                 | 270                  | 93                   | 90  | 41                                      |
| Miasto na prawach powiatu:<br>City with powiat status: |                   |                      |                     |                      |                      |   |   |
| Rzeszów .....  | 36                | 541                  | 11470               | 5690                 | 2541                 | 1561  | 780                                     |
| PODREGION TARNOBRZESKI .....                           | 278               | 2268                 | 37524               | 18288                | 7409                 | 5913  | 2825                                    |
| TARNOBRZESKI SUBREGION                                 |                   |                      |                     |                      |                      |   |   |
| POWIAT DĘBICKI .....                                   | 69                | 556                  | 8966                | 4401                 | 1894                 | 1368  | 653                                     |
| Gmina miejska<br>Urban gmina                           |                   |                      |                     |                      |                      |   |   |
| Dębica .....   | 10                | 153                  | 3075                | 1448                 | 664                  | 434   | 217                                     |
| Gminy miejsko-wiejskie<br>Urban-rural gminas           |                   |                      |                     |                      |                      |   |   |
| Brzostek .....   | 10                | 68                   | 939                 | 469                  | 195                  | 161   | 83                                      |
| Pilzno .....   | 11                | 77                   | 1193                | 622                  | 245                  | 198   | 84                                      |
| Gminy wiejskie<br>Rural gminas                         |                   |                      |                     |                      |                      |   |   |
| Czarna .....   | 10                | 61                   | 789                 | 397                  | 160                  | 123   | 52                                      |
| Dębica .....   | 13                | 99                   | 1731                | 844                  | 357                  | 267   | 127                                     |
| Jodłowa .....  | 5                 | 31                   | 336                 | 174                  | 70                   | 57  | 35                                      |
| Żyraków .....  | 10                | 67                   | 903                 | 447                  | 203                  | 128   | 55                                      |
| POWIAT LEŻAJSKI.....                                   | 33                | 260                  | 4290                | 2087                 | 837                  | 730   | 342                                     |
| Gmina miejska<br>Urban gmina                           |                   |                      |                     |                      |                      |   |   |
| Leżajsk .....  | 4                 | 46                   | 852                 | 419                  | 179                  | 133   | 63                                      |
| Gmina miejsko-wiejska<br>Urban-rural gmina             |                   |                      |                     |                      |                      |   |   |
| Nowa Sarzyna .....                                     | 8                 | 74                   | 1346                | 668                  | 254                  | 227   | 103                                     |
| Gminy wiejskie<br>Rural gminas                         |                   |                      |                     |                      |                      |   |   |
| Grodzisko Dolne .....                                  | 7                 | 39                   | 475                 | 220                  | 96                   | 78  | 37                                      |
| Kuryłówka .....  | 3                 | 17                   | 308                 | 143                  | 66                   | 58  | 27                                      |
| Leżajsk .....  | 11                | 84                   | 1309                | 637                  | 242                  | 234   | 112                                     |

<sup>a</sup> Bez dzieci w wieku 6 lat objętych edukacją w placówkach wychowania przedszkolnego. <sup>b</sup> Z roku szkolnego 2014/15.  
 Źródło: dane Ministerstwa Edukacji Narodowej.

<sup>a</sup> Excluding children aged 6 attending pre-primary education establishments. <sup>b</sup> Of the 2014/15 school year.  
 Source: data of the Ministry of National Education.

TABL. 1 (48). SZKOŁY PODSTAWOWE <sup>a</sup> DLA DZIECI I MŁODZIEŻY W ROKU SZKOLNYM 2015/16 (dok.)  
 PRIMARY SCHOOLS <sup>a</sup> FOR CHILDREN AND YOUTH IN THE 2015/16 SCHOOL YEAR (cont.)

| WYSZCZEGÓLNIENIE<br>SPECIFICATION                      | Szkoły<br>Schools | Oddziały<br>Sections | Uczniowie<br>Pupils |                      |                      | Absolwenci <sup>b</sup><br>Graduates <sup>b</sup> |   |
|--|-------------------|----------------------|---------------------|----------------------|----------------------|---|---|
|  |                   |                      | ogółem<br>total     | z ogółem<br>of total |                      | ogółem<br>total                                   | w tym<br>kobiety<br>of which<br>females |
|  |                   |                      |                     | kobiety<br>females   | klasa I<br>1st grade |   |   |
| POWIAT MIELECKI .....                                  | 62                | 516                  | 8464                | 4120                 | 1537                 | 1373  | 676                                     |
| Gmina miejska<br>Urban gmina                           |                   |                      |                     |                      |                      |   |   |
| Mielec .....   | 11                | 176                  | 3680                | 1810                 | 715                  | 539   | 252                                     |
| Gminy miejsko-wiejskie<br>Urban-rural gminas           |                   |                      |                     |                      |                      |   |   |
| Przeclaw .....   | 6                 | 45                   | 744                 | 366                  | 138                  | 123   | 66                                      |
| Radomyśl Wielki .....                                  | 11                | 75                   | 1037                | 485                  | 157                  | 180   | 92                                      |
| Gminy wiejskie<br>Rural gminas                         |                   |                      |                     |                      |                      |   |   |
| Borowa .....   | 3                 | 22                   | 291                 | 136                  | 66                   | 53  | 24                                      |
| Czermin .....  | 6                 | 32                   | 464                 | 205                  | 73                   | 84  | 42                                      |
| Gawłuszowice .....                                     | 1                 | 7                    | 133                 | 76                   | 25                   | 28  | 15                                      |
| Mielec .....   | 9                 | 62                   | 829                 | 410                  | 136                  | 141   | 73                                      |
| Padew Narodowa .....                                   | 2                 | 19                   | 352                 | 186                  | 77                   | 53  | 31                                      |
| Tuszów Narodowy .....                                  | 6                 | 35                   | 450                 | 204                  | 77                   | 85  | 39                                      |
| Wadowice Górne .....                                   | 7                 | 43                   | 484                 | 242                  | 73                   | 87  | 42                                      |
| POWIAT NIŻAŃSKI .....                                  | 39                | 261                  | 3773                | 1843                 | 700                  | 608   | 276                                     |
| Gminy miejsko-wiejskie<br>Urban-rural gminas           |                   |                      |                     |                      |                      |   |   |
| Nisko .....  | 8                 | 76                   | 1203                | 594                  | 253                  | 185   | 81                                      |
| Rudnik nad Sanem .....                                 | 6                 | 42                   | 591                 | 276                  | 104                  | 98  | 47                                      |
| Ulanów .....   | 5                 | 31                   | 456                 | 219                  | 93                   | 73  | 32                                      |
| Gminy wiejskie<br>Rural gminas                         |                   |                      |                     |                      |                      |   |   |
| Harasiuki .....  | 5                 | 26                   | 362                 | 185                  | 65                   | 66  | 33                                      |
| Jarcin .....   | 6                 | 25                   | 271                 | 135                  | 48                   | 47  | 16                                      |
| Jeżowe .....   | 7                 | 47                   | 680                 | 335                  | 109                  | 110   | 54                                      |
| Krzyszów .....   | 2                 | 14                   | 210                 | 99                   | 28                   | 29  | 13                                      |
| POWIAT STALOWOWOLSKI .....                             | 34                | 344                  | 6168                | 3033                 | 1362                 | 924   | 436                                     |
| Gmina miejska<br>Urban gmina                           |                   |                      |                     |                      |                      |   |   |
| Stalowa Wola .....                                     | 10                | 177                  | 3675                | 1774                 | 815                  | 506   | 240                                     |
| Gmina miejsko-wiejska<br>Urban-rural gmina             |                   |                      |                     |                      |                      |   |   |
| Zaklików .....   | 4                 | 32                   | 499                 | 254                  | 120                  | 71  | 25                                      |
| Gminy wiejskie<br>Rural gminas                         |                   |                      |                     |                      |                      |   |   |
| Bojanów .....  | 4                 | 26                   | 458                 | 223                  | 107                  | 85  | 45                                      |
| Pyszcznica .....                                       | 4                 | 31                   | 521                 | 279                  | 108                  | 96  | 44                                      |
| Radomyśl nad Sanem .....                               | 5                 | 30                   | 407                 | 190                  | 72                   | 69  | 29                                      |
| Zaleszany .....  | 7                 | 48                   | 608                 | 313                  | 140                  | 97  | 53                                      |
| POWIAT TARNOBRZESKI .....                              | 30                | 192                  | 3085                | 1483                 | 590                  | 481   | 225                                     |
| Gminy miejsko-wiejskie<br>Urban-rural gminas           |                   |                      |                     |                      |                      |   |   |
| Baranów Sandomierski .....                             | 7                 | 42                   | 656                 | 333                  | 132                  | 121   | 56                                      |
| Nowa Dęba .....  | 8                 | 58                   | 941                 | 454                  | 175                  | 124   | 53                                      |
| Gminy wiejskie<br>Rural gminas                         |                   |                      |                     |                      |                      |   |   |
| Gorzyce .....  | 6                 | 49                   | 854                 | 397                  | 169                  | 131   | 61                                      |
| Grębów .....   | 9                 | 43                   | 634                 | 299                  | 114                  | 105   | 55                                      |
| Miasto na prawach powiatu:<br>City with powiat status: |                   |                      |                     |                      |                      |   |   |
| Tarnobrzeg .....                                       | 11                | 139                  | 2778                | 1321                 | 489                  | 429   | 217                                     |

<sup>a</sup> Bez dzieci w wieku 6 lat objętych edukacją w placówkach wychowania przedszkolnego. <sup>b</sup> Z roku szkolnego 2014/15.  
 Źródło: dane Ministerstwa Edukacji Narodowej.

<sup>a</sup> Excluding children aged 6 attending pre-primary education establishments. <sup>b</sup> Of the 2014/15 school year.  
 Source: data of the Ministry of National Education.



TABL. 2 (49). GIMNAZJA DLA DZIECI I MŁODZIEŻY W ROKU SZKOLNYM 2015/16  
 LOWER SECONDARY SCHOOLS FOR CHILDREN AND YOUTH IN THE 2015/16 SCHOOL YEAR

| WYSZCZEGÓLNIENIE<br>SPECIFICATION  | Szkoły<br>Schools | Oddziały<br>Sections | Uczniowie<br>Students |                    |                      | Absolwenci <sup>a</sup><br>Graduates <sup>a</sup> |   |
|--|-------------------|----------------------|-----------------------|--------------------|----------------------|---|---|
|  |                   |                      | ogółem<br>total       | z ogółem of total  |                      | ogółem<br>total                                   | w tym<br>kobiety<br>of which<br>females |
|  |                   |                      |                       | kobiety<br>females | klasa I<br>1st grade |   |   |
| WOJEWÓDZTWO .....<br>VOIVODSHIP  | 577               | 3134                 | 63960                 | 31024              | 20897                | 22046   | 10745                                   |
| PODREGION KROŚNIENSKI .....<br>KROŚNIENSKI SUBREGION                     | 155               | 747                  | 14808                 | 7272               | 4778                 | 5079  | 2480                                    |
| POWIAT BIESZCZADZKI .....<br>Gmina miejsko-wiejska<br>Urban-rural gmina  | 8                 | 37                   | 672                   | 342                | 213                  | 225   | 101                                     |
| Ustrzyki Dolne .....   | 5                 | 28                   | 532                   | 268                | 168                  | 181   | 80                                      |
| Gminy wiejskie<br>Rural gminas   |                   |                      |                       |                    |                      |   |   |
| Czarna .....   | 2                 | 6                    | 76                    | 42                 | 27                   | 19  | 6                                       |
| Lutowiska .....  | 1                 | 3                    | 64                    | 32                 | 18                   | 25  | 15                                      |
| POWIAT BRZÓZOWSKI .....<br>Gmina miejsko-wiejska<br>Urban-rural gmina    | 31                | 132                  | 2310                  | 1136               | 739                  | 759   | 391                                     |
| Brzozów .....  | 11                | 55                   | 937                   | 469                | 300                  | 283   | 140                                     |
| Gminy wiejskie<br>Rural gminas   |                   |                      |                       |                    |                      |   |   |
| Domaradz .....   | 3                 | 12                   | 218                   | 108                | 65                   | 79  | 41                                      |
| Dydnia .....   | 3                 | 13                   | 280                   | 139                | 85                   | 76  | 42                                      |
| Haczów .....   | 6                 | 21                   | 318                   | 142                | 116                  | 124   | 71                                      |
| Jasienica Rosielna .....   | 3                 | 15                   | 294                   | 146                | 96                   | 103   | 54                                      |
| Nozdrzec .....   | 5                 | 16                   | 263                   | 132                | 77                   | 94  | 43                                      |
| POWIAT JASIELSKI .....<br>Gmina miejska<br>Urban gmina                   | 38                | 177                  | 3503                  | 1743               | 1124                 | 1227  | 579                                     |
| Jasło .....  | 6                 | 53                   | 1323                  | 660                | 429                  | 428   | 217                                     |
| Gmina miejsko-wiejska<br>Urban-rural gmina                               |                   |                      |                       |                    |                      |   |   |
| Kołaczyce .....  | 6                 | 23                   | 311                   | 134                | 98                   | 110   | 51                                      |
| Gminy wiejskie<br>Rural gminas   |                   |                      |                       |                    |                      |   |   |
| Brzyska .....  | 4                 | 13                   | 198                   | 103                | 57                   | 75  | 33                                      |
| Dębowiec .....   | 2                 | 12                   | 258                   | 135                | 86                   | 110   | 55                                      |
| Jasło .....  | 6                 | 20                   | 334                   | 167                | 111                  | 137   | 63                                      |
| Krempna .....  | 1                 | 3                    | 46                    | 22                 | 9                    | 23  | 8                                       |
| Nowy Żmigród .....   | 4                 | 15                   | 301                   | 146                | 98                   | 102   | 41                                      |
| Osiek Jasielski .....  | 1                 | 6                    | 130                   | 60                 | 40                   | 42  | 17                                      |
| Skolyszyn .....  | 4                 | 20                   | 379                   | 202                | 123                  | 126   | 66                                      |
| Tarnowiec .....  | 4                 | 12                   | 223                   | 114                | 73                   | 74  | 28                                      |
| POWIAT KROŚNIENSKI .....<br>Gminy miejsko-wiejskie<br>Urban-rural gminas | 39                | 171                  | 3161                  | 1472               | 1011                 | 1154  | 568                                     |
| Dukla .....  | 8                 | 30                   | 436                   | 183                | 141                  | 178   | 88                                      |
| Iwonicz-Zdrój .....  | 4                 | 18                   | 310                   | 151                | 99                   | 121   | 67                                      |
| Jedlicze .....   | 4                 | 18                   | 330                   | 145                | 112                  | 124   | 62                                      |
| Rymanów .....  | 8                 | 26                   | 472                   | 212                | 141                  | 147   | 80                                      |

a Z roku szkolnego 2014/15.

Źródło: dane Ministerstwa Edukacji Narodowej.

a Of the 2014/15 school year.

Source: data of the Ministry of National Education.

TABL. 2 (49). GIMNAZJA DLA DZIECI I MŁODZIEŻY W ROKU SZKOLNYM 2015/16 (cd.)  
 LOWER SECONDARY SCHOOLS FOR CHILDREN AND YOUTH IN THE 2015/16 SCHOOL YEAR (cont.)

| WYSZCZEGÓLNIENIE<br>SPECIFICATION                      | Szkoły<br>Schools | Oddziały<br>Sections | Uczniowie<br>Students |                      |                      | Absolwenci <sup>a</sup><br>Graduates <sup>a</sup> |   |
|--|-------------------|----------------------|-----------------------|----------------------|----------------------|---|---|
|  |                   |                      | ogółem<br>total       | z ogółem<br>of total |                      | ogółem<br>total                                   | w tym<br>kobiety<br>of which<br>females |
|  |                   |                      |                       | kobiety<br>females   | klasa I<br>1st grade |   |   |
| <b>POWIAT KRÓŚNIENSKI</b><br>(dok.) (cont.)            |                   |                      |                       |                      |                      |   |   |
| Gminy wiejskie<br>Rural gminas                         |                   |                      |                       |                      |                      |   |   |
| Chorkówka .....  | 3                 | 19                   | 442                   | 213                  | 141                  | 160   | 71                                      |
| Jaślika .....  | 1                 | 3                    | 67                    | 39                   | 17                   | 20  | 8                                       |
| Korczyna .....   | 4                 | 18                   | 333                   | 153                  | 101                  | 112   | 55                                      |
| Krościenko Wyzne .....                                 | 1                 | 9                    | 174                   | 85                   | 52                   | 68  | 33                                      |
| Miejsce Piastowe .....                                 | 4                 | 18                   | 329                   | 153                  | 108                  | 138   | 66                                      |
| Wojaszówka .....                                       | 2                 | 12                   | 268                   | 138                  | 99                   | 86  | 38                                      |
| <b>POWIAT LESKI</b> .....                              | 10                | 38                   | 716                   | 345                  | 226                  | 267   | 129                                     |
| Gmina miejsko-wiejska<br>Urban-rural gmina             |                   |                      |                       |                      |                      |   |   |
| Lesko .....  | 3                 | 12                   | 273                   | 127                  | 88                   | 111   | 52                                      |
| Gminy wiejskie<br>Rural gminas                         |                   |                      |                       |                      |                      |   |   |
| Baligród .....   | 1                 | 5                    | 88                    | 42                   | 29                   | 41  | 22                                      |
| Cisna .....  | 1                 | 3                    | 54                    | 20                   | 16                   | 13  | 4                                       |
| Olszanica .....  | 2                 | 9                    | 155                   | 86                   | 40                   | 51  | 28                                      |
| Solina .....   | 3                 | 9                    | 146                   | 70                   | 53                   | 51  | 23                                      |
| <b>POWIAT SANOCKI</b> .....                            | 21                | 125                  | 2761                  | 1390                 | 890                  | 961   | 474                                     |
| Gmina miejska<br>Urban gmina                           |                   |                      |                       |                      |                      |   |   |
| Sanok .....  | 5                 | 51                   | 1335                  | 658                  | 433                  | 448   | 227                                     |
| Gmina miejsko-wiejska<br>Urban-rural gmina             |                   |                      |                       |                      |                      |   |   |
| Zagórz .....   | 2                 | 15                   | 351                   | 173                  | 121                  | 130   | 61                                      |
| Gminy wiejskie<br>Rural gminas                         |                   |                      |                       |                      |                      |   |   |
| Besko .....  | 1                 | 7                    | 156                   | 83                   | 51                   | 62  | 29                                      |
| Bukowsko .....   | 3                 | 10                   | 183                   | 97                   | 59                   | 75  | 34                                      |
| Komańcza .....   | 3                 | 9                    | 138                   | 66                   | 37                   | 41  | 23                                      |
| Sanok .....  | 4                 | 17                   | 286                   | 147                  | 81                   | 89  | 48                                      |
| Tyrawa Wołoska .....                                   | 1                 | 4                    | 84                    | 44                   | 28                   | 32  | 13                                      |
| Zarszyn .....  | 2                 | 12                   | 228                   | 122                  | 80                   | 84  | 39                                      |
| Miasto na prawach powiatu:<br>City with powiat status: |                   |                      |                       |                      |                      |   |   |
| Krosno .....   | 8                 | 67                   | 1685                  | 844                  | 575                  | 486   | 238                                     |
| <b>PODREGION PRZEMYSKI</b> .....                       | 121               | 605                  | 11900                 | 5733                 | 3899                 | 4296  | 2049                                    |
| <i>PRZEMYSKI SUBREGION</i>                             |                   |                      |                       |                      |                      |   |   |
| <b>POWIAT JAROSŁAWSKI</b> .....                        | 37                | 187                  | 3682                  | 1796                 | 1206                 | 1379  | 663                                     |
| Gminy miejskie<br>Urban gminas                         |                   |                      |                       |                      |                      |   |   |
| Jarosław .....   | 8                 | 61                   | 1332                  | 662                  | 460                  | 474   | 236                                     |
| Radymno .....  | 1                 | 7                    | 157                   | 80                   | 46                   | 75  | 33                                      |
| Gmina miejsko-wiejska<br>Urban-rural gmina             |                   |                      |                       |                      |                      |   |   |
| Pruchnik .....   | 2                 | 17                   | 358                   | 176                  | 122                  | 125   | 70                                      |
| Gminy wiejskie<br>Rural gminas                         |                   |                      |                       |                      |                      |   |   |
| Chłopice .....   | 2                 | 10                   | 155                   | 69                   | 51                   | 65  | 28                                      |
| Jarosław .....   | 4                 | 14                   | 265                   | 117                  | 85                   | 107   | 44                                      |
| Laszki .....   | 1                 | 8                    | 203                   | 100                  | 53                   | 74  | 29                                      |
| Pawłosiów .....  | 3                 | 9                    | 185                   | 97                   | 66                   | 66  | 27                                      |

<sup>a</sup> Z roku szkolnego 2014/15.

Źródło: dane Ministerstwa Edukacji Narodowej.

<sup>a</sup> Of the 2014/15 school year.

Source: data of the Ministry of National Education.

TABL. 2 (49). GIMNAZJA DLA DZIECI I MŁODZIEŻY W ROKU SZKOLNYM 2015/16 (cd.)  
 LOWER SECONDARY SCHOOLS FOR CHILDREN AND YOUTH IN THE 2015/16 SCHOOL YEAR (cont.)

| WYSZCZEGÓLNIENIE<br>SPECIFICATION                      | Szkoły<br>Schools | Oddziały<br>Sections | Uczniowie<br>Students |                          |                      | Absolwenci <sup>a</sup><br>Graduates <sup>a</sup> |   |
|--|-------------------|----------------------|-----------------------|--------------------------|----------------------|---|---|
|  |                   |                      | ogółem<br>total       | z ogółem <i>of total</i> |                      | ogółem<br>total                                   | w tym<br>kobiety<br>of which<br>females |
|  |                   |                      |                       | kobiety<br>females       | klasa I<br>1st grade |   |   |
| POWIAT JAROSŁAWSKI<br>(dok.) (cont.)                   |                   |                      |                       |                          |                      |   |   |
| Gminy wiejskie (dok.)<br>Rural gminas (cont.)          |                   |                      |                       |                          |                      |   |   |
| Radymno .....  | 9                 | 27                   | 370                   | 189                      | 116                  | 137   | 67                                      |
| Rokietnica .....                                       | 1                 | 6                    | 131                   | 61                       | 42                   | 48  | 26                                      |
| Rożwienica .....                                       | 2                 | 10                   | 179                   | 67                       | 51                   | 66  | 29                                      |
| Wiązownica .....                                       | 4                 | 18                   | 347                   | 178                      | 114                  | 142   | 74                                      |
| POWIAT LUBACZOWSKI .....                               | 19                | 90                   | 1719                  | 776                      | 563                  | 604   | 275                                     |
| Gmina miejska<br>Urban gmina                           |                   |                      |                       |                          |                      |   |   |
| Lubaczów .....   | 4                 | 26                   | 423                   | 175                      | 134                  | 173   | 64                                      |
| Gminy miejsko-wiejskie<br>Urban-rural gminas           |                   |                      |                       |                          |                      |   |   |
| Cieszanów .....  | 3                 | 12                   | 214                   | 105                      | 76                   | 80  | 42                                      |
| Narol .....  | 3                 | 15                   | 264                   | 120                      | 90                   | 94  | 35                                      |
| Oleszyce .....   | 1                 | 9                    | 178                   | 80                       | 50                   | 56  | 24                                      |
| Gminy wiejskie<br>Rural gminas                         |                   |                      |                       |                          |                      |   |   |
| Horyniec-Zdrój .....                                   | 1                 | 6                    | 153                   | 70                       | 49                   | 43  | 24                                      |
| Lubaczów .....   | 3                 | 10                   | 253                   | 118                      | 78                   | 72  | 41                                      |
| Stary Dzików .....                                     | 2                 | 6                    | 130                   | 55                       | 48                   | 49  | 25                                      |
| Wielkie Oczy .....                                     | 2                 | 6                    | 104                   | 53                       | 38                   | 37  | 20                                      |
| POWIAT PRZEMYSKI .....                                 | 21                | 105                  | 2034                  | 957                      | 666                  | 741   | 339                                     |
| Gminy wiejskie<br>Rural gminas                         |                   |                      |                       |                          |                      |   |   |
| Bircza .....   | 1                 | 10                   | 221                   | 113                      | 69                   | 84  | 37                                      |
| Dubiecko .....   | 1                 | 13                   | 315                   | 154                      | 96                   | 116   | 51                                      |
| Fredropol .....  | 2                 | 10                   | 156                   | 76                       | 54                   | 45  | 20                                      |
| Krasiczyn .....  | 1                 | 5                    | 94                    | 38                       | 29                   | 25  | 14                                      |
| Krzywca .....  | 1                 | 6                    | 123                   | 50                       | 44                   | 55  | 27                                      |
| Medyka .....   | 1                 | 9                    | 179                   | 83                       | 68                   | 62  | 30                                      |
| Orly .....   | 2                 | 11                   | 273                   | 132                      | 93                   | 102   | 52                                      |
| Przemysł .....   | 6                 | 18                   | 225                   | 107                      | 70                   | 89  | 34                                      |
| Stubno .....   | 2                 | 6                    | 111                   | 59                       | 29                   | 37  | 25                                      |
| Żurawica .....   | 4                 | 17                   | 337                   | 145                      | 114                  | 126   | 49                                      |
| POWIAT PRZEWORSKI .....                                | 30                | 133                  | 2504                  | 1237                     | 818                  | 876   | 433                                     |
| Gmina miejska<br>Urban gmina                           |                   |                      |                       |                          |                      |   |   |
| Przeworsk .....  | 2                 | 21                   | 455                   | 224                      | 158                  | 164   | 77                                      |
| Gminy miejsko-wiejskie<br>Urban-rural gminas           |                   |                      |                       |                          |                      |   |   |
| Kańczuga .....   | 7                 | 25                   | 410                   | 205                      | 138                  | 131   | 68                                      |
| Sieniawa .....   | 1                 | 11                   | 240                   | 113                      | 70                   | 75  | 32                                      |
| Gminy wiejskie<br>Rural gminas                         |                   |                      |                       |                          |                      |   |   |
| Adamówka .....   | 1                 | 6                    | 146                   | 72                       | 47                   | 57  | 20                                      |
| Gać .....  | 2                 | 8                    | 141                   | 69                       | 54                   | 45  | 21                                      |
| Jawornik Polski .....                                  | 2                 | 7                    | 124                   | 68                       | 34                   | 51  | 31                                      |
| Przeworsk .....  | 10                | 29                   | 467                   | 240                      | 152                  | 171   | 89                                      |
| Tryńcza .....  | 3                 | 13                   | 273                   | 125                      | 84                   | 114   | 52                                      |
| Zarzeczce .....  | 2                 | 13                   | 248                   | 121                      | 81                   | 68  | 43                                      |
| Miasto na prawach powiatu:<br>City with powiat status: |                   |                      |                       |                          |                      |   |   |
| Przemysł .....   | 14                | 90                   | 1961                  | 967                      | 646                  | 696   | 339                                     |

a Z roku szkolnego 2014/15.

Źródło: dane Ministerstwa Edukacji Narodowej.

a Of the 2014/15 school year.

Source: data of the Ministry of National Education.

TABL. 2 (49). GIMNAZJA DLA DZIECI I MŁODZIEŻY W ROKU SZKOLNYM 2015/16 (cd.)  
 LOWER SECONDARY SCHOOLS FOR CHILDREN AND YOUTH IN THE 2015/16 SCHOOL YEAR (cont.)

| WYSZCZEGÓLNIENIE<br>SPECIFICATION                  | Szkoły<br>Schools | Oddziały<br>Sections | Uczniowie<br>Students |                      |                      | Absolwenci <sup>a</sup><br>Graduates <sup>a</sup> |   |
|--|-------------------|----------------------|-----------------------|----------------------|----------------------|---|---|
|  |                   |                      | ogółem<br>total       | z ogółem<br>of total |                      | ogółem<br>total                                   | w tym<br>kobiety<br>of which<br>females |
|  |                   |                      |                       | kobiety<br>females   | klasa I<br>1st grade |   |   |
| PODREGION RZESZOWSKI .....<br>RZESZOWSKI SUBREGION | 150               | 900                  | 18871                 | 9098                 | 6230                 | 6445  | 3139                                    |
| POWIAT KOLBUSZOWSKI .....                          | 13                | 93                   | 1960                  | 943                  | 673                  | 684   | 317                                     |
| Gmina miejsko-wiejska<br>Urban-rural gmina         |                   |                      |                       |                      |                      |   |   |
| Kolbuszowa .....                                   | 5                 | 37                   | 763                   | 381                  | 253                  | 254   | 113                                     |
| Gminy wiejskie<br>Rural gminas                     |                   |                      |                       |                      |                      |   |   |
| Cmolas .....                                       | 2                 | 12                   | 273                   | 111                  | 86                   | 98  | 47                                      |
| Dzikowiec .....                                    | 2                 | 12                   | 219                   | 110                  | 80                   | 63  | 26                                      |
| Majdan Królewski .....                             | 1                 | 14                   | 297                   | 143                  | 108                  | 110   | 61                                      |
| Niwiska .....                                      | 1                 | 7                    | 178                   | 91                   | 58                   | 71  | 33                                      |
| Raniżów .....                                      | 2                 | 11                   | 230                   | 107                  | 88                   | 88  | 37                                      |
| POWIAT ŁAŃCUCKI .....                              | 22                | 121                  | 2472                  | 1170                 | 824                  | 906   | 439                                     |
| Gmina miejska<br>Urban gmina                       |                   |                      |                       |                      |                      |   |   |
| Łańcut .....                                       | 3                 | 27                   | 619                   | 280                  | 206                  | 232   | 109                                     |
| Gminy wiejskie<br>Rural gminas                     |                   |                      |                       |                      |                      |   |   |
| Białobrzegi .....                                  | 1                 | 12                   | 258                   | 135                  | 89                   | 89  | 41                                      |
| Czarna .....                                       | 7                 | 23                   | 358                   | 180                  | 127                  | 140   | 66                                      |
| Łańcut .....                                       | 7                 | 29                   | 625                   | 305                  | 204                  | 228   | 109                                     |
| Markowa .....                                      | 2                 | 10                   | 192                   | 85                   | 68                   | 68  | 36                                      |
| Rakszawa .....                                     | 1                 | 9                    | 188                   | 80                   | 60                   | 76  | 44                                      |
| Żółnia .....                                       | 1                 | 11                   | 232                   | 105                  | 70                   | 73  | 34                                      |
| POWIAT ROPCZYCKO-<br>-SĘDZISZOWSKI .....           | 22                | 118                  | 2382                  | 1170                 | 775                  | 845   | 412                                     |
| Gminy miejsko-wiejskie<br>Urban-rural gminas       |                   |                      |                       |                      |                      |   |   |
| Ropczyce .....                                     | 13                | 47                   | 917                   | 422                  | 302                  | 305   | 138                                     |
| Sędziszów Małopolski .....                         | 3                 | 33                   | 776                   | 401                  | 252                  | 274   | 145                                     |
| Gminy wiejskie<br>Rural gminas                     |                   |                      |                       |                      |                      |   |   |
| Iwierzycze .....                                   | 1                 | 10                   | 209                   | 113                  | 74                   | 88  | 44                                      |
| Ostrów .....                                       | 4                 | 15                   | 212                   | 105                  | 65                   | 68  | 33                                      |
| Wielopole Skrzyńskie .....                         | 1                 | 13                   | 268                   | 129                  | 82                   | 110   | 52                                      |
| POWIAT RZESZOWSKI .....                            | 48                | 247                  | 4885                  | 2388                 | 1583                 | 1619  | 813                                     |
| Gmina miejska<br>Urban gmina                       |                   |                      |                       |                      |                      |   |   |
| Dynów .....  | 1                 | 9                    | 235                   | 123                  | 76                   | 83  | 37                                      |
| Gminy miejsko-wiejskie<br>Urban-rural gminas       |                   |                      |                       |                      |                      |   |   |
| Błażowa .....                                      | 1                 | 14                   | 311                   | 145                  | 103                  | 103   | 49                                      |
| Boguchwała .....                                   | 4                 | 20                   | 406                   | 198                  | 137                  | 132   | 67                                      |
| Głogów Małopolski .....                            | 5                 | 24                   | 518                   | 253                  | 173                  | 181   | 104                                     |
| Sokolów Małopolski .....                           | 7                 | 32                   | 618                   | 309                  | 189                  | 213   | 108                                     |
| Tyczyn .....                                       | 1                 | 13                   | 328                   | 157                  | 106                  | 107   | 53                                      |

<sup>a</sup> Z roku szkolnego 2014/15.

Źródło: dane Ministerstwa Edukacji Narodowej.

<sup>a</sup> Of the 2014/15 school year.

Source: data of the Ministry of National Education.

TABL. 2 (49). GIMNAZJA DLA DZIECI I MŁODZIEŻY W ROKU SZKOLNYM 2015/16 (cd.)  
 LOWER SECONDARY SCHOOLS FOR CHILDREN AND YOUTH IN THE 2015/16 SCHOOL YEAR (cont.)

| WYSZCZEGÓLNIENIE<br>SPECIFICATION                      | Szkoły<br>Schools | Oddziały<br>Sections | Uczniowie<br>Students |                      |                      | Absolwenci <sup>a</sup><br>Graduates <sup>a</sup> |   |
|--|-------------------|----------------------|-----------------------|----------------------|----------------------|---|---|
|  |                   |                      | ogółem<br>total       | z ogółem<br>of total |                      | ogółem<br>total                                   | w tym<br>kobiety<br>of which<br>females |
|  |                   |                      |                       | kobiety<br>females   | klasa I<br>1st grade |   |   |
| POWIAT RZESZOWSKI (dok.)<br>(cont.)                    |                   |                      |                       |                      |                      |   |   |
| Gminy wiejskie<br>Rural gminas                         |                   |                      |                       |                      |                      |   |   |
| Chmielnik .....  | 2                 | 12                   | 210                   | 104                  | 72                   | 79  | 46                                      |
| Dynów .....  | 5                 | 15                   | 201                   | 93                   | 77                   | 76  | 29                                      |
| Hyżne .....  | 1                 | 11                   | 248                   | 121                  | 84                   | 77  | 47                                      |
| Kamień .....   | 2                 | 11                   | 244                   | 118                  | 68                   | 71  | 32                                      |
| Krasne .....   | 4                 | 18                   | 269                   | 133                  | 83                   | 84  | 40                                      |
| Lubenia .....  | 1                 | 9                    | 183                   | 94                   | 63                   | 62  | 30                                      |
| Świlcza .....  | 5                 | 25                   | 511                   | 253                  | 159                  | 135   | 71                                      |
| Trzebownisko .....                                     | 9                 | 34                   | 603                   | 287                  | 193                  | 216   | 100                                     |
| POWIAT STRZYŻOWSKI .....                               | 21                | 101                  | 1949                  | 909                  | 583                  | 705   | 326                                     |
| Gmina miejsko-wiejska<br>Urban-rural gmina             |                   |                      |                       |                      |                      |   |   |
| Strzyżów .....   | 8                 | 33                   | 591                   | 270                  | 181                  | 220   | 96                                      |
| Gminy wiejskie<br>Rural gminas                         |                   |                      |                       |                      |                      |   |   |
| Czudec .....   | 2                 | 17                   | 381                   | 182                  | 109                  | 121   | 56                                      |
| Frysztak .....   | 5                 | 21                   | 363                   | 167                  | 101                  | 142   | 63                                      |
| Niebylec .....   | 5                 | 19                   | 340                   | 167                  | 100                  | 113   | 57                                      |
| Wiśniowa .....   | 1                 | 11                   | 274                   | 123                  | 92                   | 109   | 54                                      |
| Miasto na prawach powiatu:<br>City with powiat status: |                   |                      |                       |                      |                      |   |   |
| Rzeszów .....  | 24                | 220                  | 5223                  | 2518                 | 1792                 | 1686  | 832                                     |
| PODREGION TARNOBRZESKI .....                           | 151               | 882                  | 18381                 | 8921                 | 5990                 | 6226  | 3077                                    |
| TARNOBRZESKI SUBREGION                                 |                   |                      |                       |                      |                      |   |   |
| POWIAT DĘBICKI .....                                   | 52                | 220                  | 4243                  | 2052                 | 1373                 | 1510  | 716                                     |
| Gmina miejska<br>Urban gmina                           |                   |                      |                       |                      |                      |   |   |
| Dębica .....   | 6                 | 56                   | 1374                  | 681                  | 454                  | 483   | 223                                     |
| Gminy miejsko-wiejskie<br>Urban-rural gminas           |                   |                      |                       |                      |                      |   |   |
| Brzostek .....   | 4                 | 22                   | 465                   | 219                  | 151                  | 166   | 79                                      |
| Pilzno .....   | 11                | 38                   | 614                   | 296                  | 206                  | 207   | 100                                     |
| Gminy wiejskie<br>Rural gminas                         |                   |                      |                       |                      |                      |   |   |
| Czarna .....   | 9                 | 27                   | 383                   | 178                  | 123                  | 131   | 58                                      |
| Dębica .....   | 13                | 44                   | 829                   | 396                  | 257                  | 305   | 158                                     |
| Jodłowa .....  | 1                 | 8                    | 172                   | 86                   | 55                   | 67  | 30                                      |
| Żyraków .....  | 8                 | 25                   | 406                   | 196                  | 127                  | 151   | 68                                      |
| POWIAT LEŻAJSKI .....                                  | 16                | 106                  | 2234                  | 1095                 | 732                  | 743   | 353                                     |
| Gmina miejska<br>Urban gmina                           |                   |                      |                       |                      |                      |   |   |
| Leżajsk .....  | 2                 | 18                   | 397                   | 188                  | 122                  | 159   | 67                                      |
| Gmina miejsko-wiejska<br>Urban-rural gmina             |                   |                      |                       |                      |                      |   |   |
| Nowa Sarzyna .....                                     | 4                 | 30                   | 693                   | 325                  | 223                  | 209   | 105                                     |
| Gminy wiejskie<br>Rural gminas                         |                   |                      |                       |                      |                      |   |   |
| Grodzisko Dolne .....                                  | 2                 | 13                   | 282                   | 147                  | 88                   | 89  | 40                                      |
| Kuryłówka .....  | 2                 | 9                    | 175                   | 91                   | 57                   | 52  | 34                                      |
| Leżajsk .....  | 6                 | 36                   | 687                   | 344                  | 242                  | 234   | 107                                     |

a Z roku szkolnego 2014/15.

Źródło: dane Ministerstwa Edukacji Narodowej.

a Of the 2014/15 school year.

Source: data of the Ministry of National Education.

TABL. 2 (49). GIMNAZJA DLA DZIECI I MŁODZIEŻY W ROKU SZKOLNYM 2015/16 (dok.)  
 LOWER SECONDARY SCHOOLS FOR CHILDREN AND YOUTH IN THE 2015/16 SCHOOL YEAR (cont.)

| WYSZCZEGÓLNIENIE<br>SPECIFICATION                             | Szkoły<br>Schools | Oddziały<br>Sections | Uczniowie<br>Students |                    |                      | Absolwenci <sup>a</sup><br>Graduates <sup>a</sup> |   |
|---|-------------------|----------------------|-----------------------|--------------------|----------------------|---|---|
|   |                   |                      | ogółem<br>total       | z ogółem of total  |                      | ogółem<br>total                                   | w tym<br>kobiety<br>of which<br>females |
|   |                   |                      |                       | kobiety<br>females | klasa I<br>1st grade |   |   |
| POWIAT MIELECKI .....   | 20                | 179                  | 4170                  | 2029               | 1399                 | 1360  | 704                                     |
| Gmina miejska<br><i>Urban gmina</i>                           |                   |                      |                       |                    |                      |   |   |
| Mielec .....  | 7                 | 75                   | 1761                  | 846                | 601                  | 554   | 276                                     |
| Gminy miejsko-wiejskie<br><i>Urban-rural gminas</i>           |                   |                      |                       |                    |                      |   |   |
| Przeclaw .....  | 1                 | 15                   | 340                   | 183                | 109                  | 115   | 67                                      |
| Radomyśl Wielki .....   | 2                 | 22                   | 508                   | 257                | 175                  | 180   | 92                                      |
| Gminy wiejskie<br><i>Rural gminas</i>                         |                   |                      |                       |                    |                      |   |   |
| Borowa .....  | 3                 | 12                   | 189                   | 81                 | 62                   | 48  | 24                                      |
| Czermin .....   | 1                 | 12                   | 266                   | 120                | 89                   | 92  | 57                                      |
| Gawłuszowice .....  | 1                 | 4                    | 87                    | 44                 | 30                   | 32  | 22                                      |
| Mielec .....  | 2                 | 11                   | 380                   | 181                | 120                  | 122   | 54                                      |
| Padew Narodowa .....  | 1                 | 8                    | 174                   | 85                 | 54                   | 54  | 36                                      |
| Tuszów Narodowy .....   | 1                 | 9                    | 202                   | 101                | 71                   | 72  | 26                                      |
| Wadowice Górne .....  | 1                 | 11                   | 263                   | 131                | 88                   | 91  | 50                                      |
| POWIAT NIŻAŃSKI .....   | 18                | 94                   | 1899                  | 916                | 611                  | 637   | 334                                     |
| Gminy miejsko-wiejskie<br><i>Urban-rural gminas</i>           |                   |                      |                       |                    |                      |   |   |
| Nisko .....   | 5                 | 27                   | 574                   | 285                | 185                  | 189   | 96                                      |
| Rudnik nad Sanem .....  | 2                 | 15                   | 307                   | 136                | 102                  | 98  | 51                                      |
| Ulanów .....  | 2                 | 12                   | 230                   | 112                | 73                   | 72  | 33                                      |
| Gminy wiejskie<br><i>Rural gminas</i>                         |                   |                      |                       |                    |                      |   |   |
| Harasiuki .....   | 2                 | 7                    | 150                   | 73                 | 59                   | 51  | 32                                      |
| Jarcin .....  | 1                 | 6                    | 148                   | 64                 | 43                   | 53  | 25                                      |
| Jeżowe .....  | 5                 | 21                   | 367                   | 181                | 109                  | 130   | 76                                      |
| Krzyszów .....  | 1                 | 6                    | 123                   | 65                 | 40                   | 44  | 21                                      |
| POWIAT STALOWOWOLSKI .....                                    | 24                | 139                  | 2892                  | 1401               | 947                  | 985   | 494                                     |
| Gmina miejska<br><i>Urban gmina</i>                           |                   |                      |                       |                    |                      |   |   |
| Stalowa Wola .....  | 8                 | 74                   | 1663                  | 825                | 536                  | 563   | 280                                     |
| Gminy miejsko-wiejskie<br><i>Urban-rural gmina</i>            |                   |                      |                       |                    |                      |   |   |
| Zaklików .....  | 4                 | 14                   | 235                   | 101                | 75                   | 90  | 50                                      |
| Gminy wiejskie<br><i>Rural gminas</i>                         |                   |                      |                       |                    |                      |   |   |
| Bojanów .....   | 2                 | 12                   | 217                   | 110                | 71                   | 82  | 39                                      |
| Pyszcznica .....  | 3                 | 15                   | 286                   | 138                | 101                  | 95  | 51                                      |
| Radomyśl nad Sanem .....                                      | 4                 | 12                   | 205                   | 90                 | 69                   | 61  | 26                                      |
| Zaleszany .....   | 3                 | 12                   | 286                   | 137                | 95                   | 94  | 48                                      |
| POWIAT TARNOBRZESKI .....                                     | 14                | 73                   | 1477                  | 723                | 441                  | 520   | 238                                     |
| Gminy miejsko-wiejskie<br><i>Urban-rural gminas</i>           |                   |                      |                       |                    |                      |   |   |
| Baranów Sandomierski .....                                    | 4                 | 18                   | 353                   | 180                | 112                  | 128   | 63                                      |
| Nowa Dęba .....   | 4                 | 21                   | 397                   | 183                | 109                  | 164   | 71                                      |
| Gminy wiejskie<br><i>Rural gminas</i>                         |                   |                      |                       |                    |                      |   |   |
| Gorzycze .....  | 3                 | 18                   | 384                   | 186                | 118                  | 130   | 59                                      |
| Grębow .....  | 3                 | 16                   | 343                   | 174                | 102                  | 98  | 45                                      |
| Miasto na prawach powiatu:<br><i>City with powiat status:</i> |                   |                      |                       |                    |                      |   |   |
| Tarnobrzeg .....  | 7                 | 71                   | 1466                  | 705                | 487                  | 471   | 238                                     |

<sup>a</sup> Z roku szkolnego 2014/15.

Źródło: dane Ministerstwa Edukacji Narodowej.

a Of the 2014/15 school year.

Source: data of the Ministry of National Education.

TABL. 3 (50). ZASADNICZE SZKOŁY ZAWODOWE DLA MŁODZIEŻY ORAZ SZKOŁY SPECJALNE PRZYSPOSABIAJĄCE DO PRACY  
W ROKU SZKOLNYM 2015/16  
BASIC VOCATIONAL SCHOOLS FOR YOUTH AS WELL AS SPECIAL JOB-TRAINING SCHOOLS IN THE 2015/16  
SCHOOL YEAR

| WYSZCZEGÓLNIENIE<br>SPECIFICATION                             | Szkoły<br>Schools | Oddziały<br>Sections | Uczniowie<br>Students |                      |                      | Absolwenci <sup>1</sup><br>Graduates <sup>1</sup> |                                      |
|---|-------------------|----------------------|-----------------------|----------------------|----------------------|---|--------------------------------------|
|   |                   |                      | ogółem<br>total       | z ogółem<br>of total |                      | ogółem<br>total                                   | w tym<br>kobiety<br>of which females |
|   |                   |                      |                       | kobiety<br>females   | klasa I<br>1st grade |   |                                      |
| <b>WOJEWÓDZTWO</b> ..... a                                    | <b>91</b>         | <b>426</b>           | <b>10295</b>          | <b>2709</b>          | <b>3402</b>          | <b>3543</b>                                       | <b>955</b>                           |
| <i>VOIVODSHIP</i> ..... b                                     | <b>25</b>         | <b>114</b>           | <b>701</b>            | <b>307</b>           | <b>202</b>           | <b>147</b>  | <b>65</b>                            |
| <b>Podregion krośnieński</b> ..... a                          | <b>25</b>         | <b>103</b>           | <b>2451</b>           | <b>654</b>           | <b>783</b>           | <b>795</b>  | <b>230</b>                           |
| <i>Krośnieński subregion</i> ..... b                          | <b>6</b>          | <b>27</b>            | <b>174</b>            | <b>72</b>            | <b>52</b>            | <b>44</b>   | <b>20</b>                            |
| Powiaty: <i>Powiaty:</i>                                      |                   |                      |                       |                      |                      |   |                                      |
| bieszczadzki ..... a  | 2                 | 4                    | 54                    | 18                   | 10                   | 18  | 10                                   |
| ..... b   | 1                 | 2                    | 11                    | 6                    | 11                   | 7   | 4                                    |
| brzozowski ..... a  | 1                 | 9                    | 244                   | 93                   | 77                   | 72  | 30                                   |
| ..... b   | 1                 | 7                    | 40                    | 18                   | 7                    | 8   | 2                                    |
| jasielski ..... a   | 5                 | 26                   | 737                   | 203                  | 233                  | 249   | 73                                   |
| ..... b   | 1                 | 5                    | 33                    | 12                   | 7                    | 15  | 5                                    |
| krośnieński ..... a   | 6                 | 17                   | 258                   | 60                   | 98                   | 76  | 15                                   |
| leski ..... a   | 1                 | 6                    | 147                   | 47                   | 46                   | 37  | 7                                    |
| ..... b   | 1                 | 2                    | 11                    | 3                    | -                    | 3   | 3                                    |
| sanocki ..... a   | 5                 | 15                   | 380                   | 106                  | 126                  | 138   | 42                                   |
| ..... b   | 1                 | 8                    | 50                    | 23                   | 13                   | 7   | 3                                    |
| Miasto na prawach powiatu:<br><i>City with powiat status:</i> |                   |                      |                       |                      |                      |   |                                      |
| Krosno ..... a  | 5                 | 26                   | 631                   | 127                  | 193                  | 205   | 53                                   |
| ..... b   | 1                 | 3                    | 29                    | 10                   | 14                   | 4   | 3                                    |
| <b>Podregion przemyski</b> ..... a                            | <b>15</b>         | <b>86</b>            | <b>2206</b>           | <b>632</b>           | <b>767</b>           | <b>874</b>  | <b>230</b>                           |
| <i>Przemyski subregion</i> ..... b                            | <b>4</b>          | <b>24</b>            | <b>136</b>            | <b>65</b>            | <b>35</b>            | <b>24</b>   | <b>12</b>                            |
| Powiaty: <i>Powiaty:</i>                                      |                   |                      |                       |                      |                      |   |                                      |
| jarosławski ..... a   | 6                 | 35                   | 950                   | 250                  | 326                  | 310   | 99                                   |
| ..... b   | 2                 | 10                   | 57                    | 30                   | 7                    | 11  | 7                                    |
| lubaczowski ..... a   | 2                 | 13                   | 338                   | 93                   | 114                  | 84  | 24                                   |
| ..... b   | 1                 | 4                    | 26                    | 10                   | 9                    | 6   | 2                                    |
| przemyski ..... a   | 1                 | 3                    | 55                    | 1                    | 13                   | 11  | -                                    |
| przeworski ..... a  | 2                 | 10                   | 226                   | 51                   | 81                   | 62  | 15                                   |
| Miasto na prawach powiatu:<br><i>City with powiat status:</i> |                   |                      |                       |                      |                      |   |                                      |
| Przemysł ..... a  | 4                 | 25                   | 637                   | 237                  | 233                  | 407   | 92                                   |
| ..... b   | 1                 | 10                   | 53                    | 25                   | 19                   | 7   | 3                                    |

<sup>1</sup> Z roku szkolnego 2014/15.

Źródło: dane Ministerstwa Edukacji Narodowej.

<sup>1</sup> Of the 2014/15 school year.

Source: data of the Ministry of National Education.

TABL. 3 (50). ZASADNICZE SZKOŁY ZAWODOWE DLA MŁODZIEŻY ORAZ SZKOŁY SPECJALNE PRZYSPOSABIAJĄCE DO PRACY  
W ROKU SZKOLNYM 2015/16 (dok.)  
BASIC VOCATIONAL SCHOOLS FOR YOUTH AS WELL AS SPECIAL JOB-TRAINING SCHOOLS IN THE 2015/16  
SCHOOL YEAR (cont.)

| WYSZCZEGÓLNIENIE<br>SPECIFICATION<br><br>a — zasadnicze szkoły zawodowe<br>basic vocational schools<br>b — szkoły specjalne przysposabiające do pracy<br>special job-training schools | Szkoły<br>Schools | Oddziały<br>Sections | Uczniowie<br>Students |                    |                      | Absolwenci <sup>1</sup><br>Graduates <sup>1</sup> |                                      |
|---|-------------------|----------------------|-----------------------|--------------------|----------------------|---|--------------------------------------|
|   |                   |                      | ogółem<br>total       | z ogółem of total  |                      | ogółem<br>total                                   | w tym<br>kobiety<br>of which females |
|   |                   |                      |                       | kobiety<br>females | klasa I<br>1st grade |   |                                      |
| Podregion rzeszowski ..... a  | 22                | 100                  | 2202                  | 516                | 730                  | 664   | 162                                  |
| Rzeszowski subregion ..... b  | 6                 | 26                   | 151                   | 62                 | 53                   | 32  | 14                                   |
| Powiaty: Powiats:   |                   |                      |                       |                    |                      |   |                                      |
| kolbuszowski ..... a  | 2                 | 6                    | 174                   | 25                 | 66                   | 53  | 14                                   |
| ..... b   | 1                 | 4                    | 21                    | 7                  | 5                    | 10  | 3                                    |
| łańcucki ..... a  | 4                 | 12                   | 282                   | 57                 | 91                   | 70  | 12                                   |
| ropczycko-sędziszowski ..... a  | 3                 | 7                    | 131                   | 12                 | 43                   | 66  | -                                    |
| ..... b   | 1                 | 3                    | 13                    | 5                  | 3                    | 4   | 1                                    |
| rzeszowski ..... a  | 3                 | 14                   | 234                   | 43                 | 79                   | 78  | 17                                   |
| ..... b   | 1                 | 3                    | 17                    | 7                  | -                    | 1   | -                                    |
| strzyżowski ..... a   | 3                 | 17                   | 317                   | 97                 | 101                  | 113   | 34                                   |
| ..... b   | 2                 | 4                    | 31                    | 11                 | 12                   | 5   | 2                                    |
| Miasto na prawach powiatu:<br>City with powiat status:  |                   |                      |                       |                    |                      |   |                                      |
| Rzeszów ..... a   | 7                 | 44                   | 1064                  | 282                | 350                  | 284   | 85                                   |
| ..... b   | 1                 | 12                   | 69                    | 32                 | 33                   | 12  | 8                                    |
| Podregion tarnobrzeski ..... a  | 29                | 137                  | 3436                  | 907                | 1122                 | 1210  | 333                                  |
| Tarnobrzeski subregion ..... b  | 9                 | 37                   | 240                   | 108                | 62                   | 47  | 19                                   |
| Powiaty: Powiats:   |                   |                      |                       |                    |                      |   |                                      |
| dębicki ..... a   | 6                 | 31                   | 728                   | 200                | 232                  | 232   | 66                                   |
| ..... b   | 2                 | 8                    | 49                    | 22                 | 10                   | 7   | 5                                    |
| leżajski ..... a  | 3                 | 18                   | 523                   | 124                | 165                  | 148   | 37                                   |
| ..... b   | 1                 | 3                    | 24                    | 11                 | 12                   | 3   | -                                    |
| mielecki ..... a  | 7                 | 36                   | 1014                  | 279                | 358                  | 410   | 111                                  |
| ..... b   | 2                 | 10                   | 56                    | 23                 | 18                   | 20  | 9                                    |
| niżański ..... a  | 1                 | 3                    | 72                    | 36                 | 23                   | 19  | -                                    |
| ..... b   | 1                 | 6                    | 43                    | 20                 | 8                    | 11  | 3                                    |
| stalowowolski ..... a   | 4                 | 22                   | 592                   | 151                | 204                  | 214   | 73                                   |
| ..... b   | 1                 | 4                    | 24                    | 10                 | 2                    | 3   | 1                                    |
| tarnobrzeski ..... a  | 3                 | 10                   | 208                   | 56                 | 76                   | 72  | 19                                   |
| ..... b   | 1                 | 1                    | 9                     | 5                  | -                    | -   | -                                    |
| Miasto na prawach powiatu:<br>City with powiat status:  |                   |                      |                       |                    |                      |   |                                      |
| Tarnobrzeg ..... a  | 5                 | 17                   | 299                   | 61                 | 64                   | 115   | 27                                   |
| ..... b   | 1                 | 5                    | 35                    | 17                 | 12                   | 3   | 1                                    |

<sup>1</sup> Z roku szkolnego 2014/15.

Źródło: dane Ministerstwa Edukacji Narodowej.

<sup>1</sup> Of the 2014/15 school year.

Source: data of the Ministry of National Education.



TABL. 4 (51). LICEA OGÓLNOKSZTAŁCĄCE DLA MŁODZIEŻY W ROKU SZKOLNYM 2015/16  
 GENERAL SECONDARY SCHOOLS FOR YOUTH IN THE 2015/16 SCHOOL YEAR

| WYSZCZEGÓLNIENIE<br>SPECIFICATION                                  | Szkoły<br>Schools | Oddziały<br>Sections | Uczniowie<br>Students |                    |                      | Absolwenci <sup>a</sup><br>Graduates <sup>a</sup> |                                      |
|--|-------------------|----------------------|-----------------------|--------------------|----------------------|---|--------------------------------------|
|  |                   |                      | ogółem<br>total       | z ogółem of total  |                      | ogółem<br>total                                   | w tym<br>kobiety<br>of which females |
|  |                   |                      |                       | kobiety<br>females | klasa I<br>1st grade |   |                                      |
| <b>WOJEWÓDZTWO</b> .....<br><i>VOIVODSHIP</i>                      | 121               | 1101                 | 31030                 | 20187              | 9897                 | 11240   | 7204                                 |
| <b>Podregion krośnieński</b> .....<br><i>Krośnieński subregion</i> | 27                | 253                  | 7274                  | 4689               | 2361                 | 2657  | 1727                                 |
| Powiaty: Powiats:  |                   |                      |                       |                    |                      |   |                                      |
| bieszczadzki .....   | 1                 | 11                   | 276                   | 153                | 69                   | 100   | 55                                   |
| brzozowski .....   | 2                 | 23                   | 673                   | 448                | 235                  | 266   | 175                                  |
| jasielski .....  | 7                 | 58                   | 1684                  | 1045               | 551                  | 634   | 409                                  |
| krośnieński .....  | 7                 | 34                   | 770                   | 485                | 250                  | 212   | 130                                  |
| leśki .....  | 1                 | 6                    | 181                   | 121                | 63                   | 85  | 57                                   |
| sanocki .....  | 3                 | 39                   | 1203                  | 774                | 364                  | 477   | 312                                  |
| Miasto na prawach powiatu:<br><i>City with powiat status:</i>      |                   |                      |                       |                    |                      |   |                                      |
| Krosno .....   | 6                 | 82                   | 2487                  | 1663               | 829                  | 883   | 589                                  |
| <b>Podregion przemyski</b> .....<br><i>Przemyski subregion</i>     | 25                | 193                  | 5352                  | 3531               | 1677                 | 1941  | 1259                                 |
| Powiaty: Powiats:  |                   |                      |                       |                    |                      |   |                                      |
| jarosławski .....  | 9                 | 75                   | 2124                  | 1445               | 704                  | 752   | 522                                  |
| lubaczowski .....  | 2                 | 30                   | 736                   | 498                | 235                  | 261   | 181                                  |
| przemyski .....  | 2                 | 6                    | 111                   | 70                 | 38                   | 31  | 24                                   |
| przeworski .....   | 6                 | 25                   | 664                   | 418                | 178                  | 291   | 171                                  |
| Miasto na prawach powiatu:<br><i>City with powiat status:</i>      |                   |                      |                       |                    |                      |   |                                      |
| Przemysł .....   | 6                 | 57                   | 1717                  | 1100               | 522                  | 606   | 361                                  |

<sup>a</sup> Z roku szkolnego 2014/15.

Źródło: dane Ministerstwa Edukacji Narodowej.

<sup>a</sup> Of the 2014/15 school year.

Source: data of the Ministry of National Education.

TABL. 4 (51). LICEA OGÓLNOKSZTAŁCĄCE DLA MŁODZIEŻY W ROKU SZKOLNYM 2015/16 (dok.)  
 GENERAL SECONDARY SCHOOLS FOR YOUTH IN THE 2015/16 SCHOOL YEAR (cont.)

| WYSZCZEGÓLNIENIE<br>SPECIFICATION                                    | Szkoły<br>Schools | Oddziały<br>Sections | Uczniowie<br>Students |                    |                      | Absolwenci <sup>a</sup><br>Graduates <sup>a</sup> |                                   |
|--|-------------------|----------------------|-----------------------|--------------------|----------------------|---|-----------------------------------|
|  |                   |                      | ogółem<br>total       | z ogółem of total  |                      | ogółem<br>total                                   | w tym kobiety<br>of which females |
|  |                   |                      |                       | kobiety<br>females | klasa I<br>1st grade |   |                                   |
| <b>Podregion rzeszowski</b> .....                                    | <b>34</b>         | <b>340</b>           | <b>9946</b>           | <b>6366</b>        | <b>3157</b>          | <b>3527</b>                                       | <b>2213</b>                       |
| <i>Rzeszowski subregion</i>  |                   |                      |                       |                    |                      |   |                                   |
| <i>Powiaty: Powiats:</i>   |                   |                      |                       |                    |                      |   |                                   |
| kolbuszowski .....   | 1                 | 11                   | 317                   | 204                | 99                   | 127   | 81                                |
| łańcucki .....   | 4                 | 42                   | 1147                  | 747                | 340                  | 419   | 254                               |
| ropczycko-sędziszowski .....   | 3                 | 30                   | 882                   | 577                | 270                  | 314   | 206                               |
| rzeszowski .....   | 8                 | 40                   | 943                   | 611                | 295                  | 379   | 224                               |
| strzyżowski .....  | 2                 | 16                   | 373                   | 243                | 109                  | 138   | 96                                |
| <i>Miasto na prawach powiatu:</i><br><i>City with powiat status:</i> |                   |                      |                       |                    |                      |   |                                   |
| Rzeszów .....  | 16                | 201                  | 6284                  | 3984               | 2044                 | 2150  | 1352                              |
| <b>Podregion tarnobrzесki</b> .....                                  | <b>35</b>         | <b>315</b>           | <b>8458</b>           | <b>5601</b>        | <b>2702</b>          | <b>3115</b>                                       | <b>2005</b>                       |
| <i>Tarnobrzесki subregion</i>  |                   |                      |                       |                    |                      |   |                                   |
| <i>Powiaty: Powiats:</i>   |                   |                      |                       |                    |                      |   |                                   |
| dębicki .....  | 6                 | 53                   | 1505                  | 1002               | 524                  | 539   | 340                               |
| leżajski .....   | 2                 | 33                   | 1007                  | 709                | 330                  | 379   | 254                               |
| mielecki .....   | 6                 | 61                   | 1751                  | 1192               | 550                  | 636   | 433                               |
| niżański .....   | 3                 | 18                   | 483                   | 341                | 144                  | 152   | 105                               |
| stalowowolski .....  | 7                 | 74                   | 1933                  | 1256               | 591                  | 754   | 472                               |
| tarnobrzесki .....   | 2                 | 10                   | 251                   | 137                | 61                   | 120   | 70                                |
| <i>Miasto na prawach powiatu:</i><br><i>City with powiat status:</i> |                   |                      |                       |                    |                      |   |                                   |
| Tarnobrzeg .....   | 9                 | 66                   | 1528                  | 964                | 502                  | 535   | 331                               |

<sup>a</sup> Z roku szkolnego 2014/15.

Źródło: dane Ministerstwa Edukacji Narodowej.

<sup>a</sup> Of the 2014/15 school year.

Source: data of the Ministry of National Education.

TABL. 5 (52). **TECHNIKA ORAZ OGÓLNOKSZTAŁCĄCE SZKOŁY ARTYSTYCZNE <sup>1</sup> DLA MŁODZIEŻY W ROKU SZKOLNYM 2015/16**  
**TECHNICAL SECONDARY SCHOOLS AS WELL AS GENERAL ART SCHOOLS<sup>1</sup> FOR YOUTH IN THE 2015/16 SCHOOL YEAR**

| WYSZCZEGÓLNIENIE<br>SPECIFICATION     | Szkoły<br>Schools | Oddziały<br>Sections | Uczniowie <i>Students</i> |                           |                             | Absolwenci <sup>2</sup> <i>Graduates</i> |   |
|---------------------------------------|-------------------|----------------------|---------------------------|---------------------------|-----------------------------|--|---|
|                                       |                   |                      | ogółem<br><i>total</i>    | z ogółem <i>of total</i>  |                             | ogółem<br><i>total</i>                   | w tym<br>kobiety<br><i>of which females</i> |
|                                       |                   |                      |                           | kobiety<br><i>females</i> | klasa I<br><i>1st grade</i> |  |   |
| <b>WOJEWÓDZTWO</b> ..... a            | <b>116</b>        | <b>1349</b>          | <b>35482</b>              | <b>13935</b>              | <b>9572</b>                 | <b>8002</b>                              | <b>3121</b>                                 |
| <i>VOIVODSHIP</i> ..... b             | <b>9</b>          | <b>58</b>            | <b>873</b>                | <b>639</b>                | <b>176</b>                  | <b>177</b>                               | <b>140</b>                                  |
| <b>Podregion krośnieński</b> ..... a  | <b>34</b>         | <b>336</b>           | <b>8516</b>               | <b>3340</b>               | <b>2270</b>                 | <b>1882</b>                              | <b>781</b>                                  |
| <i>Krośnieński subregion</i> ..... b  | <b>3</b>          | <b>18</b>            | <b>196</b>                | <b>138</b>                | <b>41</b>                   | <b>48</b>                                | <b>36</b>                                   |
| <i>Powiaty: Powiats:</i>              |                   |                      |                           |                           |                             |  |   |
| bieszczadzki ..... a                  | 1                 | 8                    | 116                       | 65                        | 20                          | 35                                       | 15  |
| brzozowski ..... a                    | 2                 | 24                   | 558                       | 274                       | 134                         | 123                                      | 76  |
| jasieński ..... a                     | 6                 | 66                   | 1894                      | 862                       | 506                         | 450                                      | 210   |
| krośnieński ..... a                   | 7                 | 36                   | 753                       | 299                       | 207                         | 189                                      | 88  |
| leski ..... a                         | 3                 | 21                   | 466                       | 215                       | 130                         | 106                                      | 60  |
| ..... b                               | 1                 | 4                    | 47                        | 36                        | 8                           | 17                                       | 15  |
| sanocki ..... a                       | 6                 | 85                   | 2218                      | 819                       | 605                         | 397                                      | 137   |
| <i>Miasto na prawach powiatu:</i>     |                   |                      |                           |                           |                             |  |   |
| <i>City with powiat status:</i>       |                   |                      |                           |                           |                             |  |   |
| Krosno ..... a                        | 9                 | 96                   | 2511                      | 806                       | 668                         | 582                                      | 195   |
| ..... b                               | 2                 | 14                   | 149                       | 102                       | 33                          | 31                                       | 21  |
| <b>Podregion przemyski</b> ..... a    | <b>23</b>         | <b>228</b>           | <b>5606</b>               | <b>2241</b>               | <b>1490</b>                 | <b>1235</b>                              | <b>469</b>                                  |
| <i>Przemyski subregion</i> ..... b    | <b>3</b>          | <b>19</b>            | <b>252</b>                | <b>179</b>                | <b>57</b>                   | <b>45</b>                                | <b>37</b>                                   |
| <i>Powiaty: Powiats:</i>              |                   |                      |                           |                           |                             |  |   |
| jarosławski ..... a                   | 10                | 91                   | 2262                      | 894                       | 592                         | 506                                      | 192   |
| ..... b                               | 2                 | 13                   | 172                       | 129                       | 39                          | 34                                       | 26  |
| lubaczowski ..... a                   | 2                 | 24                   | 611                       | 214                       | 158                         | 127                                      | 43  |
| przemyski ..... a                     | 1                 | 9                    | 113                       | 55                        | 27                          | 15                                       | -   |
| przeworski ..... a                    | 3                 | 31                   | 786                       | 311                       | 219                         | 201                                      | 58  |
| <i>Miasto na prawach powiatu:</i>     |                   |                      |                           |                           |                             |  |   |
| <i>City with powiat status:</i>       |                   |                      |                           |                           |                             |  |   |
| Przemysł ..... a                      | 7                 | 73                   | 1834                      | 767                       | 494                         | 386                                      | 176   |
| ..... b                               | 1                 | 6                    | 80                        | 50                        | 18                          | 11                                       | 11  |
| <b>Podregion rzeszowski</b> ..... a   | <b>31</b>         | <b>417</b>           | <b>11510</b>              | <b>4636</b>               | <b>3154</b>                 | <b>2528</b>                              | <b>986</b>                                  |
| <i>Rzeszowski subregion</i> ..... b   | <b>3</b>          | <b>21</b>            | <b>425</b>                | <b>322</b>                | <b>78</b>                   | <b>84</b>                                | <b>67</b>                                   |
| <i>Powiaty: Powiats:</i>              |                   |                      |                           |                           |                             |  |   |
| kolbuszowski ..... a                  | 2                 | 28                   | 791                       | 349                       | 188                         | 181                                      | 92  |
| łańcucki ..... a                      | 5                 | 42                   | 997                       | 446                       | 274                         | 261                                      | 101   |
| ropczycko-sędziszowski ..... a        | 3                 | 52                   | 1631                      | 625                       | 448                         | 366                                      | 160   |
| rzeszowski ..... a                    | 3                 | 32                   | 948                       | 527                       | 255                         | 179                                      | 78  |
| strzyżowski ..... a                   | 2                 | 22                   | 500                       | 198                       | 135                         | 118                                      | 45  |
| <i>Miasto na prawach powiatu:</i>     |                   |                      |                           |                           |                             |  |   |
| <i>City with powiat status:</i>       |                   |                      |                           |                           |                             |  |   |
| Rzeszów ..... a                       | 16                | 241                  | 6643                      | 2491                      | 1854                        | 1423                                     | 510   |
| ..... b                               | 3                 | 21                   | 425                       | 322                       | 78                          | 84                                       | 67  |
| <b>Podregion tarnobrzeski</b> ..... a | <b>28</b>         | <b>368</b>           | <b>9850</b>               | <b>3718</b>               | <b>2658</b>                 | <b>2357</b>                              | <b>885</b>                                  |
| <i>Tarnobrzeski subregion</i>         |                   |                      |                           |                           |                             |  |   |
| <i>Powiaty: Powiats:</i>              |                   |                      |                           |                           |                             |  |   |
| dębicki ..... a                       | 6                 | 78                   | 2140                      | 817                       | 548                         | 531                                      | 209   |
| leżajski ..... a                      | 2                 | 45                   | 1325                      | 436                       | 362                         | 299                                      | 93  |
| mielecki ..... a                      | 6                 | 81                   | 2224                      | 928                       | 577                         | 496                                      | 200   |
| niżański ..... a                      | 3                 | 30                   | 706                       | 153                       | 191                         | 196                                      | 36  |
| stalowowski ..... a                   | 4                 | 72                   | 1778                      | 700                       | 504                         | 434                                      | 176   |
| tarnobrzeski ..... a                  | 3                 | 15                   | 397                       | 173                       | 124                         | 76                                       | 30  |
| <i>Miasto na prawach powiatu:</i>     |                   |                      |                           |                           |                             |  |   |
| <i>City with powiat status:</i>       |                   |                      |                           |                           |                             |  |   |
| Tarnobrzeg ..... a                    | 4                 | 47                   | 1280                      | 511                       | 352                         | 325                                      | 141   |

<sup>1</sup> Dające uprawnienia zawodowe. 2 Z roku szkolnego 2014/15.  
 Źródło: dane Ministerstwa Edukacji Narodowej.

<sup>1</sup> Leading to professional certification. 2 Of the 2014/15 school year.  
 Source: data of the Ministry of National Education.

TABL. 6 (53). SZKOŁY POLICEALNE W ROKU SZKOLNYM 2015/16  
POST-SECONDARY SCHOOLS IN THE 2015/16 SCHOOL YEAR

| WYSZCZEGÓLNIENIE<br>SPECIFICATION                             | Szkoły<br>Schools | Oddziały<br>Sections | Uczniowie<br>Students |                      |                      | Absolwenci <sup>a</sup><br>Graduates <sup>a</sup> |                                   |
|---|-------------------|----------------------|-----------------------|----------------------|----------------------|---|-----------------------------------|
|   |                   |                      | ogółem<br>total       | z ogółem<br>of total |                      | ogółem<br>total                                   | w tym kobiety<br>of which females |
|   |                   |                      |                       | kobiety<br>females   | klasa I<br>1st grade |   |                                   |
| <b>WOJEWÓDZTWO</b> .....                                      | <b>108</b>        | <b>535</b>           | <b>12291</b>          | <b>8950</b>          | <b>8608</b>          | <b>4091</b>                                       | <b>3100</b>                       |
| <i>VOIVODSHIP</i>   |                   |                      |                       |                      |                      |   |                                   |
| <b>Podregion krośnieński</b> .....                            | <b>20</b>         | <b>107</b>           | <b>2305</b>           | <b>1708</b>          | <b>1622</b>          | <b>877</b>  | <b>684</b>                        |
| <i>Krośnieński subregion</i>                                  |                   |                      |                       |                      |                      |   |                                   |
| Powiaty: <i>Powiats:</i>                                      |                   |                      |                       |                      |                      |   |                                   |
| bieszczadzki .....  | 2                 | 3                    | 58                    | 39                   | 29                   | 20  | 19                                |
| jasieński .....   | 8                 | 48                   | 1012                  | 761                  | 786                  | 374   | 310                               |
| sanocki .....   | 5                 | 33                   | 750                   | 578                  | 496                  | 223   | 185                               |
| Miasto na prawach powiatu:<br><i>City with powiat status:</i> |                   |                      |                       |                      |                      |   |                                   |
| Krosno .....  | 5                 | 23                   | 485                   | 330                  | 311                  | 260   | 170                               |
| <b>Podregion przemyski</b> .....                              | <b>23</b>         | <b>74</b>            | <b>2120</b>           | <b>1325</b>          | <b>1392</b>          | <b>709</b>  | <b>418</b>                        |
| <i>Przemyski subregion</i>                                    |                   |                      |                       |                      |                      |   |                                   |
| Powiaty: <i>Powiats:</i>                                      |                   |                      |                       |                      |                      |   |                                   |
| jarosławski .....   | 6                 | 21                   | 698                   | 524                  | 575                  | 173   | 139                               |
| lubaczowski .....   | 3                 | 3                    | 58                    | 35                   | 37                   | -   | -                                 |
| przeworski .....  | 1                 | 1                    | 10                    | 4                    | -                    | -   | -                                 |
| Miasto na prawach powiatu:<br><i>City with powiat status:</i> |                   |                      |                       |                      |                      |   |                                   |
| Przemysł .....  | 13                | 49                   | 1354                  | 762                  | 780                  | 536   | 279                               |
| <b>Podregion rzeszowski</b> .....                             | <b>34</b>         | <b>240</b>           | <b>5267</b>           | <b>3919</b>          | <b>3755</b>          | <b>1875</b>                                       | <b>1492</b>                       |
| <i>Rzeszowski subregion</i>                                   |                   |                      |                       |                      |                      |   |                                   |
| Powiaty: <i>Powiats:</i>                                      |                   |                      |                       |                      |                      |   |                                   |
| łańcucki .....  | 2                 | 6                    | 134                   | 111                  | 111                  | 53  | 43                                |
| ropczycko-sędziszowski .....                                  | 1                 | 4                    | 62                    | 44                   | 44                   | 53  | 32                                |
| rzeszowski .....  | 1                 | 1                    | 23                    | 13                   | 23                   | -   | -                                 |
| Miasto na prawach powiatu:<br><i>City with powiat status:</i> |                   |                      |                       |                      |                      |   |                                   |
| Rzeszów .....   | 30                | 229                  | 5048                  | 3751                 | 3577                 | 1769  | 1417                              |
| <b>Podregion tarnobrzezki</b> .....                           | <b>31</b>         | <b>114</b>           | <b>2599</b>           | <b>1998</b>          | <b>1839</b>          | <b>630</b>  | <b>506</b>                        |
| <i>Tarnobrzezki subregion</i>                                 |                   |                      |                       |                      |                      |   |                                   |
| Powiaty: <i>Powiats:</i>                                      |                   |                      |                       |                      |                      |   |                                   |
| dębicki .....   | 5                 | 15                   | 376                   | 284                  | 280                  | 70  | 61                                |
| leżajski .....  | 1                 | 5                    | 67                    | 47                   | 56                   | 59  | 52                                |
| mielecki .....  | 8                 | 28                   | 644                   | 486                  | 432                  | 171   | 135                               |
| stalowowolski .....   | 7                 | 34                   | 967                   | 782                  | 730                  | 101   | 92                                |
| tarnobrzezki .....  | 1                 | 1                    | 26                    | 16                   | -                    | -   | -                                 |
| Miasto na prawach powiatu:<br><i>City with powiat status:</i> |                   |                      |                       |                      |                      |   |                                   |
| Tarnobrzeg .....  | 9                 | 31                   | 519                   | 383                  | 341                  | 229   | 166                               |

a Z roku szkolnego 2014/15.

Źródło: dane Ministerstwa Edukacji Narodowej.

a From 2014/15 school year.

Source: data of the Ministry of National Education.

TABL. 7 (54). UCZĄCY SIĘ JEZYKÓW OBCYCH W SZKOŁACH PODSTAWOWYCH I GIMNAZJACH DLA DZIECI I MŁODZIEŻY W ROKU SZKOLNYM 2015/16

PUPILS AND STUDENTS STUDYING FOREIGN LANGUAGES IN PRIMARY SCHOOLS AND LOWER SECONDARY SCHOOLS FOR CHILDREN AND YOUTH IN THE 2015/16 SCHOOL YEAR

| WYSZCZEGÓLNIENIE<br>SPECIFICATION                             | Szkoły podstawowe<br>Primary schools       |                        |                 | Gimnazja<br>Lower secondary schools |                        |                        |                 |
|---|--|------------------------|-----------------|-------------------------------------|------------------------|------------------------|-----------------|
|   | nauczanie obowiązkowe obligatory education |                        |                 |                                     |                        |                        |                 |
|   | angielskiego<br>English                    | niemieckiego<br>German | innego<br>other | angielskiego<br>English             | niemieckiego<br>German | francuskiego<br>French | innego<br>other |
|   | OGÓLEM TOTAL                               |                        |                 |                                     |                        |                        |                 |
| <b>WOJEWÓDZTWO</b> .....                                      | <b>131805</b>                              | <b>2784</b>            | <b>422</b>      | <b>63175</b>                        | <b>48946</b>           | <b>1900</b>            | <b>3753</b>     |
| <i>VOIVODSHIP</i>   |  |                        |                 |                                     |                        |                        |                 |
| <b>Podregion krośnieński</b> .....                            | <b>30016</b>                               | <b>366</b>             | <b>-</b>        | <b>14605</b>                        | <b>11926</b>           | <b>291</b>             | <b>485</b>      |
| <i>Krośnieński subregion</i>                                  |  |                        |                 |                                     |                        |                        |                 |
| Powiaty: <i>Powiats:</i>                                      |  |                        |                 |                                     |                        |                        |                 |
| bieszczadzki .....  | 1276                                       | -                      | -               | 664                                 | 651                    | -                      | -               |
| brzozowski .....  | 4417                                       | 183                    | -               | 2221                                | 1691                   | 67                     | 265             |
| jasielski .....   | 7219                                       | -                      | -               | 3482                                | 2937                   | -                      | -               |
| krośnieński .....   | 7085                                       | 12                     | -               | 3153                                | 2983                   | 29                     | -               |
| leski .....   | 1521                                       | 44                     | -               | 711                                 | 711                    | -                      | -               |
| sanocki .....   | 5467                                       | 127                    | -               | 2717                                | 2108                   | 48                     | 27              |
| Miasto na prawach powiatu:<br><i>City with powiat status:</i> |  |                        |                 |                                     |                        |                        |                 |
| Krosno .....  | 3031                                       | -                      | -               | 1657                                | 845                    | 147                    | 193             |
| <b>Podregion przemyski</b> .....                              | <b>23890</b>                               | <b>1017</b>            | <b>36</b>       | <b>11691</b>                        | <b>9673</b>            | <b>26</b>              | <b>173</b>      |
| <i>Przemyski subregion</i>                                    |  |                        |                 |                                     |                        |                        |                 |
| Powiaty: <i>Powiats:</i>                                      |  |                        |                 |                                     |                        |                        |                 |
| jarosławski .....   | 7541                                       | 63                     | -               | 3641                                | 2940                   | -                      | 35              |
| lubaczowski .....   | 3069                                       | 486                    | -               | 1680                                | 1176                   | -                      | -               |
| przemyski .....   | 4272                                       | 136                    | -               | 2002                                | 1849                   | -                      | -               |
| przeworski .....  | 5120                                       | 242                    | 36              | 2447                                | 2111                   | -                      | 94              |
| Miasto na prawach powiatu:<br><i>City with powiat status:</i> |  |                        |                 |                                     |                        |                        |                 |
| Przemysł .....  | 3888                                       | 90                     | -               | 1921                                | 1597                   | 26                     | 44              |
| <b>Podregion rzeszowski</b> .....                             | <b>40599</b>                               | <b>842</b>             | <b>307</b>      | <b>18710</b>                        | <b>12504</b>           | <b>1023</b>            | <b>2091</b>     |
| <i>Rzeszowski subregion</i>                                   |  |                        |                 |                                     |                        |                        |                 |
| Powiaty: <i>Powiats:</i>                                      |  |                        |                 |                                     |                        |                        |                 |
| kolbuszowski .....  | 3504                                       | -                      | 50              | 1936                                | 1016                   | 538                    | -               |
| łańcucki .....  | 5395                                       | 19                     | -               | 2467                                | 1936                   | 22                     | 364             |
| ropczycko-sędziszowski .....                                  | 5162                                       | -                      | -               | 2373                                | 1565                   | -                      | 208             |
| rzeszowski .....  | 11264                                      | 39                     | -               | 4855                                | 3890                   | -                      | 237             |
| strzyżowski .....   | 3903                                       | 146                    | -               | 1901                                | 1730                   | -                      | 2               |
| Miasto na prawach powiatu:<br><i>City with powiat status:</i> |  |                        |                 |                                     |                        |                        |                 |
| Rzeszów .....   | 11371                                      | 638                    | 257             | 5178                                | 2367                   | 463                    | 1280            |
| <b>Podregion tarnobrzeski</b> .....                           | <b>37300</b>                               | <b>559</b>             | <b>79</b>       | <b>18169</b>                        | <b>14843</b>           | <b>560</b>             | <b>1004</b>     |
| <i>Tarnobrzeski subregion</i>                                 |  |                        |                 |                                     |                        |                        |                 |
| Powiaty: <i>Powiats:</i>                                      |  |                        |                 |                                     |                        |                        |                 |
| dębicki .....   | 8889                                       | 477                    | -               | 4151                                | 3722                   | 7                      | 109             |
| leżajski .....  | 4262                                       | -                      | -               | 2227                                | 1917                   | 187                    | 159             |
| mielecki .....  | 8427                                       | 20                     | -               | 4137                                | 3537                   | 17                     | 374             |
| niżański .....  | 3740                                       | 31                     | -               | 1874                                | 1310                   | -                      | 91              |
| stalowowlski .....  | 6152                                       | 31                     | -               | 2858                                | 2607                   | 61                     | 96              |
| tarnobrzeski .....  | 3066                                       | -                      | -               | 1472                                | 980                    | 58                     | -               |
| Miasto na prawach powiatu:<br><i>City with powiat status:</i> |  |                        |                 |                                     |                        |                        |                 |
| Tarnobrzeg .....  | 2764                                       | -                      | 79              | 1450                                | 770                    | 230                    | 175             |

TABL. 7 (54). UCZĄCY SIĘ JĘZYKÓW OBCYCH W SZKOŁACH PODSTAWOWYCH I GIMNAZJACH DLA DZIECI I MŁODZIEŻY W ROKU SZKOLNYM 2015/16 (dok.)

PUPILS AND STUDENTS STUDYING FOREIGN LANGUAGES IN PRIMARY SCHOOLS AND LOWER SECONDARY SCHOOLS FOR CHILDREN AND YOUTH IN THE 2015/16 SCHOOL YEAR (cont.)

| WYSZCZEGÓLNIENIE<br>SPECIFICATION   | Szkoły podstawowe<br>Primary schools       |                        |                 | Gimnazja<br>Lower secondary schools |                        |                        |                 |
|---|--|------------------------|-----------------|-------------------------------------|------------------------|------------------------|-----------------|
|   | nauczanie obowiązkowe obligatory education |                        |                 |                                     |                        |                        |                 |
|   | angielskiego<br>English                    | niemieckiego<br>German | innego<br>other | angielskiego<br>English             | niemieckiego<br>German | francuskiego<br>French | innego<br>other |
| W % OGÓŁU UCZNIÓW W SZKOŁACH IN % OF TOTAL PUPILS AND STUDENTS AT SCHOOLS |  |                        |                 |                                     |                        |                        |                 |
| <b>WOJEWÓDZTWO</b> .....  | <b>98,4</b>                                | <b>2,1</b>             | <b>0,3</b>      | <b>98,8</b>                         | <b>76,5</b>            | <b>3,0</b>             | <b>5,9</b>      |
| <i>VOIVODSHIP</i>   |  |                        |                 |                                     |                        |                        |                 |
| <b>Podregion krośnieński</b> .....  | <b>98,0</b>                                | <b>1,2</b>             | <b>-</b>        | <b>98,6</b>                         | <b>80,5</b>            | <b>2,0</b>             | <b>3,3</b>      |
| <i>Krośnieński subregion</i>  |  |                        |                 |                                     |                        |                        |                 |
| Powiaty: <i>Powiats:</i>  |  |                        |                 |                                     |                        |                        |                 |
| bieszczadzki .....  | 99,0                                       | -                      | -               | 98,8                                | 96,9                   | -                      | -               |
| brzozowski .....  | 96,9                                       | 4,0                    | -               | 96,1                                | 73,2                   | 2,9                    | 11,5            |
| jasielski .....   | 99,5                                       | -                      | -               | 99,4                                | 83,8                   | -                      | -               |
| krośnieński .....   | 99,3                                       | 0,2                    | -               | 99,7                                | 94,4                   | 0,9                    | -               |
| leski .....   | 99,3                                       | 2,9                    | -               | 99,3                                | 99,3                   | -                      | -               |
| sanocki .....   | 94,4                                       | 2,2                    | -               | 98,4                                | 76,3                   | 1,7                    | 1,0             |
| Miasto na prawach powiatu:<br><i>City with powiat status:</i>             |  |                        |                 |                                     |                        |                        |                 |
| Krosno .....  | 99,3                                       | -                      | -               | 98,3                                | 50,1                   | 8,7                    | 11,5            |
| <b>Podregion przemyski</b> .....  | <b>96,3</b>                                | <b>4,1</b>             | <b>0,1</b>      | <b>98,2</b>                         | <b>81,3</b>            | <b>0,2</b>             | <b>1,5</b>      |
| <i>Przemyski subregion</i>  |  |                        |                 |                                     |                        |                        |                 |
| Powiaty: <i>Powiats:</i>  |  |                        |                 |                                     |                        |                        |                 |
| jarosławski .....   | 99,5                                       | 0,8                    | -               | 98,9                                | 79,8                   | -                      | 1,0             |
| lubaczowski .....   | 87,1                                       | 13,8                   | -               | 97,7                                | 68,4                   | -                      | -               |
| przemyski .....   | 96,9                                       | 3,1                    | -               | 98,4                                | 90,9                   | -                      | -               |
| przeworski .....  | 96,5                                       | 4,6                    | 0,7             | 97,7                                | 84,3                   | -                      | 3,8             |
| Miasto na prawach powiatu:<br><i>City with powiat status:</i>             |  |                        |                 |                                     |                        |                        |                 |
| Przemysł .....  | 97,4                                       | 2,3                    | -               | 98,0                                | 81,4                   | 1,3                    | 2,2             |
| <b>Podregion rzeszowski</b> .....   | <b>99,2</b>                                | <b>2,1</b>             | <b>0,7</b>      | <b>99,1</b>                         | <b>66,3</b>            | <b>5,4</b>             | <b>11,1</b>     |
| <i>Rzeszowski subregion</i>   |  |                        |                 |                                     |                        |                        |                 |
| Powiaty: <i>Powiats:</i>  |  |                        |                 |                                     |                        |                        |                 |
| kolbuszowski .....  | 97,9                                       | -                      | 1,4             | 98,8                                | 51,8                   | 27,4                   | -               |
| łańcucki .....  | 99,5                                       | 0,4                    | -               | 99,8                                | 78,3                   | 0,9                    | 14,7            |
| ropczycko-sędziszowski .....  | 99,5                                       | -                      | -               | 99,6                                | 65,7                   | -                      | 8,7             |
| rzeszowski .....  | 99,6                                       | 0,3                    | -               | 99,4                                | 79,6                   | -                      | 4,9             |
| strzyżowski .....   | 98,1                                       | 3,7                    | -               | 97,5                                | 88,8                   | -                      | 0,1             |
| Miasto na prawach powiatu:<br><i>City with powiat status:</i>             |  |                        |                 |                                     |                        |                        |                 |
| Rzeszów .....   | 99,1                                       | 5,6                    | 2,2             | 99,1                                | 45,3                   | 8,9                    | 24,5            |
| <b>Podregion tarnobrzeski</b> .....                                       | <b>99,4</b>                                | <b>1,5</b>             | <b>0,2</b>      | <b>98,8</b>                         | <b>80,8</b>            | <b>3,0</b>             | <b>5,5</b>      |
| <i>Tarnobrzeski subregion</i>   |  |                        |                 |                                     |                        |                        |                 |
| Powiaty: <i>Powiats:</i>  |  |                        |                 |                                     |                        |                        |                 |
| dębicki .....   | 99,1                                       | 5,3                    | -               | 97,8                                | 87,7                   | 0,2                    | 2,6             |
| leżajski .....  | 99,3                                       | -                      | -               | 99,7                                | 85,8                   | 8,4                    | 7,1             |
| mielecki .....  | 99,6                                       | 0,2                    | -               | 99,2                                | 84,8                   | 0,4                    | 9,0             |
| niżański .....  | 99,1                                       | 0,8                    | -               | 98,7                                | 69,0                   | -                      | 4,8             |
| stalowowlski .....  | 99,7                                       | 0,5                    | -               | 98,8                                | 90,1                   | 2,1                    | 3,3             |
| tarnobrzeski .....  | 99,3                                       | -                      | -               | 99,7                                | 66,4                   | 3,9                    | -               |
| Miasto na prawach powiatu:<br><i>City with powiat status:</i>             |  |                        |                 |                                     |                        |                        |                 |
| Tarnobrzeg .....  | 99,5                                       | -                      | 2,8             | 98,9                                | 52,5                   | 15,7                   | 11,9            |

TABL. 8 (55). UCZĄCY SIĘ JĘZYKÓW OBCYCH W SZKOŁACH PONADGIMNAZJALNYCH<sup>a</sup> DLA MŁODZIEŻY ORAZ POLICEALNYCH W ROKU SZKOLNYM 2015/16STUDENTS STUDYING FOREIGN LANGUAGES IN UPPER SECONDARY SCHOOLS<sup>a</sup> FOR YOUTH AND IN POST-SECONDARY SCHOOLS IN THE 2015/16 SCHOOL YEAR

| WYSZCZEGÓLNIENIE<br>SPECIFICATION                             | Nauczanie obowiązkowe <i>Obligatory education</i> |                               |                               |                            |                        |
|---|---|-------------------------------|-------------------------------|----------------------------|------------------------|
|   | angielskiego<br><i>English</i>                    | niemieckiego<br><i>German</i> | francuskiego<br><i>French</i> | rosyjski<br><i>Russian</i> | innego<br><i>other</i> |
|   | OGÓLEM <i>TOTAL</i>                               |                               |                               |                            |                        |
| <b>WOJEWÓDZTWO</b> .....                                      | <b>74440</b>                                      | <b>51795</b>                  | <b>5929</b>                   | <b>4489</b>                | <b>4948</b>            |
| <i>VOIVODSHIP</i>   |   |                               |                               |                            |                        |
| <b>Podregion krośnieński</b> .....                            | <b>17941</b>                                      | <b>11941</b>                  | <b>1655</b>                   | <b>1351</b>                | <b>409</b>             |
| <i>Krośnieński subregion</i>                                  |   |                               |                               |                            |                        |
| Powiaty: <i>Powiats:</i>                                      |   |                               |                               |                            |                        |
| bieszczadzki .....  | 398   | 440                           | -                             | -                          | 18                     |
| brzozowski .....  | 1392  | 817                           | 238                           | 258                        | -                      |
| jasielski .....   | 4156  | 3489                          | 214                           | 183                        | 58                     |
| krośnieński .....   | 1781  | 756                           | 68                            | 67                         | 100                    |
| leski .....   | 741   | 399                           | -                             | -                          | -                      |
| sanocki .....   | 3855  | 2536                          | 540                           | 190                        | -                      |
| Miasto na prawach powiatu:<br><i>City with powiat status:</i> |   |                               |                               |                            |                        |
| Krosno .....  | 5618  | 3504                          | 595                           | 653                        | 233                    |
| <b>Podregion przemyski</b> .....                              | <b>11981</b>                                      | <b>10666</b>                  | <b>626</b>                    | <b>240</b>                 | <b>591</b>             |
| <i>Przemyski subregion</i>                                    |   |                               |                               |                            |                        |
| Powiaty: <i>Powiats:</i>                                      |   |                               |                               |                            |                        |
| jarosławski .....   | 4830  | 4295                          | 129                           | 50                         | 236                    |
| lubaczowski .....   | 1644  | 1223                          | 273                           | -                          | -                      |
| przemyski .....   | 253   | 249                           | -                             | -                          | -                      |
| przeworski .....  | 1457  | 1278                          | 159                           | 190                        | -                      |
| Miasto na prawach powiatu:<br><i>City with powiat status:</i> |   |                               |                               |                            |                        |
| Przemysł .....  | 3797  | 3621                          | 65                            | -                          | 355                    |
| <b>Podregion rzeszowski</b> .....                             | <b>23230</b>                                      | <b>14356</b>                  | <b>2237</b>                   | <b>1658</b>                | <b>3274</b>            |
| <i>Rzeszowski subregion</i>                                   |   |                               |                               |                            |                        |
| Powiaty: <i>Powiats:</i>                                      |   |                               |                               |                            |                        |
| kolbuszowski .....  | 1195  | 402                           | 582                           | 87                         | -                      |
| łańcucki .....  | 2370  | 1040                          | 117                           | 302                        | 165                    |
| ropczycko-sędziszowski .....                                  | 2574  | 1716                          | -                             | 552                        | 139                    |
| rzeszowski .....  | 2051  | 1527                          | 46                            | -                          | 45                     |
| strzyżowski .....   | 943   | 966                           | 70                            | -                          | -                      |
| Miasto na prawach powiatu:<br><i>City with powiat status:</i> |   |                               |                               |                            |                        |
| Rzeszów .....   | 14097   | 8705                          | 1422                          | 717                        | 2925                   |
| <b>Podregion tarnobrzesci</b> .....                           | <b>21288</b>                                      | <b>14832</b>                  | <b>1411</b>                   | <b>1240</b>                | <b>674</b>             |
| <i>Tarnobrzesci subregion</i>                                 |   |                               |                               |                            |                        |
| Powiaty: <i>Powiats:</i>                                      |   |                               |                               |                            |                        |
| dębicki .....   | 4187  | 2987                          | 76                            | 239                        | -                      |
| leżajski .....  | 2854  | 1625                          | 350                           | 201                        | 124                    |
| mielecki .....  | 4823  | 3386                          | 236                           | 319                        | 240                    |
| niżański .....  | 1261  | 980                           | -                             | 45                         | 163                    |
| stalowowolski .....   | 4403  | 3351                          | 339                           | 37                         | 88                     |
| tarnobrzesci .....  | 694   | 763                           | 32                            | -                          | -                      |
| Miasto na prawach powiatu:<br><i>City with powiat status:</i> |   |                               |                               |                            |                        |
| Tarnobrzeg .....  | 3066  | 1740                          | 378                           | 399                        | 59                     |

<sup>a</sup> Zasadnicze szkoły zawodowe (bez specjalnych przysposabiających do pracy), licea ogólnokształcące, technika, ogólnokształcące szkoły artystyczne dające uprawnienia zawodowe oraz szkoły policealne (bez kolegiów nauczycielskich, nauczycielskich kolegiów języków obcych i kolegiów pracowników służb społecznych).

Źródło: dane Ministerstwa Edukacji Narodowej.

<sup>a</sup> Basic vocational schools (excluding special job-training schools), general secondary schools, technical secondary schools, general art schools leading to professional certification and post-secondary schools (excluding teacher training colleges, foreign language teacher training colleges, colleges of social work).

Source: data of the Ministry of National Education.

TABL. 8 (55). UCZĄCY SIĘ JĘZYKÓW OBCYCH W SZKOŁACH PONADGIMNAZJALNYCH<sup>a</sup> DLA MŁODZIEŻY ORAZ POLICEALNYCH W ROKU SZKOLNYM 2015/16 (dok.)  
 STUDENTS STUDYING FOREIGN LANGUAGES IN UPPER SECONDARY SCHOOLS<sup>a</sup> FOR YOUTH AND IN POST-SECONDARY SCHOOLS IN THE 2015/16 SCHOOL YEAR (cont.)

| WYSZCZEGÓLNIENIE<br>SPECIFICATION                                     | Nauczanie obowiązkowe <i>Obligatory education</i> |                               |                               |                            |                        |
|---|---|-------------------------------|-------------------------------|----------------------------|------------------------|
|   | angielskiego<br><i>English</i>                    | niemieckiego<br><i>German</i> | francuskiego<br><i>French</i> | rosyjski<br><i>Russian</i> | innego<br><i>other</i> |
| W % OGÓŁU UCZNIÓW W SZKOŁACH <i>IN % OF TOTAL STUDENTS AT SCHOOLS</i> |   |                               |                               |                            |                        |
| <b>WOJEWÓDZTWO</b> .....<br><i>VOIVODSHIP</i>                         | <b>94,0</b>                                       | <b>65,4</b>                   | <b>7,5</b>                    | <b>5,7</b>                 | <b>6,3</b>             |
| <b>Podregion krośnieński</b> .....<br><i>Krośnieński subregion</i>    | <b>95,0</b>                                       | <b>63,3</b>                   | <b>8,8</b>                    | <b>7,2</b>                 | <b>2,2</b>             |
| Powiaty: <i>Powiats:</i>  |   |                               |                               |                            |                        |
| bieszczański .....  | 89,2  | 98,7                          | -                             | -                          | 4,0                    |
| brzozowski .....  | 94,4  | 55,4                          | 16,1                          | 17,5                       | -                      |
| jasielski .....   | 90,8  | 76,3                          | 4,7                           | 4,0                        | 1,3                    |
| krośnieński .....   | 100,0   | 42,4                          | 3,8                           | 3,8                        | 5,6                    |
| leski .....   | 93,3  | 50,3                          | -                             | -                          | -                      |
| sanocki .....   | 93,6  | 61,6                          | 13,1                          | 4,6                        | -                      |
| Miasto na prawach powiatu:<br><i>City with powiat status:</i>         |   |                               |                               |                            |                        |
| Krosno .....  | 98,8  | 61,6                          | 10,5                          | 11,5                       | 4,1                    |
| <b>Podregion przemyski</b> .....<br><i>Przemyski subregion</i>        | <b>88,3</b>                                       | <b>78,7</b>                   | <b>4,6</b>                    | <b>1,8</b>                 | <b>4,4</b>             |
| Powiaty: <i>Powiats:</i>  |   |                               |                               |                            |                        |
| jarosławski .....   | 88,0  | 78,3                          | 2,4                           | 0,9                        | 4,3                    |
| lubaczowski .....   | 96,0  | 71,4                          | 15,9                          | -                          | -                      |
| przemyski .....   | 90,7  | 89,2                          | -                             | -                          | -                      |
| przeworski .....  | 86,9  | 76,3                          | 9,5                           | 11,3                       | -                      |
| Miasto na prawach powiatu:<br><i>City with powiat status:</i>         |   |                               |                               |                            |                        |
| Przemysł .....  | 86,2  | 82,2                          | 1,5                           | -                          | 8,1                    |
| <b>Podregion rzeszowski</b> .....<br><i>Rzeszowski subregion</i>      | <b>95,1</b>                                       | <b>58,8</b>                   | <b>9,2</b>                    | <b>6,8</b>                 | <b>13,4</b>            |
| Powiaty: <i>Powiats:</i>  |   |                               |                               |                            |                        |
| kolbuszowski .....  | 93,2  | 31,4                          | 45,4                          | 6,8                        | -                      |
| łańcucki .....  | 95,1  | 41,7                          | 4,7                           | 12,1                       | 6,6                    |
| ropczycko-sędziszowski .....  | 97,4  | 64,9                          | -                             | 20,9                       | 5,3                    |
| rzeszowski .....  | 96,5  | 71,9                          | 2,2                           | -                          | 2,1                    |
| strzyżowski .....   | 79,2  | 81,2                          | 5,9                           | -                          | -                      |
| Miasto na prawach powiatu:<br><i>City with powiat status:</i>         |   |                               |                               |                            |                        |
| Rzeszów .....   | 96,0  | 59,3                          | 9,7                           | 4,9                        | 19,9                   |
| <b>Podregion tarnobrzeski</b> .....<br><i>Tarnobrzeski subregion</i>  | <b>95,4</b>                                       | <b>66,5</b>                   | <b>6,3</b>                    | <b>5,6</b>                 | <b>3,0</b>             |
| Powiaty: <i>Powiats:</i>  |   |                               |                               |                            |                        |
| dębicki .....   | 94,8  | 67,6                          | 1,7                           | 5,4                        | -                      |
| leżajski .....  | 100,0   | 56,9                          | 12,3                          | 7,0                        | 4,3                    |
| mielecki .....  | 94,8  | 66,5                          | 4,6                           | 6,3                        | 4,7                    |
| niżański .....  | 100,0   | 77,7                          | -                             | 3,6                        | 12,9                   |
| stalowowski .....   | 94,7  | 72,1                          | 7,3                           | 0,8                        | 1,9                    |
| tarnobrzeski .....  | 81,1  | 89,1                          | 3,7                           | -                          | -                      |
| Miasto na prawach powiatu:<br><i>City with powiat status:</i>         |   |                               |                               |                            |                        |
| Tarnobrzeg .....  | 96,4  | 54,7                          | 11,9                          | 12,5                       | 1,9                    |

<sup>a</sup> Zasadnicze szkoły zawodowe (bez specjalnych przysposabiających do pracy), licea ogólnokształcące, technika, ogólnokształcące szkoły artystyczne dające uprawnienia zawodowe oraz szkoły policealne (bez kolegiów nauczycielskich, nauczycielskich kolegiów języków obcych i kolegiów pracowników służb społecznych).  
 Źródło: dane Ministerstwa Edukacji Narodowej.

<sup>a</sup> Basic vocational schools (excluding special job-training schools), general secondary schools, technical secondary schools, general art schools leading to professional certification and post-secondary schools (excluding teacher training colleges, foreign language teacher training colleges, colleges of social work).  
 Source: data of the Ministry of National Education.



TABL. 9 (56). SZKOŁY DLA DOROSŁYCH W ROKU SZKOLNYM 2015/16  
SCHOOLS FOR ADULTS IN THE 2015/16 SCHOOL YEAR

| WYSZCZEGÓLNIENIE<br>SPECIFICATION  | Szkoły<br>Schools | Oddziały<br>Sections | Uczniowie<br>Students |                    |                      | Absolwenci <sup>1</sup><br>Graduates <sup>1</sup> |                                      |
|--|-------------------|----------------------|-----------------------|--------------------|----------------------|---|--------------------------------------|
|  |                   |                      | ogółem<br>total       | z ogółem of total  |                      | ogółem<br>total                                   | w tym<br>kobiety<br>of which females |
|  |                   |                      |                       | kobiety<br>females | klasa I<br>1st grade |   |                                      |
| <i>a</i> – gimnazja<br>lower secondary schools                                 |                   |                      |                       |                    |                      |   |                                      |
| <i>b</i> – licea ogólnokształcące<br>general secondary schools                 |                   |                      |                       |                    |                      |   |                                      |
| <i>c</i> – technika uzupełniająca<br>supplementary technical secondary schools |                   |                      |                       |                    |                      |   |                                      |
| <b>WOJEWÓDZTWO</b> ..... <i>a</i>  | 5                 | 20                   | 348                   | 73                 | 60                   | 141   | 32                                   |
| <i>VOIVODSHIP</i> ..... <i>b</i>   | 75                | 278                  | 7321                  | 2896               | 1431                 | 2471  | 1124                                 |
| ..... <i>c</i>   | -                 | -                    | -                     | -                  | -                    | 390   | 39                                   |
| <b>Podregion krośnieński</b> ..... <i>a</i>                                    | 1                 | 5                    | 74                    | 12                 | 12                   | 28  | 5                                    |
| <i>Krośnieński subregion</i> ..... <i>b</i>                                    | 12                | 48                   | 1207                  | 545                | 265                  | 344   | 192                                  |
| ..... <i>c</i>   | -                 | -                    | -                     | -                  | -                    | 46  | 4                                    |
| <b>Powiaty: Powiats:</b>   |                   |                      |                       |                    |                      |   |                                      |
| <i>bieszczadzki</i> ..... <i>b</i>   | 1                 | 2                    | 49                    | 27                 | 27                   | 25  | 11                                   |
| ..... <i>c</i>   | -                 | -                    | -                     | -                  | -                    | 10  | 4                                    |
| <i>brzozowski</i> ..... <i>b</i>   | 1                 | 3                    | 74                    | 43                 | 18                   | 28  | 14                                   |
| ..... <i>c</i>   | -                 | -                    | -                     | -                  | -                    | 12  | -                                    |
| <i>jasielski</i> ..... <i>b</i>  | 2                 | 14                   | 408                   | 155                | 79                   | 110   | 60                                   |
| <i>krośnieński</i> ..... <i>a</i>  | 1                 | 5                    | 74                    | 12                 | 12                   | 28  | 5                                    |
| <i>leski</i> ..... <i>b</i>  | 1                 | 1                    | 3                     | -                  | -                    | 6   | 3                                    |
| <i>sanocki</i> ..... <i>b</i>  | 5                 | 12                   | 264                   | 123                | 47                   | 102   | 59                                   |
| <b>Miasto na prawach powiatu:</b><br><i>City with powiat status:</i>           |                   |                      |                       |                    |                      |   |                                      |
| <i>Krosno</i> ..... <i>b</i>   | 2                 | 16                   | 409                   | 197                | 94                   | 73  | 45                                   |
| ..... <i>c</i>   | -                 | -                    | -                     | -                  | -                    | 24  | -                                    |
| <b>Podregion przemyski</b> ..... <i>a</i>                                      | 1                 | 3                    | 75                    | 18                 | 18                   | 33  | 8                                    |
| <i>Przemyski subregion</i> ..... <i>b</i>                                      | 17                | 71                   | 1850                  | 728                | 368                  | 627   | 273                                  |
| ..... <i>c</i>   | -                 | -                    | -                     | -                  | -                    | 80  | 12                                   |
| <b>Powiaty: Powiats:</b>   |                   |                      |                       |                    |                      |   |                                      |
| <i>jarosławski</i> ..... <i>b</i>  | 5                 | 24                   | 504                   | 205                | 114                  | 141   | 67                                   |
| ..... <i>c</i>   | -                 | -                    | -                     | -                  | -                    | 42  | 11                                   |
| <i>lubaczowski</i> ..... <i>b</i>  | 2                 | 4                    | 137                   | 61                 | 7                    | 74  | 34                                   |
| <i>przeworski</i> ..... <i>b</i>   | 3                 | 5                    | 93                    | 26                 | 15                   | 36  | 13                                   |
| <b>Miasto na prawach powiatu:</b><br><i>City with powiat status:</i>           |                   |                      |                       |                    |                      |   |                                      |
| <i>Przemysł</i> ..... <i>a</i>   | 1                 | 3                    | 75                    | 18                 | 18                   | 33  | 8                                    |
| ..... <i>b</i>   | 7                 | 38                   | 1116                  | 436                | 232                  | 376   | 159                                  |
| ..... <i>c</i>   | -                 | -                    | -                     | -                  | -                    | 38  | 1                                    |

<sup>1</sup> Z roku szkolnego 2014/15.

Źródło: dane Ministerstwa Edukacji Narodowej.

<sup>1</sup> Of the 2014/15 school year.

Source: data of the Ministry of National Education.

TABL. 9 (56). SZKOŁY DLA DOROSŁYCH W ROKU SZKOLNYM 2015/16 (dok.)  
SCHOOLS FOR ADULTS IN THE 2015/16 SCHOOL YEAR (cont.)

| WYSZCZEGÓLNIENIE<br>SPECIFICATION  | Szkoły<br>Schools | Oddziały<br>Sections | Uczniowie<br>Students |                    |                      | Absolwenci <sup>1</sup><br>Graduates <sup>1</sup> |                                      |
|--|-------------------|----------------------|-----------------------|--------------------|----------------------|---|--------------------------------------|
|  |                   |                      | ogółem<br>total       | z ogółem of total  |                      | ogółem<br>total                                   | w tym<br>kobiety<br>of which females |
|  |                   |                      |                       | kobiety<br>females | klasa I<br>1st grade |   |                                      |
| <i>a</i> – gimnazja<br>lower secondary schools                                 |                   |                      | 134                   | 34                 | 20                   | 37  | 11                                   |
| <i>b</i> – licea ogólnokształcące<br>general secondary schools                 |                   |                      | 1724                  | 637                | 400                  | 581   | 253                                  |
| <i>c</i> – technika uzupełniająca<br>supplementary technical secondary schools |                   |                      | -                     | -                  | -                    | 49  | 13                                   |
| <b>Podregion rzeszowski</b> .....  | <i>a</i>          | 6                    | 134                   | 34                 | 20                   | 37  | 11                                   |
| <i>Rzeszowski subregion</i>  | <i>b</i>          | 17                   | 1724                  | 637                | 400                  | 581   | 253                                  |
|  | <i>c</i>          | -                    | -                     | -                  | -                    | 49  | 13                                   |
| <b>Powiaty: Powiats:</b>   |                   |                      |                       |                    |                      |   |                                      |
| kolbuszowski .....   | <i>b</i>          | 1                    | 45                    | 16                 | -                    | -   | -                                    |
| łańcucki .....   | <i>b</i>          | 2                    | 82                    | 30                 | 28                   | 21  | 10                                   |
| ropczycko-śędziszowski .....   | <i>b</i>          | 1                    | 76                    | 30                 | 14                   | 15  | 10                                   |
| strzyżowski .....  | <i>b</i>          | 1                    | 37                    | 18                 | -                    | 32  | 14                                   |
| <b>Miasto na prawach powiatu:</b><br><i>City with powiat status:</i>           |                   |                      |                       |                    |                      |   |                                      |
| Rzeszów .....  | <i>a</i>          | 1                    | 134                   | 34                 | 20                   | 37  | 11                                   |
|  | <i>b</i>          | 12                   | 1484                  | 543                | 358                  | 513   | 219                                  |
|  | <i>c</i>          | -                    | -                     | -                  | -                    | 49  | 13                                   |
| <b>Podregion tarnobrzeski</b> .....  | <i>a</i>          | 6                    | 65                    | 9                  | 10                   | 43  | 8                                    |
| <i>Tarnobrzeski subregion</i>  | <i>b</i>          | 29                   | 2540                  | 986                | 398                  | 919   | 406                                  |
|  | <i>c</i>          | -                    | -                     | -                  | -                    | 215   | 10                                   |
| <b>Powiaty: Powiats:</b>   |                   |                      |                       |                    |                      |   |                                      |
| dębicki .....  | <i>b</i>          | 6                    | 413                   | 158                | 53                   | 169   | 72                                   |
| leżajski .....   | <i>b</i>          | 2                    | 173                   | 65                 | 21                   | 65  | 25                                   |
| mielecki .....   | <i>b</i>          | 8                    | 748                   | 251                | 81                   | 253   | 96                                   |
| nizański .....   | <i>b</i>          | 2                    | 107                   | 40                 | 15                   | 29  | 18                                   |
|  | <i>c</i>          | -                    | -                     | -                  | -                    | 26  | 1                                    |
| stalowowolski .....  | <i>a</i>          | 3                    | 55                    | 8                  | 7                    | 21  | 3                                    |
|  | <i>b</i>          | 4                    | 586                   | 280                | 120                  | 204   | 108                                  |
| tarnobrzeski .....   | <i>b</i>          | 2                    | 126                   | 57                 | 79                   | 29  | 22                                   |
|  | <i>c</i>          | -                    | -                     | -                  | -                    | 21  | -                                    |
| <b>Miasto na prawach powiatu:</b><br><i>City with powiat status:</i>           |                   |                      |                       |                    |                      |   |                                      |
| Tarnobrzeg .....   | <i>a</i>          | 3                    | 10                    | 1                  | 3                    | 22  | 5                                    |
|  | <i>b</i>          | 5                    | 387                   | 135                | 29                   | 170   | 65                                   |
|  | <i>c</i>          | -                    | -                     | -                  | -                    | 168   | 9                                    |

<sup>1</sup> Z roku szkolnego 2014/15.

Źródło: dane Ministerstwa Edukacji Narodowej.

<sup>1</sup> Of the 2014/15 school year.

Source: data of the Ministry of National Education.

TABL. 10 (57). WYCHOWANIE PRZEDSZKOLNE <sup>a</sup> W ROKU SZKOLNYM 2015/16  
 PRE-PRIMARY EDUCATION <sup>a</sup> IN THE 2015/16 SCHOOL YEAR

| WYSZCZEGÓLNIENIE<br>SPECIFICATION                                       | Placówki<br>Establishments |   | Miejsca<br>w przed-<br>szkolach<br>Places<br>in nursery<br>schools | Oddziały<br>Sections |   | Dzieci<br>Children |   |
|---|----------------------------|---|--|----------------------|---|--------------------|---|
|   | ogółem<br>total            | w tym<br>przedszkola<br>of which<br>nursery schools |  | ogółem<br>total      | w tym<br>w przedszkolach<br>of which<br>in nursery<br>schools | ogółem<br>total    | w tym<br>w przedszkolach<br>of which<br>in nursery<br>schools |
| WOJEWÓDZTWO .....<br>VOIVODSHIP   | 1505                       | 619   | 48583  | 3131                 | 2046  | 61504              | 44048   |
| PODREGION KROŚNIENSKI ....<br>KROŚNIENSKI SUBREGION                     | 353                        | 107   | 9006   | 683                  | 381   | 12903              | 8213  |
| POWIAT BIESZCZADZKI .....<br>Gmina miejsko-wiejska<br>Urban-rural gmina | 12                         | 2   | 283  | 30                   | 12  | 579                | 281   |
| Ustrzyki Dolne .....  | 9                          | 2   | 283  | 24                   | 12  | 481                | 281   |
| miasto urban area .....   | 3                          | 2   | 283  | 16                   | 12  | 360                | 281   |
| wieś rural area .....   | 6                          | -   | -  | 8                    | -   | 121                | -   |
| Gminy wiejskie<br>Rural gminas  |                            |   |  |                      |   |                    |   |
| Czarna .....  | 2                          | -   | -  | 3                    | -   | 53                 | -   |
| Lutowiska .....   | 1                          | -   | -  | 3                    | -   | 45                 | -   |
| POWIAT BRZOZOWSKI .....<br>Gmina miejsko-wiejska<br>Urban-rural gmina   | 56                         | 18  | 1374   | 98                   | 55  | 1929               | 1277  |
| Brzozów .....   | 15                         | 8   | 734  | 40                   | 30  | 887                | 707   |
| miasto urban area .....   | 3                          | 2   | 265  | 14                   | 11  | 300                | 259   |
| wieś rural area .....   | 12                         | 6   | 469  | 26                   | 19  | 587                | 448   |
| Gminy wiejskie<br>Rural gminas  |                            |   |  |                      |   |                    |   |
| Domaradz .....  | 6                          | 1   | 63   | 8                    | 3   | 142                | 63  |
| Dydnia .....  | 12                         | 2   | 100  | 14                   | 4   | 161                | 95  |
| Haczów .....  | 7                          | 3   | 285  | 14                   | 10  | 288                | 225   |
| Jasienica Rosielna .....  | 7                          | 3   | 147  | 13                   | 6   | 285                | 144   |
| Nozdrzec .....  | 9                          | 1   | 45   | 10                   | 2   | 166                | 43  |
| POWIAT JASIELSKI .....<br>Gmina miejska<br>Urban gmina                  | 89                         | 27  | 2001   | 156                  | 84  | 2866               | 1788  |
| Jasło .....   | 18                         | 14  | 1260   | 58                   | 53  | 1240               | 1153  |
| Gmina miejsko-wiejska<br>Urban-rural gmina                              |                            |   |  |                      |   |                    |   |
| Kolaczyce .....   | 7                          | 2   | 150  | 11                   | 5   | 209                | 115   |
| miasto urban area .....   | 1                          | 1   | 100  | 4                    | 4   | 90                 | 90  |
| wieś rural area .....   | 6                          | 1   | 50   | 7                    | 1   | 119                | 25  |
| Gminy wiejskie<br>Rural gminas  |                            |   |  |                      |   |                    |   |
| Brzyska .....   | 4                          | -   | -  | 7                    | -   | 114                | -   |
| Dębowiec .....  | 8                          | 2   | 75   | 11                   | 3   | 178                | 72  |
| Jasło .....   | 9                          | 1   | 50   | 13                   | 2   | 209                | 42  |
| Krempna .....   | 2                          | -   | -  | 2                    | -   | 35                 | -   |
| Nowy Żmigród .....  | 9                          | 1   | 100  | 12                   | 4   | 206                | 96  |
| Osiek Jasielski .....   | 7                          | 3   | 117  | 10                   | 6   | 139                | 91  |
| Skolyszyn .....   | 9                          | 1   | 100  | 13                   | 4   | 266                | 96  |
| Tarnowiec .....   | 16                         | 3   | 149  | 20                   | 7   | 270                | 123   |

<sup>a</sup> Łącznie z dziećmi przebywającymi przez cały rok szkolny w placówkach wykonujących działalność leczniczą.  
 Źródło: dane Ministerstwa Edukacji Narodowej.

<sup>a</sup> Including children attending throughout the school year the units performing health care activities.  
 Source: data of the Ministry of National Education.

TABL. 10 (57). WYCHOWANIE PRZEDSZKOLNE<sup>a</sup> W ROKU SZKOLNYM 2015/16 (cd.)PRE-PRIMARY EDUCATION<sup>a</sup> IN THE 2015/16 SCHOOL YEAR (cont.)

| WYSZCZEGÓLNIENIE<br>SPECIFICATION                             | Placówki<br>Establishments |   | Miejsca w przed-<br>szkolach<br>Places<br>in nursery<br>schools | Oddziały<br>Sections |   | Dzieci<br>Children |   |
|---|----------------------------|---|---|----------------------|---|--------------------|---|
|   | ogółem<br>total            | w tym<br>przedszkola<br>of which<br>nursery schools |   | ogółem<br>total      | w tym<br>w przedszkolach<br>of which<br>in nursery<br>schools | ogółem<br>total    | w tym<br>w przedszkolach<br>of which<br>in nursery<br>schools |
| POWIAT KROŚNIENSKI .....                                      | 82                         | 21  | 1882  | 162                  | 82  | 3009               | 1661  |
| Gminy miejsko-wiejskie<br><i>Urban-rural gminas</i>           |                            |   |   |                      |   |                    |   |
| Dukla .....   | 10                         | 1   | 175   | 19                   | 7   | 377                | 174   |
| miasto <i>urban area</i> .....                                | 3                          | 1   | 175   | 10                   | 7   | 222                | 174   |
| wieś <i>rural area</i> .....                                  | 7                          | -   | -   | 9                    | -   | 155                | -   |
| Iwonicz-Zdrój .....   | 6                          | 3   | 195   | 16                   | 10  | 281                | 166   |
| miasto <i>urban area</i> .....                                | 1                          | 1   | 75  | 3                    | 3   | 58                 | 58  |
| wieś <i>rural area</i> .....                                  | 5                          | 2   | 120   | 13                   | 7   | 223                | 108   |
| Jedlicze .....  | 11                         | 4   | 295   | 22                   | 14  | 363                | 258   |
| miasto <i>urban area</i> .....                                | 3                          | 2   | 195   | 10                   | 9   | 200                | 177   |
| wieś <i>rural area</i> .....                                  | 8                          | 2   | 100   | 12                   | 5   | 163                | 81  |
| Rymanów .....   | 17                         | 3   | 323   | 30                   | 14  | 520                | 284   |
| miasto <i>urban area</i> .....                                | 3                          | 2   | 223   | 11                   | 10  | 223                | 209   |
| wieś <i>rural area</i> .....                                  | 14                         | 1   | 100   | 19                   | 4   | 297                | 75  |
| Gminy wiejskie<br><i>Rural gminas</i>                         |                            |   |   |                      |   |                    |   |
| Chorkówka .....   | 15                         | 4   | 225   | 18                   | 10  | 339                | 198   |
| Jaśiska .....   | 1                          | -   | -   | 2                    | -   | 47                 | -   |
| Korczyn .....   | 9                          | 3   | 259   | 18                   | 10  | 355                | 249   |
| Krościenko Wyżne .....  | 3                          | 2   | 125   | 6                    | 5   | 144                | 119   |
| Miejsce Piastowe .....  | 9                          | -   | -   | 19                   | -   | 370                | -   |
| Wojaszówka .....  | 1                          | 1   | 285   | 12                   | 12  | 213                | 213   |
| POWIAT LESKI .....  | 25                         | 8   | 351   | 39                   | 16  | 628                | 304   |
| Gmina miejsko-wiejska<br><i>Urban-rural gmina</i>             |                            |   |   |                      |   |                    |   |
| Lesko .....   | 7                          | 5   | 275   | 17                   | 13  | 284                | 240   |
| miasto <i>urban area</i> .....                                | 3                          | 3   | 225   | 10                   | 10  | 197                | 197   |
| wieś <i>rural area</i> .....                                  | 4                          | 2   | 50  | 7                    | 3   | 87                 | 43  |
| Gminy wiejskie<br><i>Rural gminas</i>                         |                            |   |   |                      |   |                    |   |
| Baligród .....  | 4                          | 1   | 35  | 4                    | 1   | 70                 | 25  |
| Cisna .....   | 2                          | -   | -   | 2                    | -   | 47                 | -   |
| Olszanica .....   | 6                          | 2   | 41  | 6                    | 2   | 103                | 39  |
| Solina .....  | 6                          | -   | -   | 10                   | -   | 124                | -   |
| POWIAT SANOCKI .....  | 72                         | 16  | 1550  | 127                  | 64  | 2415               | 1476  |
| Gmina miejska<br><i>Urban gmina</i>                           |                            |   |   |                      |   |                    |   |
| Sanok .....   | 13                         | 6   | 961   | 48                   | 39  | 1079               | 942   |
| Gmina miejsko-wiejska<br><i>Urban-rural gmina</i>             |                            |   |   |                      |   |                    |   |
| Zagórz .....  | 10                         | 3   | 185   | 17                   | 7   | 331                | 165   |
| miasto <i>urban area</i> .....                                | 2                          | 1   | 35  | 3                    | 1   | 78                 | 35  |
| wieś <i>rural area</i> .....                                  | 8                          | 2   | 150   | 14                   | 6   | 253                | 130   |
| Gminy wiejskie<br><i>Rural gminas</i>                         |                            |   |   |                      |   |                    |   |
| Besko .....   | 3                          | 1   | 92  | 8                    | 4   | 155                | 88  |
| Bukowsko .....  | 4                          | 3   | 195   | 9                    | 8   | 190                | 177   |
| Komańcza .....  | 8                          | 1   | 12  | 8                    | 1   | 98                 | 10  |
| Sanok .....   | 25                         | 1   | 65  | 25                   | 3   | 345                | 54  |
| Tyrawa Wołoska .....  | 1                          | -   | -   | 2                    | -   | 45                 | -   |
| Zarszyn .....   | 8                          | 1   | 40  | 10                   | 2   | 172                | 40  |
| Miasto na prawach powiatu:<br><i>City with powiat status:</i> |                            |   |   |                      |   |                    |   |
| Krosno .....  | 17                         | 15  | 1565  | 71                   | 68  | 1477               | 1426  |

<sup>a</sup> Łącznie z dziećmi przebywającymi przez cały rok szkolny w placówkach wykonujących działalność leczniczą.

Źródło: dane Ministerstwa Edukacji Narodowej.

<sup>a</sup> Including children attending throughout the school year the units performing health care activities.

Source: data of the Ministry of National Education.

TABL. 10 (57). WYCHOWANIE PRZEDSZKOLNE <sup>a</sup> W ROKU SZKOLNYM 2015/16 (cd.)  
 PRE-PRIMARY EDUCATION <sup>a</sup> IN THE 2015/16 SCHOOL YEAR (cont.)

| WYSZCZEGÓLNIENIE<br>SPECIFICATION            | Placówki<br>Establishments |   | Miejsca<br>w przed-<br>szkolach<br>Places<br>in nursery<br>schools | Oddziały<br>Sections |   | Dzieci<br>Children |   |
|--|----------------------------|---|--|----------------------|---|--------------------|---|
|  | ogółem<br>total            | w tym<br>przedszkola<br>of which<br>nursery schools |  | ogółem<br>total      | w tym<br>w przedszkolach<br>of which<br>in nursery<br>schools | ogółem<br>total    | w tym<br>w przedszkolach<br>of which<br>in nursery<br>schools |
| PODREGION PRZEMYSKI .....                    | 342                        | 113   | 7911   | 582                  | 325   | 10624              | 6765  |
| PRZEMYSKI SUBREGION                          |                            |   |  |                      |   |                    |   |
| POWIAT JAROSŁAWSKI .....                     | 101                        | 24  | 2038   | 171                  | 82  | 3147               | 1802  |
| Gminy miejskie<br>Urban gminas               |                            |   |  |                      |   |                    |   |
| Jarosław .....                               | 19                         | 10  | 954  | 53                   | 39  | 1166               | 915   |
| Radymno .....                                | 2                          | 2   | 235  | 9                    | 9   | 224                | 224   |
| Gmina miejsko-wiejska<br>Urban-rural gmina   |                            |   |  |                      |   |                    |   |
| Pruchnik .....                               | 9                          | 2   | 148  | 13                   | 6   | 284                | 148   |
| miasto urban area .....                      | 3                          | 2   | 148  | 7                    | 6   | 171                | 148   |
| wieś rural area .....                        | 6                          | -   | -  | 6                    | -   | 113                | -   |
| Gminy wiejskie<br>Rural gminas               |                            |   |  |                      |   |                    |   |
| Chłopice .....                               | 5                          | 1   | 50   | 7                    | 2   | 87                 | 37  |
| Jarosław .....                               | 9                          | 3   | 135  | 15                   | 6   | 243                | 108   |
| Laszki .....                                 | 7                          | 1   | 50   | 8                    | 2   | 134                | 32  |
| Pawłosiów .....                              | 9                          | 1   | 25   | 10                   | 1   | 148                | 18  |
| Radymno .....                                | 10                         | 1   | 50   | 12                   | 2   | 199                | 43  |
| Rokietnica .....                             | 10                         | 1   | 30   | 10                   | 1   | 144                | 29  |
| Różwienica .....                             | 2                          | 1   | 275  | 12                   | 11  | 168                | 162   |
| Wiązownica .....                             | 19                         | 1   | 86   | 22                   | 3   | 350                | 86  |
| POWIAT LUBACZOWSKI .....                     | 45                         | 14  | 795  | 70                   | 32  | 1412               | 749   |
| Gmina miejska<br>Urban gmina                 |                            |   |  |                      |   |                    |   |
| Lubaczów .....                               | 4                          | 3   | 375  | 18                   | 15  | 390                | 378   |
| Gminy miejsko-wiejskie<br>Urban-rural gminas |                            |   |  |                      |   |                    |   |
| Cieszanów .....                              | 8                          | 2   | 95   | 9                    | 4   | 173                | 89  |
| miasto urban area .....                      | 1                          | 1   | 70   | 3                    | 3   | 64                 | 64  |
| wieś rural area .....                        | 7                          | 1   | 25   | 6                    | 1   | 109                | 25  |
| Narol .....                                  | 5                          | 2   | 75   | 8                    | 3   | 148                | 71  |
| miasto urban area .....                      | 2                          | 1   | 50   | 4                    | 2   | 85                 | 50  |
| wieś rural area .....                        | 3                          | 1   | 25   | 4                    | 1   | 63                 | 21  |
| Oleszyce .....                               | 6                          | 1   | 75   | 9                    | 3   | 173                | 72  |
| miasto urban area .....                      | 2                          | 1   | 75   | 4                    | 3   | 97                 | 72  |
| wieś rural area .....                        | 4                          | -   | -  | 5                    | -   | 76                 | -   |
| Gminy wiejskie<br>Rural gminas               |                            |   |  |                      |   |                    |   |
| Horyniec-Zdrój .....                         | 3                          | -   | -  | 5                    | -   | 100                | -   |
| Lubaczów .....                               | 9                          | 2   | 75   | 11                   | 3   | 248                | 74  |
| Stary Dzików .....                           | 6                          | 4   | 100  | 6                    | 4   | 97                 | 65  |
| Wielkie Oczy .....                           | 4                          | -   | -  | 4                    | -   | 83                 | -   |
| POWIAT PRZEMYSKI .....                       | 87                         | 34  | 1415   | 115                  | 62  | 1775               | 1097  |
| Gminy wiejskie<br>Rural gminas               |                            |   |  |                      |   |                    |   |
| Bircza .....                                 | 7                          | 1   | 50   | 8                    | 2   | 110                | 47  |
| Dubiecko .....                               | 11                         | 3   | 198  | 15                   | 7   | 265                | 146   |
| Fredropol .....                              | 8                          | 2   | 50   | 7                    | 2   | 111                | 50  |
| Krasiczyn .....                              | 5                          | 3   | 145  | 10                   | 8   | 127                | 100   |
| Krzywca .....                                | 6                          | 2   | 70   | 6                    | 2   | 89                 | 31  |
| Medyka .....                                 | 6                          | 1   | 50   | 7                    | 2   | 117                | 50  |
| Orły .....                                   | 10                         | 3   | 137  | 13                   | 6   | 204                | 99  |
| Przemysł .....                               | 16                         | 11  | 356  | 25                   | 19  | 301                | 257   |
| Stubno .....                                 | 4                          | 2   | 75   | 5                    | 3   | 100                | 56  |
| Zurawica .....                               | 14                         | 6   | 284  | 19                   | 11  | 351                | 261   |

<sup>a</sup> Łącznie z dziećmi przebywającymi przez cały rok szkolny w placówkach wykonujących działalność leczniczą.  
 Źródło: dane Ministerstwa Edukacji Narodowej.

<sup>a</sup> Including children attending throughout the school year the units performing health care activities.  
 Source: data of the Ministry of National Education.

TABL. 10 (57). WYCHOWANIE PRZEDSZKOLNE<sup>a</sup> W ROKU SZKOLNYM 2015/16 (cd.)PRE-PRIMARY EDUCATION<sup>a</sup> IN THE 2015/16 SCHOOL YEAR (cont.)

| WYSZCZEGÓLNIENIE<br>SPECIFICATION                                | Placówki<br>Establishments |   | Miejsca<br>w przed-<br>szkolach<br>Places<br>in nursery<br>schools | Oddziały<br>Sections |   | Dzieci<br>Children |   |
|--|----------------------------|---|--|----------------------|---|--------------------|---|
|  | ogółem<br>total            | w tym<br>przedszkola<br>of which<br>nursery schools |  | ogółem<br>total      | w tym<br>w przedszkolach<br>of which<br>in nursery<br>schools | ogółem<br>total    | w tym<br>w przedszkolach<br>of which<br>in nursery<br>schools |
| POWIAT PRZEWORSKI .....  | 82                         | 16  | 1340   | 126                  | 55  | 2332               | 1196  |
| Gmina miejska<br><i>Urban gmina</i>                              |                            |   |  |                      |   |                    |   |
| Przeworsk .....  | 7                          | 5   | 472  | 24                   | 20  | 544                | 454   |
| Gminy miejsko-wiejskie<br><i>Urban-rural gminas</i>              |                            |   |  |                      |   |                    |   |
| Kańczuga .....   | 1                          | 1   | 425  | 17                   | 17  | 384                | 384   |
| miasto <i>urban area</i> .....                                   | 1                          | 1   | 425  | 17                   | 17  | 384                | 384   |
| Sieniawa .....   | 13                         | 2   | 96   | 13                   | 4   | 214                | 99  |
| miasto <i>urban area</i> .....                                   | 3                          | 2   | 96   | 5                    | 4   | 122                | 99  |
| wieś <i>rural area</i> .....                                     | 10                         | -   | -  | 8                    | -   | 92                 | -   |
| Gminy wiejskie<br><i>Rural gminas</i>                            |                            |   |  |                      |   |                    |   |
| Adamówka .....   | 8                          | -   | -  | 8                    | -   | 100                | -   |
| Gać .....  | 9                          | 1   | 25   | 10                   | 2   | 162                | 25  |
| Jawornik Polski .....  | 7                          | 1   | 25   | 7                    | 1   | 106                | 10  |
| Przeworsk .....  | 16                         | 2   | 142  | 22                   | 6   | 379                | 118   |
| Tryńcza .....  | 7                          | 3   | 125  | 10                   | 4   | 207                | 76  |
| Zarzecze .....   | 14                         | 1   | 30   | 15                   | 1   | 236                | 30  |
| Miasto na prawach powiatu:<br><i>City with powiat status:</i>    |                            |   |  |                      |   |                    |   |
| Przemysł .....   | 27                         | 25  | 2323   | 100                  | 94  | 1958               | 1921  |
| <b>PODREGION RZESZOWSKI .....</b><br><i>RZESZOWSKI SUBREGION</i> | <b>429</b>                 | <b>220</b>  | <b>17553</b>   | <b>1009</b>          | <b>751</b>  | <b>20668</b>       | <b>16343</b>  |
| POWIAT KOLBUSZOWSKI .....  | 62                         | 21  | 1164   | 91                   | 48  | 1713               | 1054  |
| Gmina miejsko-wiejska<br><i>Urban-rural gmina</i>                |                            |   |  |                      |   |                    |   |
| Kolbuszowa .....   | 17                         | 10  | 667  | 36                   | 29  | 731                | 622   |
| miasto <i>urban area</i> .....                                   | 7                          | 5   | 435  | 20                   | 18  | 448                | 404   |
| wieś <i>rural area</i> .....                                     | 10                         | 5   | 232  | 16                   | 11  | 283                | 218   |
| Gminy wiejskie<br><i>Rural gminas</i>                            |                            |   |  |                      |   |                    |   |
| Cmolas .....   | 10                         | 3   | 125  | 12                   | 4   | 199                | 87  |
| Dzikowiec .....  | 6                          | 2   | 100  | 10                   | 4   | 185                | 95  |
| Majdan Królewski .....   | 9                          | 1   | 50   | 11                   | 2   | 207                | 50  |
| Niwiska .....  | 12                         | 1   | 25   | 10                   | 1   | 175                | 18  |
| Raniżów .....  | 8                          | 4   | 197  | 12                   | 8   | 216                | 182   |
| POWIAT ŁAŃCUCKI .....  | 50                         | 35  | 2820   | 132                  | 115   | 2734               | 2423  |
| Gmina miejska<br><i>Urban gmina</i>                              |                            |   |  |                      |   |                    |   |
| Łańcut .....   | 10                         | 10  | 867  | 37                   | 37  | 714                | 714   |
| Gminy wiejskie<br><i>Rural gminas</i>                            |                            |   |  |                      |   |                    |   |
| Białobrzegi .....  | 7                          | 2   | 225  | 12                   | 7   | 208                | 134   |
| Czarna .....   | 8                          | 7   | 453  | 19                   | 18  | 407                | 383   |
| Łańcut .....   | 11                         | 9   | 715  | 33                   | 30  | 753                | 682   |
| Markowa .....  | 5                          | 4   | 225  | 10                   | 9   | 224                | 210   |
| Rakszawa .....   | 6                          | 2   | 160  | 11                   | 7   | 205                | 138   |
| Zołyńia .....  | 3                          | 1   | 175  | 10                   | 7   | 223                | 162   |

<sup>a</sup> Łącznie z dziećmi przebywającymi przez cały rok szkolny w placówkach wykonujących działalność leczniczą.  
Źródło: dane Ministerstwa Edukacji Narodowej.

<sup>a</sup> Including children attending throughout the school year the units performing health care activities.  
Source: data of the Ministry of National Education.

TABL. 10 (57). WYCHOWANIE PRZEDSZKOLNE<sup>a</sup> W ROKU SZKOLNYM 2015/16 (cd.)  
 PRE-PRIMARY EDUCATION<sup>a</sup> IN THE 2015/16 SCHOOL YEAR (cont.)

| WYSZCZEGÓLNIENIE<br>SPECIFICATION                             | Placówki<br>Establishments |   | Miejsca<br>w przed-<br>szkolach<br>Places<br>in nursery<br>schools | Oddziały<br>Sections |   | Dzieci<br>Children |   |
|---|----------------------------|---|--|----------------------|---|--------------------|---|
|   | ogółem<br>total            | w tym<br>przedszkola<br>of which<br>nursery schools |  | ogółem<br>total      | w tym<br>w przedszkolach<br>of which<br>in nursery<br>schools | ogółem<br>total    | w tym<br>w przedszkolach<br>of which<br>in nursery<br>schools |
| POWIAT ROPCZYCKO-<br>-SĘDZISZOWSKI .....                      | 56                         | 16  | 1239   | 111                  | 56  | 2093               | 1191  |
| Gminy miejsko-wiejskie<br><i>Urban-rural gminas</i>           |                            |   |  |                      |   |                    |   |
| Ropczyce .....  | 18                         | 7   | 641  | 43                   | 27  | 920                | 611   |
| miasto <i>urban area</i> .....                                | 9                          | 5   | 565  | 28                   | 23  | 639                | 539   |
| wieś <i>rural area</i> .....                                  | 9                          | 2   | 76   | 15                   | 4   | 281                | 72  |
| Sędziszów Małopolski .....                                    | 17                         | 5   | 369  | 35                   | 19  | 591                | 369   |
| miasto <i>urban area</i> .....                                | 5                          | 3   | 296  | 19                   | 15  | 360                | 296   |
| wieś <i>rural area</i> .....                                  | 12                         | 2   | 73   | 16                   | 4   | 231                | 73  |
| Gminy wiejskie<br><i>Rural gminas</i>                         |                            |   |  |                      |   |                    |   |
| Iwierzycze .....  | 7                          | 1   | 70   | 13                   | 3   | 208                | 57  |
| Ostrów .....  | 8                          | 2   | 75   | 10                   | 3   | 190                | 70  |
| Wielopole Skrzyńskie .....                                    | 6                          | 1   | 84   | 10                   | 4   | 184                | 84  |
| POWIAT RZESZOWSKI .....                                       | 116                        | 45  | 3762   | 253                  | 156   | 5413               | 3600  |
| Gmina miejska<br><i>Urban gmina</i>                           |                            |   |  |                      |   |                    |   |
| Dynów .....   | 2                          | 1   | 185  | 8                    | 7   | 194                | 185   |
| Gminy miejsko-wiejskie<br><i>Urban-rural gminas</i>           |                            |   |  |                      |   |                    |   |
| Błażowa .....   | 7                          | 1   | 150  | 12                   | 6   | 286                | 199   |
| miasto <i>urban area</i> .....                                | 1                          | 1   | 150  | 6                    | 6   | 199                | 199   |
| wieś <i>rural area</i> .....                                  | 6                          | -   | -  | 6                    | -   | 87                 | -   |
| Boguchwała .....  | 11                         | 2   | 275  | 30                   | 11  | 658                | 260   |
| miasto <i>urban area</i> .....                                | 2                          | 1   | 200  | 9                    | 8   | 221                | 198   |
| wieś <i>rural area</i> .....                                  | 9                          | 1   | 75   | 21                   | 3   | 437                | 62  |
| Głogów Małopolski .....                                       | 11                         | 7   | 665  | 30                   | 26  | 675                | 595   |
| miasto <i>urban area</i> .....                                | 3                          | 3   | 390  | 16                   | 16  | 362                | 362   |
| wieś <i>rural area</i> .....                                  | 8                          | 4   | 275  | 14                   | 10  | 313                | 233   |
| Sokołów Małopolski .....                                      | 14                         | 8   | 500  | 30                   | 24  | 612                | 534   |
| miasto <i>urban area</i> .....                                | 2                          | 2   | 222  | 8                    | 8   | 204                | 204   |
| wieś <i>rural area</i> .....                                  | 12                         | 6   | 278  | 22                   | 16  | 408                | 330   |
| Tyczyn .....  | 11                         | 3   | 204  | 19                   | 10  | 374                | 196   |
| miasto <i>urban area</i> .....                                | 4                          | 3   | 204  | 11                   | 10  | 219                | 196   |
| wieś <i>rural area</i> .....                                  | 7                          | -   | -  | 8                    | -   | 155                | -   |
| Gminy wiejskie<br><i>Rural gminas</i>                         |                            |   |  |                      |   |                    |   |
| Chmielnik .....   | 6                          | -   | -  | 11                   | -   | 227                | -   |
| Dynów .....   | 9                          | -   | -  | 8                    | -   | 107                | -   |
| Hyzne .....   | 8                          | -   | -  | 10                   | -   | 185                | -   |
| Kamień .....  | 6                          | 2   | 80   | 8                    | 3   | 162                | 70  |
| Krasne .....  | 4                          | 4   | 394  | 16                   | 16  | 375                | 375   |
| Lubenia .....   | 3                          | -   | -  | 8                    | -   | 158                | -   |
| Swilcza .....   | 10                         | 5   | 379  | 25                   | 16  | 542                | 358   |
| Trzebownisko .....  | 14                         | 12  | 930  | 39                   | 37  | 858                | 828   |
| POWIAT STRYŻOWSKI .....                                       | 50                         | 19  | 1262   | 90                   | 56  | 1620               | 1169  |
| Gmina miejsko-wiejska<br><i>Urban-rural gmina</i>             |                            |   |  |                      |   |                    |   |
| Stryżów .....   | 15                         | 7   | 463  | 30                   | 22  | 537                | 438   |
| miasto <i>urban area</i> .....                                | 4                          | 4   | 343  | 17                   | 17  | 326                | 326   |
| wieś <i>rural area</i> .....                                  | 11                         | 3   | 120  | 13                   | 5   | 211                | 112   |
| Gminy wiejskie<br><i>Rural gminas</i>                         |                            |   |  |                      |   |                    |   |
| Czudec .....  | 7                          | 4   | 310  | 16                   | 13  | 353                | 307   |
| Fryszak .....   | 7                          | 5   | 289  | 15                   | 13  | 277                | 248   |
| Niebylec .....  | 13                         | 2   | 75   | 15                   | 3   | 246                | 71  |
| Wiśniowa .....  | 8                          | 1   | 125  | 15                   | 5   | 207                | 105   |
| Miasto na prawach powiatu:<br><i>City with powiat status:</i> |                            |   |  |                      |   |                    |   |
| Rzeszów .....   | 95                         | 84  | 7306   | 332                  | 320   | 7095               | 6906  |

<sup>a</sup> Łącznie z dziećmi przebywającymi przez cały rok szkolny w placówkach wykonujących działalność leczniczą.  
 Źródło: dane Ministerstwa Edukacji Narodowej.

<sup>a</sup> Including children attending throughout the school year the units performing health care activities.  
 Source: data of the Ministry of National Education.

TABL. 10 (57). WYCHOWANIE PRZEDSZKOLNE<sup>a</sup> W ROKU SZKOLNYM 2015/16 (cd.)  
 PRE-PRIMARY EDUCATION<sup>a</sup> IN THE 2015/16 SCHOOL YEAR (cont.)

| WYSZCZEGÓLNIENIE<br>SPECIFICATION                              | Placówki<br>Establishments |   | Miejsca<br>w przed-<br>szkolach<br>Places<br>in nursery<br>schools | Oddziały<br>Sections |   | Dzieci<br>Children |   |
|--|----------------------------|---|--|----------------------|---|--------------------|---|
|  | ogółem<br>total            | w tym<br>przedszkola<br>of which<br>nursery schools |  | ogółem<br>total      | w tym<br>w przedszkolach<br>of which<br>in nursery<br>schools | ogółem<br>total    | w tym<br>w przedszkolach<br>of which<br>in nursery<br>schools |
| <b>PODREGION TARNOBRZESKI</b><br><i>TARNOBRZESKI SUBREGION</i> | <b>381</b>                 | <b>179</b>  | <b>14113</b>   | <b>859</b>           | <b>589</b>  | <b>17309</b>       | <b>12727</b>  |
| POWIAT DĘBICKI .....   | 88                         | 37  | 3065   | 194                  | 126   | 4032               | 2762  |
| Gmina miejska<br><i>Urban gmina</i>                            |                            |   |  |                      |   |                    |   |
| Dębica .....   | 20                         | 16  | 1724   | 77                   | 71  | 1632               | 1528  |
| Gminy miejsko-wiejskie<br><i>Urban-rural gminas</i>            |                            |   |  |                      |   |                    |   |
| Brzostek .....   | 11                         | 1   | 75   | 17                   | 3   | 347                | 75  |
| miasto <i>urban area</i> .....                                 | 2                          | 1   | 75   | 6                    | 3   | 142                | 75  |
| wieś <i>rural area</i> .....                                   | 9                          | -   | -  | 11                   | -   | 205                | -   |
| Piłzno .....   | 13                         | 3   | 225  | 26                   | 9   | 570                | 228   |
| miasto <i>urban area</i> .....                                 | 3                          | 2   | 175  | 9                    | 7   | 225                | 177   |
| wieś <i>rural area</i> .....                                   | 10                         | 1   | 50   | 17                   | 2   | 345                | 51  |
| Gminy wiejskie<br><i>Rural gminas</i>                          |                            |   |  |                      |   |                    |   |
| Czarna .....   | 11                         | 2   | 150  | 17                   | 7   | 311                | 146   |
| Dębica .....   | 17                         | 10  | 570  | 30                   | 22  | 699                | 512   |
| Jodłowa .....  | 5                          | -   | -  | 7                    | -   | 113                | -   |
| Zyraków .....  | 11                         | 5   | 321  | 20                   | 14  | 360                | 273   |
| POWIAT LEŻAJSKI .....  | 35                         | 16  | 1479   | 87                   | 57  | 1936               | 1372  |
| Gmina miejska<br><i>Urban gmina</i>                            |                            |   |  |                      |   |                    |   |
| Leżajsk .....  | 5                          | 4   | 491  | 19                   | 17  | 439                | 425   |
| Gmina miejsko-wiejska<br><i>Urban-rural gmina</i>              |                            |   |  |                      |   |                    |   |
| Nowa Sarzyna .....   | 9                          | 4   | 388  | 26                   | 16  | 590                | 393   |
| miasto <i>urban area</i> .....                                 | 2                          | 2   | 225  | 9                    | 9   | 231                | 231   |
| wieś <i>rural area</i> .....                                   | 7                          | 2   | 163  | 17                   | 7   | 359                | 162   |
| Gminy wiejskie<br><i>Rural gminas</i>                          |                            |   |  |                      |   |                    |   |
| Grodzisko Dolne .....  | 8                          | 4   | 165  | 11                   | 7   | 254                | 176   |
| Kuryłówka .....  | 3                          | -   | -  | 6                    | -   | 132                | -   |
| Leżajsk .....  | 10                         | 4   | 435  | 25                   | 17  | 521                | 378   |
| POWIAT MIELECKI .....  | 90                         | 48  | 3759   | 223                  | 164   | 4497               | 3408  |
| Gmina miejska<br><i>Urban gmina</i>                            |                            |   |  |                      |   |                    |   |
| Mielec .....   | 22                         | 21  | 2151   | 97                   | 96  | 2036               | 2030  |
| Gmina miejsko-wiejska<br><i>Urban-rural gmina</i>              |                            |   |  |                      |   |                    |   |
| Gminy miejsko-wiejskie<br><i>Urban-rural gminas</i>            |                            |   |  |                      |   |                    |   |
| Przeclaw .....   | 7                          | 2   | 220  | 16                   | 9   | 362                | 215   |
| miasto <i>urban area</i> .....                                 | 1                          | 1   | 150  | 6                    | 6   | 151                | 151   |
| wieś <i>rural area</i> .....                                   | 6                          | 1   | 70   | 10                   | 3   | 211                | 64  |
| Radomyśl Wielki .....  | 18                         | 13  | 604  | 29                   | 24  | 537                | 476   |
| miasto <i>urban area</i> .....                                 | 4                          | 3   | 190  | 7                    | 6   | 171                | 146   |
| wieś <i>rural area</i> .....                                   | 14                         | 10  | 414  | 22                   | 18  | 366                | 330   |
| Gminy wiejskie<br><i>Rural gminas</i>                          |                            |   |  |                      |   |                    |   |
| Borowa .....   | 3                          | -   | -  | 7                    | -   | 147                | -   |
| Czermin .....  | 6                          | 1   | 170  | 13                   | 7   | 280                | 168   |
| Gawłuszowice .....   | 1                          | -   | -  | 3                    | -   | 58                 | -   |
| Mielec .....   | 14                         | 6   | 340  | 25                   | 15  | 459                | 287   |
| Padew Narodowa .....   | 4                          | 2   | 99   | 10                   | 6   | 156                | 80  |
| Tuszów Narodowy .....  | 8                          | 2   | 100  | 13                   | 4   | 254                | 77  |
| Wadowice Górne .....   | 7                          | 1   | 75   | 10                   | 3   | 208                | 75  |

<sup>a</sup> Łącznie z dziećmi przebywającymi przez cały rok szkolny w placówkach wykonujących działalność leczniczą.  
 Źródło: dane Ministerstwa Edukacji Narodowej.

<sup>a</sup> Including children attending throughout the school year the units performing health care activities.  
 Source: data of the Ministry of National Education.



TABL. 10 (57). WYCHOWANIE PRZEDSZKOLNE <sup>a</sup> W ROKU SZKOLNYM 2015/16 (dok.)  
 PRE-PRIMARY EDUCATION <sup>a</sup> IN THE 2015/16 SCHOOL YEAR (cont.)

| WYSZCZEGÓLNIENIE<br>SPECIFICATION                             | Placówki<br>Establishments |   | Miejsca<br>w przed-<br>szkolach<br>Places<br>in nursery<br>schools | Oddziały<br>Sections |   | Dzieci<br>Children |   |
|---|----------------------------|---|--|----------------------|---|--------------------|---|
|   | ogółem<br>total            | w tym<br>przedszkola<br>of which<br>nursery schools |  | ogółem<br>total      | w tym<br>w przedszkolach<br>of which<br>in nursery<br>schools | ogółem<br>total    | w tym<br>w przedszkolach<br>of which<br>in nursery<br>schools |
| POWIAT NIŻAŃSKI .....   | 49                         | 12  | 849  | 82                   | 35  | 1515               | 748   |
| Gminy miejsko-wiejskie<br><i>Urban-rural gminas</i>           |                            |   |  |                      |   |                    |   |
| Nisko .....   | 12                         | 4   | 360  | 27                   | 14  | 516                | 301   |
| miasto <i>urban area</i> .....                                | 8                          | 3   | 335  | 20                   | 13  | 396                | 276   |
| wieś <i>rural area</i> .....                                  | 4                          | 1   | 25   | 7                    | 1   | 120                | 25  |
| Rudnik nad Sanem .....  | 8                          | 2   | 155  | 14                   | 6   | 255                | 150   |
| miasto <i>urban area</i> .....                                | 6                          | 2   | 155  | 11                   | 6   | 206                | 150   |
| wieś <i>rural area</i> .....                                  | 2                          | -   | -  | 3                    | -   | 49                 | -   |
| Ulanów .....  | 5                          | 1   | 70   | 9                    | 3   | 133                | 51  |
| miasto <i>urban area</i> .....                                | 1                          | 1   | 70   | 3                    | 3   | 51                 | 51  |
| wieś <i>rural area</i> .....                                  | 4                          | -   | -  | 6                    | -   | 82                 | -   |
| Gminy wiejskie<br><i>Rural gminas</i>                         |                            |   |  |                      |   |                    |   |
| Harasiuki .....   | 7                          | 2   | 54   | 8                    | 3   | 156                | 52  |
| Jarocin .....   | 7                          | -   | -  | 6                    | -   | 103                | -   |
| Jeżowe .....  | 8                          | 2   | 150  | 14                   | 6   | 263                | 122   |
| Krzyszów .....  | 2                          | 1   | 60   | 4                    | 3   | 89                 | 72  |
| POWIAT STALOWOWOLSKI ....                                     | 59                         | 31  | 2237   | 134                  | 93  | 2590               | 2049  |
| Gmina miejska<br><i>Urban gmina</i>                           |                            |   |  |                      |   |                    |   |
| Stalowa Wola .....  | 25                         | 20  | 1586   | 81                   | 67  | 1645               | 1511  |
| Gmina miejsko-wiejska<br><i>Urban-rural gmina</i>             |                            |   |  |                      |   |                    |   |
| Zaklików .....  | 4                          | 3   | 225  | 10                   | 9   | 175                | 166   |
| miasto <i>urban area</i> .....                                | 1                          | 1   | 100  | 4                    | 4   | 80                 | 80  |
| wieś <i>rural area</i> .....                                  | 3                          | 2   | 125  | 6                    | 5   | 95                 | 86  |
| Gminy wiejskie<br><i>Rural gminas</i>                         |                            |   |  |                      |   |                    |   |
| Bojanów .....   | 4                          | 2   | 150  | 8                    | 6   | 185                | 140   |
| Pysznicza .....   | 7                          | 2   | 84   | 11                   | 4   | 188                | 73  |
| Radomyśl nad Sanem .....                                      | 8                          | 1   | 50   | 9                    | 2   | 140                | 39  |
| Zaleszany .....   | 11                         | 3   | 142  | 15                   | 5   | 257                | 120   |
| POWIAT TARNOBRZESKI .....                                     | 39                         | 15  | 1145   | 73                   | 49  | 1366               | 1033  |
| Gminy miejsko-wiejskie<br><i>Urban-rural gminas</i>           |                            |   |  |                      |   |                    |   |
| Baranów Sandomierski .....                                    | 8                          | 6   | 330  | 16                   | 14  | 280                | 259   |
| miasto <i>urban area</i> .....                                | 2                          | 2   | 95   | 4                    | 4   | 67                 | 67  |
| wieś <i>rural area</i> .....                                  | 6                          | 4   | 235  | 12                   | 10  | 213                | 192   |
| Nowa Dęba .....   | 16                         | 4   | 390  | 28                   | 16  | 477                | 346   |
| miasto <i>urban area</i> .....                                | 4                          | 4   | 390  | 16                   | 16  | 346                | 346   |
| wieś <i>rural area</i> .....                                  | 12                         | -   | -  | 12                   | -   | 131                | -   |
| Gminy wiejskie<br><i>Rural gminas</i>                         |                            |   |  |                      |   |                    |   |
| Gorzyce .....   | 8                          | 3   | 250  | 17                   | 12  | 343                | 261   |
| Grębów .....  | 7                          | 2   | 175  | 12                   | 7   | 266                | 167   |
| Miasto na prawach powiatu:<br><i>City with powiat status:</i> |                            |   |  |                      |   |                    |   |
| Tarnobrzeg .....  | 21                         | 20  | 1579   | 66                   | 65  | 1373               | 1355  |

<sup>a</sup> Łącznie z dziećmi przebywającymi przez cały rok szkolny w placówkach wykonujących działalność leczniczą.  
 Źródło: dane Ministerstwa Edukacji Narodowej.

<sup>a</sup> Including children attending throughout the school year the units performing health care activities.  
 Source: data of the Ministry of National Education.

## DZIAŁ VIII. OCHRONA ZDROWIA I POMOC SPOŁECZNA

### Uwagi ogólne

1. Dane o ochronie zdrowia - jeśli nie zaznaczono inaczej – podaje się łącznie z danymi o placówkach podległych resortom obrony narodowej, spraw wewnętrznych i administracji oraz do 2011 r. – Agencji Bezpieczeństwa Wewnętrznego; z wyłączeniem ochrony zdrowia w zakładach karnych.

2. Ustawa z dnia 15 IV 2011 r. o działalności leczniczej (tekst jednolity Dz. U. 2016 poz. 1638), z późniejszymi zmianami, która zastąpiła ustawę o zakładach opieki zdrowotnej – określa m.in. zasady wykonywania działalności leczniczej oraz zasady funkcjonowania placówek leczniczych.

Prezentowane w dziale dane dotyczą placówek (do 2011 r. – zakłady opieki zdrowotnej) wykonujących działalność leczniczą w zakresie:

- a) ambulatoryjnej opieki zdrowotnej (przychodnie łącznie z ośrodkami zdrowia, poradniami, ambulatoriami i izbami chorych oraz zakładami badań diagnostycznych i medycznymi laboratoriami diagnostycznymi),
- b) stacjonarnej opieki zdrowotnej (szpitale ogólne, psychiatryczne i uzdrowiskowe, zakłady opiekuńczo-lecznicze i pielęgnacyjno-opiekuńcze, hospicja, oddziały opieki paliatywnej, ośrodki leczenia odwykowego, ośrodki rehabilitacyjne dla narkomanów, regionalne ośrodki psychiatrii sądowej, sanatoria).

Na mocy wymienionej ustawy działalność lecznicza może być też wykonywana przez praktyki zawodowe (indywidualne lub grupowe) – lekarzy, lekarzy dentyków oraz pielęgniarów lub położnych.

3. Dane o **łóżkach w szpitalach ogólnych** nie obejmują miejsc dziennych na oddziałach szpitalnych oraz do 2007 r. miejsc (łóżek i Inkubatorów) dla noworodków.

4. Dane o **aptekach ogólnodostępnych** nie obejmują aptek działających w strukturze i na potrzeby szpitali.

**Punkty apteczne** są to ogólnodostępne punkty sprzedaży leków gotowych, których asortyment jest ściśle określony i są głównie usytuowane na terenach wiejskich.

5. **Porady udzielone przez lekarzy i lekarzy dentyków** w zakresie ambulatoryjnej opieki zdrowotnej podano łącznie z badaniami profilaktycznymi i orzeczeniami wojskowych komisji lekarskich oraz bez porad udzielonych w izbach przyjęć szpitali ogólnych.

6. Zgodnie z ustawą z dnia 4 II 2011 r. o opiece nad dziećmi do lat 3 (tekst jednolity Dz. U. 2015 poz. 1217) opieka może być organizowana w formie żłobka oraz od 2011 r. – klubu dziecięcego, sprawowana przez dziennego opiekuna oraz nianię.

## CHAPTER VIII. HEALTH CARE AND SOCIAL WELFARE

### General notes

1. *The data concerning health care – unless otherwise stated – are given including health care units subordinated to the Ministry of National Defence, the Ministry of the Interior and Administration and until 2011 – the Internal Security Agency; excluding health care in prisons.*

2. *The Law on Health Care Activities, dated 15 IV 2011 (uniform text Journal of Laws 2016 item 1638), with later amendments, replacing the Law on Care Health Facilities – specifies, among others, the rules of performing health care activities and of the functioning of health care units.*

*Data presented in the chapter concern the units (until 2011 – health care facilities) performing health care activities in the following areas:*

- a) out-patient health care (out-patients departments including health centres, clinics, ambulatory departments and infirmaries, diagnostic facilities and medical diagnostic laboratories),*
- b) in-patient health care (hospitals – general, mental and health resorts, chronic medical care homes, nursing homes, hospices, palliative care wards, detoxification centres, addiction recovery centres, regional centres of forensic psychiatry, sanatoria).*

*Under that said law, health care activity can be carried out also by professional practices (individual or group) – doctors, dentists and nurses or midwives.*

3. *Data regarding beds in general hospitals do not include day-time places in hospital wards and until 2007 – places (beds and incubators) for newborns.*

4. *Generally available pharmacies do not included pharmacies, which operate in the structure and for needs of hospitals.*

*Pharmaceutical outlets are sales outlets for selling prepared medicines, the range of which is precisely defined and are located in rural areas.*

5. *Consultations provided by doctors and dentists are presented together with preventive examinations, and with the opinions of military medical commissions also excluding consultations provided by doctors in admission rooms in general hospitals.*

6. *According to the Law on Childcare for children younger than 3 years, dated 4 February 2011 (uniform text Journal of Laws 2015 item 1217) care can be organized in the form of nurseries, as well as since 2011 – children's clubs, provided by day carer and nanny.*

7. Dane dotyczące **wspierania rodziny** oraz **pieczy zastępczej**, prezentowane są zgodnie z ustawą z dnia 9 VI 2011 r. o wspieraniu rodziny oraz systemie pieczy zastępczej (jednolity tekst Dz. U. 2016 poz. 575).

8. **Rodzina piecza zastępcza** jest sprawowana w przypadku niemożności zapewnienia dziecku opieki i wychowania przez rodziców. Zapewnia pracę z rodziną umożliwiającą powrót dziecka do rodziny lub gdy jest to niemożliwe – dążenie do przysposobienia dziecka, przygotowanie dziecka do samodzielnego i odpowiedzialnego życia, zaspokojenie potrzeb emocjonalnych dzieci ze szczególnym uwzględnieniem potrzeb bytowych, zdrowotnych, edukacyjnych, kulturalno-rekreacyjnych i religijnych.

Formami rodzinnej pieczy zastępczej są:

1) **rodziny zastępcze:**

- a) spokrewnione,
- b) niezawodowe, umieszcza się w tym samym czasie nie więcej niż 3 dzieci (z wyjątkiem licznego rodzeństwa),
- c) zawodowe – umieszcza się w tym samym czasie nie więcej niż 3 dzieci (z wyjątkiem licznego rodzeństwa); w tym:
  - zawodowe pełniące funkcję pogotowia rodzinnego - przyjmują dzieci na podstawie orzeczenia sądu w przypadku gdy dziecko zostało doprowadzone przez Policję lub Straż Graniczną, na wniosek rodziców, dziecka lub innej osoby w przypadku, o którym mowa w art. 12a ustawy z dnia 29 VII 2005 r. o przeciwdziałaniu przemocy w rodzinie (tekst jednolity Dz. U. 2015 poz. 1390), z późniejszymi zmianami,
  - zawodowe specjalistyczne - umieszcza się w nich w szczególności: dzieci legitymujące się orzeczeniem o niepełnosprawności lub orzeczeniem o znacznym lub umiarkowanym stopniu niepełnosprawności, dzieci na podstawie ustawy z dnia 26 X 1982 r. o postępowaniu w sprawach nieletnich (tekst jednolity Dz. U. 2014 Nr 383, z późniejszymi zmianami), małoletnie matki z dziećmi,

2) **rodzinne domy dziecka** – w tym samym czasie, może w nich przebywać łącznie nie więcej niż 8 dzieci (z wyjątkiem licznego rodzeństwa).

7. **Instytucjonalna piecza zastępcza** jest sprawowana w formie:

1) **placówki opiekuńczo-wychowawczej**, która jest prowadzona jako placówka typu:

- a) **interwencyjnego** – zapewnia doraźną opiekę nad dzieckiem w czasie trwania sytuacji kryzysowej, w szczególności placówka jest obowiązana przyjmując dziecko w przypadkach wymagających natychmiastowego zapewnienia mu opieki,
- b) **rodzinnego** – wychowuje dzieci w różnym wieku, w tym dorastające i usamodzielniające się; umożliwia wspólne wychowanie i opiekę licznemu rodzeństwu; współpracuje z koordynatorem rodzinnej pieczy zastępczej i asystentem rodziny,
- c) **socjalizacyjnego** – zapewnia dziecku całodobową opiekę i wychowanie oraz zaspokaja jego niezbędne potrzeby,

7. *Data concerning family support and foster care are presented according to the Law of Family Support and Foster Care System, dated 9 VI 2011 (uniform text Journal of Laws 2016 item 575).*

8. *Family foster care shall be exercised in case when it is impossible for the parents to provide care and education for a child. It guarantees a work with a family to make possibility for a child to return to its family, or when it is impossible – efforts aimed at child's adoption; preparation of a child to live an independent and responsible life; satisfaction of children's emotional needs, in particular the needs related to welfare, healthcare, education, culture, recreation and religious.*

*The forms of family foster care are the following:*

1) **foster family:**

- a) *related,*
  - b) *non-professional - placed in it may be not more than 3 children (except for numerous siblings),*
  - c) *professional - placed in it may be not more than 3 children (except for numerous siblings) including:*
    - *professional that performs the function of a family emergency house shall receive a child on the basis of a court ruling, case when a child was escorted by Police or Border Guard, upon consent of parents, child or another person in the case referred to in Article 12a of the Law on Counteracting Domestic Violence, dated 29 VII 2005 (uniform text Journal of Laws 2015, item 1390), with later amendments,*
    - *professional specialized shall receive in particular: children with a disability certificate or a certificate of high or moderate level of disability, children on the basis of the Law on Proceedings Involving Juveniles, dated 26 X 1982 (uniform text Journal of Laws 2014 No. 383, with later amendments), underage mothers with children,*
- 2) **foster homes** – placed in it may be not more than 8 children (except for numerous siblings).

7. *Institutional foster care shall be exercised in the form of:*

1) **care and education centre**, shall be exercised in the form of:

- a) **an intervention** - provides immediate care for a child in the crisis situation, especially if it is required for the centre to place the child under immediate care,
- b) **a family** – educates children of various age groups, including adolescents and those becoming independent; enables common education and care for numerous siblings; cooperate with a family foster care coordinator and a family assistant,
- c) **a socialization** – provides a child with full-time care and education, and fulfil its needs, especially emotional, development, health, living, social and religious needs, implements a child assistance plan prepared in cooperation with a family assistant, enables contacts with parents and

w szczególności emocjonalne, rozwojowe, zdrowotne, bytowe, społeczne i religijne; realizuje przygotowany we współpracy z asystentem rodziny plan pomocy dziecku; umożliwia kontakt dziecka z rodzicami i innymi osobami bliskimi, podejmuje działania w celu powrotu dziecka do rodziny; zapewnia dziecku dostęp do kształcenia dostosowanego do jego wieku i możliwości rozwojowych; obejmuje dziecko działaniami terapeutycznymi, zapewnia korzystanie z przysługujących świadczeń zdrowotnych,

d) **specjalistyczno-terapeutycznego** – sprawuje opiekę nad dzieckiem o indywidualnych potrzebach, w szczególności: legitymującym się orzeczeniem o niepełnosprawności albo orzeczeniem o umiarkowanym lub znacznym stopniu niepełnosprawności; wymagającym stosowania specjalnych metod wychowawczych i specjalistycznej terapii; wymagającym wyrównywania opóźnień rozwojowych i edukacyjnych. Placówka, zapewnia zajęcia wychowawcze, socjoterapeutyczne, korekcyjne, kompensacyjne, logopedyczne, terapeutyczne, rekompensujące braki w wychowaniu w rodzinie i przygotowujące do życia społecznego, a dzieciom niepełnosprawnym także odpowiednią rehabilitację i zajęcia rewalidacyjne;

2) **regionalnej placówki opiekuńczo-terapeutycznej**

- umieszczane są w niej dzieci, które ze względu na stan zdrowia wymagają stosowania specjalistycznej opieki i rehabilitacji i nie mogą zostać umieszczone w rodzinnej pieczy zastępczej lub w placówce opiekuńczo-wychowawczej. W tym samym czasie można w niej umieścić nie więcej niż 30 dzieci;

3) **interwencyjnego ośrodka preadopcyjnego**

- umieszcza się w nim dzieci do ukończenia pierwszego roku życia, które wymagają specjalistycznej opieki i w okresie oczekiwania na przysposobienie nie mogą zostać umieszczone w rodzinnej pieczy zastępczej. W ośrodku, w tym samym czasie, można umieścić nie więcej niż 20 dzieci.

8. Dane o **domach i zakładach pomocy społecznej** dotyczą placówek, dla których organami prowadzącymi są: jednostki samorządu terytorialnego, stowarzyszenia, organizacje społeczne, kościoły i związki wyznaniowe, fundacje, osoby fizyczne i prawne. Rodzaje domów i zakładów prezentuje się zgodnie z ustawą o pomocy społecznej z dnia 12 III 2004 r. (tekst jednolity Dz. U. 2016 poz. 930).

*other close persons, unless otherwise decided by a court, takes actions aimed at the child's return to a family, provides a child with access to education adjusted to his/her age and development skills, provides a child with therapeutic actions, provides access to eligible healthcare services,*

d) **a specialist therapy** - provides care for a child with individual needs, in particular: a child with a disability certificate or a certificate of high or moderate level of disability, a child requiring the application of special education methods and specialist therapy, a child requiring dealing with their developmental and emotional retardation. The centre provides educational, socio-therapeutic, corrective, compensating, speech therapy, and therapeutic activities compensating for lacks in upbringing in a family and preparing for social life, as well as proper rehabilitation for disabled children;

2) **regional care and therapy centre** – a centre where children shall be placed, due to their health condition requiring specialist care and rehabilitation and cannot be placed in family foster care or a care and education centre. The total number of 30 children at most may be placed in a regional care and therapy centre at the same time.

3) **pre-adoptive intervention centre** – a centre where shall be placed children up to the 1 year old, requiring special care who, waiting for adoption, cannot be covered by family foster care. The total number of 20 children at most may be placed in a pre-adoptive intervention centre at the same time.

8. Data concerning **social welfare homes and facilities** are related to the institutions for which the founding bodies are: local self-government entities, associations, social organizations, churches and religious associations, foundations, natural and legal persons. Types of social welfare homes and facilities are presented in accordance with the Act on Social Assistance of 12 III 2004 (uniform text Journal of Laws 2016 item 930).

TABLE 1 (58). **ŁÓŻKA W SZPITALACH OGÓLNYCH, APTEKI OGÓLNODOSTĘPNE I PUNKTY APTECZNE W 2015 R.**  
Stan w dniu 31 XII  
**BEDS IN GENERAL HOSPITALS, GENERALLY AVAILABLE PHARMACIES AND PHARMACEUTICAL OUTLETS IN 2015**  
As of 31 XII

| WYSZCZEGÓLNIENIE<br>SPECIFICATION                                    | Łóżka w szpitalach ogólnych <sup>a</sup><br>Beds in general hospitals <sup>a</sup> | Apteki <sup>b</sup><br>Pharmacies <sup>b</sup> | Punkty apteczne <sup>b</sup><br>Pharmaceutical outlets <sup>b</sup> |
|--|--|--|---|
| <b>WOJEWÓDZTWO</b> .....<br><i>VOIVODSHIP</i>                        | <b>10249</b>   | <b>655</b>                                     | <b>134</b>  |
| <b>Podregion krośnieński</b> .....<br><i>Krośnieński subregion</i>   | <b>2269</b>  | <b>153</b>                                     | <b>45</b>   |
| Powiaty: <i>Powiaty:</i>   |  |  |   |
| bieszczadzki .....   | 124  | 5  | 2   |
| brzozowski .....   | 492  | 15   | 13  |
| jasielski .....  | 404  | 34   | 6   |
| krośnieński .....  | -  | 26   | 16  |
| leski .....  | 165  | 8  | 2   |
| sanocki .....  | 420  | 33   | 6   |
| Miasto na prawach powiatu:<br><i>City with powiat status:</i>        |  |  |   |
| Krosno .....   | 664  | 32   | -   |
| <b>Podregion przemyski</b> .....<br><i>Przemyski subregion</i>       | <b>1847</b>  | <b>121</b>                                     | <b>20</b>   |
| Powiaty: <i>Powiaty:</i>   |  |  |   |
| jarosławski .....  | 285  | 38   | 5   |
| lubaczowski .....  | 248  | 19   | 1   |
| przemyski .....  | -  | 7  | 6   |
| przeworski .....   | 300  | 22   | 8   |
| Miasto na prawach powiatu:<br><i>City with powiat status:</i>        |  |  |   |
| Przemysł .....   | 1014   | 35   | -   |
| <b>Podregion rzeszowski</b> .....<br><i>Rzeszowski subregion</i>     | <b>3191</b>  | <b>199</b>                                     | <b>36</b>   |
| Powiaty: <i>Powiaty:</i>   |  |  |   |
| kolbuszowski .....   | 201  | 11   | 6   |
| łańcucki .....   | 257  | 27   | 4   |
| ropczycko-sędziszowski .....   | 81   | 19   | 5   |
| rzeszowski .....   | 204  | 32   | 15  |
| strzyżowski .....  | 123  | 18   | 5   |
| Miasto na prawach powiatu:<br><i>City with powiat status:</i>        |  |  |   |
| Rzeszów .....  | 2325   | 92   | 1   |
| <b>Podregion tarnobrzeski</b> .....<br><i>Tarnobrzeski subregion</i> | <b>2942</b>  | <b>182</b>                                     | <b>33</b>   |
| Powiaty: <i>Powiaty:</i>   |  |  |   |
| dębicki .....  | 516  | 35   | 9   |
| leżajski .....   | 425  | 17   | 6   |
| mielecki .....   | 550  | 40   | 2   |
| niżański .....   | 230  | 18   | 3   |
| stalowowski .....  | 561  | 39   | 5   |
| tarnobrzeski .....   | 277  | 14   | 8   |
| Miasto na prawach powiatu:<br><i>City with powiat status:</i>        |  |  |   |
| Tarnobrzeg .....   | 383  | 19   | -   |

<sup>a</sup> Łącznie z łózkami i inkubatorami dla noworodków. <sup>b</sup> Patrz uwagi ogólne do działu „Ochrona zdrowia i pomoc społeczna”, ust. 3.  
Źródło: w zakresie szpitali ogólnych - Dane Ministerstwa Zdrowia i Ministerstwa Spraw Wewnętrznych.

<sup>a</sup> Including beds and incubators for newborns. <sup>b</sup> See general notes to the chapter “Health care and social welfare” item 3.  
Source: in regard to general hospitals – data of the Ministry of Health and the Ministry of Interior.

TABL. 2 (59). **AMBULATORYJNA OPIEKA ZDROWOTNA W 2015 R.**  
Stan w dniu 31 XII  
**OUT-PATIENT HEALTH CARE IN 2015**  
As of 31 XII

| WYSZCZEGÓLNIENIE<br>SPECIFICATION                                    | Przychodnie<br>Out-patients<br>departments | Praktyki<br>lekarskie <sup>a</sup><br>Medical<br>practices <sup>a</sup> | Porady udzielone <sup>b</sup><br>Consultations provided <sup>b</sup> |                      |                           |                               |
|--|--|---|--|----------------------|---------------------------|-------------------------------|
|  |  |   | ogółem<br>total  | lekarskie<br>medical | stomatologiczne<br>dental | na 1 mieszkańca<br>per capita |
|  |  |   | w tys. in thous.   |                      |                           |                               |
| <b>WOJEWÓDZTWO</b> .....<br><i>VOIVODSHIP</i>                        | <b>1137</b>                                | <b>539</b>  | <b>16024,4</b>   | <b>14220,8</b>       | <b>1803,6</b>             | <b>7,5</b>                    |
| <b>Podregion krośnieński</b> .....<br><i>Krośnieński subregion</i>   | <b>242</b>                                 | <b>131</b>  | <b>3554,3</b>  | <b>3143,1</b>        | <b>411,2</b>              | <b>7,3</b>                    |
| Powiaty: <i>Powiats:</i>   |  |   |  |                      |                           |                               |
| bieszczadzki .....   | 9  | 11  | 148,7  | 139,0                | 9,7                       | 6,7                           |
| brzozowski .....   | 39   | 19  | 478,0  | 436,2                | 41,8                      | 7,2                           |
| jasielski .....  | 38   | 26  | 820,5  | 711,7                | 108,8                     | 7,1                           |
| krośnieński .....  | 57   | 18  | 631,2  | 556,6                | 74,6                      | 5,6                           |
| leski .....  | 17   | 9   | 174,1  | 157,9                | 16,2                      | 6,1                           |
| sanocki .....  | 50   | 34  | 586,3  | 531,8                | 54,5                      | 6,5                           |
| Miasto na prawach powiatu:<br><i>City with powiat status:</i>        |  |   |  |                      |                           |                               |
| Krosno .....   | 32   | 14  | 715,5  | 609,9                | 105,6                     | 15,3                          |
| <b>Podregion przemyski</b> .....<br><i>Przemyski subregion</i>       | <b>211</b>                                 | <b>86</b>   | <b>2629,8</b>  | <b>2388,7</b>        | <b>241,0</b>              | <b>6,7</b>                    |
| Powiaty: <i>Powiats:</i>   |  |   |  |                      |                           |                               |
| jarosławski .....  | 53   | 34  | 812,7  | 753,1                | 59,6                      | 6,7                           |
| lubaczowski .....  | 33   | 4   | 358,8  | 334,7                | 24,2                      | 6,3                           |
| przemyski .....  | 24   | 9   | 224,8  | 198,4                | 26,4                      | 3,0                           |
| przeworski .....   | 45   | 19  | 450,8  | 405,8                | 45,0                      | 5,7                           |
| Miasto na prawach powiatu:<br><i>City with powiat status:</i>        |  |   |  |                      |                           |                               |
| Przemysł .....   | 56   | 20  | 782,6  | 696,8                | 85,9                      | 15,3                          |
| <b>Podregion rzeszowski</b> .....<br><i>Rzeszowski subregion</i>     | <b>401</b>                                 | <b>127</b>  | <b>5740,5</b>  | <b>5020,2</b>        | <b>720,3</b>              | <b>9,1</b>                    |
| Powiaty: <i>Powiats:</i>   |  |   |  |                      |                           |                               |
| kolbuszowski .....   | 31   | 18  | 368,1  | 329,9                | 38,1                      | 5,9                           |
| łańcucki .....   | 28   | 32  | 502,5  | 461,9                | 40,6                      | 6,3                           |
| ropczycko-sędziszowski .....   | 32   | 15  | 491,8  | 444,5                | 47,3                      | 6,7                           |
| rzeszowski .....   | 90   | 15  | 877,4  | 744,9                | 132,4                     | 5,2                           |
| strzyżowski .....  | 39   | 9   | 365,6  | 328,3                | 37,2                      | 5,9                           |
| Miasto na prawach powiatu:<br><i>City with powiat status:</i>        |  |   |  |                      |                           |                               |
| Rzeszów .....  | 181  | 38  | 3135,2   | 2710,5               | 424,6                     | 16,9                          |
| <b>Podregion tarnobrzeski</b> .....<br><i>Tarnobrzeski subregion</i> | <b>283</b>                                 | <b>195</b>  | <b>4099,9</b>  | <b>3668,8</b>        | <b>431,1</b>              | <b>6,6</b>                    |
| Powiaty: <i>Powiats:</i>   |  |   |  |                      |                           |                               |
| dębicki .....  | 42   | 35  | 688,7  | 621,7                | 67,0                      | 5,1                           |
| leżajski .....   | 38   | 20  | 484,0  | 447,0                | 37,1                      | 6,9                           |
| mielecki .....   | 66   | 41  | 884,0  | 776,5                | 107,4                     | 6,5                           |
| niżański .....   | 33   | 22  | 398,4  | 365,1                | 33,3                      | 5,9                           |
| stalowowolski .....  | 47   | 39  | 823,4  | 710,4                | 113,0                     | 7,6                           |
| tarnobrzeski .....   | 26   | 13  | 292,6  | 263,7                | 28,9                      | 5,4                           |
| Miasto na prawach powiatu:<br><i>City with powiat status:</i>        |  |   |  |                      |                           |                               |
| Tarnobrzeg .....   | 31   | 25  | 528,9  | 484,5                | 44,4                      | 11,1                          |

<sup>a</sup> Dane obejmują podmioty, które podpisały kontrakty z Narodowym Funduszem Zdrowia lub z przychodniami. <sup>b</sup> W ciągu roku; łącznie z poradami opłacanymi przez pacjentów (środki niepubliczne); bez porad udzielonych w izbach przyjęć szpitali ogólnych – 316,5 tys. porad.

<sup>a</sup> Data concern entities that have signed contract with National Health Fund or without patients departments. <sup>b</sup> During the year; including consultations paid by patients (non-public funds); excluding consultation provided by doctors in admission rooms in general hospitals – 316,5 thous. consultations.

TABL. 3 (60). **ŻŁOBKI I KLUBY DZIECIĘCE W 2015 R.**  
Stan w dniu 31 XII  
**NURSERIES AND CHILDREN'S CLUBS IN 2015**  
As of 31 XII

| WYSZCZEGÓLNIENIE<br>SPECIFICATION                             | Żłobki<br>Nurseries | Oddziały żłobkowe<br>Nursery wards | Kluby dziecięce<br>Children's clubs | Miejsca w żłobkach<br>i klubach dziecięcych <sup>a</sup><br>Places in<br>nurseries and<br>children's clubs <sup>a</sup> | Dzieci<br>przebywające<br>w żłobkach<br>i klubach dziecięcych<br>w ciągu roku <sup>a</sup><br>Children staying in<br>nurseries and<br>children's clubs<br>during the year <sup>a</sup> |
|---|---------------------|------------------------------------|-------------------------------------|---|--|
| <b>WOJEWÓDZTWO</b> .....                                      | <b>77</b>           | <b>1</b>                           | <b>11</b>                           | <b>3590</b>   | <b>5162</b>  |
| <i>VOIVODSHIP</i>   |                     |                                    |                                     |   |  |
| <b>Podregion krośnieński</b> .....                            | <b>12</b>           | <b>-</b>                           | <b>1</b>                            | <b>442</b>  | <b>691</b>   |
| <i>Krośnieński subregion</i>                                  |                     |                                    |                                     |   |  |
| Powiaty: <i>Poviats:</i>                                      |                     |                                    |                                     |   |  |
| brzozowski .....  | 1                   | -                                  | -                                   | 25  | 40   |
| jasielski .....   | 1                   | -                                  | -                                   | 30  | 55   |
| krośnieński .....   | 1                   | -                                  | 1                                   | 36  | 51   |
| sanocki .....   | 3                   | -                                  | -                                   | 176   | 271  |
| Miasto na prawach powiatu:<br><i>City with powiat status:</i> |                     |                                    |                                     |   |  |
| Krosno .....  | 6                   | -                                  | -                                   | 175   | 274  |
| <b>Podregion przemyski</b> .....                              | <b>15</b>           | <b>-</b>                           | <b>1</b>                            | <b>342</b>  | <b>389</b>   |
| <i>Przemyski subregion</i>                                    |                     |                                    |                                     |   |  |
| Powiaty: <i>Poviats:</i>                                      |                     |                                    |                                     |   |  |
| jarosławski .....   | 2                   | -                                  | -                                   | 72  | 75   |
| lubaczowski .....   | 2                   | -                                  | -                                   | 52  | 62   |
| przeworski .....  | 4                   | -                                  | -                                   | 56  | 78   |
| Miasto na prawach powiatu:<br><i>City with powiat status:</i> |                     |                                    |                                     |   |  |
| Przemysł .....  | 7                   | -                                  | 1                                   | 162   | 174  |
| <b>Podregion rzeszowski</b> .....                             | <b>35</b>           | <b>-</b>                           | <b>3</b>                            | <b>1850</b>   | <b>2608</b>  |
| <i>Rzeszowski subregion</i>                                   |                     |                                    |                                     |   |  |
| Powiaty: <i>Poviats:</i>                                      |                     |                                    |                                     |   |  |
| kolbuszowski .....  | 1                   | -                                  | -                                   | 20  | 24   |
| łańcucki .....  | 1                   | -                                  | 1                                   | 28  | 28   |
| ropczycko-sędziszowski .....                                  | 2                   | -                                  | -                                   | 76  | 81   |
| rzeszowski .....  | 7                   | -                                  | 1                                   | 273   | 323  |
| Miasto na prawach powiatu:<br><i>City with powiat status:</i> |                     |                                    |                                     |   |  |
| Rzeszów .....   | 24                  | -                                  | -                                   | 1438  | 2129   |
| <b>Podregion tarnobrzесki</b> .....                           | <b>15</b>           | <b>1</b>                           | <b>6</b>                            | <b>956</b>  | <b>1474</b>  |
| <i>Tarnobrzесki subregion</i>                                 |                     |                                    |                                     |   |  |
| Powiaty: <i>Poviats:</i>                                      |                     |                                    |                                     |   |  |
| dębicki .....   | 2                   | -                                  | 1                                   | 167   | 250  |
| leżajski .....  | -                   | 1                                  | -                                   | 25  | 51   |
| mielecki .....  | 6                   | -                                  | 1                                   | 337   | 609  |
| niżański .....  | 1                   | -                                  | -                                   | 80  | 118  |
| stalowowski .....   | 1                   | -                                  | 2                                   | 115   | 198  |
| tarnobrzесki .....  | 2                   | -                                  | -                                   | 63  | 77   |
| Miasto na prawach powiatu:<br><i>City with powiat status:</i> |                     |                                    |                                     |   |  |
| Tarnobrzeg .....  | 3                   | -                                  | 2                                   | 169   | 171  |

<sup>a</sup> Łącznie z oddziałami żłobkowymi.  
<sup>a</sup> Including nursery wards.

TABL. 4 (61). RODZINNA PIECZA ZASTĘPCZA W 2015 R.  
Stan w dniu 31 XII  
FAMILY FOSTER CARE IN 2015  
As of 31 XII

| WYSZCZEGÓLNIENIE<br>SPECIFICATION                                    | Rodziny zastępcze<br>spokrewnione<br><i>Related foster families</i>      |   | Rodziny zastępcze<br>niezawodowe<br><i>Non-professional<br/>foster families</i> |   | Rodziny zastępcze<br>zawodowe<br><i>Professional<br/>foster families</i> |   | Rodzinne domy dziecka<br><i>Foster homes</i>                                      |   |
|--|--|---|---|---|--|---|---|---|
|  | liczba rodzin<br>zastępczych<br><i>number of<br/>foster<br/>families</i> | dzieci <sup>a</sup><br><i>children <sup>a</sup></i> | liczba rodzin<br>zastępczych<br><i>number of<br/>foster<br/>families</i>        | dzieci <sup>a</sup><br><i>children <sup>a</sup></i> | liczba rodzin<br>zastępczych<br><i>number of<br/>foster<br/>families</i> | dzieci <sup>a</sup><br><i>children <sup>a</sup></i> | liczba<br>rodzinnych<br>domów<br>dziecka<br><i>number<br/>of foster<br/>homes</i> | dzieci <sup>a</sup><br><i>children <sup>a</sup></i> |
| <b>WOJEWÓDZTWO</b> .....<br><i>VOIVODSHIP</i>                        | <b>783</b>   | <b>1044</b>   | <b>473</b>  | <b>652</b>  | <b>63</b>  | <b>200</b>  | <b>4</b>  | <b>22</b>   |
| <b>Podregion krośnieński</b> .....<br><i>Krośnieński subregion</i>   | <b>198</b>   | <b>257</b>  | <b>121</b>  | <b>192</b>  | <b>23</b>  | <b>88</b>   | <b>1</b>  | <b>7</b>  |
| Powiaty: <i>Powiats:</i>   |  |   |   |   |  |   |   |   |
| bieszczadzki .....   | 16   | 21  | 12  | 22  | 3  | 10  | -   | -   |
| brzozowski .....   | 16   | 24  | 13  | 24  | 2  | 7   | -   | -   |
| jasielski .....  | 33   | 39  | 24  | 32  | 3  | 14  | -   | -   |
| krośnieński .....  | 45   | 58  | 31  | 58  | 7  | 28  | -   | -   |
| leski .....  | 11   | 16  | 10  | 18  | 2  | 12  | 1   | 7   |
| sanocki .....  | 49   | 66  | 20  | 26  | 3  | 11  | -   | -   |
| Miasto na prawach powiatu:<br><i>City with powiat status:</i>        |  |   |   |   |  |   |   |   |
| Krosno .....   | 28   | 33  | 11  | 12  | 3  | 6   | -   | -   |
| <b>Podregion przemyski</b> .....<br><i>Przemyski subregion</i>       | <b>201</b>   | <b>280</b>  | <b>106</b>  | <b>126</b>  | <b>11</b>  | <b>30</b>   | -   | -   |
| Powiaty: <i>Powiats:</i>   |  |   |   |   |  |   |   |   |
| jarosławski .....  | 53   | 72  | 26  | 29  | 4  | 14  | -   | -   |
| lubaczowski .....  | 19   | 30  | 11  | 15  | 1  | 2   | -   | -   |
| przemyski .....  | 37   | 59  | 26  | 37  | 3  | 6   | -   | -   |
| przeworski .....   | 24   | 36  | 14  | 15  | -  | -   | -   | -   |
| Miasto na prawach powiatu:<br><i>City with powiat status:</i>        |  |   |   |   |  |   |   |   |
| Przemysł .....   | 68   | 83  | 29  | 30  | 3  | 8   | -   | -   |
| <b>Podregion rzeszowski</b> .....<br><i>Rzeszowski subregion</i>     | <b>187</b>   | <b>245</b>  | <b>131</b>  | <b>178</b>  | <b>14</b>  | <b>39</b>   | <b>2</b>  | <b>10</b>   |
| Powiaty: <i>Powiats:</i>   |  |   |   |   |  |   |   |   |
| kolbuszowski .....   | 12   | 15  | 7   | 10  | 2  | 5   | -   | -   |
| łańcucki .....   | 33   | 50  | 29  | 43  | 2  | 6   | 1   | 6   |
| ropczycko-śędziszowski .....   | 10   | 12  | 26  | 35  | 2  | 7   | -   | -   |
| rzeszowski .....   | 42   | 55  | 21  | 28  | 2  | 6   | 1   | 4   |
| strzyżowski .....  | 16   | 24  | 16  | 20  | 1  | 3   | -   | -   |
| Miasto na prawach powiatu:<br><i>City with powiat status:</i>        |  |   |   |   |  |   |   |   |
| Rzeszów .....  | 74   | 89  | 32  | 42  | 5  | 12  | -   | -   |
| <b>Podregion tarnobrzeski</b> .....<br><i>Tarnobrzeski subregion</i> | <b>197</b>   | <b>262</b>  | <b>115</b>  | <b>156</b>  | <b>15</b>  | <b>43</b>   | <b>1</b>  | <b>5</b>  |
| Powiaty: <i>Powiats:</i>   |  |   |   |   |  |   |   |   |
| dębicki .....  | 41   | 55  | 28  | 36  | 4  | 13  | 1   | 5   |
| leżajski .....   | 39   | 50  | 16  | 24  | -  | -   | -   | -   |
| mielecki .....   | 28   | 33  | 32  | 41  | 7  | 24  | -   | -   |
| niżański .....   | 14   | 21  | 8   | 14  | 2  | 1   | -   | -   |
| stalowowski .....  | 29   | 41  | 16  | 20  | 1  | 3   | -   | -   |
| tarnobrzeski .....   | 20   | 27  | 9   | 13  | -  | -   | -   | -   |
| Miasto na prawach powiatu:<br><i>City with powiat status:</i>        |  |   |   |   |  |   |   |   |
| Tarnobrzeg .....   | 26   | 35  | 6   | 8   | 1  | 2   | -   | -   |

<sup>a</sup> W wieku do 25 lat.

<sup>a</sup> Up to the age of 25.



TABL. 5 (62). INSTYTUCJONALNA PIECZA ZASTĘPCZA W 2015 R.  
Stan w dniu 31 XII  
INSTITUTIONAL FOSTER CARE IN 2015  
As of 31 XII

| WYSZCZEGÓLNIENIE<br>SPECIFICATION  | Placówki opiekuńczo-wychowawcze<br>Care and education centres |                                 |                               |   |                    |  |
|------------------------------------|---|---------------------------------|-------------------------------|---|--------------------|--|
|                                    | ogółem<br>total   | socjalizacyjne<br>socialization | interwencyjne<br>intervention | specjalistyczno-<br>terapeutyczne<br>specialist therapy | rodzinne<br>family | łącznie zadania<br>placówek <sup>1</sup><br>combining tasks<br>of the centers <sup>1</sup> |
| a – placówki<br>centres            |   |                                 |                               |   |                    |  |
| b – miejsca<br>places              |   |                                 |                               |   |                    |  |
| c – wychowankowie<br>residents     |   |                                 |                               |   |                    |  |
| <b>WOJEWÓDZTWO</b> .....           | <b>39</b>   | <b>28</b>                       | <b>2</b>                      | <b>1</b>  | <b>6</b>           | <b>2</b>   |
| <i>VOIVODSHIP</i>                  |   |                                 |                               |   |                    |  |
| b                                  | 827   | 688                             | 22                            | 14  | 48                 | 55   |
| c                                  | 749   | 636                             | 17                            | 13  | 40                 | 43   |
| <b>Podregion krośnieński</b> ..... | <b>10</b>   | <b>6</b>                        | -                             | -   | <b>4</b>           | -  |
| <i>Krośnieński subregion</i>       |   |                                 |                               |   |                    |  |
| b                                  | 177   | 145                             | -                             | -   | 32                 | -  |
| c                                  | 159   | 132                             | -                             | -   | 27                 | -  |
| <b>Powiaty: Powiats:</b>           |   |                                 |                               |   |                    |  |
| brzozowski .....                   |   |                                 |                               |   |                    |  |
| a                                  | 1   | -                               | -                             | -   | 1                  | -  |
| b                                  | 8   | -                               | -                             | -   | 8                  | -  |
| c                                  | 6   | -                               | -                             | -   | 6                  | -  |
| jasielski .....                    |   |                                 |                               |   |                    |  |
| a                                  | 2   | 2                               | -                             | -   | -                  | -  |
| b                                  | 46  | 46                              | -                             | -   | -                  | -  |
| c                                  | 39  | 39                              | -                             | -   | -                  | -  |
| krośnieński .....                  |   |                                 |                               |   |                    |  |
| a                                  | 5   | 2                               | -                             | -   | 3                  | -  |
| b                                  | 63  | 39                              | -                             | -   | 24                 | -  |
| c                                  | 56  | 35                              | -                             | -   | 21                 | -  |
| sanocki .....                      |   |                                 |                               |   |                    |  |
| a                                  | 1   | 1                               | -                             | -   | -                  | -  |
| b                                  | 30  | 30                              | -                             | -   | -                  | -  |
| c                                  | 26  | 26                              | -                             | -   | -                  | -  |
| <b>Miasto na prawach powiatu:</b>  |   |                                 |                               |   |                    |  |
| <i>City with powiat status:</i>    |   |                                 |                               |   |                    |  |
| Krosno .....                       |   |                                 |                               |   |                    |  |
| a                                  | 1   | 1                               | -                             | -   | -                  | -  |
| b                                  | 30  | 30                              | -                             | -   | -                  | -  |
| c                                  | 32  | 32                              | -                             | -   | -                  | -  |
| <b>Podregion przemyski</b> .....   | <b>9</b>  | <b>7</b>                        | <b>1</b>                      | <b>1</b>  | -                  | -  |
| <i>Przemyski subregion</i>         |   |                                 |                               |   |                    |  |
| b                                  | 220   | 192                             | 14                            | 14  | -                  | -  |
| c                                  | 208   | 181                             | 14                            | 13  | -                  | -  |
| <b>Powiaty: Powiats:</b>           |   |                                 |                               |   |                    |  |
| jarosławski .....                  |   |                                 |                               |   |                    |  |
| a                                  | 1   | 1                               | -                             | -   | -                  | -  |
| b                                  | 30  | 30                              | -                             | -   | -                  | -  |
| c                                  | 32  | 32                              | -                             | -   | -                  | -  |
| lubaczowski .....                  |   |                                 |                               |   |                    |  |
| a                                  | 1   | 1                               | -                             | -   | -                  | -  |
| b                                  | 30  | 30                              | -                             | -   | -                  | -  |
| c                                  | 23  | 23                              | -                             | -   | -                  | -  |
| przemyski .....                    |   |                                 |                               |   |                    |  |
| a                                  | 2   | 2                               | -                             | -   | -                  | -  |
| b                                  | 60  | 60                              | -                             | -   | -                  | -  |
| c                                  | 58  | 58                              | -                             | -   | -                  | -  |
| przeworski .....                   |   |                                 |                               |   |                    |  |
| a                                  | 1   | 1                               | -                             | -   | -                  | -  |
| b                                  | 30  | 30                              | -                             | -   | -                  | -  |
| c                                  | 28  | 28                              | -                             | -   | -                  | -  |
| <b>Miasto na prawach powiatu:</b>  |   |                                 |                               |   |                    |  |
| <i>City with powiat status:</i>    |   |                                 |                               |   |                    |  |
| Przemyśl .....                     |   |                                 |                               |   |                    |  |
| a                                  | 4   | 2                               | 1                             | 1   | -                  | -  |
| b                                  | 70  | 42                              | 14                            | 14  | -                  | -  |
| c                                  | 67  | 40                              | 14                            | 13  | -                  | -  |

<sup>1</sup> Łączące zadania placówek interwencyjnych, socjalizacyjnych i specjalistyczno-terapeutycznych.  
<sup>1</sup> Combining tasks of the intervention and specialist therapy centres.

TABL. 5 (62). INSTYTUCJONALNA PIECZA ZASTĘPCZA W 2015 R. (dok.)  
 Stan w dniu 31 XII  
 INSTITUTIONAL FOSTER CARE IN 2015 (cont.)  
 As of 31 XII

| WYSZCZEGÓLNIENIE<br>SPECIFICATION<br>a – placówki<br>centres<br>b – miejsca<br>places<br>c – wychowankowie<br>residents | Placówki opiekuńczo-wychowawcze <i>Care and education centres</i> |                                       |                                      |  |                           |   |
|---|---|---------------------------------------|--------------------------------------|--|---------------------------|---|
|   | ogółem<br><i>total</i>  | sojalizacyjne<br><i>socialization</i> | interwencyjne<br><i>intervention</i> | specjalistyczno-<br>terapeutyczne<br><i>specialist therapy</i> | rodzinne<br><i>family</i> | łącznie zadania<br>placówek <sup>1</sup><br><i>combining tasks<br/>of the centers<sup>1</sup></i> |
| <b>Podregion rzeszowski</b> .....   | <b>10</b>   | <b>7</b>                              | -                                    | -  | <b>1</b>                  | <b>2</b>  |
| <i>Rzeszowski subregion</i>   | <b>208</b>  | <b>145</b>                            | -                                    | -  | <b>8</b>                  | <b>55</b>   |
| c   | <b>178</b>  | <b>131</b>                            | -                                    | -  | <b>4</b>                  | <b>43</b>   |
| <b>Powiaty: Powiats:</b>  |   |                                       |                                      |  |                           |   |
| kolbuszowski .....  | 1   | 1                                     | -                                    | -  | -                         | -   |
| b   | 12  | 12                                    | -                                    | -  | -                         | -   |
| c   | 7   | 7                                     | -                                    | -  | -                         | -   |
| łańcucki .....  | 1   | -                                     | -                                    | -  | 1                         | -   |
| b   | 8   | -                                     | -                                    | -  | 8                         | -   |
| c   | 4   | -                                     | -                                    | -  | 4                         | -   |
| rzeszowski .....  | 2   | 2                                     | -                                    | -  | -                         | -   |
| b   | 45  | 45                                    | -                                    | -  | -                         | -   |
| c   | 44  | 44                                    | -                                    | -  | -                         | -   |
| strzyżowski .....   | 2   | 2                                     | -                                    | -  | -                         | -   |
| b   | 60  | 60                                    | -                                    | -  | -                         | -   |
| c   | 56  | 56                                    | -                                    | -  | -                         | -   |
| <b>Miasto na prawach powiatu:</b>   |   |                                       |                                      |  |                           |   |
| <i>City with powiat status:</i>   |   |                                       |                                      |  |                           |   |
| Rzeszów .....   | 4   | 2                                     | -                                    | -  | -                         | 2   |
| b   | 83  | 28                                    | -                                    | -  | -                         | 55  |
| c   | 67  | 24                                    | -                                    | -  | -                         | 43  |
| <b>Podregion tarnobrzegi</b> .....  | <b>10</b>   | <b>8</b>                              | <b>1</b>                             | -  | <b>1</b>                  | -   |
| <i>Tarnobrzegi subregion</i>  | <b>222</b>  | <b>206</b>                            | <b>8</b>                             | -  | <b>8</b>                  | -   |
| c   | <b>204</b>  | <b>192</b>                            | <b>3</b>                             | -  | <b>9</b>                  | -   |
| <b>Powiaty: Powiats:</b>  |   |                                       |                                      |  |                           |   |
| dębicki .....   | 1   | 1                                     | -                                    | -  | -                         | -   |
| b   | 24  | 24                                    | -                                    | -  | -                         | -   |
| c   | 24  | 24                                    | -                                    | -  | -                         | -   |
| leżajski .....  | 1   | 1                                     | -                                    | -  | -                         | -   |
| b   | 30  | 30                                    | -                                    | -  | -                         | -   |
| c   | 29  | 29                                    | -                                    | -  | -                         | -   |
| nizański .....  | 1   | 1                                     | -                                    | -  | -                         | -   |
| b   | 30  | 30                                    | -                                    | -  | -                         | -   |
| c   | 24  | 24                                    | -                                    | -  | -                         | -   |
| stalowowski .....   | 3   | 2                                     | 1                                    | -  | -                         | -   |
| b   | 68  | 60                                    | 8                                    | -  | -                         | -   |
| c   | 56  | 53                                    | 3                                    | -  | -                         | -   |
| tarnobrzegi .....   | 2   | 2                                     | -                                    | -  | -                         | -   |
| b   | 48  | 48                                    | -                                    | -  | -                         | -   |
| c   | 48  | 48                                    | -                                    | -  | -                         | -   |
| <b>Miasto na prawach powiatu:</b>   |   |                                       |                                      |  |                           |   |
| <i>City with powiat status:</i>   |   |                                       |                                      |  |                           |   |
| Tarnobrzeg .....  | 2   | 1                                     | -                                    | -  | 1                         | -   |
| b   | 22  | 14                                    | -                                    | -  | 8                         | -   |
| c   | 23  | 14                                    | -                                    | -  | 9                         | -   |

<sup>1</sup> Łączące zadania placówek interwencyjnych, socjalizacyjnych i specjalistyczno-terapeutycznych.  
<sup>1</sup> Combining tasks of the intervention and specialist therapy centres.

TABL. 6 (63). POMOC SPOŁECZNA STACJONARNA W 2015 R.  
Stan w dniu 31 XII  
STATIONARY SOCIAL WELFARE IN 2015  
As of 31 XII

| WYSZCZEGÓLNIENIE<br>SPECIFICATION                                    | Domy i zakłady (bez filii)<br>Homes and facilities<br>(excluding branches) | Miejsca (łącznie z filiami)<br>Places (including branches) | Mieszkańcy (łącznie z filiami)<br>Residents (including branches) |
|--|--|--|--|
| <b>WOJEWÓDZTWO</b> .....<br><i>VOIVODSHIP</i>                        | 77   | 5644   | 5218   |
| <b>Podregion krośnieński</b> .....<br><i>Krośnieński subregion</i>   | 15   | 1113   | 1023   |
| Powiaty: <i>Powiats:</i>   |  |  |  |
| bieszczadzki .....   | 1  | 143  | 143  |
| brzozowski .....   | 1  | 88   | 85   |
| jasielski .....  | 3  | 300  | 289  |
| krośnieński .....  | 3  | 213  | 197  |
| leski .....  | 3  | 58   | 1  |
| sanocki .....  | 1  | 166  | 165  |
| Miasto na prawach powiatu:<br><i>City with powiat status:</i>        |  |  |  |
| Krosno .....   | 3  | 145  | 143  |
| <b>Podregion przemyski</b> .....<br><i>Przemyski subregion</i>       | 17   | 1378   | 1293   |
| Powiaty: <i>Powiats:</i>   |  |  |  |
| jarosławski .....  | 6  | 535  | 503  |
| lubaczowski .....  | 3  | 363  | 359  |
| przemyski .....  | 3  | 210  | 190  |
| przeworski .....   | 1  | 50   | 48   |
| Miasto na prawach powiatu:<br><i>City with powiat status:</i>        |  |  |  |
| Przemysł .....   | 4  | 220  | 193  |
| <b>Podregion rzeszowski</b> .....<br><i>Rzeszowski subregion</i>     | 22   | 1769   | 1663   |
| Powiaty: <i>Powiats:</i>   |  |  |  |
| kolbuszowski .....   | 2  | 70   | 58   |
| łańcucki .....   | 1  | 76   | 73   |
| ropczycko-sędziszowski .....   | 2  | 191  | 191  |
| rzeszowski .....   | 8  | 634  | 610  |
| strzyżowski .....  | 2  | 170  | 164  |
| Miasto na prawach powiatu:<br><i>City with powiat status:</i>        |  |  |  |
| Rzeszów .....  | 7  | 628  | 567  |
| <b>Podregion tarnobrzeski</b> .....<br><i>Tarnobrzeski subregion</i> | 23   | 1384   | 1239   |
| Powiaty: <i>Powiats:</i>   |  |  |  |
| dębicki .....  | 4  | 411  | 394  |
| leżajski .....   | 4  | 204  | 163  |
| mielecki .....   | 3  | 191  | 185  |
| niżański .....   | 2  | 30   | 24   |
| stalowowolski .....  | 4  | 191  | 179  |
| tarnobrzeski .....   | 3  | 96   | 97   |
| Miasto na prawach powiatu:<br><i>City with powiat status:</i>        |  |  |  |
| Tarnobrzeg .....   | 3  | 261  | 197  |

## DZIAŁ IX.

### KULTURA. TURYSTYKA. SPORT

#### Uwagi ogólne

##### Kultura

1. Do **księgozbioru** bibliotek publicznych zaliczono książki i broszury oraz gazety i czasopisma.

**Czytelnik** (użytkownik aktywnie wypożyczający) to użytkownik zarejestrowany, który wypożyczył na zewnątrz co najmniej jedną pozycję w ciągu roku.

2. W muzeach jako **muzealia** wykazano rzeczy ruchome i nieruchomości wpisane do inwentarza muzealiów.

3. Informacje o **kinach** dotyczą działalności kin ogólnie dostępnych, tj. powołanych do publicznego udostępniania filmów w formie projekcji na seansach filmowych, bez względu na rodzaj stosowanego nośnika filmu (taśma światłoczuła, taśma magnetyczna eksploatowana w technice video, nośnik cyfrowy). Wśród kin stałych wyróżnia się: minipleksy – posiadające od 3 do 7 sal i multipleksy – posiadające 8 sal i więcej.

##### Turystyka

1. Termin **turystyka** oznacza czynności odwiedzających, którzy podejmują podróż do głównego miejsca docelowego położonego poza ich zwykłym otoczeniem, na okres krótszy niż rok, w dowolnym głównym celu, w tym w celu służbowym, wypoczynkowym lub innym celu osobistym, innym niż zatrudnienie przez podmiot miejscowy dla odwiedzanego miejsca.

2. Informacje dotyczące **bazy noclegowej turystyki** obejmują obiekty posiadające 10 i więcej miejsc noclegowych

3. W informacjach o **miejscach noclegowych turystyki** nie uwzględnia się miejsc w obiektach przejściowo nieczynnych z powodu przebudowy, remontu itp.

##### Sport

1. Począwszy od 2002 r. informacje o organizacjach kultury fizycznej i klubach sportowych opracowywane są na podstawie badania cyklicznego przeprowadzanego co dwa lata.

2. Ćwiczący oraz trenerzy i instruktorzy sportowi w układzie podregionów i powiatów liczeni są tylko jeden raz, pomimo że trenują lub pracują w więcej niż jednej sekcji sportowej.

## CHAPTER IX.

### CULTURE. TOURISM. SPORT

#### General notes

##### Culture

1. *Books and pamphlets as well as newspapers and magazines constitute the **collection** of public libraries.*

***Reader/borrower** (user actively borrowing books) a person registered in the library, who borrowed at least one volume in reported year.*

2. *Movable subjects and real estate registered in exhibit inventory are presented as **exhibits** in museums.*

3. *Information regarding **cinemas** concerns the activity of public cinemas, i.e., established for the purpose of public film screenings, regardless of the film carrier used (light-sensitive, magnetic tape and digital). Among fixed cinemas one can distinguish miniplexes – equipped with 3 to 7 screens and multiplexes – equipped with 8 screens and more.*

##### Tourism

1. ***Tourism** means the activity of visitors taking a trip to main destination outside their usual environment, for less than a year, for any main purpose, including business, leisure or other personal purpose, other than to be employed by resident entity in the place visited.*

2. *Information on **tourist accommodation facilities** include establishments possessing 10 and more bed places.*

3. *In data regarding the **number of beds** for tourists, places in temporary inactive facilities due to expansion, renovation, etc., are not included.*

##### Sport

1. *Since 2002 information on physical education organizations and sports clubs has been compiled on the basis of periodic surveys conducted every two years.*

2. *The persons practising sports as well as coaches and sports instructors by subregions and powiats persons are counted only once, despite that, they are exercising or working in more than one sport section.*

TABL. 1 (64). BIBLIOTEKI PUBLICZNE (z filiami) W 2015 R.  
PUBLIC LIBRARIES (with branches) IN 2015

| WYSZCZEGÓLNIENIE<br>SPECIFICATION  | Biblioteki<br>Libraries | Księgozbiór <sup>a</sup><br>w tys. wol.<br>Collection <sup>a</sup> in<br>thous. vol. | Czytelnicy<br>Borrowers            | Wypożyczenia<br>w woluminach<br>Loans in volumes |                                      | Liczba ludności na<br>1 bibliotekę <sup>a</sup><br>Number<br>of population<br>per library <sup>a</sup> |
|--|-------------------------|--|------------------------------------|--|--------------------------------------|--|
|  |                         |  |                                    | w tys.<br>in thous.                              | na 1 czytelnika<br>per borrower      |  |
| WOJEWÓDZTWO .....<br>VOIVODSHIP  | 679                     | 8617,6   | 339231                             | 6689,7   | 19,7                                 | 3134   |
| PODREGION KROŚNIENSKI .....<br>KROŚNIENSKI SUBREGION   | 172                     | 2066,5   | 81551                              | 1499,5   | 18,4                                 | 2815   |
| POWIAT BIESZCZADZKI .....<br>Gmina miejsko-wiejska<br>Urban-rural gmina                      | 12                      | 112,4  | 3702                               | 60,1   | 16,2                                 | 1839   |
| Ustrzyki Dolne .....<br>miasto urban area .....<br>wieś rural area .....                     | 9<br>1<br>8             | 87,9<br>45,3<br>42,6   | 3203<br>2621<br>582                | 50,5<br>42,6<br>7,9                              | 15,8<br>16,2<br>13,6                 | 1953<br>9335<br>1031   |
| Gminy wiejskie<br>Rural gminas   |                         |  |                                    |  |                                      |  |
| Czarna .....<br>Lutowiska .....  | 2<br>1                  | 15,6<br>9,0  | 261<br>238                         | 4,7<br>4,9                                       | 18,0<br>20,4                         | 1201<br>2089   |
| POWIAT BRZÓZOWSKI .....<br>Gmina miejsko-wiejska<br>Urban-rural gmina                        | 36                      | 314,7  | 9812                               | 207,2  | 21,1                                 | 1836   |
| Brzozów .....<br>miasto urban area .....<br>wieś rural area .....                            | 9<br>1<br>8             | 105,7<br>44,3<br>61,4  | 4193<br>2005<br>2188               | 102,2<br>62,3<br>39,9                            | 24,4<br>31,0<br>18,3                 | 2957<br>7509<br>2388   |
| Gminy wiejskie<br>Rural gminas   |                         |  |                                    |  |                                      |  |
| Domaradz .....<br>Dydnia .....<br>Haczów .....<br>Jasienica Rosielna .....<br>Nozdrzec ..... | 3<br>8<br>6<br>4<br>6   | 33,2<br>47,8<br>48,5<br>38,3<br>41,3   | 1148<br>958<br>1500<br>1083<br>930 | 25,6<br>14,5<br>29,5<br>16,9<br>18,5             | 22,3<br>15,1<br>19,7<br>15,6<br>19,9 | 2023<br>1007<br>1551<br>1942<br>1384   |
| POWIAT JASIELSKI .....<br>Gmina miejska<br>Urban gmina                                       | 25                      | 351,5  | 17373                              | 340,0  | 19,6                                 | 4591   |
| Jasło .....<br>Gmina miejsko-wiejska<br>Urban-rural gmina                                    | 4                       | 116,5  | 9233                               | 179,5  | 19,4                                 | 9000   |
| Kolaczyce .....<br>miasto urban area .....   | 1<br>1                  | 27,2<br>27,2   | 699<br>699                         | 17,8<br>17,8                                     | 25,5<br>25,5                         | 8957<br>1416   |
| Gminy wiejskie<br>Rural gminas   |                         |  |                                    |  |                                      |  |
| Brzyska .....<br>Dębowiec .....<br>Jasło .....<br>Krempna .....                              | 2<br>2<br>4<br>1        | 21,9<br>27,1<br>40,1<br>7,8  | 515<br>1257<br>1402<br>183         | 22,2<br>16,2<br>33,0<br>5,1                      | 43,0<br>12,9<br>23,6<br>27,7         | 3249<br>4366<br>4099<br>1917   |

<sup>a</sup> Stan w dniu 31 XII.

<sup>a</sup> As of 31 XII.

TABL. 1 (64). BIBLIOTEKI PUBLICZNE (z filiami) W 2015 R. (cd.)  
PUBLIC LIBRARIES (with branches) IN 2015 (cont.)

| WYSZCZEGÓLNIENIE<br>SPECIFICATION             | Biblioteki<br>Libraries | Księgozbiór <sup>a</sup><br>w tys. wol.<br>Collection <sup>a</sup> in<br>thous. vol. | Czytelnicy<br>Borrowers | Wypożyczenia<br>w woluminach<br>Loans in volumes |                                 | Liczba ludności na<br>1 bibliotekę <sup>a</sup><br>Number<br>of population<br>per library <sup>a</sup> |
|---|-------------------------|--|-------------------------|--|---------------------------------|--|
|   |                         |  |                         | w tys.<br>in thous.                              | na 1 czytelnika<br>per borrower |  |
| POWIAT JASIELSKI<br>(dok.) (cont.)            |                         |  |                         |  |                                 |  |
| Gminy wiejskie (dok.)<br>Rural gminas (cont.) |                         |  |                         |  |                                 |  |
| Nowy Żmigród .....                            | 3                       | 35,9   | 1203                    | 19,1   | 15,9                            | 3073   |
| Osiek Jasielski .....                         | 2                       | 17,8   | 631                     | 11,8   | 18,8                            | 2702   |
| Skotyszyn .....                               | 3                       | 32,8   | 1025                    | 18,1   | 17,6                            | 4150   |
| Tarnowiec .....                               | 3                       | 24,6   | 1225                    | 17,1   | 14,0                            | 3068   |
| POWIAT KROŚNIENSKI .....                      | 38                      | 429,5  | 13531                   | 241,3  | 17,8                            | 2950   |
| Gminy miejsko-wiejskie<br>Urban-rural gminas  |                         |  |                         |  |                                 |  |
| Dukla .....                                   | 1                       | 32,1   | 1470                    | 24,8   | 16,9                            | 14744  |
| miasto urban area .....                       | 1                       | 32,1   | 1470                    | 24,8   | 16,9                            | 2127   |
| Iwonicz-Zdrój .....                           | 4                       | 40,3   | 1665                    | 20,3   | 12,2                            | 2746   |
| miasto urban area .....                       | 2                       | 26,4   | 1233                    | 12,5   | 10,1                            | 925  |
| wieś rural area .....                         | 2                       | 13,9   | 432                     | 7,8  | 18,1                            | 4568   |
| Jedlicze .....                                | 5                       | 63,2   | 2426                    | 49,8   | 20,5                            | 3102   |
| miasto urban area .....                       | 1                       | 22,2   | 1363                    | 29,7   | 21,8                            | 5754   |
| wieś rural area .....                         | 4                       | 41,1   | 1063                    | 20,1   | 18,9                            | 2439   |
| Rymanów .....                                 | 5                       | 60,5   | 1355                    | 22,8   | 16,8                            | 3162   |
| miasto urban area .....                       | 1                       | 22,9   | 986                     | 16,2   | 16,4                            | 3776   |
| wieś rural area .....                         | 4                       | 37,7   | 369                     | 6,6  | 17,8                            | 3008   |
| Gminy wiejskie<br>Rural gminas                |                         |  |                         |  |                                 |  |
| Chorkówka .....                               | 9                       | 72,9   | 1055                    | 21,9   | 20,8                            | 1494   |
| Jaślińska .....                               | 1                       | 2,7  | 325                     | 1,8  | 5,5                             | 2054   |
| Korczyna .....                                | 2                       | 30,8   | 1239                    | 25,5   | 20,6                            | 5555   |
| Krościenko Wyzne .....                        | 2                       | 19,8   | 930                     | 14,7   | 15,8                            | 2785   |
| Miejsce Piastowe .....                        | 5                       | 63,4   | 1968                    | 40,9   | 20,8                            | 2728   |
| Wojaszówka .....                              | 4                       | 43,8   | 1098                    | 18,8   | 17,2                            | 2312   |
| POWIAT LESKI .....                            | 17                      | 175,8  | 5038                    | 91,4   | 18,1                            | 1573   |
| Gmina miejsko-wiejska<br>Urban-rural gmina    |                         |  |                         |  |                                 |  |
| Lesko .....                                   | 5                       | 73,2   | 2472                    | 46,6   | 18,9                            | 2303   |
| miasto urban area .....                       | 1                       | 45,2   | 1761                    | 34,8   | 19,8                            | 5590   |
| wieś rural area .....                         | 4                       | 28,1   | 711                     | 11,8   | 16,6                            | 1482   |
| Gminy wiejskie<br>Rural gminas                |                         |  |                         |  |                                 |  |
| Baligród .....                                | 2                       | 26,1   | 915                     | 23,5   | 25,7                            | 1594   |
| Cisna .....                                   | 1                       | 12,6   | 295                     | 3,3  | 11,3                            | 1757   |
| Olszanica .....                               | 4                       | 27,9   | 740                     | 10,2   | 13,8                            | 1250   |
| Solina .....                                  | 5                       | 36,0   | 616                     | 7,8  | 12,7                            | 1058   |
| POWIAT SANOCKI .....                          | 36                      | 405,9  | 15655                   | 263,4  | 16,8                            | 2657   |
| Gmina miejska<br>Urban gmina                  |                         |  |                         |  |                                 |  |
| Sanok .....                                   | 5                       | 127,6  | 8011                    | 140,7  | 17,6                            | 7697   |
| Gmina miejsko-wiejska<br>Urban-rural gmina    |                         |  |                         |  |                                 |  |
| Zagórz .....                                  | 7                       | 61,9   | 2269                    | 36,6   | 16,1                            | 1862   |
| miasto urban area .....                       | 1                       | 22,8   | 1244                    | 19,8   | 15,9                            | 5082   |
| wieś rural area .....                         | 6                       | 39,1   | 1025                    | 16,9   | 16,5                            | 1326   |

<sup>a</sup> Stan w dniu 31 XII.

<sup>a</sup> As of 31 XII.

TABL. 1 (64). BIBLIOTEKI PUBLICZNE (z filiami) W 2015 R. (cd.)  
PUBLIC LIBRARIES (with branches) IN 2015 (cont.)

| WYSZCZEGÓLNIENIE<br>SPECIFICATION                      | Biblioteki<br>Libraries | Księgozbiór <sup>a</sup><br>w tys. wol.<br>Collection <sup>a</sup> in<br>thous. vol. | Czytelnicy<br>Borrowers | Wypożyczenia<br>w woluminach<br>Loans in volumes |                                 | Liczba ludności na<br>1 bibliotekę <sup>a</sup><br>Number<br>of population<br>per library <sup>a</sup> |
|--|-------------------------|--|-------------------------|--|---------------------------------|--|
|  |                         |  |                         | w tys.<br>in thous.                              | na 1 czytelnika<br>per borrower |  |
| <b>POWIAT SANOCKI</b><br>(dok.) (cont.)                |                         |  |                         |  |                                 |  |
| Gminy wiejskie<br>Rural gminas                         |                         |  |                         |  |                                 |  |
| Besko .....  | 1                       | 10,2   | 501                     | 8,9  | 17,7                            | 4488   |
| Bukowsko .....   | 3                       | 26,6   | 714                     | 9,8  | 13,8                            | 1848   |
| Komańcza .....   | 3                       | 30,1   | 536                     | 9,5  | 17,7                            | 1644   |
| Sanok .....  | 11                      | 78,2   | 1963                    | 36,5   | 18,6                            | 1619   |
| Tyrawa Wołoska .....                                   | 1                       | 12,7   | 203                     | 2,8  | 13,7                            | 1986   |
| Zarszyn .....  | 5                       | 58,5   | 1458                    | 18,7   | 12,8                            | 1872   |
| Miasto na prawach powiatu:<br>City with powiat status: |                         |  |                         |  |                                 |  |
| Krosno .....   | 8                       | 276,6  | 16440                   | 296,2  | 18,0                            | 5847   |
| <b>PODREGION PRZEMYSKI</b> .....                       | <b>136</b>              | <b>1458,3</b>  | <b>51751</b>            | <b>839,9</b>                                     | <b>16,2</b>                     | <b>2897</b>  |
| PRZEMYSKI SUBREGION                                    |                         |  |                         |  |                                 |  |
| <b>POWIAT JAROSŁAWSKI</b> .....                        | <b>35</b>               | <b>315,7</b>   | <b>16363</b>            | <b>230,6</b>                                     | <b>14,1</b>                     | <b>3472</b>  |
| Gminy miejskie<br>Urban gminas                         |                         |  |                         |  |                                 |  |
| Jarosław .....   | 3                       | 90,8   | 10196                   | 146,6  | 14,4                            | 12787  |
| Radymno .....  | 1                       | 32,4   | 927                     | 13,9   | 15,0                            | 5366   |
| Gmina miejsko-wiejska<br>Urban-rural gmina             |                         |  |                         |  |                                 |  |
| Pruchnik .....   | 3                       | 20,8   | 588                     | 8,4  | 14,3                            | 3278   |
| miasto urban area .....                                | 1                       | 9,9  | 375                     | 4,8  | 12,9                            | 3772   |
| wieś rural area .....                                  | 2                       | 10,9   | 213                     | 3,6  | 16,8                            | 3031   |
| Gminy wiejskie<br>Rural gminas                         |                         |  |                         |  |                                 |  |
| Chłopice .....   | 2                       | 7,4  | 419                     | 3,6  | 8,6                             | 2808   |
| Jarosław .....   | 6                       | 44,3   | 1000                    | 16,3   | 16,3                            | 2195   |
| Laszki .....   | 4                       | 25,5   | 406                     | 4,6  | 11,4                            | 1756   |
| Pawłosiów .....  | 3                       | 20,0   | 870                     | 6,1  | 7,0                             | 2811   |
| Radymno .....  | 5                       | 29,2   | 596                     | 8,8  | 14,8                            | 2291   |
| Rokietnica .....                                       | 1                       | 7,3  | 460                     | 4,7  | 10,1                            | 4375   |
| Rożwienica .....                                       | 3                       | 14,8   | 262                     | 5,3  | 20,2                            | 2073   |
| Wiązownica .....                                       | 4                       | 23,2   | 639                     | 12,2   | 19,1                            | 2916   |
| <b>POWIAT LUBACZOWSKI</b> .....                        | <b>25</b>               | <b>252,3</b>   | <b>9809</b>             | <b>168,2</b>                                     | <b>17,1</b>                     | <b>2261</b>  |
| Gmina miejska<br>Urban gmina                           |                         |  |                         |  |                                 |  |
| Lubaczów .....   | 2                       | 60,6   | 4442                    | 89,4   | 20,1                            | 6152   |
| Gminy miejsko-wiejskie<br>Urban-rural gminas           |                         |  |                         |  |                                 |  |
| Cieszanów .....  | 4                       | 31,6   | 1320                    | 22,5   | 17,0                            | 1853   |
| miasto urban area .....                                | 1                       | 17,0   | 801                     | 11,3   | 14,1                            | 1969   |
| wieś rural area .....                                  | 3                       | 14,6   | 519                     | 11,2   | 21,5                            | 1815   |
| Narol .....  | 3                       | 23,8   | 813                     | 7,4  | 9,1                             | 2736   |
| miasto urban area .....                                | 1                       | 9,0  | 583                     | 3,9  | 6,7                             | 2112   |
| wieś rural area .....                                  | 2                       | 14,8   | 230                     | 3,5  | 15,1                            | 3049   |
| Oleszyce .....   | 2                       | 26,3   | 654                     | 11,6   | 17,7                            | 3209   |
| miasto urban area .....                                | 1                       | 20,0   | 654                     | 11,6   | 17,7                            | 3037   |
| wieś rural area .....                                  | 1                       | 6,2  | -                       | -  | -                               | 3381   |

<sup>a</sup> Stan w dniu 31 XII.

<sup>a</sup> As of 31 XII.

TABL. 1 (64). BIBLIOTEKI PUBLICZNE (z filiami) W 2015 R. (cd.)  
PUBLIC LIBRARIES (with branches) IN 2015 (cont.)

| WYSZCZEGÓLNIENIE<br>SPECIFICATION                      | Biblioteki<br>Libraries | Księgozbiór <sup>a</sup><br>w tys. wol.<br>Collection <sup>a</sup> in<br>thous. vol. | Czytelnicy<br>Borrowers | Wypożyczenia<br>w woluminach<br>Loans in volumes |                                 | Liczba ludności na<br>1 bibliotekę <sup>a</sup><br>Number<br>of population<br>per library <sup>a</sup> |
|--|-------------------------|--|-------------------------|--|---------------------------------|--|
|  |                         |  |                         | w tys.<br>in thous.                              | na 1 czytelnika<br>per borrower |  |
| <b>POWIAT LUBACZOWSKI</b><br>(dok.) (cont.)            |                         |  |                         |  |                                 |  |
| Gminy wiejskie<br>Rural gminas                         |                         |  |                         |  |                                 |  |
| Horyniec-Zdrój .....                                   | 3                       | 21,9   | 506                     | 6,7  | 13,2                            | 1615   |
| Lubaczów .....   | 6                       | 40,0   | 872                     | 14,6   | 16,7                            | 1526   |
| Stary Dzików .....                                     | 2                       | 19,7   | 685                     | 6,6  | 9,7                             | 2167   |
| Wielkie Oczy .....                                     | 3                       | 28,4   | 517                     | 9,5  | 18,4                            | 1286   |
| <b>POWIAT PRZEMYSKI</b> .....                          | 36                      | 299,4  | 6290                    | 114,5  | 18,2                            | 2064   |
| Gminy wiejskie<br>Rural gminas                         |                         |  |                         |  |                                 |  |
| Bircza .....   | 2                       | 26,5   | 574                     | 16,2   | 28,2                            | 3358   |
| Dubiecko .....   | 4                       | 34,6   | 532                     | 7,7  | 14,5                            | 2337   |
| Fredropol .....  | 4                       | 22,1   | 306                     | 5,5  | 18,0                            | 1387   |
| Krasiczyn .....  | 2                       | 26,4   | 544                     | 13,9   | 25,5                            | 2573   |
| Krzywczka .....  | 3                       | 22,2   | 305                     | 2,6  | 8,6                             | 1627   |
| Medyka .....   | 4                       | 25,1   | 908                     | 17,1   | 18,8                            | 1635   |
| Orły .....   | 5                       | 38,8   | 870                     | 12,5   | 14,4                            | 1772   |
| Przemysł .....   | 4                       | 30,0   | 329                     | 3,7  | 11,1                            | 2604   |
| Stubno .....   | 2                       | 19,8   | 487                     | 9,1  | 18,7                            | 1971   |
| Zurawica .....   | 6                       | 53,9   | 1435                    | 26,2   | 18,3                            | 2153   |
| <b>POWIAT PRZEWORSKI</b> .....                         | 32                      | 306,5  | 9995                    | 161,4  | 16,1                            | 2465   |
| Gmina miejska<br>Urban gmina                           |                         |  |                         |  |                                 |  |
| Przeworsk .....  | 2                       | 80,0   | 4149                    | 71,5   | 17,2                            | 7793   |
| Gminy miejsko-wiejskie<br>Urban-rural gminas           |                         |  |                         |  |                                 |  |
| Kańczuga .....   | 7                       | 55,3   | 1369                    | 16,2   | 11,9                            | 1784   |
| miasto urban area .....                                | 1                       | 16,1   | 934                     | 10,9   | 11,7                            | 3240   |
| wieś rural area .....                                  | 6                       | 39,1   | 435                     | 5,4  | 12,3                            | 1542   |
| Sieniawa .....   | 2                       | 21,9   | 499                     | 7,6  | 15,2                            | 3516   |
| miasto urban area .....                                | 1                       | 17,6   | 466                     | 7,4  | 15,9                            | 2153   |
| wieś rural area .....                                  | 1                       | 4,3  | 33                      | 0,2  | 6,5                             | 4878   |
| Gminy wiejskie<br>Rural gminas                         |                         |  |                         |  |                                 |  |
| Adamówka .....   | 2                       | 17,6   | 546                     | 6,8  | 12,5                            | 2056   |
| Gać .....  | 3                       | 22,4   | 545                     | 14,3   | 26,2                            | 1536   |
| Jawornik Polski .....                                  | 4                       | 24,0   | 630                     | 7,9  | 12,5                            | 1127   |
| Przeworsk .....  | 6                       | 37,6   | 993                     | 18,0   | 18,2                            | 2489   |
| Tryńcza .....  | 5                       | 37,2   | 849                     | 11,1   | 13,1                            | 1684   |
| Zarzecze .....   | 1                       | 10,5   | 415                     | 7,9  | 19,1                            | 7176   |
| Miasto na prawach powiatu:<br>City with powiat status: |                         |  |                         |  |                                 |  |
| Przemysł .....   | 8                       | 284,4  | 9294                    | 165,2  | 17,8                            | 7840   |
| <b>PODREGION RZESZOWSKI</b> .....                      | 188                     | 2547,2   | 106371                  | 2252,8   | 21,2                            | 3359   |
| <i>RZESZOWSKI SUBREGION</i>                            |                         |  |                         |  |                                 |  |
| <b>POWIAT KOLBUSZOWSKI</b> .....                       | 23                      | 336,5  | 10319                   | 225,1  | 21,8                            | 2718   |
| Gmina miejsko-wiejska<br>Urban-rural gmina             |                         |  |                         |  |                                 |  |
| Kolbuszowa .....                                       | 8                       | 143,2  | 5338                    | 100,6  | 18,8                            | 3111   |
| miasto urban area .....                                | 1                       | 68,4   | 3853                    | 67,0   | 17,4                            | 9236   |
| wieś rural area .....                                  | 7                       | 74,9   | 1485                    | 33,6   | 22,6                            | 2236   |

<sup>a</sup> Stan w dniu 31 XII.

<sup>a</sup> As of 31 XII.



TABL. 1 (64). BIBLIOTEKI PUBLICZNE (z filiami) W 2015 R. (cd.)  
 PUBLIC LIBRARIES (with branches) IN 2015 (cont.)

| WYSZCZEGÓLNIENIE<br>SPECIFICATION            | Biblioteki<br>Libraries | Księgozbiór <sup>a</sup><br>w tys. wol.<br>Collection <sup>a</sup> in<br>thous. vol. | Czytelnicy<br>Borrowers | Wypożyczenia<br>w woluminach<br>Loans in volumes |                                 | Liczba ludności na<br>1 bibliotekę <sup>a</sup><br>Number<br>of population<br>per library <sup>a</sup> |
|--|-------------------------|--|-------------------------|--|---------------------------------|--|
|  |                         |  |                         | w tys.<br>in thous.                              | na 1 czytelnika<br>per borrower |  |
| POWIAT KOLBUSZOWSKI<br>(dok.) (cont.)        |                         |  |                         |  |                                 |  |
| Gminy wiejskie<br>Rural gminas               |                         |  |                         |  |                                 |  |
| Cmolas .....                                 | 4                       | 53,9   | 1286                    | 36,3   | 28,2                            | 2031   |
| Dzikowiec .....                              | 4                       | 41,9   | 678                     | 19,2   | 28,3                            | 1623   |
| Majdan Królewski .....                       | 2                       | 39,5   | 1398                    | 29,0   | 20,7                            | 4939   |
| Niwiska .....                                | 2                       | 26,5   | 783                     | 17,5   | 22,4                            | 3016   |
| Raniżów .....                                | 3                       | 31,3   | 836                     | 22,5   | 26,9                            | 2366   |
| POWIAT ŁĄNCUCKI .....                        | 30                      | 393,5  | 15145                   | 328,3  | 21,7                            | 2673   |
| Gmina miejska<br>Urban gmina                 |                         |  |                         |  |                                 |  |
| Łañcut .....                                 | 3                       | 126,8  | 5851                    | 130,4  | 22,3                            | 5943   |
| Gminy wiejskie<br>Rural gminas               |                         |  |                         |  |                                 |  |
| Białobrzegi .....                            | 5                       | 41,1   | 1462                    | 27,6   | 18,9                            | 1718   |
| Czarna .....                                 | 6                       | 51,9   | 1803                    | 26,7   | 14,8                            | 1922   |
| Łañcut .....                                 | 9                       | 78,4   | 3315                    | 82,8   | 25,0                            | 2387   |
| Markowa .....                                | 3                       | 40,0   | 1148                    | 26,7   | 23,2                            | 2178   |
| Rakszawa .....                               | 2                       | 27,3   | 518                     | 9,8  | 18,9                            | 3632   |
| Żółnia .....                                 | 2                       | 28,1   | 1048                    | 24,4   | 23,3                            | 3484   |
| POWIAT ROPCZYCKO-<br>-SĘDZISZOWSKI .....     | 23                      | 239,8  | 10181                   | 215,9  | 21,2                            | 3207   |
| Gminy miejsko-wiejskie<br>Urban-rural gminas |                         |  |                         |  |                                 |  |
| Ropczyce .....                               | 6                       | 62,3   | 3973                    | 92,1   | 23,2                            | 4515   |
| miasto urban area .....                      | 2                       | 35,5   | 2686                    | 59,8   | 22,3                            | 7859   |
| wieś rural area .....                        | 4                       | 26,8   | 1287                    | 32,3   | 25,1                            | 2843   |
| Sędziszów Małopolski .....                   | 8                       | 76,5   | 2461                    | 57,8   | 23,5                            | 2938   |
| miasto urban area .....                      | 1                       | 24,6   | 1039                    | 19,5   | 18,8                            | 7528   |
| wieś rural area .....                        | 7                       | 51,9   | 1422                    | 38,3   | 26,9                            | 2282   |
| Gminy wiejskie<br>Rural gminas               |                         |  |                         |  |                                 |  |
| Iwierzycze .....                             | 1                       | 13,8   | 720                     | 11,2   | 15,5                            | 7668   |
| Ostrów .....                                 | 4                       | 43,2   | 1893                    | 38,7   | 20,5                            | 1797   |
| Wielopole Skrzyńskie .....                   | 4                       | 44,0   | 1134                    | 16,0   | 14,1                            | 2077   |
| POWIAT RZESZOWSKI .....                      | 67                      | 690,3  | 23315                   | 471,1  | 20,2                            | 2498   |
| Gmina miejska<br>Urban gmina                 |                         |  |                         |  |                                 |  |
| Dynów .....                                  | 1                       | 22,5   | 1123                    | 22,6   | 20,1                            | 6168   |
| Gminy miejsko-wiejskie<br>Urban-rural gminas |                         |  |                         |  |                                 |  |
| Błażowa .....                                | 6                       | 65,2   | 1521                    | 30,8   | 20,2                            | 1803   |
| miasto urban area .....                      | 1                       | 24,7   | 868                     | 14,5   | 16,7                            | 2169   |
| wieś rural area .....                        | 5                       | 40,5   | 653                     | 16,3   | 24,9                            | 1730   |
| Boguchwała .....                             | 10                      | 77,7   | 4025                    | 83,6   | 20,8                            | 1995   |
| miasto urban area .....                      | 1                       | 23,0   | 1827                    | 34,7   | 19,0                            | 5971   |
| wieś rural area .....                        | 9                       | 54,7   | 2198                    | 48,9   | 22,3                            | 1553   |

<sup>a</sup> Stan w dniu 31 XII.

<sup>a</sup> As of 31 XII.

TABL. 1 (64). BIBLIOTEKI PUBLICZNE (z filiami) W 2015 R. (cd.)  
 PUBLIC LIBRARIES (with branches) IN 2015 (cont.)

| WYSZCZEGÓLNIENIE<br>SPECIFICATION                           | Biblioteki<br>Libraries | Księgozbiór <sup>a</sup><br>w tys. wol.<br>Collection <sup>a</sup> in<br>thous. vol. | Czytelnicy<br>Borrowers | Wypożyczenia<br>w woluminach<br>Loans in volumes |                                 | Liczba ludności na<br>1 bibliotekę <sup>a</sup><br>Number<br>of population<br>per library <sup>a</sup> |
|---|-------------------------|--|-------------------------|--|---------------------------------|--|
|   |                         |  |                         | w tys.<br>in thous.                              | na 1 czytelnika<br>per borrower |  |
| <b>POWIAT RZESZOWSKI</b><br>(dok.) (cont.)                  |                         |  |                         |  |                                 |  |
| Gminy miejsko-wiejskie (dok.)<br>Urban-rural gminas (cont.) |                         |  |                         |  |                                 |  |
| Głogów Małopolski .....                                     | 6                       | 67,2   | 2536                    | 53,1   | 20,9                            | 3258   |
| miasto urban area .....                                     | 1                       | 27,3   | 1464                    | 25,6   | 17,5                            | 6258   |
| wieś rural area .....                                       | 5                       | 39,9   | 1072                    | 27,5   | 25,6                            | 2658   |
| Sokolów Małopolski .....                                    | 6                       | 60,3   | 2119                    | 43,3   | 20,4                            | 2848   |
| miasto urban area .....                                     | 1                       | 26,7   | 838                     | 22,4   | 26,8                            | 4092   |
| wieś rural area .....                                       | 5                       | 33,6   | 1281                    | 20,9   | 16,3                            | 2600   |
| Tyczyn .....  | 4                       | 52,1   | 2215                    | 51,2   | 23,1                            | 2889   |
| miasto urban area .....                                     | 1                       | 24,7   | 1396                    | 31,0   | 22,2                            | 3662   |
| wieś rural area .....                                       | 3                       | 27,4   | 819                     | 20,2   | 24,7                            | 2631   |
| Gminy wiejskie<br>Rural gminas                              |                         |  |                         |  |                                 |  |
| Chmielnik .....   | 4                       | 42,7   | 1296                    | 15,7   | 12,1                            | 1701   |
| Dynów .....   | 9                       | 34,9   | 930                     | 11,3   | 12,2                            | 774  |
| Hyżne .....   | 3                       | 39,6   | 1167                    | 20,5   | 17,6                            | 2336   |
| Kamień .....  | 2                       | 34,4   | 642                     | 8,2  | 12,8                            | 3424   |
| Krasne .....  | 4                       | 39,0   | 1208                    | 16,9   | 14,0                            | 2719   |
| Lubenia .....   | 3                       | 39,4   | 1097                    | 32,0   | 29,2                            | 2149   |
| Świlcza .....   | 6                       | 82,5   | 2134                    | 55,3   | 25,9                            | 2714   |
| Trzebownik .....  | 3                       | 32,6   | 1302                    | 26,4   | 20,3                            | 6993   |
| <b>POWIAT STRZYŻOWSKI</b> .....                             | 27                      | 341,3  | 10446                   | 215,0  | 20,6                            | 2291   |
| Gmina miejsko-wiejska<br>Urban-rural gmina                  |                         |  |                         |  |                                 |  |
| Strzyżów .....  | 7                       | 105,2  | 3197                    | 65,9   | 20,6                            | 2968   |
| miasto urban area .....                                     | 1                       | 53,0   | 2009                    | 34,4   | 17,1                            | 8925   |
| wieś rural area .....                                       | 6                       | 52,2   | 1188                    | 31,5   | 26,5                            | 1976   |
| Gminy wiejskie<br>Rural gminas                              |                         |  |                         |  |                                 |  |
| Czudec .....  | 6                       | 76,8   | 2218                    | 52,6   | 23,7                            | 1965   |
| Frysztak .....  | 5                       | 46,3   | 1622                    | 34,6   | 21,3                            | 2107   |
| Niebylec .....  | 4                       | 63,0   | 1933                    | 32,5   | 16,8                            | 2629   |
| Wiśniowa .....  | 5                       | 49,9   | 1476                    | 29,5   | 20,0                            | 1647   |
| Miasto na prawach powiatu:<br>City with powiat status:      |                         |  |                         |  |                                 |  |
| Rzeszów .....   | 18                      | 545,9  | 36965                   | 797,4  | 21,6                            | 10328  |
| <b>PODREGION TARNOBZESKI</b> ..                             | 183                     | 2545,6   | 99558                   | 2097,5   | 21,1                            | 3377   |
| TARNOBZESKI SUBREGION                                       |                         |  |                         |  |                                 |  |
| <b>POWIAT DĘBICKI</b> .....                                 | 39                      | 564,9  | 18586                   | 391,3  | 21,1                            | 3469   |
| Gmina miejska<br>Urban gmina                                |                         |  |                         |  |                                 |  |
| Dębica .....  | 5                       | 182,9  | 6705                    | 130,2  | 19,4                            | 9278   |

<sup>a</sup> Stan w dniu 31 XII.

<sup>a</sup> As of 31 XII.

TABL. 1 (64). BIBLIOTEKI PUBLICZNE (z filiami) W 2015 R. (cd.)  
 PUBLIC LIBRARIES (with branches) IN 2015 (cont.)

| WYSZCZEGÓLNIENIE<br>SPECIFICATION            | Biblioteki<br>Libraries | Księgozbiór <sup>a</sup><br>w tys. wol.<br>Collection <sup>a</sup> in<br>thous. vol. | Czytelnicy<br>Borrowers | Wypożyczenia<br>w woluminach<br>Loans in volumes |                                 | Liczba ludności na<br>1 bibliotekę <sup>a</sup><br>Number<br>of population<br>per library <sup>a</sup> |
|--|-------------------------|--|-------------------------|--|---------------------------------|--|
|  |                         |  |                         | w tys.<br>in thous.                              | na 1 czytelnika<br>per borrower |  |
| POWIAT DĘBICKI (dok.)<br>(cont.)             |                         |  |                         |  |                                 |  |
| Gminy miejsko-wiejskie<br>Urban-rural gminas |                         |  |                         |  |                                 |  |
| Brzostek .....                               | 4                       | 47,6   | 1719                    | 32,4   | 18,8                            | 3292   |
| miasto urban area .....                      | 1                       | 23,8   | 1172                    | 19,0   | 16,2                            | 2712   |
| wieś rural area .....                        | 3                       | 23,8   | 547                     | 13,4   | 24,4                            | 3485   |
| Pilzno .....                                 | 9                       | 62,3   | 3141                    | 59,9   | 19,1                            | 2003   |
| miasto urban area .....                      | 1                       | 19,3   | 1289                    | 23,6   | 18,3                            | 4815   |
| wieś rural area .....                        | 8                       | 43,0   | 1852                    | 36,3   | 19,6                            | 1651   |
| Gminy wiejskie<br>Rural gminas               |                         |  |                         |  |                                 |  |
| Czarna .....                                 | 3                       | 24,0   | 631                     | 11,0   | 17,4                            | 4319   |
| Dębica .....                                 | 12                      | 153,7  | 3990                    | 87,1   | 21,8                            | 2124   |
| Jodłowa .....                                | 1                       | 21,9   | 549                     | 10,6   | 19,3                            | 5416   |
| Zyraków .....                                | 5                       | 72,5   | 1851                    | 60,1   | 32,5                            | 2769   |
| POWIAT LEŻAJSKI .....                        | 24                      | 266,1  | 9912                    | 217,1  | 21,9                            | 2904   |
| Gmina miejska<br>Urban gmina                 |                         |  |                         |  |                                 |  |
| Leżajsk .....                                | 3                       | 44,5   | 2769                    | 45,8   | 16,6                            | 4707   |
| Gmina miejsko-wiejska<br>Urban-rural gmina   |                         |  |                         |  |                                 |  |
| Nowa Sarzyna .....                           | 6                       | 80,9   | 2152                    | 56,1   | 26,1                            | 3609   |
| miasto urban area .....                      | 1                       | 34,9   | 1222                    | 27,1   | 22,2                            | 6050   |
| wieś rural area .....                        | 5                       | 46,0   | 930                     | 29,0   | 31,2                            | 3121   |
| Gminy wiejskie<br>Rural gminas               |                         |  |                         |  |                                 |  |
| Grodzisko Dolne .....                        | 3                       | 30,9   | 1245                    | 21,6   | 17,4                            | 2694   |
| Kuryłówka .....                              | 4                       | 29,6   | 1110                    | 41,3   | 37,2                            | 1425   |
| Leżajsk .....                                | 8                       | 80,3   | 2636                    | 52,3   | 19,8                            | 2518   |
| POWIAT MIELECKI .....                        | 46                      | 615,2  | 28529                   | 618,7  | 21,7                            | 2962   |
| Gmina miejska<br>Urban gmina                 |                         |  |                         |  |                                 |  |
| Mielec .....                                 | 7                       | 239,9  | 16729                   | 372,7  | 22,3                            | 8663   |
| Gminy miejsko-wiejskie<br>Urban-rural gminas |                         |  |                         |  |                                 |  |
| Przecław .....                               | 4                       | 44,4   | 2385                    | 37,0   | 15,5                            | 2948   |
| miasto urban area .....                      | 1                       | 20,6   | 1380                    | 15,2   | 11,0                            | 1738   |
| wieś rural area .....                        | 3                       | 23,8   | 1005                    | 21,7   | 21,6                            | 3351   |
| Radomyśl Wielki .....                        | 5                       | 64,0   | 2095                    | 40,2   | 19,2                            | 2836   |
| miasto urban area .....                      | 1                       | 24,9   | 1274                    | 21,8   | 17,1                            | 3149   |
| wieś rural area .....                        | 4                       | 39,1   | 821                     | 18,4   | 22,4                            | 2758   |
| Gminy wiejskie<br>Rural gminas               |                         |  |                         |  |                                 |  |
| Borowa .....                                 | 4                       | 34,7   | 981                     | 19,8   | 20,2                            | 1403   |
| Czermin .....                                | 4                       | 37,2   | 1033                    | 18,7   | 18,1                            | 1758   |
| Gawłuszowice .....                           | 2                       | 19,5   | 429                     | 7,9  | 18,5                            | 1374   |
| Mielec .....                                 | 6                       | 59,8   | 1929                    | 59,7   | 30,9                            | 2197   |
| Padew Narodowa .....                         | 6                       | 48,5   | 1032                    | 22,2   | 21,5                            | 898  |
| Tuszków Narodowy .....                       | 5                       | 43,7   | 1324                    | 28,5   | 21,5                            | 1616   |
| Wadowice Górne .....                         | 3                       | 23,7   | 592                     | 12,1   | 20,4                            | 2537   |

<sup>a</sup> Stan w dniu 31 XII.

<sup>a</sup> As of 31 XII.

TABL. 1 (64). BIBLIOTEKI PUBLICZNE (z filiami) W 2015 R. (dok.)  
PUBLIC LIBRARIES (with branches) IN 2015 (cont.)

| WYSZCZEGÓLNIENIE<br>SPECIFICATION                      | Biblioteki<br>Libraries | Księgozbiór <sup>a</sup><br>w tys. vol.<br>Collection <sup>a</sup> in<br>thous. vol. | Czytelnicy<br>Borrowers | Wypożyczenia<br>w woluminach<br>Loans in volumes |                                 | Liczba ludności na<br>1 bibliotekę <sup>a</sup><br>Number<br>of population<br>per library <sup>a</sup> |
|--|-------------------------|--|-------------------------|--|---------------------------------|--|
|  |                         |  |                         | w tys.<br>in thous.                              | na 1 czytelnika<br>per borrower |  |
| POWIAT NIŻAŃSKI .....                                  | 23                      | 265,5  | 8676                    | 166,3  | 19,2                            | 2921   |
| Gminy miejsko-wiejskie<br>Urban-rural gminas           |                         |  |                         |  |                                 |  |
| Nisko .....  | 4                       | 60,3   | 3067                    | 65,1   | 21,2                            | 5606   |
| miasto urban area .....                                | 1                       | 38,2   | 2382                    | 51,6   | 21,6                            | 15423  |
| wieś rural area .....                                  | 3                       | 22,0   | 685                     | 13,6   | 19,8                            | 2333   |
| Rudnik nad Sanem .....                                 | 3                       | 33,7   | 1143                    | 19,3   | 16,9                            | 3414   |
| miasto urban area .....                                | 1                       | 17,8   | 648                     | 10,5   | 16,2                            | 6784   |
| wieś rural area .....                                  | 2                       | 15,9   | 495                     | 8,8  | 17,8                            | 1729   |
| Ulanów .....   | 5                       | 44,3   | 894                     | 21,7   | 24,3                            | 1690   |
| miasto urban area .....                                | 1                       | 19,2   | 333                     | 9,6  | 28,9                            | 1430   |
| wieś rural area .....                                  | 4                       | 25,1   | 561                     | 12,1   | 21,5                            | 1755   |
| Gminy wiejskie<br>Rural gminas                         |                         |  |                         |  |                                 |  |
| Harasiuki .....  | 3                       | 41,9   | 1051                    | 15,7   | 15,0                            | 2062   |
| Jarocin .....  | 2                       | 25,1   | 617                     | 11,5   | 18,6                            | 2715   |
| Jeżowe .....   | 5                       | 45,0   | 1412                    | 22,7   | 16,1                            | 2037   |
| Krzyszów .....   | 1                       | 15,1   | 492                     | 10,2   | 20,8                            | 4261   |
| POWIAT STALOWOWOLSKI .....                             | 25                      | 419,4  | 17533                   | 321,1  | 18,3                            | 4318   |
| Gmina miejska<br>Urban gmina                           |                         |  |                         |  |                                 |  |
| Stalowa Wola .....                                     | 5                       | 219,3  | 11910                   | 211,6  | 17,8                            | 12585  |
| Gmina miejsko-wiejska<br>Urban-rural gmina             |                         |  |                         |  |                                 |  |
| Zaklików .....   | 1                       | 11,0   | 536                     | 12,2   | 22,8                            | 8675   |
| miasto urban area .....                                | 1                       | 11,0   | 536                     | 12,2   | 22,8                            | 3061   |
| Gminy wiejskie<br>Rural gminas                         |                         |  |                         |  |                                 |  |
| Bojanów .....  | 5                       | 50,5   | 1095                    | 24,4   | 22,3                            | 1498   |
| Pyszcznica .....                                       | 3                       | 52,2   | 1315                    | 30,8   | 23,4                            | 3550   |
| Radomyśl nad Sanem .....                               | 5                       | 38,2   | 1292                    | 20,5   | 15,9                            | 1468   |
| Zaleszany .....  | 6                       | 48,2   | 1385                    | 21,6   | 15,6                            | 1811   |
| POWIAT TARNOBRZESKI .....                              | 17                      | 196,8  | 5929                    | 119,1  | 20,1                            | 3159   |
| Gminy miejsko-wiejskie<br>Urban-rural gminas           |                         |  |                         |  |                                 |  |
| Baranów Sandomierski .....                             | 4                       | 51,2   | 1166                    | 25,1   | 21,5                            | 3007   |
| miasto urban area .....                                | 1                       | 22,7   | 423                     | 10,2   | 24,1                            | 1485   |
| wieś rural area .....                                  | 3                       | 28,5   | 743                     | 14,9   | 20,1                            | 3514   |
| Nowa Dęba .....  | 4                       | 53,1   | 1645                    | 41,6   | 25,3                            | 4601   |
| miasto urban area .....                                | 2                       | 32,5   | 1277                    | 34,5   | 27,0                            | 5680   |
| wieś rural area .....                                  | 2                       | 20,6   | 368                     | 7,1  | 19,3                            | 3522   |
| Gminy wiejskie<br>Rural gminas                         |                         |  |                         |  |                                 |  |
| Gorzyce .....  | 4                       | 47,4   | 1760                    | 30,5   | 17,3                            | 3351   |
| Grębów .....   | 5                       | 45,1   | 1358                    | 21,9   | 16,1                            | 1976   |
| Miasto na prawach powiatu:<br>City with powiat status: |                         |  |                         |  |                                 |  |
| Tarnobrzeg .....                                       | 9                       | 217,7  | 10393                   | 263,9  | 25,4                            | 5313   |

<sup>a</sup> Stan w dniu 31 XII.

<sup>a</sup> As of 31 XII.

TABL. 2 (65). MUZEA W 2015 R.  
MUSEUMS IN 2015

| WYSZCZEGÓLNIENIE<br>SPECIFICATION   | Muzea i oddziały<br>muzealne <sup>a</sup><br>Museums<br>and museum<br>branches <sup>a</sup> | Muzealia <sup>a</sup><br>Museum exhibits <sup>a</sup> | Wystawy czasowe<br>Temporary exhibitions |  | Zwiedzający muzea<br>Museum visitors |   |
|-------------------------------------|---|---|--|--|--------------------------------------|---|
|                                     |   |   | własne <sup>b</sup><br>own <sup>b</sup>  | obce <sup>c</sup><br>exterior <sup>c</sup> | ogółem<br>total                      | w tym młodzież<br>szkolna <sup>d</sup><br>of which primary and<br>secondary school<br>students <sup>d</sup> |
| <b>WOJEWÓDZTWO</b> .....            | <b>54</b>   | <b>1006895</b>  | <b>167</b>                               | <b>95</b>                                  | <b>1459565</b>                       | <b>305573</b>   |
| <i>VOIVODSHIP</i>                   |   |   |  |  |                                      |   |
| <b>Podregion krośnieński</b> .....  | <b>17</b>   | <b>177375</b>   | <b>42</b>                                | <b>38</b>                                  | <b>748715</b>                        | <b>105073</b>   |
| <i>Krośnieński subregion</i>        |   |   |  |  |                                      |   |
| <i>Powiaty: Powiats:</i>            |   |   |  |  |                                      |   |
| bieszczadzki .....                  | 1   | 9670  | 4  | 2  | 403419                               | 27712   |
| brzozowski .....                    | 2   | 9229  | 1  | 8  | 5170                                 | 1185  |
| jasieński .....                     | 2   | 22929   | 5  | -  | 38260                                | 19876   |
| krośnieński .....                   | 6   | 12297   | 9  | 11   | 77945                                | 28305   |
| leski .....                         | 1   | 436   | -  | -  | 4600                                 | 1500  |
| sanocki .....                       | 2   | 67197   | 11                                       | 8  | 201753                               | 24485   |
| <i>Miasto na prawach powiatu:</i>   |   |   |  |  |                                      |   |
| <i>City with powiat status:</i>     |   |   |  |  |                                      |   |
| Krosno .....                        | 3   | 55617   | 12                                       | 9  | 17568                                | 2010  |
| <b>Podregion przemyski</b> .....    | <b>11</b>   | <b>432212</b>   | <b>33</b>                                | <b>29</b>                                  | <b>123504</b>                        | <b>31174</b>  |
| <i>Przemyski subregion</i>          |   |   |  |  |                                      |   |
| <i>Powiaty: Powiats:</i>            |   |   |  |  |                                      |   |
| jarosławski .....                   | 2   | 17463   | 3  | 2  | 5568                                 | 1546  |
| lubaczowski .....                   | 1   | 11194   | 4  | 5  | 22865                                | 10850   |
| przemyski .....                     | 2   | 158528  | 8  | 11   | 48040                                | 6850  |
| przeworski .....                    | 1   | 18254   | 8  | -  | 8200                                 | 3000  |
| <i>Miasto na prawach powiatu:</i>   |   |   |  |  |                                      |   |
| <i>City with powiat status:</i>     |   |   |  |  |                                      |   |
| Przemyśl .....                      | 5   | 226773  | 10                                       | 11   | 38831                                | 8928  |
| <b>Podregion rzeszowski</b> .....   | <b>17</b>   | <b>324049</b>   | <b>31</b>                                | <b>6</b>                                   | <b>468676</b>                        | <b>133545</b>   |
| <i>Rzeszowski subregion</i>         |   |   |  |  |                                      |   |
| <i>Powiaty: Powiats:</i>            |   |   |  |  |                                      |   |
| kolbuszowski .....                  | 1   | 17360   | 1  | 1  | 35369                                | 7619  |
| łańcucki .....                      | 4   | 20009   | 3  | 1  | 342632                               | 105956  |
| rzeszowski .....                    | 1   | 1078  | -  | -  | 475                                  | 385   |
| strzyżowski .....                   | 2   | 9359  | 6  | -  | 8069                                 | 1223  |
| <i>Miasto na prawach powiatu:</i>   |   |   |  |  |                                      |   |
| <i>City with powiat status:</i>     |   |   |  |  |                                      |   |
| Rzeszów .....                       | 9   | 276243  | 21                                       | 4  | 82131                                | 18362   |
| <b>Podregion tarnobrzeski</b> ..... | <b>9</b>  | <b>73259</b>  | <b>61</b>                                | <b>22</b>                                  | <b>118670</b>                        | <b>35781</b>  |
| <i>Tarnobrzeski subregion</i>       |   |   |  |  |                                      |   |
| <i>Powiaty: Powiats:</i>            |   |   |  |  |                                      |   |
| dębicki .....                       | 2   | 11492   | 35                                       | 2  | 24300                                | 19020   |
| leżajski .....                      | 2   | 14462   | 1  | 9  | 6597                                 | 354   |
| mielecki .....                      | 1   | 22311   | 4  | 9  | 10750                                | 5956  |
| stalowowolski .....                 | 1   | 9546  | 16                                       | 1  | 24625                                | 1806  |
| tarnobrzeski .....                  | 1   | 361   | -  | -  | 40865                                | 6756  |
| <i>Miasto na prawach powiatu:</i>   |   |   |  |  |                                      |   |
| <i>City with powiat status:</i>     |   |   |  |  |                                      |   |
| Tarnobrzeg .....                    | 2   | 15087   | 5  | 1  | 11533                                | 1889  |

a Stan w dniu 31 XII. b W kraju. c Krajowe i z zagranicy. d Zwiedzająca muzea w zorganizowanych grupach.

a As of 31 XII. b In Poland. c Domestic and foreign. d Visiting museums in organized groups.

TABL. 3 (66). KINA STAŁE W 2015 R.  
FIXED CINEMAS IN 2015

| WYSZCZEGÓLNIENIE<br>SPECIFICATION                                    | Kina <sup>a</sup><br>Cinemas <sup>a</sup> | Miejsca<br>na widowni <sup>a</sup><br>Seats in cinemas <sup>a</sup> | Ludność<br>na 1 miejsce <sup>a</sup><br>People per seat <sup>a</sup> | Seanse<br>Screenings | Widzowie Audience |   |                             |
|--|---|---|--|----------------------|-------------------|---|-----------------------------|
|  |   |   |  |                      | ogółem<br>total   | na 1000<br>ludności<br>per 1000<br>population | na 1 seans<br>per screening |
| <b>WOJEWÓDZTWO</b> .....<br><i>VOIVODSHIP</i>                        | <b>27</b> <sup>b</sup>                    | <b>11969</b>  | <b>178</b>   | <b>59188</b>         | <b>1511728</b>    | <b>711</b>                                    | <b>26</b>                   |
| <b>Podregion krośnieński</b> .....<br><i>Krośnieński subregion</i>   | <b>7</b>                                  | <b>1944</b>   | <b>249</b>   | <b>4795</b>          | <b>149958</b>     | <b>310</b>                                    | <b>31</b>                   |
| Powiaty: Powiats:  |   |   |  |                      |                   |   |                             |
| bieszczadzki .....   | 1   | 189   | 117  | 166                  | 6279              | 284   | 38                          |
| brzozowski .....   | 1   | 296   | 223  | 735                  | 25907             | 392   | 35                          |
| krośnieński .....  | 2   | 368   | 305  | 252                  | 2092              | 19  | 8                           |
| sanocki .....  | 1   | 341   | 280  | 710                  | 32987             | 345   | 46                          |
| Miasto na prawach powiatu:<br><i>City with powiat status:</i>        |   |   |  |                      |                   |   |                             |
| Krosno .....   | 2   | 750   | 62   | 2932                 | 82693             | 1767  | 28                          |
| <b>Podregion przemyski</b> .....<br><i>Przemyski subregion</i>       | <b>4</b>                                  | <b>1302</b>   | <b>303</b>   | <b>2162</b>          | <b>79677</b>      | <b>202</b>                                    | <b>37</b>                   |
| Powiaty: Powiats:  |   |   |  |                      |                   |   |                             |
| jarosławski .....  | 1   | 330   | 368  | 718                  | 31629             | 260   | 44                          |
| lubaczowski .....  | 1   | 204   | 277  | 10                   | 386               | 7   | 39                          |
| przeworski .....   | 1   | 444   | 178  | 613                  | 15940             | 202   | 26                          |
| Miasto na prawach powiatu:<br><i>City with powiat status:</i>        |   |   |  |                      |                   |   |                             |
| Przemysł .....   | 1   | 324   | 194  | 821                  | 31722             | 502   | 39                          |
| <b>Podregion rzeszowski</b> .....<br><i>Rzeszowski subregion</i>     | <b>7</b>                                  | <b>5208</b>   | <b>121</b>   | <b>44596</b>         | <b>983466</b>     | <b>1559</b>                                   | <b>22</b>                   |
| Powiaty: Powiats:  |   |   |  |                      |                   |   |                             |
| łańcucki .....   | 1   | 400   | 201  | 61                   | 3054              | 38  | 50                          |
| strzyżowski .....  | 1   | 298   | 208  | 6                    | 840               | 14  | 140                         |
| Miasto na prawach powiatu:<br><i>City with powiat status:</i>        |   |   |  |                      |                   |   |                             |
| Rzeszów .....  | 5   | 4510  | 41   | 44529                | 979572            | 5275  | 22                          |
| <b>Podregion tarnobrzeski</b> .....<br><i>Tarnobrzeski subregion</i> | <b>9</b>                                  | <b>3515</b>   | <b>176</b>   | <b>7635</b>          | <b>298627</b>     | <b>483</b>                                    | <b>39</b>                   |
| Powiaty: Powiats:  |   |   |  |                      |                   |   |                             |
| dębicki .....  | 1   | 350   | 387  | 592                  | 31710             | 235   | 54                          |
| leżajski .....   | 2   | 643   | 108  | 1399                 | 33581             | 482   | 24                          |
| mielecki .....   | 1   | 503   | 271  | 1064                 | 104115            | 764   | 98                          |
| niżański .....   | 1   | 213   | 315  | 17                   | 330               | 5   | 19                          |
| stalowowolski .....  | 2   | 1222  | 88   | 3055                 | 80775             | 748   | 26                          |
| tarnobrzeski .....   | 1   | 265   | 203  | 663                  | 17176             | 320   | 26                          |
| Miasto na prawach powiatu:<br><i>City with powiat status:</i>        |   |   |  |                      |                   |   |                             |
| Tarnobrzeg .....   | 1   | 319   | 150  | 845                  | 30940             | 646   | 37                          |

<sup>a</sup> Stan w dniu 31 XII. <sup>b</sup> W tym 2 miniplexy i 1 multiplex.

<sup>a</sup> As of 31 XII. <sup>b</sup> Of which 2 miniplexes and 1 multiplex.

TABL. 4 (67). BAZA NOCLEGOWA TURYSTYKI<sup>a</sup> W 2015 R.  
TOURIST ACCOMMODATION ESTABLISHMENTS<sup>a</sup> IN 2015

| WYSZCZEGÓLNIENIE<br>SPECIFICATION   | Obiekty <sup>b</sup><br>Facilities <sup>b</sup> | Miejsca noclegowe <sup>b</sup><br>Number of beds <sup>b</sup> |   | Korzystający z noclegów<br>Tourists accommodated |  | Udzielone noclegi<br>Nights spent (overnight stays) |  |
|-------------------------------------|---|---|---|--|--|---|--|
|                                     |   | ogółem<br>total   | w tym całoroczne<br>of which open all<br>year | ogółem<br>total                                  | w tym turyści<br>zagraniczni<br>of which foreign<br>tourists | ogółem<br>total                                     | w tym turystom<br>zagranicznym<br>of which foreign<br>tourists |
| <b>WOJEWÓDZTWO</b> .....            | <b>527</b>                                      | <b>28711</b>  | <b>23738</b>                                  | <b>957687</b>                                    | <b>120427</b>  | <b>2772613</b>                                      | <b>213379</b>  |
| <i>VOIVODSHIP</i>                   |   |   |   |  |  |   |  |
| <b>Podregion krośnieński</b> .....  | <b>278</b>                                      | <b>15034</b>  | <b>11566</b>                                  | <b>372768</b>                                    | <b>13667</b>   | <b>1620429</b>                                      | <b>50259</b>   |
| <i>Krośnieński subregion</i>        |   |   |   |  |  |   |  |
| <i>Powiaty: Powiats:</i>            |   |   |   |  |  |   |  |
| bieszczadzki .....                  | 54  | 2716  | 2073  | 92162  | 1353   | 240576  | 3064   |
| brzozowski .....                    | 5   | 283   | 283   | 7585   | 164  | 20869   | 280  |
| jasielski .....                     | 14  | 770   | 592   | 12222  | 206  | 36807   | 371  |
| krośnieński .....                   | 59  | 3142  | 2503  | 62775  | 1151   | 531240  | 3262   |
| leski .....                         | 115   | 6807  | 5092  | 151463   | 7339   | 703716  | 35636  |
| sanocki .....                       | 20  | 907   | 659   | 23831  | 909  | 46133   | 1432   |
| <i>Miasto na prawach powiatu:</i>   |   |   |   |  |  |   |  |
| <i>City with powiat status:</i>     |   |   |   |  |  |   |  |
| Krosno .....                        | 11  | 409   | 364   | 22730  | 2545   | 41088   | 6214   |
| <b>Podregion przemyski</b> .....    | <b>77</b>                                       | <b>4098</b>   | <b>3296</b>                                   | <b>127115</b>                                    | <b>17585</b>   | <b>369905</b>                                       | <b>25231</b>   |
| <i>Przemyski subregion</i>          |   |   |   |  |  |   |  |
| <i>Powiaty: Powiats:</i>            |   |   |   |  |  |   |  |
| jarosławski .....                   | 17  | 621   | 571   | 27811  | 2824   | 51219   | 3955   |
| lubaczowski .....                   | 23  | 1333  | 822   | 21602  | 738  | 184766  | 2246   |
| przemyski .....                     | 12  | 628   | 537   | 17671  | 2054   | 30478   | 2835   |
| przeworski .....                    | 10  | 637   | 487   | 15276  | 2371   | 36643   | 3151   |
| <i>Miasto na prawach powiatu:</i>   |   |   |   |  |  |   |  |
| <i>City with powiat status:</i>     |   |   |   |  |  |   |  |
| Przemysł .....                      | 15  | 879   | 879   | 44755  | 9598   | 66799   | 13044  |
| <b>Podregion rzeszowski</b> .....   | <b>101</b>                                      | <b>6269</b>   | <b>6025</b>                                   | <b>333815</b>                                    | <b>78030</b>   | <b>523063</b>                                       | <b>107691</b>  |
| <i>Rzeszowski subregion</i>         |   |   |   |  |  |   |  |
| <i>Powiaty: Powiats:</i>            |   |   |   |  |  |   |  |
| kolbuszowski .....                  | 3   | 93  | 83  | 1258   | 11   | 2030  | 11   |
| łańcucki .....                      | 16  | 848   | 848   | 22861  | 4074   | 39431   | 5795   |
| ropczycko-sędziszowski .....        | 11  | 621   | 437   | 19056  | 1264   | 39548   | 3174   |
| rzeszowski .....                    | 25  | 1471  | 1421  | 64295  | 11770  | 106426  | 16526  |
| strzyżowski .....                   | 7   | 322   | 322   | 5627   | 531  | 13392   | 685  |
| <i>Miasto na prawach powiatu:</i>   |   |   |   |  |  |   |  |
| <i>City with powiat status:</i>     |   |   |   |  |  |   |  |
| Rzeszów .....                       | 39  | 2914  | 2914  | 220718   | 60380  | 322236  | 81500  |
| <b>Podregion tarnobrzeski</b> ..... | <b>71</b>                                       | <b>3310</b>   | <b>2851</b>                                   | <b>123989</b>                                    | <b>11145</b>   | <b>259216</b>                                       | <b>30198</b>   |
| <i>Tarnobrzeski subregion</i>       |   |   |   |  |  |   |  |
| <i>Powiaty: Powiats:</i>            |   |   |   |  |  |   |  |
| dębicki .....                       | 19  | 996   | 954   | 30028  | 2066   | 64794   | 4218   |
| leżajski .....                      | 8   | 246   | 122   | 8648   | 839  | 14098   | 1606   |
| mielecki .....                      | 11  | 551   | 503   | 24193  | 4568   | 44706   | 12145  |
| niżański .....                      | 5   | 254   | 109   | 14673  | 448  | 18084   | 457  |
| stalowowlski .....                  | 8   | 591   | 561   | 19428  | 2026   | 72500   | 8991   |
| tarnobrzeski .....                  | 10  | 394   | 364   | 16300  | 807  | 29321   | 1603   |
| <i>Miasto na prawach powiatu:</i>   |   |   |   |  |  |   |  |
| <i>City with powiat status:</i>     |   |   |   |  |  |   |  |
| Tarnobrzeg .....                    | 10  | 278   | 238   | 10719  | 391  | 15713   | 1178   |

<sup>a</sup> Obiekty posiadające 10 i więcej miejsc noclegowych. <sup>b</sup> Stan w dniu 31 VII.

<sup>a</sup> Concern establishments possessing 10 and more bed places. <sup>b</sup> As of 31 VII.

TABL. 5 (68). KLUBY SPORTOWE <sup>a</sup> W 2014 R.  
SPORTS CLUBS <sup>a</sup> IN 2014

| WYSZCZEGÓLNIENIE<br>SPECIFICATION                                   | Jednostki<br>organizacyjne<br>Organizational<br>entities | Członkowie<br>Members | Ćwiczący<br>Persons practising sports |                      |                    |  | Sekcje<br>sportowe<br>Sports<br>sections | Trenerzy<br>Coaches | Instruktorzy<br>sportowi<br>Sports<br>instructors |
|---|--|-----------------------|---------------------------------------|----------------------|--------------------|--|--|---------------------|---|
|   |  |                       | ogółem<br>total                       | z ogółem<br>of total |                    | w wieku<br>do 18 lat<br>aged up<br>to 18 |  |                     |   |
|   |  |                       |                                       | mężczyźni<br>males   | kobiety<br>females |  |  |                     |   |
| <b>WOJEWÓDZTWO ....</b><br><i>VOIVODSHIP</i>                        | <b>1301</b>  | <b>71685</b>          | <b>71858</b>                          | <b>55510</b>         | <b>16348</b>       | <b>49474</b>                             | <b>2403</b>                              | <b>2942</b>         | <b>1997</b>                                       |
| <b>Podregion krośnieński</b><br><i>Krośnieński subregion</i>        | <b>309</b>   | <b>16525</b>          | <b>16721</b>                          | <b>13183</b>         | <b>3538</b>        | <b>11542</b>                             | <b>592</b>                               | <b>627</b>          | <b>442</b>  |
| Powiaty: <i>Powiaty:</i>  |  |                       |                                       |                      |                    |  |  |                     |   |
| bieszczadzki .....  | 14   | 629                   | 706                                   | 503                  | 203                | 489                                      | 26                                       | 33                  | 23  |
| brzozowski .....  | 58   | 2942                  | 2926                                  | 2182                 | 744                | 2189                                     | 140                                      | 88                  | 66  |
| jasieński .....   | 56   | 3779                  | 3654                                  | 2852                 | 802                | 2623                                     | 94                                       | 126                 | 85  |
| krośnieński .....   | 84   | 3808                  | 3726                                  | 3200                 | 526                | 2482                                     | 138                                      | 128                 | 81  |
| leski .....   | 16   | 860                   | 845                                   | 621                  | 224                | 586                                      | 25                                       | 31                  | 29  |
| sanocki .....   | 56   | 2832                  | 3243                                  | 2567                 | 676                | 2413                                     | 117                                      | 132                 | 90  |
| Miasto na prawach powiatu:<br><i>City with powiat status:</i>       |  |                       |                                       |                      |                    |  |  |                     |   |
| Krosno .....  | 25   | 1675                  | 1621                                  | 1258                 | 363                | 760                                      | 52                                       | 89                  | 68  |
| <b>Podregion przemyski ....</b><br><i>Przemyski subregion</i>       | <b>269</b>   | <b>13265</b>          | <b>14065</b>                          | <b>11040</b>         | <b>3025</b>        | <b>9007</b>                              | <b>522</b>                               | <b>571</b>          | <b>404</b>  |
| Powiaty: <i>Powiaty:</i>  |  |                       |                                       |                      |                    |  |  |                     |   |
| jarosławski .....   | 90   | 4154                  | 4753                                  | 3747                 | 1006               | 2955                                     | 173                                      | 163                 | 98  |
| lubaczowski .....   | 41   | 2100                  | 2258                                  | 1811                 | 447                | 1493                                     | 82                                       | 71                  | 56  |
| przemyski .....   | 49   | 1875                  | 1996                                  | 1709                 | 287                | 1123                                     | 68                                       | 76                  | 52  |
| przeworski .....  | 52   | 2363                  | 2563                                  | 2123                 | 440                | 1686                                     | 94                                       | 112                 | 78  |
| Miasto na prawach powiatu:<br><i>City with powiat status:</i>       |  |                       |                                       |                      |                    |  |  |                     |   |
| Przemysł .....  | 37   | 2773                  | 2495                                  | 1650                 | 845                | 1750                                     | 105                                      | 149                 | 120   |
| <b>Podregion rzeszowski ...</b><br><i>Rzeszowski subregion</i>      | <b>326</b>   | <b>18612</b>          | <b>17732</b>                          | <b>13616</b>         | <b>4116</b>        | <b>12354</b>                             | <b>560</b>                               | <b>807</b>          | <b>542</b>  |
| Powiaty: <i>Powiaty:</i>  |  |                       |                                       |                      |                    |  |  |                     |   |
| kolbuszowski .....  | 42   | 1997                  | 1904                                  | 1513                 | 391                | 1186                                     | 64                                       | 81                  | 55  |
| łańcucki .....  | 39   | 1939                  | 1708                                  | 1443                 | 265                | 1032                                     | 61                                       | 79                  | 53  |
| ropczycko-sędziszowski .....  | 41   | 1845                  | 1977                                  | 1682                 | 295                | 1320                                     | 55                                       | 85                  | 55  |
| rzeszowski .....  | 100  | 5517                  | 4965                                  | 3885                 | 1080               | 3289                                     | 177                                      | 207                 | 148   |
| strzyżowski .....   | 28   | 1328                  | 1385                                  | 1149                 | 236                | 930                                      | 43                                       | 69                  | 58  |
| Miasto na prawach powiatu:<br><i>City with powiat status:</i>       |  |                       |                                       |                      |                    |  |  |                     |   |
| Rzeszów .....   | 76   | 5986                  | 5793                                  | 3944                 | 1849               | 4597                                     | 160                                      | 286                 | 173   |
| <b>Podregion tarnobrzeski ....</b><br><i>Tarnobrzeski subregion</i> | <b>397</b>   | <b>23283</b>          | <b>23340</b>                          | <b>17671</b>         | <b>5669</b>        | <b>16571</b>                             | <b>729</b>                               | <b>937</b>          | <b>609</b>  |
| Powiaty: <i>Powiaty:</i>  |  |                       |                                       |                      |                    |  |  |                     |   |
| dębicki .....   | 87   | 4965                  | 5465                                  | 4121                 | 1344               | 4289                                     | 150                                      | 204                 | 144   |
| leżajski .....  | 47   | 2665                  | 2567                                  | 1829                 | 738                | 1782                                     | 88                                       | 119                 | 100   |
| mielecki .....  | 93   | 6627                  | 6225                                  | 4741                 | 1484               | 4417                                     | 176                                      | 250                 | 163   |
| nizański .....  | 47   | 2130                  | 2234                                  | 1804                 | 430                | 1397                                     | 91                                       | 63                  | 32  |
| stalowowolski .....   | 55   | 3499                  | 3321                                  | 2472                 | 849                | 2158                                     | 93                                       | 138                 | 77  |
| tarnobrzeski .....  | 39   | 1445                  | 1780                                  | 1486                 | 294                | 1099                                     | 67                                       | 68                  | 44  |
| Miasto na prawach powiatu:<br><i>City with powiat status:</i>       |  |                       |                                       |                      |                    |  |  |                     |   |
| Tarnobrzeg .....  | 29   | 1952                  | 1748                                  | 1218                 | 530                | 1429                                     | 64                                       | 95                  | 49  |

<sup>a</sup> Łącznie z uczniowskimi klubami sportowymi UKS i wyznaniowymi klubami sportowymi.

U w a g a. Dane na podstawie badania cyklicznego przeprowadzanego co dwa lata.

<sup>a</sup> Including Students Sports Clubs UKS and Religious Sports Clubs.

*Note.* Data on the basis of periodic surveys conducted every two years.



## DZIAŁ X.

### ROLNICTWO I LEŚNICTWO

#### Uwagi ogólne

1. Informacje o użytkowaniu gruntów według granic administracyjnych opracowano w oparciu o ewidencję gruntów wprowadzoną rozporządzeniem Ministra Rozwoju Regionalnego i Budownictwa z dnia 29 III 2001 r. w sprawie ewidencji gruntów i budynków (tekst jednolity Dz. U. 2015 poz. 542). Ewidencja ta wprowadziła od 2002 r. zmiany polegające głównie na włączeniu do użytków rolnych: gruntów rolnych zabudowanych (poprzednio ujmowanych w pozycji „grunty zabudowane i zurbanizowane”), gruntów pod stawami (ujmowanych w pozycji „wody śródlądowe stojące”) oraz rowów (które stanowiły odrębną pozycję).

Do **sądów** zaliczono grunty zasadzone drzewami i krzewami owocowymi oraz szkółki drzew i krzewów owocowych o powierzchni nie mniejszej niż 0,1 ha.

**Łąki i pastwiska** są to łąki i pastwiska trwałe, do których nie zalicza się gruntów ornych obsianych trawami w ramach płodozmianu.

2. Informacje w zakresie leśnictwa dotyczą:

1) **lasów publicznych** stanowiących własność:

- a) Skarbu Państwa – zarządzanych oraz użytkowanych czasowo lub w całości przez:
  - Państwowe Gospodarstwo Leśne Lasy Państwowe (w skrócie „Lasy Państwowe”) nadzorowane przez Ministra Środowiska,
  - jednostki ochrony przyrody (parki narodowe),
  - jednostki organizacyjne innych ministrów, wojewodów, gmin lub związków komunalnych i Agencję Nieruchomości Rolnych (do 15 VII 2003 r. – Agencja Własności Rolnej Skarbu Państwa),
- b) gmin (w tym gmin mających od 1999 r. również status miasta na prawach powiatu),
- c) innych jednostek publicznych, np. szkół wyższych, instytucji naukowych itp.;

2) **lasów prywatnych** stanowiących własność:

- a) osób fizycznych,
- b) wspólnot gruntowych będących własnością wszystkich lub części mieszkańców wsi,
- c) spółdzielni produkcji rolniczej,
- d) innych osób prawnych.

3. **Powierzchnia gruntów leśnych** obejmuje powierzchnię lasów oraz gruntów związanych z gospodarką leśną.

Do **powierzchni lasów** zalicza się grunty o zwartej powierzchni co najmniej 0,1 ha:

- pokryte roślinnością leśną (powierzchnia zalesiona),
- przejściowo pozbawione roślinności leśnej (zręby, halizny, płazowiny, plantacje choinek i krzewów oraz polećka łowieckie).

Są to grunty przeznaczone do produkcji leśnej lub wcho-

## CHAPTER X.

### AGRICULTURE AND FORESTRY

#### General notes

1. Information regarding the **geodesic status and directions in land use** is classified according to ownership and register groups of land included in the land register as a result of the decree of the Minister of Regional Development and Construction dated 29 III 2001 in regard to the registration of land and buildings (uniform text Journal of Laws 2015, item 542). A land register introduced since 2002 changes primarily consisting in the inclusion of built-up agricultural land (which previously was included in the item "built-up and urbanized land"), land under ponds (included in the item "standing inland water") as well as ditches (which accounted for a separate item) in agricultural land.

**Orchards** are understood as land planted with fruit-bearing trees, bushes and tree nurseries not smaller than 0,1 ha.

**Meadows and pastures** are understood as permanent meadows and pastures, and do not include arable land sown with grass as part of crop rotation.

2. Information within the scope of forestry concerns:

1) **public forests** owned by:

- a) the State Treasury – managed and utilized temporarily or perpetually by:
  - State Forestry Organizational Entity "State Forests" (abbreviated as "State Forests") supervised by the Minister of Environment,
  - nature protection units (national parks),
  - organizational units supervised by different ministers, voivods, gminas or municipal associations and the Agricultural Property Agency (until 15 VII 2003 – the Agricultural Property Agency of the State Treasury),
- b) gminas (of which gminas which have been also cities with powiat status since 1999),
- c) other public units, e.g., higher education institutions, science institutions etc.;

2) **private forests** owned by:

- a) natural persons,
- b) land held in common by all or part of the residents of a village,
- c) agricultural production co-operatives,
- d) other legal persons.

3. **Forest land** includes area of forests as well as land connected with silviculture.

**Forest areas** include land with a homogeneous area of at least 0,1 ha:

- covered by forest vegetation (wooded area),
- temporarily devoid of forest vegetation (felling sites, blanks, irregularly stocked open stands, coniferous tree and bush plantations, hunting grounds).

These areas are designated for silviculture production,

dzące w skład rezerwatów przyrody i parków narodowych albo wpisane do rejestrów zabytków.

Do **gruntów związanych z gospodarką leśną** zalicza się grunty zajęte pod wykorzystywane dla potrzeb gospodarki leśnej: budynki i budowle, linie podziału przestrzennego lasu, drogi leśne, szkółki leśne, miejsca składowania drewna itp.

**Zalesienia** polegają na zakładaniu upraw leśnych na gruntach pozostających poprzednio poza uprawą leśną (niezaliczonych do powierzchni lasów).

**4. Wskaźnik lesistości** (lesistość) obliczono jako stosunek procentowy powierzchni lasów do ogólnej powierzchni województwa/powiatu/gminy.

*comprising portions of nature reserves and national parks or are registered as nature monuments.*

*Land connected with silviculture includes land used for purposes of forest management: buildings and structures, spatial division lines in forests, forest roads, forest nurseries, wood stockpiling areas, etc.*

*Afforestation consists in establishing woodland crops on land previously outside silviculture (not included in forest area).*

*4. The forest cover indicator (forest cover) was calculated as the percentage ratio of forest area to the total area of the voivodship/powiat/gmina.*

TABL. 1 (69). UŻYTKOWANIE GRUNTÓW W 2016 R. (według granic administracyjnych)

Stan w dniu 1 I

LAND USE IN 2016 (by administrative borders)

As of 1 I

| WYSZCZEGÓLNIENIE<br>SPECIFICATION                                 | Ogółem<br>Grand total | Użytki rolne Agricultural land |                            |                  |                                     |  | Grunty<br>leśne <sup>a</sup><br>Forests<br>land <sup>a</sup> | Pozostałe<br>grunty<br>Other land |
|---|-----------------------|--------------------------------|----------------------------|------------------|-------------------------------------|--|--|-----------------------------------|
|   |                       | razem<br>total                 | w tym of which             |                  |                                     |  |  |                                   |
|   |                       |                                | grunty orne<br>arable land | sady<br>orchards | łąki trwałe<br>permanent<br>meadows | pastwiska<br>trwałe<br>permanent<br>pastures |  |                                   |
|   |                       |                                |                            |                  |                                     |  |  |                                   |
| <b>WOJEWÓDZTWO .....</b><br><i>VOIVODSHIP</i>                     | <b>1784576</b>        | <b>923013</b>                  | <b>595660</b>              | <b>9321</b>      | <b>114826</b>                       | <b>152844</b>                                | <b>741020</b>  | <b>120543</b>                     |
| <b>PODREGION KROŚNIĘŃSKI ....</b><br><i>KROŚNIĘŃSKI SUBREGION</i> | <b>553726</b>         | <b>219194</b>                  | <b>129292</b>              | <b>1684</b>      | <b>21700</b>                        | <b>56710</b>                                 | <b>302724</b>  | <b>31808</b>                      |
| <b>POWIAT BIESZCZADZKI .....</b>                                  | <b>113907</b>         | <b>22528</b>                   | <b>7392</b>                | <b>8</b>         | <b>2146</b>                         | <b>12408</b>                                 | <b>85684</b>   | <b>5695</b>                       |
| Gmina miejsko-wiejska<br><i>Urban-rural gmina</i>                 |                       |                                |                            |                  |                                     |  |  |                                   |
| Ustrzyki Dolne .....  | 47867                 | 13608                          | 5820                       | 7                | 1078                                | 6306   | 31920  | 2339                              |
| miasto urban area .....   | 1679                  | 594                            | 207                        | 1                | 36                                  | 329  | 780  | 305                               |
| wieś rural area .....   | 46188                 | 13014                          | 5613                       | 6                | 1042                                | 5977   | 31140  | 2034                              |
| Gminy wiejskie<br><i>Rural gminas</i>                             |                       |                                |                            |                  |                                     |  |  |                                   |
| Czarna .....  | 18477                 | 4409                           | 1211                       | 1                | 425                                 | 2661   | 13136  | 932                               |
| Lutowiska .....   | 47563                 | 4511                           | 361                        | -                | 643                                 | 3441   | 40628  | 2424                              |
| <b>POWIAT BRZÓZOWSKI .....</b>                                    | <b>53934</b>          | <b>32364</b>                   | <b>21648</b>               | <b>120</b>       | <b>3044</b>                         | <b>6034</b>                                  | <b>18496</b>   | <b>3074</b>                       |
| Gmina miejsko-wiejska<br><i>Urban-rural gmina</i>                 |                       |                                |                            |                  |                                     |  |  |                                   |
| Brzozów .....   | 10307                 | 6372                           | 3949                       | 45               | 705                                 | 1352   | 3123   | 812                               |
| miasto urban area .....   | 1146                  | 775                            | 471                        | 39               | 73                                  | 159  | 122  | 249                               |
| wieś rural area .....   | 9161                  | 5597                           | 3478                       | 6                | 632                                 | 1193   | 3001   | 563                               |
| Gminy wiejskie<br><i>Rural gminas</i>                             |                       |                                |                            |                  |                                     |  |  |                                   |
| Domaradz .....  | 5650                  | 3712                           | 2465                       | 7                | 283                                 | 815  | 1645   | 293                               |
| Dydnia .....  | 13029                 | 6434                           | 4455                       | 31               | 217                                 | 1435   | 5981   | 614                               |
| Haczów .....  | 7165                  | 5364                           | 3059                       | 16               | 1082                                | 931  | 1403   | 398                               |
| Jasienica Rosielna .....  | 5706                  | 3627                           | 2285                       | 12               | 480                                 | 679  | 1762   | 317                               |
| Nozdrzec .....  | 12077                 | 6855                           | 5435                       | 9                | 277                                 | 822  | 4582   | 640                               |
| <b>POWIAT JASIELSKI .....</b>                                     | <b>83087</b>          | <b>44097</b>                   | <b>28908</b>               | <b>492</b>       | <b>4391</b>                         | <b>7884</b>                                  | <b>33946</b>   | <b>5044</b>                       |
| Gmina miejska<br><i>Urban gmina</i>                               |                       |                                |                            |                  |                                     |  |  |                                   |
| Jasło .....   | 3652                  | 2153                           | 1385                       | 123              | 214                                 | 284  | 299  | 1200                              |
| Gmina miejsko-wiejska<br><i>Urban-rural gmina</i>                 |                       |                                |                            |                  |                                     |  |  |                                   |
| Kołaczyce .....   | 6110                  | 3279                           | 2234                       | 46               | 182                                 | 637  | 2461   | 370                               |
| miasto urban area .....   | 715                   | 434                            | 304                        | 10               | 6                                   | 92   | 190  | 91                                |
| wieś rural area .....   | 5395                  | 2845                           | 1930                       | 36               | 176                                 | 545  | 2271   | 279                               |

<sup>a</sup> Łącznie z gruntami zadrzewionymi i zakrzewionymi.<sup>a</sup> Including woody and bushy land.

TABL. 1 (69). UŻYTKOWANIE GRUNTÓW W 2016 R. (cd.)  
Stan w dniu 1 I  
LAND USE IN 2016 (cont.)  
As of 1 I

| WYSZCZEGÓLNIENIE<br>SPECIFICATION            | Ogółem<br>Grand total | Użytki rolne<br>Agricultural land |                            |                  |                                     |  | Grunty<br>leśne <sup>a</sup><br>Forests<br>land <sup>a</sup> | Pozostałe<br>grunty<br>Other land |
|--|-----------------------|-----------------------------------|----------------------------|------------------|-------------------------------------|--|--|-----------------------------------|
|  |                       | razem<br>total                    | w tym<br>of which          |                  |                                     |  |  |                                   |
|  |                       |                                   | grunty orne<br>arable land | sady<br>orchards | łąki trwałe<br>permanent<br>meadows | pastwiska<br>trwałe<br>permanent<br>pastures |  |                                   |
| w ha in ha                                   |                       |                                   |                            |                  |                                     |  |  |                                   |
| POWIAT JASIELSKI<br>(dok.) (cont.)           |                       |                                   |                            |                  |                                     |  |  |                                   |
| Gminy wiejskie<br>Rural gminas               |                       |                                   |                            |                  |                                     |  |  |                                   |
| Brzyska .....                                | 4487                  | 2992                              | 2257                       | 11               | 56                                  | 444  | 1249   | 246                               |
| Dębowiec .....                               | 8647                  | 4753                              | 3105                       | 48               | 631                                 | 699  | 3439   | 455                               |
| Jasło .....                                  | 9307                  | 6355                              | 4523                       | 69               | 481                                 | 874  | 2291   | 661                               |
| Krempna .....                                | 20386                 | 4052                              | 871                        | -                | 802                                 | 2279   | 15868  | 466                               |
| Nowy Żmigrod .....                           | 10359                 | 6736                              | 4940                       | 52               | 499                                 | 985  | 3122   | 501                               |
| Osiek Jasielski .....                        | 6040                  | 3745                              | 2382                       | 32               | 728                                 | 428  | 1985   | 310                               |
| Skołyszyn .....                              | 7849                  | 5248                              | 3861                       | 55               | 276                                 | 696  | 2060   | 541                               |
| Tarnowiec .....                              | 6250                  | 4784                              | 3350                       | 56               | 522                                 | 558  | 1172   | 294                               |
| POWIAT KROŚNIENSKI .....                     | 92588                 | 52463                             | 32685                      | 874              | 5722                                | 10369  | 35178  | 4947                              |
| Gminy miejsko-wiejskie<br>Urban-rural gminas |                       |                                   |                            |                  |                                     |  |  |                                   |
| Dukla .....                                  | 23514                 | 10006                             | 5519                       | 56               | 951                                 | 3101   | 12546  | 962                               |
| miasto urban area .....                      | 548                   | 196                               | 122                        | 1                | 1                                   | 65   | 257  | 95                                |
| wieś rural area .....                        | 22966                 | 9810                              | 5397                       | 55               | 950                                 | 3036   | 12289  | 867                               |
| Iwnicz-Zdrój .....                           | 4550                  | 3158                              | 2320                       | 5                | 147                                 | 455  | 1082   | 310                               |
| miasto urban area .....                      | 589                   | 163                               | 108                        | -                | 15                                  | 35   | 323  | 103                               |
| wieś rural area .....                        | 3961                  | 2995                              | 2212                       | 5                | 132                                 | 420  | 759  | 207                               |
| Jedlicze .....                               | 5857                  | 4626                              | 3259                       | 47               | 416                                 | 549  | 643  | 588                               |
| miasto urban area .....                      | 1060                  | 682                               | 468                        | 4                | 43                                  | 125  | 76   | 302                               |
| wieś rural area .....                        | 4797                  | 3944                              | 2791                       | 43               | 373                                 | 424  | 567  | 286                               |
| Rymanów .....                                | 16663                 | 9210                              | 5372                       | 37               | 1306                                | 2117   | 6583   | 870                               |
| miasto urban area .....                      | 1239                  | 1086                              | 728                        | -                | 237                                 | 53   | 10   | 143                               |
| wieś rural area .....                        | 15424                 | 8124                              | 4644                       | 37               | 1069                                | 2064   | 6573   | 727                               |
| Gminy wiejskie<br>Rural gminas               |                       |                                   |                            |                  |                                     |  |  |                                   |
| Chorkówka .....                              | 7735                  | 5545                              | 3873                       | 75               | 702                                 | 596  | 1716   | 474                               |
| Jaślińska .....                              | 9863                  | 3052                              | 1329                       | -                | 576                                 | 1086   | 6544   | 267                               |
| Korczynna .....                              | 9306                  | 5489                              | 3454                       | 401              | 319                                 | 925  | 3397   | 420                               |
| Krościenko Wyżne .....                       | 1631                  | 1262                              | 743                        | 11               | 175                                 | 279  | 92   | 277                               |
| Miejsce Piastowe .....                       | 5132                  | 4362                              | 3008                       | 96               | 564                                 | 334  | 388  | 382                               |
| Wojaszówka .....                             | 8337                  | 5753                              | 3808                       | 146              | 566                                 | 927  | 2187   | 397                               |
| POWIAT LESKI .....                           | 83494                 | 16172                             | 8759                       | 20               | 1105                                | 5615   | 61754  | 5568                              |
| Gmina miejsko-wiejska<br>Urban-rural gmina   |                       |                                   |                            |                  |                                     |  |  |                                   |
| Lesko .....                                  | 11139                 | 4229                              | 2818                       | 4                | 218                                 | 976  | 6047   | 863                               |
| miasto urban area .....                      | 1533                  | 647                               | 323                        | 2                | 39                                  | 239  | 555  | 331                               |
| wieś rural area .....                        | 9606                  | 3582                              | 2495                       | 2                | 179                                 | 737  | 5492   | 532                               |
| Gminy wiejskie<br>Rural gminas               |                       |                                   |                            |                  |                                     |  |  |                                   |
| Baliród .....                                | 15823                 | 3338                              | 1649                       | 1                | 138                                 | 1454   | 12059  | 426                               |
| Cisna .....                                  | 28726                 | 1583                              | 148                        | -                | 425                                 | 957  | 26272  | 871                               |
| Olszanica .....                              | 9354                  | 3141                              | 1862                       | 14               | 189                                 | 932  | 5693   | 520                               |
| Solina .....                                 | 18452                 | 3881                              | 2282                       | 1                | 135                                 | 1296   | 11683  | 2888                              |

<sup>a</sup> Łącznie z gruntami zadrzewionymi i zakrzewionymi.  
<sup>a</sup> Including woody and bushy land.

TABL. 1 (69). UŻYTKOWANIE GRUNTÓW W 2016 R. (cd.)

Stan w dniu 1 I

LAND USE IN 2016 (cont.)

As of 1 I

| WYSZCZEGÓLNIENIE<br>SPECIFICATION                      | Ogółem<br>Grand total | Użytki rolne<br>Agricultural land |                            |                  |                                     |  | Grunty<br>leśne <sup>a</sup><br>Forests<br>land <sup>a</sup> | Pozostałe<br>grunty<br>Other land |
|--|-----------------------|-----------------------------------|----------------------------|------------------|-------------------------------------|--|--|-----------------------------------|
|  |                       | razem<br>total                    | w tym<br>of which          |                  |                                     |  |  |                                   |
|  |                       |                                   | grunty orne<br>arable land | sady<br>orchards | łąki trwałe<br>permanent<br>meadows | pastwiska<br>trwałe<br>permanent<br>pastures |  |                                   |
| w ha<br>in ha  |                       |                                   |                            |                  |                                     |  |  |                                   |
| POWIAT SANOCKI .....                                   | 122366                | 48816                             | 27942                      | 129              | 5070                                | 14017  | 67610  | 5940                              |
| Gmina miejska<br>Urban gmina                           |                       |                                   |                            |                  |                                     |  |  |                                   |
| Sanok .....  | 3808                  | 1550                              | 1096                       | 14               | 103                                 | 293  | 1280   | 978                               |
| Gmina miejsko-wiejska<br>Urban-rural gmina             |                       |                                   |                            |                  |                                     |  |  |                                   |
| Zagórz .....   | 15989                 | 6531                              | 3829                       | 15               | 310                                 | 2098   | 8539   | 919                               |
| miasto urban area .....                                | 2229                  | 1152                              | 795                        | 10               | 43                                  | 209  | 770  | 307                               |
| wieś rural area .....                                  | 13760                 | 5379                              | 3034                       | 5                | 267                                 | 1889   | 7769   | 612                               |
| Gminy wiejskie<br>Rural gminas                         |                       |                                   |                            |                  |                                     |  |  |                                   |
| Besko .....  | 2748                  | 2264                              | 1389                       | 23               | 482                                 | 252  | 275  | 209                               |
| Bukowsko .....   | 13693                 | 6981                              | 4307                       | 14               | 682                                 | 1772   | 6218   | 494                               |
| Komańcza .....   | 45493                 | 10155                             | 3090                       | 6                | 1499                                | 5404   | 34255  | 1083                              |
| Sanok .....  | 23170                 | 11888                             | 8160                       | 28               | 903                                 | 2299   | 9935   | 1347                              |
| Tyrawa Wołoska .....                                   | 6925                  | 2252                              | 1492                       | 15               | 52                                  | 619  | 4432   | 241                               |
| Zarszyn .....  | 10540                 | 7195                              | 4579                       | 14               | 1039                                | 1280   | 2676   | 669                               |
| Miasto na prawach powiatu:<br>City with powiat status: |                       |                                   |                            |                  |                                     |  |  |                                   |
| Krosno .....   | 4350                  | 2754                              | 1958                       | 41               | 222                                 | 383  | 56   | 1540                              |
| <b>PODREGION PRZEMYSKI .....</b>                       | <b>429244</b>         | <b>245902</b>                     | <b>168644</b>              | <b>3165</b>      | <b>26663</b>                        | <b>35695</b>                                 | <b>158306</b>  | <b>25036</b>                      |
| PRZEMYSKI SUBREGION                                    |                       |                                   |                            |                  |                                     |  |  |                                   |
| POWIAT JAROSŁAWSKI .....                               | 102866                | 70480                             | 50134                      | 1117             | 7194                                | 8574   | 25009  | 7377                              |
| Gminy miejskie<br>Urban gminas                         |                       |                                   |                            |                  |                                     |  |  |                                   |
| Jarosław .....   | 3461                  | 2500                              | 1722                       | 137              | 297                                 | 221  | 37   | 924                               |
| Radymno .....  | 1362                  | 1001                              | 706                        | 7                | 89                                  | 144  | 43   | 318                               |
| Gmina miejsko-wiejska<br>Urban-rural gmina             |                       |                                   |                            |                  |                                     |  |  |                                   |
| Pruchnik .....   | 8034                  | 5472                              | 4326                       | 200              | 189                                 | 451  | 2087   | 475                               |
| miasto urban area .....                                | 1991                  | 1470                              | 1087                       | 74               | 39                                  | 183  | 382  | 139                               |
| wieś rural area .....                                  | 6043                  | 4002                              | 3239                       | 126              | 150                                 | 268  | 1705   | 336                               |
| Gminy wiejskie<br>Rural gminas                         |                       |                                   |                            |                  |                                     |  |  |                                   |
| Chłopice .....   | 4920                  | 4390                              | 3610                       | 60               | 379                                 | 181  | 153  | 377                               |
| Jarosław .....   | 11348                 | 10045                             | 7419                       | 122              | 976                                 | 1037   | 485  | 818                               |
| Laszki .....   | 13800                 | 10145                             | 6348                       | 47               | 1367                                | 1828   | 2874   | 781                               |
| Pawłosiów .....  | 4742                  | 3896                              | 3023                       | 167              | 298                                 | 201  | 436  | 410                               |
| Radymno .....  | 18218                 | 13386                             | 9786                       | 130              | 1152                                | 1805   | 3353   | 1479                              |
| Rokietnica .....                                       | 5708                  | 3763                              | 3056                       | 89               | 272                                 | 164  | 1783   | 162                               |
| Rożwienica .....                                       | 6875                  | 4992                              | 3815                       | 94               | 437                                 | 421  | 1507   | 376                               |
| Wiązownica .....                                       | 24398                 | 10890                             | 6323                       | 64               | 1738                                | 2121   | 12251  | 1257                              |
| POWIAT LUBACZOWSKI .....                               | 130837                | 61518                             | 38098                      | 109              | 10411                               | 10589  | 64452  | 4867                              |
| Gmina miejska<br>Urban gmina                           |                       |                                   |                            |                  |                                     |  |  |                                   |
| Lubaczów .....   | 2573                  | 1859                              | 1155                       | 7                | 318                                 | 273  | 305  | 409                               |

a Łącznie z gruntami zadrzewionymi i zakrzewionymi.

a Including woody and bushy land.

TABL. 1 (69). UŻYTKOWANIE GRUNTÓW W 2016 R. (cd.)  
Stan w dniu 1 I  
LAND USE IN 2016 (cont.)  
As of 1 I

| WYSZCZEGÓLNIENIE<br>SPECIFICATION            | Ogółem<br>Grand total | Użytki rolne<br>Agricultural land |                            |                  |                                     | Grunty<br>leśne <sup>a</sup><br>Forests<br>land <sup>a</sup> | Pozostałe<br>grunty<br>Other land |  |
|--|-----------------------|-----------------------------------|----------------------------|------------------|-------------------------------------|--|-----------------------------------|--|
|  |                       | razem<br>total                    | w tym<br>of which          |                  |                                     |  |                                   |  |
|  |                       |                                   | grunty orne<br>arable land | sady<br>orchards | łąki trwale<br>permanent<br>meadows |  |                                   | pastwiska<br>trwale<br>permanent<br>pastures |
| w ha in ha                                   |                       |                                   |                            |                  |                                     |  |                                   |  |
| POWIAT LUBACZOWSKI<br>(dok.) (cont.)         |                       |                                   |                            |                  |                                     |  |                                   |  |
| Gminy miejsko-wiejskie<br>Urban-rural gminas |                       |                                   |                            |                  |                                     |  |                                   |  |
| Cieszanów .....                              | 21944                 | 12432                             | 7519                       | 8                | 2389                                | 2067   | 8742                              | 770  |
| miasto urban area .....                      | 1506                  | 1240                              | 737                        | 8                | 352                                 | 90   | 155                               | 111  |
| wieś rural area .....                        | 20438                 | 11192                             | 6782                       | -                | 2037                                | 1977   | 8587                              | 659  |
| Narol .....                                  | 20347                 | 8187                              | 6161                       | -                | 722                                 | 1129   | 11585                             | 575  |
| miasto urban area .....                      | 1242                  | 729                               | 496                        | -                | 87                                  | 140  | 404                               | 109  |
| wieś rural area .....                        | 19105                 | 7458                              | 5665                       | -                | 635                                 | 989  | 11181                             | 466  |
| Oleszyce .....                               | 15184                 | 7118                              | 4443                       | 64               | 1040                                | 1159   | 7448                              | 618  |
| miasto urban area .....                      | 508                   | 402                               | 178                        | 28               | 38                                  | 83   | 20                                | 86   |
| wieś rural area .....                        | 14676                 | 6716                              | 4265                       | 36               | 1002                                | 1076   | 7428                              | 532  |
| Gminy wiejskie<br>Rural gminas               |                       |                                   |                            |                  |                                     |  |                                   |  |
| Horyniec-Zdrój .....                         | 20310                 | 7503                              | 5258                       | 8                | 668                                 | 1243   | 12232                             | 575  |
| Lubaczów .....                               | 20285                 | 10714                             | 6059                       | 19               | 2312                                | 1797   | 8663                              | 908  |
| Stary Dzików .....                           | 15570                 | 8201                              | 4767                       | -                | 1794                                | 1596   | 6925                              | 444  |
| Wielkie Oczy .....                           | 14624                 | 5504                              | 2736                       | 3                | 1168                                | 1325   | 8552                              | 568  |
| POWIAT PRZEMYSKI .....                       | 121122                | 64595                             | 45131                      | 867              | 3732                                | 11465  | 49863                             | 6664   |
| Gminy wiejskie<br>Rural gminas               |                       |                                   |                            |                  |                                     |  |                                   |  |
| Bircza .....                                 | 25405                 | 8298                              | 5484                       | 28               | 334                                 | 2126   | 16391                             | 716  |
| Dubiecko .....                               | 15425                 | 8360                              | 6154                       | 52               | 389                                 | 1394   | 6359                              | 706  |
| Fredropol .....                              | 15960                 | 6637                              | 4098                       | 200              | 550                                 | 1546   | 8626                              | 697  |
| Krasiczyn .....                              | 12436                 | 3879                              | 2270                       | 80               | 309                                 | 1079   | 7862                              | 695  |
| Krzywca .....                                | 9495                  | 4458                              | 3069                       | 23               | 155                                 | 1032   | 4466                              | 571  |
| Medyka .....                                 | 6062                  | 5077                              | 3750                       | 41               | 269                                 | 763  | 160                               | 825  |
| Orły .....                                   | 7047                  | 6427                              | 5184                       | 127              | 344                                 | 449  | 166                               | 454  |
| Przemysł .....                               | 10843                 | 6504                              | 4636                       | 108              | 420                                 | 1038   | 3694                              | 645  |
| Stubno .....                                 | 8870                  | 7316                              | 4434                       | 30               | 698                                 | 1180   | 1042                              | 512  |
| Żurawica .....                               | 9579                  | 7639                              | 6052                       | 178              | 264                                 | 858  | 1097                              | 843  |
| POWIAT PRZEWORSKI .....                      | 69802                 | 46971                             | 33718                      | 952              | 5168                                | 4656   | 18526                             | 4305   |
| Gmina miejska<br>Urban gmina                 |                       |                                   |                            |                  |                                     |  |                                   |  |
| Przeworsk .....                              | 2213                  | 1656                              | 1352                       | 7                | 73                                  | 150  | 11                                | 546  |
| Gminy miejsko-wiejskie<br>Urban-rural gminas |                       |                                   |                            |                  |                                     |  |                                   |  |
| Kańczuga .....                               | 10503                 | 8241                              | 6498                       | 520              | 399                                 | 404  | 1694                              | 568  |
| miasto urban area .....                      | 760                   | 628                               | 532                        | 22               | 41                                  | 13   | 28                                | 104  |
| wieś rural area .....                        | 9743                  | 7613                              | 5966                       | 498              | 358                                 | 391  | 1666                              | 464  |
| Sieniawa .....                               | 12765                 | 6217                              | 3882                       | 3                | 840                                 | 1152   | 5852                              | 696  |
| miasto urban area .....                      | 674                   | 447                               | 323                        | 1                | 65                                  | 24   | 57                                | 170  |
| wieś rural area .....                        | 12091                 | 5770                              | 3559                       | 2                | 775                                 | 1128   | 5795                              | 526  |

<sup>a</sup> Łącznie z gruntami zadrzewionymi i zakrzewionymi.  
<sup>a</sup> Including woody and bushy land.

TABL. 1 (69). UŻYTKOWANIE GRUNTÓW W 2016 R. (cd.)

Stan w dniu 1 I

LAND USE IN 2016 (cont.)

As of 1 I

| WYSZCZEGÓLNIENIE<br>SPECIFICATION                      | Ogółem<br>Grand total | Użytki rolne<br>Agricultural land |                            |                  |                                     | Grunty<br>leśne <sup>a</sup><br>Forests<br>land <sup>a</sup> | Pozostałe<br>grunty<br>Other land |  |
|--|-----------------------|-----------------------------------|----------------------------|------------------|-------------------------------------|--|-----------------------------------|--|
|  |                       | razem<br>total                    | w tym<br>of which          |                  |                                     |  |                                   |  |
|  |                       |                                   | grunty orne<br>arable land | sady<br>orchards | łąki trwale<br>permanent<br>meadows |  |                                   | pastwiska<br>trwale<br>permanent<br>pastures |
| w ha<br>in ha  |                       |                                   |                            |                  |                                     |  |                                   |  |
| POWIAT PRZEWORSKI<br>(dok.) (cont.)                    |                       |                                   |                            |                  |                                     |  |                                   |  |
| Gminy wiejskie<br>Rural gminas                         |                       |                                   |                            |                  |                                     |  |                                   |  |
| Adamówka .....   | 13428                 | 6271                              | 3877                       | 5                | 1129                                | 921  | 6791                              | 366  |
| Gać .....  | 3596                  | 3430                              | 2830                       | 51               | 256                                 | 141  | 10                                | 156  |
| Jawornik Polski .....                                  | 6293                  | 3694                              | 2732                       | 47               | 207                                 | 515  | 2231                              | 368  |
| Przeworsk .....  | 9080                  | 8178                              | 5910                       | 116              | 1372                                | 352  | 154                               | 748  |
| Tryńcza .....  | 7006                  | 5123                              | 3638                       | 46               | 375                                 | 739  | 1298                              | 585  |
| Zarzecze .....   | 4918                  | 4161                              | 2999                       | 157              | 517                                 | 282  | 485                               | 272  |
| Miasto na prawach powiatu:<br>City with powiat status: |                       |                                   |                            |                  |                                     |  |                                   |  |
| Przemysł .....   | 4617                  | 2338                              | 1563                       | 120              | 158                                 | 411  | 456                               | 1823   |
| <b>PODREGION RZESZOWSKI .....</b>                      | <b>355053</b>         | <b>221195</b>                     | <b>145131</b>              | <b>2819</b>      | <b>28051</b>                        | <b>32015</b>   | <b>106601</b>                     | <b>27257</b>                                 |
| RZESZOWSKI SUBREGION                                   |                       |                                   |                            |                  |                                     |  |                                   |  |
| POWIAT KOLBUSZOWSKI .....                              | 77317                 | 41245                             | 22419                      | 75               | 9148                                | 7168   | 30949                             | 5123   |
| Gmina miejsko-wiejska<br>Urban-rural gmina             |                       |                                   |                            |                  |                                     |  |                                   |  |
| Kolbuszowa .....                                       | 17084                 | 11732                             | 6435                       | 35               | 2542                                | 1932   | 4289                              | 1063   |
| miasto urban area .....                                | 794                   | 394                               | 186                        | 3                | 42                                  | 122  | 48                                | 352  |
| wieś rural area .....                                  | 16290                 | 11338                             | 6249                       | 32               | 2500                                | 1810   | 4241                              | 711  |
| Gminy wiejskie<br>Rural gminas                         |                       |                                   |                            |                  |                                     |  |                                   |  |
| Cmolas .....   | 13399                 | 6417                              | 3349                       | 14               | 1379                                | 1332   | 6518                              | 464  |
| Dzikowiec .....  | 12156                 | 6107                              | 3710                       | 6                | 951                                 | 1032   | 5576                              | 473  |
| Majdan Królewski .....                                 | 15526                 | 5642                              | 2400                       | 10               | 2041                                | 820  | 7565                              | 2319   |
| Niwiska .....  | 9486                  | 4449                              | 2481                       | 4                | 906                                 | 840  | 4695                              | 342  |
| Raniżów .....  | 9666                  | 6898                              | 4044                       | 6                | 1329                                | 1212   | 2306                              | 462  |
| POWIAT ŁAŃCUCKI .....                                  | 45184                 | 31211                             | 20879                      | 1017             | 3812                                | 3236   | 10794                             | 3179   |
| Gmina miejska<br>Urban gmina                           |                       |                                   |                            |                  |                                     |  |                                   |  |
| Łańcut .....   | 1942                  | 1215                              | 798                        | 91               | 196                                 | 65   | 42                                | 685  |
| Gminy wiejskie<br>Rural gminas                         |                       |                                   |                            |                  |                                     |  |                                   |  |
| Białobrzegi .....                                      | 5614                  | 4142                              | 2466                       | 15               | 870                                 | 493  | 875                               | 597  |
| Czarna .....   | 7807                  | 4704                              | 2883                       | 137              | 640                                 | 627  | 2533                              | 570  |
| Łańcut .....   | 10630                 | 9272                              | 6270                       | 656              | 898                                 | 726  | 802                               | 556  |
| Markowa .....  | 6874                  | 5009                              | 3713                       | 90               | 316                                 | 604  | 1665                              | 200  |
| Rakszawa .....   | 6646                  | 3090                              | 2033                       | 7                | 465                                 | 372  | 3318                              | 238  |
| Żolynia .....  | 5671                  | 3779                              | 2716                       | 21               | 427                                 | 349  | 1559                              | 333  |

a Łącznie z gruntami zadrzewionymi i zakrzewionymi.

a Including woody and bushy land.

TABL. 1 (69). UŻYTKOWANIE GRUNTÓW W 2016 R. (cd.)  
Stan w dniu 1 I  
LAND USE IN 2016 (cont.)  
As of 1 I

| WYSZCZEGÓLNIENIE<br>SPECIFICATION            | Ogółem<br>Grand total | Użytki rolne<br>Agricultural land |                            |                  |                                     |  | Grunty<br>leśne <sup>a</sup><br>Forests<br>land <sup>a</sup> | Pozostałe<br>grunty<br>Other land |
|--|-----------------------|-----------------------------------|----------------------------|------------------|-------------------------------------|--|--|-----------------------------------|
|  |                       | razem<br>total                    | w tym<br>of which          |                  |                                     |  |  |                                   |
|  |                       |                                   | grunty orne<br>arable land | sady<br>orchards | łąki trwale<br>permanent<br>meadows | pastwiska<br>trwale<br>permanent<br>pastures |  |                                   |
| w ha in ha                                   |                       |                                   |                            |                  |                                     |  |  |                                   |
| POWIAT ROPCZYCKO-<br>-SĘDZISZOWSKI .....     | 54831                 | 35071                             | 23567                      | 240              | 3846                                | 5221   | 16172  | 3588                              |
| Gminy miejsko-wiejskie<br>Urban-rural gminas |                       |                                   |                            |                  |                                     |  |  |                                   |
| Ropczyce .....                               | 13908                 | 9467                              | 6832                       | 93               | 733                                 | 1214   | 3322   | 1119                              |
| miasto urban area .....                      | 4710                  | 3553                              | 2466                       | 52               | 313                                 | 498  | 509  | 648                               |
| wieś rural area .....                        | 9198                  | 5914                              | 4366                       | 41               | 420                                 | 716  | 2813   | 471                               |
| Sędziszów Małopolski .....                   | 15404                 | 9112                              | 5759                       | 83               | 1228                                | 1423   | 5219   | 1073                              |
| miasto urban area .....                      | 996                   | 701                               | 509                        | 14               | 82                                  | 53   | 7  | 288                               |
| wieś rural area .....                        | 14408                 | 8411                              | 5250                       | 69               | 1146                                | 1370   | 5212   | 785                               |
| Gminy wiejskie<br>Rural gminas               |                       |                                   |                            |                  |                                     |  |  |                                   |
| Iwierzycze .....                             | 6552                  | 4734                              | 3394                       | 34               | 500                                 | 460  | 1431   | 387                               |
| Ostrów .....                                 | 9619                  | 4993                              | 2839                       | 15               | 934                                 | 924  | 4027   | 599                               |
| Wielopole Skrzyńskie .....                   | 9348                  | 6765                              | 4743                       | 15               | 451                                 | 1200   | 2173   | 410                               |
| POWIAT RZESZOWSKI .....                      | 115738                | 75135                             | 49703                      | 843              | 9239                                | 11435  | 32244  | 8359                              |
| Gmina miejska<br>Urban gmina                 |                       |                                   |                            |                  |                                     |  |  |                                   |
| Dynów .....                                  | 2455                  | 1892                              | 1506                       | 18               | 79                                  | 168  | 342  | 221                               |
| Gminy miejsko-wiejskie<br>Urban-rural gminas |                       |                                   |                            |                  |                                     |  |  |                                   |
| Błażowa .....                                | 11260                 | 6351                              | 4496                       | 123              | 297                                 | 1118   | 4182   | 727                               |
| miasto urban area .....                      | 423                   | 313                               | 218                        | 22               | 26                                  | 25   | 23   | 87                                |
| wieś rural area .....                        | 10837                 | 6038                              | 4278                       | 101              | 271                                 | 1093   | 4159   | 640                               |
| Boguchwała .....                             | 8896                  | 6948                              | 4986                       | 78               | 749                                 | 831  | 1299   | 649                               |
| miasto urban area .....                      | 911                   | 670                               | 461                        | 14               | 76                                  | 79   | 11   | 230                               |
| wieś rural area .....                        | 7985                  | 6278                              | 4525                       | 64               | 673                                 | 752  | 1288   | 419                               |
| Głogów Małopolski .....                      | 14470                 | 7613                              | 4126                       | 13               | 1464                                | 1615   | 5719   | 1138                              |
| miasto urban area .....                      | 1371                  | 512                               | 351                        | 2                | 78                                  | 34   | 576  | 283                               |
| wieś rural area .....                        | 13099                 | 7101                              | 3775                       | 11               | 1386                                | 1581   | 5143   | 855                               |
| Sokolów Małopolski .....                     | 13420                 | 9336                              | 5810                       | 21               | 1579                                | 1415   | 3494   | 590                               |
| miasto urban area .....                      | 1554                  | 1318                              | 917                        | 1                | 291                                 | 67   | 49   | 187                               |
| wieś rural area .....                        | 11866                 | 8018                              | 4893                       | 20               | 1288                                | 1348   | 3445   | 403                               |
| Tyczyn .....                                 | 5902                  | 4048                              | 2776                       | 172              | 176                                 | 700  | 1465   | 389                               |
| miasto urban area .....                      | 967                   | 735                               | 502                        | 38               | 53                                  | 100  | 80   | 152                               |
| wieś rural area .....                        | 4935                  | 3313                              | 2274                       | 134              | 123                                 | 600  | 1385   | 237                               |
| Gminy wiejskie<br>Rural gminas               |                       |                                   |                            |                  |                                     |  |  |                                   |
| Chmielnik .....                              | 5292                  | 3582                              | 2382                       | 85               | 171                                 | 776  | 1405   | 305                               |
| Dynów .....                                  | 11902                 | 6498                              | 4769                       | 6                | 369                                 | 1019   | 4757   | 647                               |
| Hyżne .....                                  | 5126                  | 3334                              | 2565                       | 10               | 172                                 | 408  | 1512   | 280                               |
| Kamień .....                                 | 7363                  | 5149                              | 3151                       | 4                | 1042                                | 730  | 2004   | 210                               |
| Krasne .....                                 | 3910                  | 3283                              | 2434                       | 67               | 309                                 | 302  | 214  | 413                               |
| Lubenia .....                                | 5491                  | 3222                              | 2312                       | 50               | 87                                  | 622  | 1991   | 278                               |
| Świlcza .....                                | 11223                 | 7815                              | 4668                       | 128              | 1698                                | 895  | 2577   | 831                               |
| Trzebowńsko .....                            | 9028                  | 6064                              | 3722                       | 68               | 1047                                | 836  | 1283   | 1681                              |

<sup>a</sup> Łącznie z gruntami zadrzewionymi i zakrzewionymi.  
<sup>a</sup> Including woody and bushy land.



TABL. 1 (69). UŻYTKOWANIE GRUNTÓW W 2016 R. (cd.)

Stan w dniu 1 I

LAND USE IN 2016 (cont.)

As of 1 I

| WYSZCZEGÓLNIENIE<br>SPECIFICATION                              | Ogółem<br>Grand total | Użytki rolne <i>Agricultural land</i> |                            |                  |                                     |  | Grunty<br>leśne <sup>a</sup><br>Forests<br>land <sup>a</sup> | Pozostałe<br>grunty<br>Other land |
|--|-----------------------|---------------------------------------|----------------------------|------------------|-------------------------------------|--|--|-----------------------------------|
|  |                       | razem<br>total                        | w tym <i>of which</i>      |                  |                                     |  |  |                                   |
|  |                       |                                       | grunty orne<br>arable land | sady<br>orchards | łąki trwale<br>permanent<br>meadows | pastwiska<br>trwale<br>permanent<br>pastures |  |                                   |
| w ha <i>in ha</i>  |                       |                                       |                            |                  |                                     |  |  |                                   |
| POWIAT STRZYŻOWSKI .....                                       | 50347                 | 31772                                 | 23793                      | 486              | 1435                                | 4152   | 15911  | 2664                              |
| Gmina miejsko-wiejska<br><i>Urban-rural gmina</i>              |                       |                                       |                            |                  |                                     |  |  |                                   |
| Strzyżów .....   | 14032                 | 9063                                  | 6744                       | 95               | 402                                 | 1298   | 4083   | 886                               |
| miasto <i>urban area</i> .....                                 | 1389                  | 842                                   | 627                        | 16               | 30                                  | 120  | 247  | 300                               |
| wieś <i>rural area</i> .....                                   | 12643                 | 8221                                  | 6117                       | 79               | 372                                 | 1178   | 3836   | 586                               |
| Gminy wiejskie<br><i>Rural gminas</i>                          |                       |                                       |                            |                  |                                     |  |  |                                   |
| Czudec .....   | 8470                  | 5631                                  | 4242                       | 188              | 146                                 | 689  | 2395   | 444                               |
| Frysztak .....   | 9063                  | 5192                                  | 3874                       | 28               | 293                                 | 678  | 3361   | 510                               |
| Niebylec .....   | 10444                 | 7074                                  | 5152                       | 145              | 375                                 | 979  | 2989   | 381                               |
| Wiśniowa .....   | 8338                  | 4812                                  | 3781                       | 30               | 219                                 | 508  | 3083   | 443                               |
| Miasto na prawach powiatu:<br><i>City with powiat status:</i>  |                       |                                       |                            |                  |                                     |  |  |                                   |
| Rzeszów .....  | 11636                 | 6761                                  | 4770                       | 158              | 571                                 | 803  | 531  | 4344                              |
| <b>PODREGION TARNOBRZESKI</b><br><i>TARNOBRZESKI SUBREGION</i> | <b>446553</b>         | <b>236722</b>                         | <b>152593</b>              | <b>1653</b>      | <b>38412</b>                        | <b>28424</b>                                 | <b>173389</b>  | <b>36442</b>                      |
| POWIAT DĘBICKI .....   | 77748                 | 48237                                 | 35877                      | 319              | 3333                                | 5843   | 23484  | 6027                              |
| Gmina miejska<br><i>Urban gmina</i>                            |                       |                                       |                            |                  |                                     |  |  |                                   |
| Dębica .....   | 3383                  | 1358                                  | 944                        | 31               | 67                                  | 188  | 744  | 1281                              |
| Gminy miejsko-wiejskie<br><i>Urban-rural gminas</i>            |                       |                                       |                            |                  |                                     |  |  |                                   |
| Brzostek .....   | 12233                 | 7938                                  | 6021                       | 38               | 205                                 | 1186   | 3716   | 579                               |
| miasto <i>urban area</i> .....                                 | 876                   | 697                                   | 582                        | 6                | 21                                  | 40   | 69   | 110                               |
| wieś <i>rural area</i> .....                                   | 11357                 | 7241                                  | 5439                       | 32               | 184                                 | 1146   | 3647   | 469                               |
| Pilzno .....   | 16513                 | 10385                                 | 7704                       | 95               | 820                                 | 1113   | 5049   | 1079                              |
| miasto <i>urban area</i> .....                                 | 1604                  | 1232                                  | 932                        | 7                | 46                                  | 175  | 151  | 221                               |
| wieś <i>rural area</i> .....                                   | 14909                 | 9153                                  | 6772                       | 88               | 774                                 | 938  | 4898   | 858                               |
| Gminy wiejskie<br><i>Rural gminas</i>                          |                       |                                       |                            |                  |                                     |  |  |                                   |
| Czarna .....   | 14799                 | 8200                                  | 5935                       | 34               | 896                                 | 929  | 5749   | 850                               |
| Dębica .....   | 13790                 | 7808                                  | 5575                       | 87               | 485                                 | 1122   | 4713   | 1269                              |
| Jodłowa .....  | 5992                  | 4082                                  | 3139                       | 11               | 228                                 | 503  | 1707   | 203                               |
| Żyraków .....  | 11038                 | 8466                                  | 6559                       | 23               | 632                                 | 802  | 1806   | 766                               |
| POWIAT LEŻAJSKI .....  | 58371                 | 34398                                 | 23156                      | 111              | 5281                                | 3644   | 19905  | 4068                              |
| Gmina miejska<br><i>Urban gmina</i>                            |                       |                                       |                            |                  |                                     |  |  |                                   |
| Leżajsk .....  | 2058                  | 1095                                  | 759                        | 28               | 167                                 | 75   | 481  | 482                               |

<sup>a</sup> Łącznie z gruntami zadrzewionymi i zakrzewionymi.  
<sup>a</sup> Including woody and bushy land.

TABL. 1 (69). **UŻYTKOWANIE GRUNTÓW W 2016 R. (cd.)**  
Stan w dniu 1 I  
*LAND USE IN 2016 (cont.)*  
As of 1 I

| WYSZCZEGÓLNIENIE<br><i>SPECIFICATION</i>                   | Ogółem<br><i>Grand total</i> | Użytki rolne <i>Agricultural land</i> |                                   |                         |   | Grunty<br>leśne <sup>a</sup><br><i>Forests<br/>land<sup>a</sup></i> | Pozostałe<br>grunty<br><i>Other land</i> |
|--|------------------------------|---------------------------------------|-----------------------------------|-------------------------|---|---|--|
|  |                              | razem<br><i>total</i>                 | w tym <i>of which</i>             |                         |   |   |  |
|  |                              |                                       | grunty orne<br><i>arable land</i> | sady<br><i>orchards</i> | łąki trwale<br><i>permanent<br/>meadows</i> |   |  |
|  |                              | w ha                                  | in ha                             |                         |   |   |  |
| <b>POWIAT LEŻAJSKI (dok.)</b><br><i>(cont.)</i>            |                              |                                       |                                   |                         |   |   |  |
| <b>Gmina miejsko-wiejska</b><br><i>Urban-rural gmina</i>   |                              |                                       |                                   |                         |   |   |  |
| Nowa Sarzyna .....   | 14373                        | 7855                                  | 4786                              | 8                       | 1713  | 783   | 1210                                     |
| miasto <i>urban area</i> .....                             | 915                          | 158                                   | 97                                | -                       | 11  | 44  | 253                                      |
| wieś <i>rural area</i> .....                               | 13458                        | 7697                                  | 4689                              | 8                       | 1702  | 739   | 957                                      |
| <b>Gminy wiejskie</b><br><i>Rural gminas</i>               |                              |                                       |                                   |                         |   |   |  |
| Grodzisko Dolne .....                                      | 7857                         | 5402                                  | 4255                              | 44                      | 416   | 366   | 2073                                     |
| Kuryłówka .....  | 14194                        | 7286                                  | 4825                              | 4                       | 1208  | 864   | 6203                                     |
| Leżajsk .....  | 19889                        | 12760                                 | 8531                              | 27                      | 1777  | 1556  | 1289                                     |
| <b>POWIAT MIELECKI</b> .....                               | 88050                        | 55479                                 | 41222                             | 193                     | 5224  | 5111  | 25655                                    |
| <b>Gmina miejska</b><br><i>Urban gmina</i>                 |                              |                                       |                                   |                         |   |   |  |
| Mielec .....   | 4689                         | 1967                                  | 1340                              | 4                       | 156   | 294   | 751                                      |
| <b>Gminy miejsko-wiejskie</b><br><i>Urban-rural gminas</i> |                              |                                       |                                   |                         |   |   |  |
| Przeclaw .....   | 13419                        | 6694                                  | 4627                              | 19                      | 891   | 712   | 6089                                     |
| miasto <i>urban area</i> .....                             | 1604                         | 527                                   | 445                               | 4                       | 16  | 40  | 979                                      |
| wieś <i>rural area</i> .....                               | 11815                        | 6167                                  | 4182                              | 15                      | 875   | 672   | 5110                                     |
| Radomyśl Wielki .....                                      | 15978                        | 10296                                 | 7602                              | 19                      | 1174  | 858   | 4920                                     |
| miasto <i>urban area</i> .....                             | 879                          | 677                                   | 492                               | 11                      | 59  | 42  | 82                                       |
| wieś <i>rural area</i> .....                               | 15099                        | 9619                                  | 7110                              | 8                       | 1115  | 816   | 4838                                     |
| <b>Gminy wiejskie</b><br><i>Rural gminas</i>               |                              |                                       |                                   |                         |   |   |  |
| Borowa .....   | 5531                         | 4524                                  | 3831                              | 23                      | 88  | 298   | 458                                      |
| Czermin .....  | 8021                         | 6102                                  | 5109                              | 32                      | 160   | 399   | 1432                                     |
| Gawłuszowice .....   | 3401                         | 2709                                  | 2232                              | 25                      | 55  | 233   | 414                                      |
| Mielec .....   | 12272                        | 6097                                  | 4648                              | 40                      | 460   | 482   | 5493                                     |
| Padew Narodowa .....                                       | 7125                         | 5232                                  | 3467                              | 22                      | 943   | 419   | 1191                                     |
| Tuszków Narodowy .....                                     | 8924                         | 4982                                  | 3376                              | 8                       | 684   | 616   | 3456                                     |
| Wadowice Górne .....                                       | 8690                         | 6876                                  | 4990                              | 1                       | 613   | 800   | 1451                                     |
| <b>POWIAT NIŻAŃSKI</b> .....                               | 78564                        | 38817                                 | 20773                             | 262                     | 9983  | 5697  | 35244                                    |
| <b>Gminy miejsko-wiejskie</b><br><i>Urban-rural gminas</i> |                              |                                       |                                   |                         |   |   |  |
| Nisko .....  | 14237                        | 5339                                  | 2490                              | 79                      | 1629  | 766   | 7753                                     |
| miasto <i>urban area</i> .....                             | 6096                         | 1606                                  | 624                               | 42                      | 495   | 323   | 3794                                     |
| wieś <i>rural area</i> .....                               | 8141                         | 3733                                  | 1866                              | 37                      | 1134  | 443   | 3959                                     |
| Rudnik nad Sanem .....                                     | 7869                         | 2979                                  | 1468                              | 18                      | 936   | 375   | 4190                                     |
| miasto <i>urban area</i> .....                             | 3660                         | 1178                                  | 366                               | 7                       | 443   | 281   | 2067                                     |
| wieś <i>rural area</i> .....                               | 4209                         | 1801                                  | 1102                              | 11                      | 493   | 94  | 2123                                     |
| Ulanów .....   | 11937                        | 6332                                  | 3360                              | 50                      | 1479  | 1179  | 4947                                     |
| miasto <i>urban area</i> .....                             | 820                          | 302                                   | 99                                | 1                       | 83  | 104   | 384                                      |
| wieś <i>rural area</i> .....                               | 11117                        | 6030                                  | 3261                              | 49                      | 1396  | 1075  | 4563                                     |

<sup>a</sup> Łącznie z gruntami zadrzewionymi i zakrzewionymi.  
*a Including woody and bushy land.*

TABL. 1 (69). UŻYTKOWANIE GRUNTÓW W 2016 R. (dok.)

Stan w dniu 1 I

LAND USE IN 2016 (cont.)

As of 1 I

| WYSZCZEGÓLNIENIE<br>SPECIFICATION                      | Ogółem<br>Grand total | Użytki rolne Agricultural land |                            |                  |                                     | Grunty<br>leśne <sup>a</sup><br>Forests<br>land <sup>a</sup> | Pozostałe<br>grunty<br>Other land |  |
|--|-----------------------|--------------------------------|----------------------------|------------------|-------------------------------------|--|-----------------------------------|--|
|  |                       | razem<br>total                 | w tym of which             |                  |                                     |  |                                   |  |
|  |                       |                                | grunty orne<br>arable land | sady<br>orchards | łąki trwale<br>permanent<br>meadows |  |                                   | pastwiska<br>trwale<br>permanent<br>pastures |
|  |                       |                                |                            |                  |                                     |  |                                   |  |
| POWIAT NIŻAŃSKI (dok.)<br>(cont.)                      |                       |                                |                            |                  |                                     |  |                                   |  |
| Gminy wiejskie<br>Rural gminas                         |                       |                                |                            |                  |                                     |  |                                   |  |
| Harasiuki .....  | 16817                 | 6454                           | 3722                       | 16               | 1372                                | 995  | 9615                              | 748  |
| Jarocin .....  | 9079                  | 4703                           | 2270                       | 12               | 1299                                | 875  | 4038                              | 338  |
| Jeżowe .....   | 12393                 | 7903                           | 4073                       | 5                | 2357                                | 1027   | 4074                              | 416  |
| Krzyszów .....   | 6232                  | 5107                           | 3390                       | 82               | 911                                 | 480  | 627                               | 498  |
| POWIAT STALOWOWOLSKI .....                             | 83174                 | 27480                          | 16339                      | 207              | 5289                                | 3779   | 47738                             | 7956   |
| Gmina miejska<br>Urban gmina                           |                       |                                |                            |                  |                                     |  |                                   |  |
| Stalowa Wola .....                                     | 8252                  | 1288                           | 813                        | 19               | 209                                 | 205  | 5060                              | 1904   |
| Gminy miejsko-wiejskie<br>Urban-rural gminas           |                       |                                |                            |                  |                                     |  |                                   |  |
| Zaklików .....   | 20213                 | 4912                           | 3088                       | 55               | 591                                 | 574  | 14126                             | 1175   |
| miasto urban area .....                                | 1142                  | 453                            | 215                        | 9                | 152                                 | 37   | 471                               | 218  |
| wieś rural area .....                                  | 19071                 | 4459                           | 2873                       | 46               | 439                                 | 537  | 13655                             | 957  |
| Gminy wiejskie<br>Rural gminas                         |                       |                                |                            |                  |                                     |  |                                   |  |
| Bojanów .....  | 17933                 | 4766                           | 2249                       | 2                | 1418                                | 836  | 11658                             | 1509   |
| Pysznicza .....  | 14669                 | 4620                           | 2776                       | 9                | 1070                                | 448  | 9266                              | 783  |
| Radomyśl nad Sanem .....                               | 13390                 | 5557                           | 3195                       | 47               | 1028                                | 975  | 6059                              | 1774   |
| Zaleszany .....  | 8717                  | 6337                           | 4218                       | 75               | 973                                 | 741  | 1569                              | 811  |
| POWIAT TARNOBRZESKI .....                              | 52106                 | 26970                          | 12530                      | 288              | 7964                                | 3597   | 20401                             | 4735   |
| Gminy miejsko-wiejskie<br>Urban-rural gminas           |                       |                                |                            |                  |                                     |  |                                   |  |
| Baranów Sandomierski .....                             | 12155                 | 7366                           | 4111                       | 164              | 1522                                | 1060   | 3714                              | 1075   |
| miasto urban area .....                                | 915                   | 670                            | 412                        | 91               | 74                                  | 56   | 65                                | 180  |
| wieś rural area .....                                  | 11240                 | 6696                           | 3699                       | 73               | 1448                                | 1004   | 3649                              | 895  |
| Nowa Dęba .....  | 14341                 | 5973                           | 2328                       | 14               | 1810                                | 736  | 7205                              | 1163   |
| miasto urban area .....                                | 1670                  | 798                            | 302                        | 2                | 291                                 | 139  | 535                               | 337  |
| wieś rural area .....                                  | 12671                 | 5175                           | 2026                       | 12               | 1519                                | 597  | 6670                              | 826  |
| Gminy wiejskie<br>Rural gminas                         |                       |                                |                            |                  |                                     |  |                                   |  |
| Gorzyce .....  | 6890                  | 4630                           | 2681                       | 98               | 977                                 | 560  | 1300                              | 960  |
| Grębów .....   | 18720                 | 9001                           | 3410                       | 12               | 3655                                | 1241   | 8182                              | 1537   |
| Miasto na prawach powiatu:<br>City with powiat status: |                       |                                |                            |                  |                                     |  |                                   |  |
| Tarnobrzeg .....                                       | 8540                  | 5341                           | 2696                       | 273              | 1338                                | 753  | 962                               | 2237   |

a Łącznie z gruntami zadrzewionymi i zakrzewionymi.

a Including woody and bushy land.

Źródło: dane Wojewódzkiego Ośrodka Dokumentacji Geodezyjnej i Kartograficznej w Rzeszowie.

Source: data of the Centre of Geodesic and Cartographical Documentation of Podkarpackie Voivodship in Rzeszów.

TABL. 2 (70). POWIERZCHNIA GRUNTÓW LEŚNYCH W 2015 R.  
Stan w dniu 31 XII  
FOREST LAND IN 2015  
As of 31 XII

| WYSZCZEGÓLNIENIE<br>SPECIFICATION                                 | Ogółem<br>Grand total | W tym<br>lasy<br>Of which<br>forests | Z ogółem – grunty Of grand total – land |  |  |                |                                       | prywatne<br>private | Lesistość<br>w %<br>Forest cover<br>in % |
|---|-----------------------|--------------------------------------|---|--|--|----------------|---------------------------------------|---------------------|--|
|   |                       |                                      | publiczne public                        |  |  |                |                                       |                     |  |
|   |                       |                                      | razem<br>total                          | w tym of which   |  |                |                                       |                     |  |
|   |                       |                                      |   | własność Skarbu Państwa<br>owned by the State Treasury |  |                | własność<br>gmin<br>owned by<br>gmina |                     |  |
|   |                       |                                      |   | razem<br>total   | w tym w za-<br>rządzie Lasów<br>Państwowych<br>of which ma-<br>naged by the<br>State Forests |                |                                       |                     |  |
| w ha in ha  |                       |                                      |   |  |  |                |                                       |                     |  |
| <b>WOJEWÓDZTWO</b> .....<br><i>VOIVODSHIP</i>                     | <b>689704,1</b>       | <b>679568,5</b>                      | <b>569784,3</b>                         | <b>541144,2</b>  | <b>497461,3</b>  | <b>28601,2</b> | <b>119919,8</b>                       | <b>38,1</b>         |  |
| <b>PODREGION KROŚNIEŃSKI</b> ....<br><i>KROŚNIEŃSKI SUBREGION</i> | <b>283383,5</b>       | <b>280845,6</b>                      | <b>254969,6</b>                         | <b>245940,8</b>  | <b>204126,1</b>  | <b>8992,9</b>  | <b>28413,9</b>                        | <b>50,7</b>         |  |
| <b>POWIAT BIESZCZADZKI</b> .....                                  | 80534,5               | 79755,8                              | 77661,3                                 | 77388,2  | 58647,8  | 273,1          | 2873,2                                | 70,0                |  |
| Gmina miejsko-wiejska<br><i>Urban-rural gmina</i>                 |                       |                                      |   |  |  |                |                                       |                     |  |
| Ustrzyki Dolne .....  | 29565,4               | 29256,6                              | 27644,3                                 | 27382,3  | 27297,4  | 262,0          | 1921,1                                | 61,1                |  |
| miasto <i>urban area</i> .....                                    | 676,8                 | 670,3                                | 653,8                                   | 635,8  | 635,7  | 18,0           | 23,0                                  | 39,9                |  |
| wieś <i>rural area</i> .....                                      | 28888,6               | 28586,3                              | 26990,5                                 | 26746,5  | 26661,7  | 244,0          | 1898,1                                | 61,9                |  |
| Gminy wiejskie<br><i>Rural gminas</i>                             |                       |                                      |   |  |  |                |                                       |                     |  |
| Czarna .....  | 11637,8               | 11553,9                              | 10915,4                                 | 10904,9  | 10726,8  | 10,5           | 722,4                                 | 62,5                |  |
| Lutowiska .....   | 39331,3               | 38945,3                              | 39101,6                                 | 39101,0  | 20623,6  | 0,6            | 229,7                                 | 81,9                |  |
| <b>POWIAT BRZÓZOWSKI</b> .....                                    | 16534,4               | 16359,7                              | 11214,4                                 | 10828,1  | 10697,4  | 386,3          | 5320,0                                | 30,3                |  |
| Gmina miejsko-wiejska<br><i>Urban-rural gmina</i>                 |                       |                                      |   |  |  |                |                                       |                     |  |
| Brzozów .....   | 2687,5                | 2652,6                               | 1807,5                                  | 1802,6   | 1785,6   | 4,9            | 880,0                                 | 25,7                |  |
| miasto <i>urbanarea</i> .....                                     | 105,2                 | 103,7                                | 65,2                                    | 64,7   | 64,5   | 0,5            | 40,0                                  | 9,0                 |  |
| wieś <i>rural area</i> .....                                      | 2582,4                | 2548,9                               | 1742,4                                  | 1738,0   | 1721,1   | 4,4            | 840,0                                 | 27,8                |  |
| Gminy wiejskie<br><i>Rural gminas</i>                             |                       |                                      |   |  |  |                |                                       |                     |  |
| Domaradz .....  | 1327,7                | 1321,1                               | 441,7                                   | 438,3  | 404,3  | 3,4            | 886,0                                 | 23,4                |  |
| Dydnia .....  | 5608,6                | 5528,0                               | 4760,6                                  | 4589,3   | 4546,2   | 171,3          | 848,0                                 | 42,4                |  |
| Haczów .....  | 1230,0                | 1221,2                               | 636,0                                   | 630,7  | 626,9  | 5,4            | 594,0                                 | 17,0                |  |
| Jasienica Rosielna .....  | 1671,5                | 1658,3                               | 1015,5                                  | 895,6  | 892,9  | 119,9          | 656,0                                 | 29,1                |  |
| Nozdrzec .....  | 4009,1                | 3978,5                               | 2553,1                                  | 2471,6   | 2441,4   | 81,5           | 1456,0                                | 32,9                |  |
| <b>POWIAT JASIELSKI</b> .....                                     | 31315,6               | 31151,7                              | 23223,7                                 | 22288,7  | 6505,0   | 935,0          | 8092,0                                | 37,5                |  |
| Gmina miejska<br><i>Urban gmina</i>                               |                       |                                      |   |  |  |                |                                       |                     |  |
| Jasło .....   | 184,2                 | 184,2                                | 123,4                                   | 118,2  | -  | 5,2            | 60,8                                  | 5,0                 |  |
| Gmina miejsko-wiejska<br><i>Urban-rural gmina</i>                 |                       |                                      |   |  |  |                |                                       |                     |  |
| Kołaczyce .....   | 2114,9                | 2104,8                               | 1431,4                                  | 1277,0   | 1277,0   | 154,4          | 683,5                                 | 34,4                |  |
| miasto <i>urban area</i> .....                                    | 154,8                 | 154,3                                | 111,8                                   | 1,8  | 1,8  | 110,0          | 43,0                                  | 21,6                |  |
| wieś <i>rural area</i> .....                                      | 1960,1                | 1950,5                               | 1319,7                                  | 1275,3   | 1275,2   | 44,4           | 640,5                                 | 36,2                |  |
| Gminy wiejskie<br><i>Rural gminas</i>                             |                       |                                      |   |  |  |                |                                       |                     |  |
| Brzyska .....   | 1131,1                | 1127,7                               | 566,8                                   | 562,5  | 562,4  | 4,3            | 564,2                                 | 25,1                |  |
| Dębowiec .....  | 3045,0                | 3027,8                               | 2102,7                                  | 1891,2   | 200,9  | 211,5          | 942,3                                 | 35,0                |  |
| Jasło .....   | 1811,5                | 1804,8                               | 764,9                                   | 740,3  | 737,4  | 24,6           | 1046,7                                | 19,4                |  |
| Krempna .....   | 15364,9               | 15254,3                              | 14694,0                                 | 14368,9  | 2250,9   | 325,1          | 670,9                                 | 74,8                |  |

TABL. 2 (70). POWIERZCHNIA GRUNTÓW LEŚNYCH W 2015 R. (cd.)

Stan w dniu 31 XII

FOREST LAND IN 2015 (cont.)

As of 31 XII

| WYSZCZEGÓLNIENIE<br>SPECIFICATION             | Ogółem<br>Grand total | W tym<br>lasy<br>Of which<br>forests | Z ogółem – grunty Of grand total – land |  |                                       |                     |        | Lesistość<br>w %<br>Forest cover<br>in % |
|---|-----------------------|--------------------------------------|---|--|---------------------------------------|---------------------|--------|--|
|   |                       |                                      | publiczne public                        |  |                                       | prywatne<br>private |        |  |
|   |                       |                                      | razem<br>total                          | w tym of which   |                                       |                     |        |  |
|   |                       |                                      |   | własność Skarbu Państwa<br>owned by the State Treasury                                       |                                       |                     |        |  |
|   |                       |                                      | razem<br>total                          | w tym w za-<br>rządzie Lasów<br>Państwowych<br>of which ma-<br>naged by the<br>State Forests | własność<br>gmin<br>owned by<br>gmina |                     |        |  |
| w ha in ha                                    |                       |                                      |   |  |                                       |                     |        |  |
| <b>POWIAT JASIELSKI</b><br>(dok.) (cont.)     |                       |                                      |   |  |                                       |                     |        |  |
| Gminy wiejskie (dok.)<br>Rural gminas (cont.) |                       |                                      |   |  |                                       |                     |        |  |
| Nowy Żmigród .....                            | 3027,5                | 3022,9                               | 1550,1                                  | 1487,8   | 428,9                                 | 62,3                | 1477,4 | 29,2                                     |
| Osiek Jasielski .....                         | 1774,6                | 1771,3                               | 869,9                                   | 799,9  | 5,6                                   | 70,0                | 904,7  | 29,3                                     |
| Skolyszyn .....                               | 1751,2                | 1745,4                               | 622,3                                   | 586,3  | 586,1                                 | 36,0                | 1128,9 | 22,2                                     |
| Tarnowiec .....                               | 1110,7                | 1108,5                               | 498,2                                   | 456,7  | 455,9                                 | 41,5                | 612,5  | 17,7                                     |
| <b>POWIAT KRÓŚNIENSKI</b> .....               | 33450,6               | 33191,7                              | 28659,6                                 | 27411,1  | 26153,9                               | 1246,5              | 4791,0 | 35,8                                     |
| Gminy miejsko-wiejskie<br>Urban-rural gminas  |                       |                                      |   |  |                                       |                     |        |  |
| Dukla .....                                   | 11997,3               | 11916,6                              | 10665,3                                 | 10093,9  | 8941,9                                | 569,7               | 1332,0 | 50,7                                     |
| miasto urban area .....                       | 203,7                 | 202,4                                | 146,7                                   | 145,1  | 145,1                                 | 1,6                 | 57,0   | 36,9                                     |
| wieś rural area .....                         | 11793,6               | 11714,2                              | 10518,6                                 | 9948,8   | 8796,8                                | 568,1               | 1275,0 | 51,0                                     |
| Iwonicz-Zdrój .....                           | 953,9                 | 937,7                                | 821,9                                   | 790,9  | 789,1                                 | 30,9                | 132,0  | 20,6                                     |
| miasto urban area .....                       | 316,4                 | 309,1                                | 307,4                                   | 301,2  | 301,1                                 | 6,2                 | 9,0    | 52,5                                     |
| wieś rural area .....                         | 637,5                 | 628,6                                | 514,5                                   | 489,8  | 488,0                                 | 24,7                | 123,0  | 15,9                                     |
| Jedlicze .....                                | 526,1                 | 524,3                                | 444,1                                   | 280,0  | 280,0                                 | 164,1               | 82,0   | 9,0                                      |
| miasto urban area .....                       | 48,2                  | 48,0                                 | 42,2                                    | 40,6   | 40,6                                  | 1,6                 | 6,0    | 4,5                                      |
| wieś rural area .....                         | 477,9                 | 476,4                                | 401,9                                   | 239,4  | 239,4                                 | 162,5               | 76,0   | 9,9                                      |
| Rymanów .....                                 | 6131,3                | 6073,0                               | 5453,3                                  | 5298,6   | 5202,9                                | 154,6               | 678,0  | 36,4                                     |
| miasto urban area .....                       | 1,0                   | 1,0                                  | -                                       | -  | -                                     | -                   | 1,0    | 0,1                                      |
| wieś rural area .....                         | 6130,3                | 6072,0                               | 5453,3                                  | 5298,6   | 5202,9                                | 154,6               | 677,0  | 39,4                                     |
| Gminy wiejskie<br>Rural gminas                |                       |                                      |   |  |                                       |                     |        |  |
| Chorkówka .....                               | 1557,6                | 1552,9                               | 576,6                                   | 563,1  | 559,8                                 | 13,5                | 981,0  | 20,1                                     |
| Jaślika .....                                 | 6448,4                | 6376,7                               | 6117,4                                  | 5922,8   | 5919,6                                | 194,6               | 331,0  | 64,7                                     |
| Korczyn .....                                 | 3310,0                | 3296,5                               | 2881,0                                  | 2874,4   | 2874,3                                | 6,5                 | 429,0  | 35,4                                     |
| Krościenko Wyżne .....                        | 64,9                  | 63,9                                 | 33,9                                    | 33,9   | 33,7                                  | -                   | 31,0   | 3,9                                      |
| Miejsce Piastowe .....                        | 357,8                 | 354,1                                | 289,8                                   | 270,7  | 270,0                                 | 19,1                | 68,0   | 6,9                                      |
| Wojaszówka .....                              | 2103,3                | 2096,0                               | 1376,3                                  | 1282,9   | 1282,5                                | 93,5                | 727,0  | 25,1                                     |
| <b>POWIAT LEŚKI</b> .....                     | 57861,9               | 57259,8                              | 55440,9                                 | 53290,2  | 47449,3                               | 2116,8              | 2421,0 | 68,6                                     |
| Gmina miejsko-wiejska<br>Urban-rural gmina    |                       |                                      |   |  |                                       |                     |        |  |
| Lesko .....                                   | 5377,4                | 5340,0                               | 4953,4                                  | 4136,9   | 4134,0                                | 816,5               | 424,0  | 47,9                                     |
| miasto urban area .....                       | 518,7                 | 511,2                                | 518,7                                   | 508,2  | 508,2                                 | 10,5                | -      | 33,3                                     |
| wieś rural area .....                         | 4858,7                | 4828,8                               | 4434,7                                  | 3628,7   | 3625,8                                | 806,0               | 424,0  | 50,3                                     |
| Gminy wiejskie<br>Rural gminas                |                       |                                      |   |  |                                       |                     |        |  |
| Baligród .....                                | 11106,8               | 11012,1                              | 10242,8                                 | 9922,5   | 9894,0                                | 320,3               | 864,0  | 69,6                                     |
| Cisna .....                                   | 25680,7               | 25340,3                              | 25571,7                                 | 25533,1  | 19724,6                               | 29,3                | 109,0  | 88,2                                     |
| Olśzanica .....                               | 5204,6                | 5174,1                               | 4823,6                                  | 4205,7   | 4204,8                                | 593,3               | 381,0  | 55,3                                     |
| Solina .....                                  | 10492,3               | 10393,3                              | 9849,3                                  | 9492,0   | 9492,0                                | 357,4               | 643,0  | 56,3                                     |
| <b>POWIAT SANOCKI</b> .....                   | 63663,6               | 63103,9                              | 58769,6                                 | 54734,4  | 54672,7                               | 4035,1              | 4894,0 | 51,6                                     |
| Gmina miejska<br>Urban gmina                  |                       |                                      |   |  |                                       |                     |        |  |
| Sanok .....                                   | 1245,8                | 1222,0                               | 1199,2                                  | 1058,5   | 1044,6                                | 140,8               | 46,6   | 32,1                                     |

TABL. 2 (70). POWIERZCHNIA GRUNTÓW LEŚNYCH W 2015 R. (cd.)  
 Stan w dniu 31 XII  
 FOREST LAND IN 2015 (cont.)  
 As of 31 XII

| WYSZCZEGÓLNIENIE<br>SPECIFICATION                             | Ogółem<br><i>Grand total</i> | W tym<br>lasy<br><i>Of which<br/>forests</i> | Z ogółem – grunty <i>Of grand total – land</i> |   |                 |   |   | prywatne<br><i>private</i> | Lesistość<br>w %<br><i>Forest cover<br/>in %</i> |
|---|------------------------------|--|--|---|-----------------|---|---|----------------------------|--|
|   |                              |  | publiczne <i>public</i>                        |   |                 |   |   |                            |  |
|   |                              |  | razem<br><i>total</i>                          | w tym <i>of which</i>   |                 |   | własność<br>gmin<br><i>owned by<br/>gmina</i> |                            |  |
|   |                              |  |  | własność Skarbu Państwa<br><i>owned by the State Treasury</i> |                 | w tym w za-<br>rządzie Lasów<br>Państwowych<br><i>of which ma-<br/>naged by the<br/>State Forests</i> |   |                            |  |
| razem<br><i>total</i>   |                              |  |  |   |                 |   |   |                            |  |
| w ha <i>in ha</i>   |                              |  |  |   |                 |   |   |                            |  |
| <b>POWIAT SANOCKI (dok.)</b><br><i>(cont.)</i>                |                              |  |  |   |                 |   |   |                            |  |
| Gmina miejsko-wiejska<br><i>Urban-rural gmina</i>             |                              |  |  |   |                 |   |   |                            |  |
| Zagórz .....  | 7668,7                       | 7632,6                                       | 6675,4   | 5912,8  | 5908,4          | 762,7   | 993,3   | 47,7                       |  |
| miasto <i>urban area</i> .....                                | 704,2                        | 693,8  | 555,9  | 419,4   | 419,2           | 136,5   | 148,3   | 31,1                       |  |
| wieś <i>rural area</i> .....                                  | 6964,6                       | 6938,8                                       | 6119,5   | 5493,4  | 5489,2          | 626,1   | 845,0   | 50,4                       |  |
| Gminy wiejskie<br><i>Rural gminas</i>                         |                              |  |  |   |                 |   |   |                            |  |
| Besko .....   | 266,8                        | 262,5  | 234,3  | 228,2   | 228,0           | 6,1   | 32,5  | 9,6                        |  |
| Bukowsko .....  | 5473,5                       | 5448,1                                       | 4486,7   | 4118,0  | 4118,0          | 368,6   | 986,8   | 39,8                       |  |
| Komańcza .....  | 33114,1                      | 32781,3                                      | 32427,4  | 32397,1   | 32396,2         | 30,3  | 686,7   | 72,1                       |  |
| Sanok .....   | 9249,2                       | 9178,9                                       | 7932,7   | 5794,1  | 5781,7          | 2138,6  | 1316,5  | 39,6                       |  |
| Tyrawa Wołoska .....  | 4156,2                       | 4109,1                                       | 3696,8   | 3369,4  | 3369,1          | 327,4   | 459,5   | 59,3                       |  |
| Zarszyn .....   | 2489,3                       | 2469,3                                       | 2117,2   | 1856,5  | 1826,8          | 260,7   | 372,1   | 23,4                       |  |
| Miasto na prawach powiatu:<br><i>City with powiat status:</i> |                              |  |  |   |                 |   |   |                            |  |
| Krosno .....  | 22,9                         | 22,9   | 0,2  | -   | -               | 0,2   | 22,7  | 0,5                        |  |
| <b>PODREGION PRZEMYSKI</b> .....                              | <b>154974,8</b>              | <b>152160,6</b>                              | <b>138640,6</b>                                | <b>125999,5</b>   | <b>125647,6</b> | <b>12641,1</b>  | <b>16334,3</b>                                | <b>35,4</b>                |  |
| <i>PRZEMYSKI SUBREGION</i>                                    |                              |  |  |   |                 |   |   |                            |  |
| <b>POWIAT JAROSŁAWSKI</b> .....                               | <b>23442,7</b>               | <b>22950,9</b>                               | <b>21871,0</b>                                 | <b>20144,6</b>  | <b>20117,9</b>  | <b>1726,4</b>   | <b>1571,7</b>                                 | <b>22,3</b>                |  |
| Gminy miejskie<br><i>Urban gminas</i>                         |                              |  |  |   |                 |   |   |                            |  |
| Jarosław .....  | 18,8                         | 18,8   | 17,2   | 1,9   | -               | 15,3  | 1,6   | 0,5                        |  |
| Radymno .....   | 0,4                          | 0,4  | -  | -   | -               | -   | 0,4   | 0,0                        |  |
| Gmina miejsko-wiejska<br><i>Urban-rural gmina</i>             |                              |  |  |   |                 |   |   |                            |  |
| Pruchnik .....  | 1717,8                       | 1697,7                                       | 1445,1   | 1387,8  | 1386,9          | 57,3  | 272,7   | 21,1                       |  |
| miasto <i>urban area</i> .....                                | 358,6                        | 352,3  | 313,5  | 288,0   | 287,9           | 25,5  | 45,1  | 17,7                       |  |
| wieś <i>rural area</i> .....                                  | 1359,2                       | 1345,4                                       | 1131,6   | 1099,8  | 1099,0          | 31,8  | 227,6   | 22,3                       |  |
| Gminy wiejskie<br><i>Rural gminas</i>                         |                              |  |  |   |                 |   |   |                            |  |
| Chłopice .....  | 140,4                        | 139,6  | 133,9  | 133,9   | 133,9           | -   | 6,5   | 2,8                        |  |
| Jarosław .....  | 350,4                        | 340,8  | 270,5  | 227,0   | 226,6           | 43,5  | 79,9  | 3,0                        |  |
| Laszki .....  | 2702,8                       | 2642,3                                       | 2549,7   | 2107,8  | 2107,5          | 441,9   | 153,1   | 19,1                       |  |
| Pawłosiów .....   | 458,9                        | 447,9  | 449,4  | 381,5   | 381,4           | 67,9  | 9,5   | 9,4                        |  |
| Radymno .....   | 2999,9                       | 2948,7                                       | 2702,6   | 2551,6  | 2542,2          | 151,0   | 297,3   | 16,2                       |  |
| Rokietnica .....  | 1719,7                       | 1684,4                                       | 1676,2   | 1590,7  | 1590,5          | 85,5  | 43,5  | 29,5                       |  |
| Różwienica .....  | 1410,2                       | 1369,8                                       | 1348,9   | 1295,3  | 1293,1          | 53,6  | 61,3  | 19,9                       |  |
| Wiązownica .....  | 11923,5                      | 11660,4                                      | 11277,7  | 10467,3   | 10455,8         | 810,4   | 645,9   | 47,8                       |  |
| <b>POWIAT LUBACZOWSKI</b> .....                               | <b>64329,4</b>               | <b>62940,0</b>                               | <b>58182,1</b>                                 | <b>51425,0</b>  | <b>51290,9</b>  | <b>6757,1</b>   | <b>6147,4</b>                                 | <b>48,1</b>                |  |
| Gmina miejska<br><i>Urban gmina</i>                           |                              |  |  |   |                 |   |   |                            |  |
| Lubaczów .....  | 295,8                        | 291,1  | 259,2  | 259,2   | 254,2           | -   | 36,6  | 11,3                       |  |

TABL. 2 (70). POWIERZCHNIA GRUNTÓW LEŚNYCH W 2015 R. (cd.)

Stan w dniu 31 XII

FOREST LAND IN 2015 (cont.)

As of 31 XII

| WYSZCZEGÓLNIENIE<br>SPECIFICATION            | Ogółem<br>Grand total | W tym<br>lasy<br>Of which<br>forests | Z ogółem – grunty Of grand total – land                |                |  |                |                                       | Lesistość<br>w %<br>Forest cover<br>in % |                     |  |
|--|-----------------------|--------------------------------------|--|----------------|--|----------------|---------------------------------------|--|---------------------|--|
|  |                       |                                      | publiczne public                                       |                |  | razem<br>total | w tym of which                        |  | prywatne<br>private |  |
|  |                       |                                      | własność Skarbu Państwa<br>owned by the State Treasury |                | w tym w za-<br>rządzie Lasów<br>Państwowych<br>of which ma-<br>naged by the<br>State Forests |                | własność<br>gmin<br>owned by<br>gmina |  |                     |  |
|  |                       |                                      | razem<br>total   | razem<br>total |  |                |                                       |  |                     |  |
|  |                       |                                      | w ha in ha   |                |  |                |                                       |  |                     |  |
| <b>POWIAT LUBACZOWSKI</b><br>(dok.) (cont.)  |                       |                                      |  |                |  |                |                                       |  |                     |  |
| Gminy miejsko-wiejskie<br>Urban-rural gminas |                       |                                      |  |                |  |                |                                       |  |                     |  |
| Cieszanów .....                              | 8802,3                | 8585,3                               | 8362,2   | 7520,9         | 7508,5   | 841,3          | 440,1                                 | 39,1                                     |                     |  |
| miasto urban area .....                      | 165,6                 | 164,2                                | 140,4  | 6,9            | 6,9  | 133,5          | 25,2                                  | 10,9                                     |                     |  |
| wieś rural area .....                        | 8636,7                | 8421,1                               | 8221,8   | 7514,0         | 7501,6   | 707,8          | 414,9                                 | 41,2                                     |                     |  |
| Narol .....                                  | 11793,0               | 11549,4                              | 10045,1  | 8909,8         | 8868,3   | 1135,3         | 1747,9                                | 56,8                                     |                     |  |
| miasto urban area .....                      | 432,5                 | 427,6                                | 273,8  | 194,0          | 190,4  | 79,8           | 158,7                                 | 34,4                                     |                     |  |
| wieś rural area .....                        | 11360,5               | 11121,8                              | 9771,3   | 8715,8         | 8677,9   | 1055,5         | 1589,2                                | 58,2                                     |                     |  |
| Oleszyce .....                               | 7562,9                | 7349,6                               | 7169,4   | 6406,4         | 6404,5   | 763,0          | 393,5                                 | 48,4                                     |                     |  |
| miasto urban area .....                      | 10,2                  | 5,6                                  | 4,6  | 4,6            | 4,6  | -              | 5,6                                   | 1,1                                      |                     |  |
| wieś rural area .....                        | 7552,8                | 7344,1                               | 7164,8   | 6401,8         | 6399,9   | 763,0          | 388,0                                 | 50,0                                     |                     |  |
| Gminy wiejskie<br>Rural gminas               |                       |                                      |  |                |  |                |                                       |  |                     |  |
| Horyniec-Zdrój .....                         | 12087,5               | 11836,6                              | 11197,0  | 10437,5        | 10404,2  | 759,5          | 890,4                                 | 58,3                                     |                     |  |
| Lubaczów .....                               | 8394,7                | 8224,2                               | 7570,8   | 6560,0         | 6543,5   | 1010,8         | 823,9                                 | 40,5                                     |                     |  |
| Stary Dzików .....                           | 7043,7                | 6914,1                               | 6453,0   | 4927,2         | 4922,9   | 1525,8         | 590,6                                 | 44,4                                     |                     |  |
| Wielkie Oczy .....                           | 8349,7                | 8189,7                               | 7125,4   | 6404,0         | 6384,6   | 721,4          | 1224,3                                | 56,0                                     |                     |  |
| <b>POWIAT PRZEMYSKI</b> .....                | 48960,9               | 48338,3                              | 43857,9  | 41232,8        | 41098,7  | 2625,2         | 5103,0                                | 39,9                                     |                     |  |
| Gminy wiejskie<br>Rural gminas               |                       |                                      |  |                |  |                |                                       |  |                     |  |
| Bircza .....                                 | 15651,5               | 15478,8                              | 14549,5  | 13946,4        | 13935,0  | 603,1          | 1102,0                                | 60,9                                     |                     |  |
| Dubiecko .....                               | 6260,6                | 6215,0                               | 4035,6   | 3872,0         | 3784,5   | 163,6          | 2225,0                                | 40,3                                     |                     |  |
| Fredropol .....                              | 8482,3                | 8395,9                               | 8173,3   | 7588,1         | 7585,2   | 585,2          | 309,0                                 | 52,6                                     |                     |  |
| Krasiczyn .....                              | 7875,4                | 7718,9                               | 7675,4   | 7276,2         | 7268,0   | 399,2          | 200,0                                 | 62,1                                     |                     |  |
| Krzywca .....                                | 4559,0                | 4514,8                               | 3729,0   | 3106,0         | 3083,9   | 623,0          | 830,0                                 | 47,5                                     |                     |  |
| Medyka .....                                 | 153,4                 | 153,4                                | 37,4   | 34,0           | 34,0   | 3,4            | 116,0                                 | 2,5                                      |                     |  |
| Orły .....                                   | 153,8                 | 152,5                                | 117,8  | 117,8          | 117,8  | -              | 36,0                                  | 2,2                                      |                     |  |
| Przemysł .....                               | 3701,3                | 3638,2                               | 3515,3   | 3315,5         | 3315,3   | 199,7          | 186,0                                 | 33,6                                     |                     |  |
| Stubno .....                                 | 1057,4                | 1031,1                               | 1033,4   | 1014,5         | 1014,0   | 18,9           | 24,0                                  | 11,6                                     |                     |  |
| Żurawica .....                               | 1066,3                | 1039,7                               | 991,3  | 962,2          | 961,1  | 29,1           | 75,0                                  | 10,9                                     |                     |  |
| <b>POWIAT PRZEWORSKI</b> .....               | 17087,1               | 16782,7                              | 14427,4  | 12999,8        | 12942,8  | 1427,7         | 2659,7                                | 24,0                                     |                     |  |
| Gmina miejska<br>Urban gmina                 |                       |                                      |  |                |  |                |                                       |  |                     |  |
| Przeworsk .....                              | 7,1                   | 7,1                                  | 5,0  | -              | -  | 5,0            | 2,0                                   | 0,3                                      |                     |  |
| Gminy miejsko-wiejskie<br>Urban-rural gminas |                       |                                      |  |                |  |                |                                       |  |                     |  |
| Kańczuga .....                               | 1638,3                | 1618,0                               | 1402,0   | 1336,9         | 1329,9   | 65,1           | 236,3                                 | 15,4                                     |                     |  |
| miasto urban area .....                      | 7,9                   | 7,9                                  | -  | -              | -  | -              | 7,9                                   | 1,0                                      |                     |  |
| wieś rural area .....                        | 1630,4                | 1610,1                               | 1402,0   | 1336,9         | 1329,9   | 65,1           | 228,4                                 | 16,5                                     |                     |  |
| Sieniawa .....                               | 5245,9                | 5134,8                               | 4785,8   | 4306,2         | 4304,5   | 479,6          | 460,1                                 | 40,2                                     |                     |  |
| miasto urban area .....                      | 7,9                   | 7,3                                  | 0,6  | 0,6            | 0,6  | -              | 7,3                                   | 1,1                                      |                     |  |
| wieś rural area .....                        | 5237,9                | 5127,4                               | 4785,2   | 4305,6         | 4303,9   | 479,6          | 452,8                                 | 42,4                                     |                     |  |

TABL. 2 (70). **POWIERZCHNIA GRUNTÓW LEŚNYCH W 2015 R. (cd.)**  
 Stan w dniu 31 XII  
*FOREST LAND IN 2015 (cont.)*  
 As of 31 XII

| WYSZCZEGÓLNIENIE<br>SPECIFICATION                      | Ogółem<br>Grand total | W tym lasy<br>Of which forests | Z ogółem – grunty Of grand total – land |  |  |                | prywatne<br>private | Lesistość<br>w %<br>Forest cover<br>in % |
|--|-----------------------|--------------------------------|---|--|--|----------------|---------------------|--|
|  |                       |                                | publiczne public                        |  |  | razem<br>total |                     |  |
|  |                       |                                | w tym of which                          |  | własność Skarbu Państwa<br>owned by the State Treasury |                |                     |  |
|  |                       |                                | razem<br>total                          | w tym w zarządzie Lasów Państwowych<br>of which managed by the State Forests |  |                |                     |  |
| w ha in ha   |                       |                                |   |  |  |                |                     |  |
| <b>POWIAT PRZEWORSKI</b><br>(dok.) (cont.)             |                       |                                |   |  |  |                |                     |  |
| Gminy wiejskie<br>Rural gminas                         |                       |                                |   |  |  |                |                     |  |
| Adamówka .....   | 6579,6                | 6446,7                         | 5913,7                                  | 5214,0   | 5212,6   | 699,7          | 665,9               | 48,0                                     |
| Gać .....  | 3,5                   | 3,5                            | -                                       | -  | -  | -              | 3,5                 | 0,1                                      |
| Jawornik Polski .....                                  | 1815,1                | 1798,2                         | 890,0                                   | 739,9  | 695,8  | 150,1          | 925,1               | 28,6                                     |
| Przeworsk .....  | 141,6                 | 138,8                          | 87,6                                    | 87,6   | 87,2   | -              | 54,0                | 1,5                                      |
| Tryficza .....   | 1180,0                | 1165,2                         | 887,5                                   | 859,3  | 856,9  | 28,2           | 292,5               | 16,6                                     |
| Zarzecze .....   | 476,3                 | 470,6                          | 455,8                                   | 455,8  | 455,8  | -              | 20,4                | 9,6                                      |
| Miasto na prawach powiatu:<br>City with powiat status: |                       |                                |   |  |  |                |                     |  |
| Przemysł .....   | 1154,6                | 1148,8                         | 302,1                                   | 197,4  | 197,4  | 104,7          | 852,5               | 24,9                                     |
| <b>PODREGION RZESZOWSKI</b> .....                      | <b>94611,0</b>        | <b>93203,5</b>                 | <b>60029,7</b>                          | <b>58569,4</b>   | <b>58124,1</b>   | <b>1457,3</b>  | <b>34581,3</b>      | <b>26,3</b>                              |
| <i>RZESZOWSKI SUBREGION</i>                            |                       |                                |   |  |  |                |                     |  |
| <b>POWIAT KOLBUSZOWSKI</b> .....                       | <b>28356,5</b>        | <b>27795,0</b>                 | <b>20678,5</b>                          | <b>19901,5</b>   | <b>19849,7</b>   | <b>774,0</b>   | <b>7678,0</b>       | <b>35,9</b>                              |
| Gmina miejsko-wiejska<br>Urban-rural gmina             |                       |                                |   |  |  |                |                     |  |
| Kolbuszowa .....                                       | 4024,3                | 3951,6                         | 2886,3                                  | 2831,3   | 2805,1   | 52,0           | 1138,0              | 23,1                                     |
| miasto urban area .....                                | 39,6                  | 39,5                           | 31,8                                    | 6,8  | 4,5  | 25,0           | 7,8                 | 5,0                                      |
| wieś rural area .....                                  | 3984,7                | 3912,2                         | 2854,5                                  | 2824,5   | 2800,6   | 27,0           | 1130,2              | 24,0                                     |
| Gminy wiejskie<br>Rural gminas                         |                       |                                |   |  |  |                |                     |  |
| Cmolas .....   | 6208,4                | 6115,8                         | 4296,4                                  | 4264,7   | 4259,6   | 31,7           | 1912,0              | 45,6                                     |
| Dzikowiec .....  | 4968,2                | 4855,1                         | 3745,2                                  | 3647,7   | 3646,5   | 97,5           | 1223,0              | 39,9                                     |
| Majdan Królewski .....                                 | 6650,4                | 6470,8                         | 5547,4                                  | 5314,5   | 5306,9   | 232,9          | 1103,0              | 41,7                                     |
| Niwiska .....  | 4456,1                | 4365,2                         | 3357,1                                  | 3316,2   | 3313,9   | 40,9           | 1099,0              | 46,0                                     |
| Raniżów .....  | 2049,2                | 2036,4                         | 846,2                                   | 527,2  | 517,8  | 319,0          | 1203,0              | 21,1                                     |
| <b>POWIAT ŁAŃCUCKI</b> .....                           | <b>9597,2</b>         | <b>9398,4</b>                  | <b>7073,2</b>                           | <b>6893,8</b>  | <b>6869,3</b>  | <b>179,4</b>   | <b>2524,0</b>       | <b>20,8</b>                              |
| Gmina miejska<br>Urban gmina                           |                       |                                |   |  |  |                |                     |  |
| Łańcut .....   | 35,4                  | 35,4                           | 35,4                                    | -  | -  | 35,4           | -                   | 1,8                                      |
| Gminy wiejskie<br>Rural gminas                         |                       |                                |   |  |  |                |                     |  |
| Białobrzegi .....                                      | 822,5                 | 798,6                          | 770,5                                   | 769,7  | 769,6  | 0,8            | 52,0                | 14,2                                     |
| Czarna .....   | 2452,8                | 2393,7                         | 2201,8                                  | 2194,9   | 2192,9   | 6,9            | 251,0               | 30,7                                     |
| Łańcut .....   | 637,5                 | 631,7                          | 272,5                                   | 270,8  | 262,7  | 1,7            | 365,0               | 5,9                                      |
| Markowa .....  | 1573,5                | 1540,4                         | 1434,5                                  | 1327,9   | 1322,6   | 106,6          | 139,0               | 22,4                                     |
| Rakszawa .....   | 2851,8                | 2780,7                         | 1845,8                                  | 1827,8   | 1825,1   | 18,0           | 1006,0              | 41,8                                     |
| Żółnia .....   | 1223,7                | 1218,0                         | 512,7                                   | 502,7  | 496,4  | 10,0           | 711,0               | 21,5                                     |



TABL. 2 (70). POWIERZCHNIA GRUNTÓW LEŚNYCH W 2015 R. (cd.)

Stan w dniu 31 XII

FOREST LAND IN 2015 (cont.)

As of 31 XII

| WYSZCZEGÓLNIENIE<br>SPECIFICATION            | Ogółem<br>Grand total | W tym<br>lasy<br>Of which<br>forests | Z ogółem – grunty Of grand total – land             |                |                |                |   | Lesistość<br>w %<br>Forest cover<br>in % |                              |                  |
|--|-----------------------|--------------------------------------|---|----------------|----------------|----------------|---|--|------------------------------|------------------|
|  |                       |                                      | publiczne public                                    |                |                | razem<br>total | w tym w zarządzie Lasów Państwowych of which managed by the State Forests |  | własność gmin owned by gmina | prywatne private |
|  |                       |                                      | w tym of which                                      |                |                |                |   |  |                              |                  |
|  |                       |                                      | własność Skarbu Państwa owned by the State Treasury |                |                |                |   |  |                              |                  |
|  |                       |                                      | razem<br>total                                      | razem<br>total | razem<br>total | razem<br>total | razem<br>total  |  | razem<br>total               |                  |
| w ha in ha                                   |                       |                                      |   |                |                |                |   |  |                              |                  |
| POWIAT ROPCZYCKO-<br>-SĘDZISZOWSKI .....     | 13924,8               | 13791,6                              | 6879,8  | 6847,0         | 6821,5         | 32,8           | 7045,0  | 25,2                                     |                              |                  |
| Gminy miejsko-wiejskie<br>Urban-rural gminas |                       |                                      |   |                |                |                |   |  |                              |                  |
| Ropczyce .....                               | 2643,2                | 2631,0                               | 944,2   | 944,2          | 942,5          | -              | 1699,0  | 18,9                                     |                              |                  |
| miasto urban area.....                       | 436,2                 | 436,2                                | 6,2   | 6,2            | 5,6            | -              | 430,0   | 9,3                                      |                              |                  |
| wieś rural area.....                         | 2206,9                | 2194,7                               | 937,9   | 937,9          | 937,0          | -              | 1269,0  | 23,9                                     |                              |                  |
| Sędziszów Małopolski .....                   | 4340,7                | 4277,6                               | 2525,7  | 2519,4         | 2503,6         | 6,3            | 1815,0  | 27,8                                     |                              |                  |
| miasto urban area.....                       | 2,3                   | 2,3                                  | 0,3   | -              | -              | 0,3            | 2,0   | 0,2                                      |                              |                  |
| wieś rural area .....                        | 4338,4                | 4275,3                               | 2525,4  | 2519,4         | 2503,6         | 6,0            | 1813,0  | 29,7                                     |                              |                  |
| Gminy wiejskie<br>Rural gminas               |                       |                                      |   |                |                |                |   |  |                              |                  |
| Iwierzycze .....                             | 973,4                 | 970,3                                | 307,4   | 307,4          | 306,1          | -              | 666,0   | 14,8                                     |                              |                  |
| Ostrów .....                                 | 3905,4                | 3859,0                               | 2546,4  | 2519,9         | 2515,7         | 26,5           | 1359,0  | 40,1                                     |                              |                  |
| Wielopole Skrzyńskie .....                   | 2062,2                | 2053,7                               | 556,2   | 556,2          | 553,7          | -              | 1506,0  | 22,0                                     |                              |                  |
| POWIAT RZESZOWSKI .....                      | 28022,7               | 27580,3                              | 19314,4   | 18937,9        | 18654,4        | 376,4          | 8708,3  | 23,8                                     |                              |                  |
| Gmina miejska<br>Urban gmina                 |                       |                                      |   |                |                |                |   |  |                              |                  |
| Dynów .....                                  | 286,1                 | 285,7                                | 134,9   | 119,9          | 111,7          | 15,0           | 151,2   | 11,6                                     |                              |                  |
| Gminy miejsko-wiejskie<br>Urban-rural gminas |                       |                                      |   |                |                |                |   |  |                              |                  |
| Błażowa .....                                | 3517,2                | 3491,4                               | 2157,5  | 2152,5         | 2087,8         | 5,0            | 1359,6  | 31,0                                     |                              |                  |
| miasto urban area.....                       | 25,6                  | 25,6                                 | 13,0  | 11,0           | 6,0            | 2,0            | 12,6  | 6,0                                      |                              |                  |
| wieś rural area .....                        | 3491,6                | 3465,8                               | 2144,6  | 2141,6         | 2081,9         | 3,0            | 1347,0  | 32,0                                     |                              |                  |
| Boguchwała .....                             | 1114,0                | 1096,8                               | 912,0   | 902,0          | 898,5          | 10,0           | 202,0   | 12,3                                     |                              |                  |
| wieś rural area.....                         | 1114,0                | 1096,8                               | 912,0   | 902,0          | 898,5          | 10,0           | 202,0   | 13,7                                     |                              |                  |
| Głogów Małopolski .....                      | 5191,8                | 5042,1                               | 4374,9  | 4212,1         | 4188,8         | 162,9          | 816,9   | 34,8                                     |                              |                  |
| miasto urban area.....                       | 574,1                 | 561,4                                | 483,8   | 467,2          | 466,8          | 16,6           | 90,3  | 40,9                                     |                              |                  |
| wieś rural area .....                        | 4617,7                | 4480,7                               | 3891,2  | 3744,9         | 3722,1         | 146,3          | 726,6   | 34,2                                     |                              |                  |
| Sokołów Małopolski .....                     | 3303,1                | 3244,7                               | 2304,5  | 2295,8         | 2277,7         | 8,7            | 998,6   | 24,2                                     |                              |                  |
| miasto urban area.....                       | 44,4                  | 44,2                                 | 11,5  | 11,5           | 11,4           | -              | 32,9  | 2,8                                      |                              |                  |
| wieś rural area .....                        | 3258,8                | 3200,5                               | 2293,0  | 2284,3         | 2266,4         | 8,7            | 965,7   | 27,0                                     |                              |                  |
| Tyczyn .....                                 | 1090,8                | 1083,1                               | 635,8   | 635,8          | 628,6          | -              | 455,1   | 18,4                                     |                              |                  |
| miasto urban area.....                       | 67,0                  | 67,0                                 | 2,0   | 2,0            | 1,5            | -              | 65,1  | 6,9                                      |                              |                  |
| wieś rural area .....                        | 1023,8                | 1016,1                               | 633,8   | 633,8          | 627,1          | -              | 390,0   | 20,6                                     |                              |                  |
| Gminy wiejskie<br>Rural gminas               |                       |                                      |   |                |                |                |   |  |                              |                  |
| Chmielnik .....                              | 1080,0                | 1075,6                               | 265,7   | 265,3          | 260,8          | 0,4            | 814,2   | 20,3                                     |                              |                  |
| Dynów .....                                  | 4284,7                | 4239,3                               | 2620,8  | 2529,8         | 2431,2         | 91,0           | 1663,9  | 35,6                                     |                              |                  |
| Hyzne .....                                  | 1307,9                | 1297,6                               | 894,8   | 851,4          | 843,5          | 43,4           | 413,0   | 25,3                                     |                              |                  |
| Kamień .....                                 | 1825,1                | 1793,3                               | 1061,3  | 1057,1         | 1055,5         | 4,2            | 763,9   | 24,4                                     |                              |                  |
| Krasne .....                                 | 161,1                 | 159,3                                | 70,9  | 70,9           | 69,2           | -              | 90,2  | 4,1                                      |                              |                  |
| Lubenia .....                                | 1538,3                | 1515,3                               | 965,2   | 962,4          | 923,6          | 2,8            | 573,1   | 27,6                                     |                              |                  |
| Świlcza .....                                | 2318,6                | 2267,4                               | 2257,3  | 2246,3         | 2241,9         | 11,0           | 61,3  | 20,2                                     |                              |                  |
| Trzebownisko .....                           | 1004,1                | 988,6                                | 658,8   | 636,7          | 635,5          | 22,1           | 345,3   | 11,0                                     |                              |                  |

TABL. 2 (70). **POWIERZCHNIA GRUNTÓW LEŚNYCH W 2015 R. (cd.)**  
 Stan w dniu 31 XII  
*FOREST LAND IN 2015 (cont.)*  
 As of 31 XII

| WYSZCZEGÓLNIENIE<br>SPECIFICATION                              | Ogółem<br>Grand total | W tym<br>las<br>Of which<br>forests | Z ogółem – grunty Of grand total – land |  |                 |  |                                       | prywatne<br>private | Lesistość<br>w %<br>Forest cover<br>in % |
|--|-----------------------|-------------------------------------|---|--|-----------------|--|---------------------------------------|---------------------|--|
|  |                       |                                     | publiczne public                        |  |                 | w tym of which   |                                       |                     |  |
|  |                       |                                     | razem<br>total                          | własność Skarbu Państwa<br>owned by the State Treasury |                 | w tym w zarządzie Lasów<br>Państwowych<br>of which managed by the<br>State Forests | własność<br>gmin<br>owned by<br>gmina |                     |  |
|  |                       |                                     |   | razem<br>total   |                 |  |                                       |                     |  |
|  |                       |                                     |   | w ha in ha   |                 |  |                                       |                     |  |
| POWIAT STRZYŻOWSKI .....                                       | 14403,7               | 14333,1                             | 5910,7                                  | 5825,0   | 5769,8          | 85,7   | 8493,0                                | 28,5                |  |
| Gmina miejsko-wiejska<br>Urban-rural gmina                     |                       |                                     |   |  |                 |  |                                       |                     |  |
| Strzyżów .....   | 3956,2                | 3932,1                              | 1707,2                                  | 1707,2   | 1684,7          | -  | 2249,0                                | 28,0                |  |
| miasto urban area .....  | 212,1                 | 212,0                               | 109,1                                   | 109,1  | 109,1           | -  | 103,0                                 | 15,3                |  |
| wieś rural area .....  | 3744,1                | 3720,1                              | 1598,1                                  | 1598,1   | 1575,7          | -  | 2146,0                                | 29,4                |  |
| Gminy wiejskie<br>Rural gminas                                 |                       |                                     |   |  |                 |  |                                       |                     |  |
| Czudec .....   | 2317,6                | 2302,2                              | 1222,6                                  | 1208,6   | 1201,5          | 13,9   | 1095,0                                | 27,2                |  |
| Frysztak .....   | 2934,9                | 2925,4                              | 1044,9                                  | 983,3  | 977,4           | 61,6   | 1890,0                                | 32,3                |  |
| Niebylec .....   | 2884,3                | 2872,4                              | 1016,3                                  | 1011,3   | 1002,0          | 5,0  | 1868,0                                | 27,5                |  |
| Wiśniowa .....   | 2310,8                | 2301,1                              | 919,8                                   | 914,7  | 904,1           | 5,2  | 1391,0                                | 27,6                |  |
| Miasto na prawach powiatu:<br>City with powiat status:         |                       |                                     |   |  |                 |  |                                       |                     |  |
| Rzeszów .....  | 306,1                 | 305,2                               | 173,1                                   | 164,1  | 159,5           | 9,0  | 133,0                                 | 2,6                 |  |
| <b>PODREGION TARNOBRZESKI</b><br><i>TARNOBRZESKI SUBREGION</i> | <b>156734,8</b>       | <b>153358,8</b>                     | <b>116144,5</b>                         | <b>110634,5</b>  | <b>109563,6</b> | <b>5509,9</b>  | <b>40590,3</b>                        | <b>34,3</b>         |  |
| POWIAT DĘBICKI .....   | 20161,5               | 19891,7                             | 11915,8                                 | 11692,7  | 11632,7         | 223,1  | 8245,7                                | 25,6                |  |
| Gmina miejska<br>Urban gmina                                   |                       |                                     |   |  |                 |  |                                       |                     |  |
| Dębica .....   | 733,8                 | 714,5                               | 601,8                                   | 601,8  | 585,6           | -  | 132,0                                 | 21,1                |  |
| Gminy miejsko-wiejskie<br>Urban-rural gminas                   |                       |                                     |   |  |                 |  |                                       |                     |  |
| Brzostek .....   | 3228,0                | 3208,2                              | 1359,5                                  | 1335,4   | 1334,0          | 24,1   | 1868,4                                | 26,2                |  |
| miasto urban area .....  | 14,1                  | 14,1                                | 1,1                                     | -  | -               | 1,1  | 13,0                                  | 1,6                 |  |
| wieś rural area .....  | 3213,9                | 3194,1                              | 1358,5                                  | 1335,4   | 1334,0          | 23,1   | 1855,4                                | 28,1                |  |
| Pilzno .....   | 4199,6                | 4152,2                              | 2108,7                                  | 2005,8   | 2004,9          | 102,9  | 2090,9                                | 25,1                |  |
| miasto urban area .....  | 112,7                 | 112,7                               | 4,8                                     | 0,4  | -               | 4,4  | 107,9                                 | 7,0                 |  |
| wieś rural area .....  | 4086,9                | 4039,5                              | 2103,9                                  | 2005,4   | 2004,9          | 98,5   | 1983,0                                | 27,1                |  |
| Gminy wiejskie<br>Rural gminas                                 |                       |                                     |   |  |                 |  |                                       |                     |  |
| Czarna .....   | 5356,1                | 5269,7                              | 4178,3                                  | 4127,9   | 4126,6          | 50,4   | 1177,7                                | 35,6                |  |
| Dębica .....   | 4158,8                | 4070,7                              | 3238,9                                  | 3232,3   | 3205,3          | 6,6  | 919,9                                 | 29,5                |  |
| Jodłowa .....  | 1423,0                | 1423,0                              | 25,4                                    | 7,8  | 7,8             | 17,5   | 1397,7                                | 23,7                |  |
| Żyraków .....  | 1062,3                | 1053,4                              | 403,2                                   | 381,7  | 368,5           | 21,5   | 659,1                                 | 9,5                 |  |
| POWIAT LEŻAJSKI .....  | 19205,5               | 18792,3                             | 13723,9                                 | 12000,8  | 11548,4         | 1723,1   | 5481,6                                | 32,2                |  |
| Gmina miejska<br>Urban gmina                                   |                       |                                     |   |  |                 |  |                                       |                     |  |
| Leżajsk .....  | 471,0                 | 462,4                               | 262,1                                   | 256,2  | 255,8           | 5,9  | 208,9                                 | 22,5                |  |

TABL. 2 (70). POWIERZCHNIA GRUNTÓW LEŚNYCH W 2015 R. (cd.)

Stan w dniu 31 XII

FOREST LAND IN 2015 (cont.)

As of 31 XII

| WYSZCZEGÓLNIENIE<br>SPECIFICATION            | Ogółem<br>Grand total | W tym<br>lasy<br>Of which<br>forests | Z ogółem – grunty Of grand total – land                |                |  |                |                                       | Lesistość<br>w %<br>Forest cover<br>in % |                     |  |
|--|-----------------------|--------------------------------------|--|----------------|--|----------------|---------------------------------------|--|---------------------|--|
|  |                       |                                      | publiczne public                                       |                |  | razem<br>total | w tym of which                        |  | prywatne<br>private |  |
|  |                       |                                      | własność Skarbu Państwa<br>owned by the State Treasury |                | w tym w za-<br>rządzie Lasów<br>Państwowych<br>of which ma-<br>naged by the<br>State Forests |                | własność<br>gmin<br>owned by<br>gmina |  |                     |  |
|  |                       |                                      | razem<br>total   | razem<br>total |  |                |                                       |  |                     |  |
|  |                       |                                      | w ha in ha   |                |  |                |                                       |  |                     |  |
| POWIAT LEŻAJSKI (dok.)<br>(cont.)            |                       |                                      |  |                |  |                |                                       |  |                     |  |
| Gmina miejsko-wiejska<br>Urban-rural gmina   |                       |                                      |  |                |  |                |                                       |  |                     |  |
| Nowa Sarzyna .....                           | 4933,7                | 4845,1                               | 3363,7   | 3181,8         | 2764,7   | 181,9          | 1570,0                                | 33,7                                     |                     |  |
| miasto urban area .....                      | 490,8                 | 477,4                                | 474,6  | 473,4          | 58,5   | 1,2            | 16,2                                  | 52,2                                     |                     |  |
| wieś rural area .....                        | 4442,9                | 4367,7                               | 2889,1   | 2708,4         | 2706,2   | 180,7          | 1553,8                                | 32,5                                     |                     |  |
| Gminy wiejskie<br>Rural gminas               |                       |                                      |  |                |  |                |                                       |  |                     |  |
| Grodzisko Dolne .....                        | 2015,6                | 1973,8                               | 1355,8   | 1301,9         | 1300,0   | 53,9           | 659,8                                 | 25,1                                     |                     |  |
| Kuryłówka .....                              | 6022,9                | 5930,2                               | 4631,1   | 3454,3         | 3448,9   | 1176,8         | 1391,8                                | 41,8                                     |                     |  |
| Leżajsk .....                                | 5762,2                | 5580,8                               | 4111,1   | 3806,5         | 3779,0   | 304,6          | 1651,1                                | 28,1                                     |                     |  |
| POWIAT MIELECKI .....                        | 21886,6               | 21380,5                              | 16151,6  | 15627,6        | 15574,1  | 524,0          | 5735,0                                | 24,3                                     |                     |  |
| Gmina miejska<br>Urban gmina                 |                       |                                      |  |                |  |                |                                       |  |                     |  |
| Mielec .....                                 | 673,0                 | 655,6                                | 519,0  | 508,2          | 508,2  | 10,8           | 154,0                                 | 14,0                                     |                     |  |
| Gminy miejsko-wiejskie<br>Urban-rural gminas |                       |                                      |  |                |  |                |                                       |  |                     |  |
| Przeclaw .....                               | 5657,4                | 5507,9                               | 4772,4   | 4767,4         | 4758,9   | 5,0            | 885,0                                 | 41,0                                     |                     |  |
| miasto urban area .....                      | 965,8                 | 926,4                                | 930,8  | 930,8          | 930,6  | -              | 35,0                                  | 57,8                                     |                     |  |
| wieś rural area .....                        | 4691,6                | 4581,5                               | 3841,6   | 3836,7         | 3828,4   | 5,0            | 850,0                                 | 38,8                                     |                     |  |
| Radomyśl Wielki .....                        | 4031,6                | 3987,2                               | 1796,6   | 1767,1         | 1742,6   | 29,5           | 2235,0                                | 25,0                                     |                     |  |
| miasto urban area .....                      | 57,1                  | 56,6                                 | 22,1   | 21,5           | 21,5   | 0,6            | 35,0                                  | 6,4                                      |                     |  |
| wieś rural area .....                        | 3974,5                | 3930,6                               | 1774,5   | 1745,7         | 1721,1   | 28,9           | 2200,0                                | 26,0                                     |                     |  |
| Gminy wiejskie<br>Rural gminas               |                       |                                      |  |                |  |                |                                       |  |                     |  |
| Borowa .....                                 | 80,1                  | 80,1                                 | 0,1  | 0,1            | -  | -              | 80,0                                  | 1,4                                      |                     |  |
| Czermin .....                                | 1068,2                | 1048,2                               | 725,2  | 669,5          | 667,9  | 55,7           | 343,0                                 | 13,1                                     |                     |  |
| Gawłuszowice .....                           | 148,2                 | 148,2                                | 9,2  | 5,0            | 4,7  | 4,2            | 139,0                                 | 4,4                                      |                     |  |
| Mielec .....                                 | 5103,0                | 4945,0                               | 4730,0   | 4718,5         | 4706,2   | 11,5           | 373,0                                 | 40,3                                     |                     |  |
| Padew Narodowa .....                         | 883,7                 | 868,9                                | 488,7  | 368,7          | 365,1  | 120,0          | 395,0                                 | 12,2                                     |                     |  |
| Tuszów Narodowy .....                        | 3144,6                | 3054,8                               | 2529,6   | 2264,9         | 2262,4   | 264,7          | 615,0                                 | 34,2                                     |                     |  |
| Wadowice Górne .....                         | 1096,9                | 1084,7                               | 580,9  | 558,2          | 558,2  | 22,7           | 516,0                                 | 12,5                                     |                     |  |
| POWIAT NIŻAŃSKI .....                        | 33247,1               | 32611,0                              | 21775,1  | 21349,0        | 21236,5  | 426,1          | 11472,0                               | 41,5                                     |                     |  |
| Gminy miejsko-wiejskie<br>Urban-rural gminas |                       |                                      |  |                |  |                |                                       |  |                     |  |
| Nisko .....                                  | 7492,6                | 7273,3                               | 6584,6   | 6516,6         | 6515,3   | 68,0           | 908,0                                 | 51,1                                     |                     |  |
| miasto urban area .....                      | 3744,1                | 3626,7                               | 3346,1   | 3315,1         | 3313,8   | 31,0           | 398,0                                 | 59,5                                     |                     |  |
| wieś rural area .....                        | 3748,5                | 3646,6                               | 3238,5   | 3201,5         | 3201,5   | 37,0           | 510,0                                 | 44,8                                     |                     |  |
| Rudnik nad Sanem .....                       | 3968,1                | 3865,5                               | 2971,1   | 2948,5         | 2934,2   | 22,6           | 997,0                                 | 49,1                                     |                     |  |
| miasto urban area .....                      | 1975,8                | 1921,0                               | 1348,8   | 1326,7         | 1313,4   | 22,1           | 627,0                                 | 52,5                                     |                     |  |
| wieś rural area .....                        | 1992,3                | 1944,5                               | 1622,3   | 1621,8         | 1620,8   | 0,5            | 370,0                                 | 46,2                                     |                     |  |
| Ulanów .....                                 | 4839,1                | 4753,9                               | 3304,1   | 3047,8         | 3044,3   | 256,3          | 1535,0                                | 39,8                                     |                     |  |
| miasto urban area .....                      | 358,6                 | 358,6                                | 203,6  | 2,6            | 0,4  | 201,0          | 155,0                                 | 43,7                                     |                     |  |
| wieś rural area .....                        | 4480,5                | 4395,2                               | 3100,5   | 3045,1         | 3043,9   | 55,3           | 1380,0                                | 39,5                                     |                     |  |

TABL. 2 (70). POWIERZCHNIA GRUNTÓW LEŚNYCH W 2015 R. (dok.)  
 Stan w dniu 31 XII  
 FOREST LAND IN 2015 (cont.)  
 As of 31 XII

| WYSZCZEGÓLNIENIE<br>SPECIFICATION                             | Ogółem<br><i>Grand total</i> | W tym<br>lasy<br><i>Of which<br/>forests</i> | Z ogółem – grunty <i>Of grand total – land</i> |   |   |   |        | prywatne<br><i>private</i> | Lesistość<br>w %<br><i>Forest cover<br/>in %</i> |
|---|------------------------------|--|--|---|---|---|--------|----------------------------|--|
|   |                              |  | publiczne <i>public</i>                        |   |   |   |        |                            |  |
|   |                              |  | razem<br><i>total</i>                          | w tym <i>of which</i>   |   |   |        |                            |  |
|   |                              |  |  | własność Skarbu Państwa<br><i>owned by the State Treasury</i> |   |   |        |                            |  |
|   |                              |  |  | razem<br><i>total</i>   | w tym w za-<br>rządzie Lasów<br>Państwowych<br><i>of which ma-<br/>naged by the<br/>State Forests</i> | własność<br>gmin<br><i>owned by<br/>gmina</i> |        |                            |  |
| w ha <i>in ha</i>   |                              |  |  |   |   |   |        |                            |  |
| POWIAT NIŻAŃSKI (dok.)<br><i>(cont.)</i>                      |                              |  |  |   |   |   |        |                            |  |
| Gminy wiejskie<br><i>Rural gminas</i>                         |                              |  |  |   |   |   |        |                            |  |
| Harasiuki .....   | 8924,2                       | 8797,4                                       | 4642,2   | 4622,6  | 4536,1  | 19,6  | 4282,0 | 52,3                       |  |
| Jarocin .....   | 3725,8                       | 3690,6                                       | 1373,8   | 1372,2  | 1371,5  | 1,6   | 2352,0 | 40,6                       |  |
| Jeżowe .....  | 3828,8                       | 3762,8                                       | 2753,8   | 2703,0  | 2703,0  | 50,8  | 1075,0 | 30,4                       |  |
| Krzyszów .....  | 468,4                        | 467,6  | 145,4  | 138,2   | 132,2   | 7,2   | 323,0  | 7,5                        |  |
| POWIAT STALOWOWOLSKI ....                                     | 43426,8                      | 42390,3                                      | 35931,8  | 34672,9   | 34441,8   | 1258,9  | 7495,0 | 51,0                       |  |
| Gmina miejska<br><i>Urban gmina</i>                           |                              |  |  |   |   |   |        |                            |  |
| Stalowa Wola .....  | 4960,5                       | 4788,7                                       | 4928,5   | 4764,7  | 4712,4  | 163,9   | 32,0   | 58,0                       |  |
| Gmina miejsko-wiejska<br><i>Urban-rural gmina</i>             |                              |  |  |   |   |   |        |                            |  |
| Zaklików .....  | 13237,8                      | 12935,1                                      | 9281,8   | 9234,9  | 9074,1  | 46,9  | 3956,0 | 64,0                       |  |
| miasto <i>urban area</i> .....                                | 354,0                        | 354,0  | 3,0  | 0,1   | -   | 2,9   | 351,0  | 31,0                       |  |
| wieś <i>rural area</i> .....                                  | 12883,8                      | 12581,1                                      | 9278,8   | 9234,8  | 9074,1  | 44,0  | 3605,0 | 66,0                       |  |
| Gminy wiejskie<br><i>Rural gminas</i>                         |                              |  |  |   |   |   |        |                            |  |
| Bojanów .....   | 10614,5                      | 10422,8                                      | 8635,5   | 8572,0  | 8567,2  | 63,6  | 1979,0 | 58,1                       |  |
| Pysznicza .....   | 8700,0                       | 8476,2                                       | 7517,0   | 7259,4  | 7251,4  | 257,6   | 1183,0 | 57,8                       |  |
| Radomyśl nad Sanem .....                                      | 4690,8                       | 4586,4                                       | 4442,8   | 3827,0  | 3821,9  | 615,8   | 248,0  | 34,3                       |  |
| Zaleszany .....   | 1223,2                       | 1181,1                                       | 1126,2   | 1015,0  | 1014,7  | 111,2   | 97,0   | 13,5                       |  |
| POWIAT TARNOBRZESKI .....                                     | 18165,9                      | 17662,2                                      | 16164,9  | 14997,2   | 14835,9   | 1167,7  | 2001,0 | 33,9                       |  |
| Gminy miejsko-wiejskie<br><i>Urban-rural gminas</i>           |                              |  |  |   |   |   |        |                            |  |
| Baranów Sandomierski .....                                    | 3140,7                       | 3081,2                                       | 2323,7   | 2202,7  | 2199,1  | 121,0   | 817,0  | 25,3                       |  |
| miasto <i>urban area</i> .....                                | 42,6                         | 42,3   | 42,6   | 29,6  | 29,6  | 13,0  | -      | 4,6                        |  |
| wieś <i>rural area</i> .....                                  | 3098,1                       | 3038,9                                       | 2281,1   | 2173,1  | 2169,5  | 108,0   | 817,0  | 27,0                       |  |
| Nowa Dęba .....   | 6671,8                       | 6429,0                                       | 6342,9   | 6068,0  | 5930,4  | 274,9   | 328,9  | 44,8                       |  |
| miasto <i>urban area</i> .....                                | 556,9                        | 540,0  | 448,0  | 397,6   | 286,4   | 50,4  | 108,9  | 32,3                       |  |
| wieś <i>rural area</i> .....                                  | 6114,9                       | 5889,1                                       | 5894,9   | 5670,4  | 5644,0  | 224,5   | 220,0  | 46,5                       |  |
| Gminy wiejskie<br><i>Rural gminas</i>                         |                              |  |  |   |   |   |        |                            |  |
| Gorzyce .....   | 1020,4                       | 1007,4                                       | 851,8  | 605,9   | 601,8   | 245,8   | 168,6  | 14,6                       |  |
| Grębow .....  | 7333,1                       | 7144,6                                       | 6646,6   | 6120,6  | 6104,6  | 526,0   | 686,5  | 38,2                       |  |
| Miasto na prawach powiatu:<br><i>City with powiat status:</i> |                              |  |  |   |   |   |        |                            |  |
| Tarnobrzeg .....  | 641,3                        | 630,8  | 481,3  | 294,3   | 294,3   | 187,0   | 160,0  | 7,4                        |  |

TABL. 3 (71). POWIERZCHNIA LASÓW W 2015 R.

Stan w dniu 31 XII  
FOREST AREAS IN 2015  
As of 31 XII

| WYSZCZEGÓLNIENIE<br>SPECIFICATION                 | Ogółem<br>Grand total | Lasy publiczne Public forests |  |  |                                 | Lasy prywatne<br>Private forests |
|---|-----------------------|-------------------------------|--|--|---------------------------------|----------------------------------|
|   |                       | razem<br>total                | w tym of which   |  |                                 |                                  |
|   |                       |                               | własność Skarbu Państwa<br>owned by the State Treasury |  | własność gmin<br>owned by gmina |                                  |
|   |                       |                               | razem<br>total   | w tym w zarządzie<br>Lasów Państwowych<br>of which managed by<br>the State Forests |                                 |                                  |
| w ha in ha  |                       |                               |  |  |                                 |                                  |
| <b>WOJEWÓDZTWO</b> .....                          | <b>679568,5</b>       | <b>559691,2</b>               | <b>531310,7</b>  | <b>487936,9</b>  | <b>28341,5</b>                  | <b>119877,3</b>                  |
| <i>VOIVODSHIP</i>                                 |                       |                               |  |  |                                 |                                  |
| <b>PODREGION KROŚNIEŃSKI</b> ....                 | <b>280845,6</b>       | <b>252465,3</b>               | <b>243481,8</b>  | <b>201965,3</b>  | <b>8947,5</b>                   | <b>28380,3</b>                   |
| <i>KROŚNIEŃSKI SUBREGION</i>                      |                       |                               |  |  |                                 |                                  |
| <b>POWIAT BIESZCZADZKI</b> .....                  | <b>79755,8</b>        | <b>76916,2</b>                | <b>76643,1</b>   | <b>58044,9</b>   | <b>273,1</b>                    | <b>2839,6</b>                    |
| Gmina miejsko-wiejska<br><i>Urban-rural gmina</i> |                       |                               |  |  |                                 |                                  |
| Ustrzyki Dolne .....                              | 29256,6               | 27369,1                       | 27107,1  | 27022,2  | 262,0                           | 1887,5                           |
| miasto <i>urban area</i> .....                    | 670,3                 | 647,3                         | 629,3  | 629,2  | 18,0                            | 23,0                             |
| wieś <i>rural area</i> .....                      | 28586,3               | 26721,8                       | 26477,8  | 26393,0  | 244,0                           | 1864,5                           |
| Gminy wiejskie<br><i>Rural gminas</i>             |                       |                               |  |  |                                 |                                  |
| Czarna .....                                      | 11553,9               | 10831,5                       | 10821,0  | 10643,9  | 10,5                            | 722,4                            |
| Lutowiska .....                                   | 38945,3               | 38715,6                       | 38715,0  | 20378,8  | 0,6                             | 229,7                            |
| <b>POWIAT BRZozowski</b> .....                    | <b>16359,7</b>        | <b>11039,7</b>                | <b>10680,6</b>   | <b>10549,9</b>   | <b>359,1</b>                    | <b>5320,0</b>                    |
| Gmina miejsko-wiejska<br><i>Urban-rural gmina</i> |                       |                               |  |  |                                 |                                  |
| Brzozów .....                                     | 2652,6                | 1772,6                        | 1767,7   | 1750,7   | 4,9                             | 880,0                            |
| miasto <i>urban area</i> .....                    | 103,7                 | 63,7                          | 63,2   | 63,1   | 0,5                             | 40,0                             |
| wieś <i>rural area</i> .....                      | 2548,9                | 1708,9                        | 1704,5   | 1687,6   | 4,4                             | 840,0                            |
| Gminy wiejskie<br><i>Rural gminas</i>             |                       |                               |  |  |                                 |                                  |
| Domaradz .....                                    | 1321,1                | 435,1                         | 431,7  | 397,8  | 3,4                             | 886,0                            |
| Dydnia .....                                      | 5528,0                | 4680,0                        | 4535,9   | 4492,8   | 144,1                           | 848,0                            |
| Haczów .....                                      | 1221,2                | 627,2                         | 621,9  | 618,1  | 5,4                             | 594,0                            |
| Jasienica Rosielna .....                          | 1658,3                | 1002,3                        | 882,4  | 879,7  | 119,9                           | 656,0                            |
| Nozdrzec .....                                    | 3978,5                | 2522,5                        | 2441,0   | 2410,8   | 81,5                            | 1456,0                           |
| <b>POWIAT JASIELSKI</b> .....                     | <b>31151,7</b>        | <b>23059,7</b>                | <b>22130,5</b>   | <b>6448,2</b>  | <b>929,3</b>                    | <b>8092,0</b>                    |
| Gmina miejska<br><i>Urban gmina</i>               |                       |                               |  |  |                                 |                                  |
| Jasło .....                                       | 184,2                 | 123,4                         | 118,2  | -  | 5,2                             | 60,8                             |
| Gmina miejsko-wiejska<br><i>Urban-rural gmina</i> |                       |                               |  |  |                                 |                                  |
| Kolaczyce .....                                   | 2104,8                | 1421,3                        | 1267,8   | 1267,7   | 153,5                           | 683,5                            |
| miasto <i>urban area</i> .....                    | 154,3                 | 111,3                         | 1,8  | 1,8  | 109,5                           | 43,0                             |
| wieś <i>rural area</i> .....                      | 1950,5                | 1310,0                        | 1266,0   | 1265,9   | 44,0                            | 640,5                            |
| Gminy wiejskie<br><i>Rural gminas</i>             |                       |                               |  |  |                                 |                                  |
| Brzyska .....                                     | 1127,7                | 563,5                         | 559,2  | 559,0  | 4,3                             | 564,2                            |
| Dębowiec .....                                    | 3027,8                | 2085,6                        | 1874,0   | 198,7  | 211,5                           | 942,3                            |
| Jasło .....                                       | 1804,8                | 758,1                         | 733,5  | 730,7  | 24,6                            | 1046,7                           |
| Krempna .....                                     | 15254,3               | 14583,4                       | 14263,1  | 2225,7   | 320,3                           | 670,9                            |

TABL. 3 (71). POWIERZCHNIA LASÓW W 2015 R. (cd.)  
Stan w dniu 31 XII  
FOREST AREAS IN 2015 (cont.)  
As of 31 XII

| WYSZCZEGÓLNIENIE<br>SPECIFICATION             | Ogółem<br>Grand total | Lasy publiczne Public forests |  |  |                                 | Lasy prywatne<br>Private forests |
|---|-----------------------|-------------------------------|--|--|---------------------------------|----------------------------------|
|   |                       | razem<br>total                | w tym of which   |  |                                 |                                  |
|   |                       |                               | własność Skarbu Państwa<br>owned by the State Treasury |  | własność gmin<br>owned by gmina |                                  |
|   |                       |                               | razem<br>total   | w tym w zarządzie<br>Lasów Państwowych<br>of which managed by<br>the State Forests |                                 |                                  |
| w ha in ha                                    |                       |                               |  |  |                                 |                                  |
| POWIAT JASIELSKI<br>(dok.) (cont.)            |                       |                               |  |  |                                 |                                  |
| Gminy wiejskie (dok.)<br>Rural gminas (cont.) |                       |                               |  |  |                                 |                                  |
| Nowy Żmigród .....                            | 3022,9                | 1545,5                        | 1483,2   | 426,8  | 62,3                            | 1477,4                           |
| Osiek Jasielski .....                         | 1771,3                | 866,6                         | 796,6  | 5,6  | 70,0                            | 904,7                            |
| Skolyszyn .....                               | 1745,4                | 616,5                         | 580,5  | 580,3  | 36,0                            | 1128,9                           |
| Tarnowiec .....                               | 1108,5                | 496,0                         | 454,5  | 453,7  | 41,5                            | 612,5                            |
| POWIAT KROŚNIENSKI.....                       | 33191,7               | 28400,7                       | 27156,0  | 25901,0  | 1242,7                          | 4791,0                           |
| Gminy miejsko-wiejskie<br>Urban-rural gminas  |                       |                               |  |  |                                 |                                  |
| Dukla .....                                   | 11916,6               | 10584,6                       | 10013,8  | 8864,0   | 569,1                           | 1332,0                           |
| miasto urban area .....                       | 202,4                 | 145,4                         | 143,8  | 143,8  | 1,6                             | 57,0                             |
| wieś rural area .....                         | 11714,2               | 10439,2                       | 9870,0   | 8720,2   | 567,5                           | 1275,0                           |
| Iwonicz-Zdrój .....                           | 937,7                 | 805,7                         | 776,2  | 774,4  | 29,4                            | 132,0                            |
| miasto urban area .....                       | 309,1                 | 300,1                         | 294,3  | 294,3  | 5,7                             | 9,0                              |
| wieś rural area .....                         | 628,6                 | 505,6                         | 481,9  | 480,1  | 23,7                            | 123,0                            |
| Jedlicze .....                                | 524,3                 | 442,3                         | 278,2  | 278,2  | 164,1                           | 82,0                             |
| miasto urban area .....                       | 48,0                  | 42,0                          | 40,4   | 40,4   | 1,6                             | 6,0                              |
| wieś rural area .....                         | 476,4                 | 400,4                         | 237,9  | 237,8  | 162,5                           | 76,0                             |
| Rymanów .....                                 | 6073,0                | 5395,0                        | 5240,3   | 5144,6   | 154,6                           | 678,0                            |
| miasto urban area .....                       | 1,0                   | -                             | -  | -  | -                               | 1,0                              |
| wieś rural area .....                         | 6072,0                | 5395,0                        | 5240,3   | 5144,6   | 154,6                           | 677,0                            |
| Gminy wiejskie<br>Rural gminas                |                       |                               |  |  |                                 |                                  |
| Chorkówka .....                               | 1552,9                | 571,9                         | 558,4  | 555,2  | 13,5                            | 981,0                            |
| Jaślińska .....                               | 6376,7                | 6045,7                        | 5852,8   | 5849,7   | 192,9                           | 331,0                            |
| Korczyn .....                                 | 3296,5                | 2867,5                        | 2860,9   | 2860,9   | 6,5                             | 429,0                            |
| Krościenko Wyzne.....                         | 63,9                  | 32,9                          | 32,9   | 32,7   | -                               | 31,0                             |
| Miejsce Piastowe .....                        | 354,1                 | 286,1                         | 267,0  | 266,3  | 19,1                            | 68,0                             |
| Wojaszówka .....                              | 2096,0                | 1369,0                        | 1275,5   | 1275,1   | 93,5                            | 727,0                            |
| POWIAT LESKI.....                             | 57259,8               | 54838,8                       | 52690,3  | 46901,8  | 2114,5                          | 2421,0                           |
| Gmina miejsko-wiejska<br>Urban-rural gmina    |                       |                               |  |  |                                 |                                  |
| Lesko .....                                   | 5340,0                | 4916,0                        | 4101,7   | 4098,8   | 814,3                           | 424,0                            |
| miasto urban area .....                       | 511,2                 | 511,2                         | 500,7  | 500,7  | 10,5                            | -                                |
| wieś rural area .....                         | 4828,8                | 4404,8                        | 3601,0   | 3598,1   | 803,8                           | 424,0                            |
| Gminy wiejskie<br>Rural gminas                |                       |                               |  |  |                                 |                                  |
| Baligród .....                                | 11012,1               | 10148,1                       | 9827,8   | 9799,3   | 320,3                           | 864,0                            |
| Cisna .....                                   | 25340,3               | 25231,3                       | 25192,7  | 19436,6  | 29,3                            | 109,0                            |
| Olszanica .....                               | 5174,1                | 4793,1                        | 4175,2   | 4174,3   | 593,3                           | 381,0                            |
| Solina .....                                  | 10393,3               | 9750,3                        | 9392,9   | 9392,9   | 357,4                           | 643,0                            |
| POWIAT SANOCKI .....                          | 63103,9               | 58209,9                       | 54181,3  | 54119,6  | 4028,6                          | 4894,0                           |
| Gmina miejska<br>Urban gmina                  |                       |                               |  |  |                                 |                                  |
| Sanok .....                                   | 1222,0                | 1175,4                        | 1035,5   | 1021,6   | 139,9                           | 46,6                             |

TABL. 3 (71). POWIERZCHNIA LASÓW W 2015 R. (cd.)

Stan w dniu 31 XII  
FOREST AREAS IN 2015 (cont.)  
As of 31 XII

| WYSZCZEGÓLNIENIE<br>SPECIFICATION                      | Ogółem<br>Grand total | Lasy publiczne Public forests |  |  |                                 | Lasy prywatne<br>Private forests |
|--|-----------------------|-------------------------------|--|--|---------------------------------|----------------------------------|
|  |                       | razem<br>total                | w tym of which   |  |                                 |                                  |
|  |                       |                               | własność Skarbu Państwa<br>owned by the State Treasury |  | własność gmin<br>owned by gmina |                                  |
|  |                       |                               | razem<br>total   | w tym w zarządzie<br>Lasów Państwowych<br>of which managed by<br>the State Forests |                                 |                                  |
| w ha in ha   |                       |                               |  |  |                                 |                                  |
| POWIAT SANOCKI (dok.)<br>(cont.)                       |                       |                               |  |  |                                 |                                  |
| Gmina miejsko-wiejska<br>Urban-rural gmina             |                       |                               |  |  |                                 |                                  |
| Zagórz .....   | 7632,6                | 6639,3                        | 5876,7   | 5872,3   | 762,7                           | 993,3                            |
| miasto urban area .....                                | 693,8                 | 545,5                         | 409,0  | 408,8  | 136,5                           | 148,3                            |
| wieś rural area .....                                  | 6938,8                | 6093,8                        | 5467,7   | 5463,5   | 626,1                           | 845,0                            |
| Gminy wiejskie<br>Rural gminas                         |                       |                               |  |  |                                 |                                  |
| Besko .....  | 262,5                 | 230,0                         | 223,9  | 223,8  | 6,1                             | 32,5                             |
| Bukowsko .....   | 5448,1                | 4461,3                        | 4092,7   | 4092,7   | 368,6                           | 986,8                            |
| Komańcza .....   | 32781,3               | 32094,6                       | 32064,3  | 32063,4  | 30,3                            | 686,7                            |
| Sanok .....  | 9178,9                | 7862,4                        | 5729,4   | 5716,9   | 2133,0                          | 1316,5                           |
| Tyrawa Wołoska .....                                   | 4109,1                | 3649,7                        | 3322,3   | 3322,0   | 327,4                           | 459,5                            |
| Zarszyn .....  | 2469,3                | 2097,3                        | 1836,6   | 1806,9   | 260,7                           | 372,1                            |
| Miasto na prawach powiatu:<br>City with powiat status: |                       |                               |  |  |                                 |                                  |
| Krosno .....   | 22,9                  | 0,2                           | -  | -  | 0,2                             | 22,7                             |
| <b>PODREGION PRZEMYSKI</b> .....                       | <b>152160,6</b>       | <b>135835,2</b>               | <b>123288,6</b>  | <b>122936,6</b>  | <b>12546,7</b>                  | <b>16325,4</b>                   |
| PRZEMYSKI SUBREGION                                    |                       |                               |  |  |                                 |                                  |
| POWIAT JAROSŁAWSKI .....                               | 22950,9               | 21379,2                       | 19668,2  | 19641,6  | 1711,0                          | 1571,7                           |
| Gminy miejskie<br>Urban gminas                         |                       |                               |  |  |                                 |                                  |
| Jarosław .....   | 18,8                  | 17,2                          | 1,9  | -  | 15,3                            | 1,6                              |
| Radywno .....  | 0,4                   | -                             | -  | -  | -                               | 0,4                              |
| Gmina miejsko-wiejska<br>Urban-rural gmina             |                       |                               |  |  |                                 |                                  |
| Pruchnik .....   | 1697,7                | 1425,0                        | 1367,7   | 1366,9   | 57,3                            | 272,7                            |
| miasto urban area .....                                | 352,3                 | 307,2                         | 281,7  | 281,6  | 25,5                            | 45,1                             |
| wieś rural area .....                                  | 1345,4                | 1117,8                        | 1086,0   | 1085,3   | 31,8                            | 227,6                            |
| Gminy wiejskie<br>Rural gminas                         |                       |                               |  |  |                                 |                                  |
| Chłopice .....   | 139,6                 | 133,1                         | 133,1  | 133,1  | -                               | 6,5                              |
| Jarosław .....   | 340,8                 | 260,9                         | 217,9  | 217,5  | 43,0                            | 79,9                             |
| Laszki .....   | 2642,3                | 2489,2                        | 2047,3   | 2047,1   | 441,9                           | 153,1                            |
| Pawłosiów .....  | 447,9                 | 438,4                         | 371,0  | 370,9  | 67,3                            | 9,5                              |
| Radywno .....  | 2948,7                | 2651,5                        | 2500,5   | 2491,1   | 151,0                           | 297,3                            |
| Rokietnica .....                                       | 1684,4                | 1640,9                        | 1556,5   | 1556,3   | 84,4                            | 43,5                             |
| Rożwienica .....                                       | 1369,8                | 1308,5                        | 1254,9   | 1252,7   | 53,6                            | 61,3                             |
| Wiązownica .....                                       | 11660,4               | 11014,6                       | 10217,5  | 10206,0  | 797,1                           | 645,9                            |
| POWIAT LUBACZOWSKI .....                               | 62940,0               | 56792,6                       | 50085,5  | 49951,4  | 6707,1                          | 6147,4                           |
| Gmina miejska<br>Urban gmina                           |                       |                               |  |  |                                 |                                  |
| Lubaczów .....   | 291,1                 | 254,5                         | 254,5  | 249,5  | -                               | 36,6                             |

TABL. 3 (71). POWIERZCHNIA LASÓW W 2015 R. (cd.)  
Stan w dniu 31 XII  
FOREST AREAS IN 2015 (cont.)  
As of 31 XII

| WYSZCZEGÓLNIENIE<br>SPECIFICATION            | Ogółem<br>Grand total | Lasy publiczne Public forests |  |  |                                 | Lasy prywatne<br>Private forests |
|--|-----------------------|-------------------------------|--|--|---------------------------------|----------------------------------|
|  |                       | razem<br>total                | w tym of which   |  | własność gmin<br>owned by gmina |                                  |
|  |                       |                               | własność Skarbu Państwa<br>owned by the State Treasury |  |                                 |                                  |
|  |                       |                               | razem<br>total   | w tym w zarządzie<br>Lasów Państwowych<br>of which managed by<br>the State Forests |                                 |                                  |
| w ha in ha                                   |                       |                               |  |  |                                 |                                  |
| POWIAT LUBACZOWSKI<br>(dok.) (cont.)         |                       |                               |  |  |                                 |                                  |
| Gminy miejsko-wiejskie<br>Urban-rural gminas |                       |                               |  |  |                                 |                                  |
| Cieszanów .....                              | 8585,3                | 8145,2                        | 7314,4   | 7302,0   | 830,8                           | 440,1                            |
| miasto urban area .....                      | 164,2                 | 139,0                         | 6,9  | 6,9  | 132,1                           | 25,2                             |
| wieś rural area .....                        | 8421,1                | 8006,2                        | 7307,5   | 7295,1   | 698,7                           | 414,9                            |
| Narol .....                                  | 11549,4               | 9801,5                        | 8666,2   | 8624,7   | 1135,3                          | 1747,9                           |
| miasto urban area .....                      | 427,6                 | 268,9                         | 189,1  | 185,5  | 79,8                            | 158,7                            |
| wieś rural area .....                        | 11121,8               | 9532,6                        | 8477,1   | 8439,2   | 1055,5                          | 1589,2                           |
| Oleszyce .....                               | 7349,6                | 6956,1                        | 6193,1   | 6191,2   | 763,0                           | 393,5                            |
| miasto urban area .....                      | 5,6                   | -                             | -  | -  | -                               | 5,6                              |
| wieś rural area .....                        | 7344,1                | 6956,1                        | 6193,1   | 6191,2   | 763,0                           | 388,0                            |
| Gminy wiejskie<br>Rural gminas               |                       |                               |  |  |                                 |                                  |
| Horyniec-Zdrój .....                         | 11836,6               | 10946,2                       | 10186,7  | 10153,4  | 759,5                           | 890,4                            |
| Lubaczów .....                               | 8224,2                | 7400,3                        | 6407,2   | 6390,8   | 993,1                           | 823,9                            |
| Stary Dzików .....                           | 6914,1                | 6323,5                        | 4797,7   | 4793,4   | 1525,8                          | 590,6                            |
| Wielkie Oczy .....                           | 8189,7                | 6965,4                        | 6265,8   | 6246,4   | 699,6                           | 1224,3                           |
| POWIAT PRZEMYSKI .....                       | 48338,3               | 43241,2                       | 40628,8  | 40494,7  | 2612,5                          | 5097,1                           |
| Gminy wiejskie<br>Rural gminas               |                       |                               |  |  |                                 |                                  |
| Bircza .....                                 | 15478,8               | 14381,5                       | 13782,1  | 13770,7  | 599,4                           | 1097,3                           |
| Dubiecko .....                               | 6215,0                | 3990,7                        | 3827,4   | 3739,9   | 163,3                           | 2224,3                           |
| Fredropol .....                              | 8395,9                | 8086,9                        | 7510,4   | 7507,5   | 576,4                           | 309,0                            |
| Krasiczyn .....                              | 7718,9                | 7519,4                        | 7120,2   | 7111,9   | 399,2                           | 199,5                            |
| Krzywcza .....                               | 4514,8                | 3684,9                        | 3061,9   | 3039,7   | 623,0                           | 830,0                            |
| Medyka .....                                 | 153,4                 | 37,4                          | 34,0   | 34,0   | 3,4                             | 116,0                            |
| Orły .....                                   | 152,5                 | 116,5                         | 116,5  | 116,5  | -                               | 36,0                             |
| Przemysł .....                               | 3638,2                | 3452,2                        | 3252,5   | 3252,2   | 199,7                           | 186,0                            |
| Stubno .....                                 | 1031,1                | 1007,1                        | 988,2  | 987,6  | 18,9                            | 24,0                             |
| Żurawica .....                               | 1039,7                | 964,7                         | 935,7  | 934,6  | 29,1                            | 75,0                             |
| POWIAT PRZEWORSKI .....                      | 16782,7               | 14126,0                       | 12712,9  | 12655,9  | 1413,1                          | 2656,7                           |
| Gmina miejska<br>Urban gmina                 |                       |                               |  |  |                                 |                                  |
| Przeworsk .....                              | 7,1                   | 5,0                           | 0,0  | 0,0  | 5,0                             | 2,0                              |
| Gminy miejsko-wiejskie<br>Urban-rural gminas |                       |                               |  |  |                                 |                                  |
| Kańczuga .....                               | 1618,0                | 1381,9                        | 1316,8   | 1309,7   | 65,1                            | 236,2                            |
| miasto urban area .....                      | 7,9                   | -                             | -  | -  | -                               | 7,9                              |
| wieś rural area .....                        | 1610,1                | 1381,9                        | 1316,8   | 1309,7   | 65,1                            | 228,2                            |
| Sieniawa .....                               | 5134,8                | 4674,7                        | 4201,5   | 4199,8   | 473,3                           | 460,1                            |
| miasto urban area .....                      | 7,3                   | -                             | -  | -  | -                               | 7,3                              |
| wieś rural area .....                        | 5127,4                | 4674,7                        | 4201,5   | 4199,8   | 473,3                           | 452,7                            |



TABL. 3 (71). POWIERZCHNIA LASÓW W 2015 R. (cd.)

Stan w dniu 31 XII  
FOREST AREAS IN 2015 (cont.)  
As of 31 XII

| WYSZCZEGÓLNIENIE<br>SPECIFICATION                      | Ogółem<br>Grand total | Lasy publiczne Public forests |  |  |                                 | Lasy prywatne<br>Private forests |
|--|-----------------------|-------------------------------|--|--|---------------------------------|----------------------------------|
|  |                       | razem<br>total                | w tym of which   |  |                                 |                                  |
|  |                       |                               | własność Skarbu Państwa<br>owned by the State Treasury |  | własność gmin<br>owned by gmina |                                  |
|  |                       |                               | razem<br>total   | w tym w zarządzie<br>Lasów Państwowych<br>of which managed by<br>the State Forests |                                 |                                  |
| w ha in ha   |                       |                               |  |  |                                 |                                  |
| <b>POWIAT PRZEWORSKI</b><br>(dok.) (cont.)             |                       |                               |  |  |                                 |                                  |
| Gminy wiejskie<br>Rural gminas                         |                       |                               |  |  |                                 |                                  |
| Adamówka .....   | 6446,7                | 5783,6                        | 5087,9   | 5086,5   | 695,7                           | 663,1                            |
| Gać .....  | 3,5                   | -                             | -  | -  | -                               | 3,5                              |
| Jawornik Polski .....                                  | 1798,2                | 873,1                         | 727,3  | 683,3  | 145,8                           | 925,1                            |
| Przeworsk .....  | 138,8                 | 84,8                          | 84,8   | 84,4   | -                               | 54,0                             |
| Tryńcza .....  | 1165,2                | 872,7                         | 844,5  | 842,1  | 28,2                            | 292,5                            |
| Zarzeczce .....  | 470,6                 | 450,2                         | 450,2  | 450,2  | -                               | 20,4                             |
| Miasto na prawach powiatu:<br>City with powiat status: |                       |                               |  |  |                                 |                                  |
| Przemysł .....   | 1148,8                | 296,2                         | 193,1  | 193,1  | 103,1                           | 852,5                            |
| <b>PODREGION RZESZOWSKI</b> .....                      | <b>93203,5</b>        | <b>58622,2</b>                | <b>57173,0</b>   | <b>56727,8</b>   | <b>1446,2</b>                   | <b>34581,3</b>                   |
| RZESZOWSKI SUBREGION                                   |                       |                               |  |  |                                 |                                  |
| <b>POWIAT KOLBUSZOWSKI</b> .....                       | <b>27795,0</b>        | <b>20117,0</b>                | <b>19342,7</b>   | <b>19291,0</b>   | <b>771,3</b>                    | <b>7678,0</b>                    |
| Gmina miejsko-wiejska<br>Urban-rural gmina             |                       |                               |  |  |                                 |                                  |
| Kolbuszowa .....                                       | 3951,6                | 2813,6                        | 2758,6   | 2732,4   | 52,0                            | 1138,0                           |
| miasto urban area .....                                | 39,5                  | 31,7                          | 6,7  | 4,3  | 25,0                            | 7,8                              |
| wieś rural area .....                                  | 3912,2                | 2782,0                        | 2752,0   | 2728,1   | 27,0                            | 1130,2                           |
| Gminy wiejskie<br>Rural gminas                         |                       |                               |  |  |                                 |                                  |
| Cmolas .....   | 6115,8                | 4203,8                        | 4172,1   | 4167,0   | 31,7                            | 1912,0                           |
| Dzikowiec .....  | 4855,1                | 3632,1                        | 3534,6   | 3533,4   | 97,5                            | 1223,0                           |
| Majdan Królewski .....                                 | 6470,8                | 5367,8                        | 5135,0   | 5127,5   | 232,8                           | 1103,0                           |
| Niwiska .....  | 4365,2                | 3266,2                        | 3225,3   | 3223,0   | 40,9                            | 1099,0                           |
| Raniżów .....  | 2036,4                | 833,4                         | 517,0  | 507,6  | 316,4                           | 1203,0                           |
| <b>POWIAT ŁAŃCUCKI</b> .....                           | <b>9398,4</b>         | <b>6874,4</b>                 | <b>6695,0</b>  | <b>6670,4</b>  | <b>179,4</b>                    | <b>2524,0</b>                    |
| Gmina miejska<br>Urban gmina                           |                       |                               |  |  |                                 |                                  |
| Łańcut .....   | 35,4                  | 35,4                          | -  | -  | 35,4                            | -                                |
| Gminy wiejskie<br>Rural gminas                         |                       |                               |  |  |                                 |                                  |
| Białobrzegi .....                                      | 798,6                 | 746,6                         | 745,8  | 745,7  | 0,8                             | 52,0                             |
| Czarna .....   | 2393,7                | 2142,7                        | 2135,8   | 2133,8   | 6,9                             | 251,0                            |
| Łańcut .....   | 631,7                 | 266,7                         | 265,0  | 256,9  | 1,7                             | 365,0                            |
| Markowa .....  | 1540,4                | 1401,4                        | 1294,8   | 1289,4   | 106,6                           | 139,0                            |
| Rakszawa .....   | 2780,7                | 1774,7                        | 1756,7   | 1754,0   | 18,0                            | 1006,0                           |
| Żółynia .....  | 1218,0                | 507,0                         | 497,0  | 490,7  | 10,0                            | 711,0                            |

TABL. 3 (71). POWIERZCHNIA LASÓW W 2015 R. (cd.)  
Stan w dniu 31 XII  
FOREST AREAS IN 2015 (cont.)  
As of 31 XII

| WYSZCZEGÓLNIENIE<br>SPECIFICATION                   | Ogółem<br>Grand total | Lasy publiczne <i>Public forests</i> |   |  |  | Lasy prywatne<br><i>Private forests</i> |
|---|-----------------------|--------------------------------------|---|--|--|---|
|   |                       | razem<br>total                       | w tym <i>of which</i>   |  |  |   |
|   |                       |                                      | własność Skarbu Państwa<br><i>owned by the State Treasury</i> |  | własność gmin<br><i>owned by gmina</i> |   |
|   |                       |                                      | razem<br>total  | w tym w zarządzie<br>Lasów Państwowych<br><i>of which managed by<br/>the State Forests</i> |  |   |
| w ha <i>in ha</i>                                   |                       |                                      |   |  |  |   |
| POWIAT ROPCZYCKO-<br>-SĘDZISZOWSKI .....            | 13791,6               | 6746,6                               | 6713,8  | 6688,2   | 32,8                                   | 7045,0                                  |
| Gminy miejsko-wiejskie<br><i>Urban-rural gminas</i> |                       |                                      |   |  |  |   |
| Ropczyce .....                                      | 2631,0                | 932,0                                | 932,0   | 930,3  | -                                      | 1699,0                                  |
| miasto <i>urban area</i> .....                      | 436,2                 | 6,2                                  | 6,2   | 5,6  | -                                      | 430,0                                   |
| wieś <i>rural area</i> .....                        | 2194,7                | 925,7                                | 925,7   | 924,7  | -                                      | 1269,0                                  |
| Sędziszów Małopolski .....                          | 4277,6                | 2462,6                               | 2456,3  | 2440,4   | 6,3                                    | 1815,0                                  |
| miasto <i>urban area</i> .....                      | 2,3                   | 0,3                                  | -   | -  | 0,3                                    | 2,0                                     |
| wieś <i>rural area</i> .....                        | 4275,3                | 2462,3                               | 2456,3  | 2440,4   | 6,0                                    | 1813,0                                  |
| Gminy wiejskie<br><i>Rural gminas</i>               |                       |                                      |   |  |  |   |
| Iwierzycy .....                                     | 970,3                 | 304,3                                | 304,3   | 303,0  | -                                      | 666,0                                   |
| Ostrów .....  | 3859,0                | 2500,0                               | 2473,5  | 2469,3   | 26,5                                   | 1359,0                                  |
| Wielopole Skrzyńskie .....                          | 2053,7                | 547,7                                | 547,7   | 545,2  | -                                      | 1506,0                                  |
| POWIAT RZESZOWSKI .....                             | 27580,3               | 18872,0                              | 18503,9   | 18220,4  | 368,0                                  | 8708,3                                  |
| Gmina miejska<br><i>Urban gmina</i>                 |                       |                                      |   |  |  |   |
| Dynów .....   | 285,7                 | 134,5                                | 119,5   | 111,3  | 15,0                                   | 151,2                                   |
| Gminy miejsko-wiejskie<br><i>Urban-rural gminas</i> |                       |                                      |   |  |  |   |
| Błażowa .....                                       | 3491,4                | 2131,8                               | 2126,8  | 2062,0   | 5,0                                    | 1359,6                                  |
| miasto <i>urban area</i> .....                      | 25,6                  | 13,0                                 | 11,0  | 6,0  | 2,0                                    | 12,6                                    |
| wieś <i>rural area</i> .....                        | 3465,8                | 2118,8                               | 2115,8  | 2056,1   | 3,0                                    | 1347,0                                  |
| Boguchwała .....                                    | 1096,8                | 894,8                                | 884,8   | 881,3  | 10,0                                   | 202,0                                   |
| wieś <i>rural area</i> .....                        | 1096,8                | 894,8                                | 884,8   | 881,3  | 10,0                                   | 202,0                                   |
| Głogów Małopolski .....                             | 5042,1                | 4225,2                               | 4070,7  | 4047,5   | 154,5                                  | 816,9                                   |
| miasto <i>urban area</i> .....                      | 561,4                 | 471,1                                | 454,8   | 454,5  | 16,2                                   | 90,3                                    |
| wieś <i>rural area</i> .....                        | 4480,7                | 3754,2                               | 3615,9  | 3593,1   | 138,3                                  | 726,6                                   |
| Sokołów Małopolski .....                            | 3244,7                | 2246,1                               | 2237,4  | 2219,3   | 8,7                                    | 998,6                                   |
| miasto <i>urban area</i> .....                      | 44,2                  | 11,4                                 | 11,4  | 11,2   | -                                      | 32,9                                    |
| wieś <i>rural area</i> .....                        | 3200,5                | 2234,8                               | 2226,1  | 2208,1   | 8,7                                    | 965,7                                   |
| Tyczyn .....  | 1083,1                | 628,0                                | 628,0   | 620,9  | -                                      | 455,1                                   |
| miasto <i>urban area</i> .....                      | 67,0                  | 2,0                                  | 2,0   | 1,5  | -                                      | 65,1                                    |
| wieś <i>rural area</i> .....                        | 1016,1                | 626,1                                | 626,1   | 619,4  | -                                      | 390,0                                   |
| Gminy wiejskie<br><i>Rural gminas</i>               |                       |                                      |   |  |  |   |
| Chmielnik .....                                     | 1075,6                | 261,4                                | 261,0   | 256,5  | 0,4                                    | 814,2                                   |
| Dynów .....   | 4239,3                | 2575,4                               | 2484,4  | 2385,9   | 91,0                                   | 1663,9                                  |
| Hyzne .....   | 1297,6                | 884,6                                | 841,2   | 833,2  | 43,4                                   | 413,0                                   |
| Kamień .....  | 1793,3                | 1029,5                               | 1025,3  | 1023,7   | 4,2                                    | 763,9                                   |
| Krasne .....  | 159,3                 | 69,1                                 | 69,1  | 67,4   | -                                      | 90,2                                    |
| Lubenia .....                                       | 1515,3                | 942,2                                | 939,4   | 900,6  | 2,8                                    | 573,1                                   |
| Świlcza .....                                       | 2267,4                | 2206,1                               | 2195,1  | 2190,8   | 11,0                                   | 61,3                                    |
| Trzebownisko .....                                  | 988,6                 | 643,4                                | 621,3   | 620,0  | 22,1                                   | 345,3                                   |

TABL. 3 (71). POWIERZCHNIA LASÓW W 2015 R. (cd.)

Stan w dniu 31 XII  
FOREST AREAS IN 2015 (cont.)  
As of 31 XII

| WYSZCZEGÓLNIENIE<br>SPECIFICATION                       | Ogółem<br>Grand total | Lasy publiczne Public forests |  |  |                                 | Lasy prywatne<br>Private forests |
|---|-----------------------|-------------------------------|--|--|---------------------------------|----------------------------------|
|   |                       | razem<br>total                | w tym of which   |  |                                 |                                  |
|   |                       |                               | własność Skarbu Państwa<br>owned by the State Treasury |  | własność gmin<br>owned by gmina |                                  |
|   |                       |                               | razem<br>total   | w tym w zarządzie<br>Lasów Państwowych<br>of which managed by<br>the State Forests |                                 |                                  |
| w ha in ha  |                       |                               |  |  |                                 |                                  |
| POWIAT STRZYŻÓWSKI .....                                | 14333,1               | 5840,1                        | 5754,4   | 5699,2   | 85,7                            | 8493,0                           |
| Gmina miejsko-wiejska<br>Urban-rural gmina              |                       |                               |  |  |                                 |                                  |
| Strzyżów .....  | 3932,1                | 1683,1                        | 1683,1   | 1660,6   | -                               | 2249,0                           |
| miasto urban area .....                                 | 212,0                 | 109,0                         | 109,0  | 109,0  | -                               | 103,0                            |
| wieś rural area .....                                   | 3720,1                | 1574,1                        | 1574,1   | 1551,7   | -                               | 2146,0                           |
| Gminy wiejskie<br>Rural gminas                          |                       |                               |  |  |                                 |                                  |
| Czudec .....  | 2302,2                | 1207,2                        | 1193,3   | 1186,1   | 13,9                            | 1095,0                           |
| Frysztak .....  | 2925,4                | 1035,4                        | 973,8  | 967,9  | 61,6                            | 1890,0                           |
| Niebylec .....  | 2872,4                | 1004,4                        | 999,4  | 990,2  | 5,0                             | 1868,0                           |
| Wiśniowa .....  | 2301,1                | 910,1                         | 904,9  | 894,4  | 5,2                             | 1391,0                           |
| Miasto na prawach powiatu:<br>City with powiat status:  |                       |                               |  |  |                                 |                                  |
| Rzeszów .....   | 305,2                 | 172,2                         | 163,2  | 158,6  | 9,0                             | 133,0                            |
| <b>PODREGION TARNOBRZESKI</b><br>TARNOBRZESKI SUBREGION | <b>153358,8</b>       | <b>112768,5</b>               | <b>107367,4</b>  | <b>106307,2</b>  | <b>5401,1</b>                   | <b>40590,3</b>                   |
| POWIAT DĘBICKI .....                                    | 19891,7               | 11645,9                       | 11422,9  | 11362,9  | 223,1                           | 8245,7                           |
| Gmina miejska<br>Urban gmina                            |                       |                               |  |  |                                 |                                  |
| Dębica .....  | 714,5                 | 582,5                         | 582,5  | 566,3  | -                               | 132,0                            |
| Gminy miejsko-wiejskie<br>Urban-rural gminas            |                       |                               |  |  |                                 |                                  |
| Brzostek .....  | 3208,2                | 1339,8                        | 1315,6   | 1314,3   | 24,1                            | 1868,4                           |
| miasto urban area .....                                 | 14,1                  | 1,1                           | -  | -  | 1,1                             | 13,0                             |
| wieś rural area .....                                   | 3194,1                | 1338,7                        | 1315,6   | 1314,3   | 23,1                            | 1855,4                           |
| Pilzno .....  | 4152,2                | 2061,3                        | 1958,4   | 1957,5   | 102,9                           | 2090,9                           |
| miasto urban area .....                                 | 112,7                 | 4,8                           | 0,4  | -  | 4,4                             | 107,9                            |
| wieś rural area .....                                   | 4039,5                | 2056,5                        | 1958,0   | 1957,5   | 98,5                            | 1983,0                           |
| Gminy wiejskie<br>Rural gminas                          |                       |                               |  |  |                                 |                                  |
| Czarna .....  | 5269,7                | 4092,0                        | 4041,6   | 4040,3   | 50,4                            | 1177,7                           |
| Dębica .....  | 4070,7                | 3150,7                        | 3144,1   | 3117,2   | 6,6                             | 919,9                            |
| Jodłowa .....   | 1423,0                | 25,4                          | 7,8  | 7,8  | 17,5                            | 1397,7                           |
| Żyraków .....   | 1053,4                | 394,3                         | 372,8  | 359,6  | 21,5                            | 659,1                            |
| POWIAT LEŻAJSKI .....                                   | 18792,3               | 13310,7                       | 11683,0  | 11240,8  | 1627,7                          | 5481,6                           |
| Gmina miejska<br>Urban gmina                            |                       |                               |  |  |                                 |                                  |
| Leżajsk .....   | 462,4                 | 253,5                         | 247,6  | 247,2  | 5,9                             | 208,9                            |

TABL. 3 (71). POWIERZCHNIA LASÓW W 2015 R. (cd.)  
Stan w dniu 31 XII  
FOREST AREAS IN 2015 (cont.)  
As of 31 XII

| WYSZCZEGÓLNIENIE<br>SPECIFICATION            | Ogółem<br>Grand total | Lasy publiczne Public forests |  |  |                                 | Lasy prywatne<br>Private forests |
|--|-----------------------|-------------------------------|--|--|---------------------------------|----------------------------------|
|  |                       | razem<br>total                | w tym of which   |  |                                 |                                  |
|  |                       |                               | własność Skarbu Państwa<br>owned by the State Treasury |  | własność gmin<br>owned by gmina |                                  |
|  |                       |                               | razem<br>total   | w tym w zarządzie<br>Lasów Państwowych<br>of which managed by<br>the State Forests |                                 |                                  |
| w ha in ha                                   |                       |                               |  |  |                                 |                                  |
| POWIAT LEŻAJSKI (dok.)<br>(cont.)            |                       |                               |  |  |                                 |                                  |
| Gmina miejsko-wiejska<br>Urban-rural gmina   |                       |                               |  |  |                                 |                                  |
| Nowa Sarzyna .....                           | 4845,1                | 3275,2                        | 3093,3   | 2686,0   | 181,9                           | 1570,0                           |
| miasto urban area .....                      | 477,4                 | 461,2                         | 460,0  | 55,0   | 1,2                             | 16,2                             |
| wieś rural area .....                        | 4367,7                | 2813,9                        | 2633,2   | 2631,1   | 180,7                           | 1553,8                           |
| Gminy wiejskie<br>Rural gminas               |                       |                               |  |  |                                 |                                  |
| Grodzisko Dolne .....                        | 1973,8                | 1314,0                        | 1268,0   | 1266,1   | 46,0                            | 659,8                            |
| Kuryłówka .....                              | 5930,2                | 4538,4                        | 3375,1   | 3369,7   | 1163,3                          | 1391,8                           |
| Leżajsk .....                                | 5580,8                | 3929,7                        | 3699,1   | 3671,8   | 230,6                           | 1651,1                           |
| POWIAT MIELECKI .....                        | 21380,5               | 15645,5                       | 15126,5  | 15073,0  | 519,0                           | 5735,0                           |
| Gmina miejska<br>Urban gmina                 |                       |                               |  |  |                                 |                                  |
| Mielec .....                                 | 655,6                 | 501,6                         | 490,8  | 490,8  | 10,8                            | 154,0                            |
| Gminy miejsko-wiejskie<br>Urban-rural gminas |                       |                               |  |  |                                 |                                  |
| Przeclaw .....                               | 5507,9                | 4622,9                        | 4617,9   | 4609,4   | 5,0                             | 885,0                            |
| miasto urban area .....                      | 926,4                 | 891,4                         | 891,4  | 891,2  | -                               | 35,0                             |
| wieś rural area .....                        | 4581,5                | 3731,5                        | 3726,5   | 3718,2   | 5,0                             | 850,0                            |
| Radomyśl Wielki .....                        | 3987,2                | 1752,2                        | 1722,7   | 1698,2   | 29,5                            | 2235,0                           |
| miasto urban area .....                      | 56,6                  | 21,6                          | 21,0   | 21,0   | 0,6                             | 35,0                             |
| wieś rural area .....                        | 3930,6                | 1730,6                        | 1701,7   | 1677,2   | 28,9                            | 2200,0                           |
| Gminy wiejskie<br>Rural gminas               |                       |                               |  |  |                                 |                                  |
| Borowa .....                                 | 80,1                  | 0,1                           | 0,1  | -  | -                               | 80,0                             |
| Czermin .....                                | 1048,2                | 705,2                         | 649,5  | 647,8  | 55,7                            | 343,0                            |
| Gawłuszowice .....                           | 148,2                 | 9,2                           | 5,0  | 4,7  | 4,2                             | 139,0                            |
| Mielec .....                                 | 4945,0                | 4572,0                        | 4560,6   | 4548,3   | 11,5                            | 373,0                            |
| Padew Narodowa .....                         | 868,9                 | 473,9                         | 358,9  | 355,3  | 115,0                           | 395,0                            |
| Tuszów Narodowy .....                        | 3054,8                | 2439,8                        | 2175,1   | 2172,5   | 264,7                           | 615,0                            |
| Wadowice Górne .....                         | 1084,7                | 568,7                         | 546,0  | 546,0  | 22,7                            | 516,0                            |
| POWIAT NIŻAŃSKI .....                        | 32611,0               | 21139,0                       | 20712,9  | 20600,4  | 426,1                           | 11472,0                          |
| Gminy miejsko-wiejskie<br>Urban-rural gminas |                       |                               |  |  |                                 |                                  |
| Nisko .....                                  | 7273,3                | 6365,3                        | 6297,3   | 6296,0   | 68,0                            | 908,0                            |
| miasto urban area .....                      | 3626,7                | 3228,7                        | 3197,7   | 3196,4   | 31,0                            | 398,0                            |
| wieś rural area .....                        | 3646,6                | 3136,6                        | 3099,6   | 3099,6   | 37,0                            | 510,0                            |
| Rudnik nad Sanem .....                       | 3865,5                | 2868,5                        | 2845,9   | 2831,6   | 22,6                            | 997,0                            |
| miasto urban area .....                      | 1921,0                | 1294,0                        | 1271,9   | 1258,6   | 22,1                            | 627,0                            |
| wieś rural area .....                        | 1944,5                | 1574,5                        | 1574,0   | 1573,0   | 0,5                             | 370,0                            |
| Ulanów .....                                 | 4753,9                | 3218,9                        | 2962,6   | 2959,1   | 256,3                           | 1535,0                           |
| miasto urban area .....                      | 358,6                 | 203,6                         | 2,6  | 0,4  | 201,0                           | 155,0                            |
| wieś rural area .....                        | 4395,2                | 3015,2                        | 2959,9   | 2958,7   | 55,3                            | 1380,0                           |

TABL. 3 (71). POWIERZCHNIA LASÓW W 2015 R. (dok.)

Stan w dniu 31 XII  
FOREST AREAS IN 2015 (cont.)  
As of 31 XII

| WYSZCZEGÓLNIENIE<br>SPECIFICATION                      | Ogółem<br>Grand total | Lasy publiczne Public forests |  |  |                                 | Lasy prywatne<br>Private forests |
|--|-----------------------|-------------------------------|--|--|---------------------------------|----------------------------------|
|  |                       | razem<br>total                | w tym of which   |  |                                 |                                  |
|  |                       |                               | własność Skarbu Państwa<br>owned by the State Treasury |  | własność gmin<br>owned by gmina |                                  |
|  |                       |                               | razem<br>total   | w tym w zarządzie<br>Lasów Państwowych<br>of which managed by<br>the State Forests |                                 |                                  |
| w ha in ha   |                       |                               |  |  |                                 |                                  |
| POWIAT NIŻAŃSKI (dok.)<br>(cont.)                      |                       |                               |  |  |                                 |                                  |
| Gminy wiejskie<br>Rural gminas                         |                       |                               |  |  |                                 |                                  |
| Harasliki .....  | 8797,4                | 4515,4                        | 4495,9   | 4409,3   | 19,6                            | 4282,0                           |
| Jarocin .....  | 3690,6                | 1338,6                        | 1337,0   | 1336,2   | 1,6                             | 2352,0                           |
| Jeżowe .....   | 3762,8                | 2687,8                        | 2637,0   | 2637,0   | 50,8                            | 1075,0                           |
| Krzyszów .....   | 467,6                 | 144,6                         | 137,4  | 131,4  | 7,2                             | 323,0                            |
| POWIAT STALOWOWOLSKI .....                             | 42390,3               | 34895,3                       | 33643,5  | 33412,3  | 1251,8                          | 7495,0                           |
| Gmina miejska<br>Urban gmina                           |                       |                               |  |  |                                 |                                  |
| Stalowa Wola .....                                     | 4788,7                | 4756,7                        | 4600,0   | 4547,8   | 156,8                           | 32,0                             |
| Gmina miejsko-wiejska<br>Urban-rural gmina             |                       |                               |  |  |                                 |                                  |
| Zaklików .....   | 12935,1               | 8979,1                        | 8932,2   | 8771,4   | 46,9                            | 3956,0                           |
| miasto urban area.....                                 | 354,0                 | 3,0                           | 0,1  | -  | 2,9                             | 351,0                            |
| wieś rural area .....                                  | 12581,1               | 8976,1                        | 8932,2   | 8771,4   | 44,0                            | 3605,0                           |
| Gminy wiejskie<br>Rural gminas                         |                       |                               |  |  |                                 |                                  |
| Bojanów .....  | 10422,8               | 8443,8                        | 8380,2   | 8375,4   | 63,6                            | 1979,0                           |
| Pyszcznica .....                                       | 8476,2                | 7293,2                        | 7035,6   | 7027,6   | 257,6                           | 1183,0                           |
| Radomyśl nad Sanem .....                               | 4586,4                | 4338,4                        | 3722,6   | 3717,6   | 615,8                           | 248,0                            |
| Zaleszany .....  | 1181,1                | 1084,1                        | 972,9  | 972,6  | 111,2                           | 97,0                             |
| POWIAT TARNOBRZESKI .....                              | 17662,2               | 15661,2                       | 14494,8  | 14334,1  | 1166,4                          | 2001,0                           |
| Gminy miejsko-wiejskie<br>Urban-rural gminas           |                       |                               |  |  |                                 |                                  |
| Baranów Sandomierski .....                             | 3081,2                | 2264,2                        | 2143,2   | 2139,6   | 121,0                           | 817,0                            |
| miasto urban area.....                                 | 42,3                  | 42,3                          | 29,3   | 29,3   | 13,0                            | -                                |
| wieś rural area .....                                  | 3038,9                | 2221,9                        | 2113,9   | 2110,3   | 108,0                           | 817,0                            |
| Nowa Dęba .....  | 6429,0                | 6100,1                        | 5826,5   | 5689,5   | 273,6                           | 328,9                            |
| miasto urban area.....                                 | 540,0                 | 431,1                         | 380,8  | 270,2  | 50,3                            | 108,9                            |
| wieś rural area .....                                  | 5889,1                | 5669,1                        | 5445,8   | 5419,3   | 223,3                           | 220,0                            |
| Gminy wiejskie<br>Rural gminas                         |                       |                               |  |  |                                 |                                  |
| Gorzyce .....  | 1007,4                | 838,8                         | 593,0  | 588,9  | 245,8                           | 168,6                            |
| Grębów .....   | 7144,6                | 6458,1                        | 5932,1   | 5916,1   | 526,0                           | 686,5                            |
| Miasto na prawach powiatu:<br>City with powiat status: |                       |                               |  |  |                                 |                                  |
| Tarnobrzeg.....  | 630,8                 | 470,8                         | 283,8  | 283,7  | 187,0                           | 160,0                            |

TABL. 4 (72). GRUNTY NIELEŚNE ZALESIONE I PRZEZNACZONE DO ZALESIENIA W 2015 R.  
NON-FOREST LAND AFFORESTED AND DESIGNATED FOR AFFORESTATION IN 2015

| WYSZCZEGÓLNIENIE<br>SPECIFICATION                   | Zalesienia gruntów nieleśnych <sup>a</sup><br>Afforestations of non-forest land <sup>a</sup> |                     |  |                     | Powierzchnia gruntów nieleśnych przeznaczonych do zalesienia (stan w dniu 31 XII)<br>Non-forest land designated for afforestation (as of 31 XII) |  |
|---|--|---------------------|--|---------------------|--|--|
|   | ogółem<br>Grand total  | publiczne<br>public |  | prywatne<br>private | razem<br>total   | w tym w zarządzie Lasów Państwowych<br>of which managed by the State Forests |
|   |  | razem<br>total      | w tym w zarządzie Lasów Państwowych<br>of which managed by the State Forests |                     |  |  |
|   | w ha in ha   |                     |  |                     |  |  |
| <b>WOJEWÓDZTWO</b> .....                            | <b>268,7</b>   | <b>37,6</b>         | <b>34,8</b>  | <b>231,1</b>        | <b>84,7</b>  | <b>84,7</b>  |
| <i>VOIVODSHIP</i>                                   |  |                     |  |                     |  |  |
| <b>PODREGION KROŚNIEŃSKI</b> .....                  | <b>25,3</b>  | <b>1,7</b>          | <b>0,7</b>   | <b>23,7</b>         | -  | -  |
| <i>KROŚNIEŃSKI SUBREGION</i>                        |  |                     |  |                     |  |  |
| <b>POWIAT BRZÓWOWSKI</b> .....                      | <b>17,6</b>  | <b>1,7</b>          | <b>0,7</b>   | <b>15,9</b>         | -  | -  |
| Gmina miejsko-wiejska<br><i>Urban-rural gmina</i>   |  |                     |  |                     |  |  |
| Brzozów .....                                       | 0,5  | -                   | -  | 0,5                 | -  | -  |
| wieś <i>urban area</i> .....                        | 0,5  | -                   | -  | 0,5                 | -  | -  |
| Gminy wiejskie<br><i>Rural gminas</i>               |  |                     |  |                     |  |  |
| Domaradz .....                                      | 1,2  | 0,7                 | 0,7  | 0,6                 | -  | -  |
| Dydnia .....  | 6,5  | 1,0                 | -  | 5,5                 | -  | -  |
| Nozdrzec .....                                      | 9,2  | -                   | -  | 9,2                 | -  | -  |
| <b>POWIAT LESKI</b> .....                           | <b>7,8</b>   | -                   | -  | <b>7,8</b>          | -  | -  |
| Gmina miejsko-wiejska<br><i>Urban-rural gmina</i>   |  |                     |  |                     |  |  |
| Lesko .....   | 3,4  | -                   | -  | 3,4                 | -  | -  |
| wieś <i>urban area</i> .....                        | 3,4  | -                   | -  | 3,4                 | -  | -  |
| Gminy wiejskie<br><i>Rural gminas</i>               |  |                     |  |                     |  |  |
| Baligród .....                                      | 3,1  | -                   | -  | 3,1                 | -  | -  |
| Solina .....  | 1,3  | -                   | -  | 1,3                 | -  | -  |
| <b>PODREGION PRZEMYSKI</b> .....                    | <b>140,5</b>   | <b>31,4</b>         | <b>31,0</b>  | <b>109,0</b>        | <b>84,7</b>  | <b>84,7</b>  |
| <i>PRZEMYSKI SUBREGION</i>                          |  |                     |  |                     |  |  |
| <b>POWIAT JAROSŁAWSKI</b> .....                     | <b>22,3</b>  | <b>11,5</b>         | <b>11,5</b>  | <b>10,8</b>         | <b>67,5</b>  | <b>67,5</b>  |
| Gminy wiejskie<br><i>Rural gminas</i>               |  |                     |  |                     |  |  |
| Laszki .....  | 13,2   | 11,0                | 11,0   | 2,2                 | 49,6   | 49,6   |
| Radyšno .....                                       | 6,3  | 0,4                 | 0,4  | 5,9                 | -  | -  |
| Rokietnica .....                                    | 1,1  | -                   | -  | 1,1                 | -  | -  |
| Wiązownica .....                                    | 1,8  | 0,1                 | 0,1  | 1,6                 | 17,9   | 17,9   |
| <b>POWIAT LUBACZOWSKI</b> .....                     | <b>70,5</b>  | <b>19,5</b>         | <b>19,5</b>  | <b>51,0</b>         | <b>4,1</b>   | <b>4,1</b>   |
| Gminy miejsko-wiejskie<br><i>Urban-rural gminas</i> |  |                     |  |                     |  |  |
| Cieszanów .....                                     | 8,1  | -                   | -  | 8,1                 | -  | -  |
| wieś <i>rural area</i> .....                        | 8,1  | -                   | -  | 8,1                 | -  | -  |
| Narol .....   | 0,2  | -                   | -  | 0,2                 | -  | -  |
| wieś <i>rural area</i> .....                        | 0,2  | -                   | -  | 0,2                 | -  | -  |

<sup>a</sup> Użytków rolnych i nieużytków przeznaczonych do zalesienia w planie zagospodarowania przestrzennego.  
<sup>a</sup> Agricultural land and wasteland designated for afforestation in land development plan.

TABL. 4 (72). GRUNTY NIELEŚNE ZALESIONE I PRZEZNACZONE DO ZALESIENIA W 2015 R. (cd.)  
 NON-FOREST LAND AFFORESTED AND DESIGNATED FOR AFFORESTATION IN 2015 (cont.)

| WYSZCZEGÓLNIENIE<br>SPECIFICATION            | Zalesienia gruntów nieleśnych <sup>a</sup><br>Afforestations of non-forest land <sup>a</sup> |                  |  |                     | Powierzchnia gruntów nieleśnych<br>przeznaczonych do zalesienia<br>(stan w dniu 31 XII)<br>Non-forest land designated for<br>afforestation (as of 31 XII) |  |
|--|--|------------------|--|---------------------|---|--|
|  | ogółem<br>Grand total  | publiczne public |  | prywatne<br>private | razem<br>total  | w tym w zarządzie<br>Lasów Państwowych<br>of which managed by<br>the State Forests |
|  |  | razem<br>total   | w tym w zarządzie<br>Lasów Państwowych<br>of which managed by<br>the State Forests |                     |   |  |
| w ha in ha                                   |  |                  |  |                     |   |  |
| POWIAT LUBACZOWSKI (dok.)<br>(cont.)         |  |                  |  |                     |   |  |
| Gminy wiejskie<br>Rural gminas               |  |                  |  |                     |   |  |
| Horyniec-Zdrój .....                         | 19,5   | 19,5             | 19,5   | -                   | -   | -  |
| Lubaczów .....                               | 13,2   | -                | -  | 13,2                | 1,4   | 1,4  |
| Stary Dzików .....                           | 7,4  | -                | -  | 7,4                 | -   | -  |
| Wielkie Oczy .....                           | 22,1   | -                | -  | 22,1                | 2,7   | 2,7  |
| POWIAT PRZEMYSKI .....                       | 0,4  | 0,4              | -  | -                   | 12,8  | 12,8   |
| Gminy wiejskie<br>Rural gminas               |  |                  |  |                     |   |  |
| Bircza .....                                 | 0,4  | 0,4              | -  | -                   | -   | -  |
| Stubno .....                                 | -  | -                | -  | -                   | 12,8  | 12,8   |
| POWIAT PRZEWORSKI .....                      | 47,2   | -                | -  | 47,2                | 0,3   | 0,3  |
| Gminy miejsko-wiejskie<br>Urban-rural gminas |  |                  |  |                     |   |  |
| Kańczuga .....                               | 13,3   | -                | -  | 13,3                | 0,3   | 0,3  |
| wieś rural area .....                        | 13,3   | -                | -  | 13,3                | 0,3   | 0,3  |
| Sieniawa .....                               | 4,9  | -                | -  | 4,9                 | -   | -  |
| wieś rural area .....                        | 4,9  | -                | -  | 4,9                 | -   | -  |
| Gminy wiejskie<br>Rural gminas               |  |                  |  |                     |   |  |
| Adamówka .....                               | 15,4   | -                | -  | 15,4                | -   | -  |
| Jawornik Polski .....                        | 5,8  | -                | -  | 5,8                 | -   | -  |
| Przeworsk .....                              | 0,8  | -                | -  | 0,8                 | -   | -  |
| Tryńcza .....                                | 7,1  | -                | -  | 7,1                 | -   | -  |
| PODREGION RZESZOWSKI .....                   | 12,3   | 4,0              | 3,1  | 8,3                 | -   | -  |
| RZESZOWSKI SUBREGION                         |  |                  |  |                     |   |  |
| POWIAT KOLBUSZOWSKI .....                    | 3,8  | 0,7              | 0,7  | 3,1                 | -   | -  |
| Gminy wiejskie<br>Rural gminas               |  |                  |  |                     |   |  |
| Dzikowiec .....                              | 1,4  | -                | -  | 1,4                 | -   | -  |
| Raniżów .....                                | 2,4  | 0,7              | 0,7  | 1,7                 | -   | -  |
| POWIAT ŁĄNCUCKI .....                        | 1,8  | -                | -  | 1,8                 | -   | -  |
| Gmina wiejska<br>Rural gmina                 |  |                  |  |                     |   |  |
| Markowa .....                                | 1,8  | -                | -  | 1,8                 | -   | -  |

<sup>a</sup> Użytków rolnych i nieużytków przeznaczonych do zalesienia w planie zagospodarowania przestrzennego.

<sup>a</sup> Agricultural land and wasteland designated for afforestation in land development plan.

TABL. 4 (72). GRUNTY NIELEŚNE ZALESIONE I PRZEZNACZONE DO ZALESIENIA W 2015 R. (cd.)  
 NON-FOREST LAND AFFORESTED AND DESIGNATED FOR AFFORESTATION IN 2015 (cont.)

| WYSZCZEGÓLNIENIE<br>SPECIFICATION          | Zalesienia gruntów nieleśnych <sup>a</sup><br>Afforestations of non-forest land <sup>a</sup> |                  |  |                     | Powierzchnia gruntów nieleśnych<br>przeznaczonych do zalesienia<br>(stan w dniu 31 XII)<br>Non-forest land designated for<br>afforestation (as of 31 XII) |  |
|--|--|------------------|--|---------------------|---|--|
|  | ogółem<br>Grand total  | publiczne public |  | prywatne<br>private | razem<br>total  | w tym w zarządzie<br>Lasów Państwowych<br>of which managed by<br>the State Forests |
|  |  | razem<br>total   | w tym w zarządzie<br>Lasów Państwowych<br>of which managed by<br>the State Forests |                     |   |  |
| w ha in ha                                 |  |                  |  |                     |   |  |
| <b>POWIAT ROPCZYCKO-SĘDZISZOWSKI</b> ..... | <b>1,1</b>   | <b>1,1</b>       | <b>1,1</b>   | <b>-</b>            | <b>-</b>  | <b>-</b>   |
| Gmina wiejska                              |  |                  |  |                     |   |  |
| Rural gmina                                |  |                  |  |                     |   |  |
| Ostrów .....                               | 1,1  | 1,1              | 1,1  | -                   | -   | -  |
| <b>POWIAT RZESZOWSKI</b> .....             | <b>3,0</b>   | <b>2,1</b>       | <b>1,3</b>   | <b>0,9</b>          | <b>-</b>  | <b>-</b>   |
| Gmina miejsko-wiejska                      |  |                  |  |                     |   |  |
| Urban-rural gmina                          |  |                  |  |                     |   |  |
| Głogów Małopolski .....                    | 0,9  | -                | -  | 0,9                 | -   | -  |
| wieś rural area .....                      | 0,9  | -                | -  | 0,9                 | -   | -  |
| Gminy wiejskie                             |  |                  |  |                     |   |  |
| Rural gminas                               |  |                  |  |                     |   |  |
| Chmielnik .....                            | 0,9  | 0,9              | -  | -                   | -   | -  |
| Świlcza .....                              | 1,3  | 1,3              | 1,3  | -                   | -   | -  |
| <b>POWIAT STRYŻÓWSKI</b> .....             | <b>2,5</b>   | <b>-</b>         | <b>-</b>   | <b>2,5</b>          | <b>-</b>  | <b>-</b>   |
| Gmina miejsko-wiejska                      |  |                  |  |                     |   |  |
| Urban-rural gmina                          |  |                  |  |                     |   |  |
| Strzyżów .....                             | 1,0  | -                | -  | 1,0                 | -   | -  |
| wieś rural area .....                      | 1,0  | -                | -  | 1,0                 | -   | -  |
| Gminy wiejskie                             |  |                  |  |                     |   |  |
| Rural gminas                               |  |                  |  |                     |   |  |
| Frysztak .....                             | 0,8  | -                | -  | 0,8                 | -   | -  |
| Niebylec .....                             | 0,8  | -                | -  | 0,8                 | -   | -  |
| <b>PODREGION TARNOBZESKI</b> .....         | <b>90,7</b>  | <b>0,6</b>       | <b>-</b>   | <b>90,1</b>         | <b>-</b>  | <b>-</b>   |
| <i>TARNOBZESKI SUBREGION</i>               |  |                  |  |                     |   |  |
| <b>POWIAT DĘBICKI</b> .....                | <b>54,3</b>  | <b>-</b>         | <b>-</b>   | <b>54,3</b>         | <b>-</b>  | <b>-</b>   |
| Gmina miejska                              |  |                  |  |                     |   |  |
| Urban gmina                                |  |                  |  |                     |   |  |
| Dębica .....                               | 1,0  | -                | -  | 1,0                 | -   | -  |
| Gminy miejsko-wiejskie                     |  |                  |  |                     |   |  |
| Urban-rural gminas                         |  |                  |  |                     |   |  |
| Brzostek .....                             | 16,8   | -                | -  | 16,8                | -   | -  |
| wieś rural area .....                      | 16,8   | -                | -  | 16,8                | -   | -  |
| Pilzno .....                               | 3,8  | -                | -  | 3,8                 | -   | -  |
| wieś rural area .....                      | 3,8  | -                | -  | 3,8                 | -   | -  |
| Gminy wiejskie                             |  |                  |  |                     |   |  |
| Rural gminas                               |  |                  |  |                     |   |  |
| Czarna .....                               | 3,9  | -                | -  | 3,9                 | -   | -  |
| Dębica .....                               | 7,0  | -                | -  | 7,0                 | -   | -  |
| Jodłowa .....                              | 21,8   | -                | -  | 21,8                | -   | -  |

<sup>a</sup> Użytków rolnych i nieużytków przeznaczonych do zalesienia w planie zagospodarowania przestrzennego.  
 a Agricultural land and wasteland designated for afforestation in land development plan.



TABL. 4 (72). GRUNTY NIELEŚNE ZALESIONE I PRZEZNACZONE DO ZALESIENIA W 2015 R. (dok.)  
 NON-FOREST LAND AFFORESTED AND DESIGNATED FOR AFFORESTATION IN 2015 (cont.)

| WYSZCZEGÓLNIENIE<br>SPECIFICATION          | Zalesienia gruntów nieleśnych <sup>a</sup><br>Afforestations of non-forest land <sup>a</sup> |                  |  |                     | Powierzchnia gruntów nieleśnych<br>przeznaczonych do zalesienia<br>(stan w dniu 31 XII)<br>Non-forest land designated for<br>afforestation (as of 31 XII) |  |
|--|--|------------------|--|---------------------|---|--|
|  | ogółem<br>Grand total  | publiczne public |  | prywatne<br>private | razem<br>total  | w tym w zarządzie<br>Lasów Państwowych<br>of which managed by<br>the State Forests |
|  |  | razem<br>total   | w tym w zarządzie<br>Lasów Państwowych<br>of which managed by<br>the State Forests |                     |   |  |
| w ha in ha                                 |  |                  |  |                     |   |  |
| POWIAT LEŻAJSKI.....                       | 15,6   | -                | -  | 15,6                | -   | -  |
| Gmina miejsko-wiejska<br>Urban-rural gmina |  |                  |  |                     |   |  |
| Nowa Sarzyna .....                         | 6,0  | -                | -  | 6,0                 | -   | -  |
| wieś rural area.....                       | 6,0  | -                | -  | 6,0                 | -   | -  |
| Gminy wiejskie<br>Rural gminas             |  |                  |  |                     |   |  |
| Grodzisko Dolne .....                      | 4,0  | -                | -  | 4,0                 | -   | -  |
| Kuryłówka .....                            | 3,5  | -                | -  | 3,5                 | -   | -  |
| Leżajsk .....                              | 2,0  | -                | -  | 2,0                 | -   | -  |
| POWIAT MIELECKI .....                      | 16,7   | -                | -  | 16,7                | -   | -  |
| Gmina miejsko-wiejska<br>Urban-rural gmina |  |                  |  |                     |   |  |
| Przeclaw .....                             | 6,2  | -                | -  | 6,2                 | -   | -  |
| miasto urban area .....                    | 1,4  | -                | -  | 1,4                 | -   | -  |
| wieś rural area.....                       | 4,8  | -                | -  | 4,8                 | -   | -  |
| Gminy wiejskie<br>Rural gminas             |  |                  |  |                     |   |  |
| Czermin.....                               | 4,0  | -                | -  | 4,0                 | -   | -  |
| Gawłuszowice .....                         | 3,5  | -                | -  | 3,5                 | -   | -  |
| Padew Narodowa .....                       | 0,9  | -                | -  | 0,9                 | -   | -  |
| Wadowice Grne .....                        | 2,1  | -                | -  | 2,1                 | -   | -  |
| POWIAT NIŻAŃSKI .....                      | 3,5  | -                | -  | 3,5                 | -   | -  |
| Gmina miejsko-wiejska<br>Urban-rural gmina |  |                  |  |                     |   |  |
| Rudnik nad Sanem .....                     | 1,9  | -                | -  | 1,9                 | -   | -  |
| wieś rural area.....                       | 1,9  | -                | -  | 1,9                 | -   | -  |
| Gminy wiejskie<br>Rural gminas             |  |                  |  |                     |   |  |
| Harasiuki .....                            | 1,0  | -                | -  | 1,0                 | -   | -  |
| Jeżowe .....                               | 0,7  | -                | -  | 0,7                 | -   | -  |
| POWIAT TARNOBRZESKI .....                  | 0,6  | 0,6              | -  | -                   | -   | -  |
| Gmina wiejska<br>Rural gmina               |  |                  |  |                     |   |  |
| Gorzyce .....                              | 0,6  | 0,6              | -  | -                   | -   | -  |

<sup>a</sup> Użytków rolnych i nieużytków przeznaczonych do zalesienia w planie zagospodarowania przestrzennego.  
<sup>a</sup> Agricultural land and wasteland designated for afforestation in land development plan.

TABL. 5 (73). LASY PRYWATNE I GMINNE W 2015 R.  
PRIVATE AND GMINA FORESTS IN 2015

| WYSZCZEGÓLNIENIE<br>SPECIFICATION  | Powierzchnia gruntów leśnych <sup>a</sup><br>Forest land <sup>a</sup> |  |  |                | Lasy ochronne<br>w % powierzchni<br>gruntów leśnych <sup>a</sup><br>Protective<br>forests in %<br>of forests<br>land <sup>a</sup> | Odnowienia i zalesienia<br>Renewals and afforestations |   | Pozyskanie<br>drewna<br>(grubizny)<br>w dam <sup>3</sup><br>Removals<br>(timber)<br>in dam <sup>3</sup> |
|------------------------------------|---|--|--|----------------|---|--|---|---|
|                                    | ogółem<br>Grand total   | w tym własność<br>of which property of   |  |                |   | ogółem<br>total  | w tym<br>zalesienia <sup>b</sup><br>of which<br>afforestations <sup>b</sup> |   |
|                                    |   | osób<br>fizycznych<br>natural<br>persons | wspólnot<br>gruntowych<br>land coope-<br>ratives | gmin<br>gmina  |   |  |   |   |
|                                    | w ha in ha  |  |  |                |   | w ha in ha   |   |   |
| <b>WOJEWÓDZTWO</b> .....           | <b>148521,0</b>   | <b>109021,6</b>                          | <b>7132,3</b>                                    | <b>28601,2</b> | <b>6,0</b>  | <b>518,5</b>   | <b>234,0</b>  | <b>158,4</b>  |
| <i>VOIVODSHIP</i>                  |   |  |  |                |   |  |   |   |
| <b>Podregion krośnieński</b> ..... | <b>37406,8</b>  | <b>25512,6</b>                           | <b>1521,7</b>                                    | <b>8992,9</b>  | <b>13,9</b>   | <b>49,9</b>  | <b>24,7</b>   | <b>57,3</b>   |
| <i>Krośnieński subregion</i>       |   |  |  |                |   |  |   |   |
| <i>Powiaty: Powiats:</i>           |   |  |  |                |   |  |   |   |
| bieszczadzki .....                 | 3146,3  | 2516,0                                   | -  | 273,1          | -   | 0,7  | -   | 3,4   |
| brzozowski .....                   | 5706,3  | 5066,0                                   | 118,0  | 386,3          | 0,9   | 19,9   | 16,9  | 5,1   |
| jasieński .....                    | 9026,9  | 7388,9                                   | 537,1  | 935,0          | 1,7   | -  | -   | 5,6   |
| krośnieński .....                  | 6037,5  | 4434,0                                   | 69,0   | 1246,5         | 13,3  | 1,2  | -   | 7,1   |
| leski .....                        | 4537,8  | 2055,0                                   | 145,0  | 2116,8         | 37,4  | 17,4   | 7,8   | 18,3  |
| sanocki .....                      | 8929,2  | 4030,0                                   | 652,5  | 4035,1         | 27,9  | 10,7   | -   | 17,8  |
| <i>Miasto na prawach powiatu:</i>  |   |  |  |                |   |  |   |   |
| <i>City with powiat status:</i>    |   |  |  |                |   |  |   |   |
| Krosno .....                       | 22,9  | 22,7                                     | -  | 0,2            | -   | -  | -   | -   |
| <b>Podregion przemyski</b> .....   | <b>28975,3</b>  | <b>15616,8</b>                           | <b>140,5</b>                                     | <b>12641,1</b> | <b>1,3</b>  | <b>183,4</b>   | <b>109,4</b>  | <b>34,8</b>   |
| <i>Przemyski subregion</i>         |   |  |  |                |   |  |   |   |
| <i>Powiaty: Powiats:</i>           |   |  |  |                |   |  |   |   |
| jarosławski .....                  | 3298,1  | 1508,3                                   | -  | 1726,4         | 2,5   | 20,4   | 10,8  | 2,6   |
| lubaczowski .....                  | 12904,5   | 5929,2                                   | 99,2   | 6757,1         | -   | 85,9   | 51,0  | 18,9  |
| przemyski .....                    | 7728,2  | 4752,0                                   | 32,7   | 2625,2         | 3,9   | 21,4   | 0,4   | 9,1   |
| przeworski .....                   | 4087,4  | 2583,3                                   | -  | 1427,7         | -   | 55,6   | 47,2  | 4,2   |
| <i>Miasto na prawach powiatu:</i>  |   |  |  |                |   |  |   |   |
| <i>City with powiat status:</i>    |   |  |  |                |   |  |   |   |
| Przemysł .....                     | 957,2   | 844,0                                    | 8,5  | 104,7          | -   | -  | -   | -   |
| <b>Podregion rzeszowski</b> .....  | <b>36038,6</b>  | <b>32635,8</b>                           | <b>973,2</b>                                     | <b>1457,3</b>  | <b>6,0</b>  | <b>23,6</b>  | <b>9,2</b>  | <b>24,4</b>   |
| <i>Rzeszowski subregion</i>        |   |  |  |                |   |  |   |   |
| <i>Powiaty: Powiats:</i>           |   |  |  |                |   |  |   |   |
| kolbuszowski .....                 | 8452,0  | 7050,0                                   | 490,2  | 774,0          | 17,6  | 13,8   | 3,1   | 4,7   |
| łańcucki .....                     | 2703,4  | 2475,0                                   | -  | 179,4          | 1,6   | 4,1  | 1,8   | 2,8   |
| ropczycko-sędziszowski .....       | 7077,8  | 6995,0                                   | -  | 32,8           | -   | 1,0  | -   | 6,8   |
| rzeszowski .....                   | 9084,7  | 7710,8                                   | 483,0  | 376,4          | 6,9   | 2,2  | 1,7   | 5,0   |
| strzyżowski .....                  | 8578,7  | 8272,0                                   | -  | 85,7           | -   | 2,5  | 2,5   | 5,2   |
| <i>Miasto na prawach powiatu:</i>  |   |  |  |                |   |  |   |   |
| <i>City with powiat status:</i>    |   |  |  |                |   |  |   |   |
| Rzeszów .....                      | 142,0   | 133,0                                    | -  | 9,0            | -   | -  | -   | 0,1   |
| <b>Podregion tarnobrzegi</b> ..... | <b>46100,2</b>  | <b>35256,3</b>                           | <b>4497,0</b>                                    | <b>5509,9</b>  | <b>2,5</b>  | <b>261,6</b>   | <b>90,7</b>   | <b>41,8</b>   |
| <i>Tarnobrzegi subregion</i>       |   |  |  |                |   |  |   |   |
| <i>Powiaty: Powiats:</i>           |   |  |  |                |   |  |   |   |
| dębicki .....                      | 8468,8  | 7890,5                                   | -  | 223,1          | -   | 166,7  | 54,3  | 4,7   |
| leżajski .....                     | 7204,7  | 5187,9                                   | 220,0  | 1723,1         | 13,6  | 34,0   | 15,6  | 10,0  |
| mielecki .....                     | 6259,0  | 5619,0                                   | 15,0   | 524,0          | 0,2   | 23,7   | 16,7  | 3,0   |
| niżański .....                     | 11898,1   | 8572,0                                   | 2853,0   | 426,1          | -   | 29,2   | 3,5   | 11,5  |
| stalowowolski .....                | 8753,9  | 5964,0                                   | 1308,0   | 1258,9         | 1,9   | 0,2  | -   | 10,8  |
| tarnobrzegi .....                  | 3168,7  | 1864,0                                   | 101,0  | 1167,7         | -   | 7,8  | 0,6   | 1,7   |
| <i>Miasto na prawach powiatu:</i>  |   |  |  |                |   |  |   |   |
| <i>City with powiat status:</i>    |   |  |  |                |   |  |   |   |
| Tarnobrzeg .....                   | 347,0   | 159,0                                    | -  | 187,0          | -   | -  | -   | 0,2   |

<sup>a</sup> Stan w dniu 31 XII. <sup>b</sup> Użytków rolnych i nieużytków przeznaczonych do zalesienia w planie zagospodarowania przestrzennego.

<sup>a</sup> As of 31 XII. <sup>b</sup> Agricultural land and wasteland designated for afforestation in land development plan

## DZIAŁ XI. TRANSPORT

### Uwagi ogólne

1. **Drogi publiczne**, na podstawie znowelizowanych przepisów ustawy z dnia 21 marca 1985 r. o drogach publicznych (tekst jednolity Dz. U. z 2015 r. poz. 460), dzielą się na następujące kategorie: drogi krajowe, wojewódzkie, powiatowe i gminne.

Do **dróg powiatowych** zalicza się drogi (poza krajowymi i wojewódzkimi) stanowiące połączenia miast będących siedzibami powiatów z siedzibami gmin i siedzib gmin między sobą.

Do **dróg gminnych** zalicza się drogi o znaczeniu lokalnym niezaliczone do innych kategorii, stanowiące uzupełniającą sieć dróg (poza krajowymi, wojewódzkimi i powiatowymi) służącą miejscowym potrzebom, z wyłączeniem dróg wewnętrznych.

Do **dróg o nawierzchni twardej** zalicza się drogi o nawierzchni twardej ulepszonej (z kostki kamiennej, klinkieru, betonu, z płyt kamienno-betonowych, bitumu) oraz drogi o nawierzchni nieulepszonej (o nawierzchni tłuczniowej i brukowej).

Do **dróg o nawierzchni gruntowej** zalicza się drogi o nawierzchni z gruntu rodzimego oraz utrwalone w wyniku specjalnych zabiegów i preparacji gruntu rodzimego przy pomocy mieszanin wykonanych z gliny, żwiru, żużla itp.

2. Źródłem danych o drogach publicznych jest Generalna Dyrekcja Dróg Krajowych i Autostrad. Dane pozyskiwane są przez GDDKiA od Zarządców dróg zgodnie z Rozporządzeniem Ministra Infrastruktury z dnia 16 lutego 2006 r. GDDKiA przyjęła zasadę, że w przypadku braku danych za dany rok sprawozdawczy od jakiegoś zarządcy drogi (np. dla dróg gminnych od prezydenta miasta, burmistrza, wójta), podaje dane za ostatni okres, w którym te dane były przekazane przez zarządcę do GDDKiA.

3. Informacje o **pojazdach samochodowych i ciągnikach** zarejestrowanych prezentowane są według Centralnej Ewidencji Pojazdów i Kierowców prowadzonej przez Ministerstwo Spraw Wewnętrznych.

4. Dane o **wypadkach drogowych** obejmują zdarzenia mające związek z ruchem pojazdów na drogach publicznych, w wyniku których nastąpiła śmierć lub uszkodzenie ciała osób.

Za **śmiertelną ofiarę wypadku drogowego** uznano osobę zmarłą (w wyniku doznanych obrażeń) na miejscu wypadku lub w ciągu 30 dni.

Za **ranną ofiarę wypadku drogowego** uznano osobę, która doznała obrażeń ciała i otrzymała pomoc lekarską.

## CHAPTER XI. TRANSPORT

### General notes

1. **Public roads** are divided on the basis of amended provisions to the Law on Public Roads, dated 21 III 1985 (Journal of Laws 2015 item 460) into following categories: national, voivodship, powiat and gmina roads.

**Powiat roads** include roads (excluding national and voivodship roads), which link powiat capital cities with gmina capital cities with other such cities.

**Gmina roads** are local roads not included in other categories which complement the road network (excluding domestic, voivodship and powiat roads) serving regional needs, excluding interior roads.

**Hard surface roads** include improved hard surface public roads (made of stone cube, clinker, concrete, stone and concrete slabs and bitumen) and roads with regular surface (macadam and boulder pavement).

**Unsurfaced roads** are subsoil surfaced roads and roads hardened in special processes and preparations of subsoil utilising mixtures made of clay, gravel, slag, etc.

2. The source of data on public roads is the General Directorate for National Roads and Motorways. Data are collected by GDDKiA from road operators in accordance with the Regulation of the Minister of Infrastructure of 16 February 2006. GDDKiA has adopted the principle that in the absence of data for the reporting year from a given road operator (e.g. from the mayor of a city, head of the local authority for municipal roads) data for the last period in which these data were transferred by the operator to GDDKiA are provided.

3. Information on registered **vehicles and tractors** has been presented according to Central Vehicle Register maintained by the Ministry of Interior.

4. Data regarding **road traffic accidents** cover events connected with the movement of vehicles on public roads as a result of which death or injury occurred.

A **road traffic accident fatality** is understood as a person who died (as a result of injuries incurred) at the scene of the accident or within the course of 30 days.

A **road traffic accident injury** is understood as a person who incurred injuries and received medical attention.

TABL. 1 (74). **DROGI PUBLICZNE W 2015 R.**  
Stan w dniu 31 XII  
**PUBLIC ROADS IN 2015**  
As of 31 XII

| WYSZCZEGÓLNIENIE<br>SPECIFICATION                                      | Drogi powiatowe <i>District roads</i>        |   |  |                               | Drogi gminne <i>Communal roads</i>           |   |  |                               |
|--|--|---|--|-------------------------------|--|---|--|-------------------------------|
|  | o nawierzchni twardej <i>on hard surface</i> |   |  | gruntowe<br><i>unsurfaced</i> | o nawierzchni twardej <i>on hard surface</i> |   |  | gruntowe<br><i>unsurfaced</i> |
|  | ogółem<br><i>total</i>                       | na 100 km <sup>2</sup><br><i>per 100 km<sup>2</sup></i> | z liczby<br>ogółem o na-<br>wierzchni<br>ulepszonej<br><i>of which of total<br/>improved</i> |                               | ogółem<br><i>total</i>                       | na 100 km <sup>2</sup><br><i>per 100 km<sup>2</sup></i> | z liczby<br>ogółem o na-<br>wierzchni<br>ulepszonej<br><i>of which of total<br/>improved</i> |                               |
|  | w km <i>in km</i>                            |   |  |                               |  |   |  |                               |
| <b>WOJEWÓDZTWO</b> .....<br><i>VOIVODSHIP</i>                          | <b>6420,0</b>                                | <b>36,0</b>   | <b>6302,9</b>  | <b>269,0</b>                  | <b>7461,2</b>                                | <b>41,8</b>   | <b>6570,4</b>  | <b>4110,4</b>                 |
| <b>Podregion krośnieński</b> .....<br><i>Krośnieński subregion</i>     | <b>1560,9</b>                                | <b>28,2</b>   | <b>1524,2</b>  | <b>56,0</b>                   | <b>1621,0</b>                                | <b>29,3</b>   | <b>1447,9</b>  | <b>1273,9</b>                 |
| Powiaty: <i>Powiaty:</i>   |  |   |  |                               |  |   |  |                               |
| bieszczadzki .....   | 166,8  | 14,6  | 164,8  | 19,5                          | 80,9   | 7,1   | 69,3   | 590,5                         |
| brzozowski .....   | 244,1  | 45,3  | 228,9  | 1,0                           | 189,6  | 35,2  | 173,5  | 101,0                         |
| jasielski .....  | 380,4  | 45,8  | 380,1  | 10,5                          | 411,2  | 49,5  | 387,8  | 167,4                         |
| krośnieński .....  | 353,9  | 38,2  | 339,9  | 2,2                           | 436,9  | 47,2  | 396,6  | 59,0                          |
| leski .....  | 141,0  | 16,9  | 137,2  | 5,4                           | 83,8   | 10,0  | 76,4   | 46,8                          |
| sanocki .....  | 232,9  | 19,0  | 231,5  | 16,3                          | 337,3  | 27,6  | 263,0  | 299,5                         |
| Miasto na prawach powiatu:<br><i>City with powiat status:</i>          |  |   |  |                               |  |   |  |                               |
| Krosno .....   | 41,8   | 96,1  | 41,8   | 1,1                           | 81,3   | 186,9   | 81,3   | 9,7                           |
| <b>Podregion przemyski</b> .....<br><i>Przemyski subregion</i>         | <b>1562,0</b>                                | <b>36,4</b>   | <b>1514,1</b>  | <b>91,2</b>                   | <b>1399,9</b>                                | <b>32,6</b>   | <b>1222,6</b>  | <b>933,7</b>                  |
| Powiaty: <i>Powiaty:</i>   |  |   |  |                               |  |   |  |                               |
| jarosławski .....  | 386,7  | 37,6  | 386,7  | 24,9                          | 440,1  | 42,8  | 374,4  | 168,8                         |
| lubaczowski .....  | 378,1  | 28,9  | 365,5  | 10,5                          | 220,5  | 16,9  | 205,5  | 85,4                          |
| przemyski .....  | 434,6  | 35,9  | 404,3  | 48,0                          | 337,6  | 27,9  | 270,0  | 516,8                         |
| przeworski .....   | 301,8  | 43,2  | 296,8  | 6,2                           | 301,6  | 43,2  | 274,0  | 141,5                         |
| Miasto na prawach powiatu:<br><i>City with powiat status:</i>          |  |   |  |                               |  |   |  |                               |
| Przemysł .....   | 60,8   | 131,7   | 60,8   | 1,6                           | 100,1  | 216,8   | 98,7   | 21,2                          |
| <b>Podregion rzeszowski</b> .....<br><i>Rzeszowski subregion</i>       | <b>1615,1</b>                                | <b>45,5</b>   | <b>1602,8</b>  | <b>52,3</b>                   | <b>1870,4</b>                                | <b>52,7</b>   | <b>1641,2</b>  | <b>1107,0</b>                 |
| Powiaty: <i>Powiaty:</i>   |  |   |  |                               |  |   |  |                               |
| kolbuszowski .....   | 305,2  | 39,5  | 298,7  | 15,5                          | 263,2  | 34,0  | 200,2  | 200,6                         |
| łańcucki .....   | 212,6  | 47,1  | 212,6  | 1,0                           | 247,4  | 54,8  | 231,6  | 34,7                          |
| ropczycko-śędziszowski .....   | 242,0  | 44,1  | 236,2  | 1,9                           | 318,4  | 58,1  | 304,0  | 298,6                         |
| rzeszowski .....   | 521,6  | 45,1  | 521,6  | 32,0                          | 644,2  | 55,7  | 519,6  | 514,6                         |
| strzyżowski .....  | 200,2  | 39,8  | 200,2  | 1,9                           | 268,6  | 53,3  | 257,2  | 58,5                          |
| Miasto na prawach powiatu:<br><i>City with powiat status:</i>          |  |   |  |                               |  |   |  |                               |
| Rzeszów .....  | 133,5  | 114,7   | 133,5  | -                             | 128,6  | 110,5   | 128,6  | -                             |
| <b>Podregion tarnobrzescki</b> .....<br><i>Tarnobrzescki subregion</i> | <b>1682,0</b>                                | <b>37,7</b>   | <b>1661,8</b>  | <b>69,5</b>                   | <b>2569,9</b>                                | <b>57,5</b>   | <b>2258,7</b>  | <b>795,8</b>                  |
| Powiaty: <i>Powiaty:</i>   |  |   |  |                               |  |   |  |                               |
| dębicki .....  | 353,8  | 45,5  | 348,5  | 18,5                          | 665,1  | 85,5  | 590,6  | 135,6                         |
| leżajski .....   | 257,8  | 44,2  | 253,1  | 3,7                           | 205,7  | 35,2  | 189,8  | 85,3                          |
| mielecki .....   | 406,3  | 46,1  | 400,1  | 12,5                          | 558,6  | 63,4  | 518,3  | 154,8                         |
| niżański .....   | 277,1  | 35,3  | 277,1  | 13,8                          | 363,9  | 46,3  | 307,4  | 122,8                         |
| stałowowski .....  | 181,2  | 21,8  | 180,5  | 12,9                          | 342,7  | 41,2  | 286,8  | 137,0                         |
| tarnobrzescki .....  | 163,6  | 31,4  | 160,3  | 8,1                           | 341,1  | 65,5  | 282,2  | 151,8                         |
| Miasto na prawach powiatu:<br><i>City with powiat status:</i>          |  |   |  |                               |  |   |  |                               |
| Tarnobrzeg .....   | 42,2   | 49,4  | 42,2   | -                             | 92,8   | 108,7   | 83,6   | 8,5                           |

Źródło: dane Generalnej Dyrekcji Dróg Krajowych i Autostrad.

Source: data of the General Directorate for National Roads and Motorways.

TABL. 2 (75). POJAZDY SAMOCHODOWE I CIĄGNIKI ZAREJESTROWANE<sup>a</sup> W 2015 R.  
 Stan w dniu 31 XII  
 ROAD VEHICLES AND TRACTORS IN VEHICLE REGISTER<sup>a</sup> IN 2015  
 As of 31 XII

| WYSZCZEGÓLNIENIE<br>SPECIFICATION                                    | Ogółem<br>Total | W tym Of which                      |                    |  |   |                          |
|--|-----------------|-------------------------------------|--------------------|--|---|--------------------------|
|  |                 | samochody osobowe<br>passenger cars | autobusy<br>busses | samochody ciężarowe i ciągniki siodłowe <sup>b</sup><br>lorries and road tractors <sup>b</sup> | ciągniki balastowe i rolnicze<br>balast and agricultural tractors | motocykle<br>motorcycles |
| <b>WOJEWÓDZTWO</b> .....<br><i>VOIVODSHIP</i>                        | 1412586         | 1024748                             | 5574               | 157512   | 115410  | 99533                    |
| <b>Podregion krośnieński</b> .....<br><i>Krośnieński subregion</i>   | 325133          | 241277                              | 1575               | 34442  | 21240   | 22989                    |
| Powiaty: <i>Poviats:</i>   |                 |                                     |                    |  |   |                          |
| bieszczadzki .....   | 20233           | 15439                               | 55                 | 2436   | 1172  | 962                      |
| brzozowski .....   | 41324           | 29310                               | 93                 | 3329   | 4759  | 3556                     |
| jasielski .....  | 84886           | 63312                               | 255                | 9644   | 3981  | 5810                     |
| krośnieński .....  | 68569           | 51828                               | 343                | 5932   | 4849  | 5288                     |
| leski .....  | 23193           | 16382                               | 125                | 2754   | 1765  | 1934                     |
| sanocki .....  | 58725           | 42679                               | 439                | 6618   | 4425  | 4072                     |
| Miasto na prawach powiatu:<br><i>City with powiat status:</i>        |                 |                                     |                    |  |   |                          |
| Krosno .....   | 28203           | 22327                               | 265                | 3729   | 289   | 1367                     |
| <b>Podregion przemyski</b> .....<br><i>Przemyski subregion</i>       | 273470          | 199076                              | 981                | 25701  | 26479   | 19971                    |
| Powiaty: <i>Poviats:</i>   |                 |                                     |                    |  |   |                          |
| jarosławski .....  | 90306           | 66185                               | 294                | 9439   | 8094  | 5858                     |
| lubaczowski .....  | 38688           | 25421                               | 68                 | 3203   | 6060  | 3764                     |
| przemyski .....  | 50518           | 36435                               | 297                | 4108   | 5806  | 3670                     |
| przeworski .....   | 51156           | 35342                               | 87                 | 4444   | 6139  | 4892                     |
| Miasto na prawach powiatu:<br><i>City with powiat status:</i>        |                 |                                     |                    |  |   |                          |
| Przemysł .....   | 42802           | 35693                               | 235                | 4507   | 380   | 1787                     |
| <b>Podregion rzeszowski</b> .....<br><i>Rzeszowski subregion</i>     | 422162          | 304089                              | 1637               | 53014  | 32326   | 28468                    |
| Powiaty: <i>Poviats:</i>   |                 |                                     |                    |  |   |                          |
| kolbuszowski .....   | 46074           | 31438                               | 165                | 5367   | 4353  | 4501                     |
| łańcucki .....   | 51999           | 37373                               | 176                | 5693   | 5019  | 3477                     |
| ropczycko-sędziszowski .....   | 49812           | 34061                               | 150                | 5184   | 5757  | 4406                     |
| rzeszowski .....   | 114656          | 79214                               | 440                | 14244  | 10806   | 9327                     |
| strzyżowski .....  | 42405           | 31030                               | 173                | 3431   | 5084  | 2404                     |
| Miasto na prawach powiatu:<br><i>City with powiat status:</i>        |                 |                                     |                    |  |   |                          |
| Rzeszów .....  | 117216          | 90973                               | 533                | 19095  | 1307  | 4353                     |
| <b>Podregion tarnobrzесki</b> .....<br><i>Tarnobrzесki subregion</i> | 391821          | 280306                              | 1381               | 44355  | 35365   | 28105                    |
| Powiaty: <i>Poviats:</i>   |                 |                                     |                    |  |   |                          |
| dębicki .....  | 93443           | 66004                               | 301                | 12429  | 7920  | 6272                     |
| leżajski .....   | 42325           | 28168                               | 182                | 3870   | 5897  | 3979                     |
| mielecki .....   | 88887           | 64487                               | 337                | 10135  | 8304  | 5161                     |
| niżański .....   | 41314           | 28943                               | 83                 | 3987   | 4293  | 3736                     |
| stalowowolski .....  | 60983           | 45703                               | 201                | 6774   | 3765  | 4176                     |
| tarnobrzесki .....   | 37415           | 25639                               | 89                 | 3905   | 4216  | 3369                     |
| Miasto na prawach powiatu:<br><i>City with powiat status:</i>        |                 |                                     |                    |  |   |                          |
| Tarnobrzeg .....   | 27454           | 21362                               | 188                | 3255   | 970   | 1412                     |

<sup>a</sup> Według centralnej ewidencji pojazdów (CEPIK) prowadzonej przez Ministerstwo Spraw Wewnętrznych. <sup>b</sup> Łącznie z samochodami ciężarowo-osobowymi.

<sup>a</sup> According to central vehicle register maintained by the Ministry of Interior. <sup>b</sup> Including vans.

TABL. 3 (76). WYPADKI DROGOWE<sup>a</sup> I ICH OFIARY W 2015 R.  
ROAD TRAFFIC ACCIDENTS<sup>a</sup> AND THEIR CASUALTIES IN 2015

| WYSZCZEGÓLNIENIE<br>SPECIFICATION                             | Wypadki drogowe<br>Road traffic accidents | Ofiary wypadków<br>Road traffic casualties |                  |
|---|---|--|------------------|
|   |   | śmiertelne<br>fatalities                   | ranni<br>injured |
| <b>WOJEWÓDZTWO</b> .....                                      | <b>1703</b>                               | <b>136</b>                                 | <b>2120</b>      |
| <i>VOIVODSHIP</i>   |   |  |                  |
| <b>Podregion krośnieński</b> .....                            | <b>253</b>                                | <b>31</b>                                  | <b>312</b>       |
| <i>Krośnieński subregion</i>                                  |   |  |                  |
| Powiaty: <i>Powiats:</i>                                      |   |  |                  |
| bieszczadzki .....  | 10  | -  | 14               |
| brzozowski .....  | 11  | 4  | 12               |
| jasielski .....   | 79  | 6  | 99               |
| krośnieński .....   | 61  | 7  | 78               |
| leski .....   | 17  | 2  | 19               |
| sanocki .....   | 29  | 8  | 28               |
| Miasto na prawach powiatu:<br><i>City with powiat status:</i> |   |  |                  |
| Krosno .....  | 46  | 4  | 62               |
| <b>Podregion przemyski</b> .....                              | <b>185</b>                                | <b>25</b>                                  | <b>241</b>       |
| <i>Przemyski subregion</i>                                    |   |  |                  |
| Powiaty: <i>Powiats:</i>                                      |   |  |                  |
| jarosławski .....   | 40  | 10   | 38               |
| lubaczowski .....   | 13  | 3  | 12               |
| przemyski .....   | 20  | 3  | 32               |
| przeworski .....  | 94  | 7  | 138              |
| Miasto na prawach powiatu:<br><i>City with powiat status:</i> |   |  |                  |
| Przemysł .....  | 18  | 2  | 21               |
| <b>Podregion rzeszowski</b> .....                             | <b>829</b>                                | <b>29</b>                                  | <b>1047</b>      |
| <i>Rzeszowski subregion</i>                                   |   |  |                  |
| Powiaty: <i>Powiats:</i>                                      |   |  |                  |
| kolbuszowski .....  | 45  | 9  | 43               |
| łańcucki .....  | 52  | 1  | 59               |
| ropczycko-sędziszowski .....                                  | 49  | 2  | 66               |
| rzeszowski .....  | 250                                       | 7  | 348              |
| strzyżowski .....   | 48  | 5  | 66               |
| Miasto na prawach powiatu:<br><i>City with powiat status:</i> |   |  |                  |
| Rzeszów .....   | 385                                       | 5  | 465              |
| <b>Podregion tarnobrzeski</b> .....                           | <b>436</b>                                | <b>51</b>                                  | <b>520</b>       |
| <i>Tarnobrzeski subregion</i>                                 |   |  |                  |
| Powiaty: <i>Powiats:</i>                                      |   |  |                  |
| dębicki .....   | 115                                       | 6  | 152              |
| leżajski .....  | 22  | 7  | 19               |
| mielecki .....  | 51  | 8  | 48               |
| niżański .....  | 75  | 10   | 85               |
| stalowowolski .....   | 94  | 11   | 110              |
| tarnobrzeski .....  | 47  | 6  | 64               |
| Miasto na prawach powiatu:<br><i>City with powiat status:</i> |   |  |                  |
| Tarnobrzeg .....  | 32  | 3  | 42               |

<sup>a</sup> Zarejestrowane przez Policję.

Źródło: dane Komendy Wojewódzkiej Policji w Rzeszowie.

<sup>a</sup> Registered by the Police.

Source: data of the Voivodship Police Headquarters in Rzeszow.

DZIAŁ XII.  
HANDEL

Uwagi ogólne

1. **Targowiska** są to wyodrębnione tereny i budowle (place, ulice, hale targowe) ze stałymi lub sezonowymi punktami sprzedaży drobnodetalicznej lub urządzeniami przeznaczonymi do prowadzenia handlu w wyznaczone dni tygodnia lub codziennie (bazaary).

Za **targowiska sezonowe** należy uznać te place i ulice, gdzie uruchamiane są na okres do 6 miesięcy punkty handlowe, w związku ze wzmożonym ruchem nabywców (np. nadmorski ruch urlopowy) i działalność ta jest ponawiana w kolejnych sezonach.

CHAPTER XII.  
TRADE

*General notes*

1. **Marketplaces** are specific areas and structures (squares, streets, market halls) with permanent or seasonal outlets for small-scale retail sales or with facilities designated for conducting trade on specific days of the week or weekly (bazaars).

**Seasonal marketplaces** are those squares and streets where trade outlets conduct activity for a period of 6 months, in connection with increased demand from buyers (e.g., holiday seaside demand) and this activity is repeated in successive seasons.

TABL. 1 (77). TARGOWISKA W 2015 R.  
Stan w dniu 31 XII  
MARKETPLACES IN 2015  
As of 31 XII

| WYSZCZEGÓLNIENIE<br>SPECIFICATION                             | Targowiska stałe <i>Permanent marketplaces</i> |   |   |   |  |  | Targowiska<br>sezonowe <sup>a</sup><br>(w ciągu roku)<br><i>Seasonal<br/>market-<br/>places <sup>a</sup><br/>(during the<br/>year)</i> | Roczne<br>wpływy<br>z opłaty<br>targowej<br>w tys. zł<br><i>Annual<br/>receipts from<br/>market-place<br/>fees in thous.<br/>zł</i> |
|---|--|---|---|---|--|--|--|---|
|   | liczba<br><i>number</i>                        |   | powierzchnia w tys. m <sup>2</sup><br><i>area in thous. m<sup>2</sup></i> |   | stałe punkty sprzedaży<br>drobnodetalicznej<br><i>permanent small-retail<br/>sales outlets</i> |  |  |   |
|   | ogółem<br><i>total</i>                         | w tym<br>z przewagą<br>sprzedaży<br>drobnodeta-<br>licznej<br><i>of which with<br/>predominance<br/>of small-retail<br/>sales</i> | ogółem<br><i>total</i>  | w tym<br>sprzedażowa<br>of which<br><i>sales area</i> | ogółem<br><i>total</i>   | w tym na<br>targowiskach<br>czynnych co-<br>dzienne<br>of which at<br>marketplaces<br>opened daily |  |   |
| <b>WOJEWÓDZTWO</b> .....                                      | <b>132</b>                                     | <b>122</b>  | <b>665653</b>   | <b>419301</b>   | <b>4096</b>  | <b>2979</b>  | <b>116</b>   | <b>10097,3</b>  |
| <i>VOIVODSHIP</i>   |  |   |   |   |  |  |  |   |
| <b>Podregion krośnieński</b> .....                            | <b>26</b>                                      | <b>23</b>   | <b>74452</b>  | <b>66116</b>  | <b>321</b>   | <b>263</b>   | <b>93</b>  | <b>1121,6</b>   |
| <i>Krośnieński subregion</i>                                  |  |   |   |   |  |  |  |   |
| <i>Powiaty: Powiats:</i>                                      |  |   |   |   |  |  |  |   |
| bieszczadzki .....  | 3  | 3   | 5816  | 3686  | 71   | 55   | -  | 171,7   |
| brzozowski .....  | 2  | 2   | 3450  | 3150  | 20   | 17   | -  | 166,5   |
| jasielski .....   | 5  | 4   | 12318   | 10877   | 102  | 98   | 64   | 114,9   |
| krośnieński .....   | 4  | 4   | 15560   | 13155   | 36   | 11   | 5  | 149,6   |
| leski .....   | 2  | 2   | 5076  | 5076  | 10   | -  | 9  | 168,3   |
| sanocki .....   | 9  | 7   | 30882   | 28822   | 61   | 61   | -  | 236,9   |
| Miasto na prawach powiatu:<br><i>City with powiat status:</i> |  |   |   |   |  |  |  |   |
| Krosno .....  | 1  | 1   | 1350  | 1350  | 21   | 21   | 15   | 113,7   |
| <b>Podregion przemyski</b> .....                              | <b>24</b>                                      | <b>23</b>   | <b>109244</b>   | <b>60205</b>  | <b>1543</b>  | <b>1253</b>  | <b>4</b>   | <b>1321,2</b>   |
| <i>Przemyski subregion</i>                                    |  |   |   |   |  |  |  |   |
| <i>Powiaty: Powiats:</i>                                      |  |   |   |   |  |  |  |   |
| jarosławski .....   | 5  | 4   | 39690   | 25200   | 178  | 52   | -  | 321,9   |
| lubaczowski .....   | 6  | 6   | 10292   | 6963  | 27   | 7  | -  | 219,4   |
| przemyski .....   | 2  | 2   | 4103  | 3103  | -  | -  | 1  | 21,6  |
| przeworski .....  | 6  | 6   | 26630   | 13610   | 170  | 26   | 3  | 455,8   |
| Miasto na prawach powiatu:<br><i>City with powiat status:</i> |  |   |   |   |  |  |  |   |
| Przemysł .....  | 5  | 5   | 28529   | 11329   | 1168   | 1168   | -  | 302,5   |
| <b>Podregion rzeszowski</b> .....                             | <b>44</b>                                      | <b>41</b>   | <b>331041</b>   | <b>188722</b>   | <b>952</b>   | <b>650</b>   | <b>11</b>  | <b>4978,2</b>   |
| <i>Rzeszowski subregion</i>                                   |  |   |   |   |  |  |  |   |
| <i>Powiaty: Powiats:</i>                                      |  |   |   |   |  |  |  |   |
| kolbuszowski .....  | 7  | 7   | 36001   | 20260   | 84   | -  | -  | 203,9   |
| łańcucki .....  | 5  | 5   | 16782   | 15982   | 75   | 45   | 3  | 390,8   |
| ropczycko-sędziszowski .....                                  | 5  | 3   | 19750   | 18297   | 115  | 40   | -  | 181,3   |
| rzeszowski .....  | 7  | 6   | 42189   | 32473   | 43   | -  | 2  | 378,3   |
| strzyżowski .....   | 5  | 5   | 24050   | 18950   | -  | -  | 2  | 70,8  |
| Miasto na prawach powiatu:<br><i>City with powiat status:</i> |  |   |   |   |  |  |  |   |
| Rzeszów .....   | 15   | 15  | 192269  | 82760   | 635  | 565  | 4  | 3753,1  |
| <b>Podregion tarnobrzegi</b> .....                            | <b>38</b>                                      | <b>35</b>   | <b>150916</b>   | <b>104258</b>   | <b>1280</b>  | <b>813</b>   | <b>8</b>   | <b>2676,3</b>   |
| <i>Tarnobrzegi subregion</i>                                  |  |   |   |   |  |  |  |   |
| <i>Powiaty: Powiats:</i>                                      |  |   |   |   |  |  |  |   |
| dębicki .....   | 8  | 7   | 14605   | 12920   | 217  | 217  | 3  | 290,2   |
| leżajski .....  | 8  | 6   | 31746   | 23122   | 96   | 56   | -  | 194,6   |
| mielecki .....  | 5  | 5   | 8698  | 6903  | 436  | 290  | 2  | 797,7   |
| niżański .....  | 4  | 4   | 36931   | 17194   | 80   | 8  | 1  | 265,4   |
| stalowowolski .....   | 7  | 7   | 11945   | 7756  | 66   | 38   | 2  | 649,6   |
| tarnobrzegi .....   | 5  | 5   | 23852   | 19852   | 185  | 4  | -  | 171,5   |
| Miasto na prawach powiatu:<br><i>City with powiat status:</i> |  |   |   |   |  |  |  |   |
| Tarnobrzeg .....  | 1  | 1   | 23139   | 16511   | 200  | 200  | -  | 307,3   |

<sup>a</sup> Liczba targowisk lub miejsc wyznaczonych na ulicach i placach uruchamianych okresowo.

<sup>a</sup> Number of marketplaces or places located on streets and squares open periodically.



## DZIAŁ XIII. FINANSE PUBLICZNE

### Uwagi ogólne

1. Finanse publiczne obejmują procesy związane z gromadzeniem środków publicznych oraz ich rozdysponowaniem, a w szczególności: gromadzenie dochodów i przychodów publicznych, wydatkowanie środków publicznych, finansowanie potrzeb pożyczkowych budżetu państwa i budżetów jednostek samorządu terytorialnego (gmin, miast na prawach powiatu, powiatów oraz województw), zaciąganie zobowiązań angażujących środki publiczne, zarządzanie środkami publicznymi, zarządzanie długiem publicznym oraz rozliczenia z budżetem Unii Europejskiej. Podstawę prawną określającą te procesy stanowiła w 2005 r. ustawa z dnia 26 XI 1998 r. o finansach publicznych (tekst jednolity Dz.U. 2003 Nr 15, poz. 148 z późn. zm.), a od 2010 r. – ustawa z dnia 27 VIII 2009 r. o finansach publicznych (tekst jednolity Dz.U. 2013 poz. 885 z późn. zm.) i przepisy wprowadzające ustawę o finansach publicznych (Dz.U. 2009 Nr 157, poz. 1241 z późn. zm.). W przypadku gospodarki finansowej jednostek samorządu terytorialnego również ustawa o samorządzie gminnym, powiatowym, województwa (tekst jednolity Dz. U. 2015 poz. 1392, 1445 i 1515, z późniejszymi zmianami) oraz ustawa o dochodach jednostek samorządu terytorialnego z dnia 13 XI 2003 r. (tekst jednolity Dz. U. 2015 poz. 513, z późniejszymi zmianami).

2. Prezentowane dane obejmują informacje dotyczące dochodów i wydatków budżetów jednostek samorządu terytorialnego (z uwzględnieniem środków na finansowanie programów i projektów unijnych) oraz samorządowych zakładów budżetowych.

3. Dochody i wydatki budżetów jednostek samorządu terytorialnego są określane w uchwale budżetowej przez właściwe organy stanowiące na rok kalendarzowy (budżetowy), w terminach i na zasadach określonych w ustawach ustrojowych oraz ustawie o finansach publicznych.

Miasto na prawach powiatu realizuje jednocześnie zadania z zakresu działania gminy oraz powiatu i sporządza jeden budżet, w którym określone są poszczególne dochody z uwzględnieniem źródeł dochodów gminy i powiatu oraz wydatki realizowane łącznie przez gminę i powiat. Dlatego też w tablicach dochody i wydatki gmin podane są bez dochodów i wydatków gmin mających również status miasta na prawach powiatu, natomiast dochody i wydatki miast na prawach powiatu podane są łącznie z dochodami i wydatkami części gminnej i powiatowej.

4. Dochody i wydatki budżetów jednostek samorządu terytorialnego grupuje się zgodnie z zasadami określonymi w ustawie o finansach publicznych, tj. na działy – określające rodzaj działalności oraz paragrafy – określające rodzaj dochodu lub wydatku; prezentowane dane w podziale na działy i paragrafy opracowano zgodnie z rozporządzeniem Ministra Finansów w sprawie szczegółowej klasyfikacji dochodów, wydatków, przychodów i rozchodów oraz środków pochodzących ze źródeł zagranicznych.

## CHAPTER XIII. PUBLIC FINANCE

### General notes

1. Public finance include the processes connected with accumulation and allocation of public funds, and particularly: collecting and accumulating revenue, spending public funds, financing of loan needs of the state budget and of the budgets of local government units (i.e. gminas, cities with powiat status, powiats and voivodships), incurring liabilities involving public funds, managing public funds and public debt, as well as settlements with the European Union budget. The legal basis defining the above mentioned processes in 2005 provided the Law on Public Finances, dated 26 XI 1998 (uniform text Journal of Laws 2003 No. 15, item 148 with later amendments), and since 2010 – the Law on Public Finances, dated 27 VIII 2009 (uniform text Journal of Laws 2013 item 885 with later amendments) and regulations introducing the Law on Public Finances (Journal of Laws 2009 No. 157, item 1241 with later amendments). With respect to the financial management of local government units, the legal basis is additionally provided by the Law on Gmina, Powiat and Voivodship Local Government (uniform text Journal of Laws 2015 items 1392, 1445 and 1515, with later amendments), and the Law on Incomes of Local Government Units, dated 13 XI 2003 (uniform text Journal of Laws 2015 item 513, with later amendments).

2. The presented data include information regarding revenue and expenditure of: the budgets of local government units (taking into funds for financing of EU programmes and projects) as well as self-government budgetary establishments.

3. Revenue and expenditure of the budgets of local government units are determined in the budgetary law passed by relevant councils for a period of one calendar year (a budgetary year) within the periods and in accordance with the principles set forth in statutory acts and in the Law of Public Finances.

City with powiat status realizes tasks of gmina as well as powiat. There is one budget drawn up every year, which consists of revenue (income received both by gmina and powiat) as well as expenditure realized jointly by gmina and powiat. Therefore in tables concerning revenue and expenditure of gminas, data for cities with powiat status include revenue of gminas as well as powiats and expenditure of both gmina and powiat are given jointly.

4. Revenue and expenditure of the budgets of local government units are grouped in accordance with the provisions set forth in the Law on Public Finances, i.e. they are grouped into divisions – defining types of activity, and into paragraphs – defining types of revenue or expenditure; the presented data, divided into divisions and paragraphs, were compiled in accordance with the decree of the Minister of Finance on Detailed Classification of Incomes, Expenses, Revenues and Expenditures, and Funds from Foreign Resources.

**5. Na dochody budżetów jednostek samorządu terytorialnego składają się:**

- 1) dochody własne, tj.:
  - a) dochody z tytułu udziałów we wpływach z podatku dochodowego od osób prawnych i osób fizycznych,
  - b) wpływy z podatków oraz opłat ustalanych i pobieranych na podstawie odrębnych ustaw, w tym podatek od nieruchomości, podatek rolny, podatek od środków transportowych, podatek od czynności cywilnoprawnych, opłata skarbową,
  - c) dochody z majątku, np. dochody z najmu i dzierżawy oraz innych umów o podobnym charakterze,
  - d) środki z innych źródeł na dofinansowanie zadań własnych;
- 2) dotacje celowe:
  - a) z budżetu państwa na zadania: z zakresu administracji rządowej, własne, realizowane na podstawie porozumień z organami administracji rządowej,
  - b) przekazane w ramach programów finansowanych z udziałem środków europejskich oraz innych środków zagranicznych niepodlegających zwrotowi, płatności z budżetu środków europejskich (paragrafy 200 i 620 według szczegółowej klasyfikacji dochodów, wydatków, przychodów i rozchodów oraz środków pochodzących ze źródeł zagranicznych),
  - c) otrzymane z funduszy celowych (od 2011 r. są tylko państwowe fundusze celowe),
  - d) pozostałe dotacje, w tym dotacje celowe na zadania realizowane na podstawie porozumień między jednostkami samorządu terytorialnego;
- 3) subwencja ogólna z budżetu państwa, która składa się z części: wyrównawczej, oświatowej, rekompensującej, równoważącej i regionalnej.

**6. Wydatki budżetów jednostek samorządu terytorialnego dzielą się na majątkowe (w tym inwestycyjne) i bieżące, do których zalicza się m. in.:**

- wydatki na wynagrodzenia (wraz z pochodnymi),
- wydatki na zakup materiałów i usług,
- dotacje m.in. dla jednostek organizacyjno-prawnych działających w budżetach jednostek samorządu terytorialnego,
- wydatki na obsługę długu publicznego, w tym wypłaty z tytułu udzielenia poręczeń i gwarancji.

7. Informacje dotyczące budżetów jednostek samorządu terytorialnego opracowano w Głównym Urzędzie Statystycznym na podstawie sprawozdań Ministerstwa Finansów.

**5. Revenue of local government units budgets consist of:**

- 1) own revenue, i.e.:
  - a) revenue from the shares in receipts from personal and corporate income taxes,
  - b) receipts from taxes and fees established and collected on the basis of separate acts, of which the tax on real estate, the agricultural tax, the tax on means of transport, the tax on civil law transactions, treasury fee,
  - c) revenue from property, e.g., revenue from renting and leasing as well as agreements with a similar character,
  - d) funds from other sources for the additional financing of own tasks;
- 2) targeted grants:
  - a) from the state budget for: government administration-related tasks, own tasks, and tasks realized on the basis of agreements with government administration bodies,
  - b) provided under programmes financed with European funds and other foreign funds that are not reimbursable and payments from the European funds budget (paragraphs 200 and 620 according to the detailed classification of incomes, expenses, revenues and expenditures, and funds from foreign sources),
  - c) received from appropriated funds (since 2011 state appropriated funds),
  - d) other grants, of which targeted grants for tasks realized on the basis of agreements between local government units;
- 3) general subvention from the state budget, comprising: equalization, educational, compensating, balancing and regional parts.

**6. Expenditure of local government units budgets are divided into: property-related (including investment-related) and current expenditures, such as:**

- expenditure on wages and salaries (including derivatives),
- expenditure on the purchase of materials and services,
- grants, among others, for organizational and legal units operating within local government units budgets,
- expenditure on public debt servicing, of which payments related to granting endorsements and guarantees.

7. Information concerning local government units budgets is compiled in the Central Statistical Office on the basis of the Ministry of Finance reports.

Uwaga do tablic 1-4

W danych o dochodach i wydatkach budżetów gmin nie uwzględniono budżetów gmin mających status miasta na prawach powiatu, które zostały ujęte w dochodach i wydatkach powiatów i miast na prawach powiatu.

Note to tables 1-4

The budgets of gminas which are also cities with powiat status were not included in the data regarding revenue and expenditure of gminas budgets. They are included in revenue and expenditure of powiats and cities with powiat status.

TABL. 1 (78). DOCHODY BUDŻETÓW GMIN WEDŁUG RODZAJÓW W 2015 R.  
REVENUE OF GMINAS BUDGETS BY TYPE IN 2015

| WYSZCZEGÓLNIENIE<br>SPECIFICATION  | Ogółem<br>Grand total | W tym Of which                |                                      |   |   |  |                                  |   |
|--|-----------------------|-------------------------------|--------------------------------------|---|---|--|----------------------------------|---|
|  |                       | dochody własne<br>own revenue |                                      |   |   |  |                                  |   |
|  |                       | razem<br>total                | podatek<br>rolny<br>agricultural tax | podatek od<br>nierucho-<br>mości<br>tax on real<br>estate | podatek od<br>środków<br>transpor-<br>towych<br>tax on<br>means of<br>transport | podatek od<br>czynności<br>cywilno-<br>prawnych<br>tax on civil<br>law transac-<br>tions | opłata<br>skarbową<br>stamp duty | dochody<br>z majątku<br>revenue<br>from<br>property |
| w tys. zł in thous. zł   |                       |                               |                                      |   |   |  |                                  |   |
| <b>OGÓŁEM</b><br>TOTAL   | 5601762,5             | 2282385,0                     | 82919,2                              | 629323,1  | 35891,0   | 24621,0  | 8085,9                           | 142051,3  |
| <b>PODREGION KROŚNIENSKI</b><br>KROŚNIENSKI SUBREGION                    |                       |                               |                                      |   |   |  |                                  |   |
| <b>POWIAT BIESZCZADZKI</b><br>Gmina miejsko-wiejska<br>Urban-rural gmina |                       |                               |                                      |   |   |  |                                  |   |
| Ustrzyki Dolne .....   | 56359,1               | 26020,2                       | 404,0                                | 9141,9  | 202,3   | 367,8  | 100,8                            | 2892,7  |
| Gminy wiejskie<br>Rural gminas   |                       |                               |                                      |   |   |  |                                  |   |
| Czarna .....   | 8110,1                | 3818,2                        | 114,3                                | 1865,1  | 8,5   | 54,9   | 7,2                              | 209,0   |
| Lutowiska .....  | 8541,4                | 4560,4                        | 93,6                                 | 1336,2  | 13,3  | 14,0   | 7,2                              | 238,6   |
| <b>POWIAT BRZÓZOWSKI</b><br>Gmina miejsko-wiejska<br>Urban-rural gmina   |                       |                               |                                      |   |   |  |                                  |   |
| Brzózów .....  | 79132,3               | 32397,9                       | 970,1                                | 6859,8  | 631,5   | -13,7  | 209,5                            | 3341,1  |
| Gminy wiejskie<br>Rural gminas   |                       |                               |                                      |   |   |  |                                  |   |
| Domaradz .....   | 19156,3               | 3963,0                        | 280,5                                | 562,7   | 130,5   | 53,3   | 15,0                             | 101,2   |
| Dydnia .....   | 26719,4               | 6257,7                        | 488,4                                | 1189,9  | 146,0   | 69,4   | 18,4                             | 651,0   |
| Haczów .....   | 29592,1               | 9587,7                        | 715,6                                | 1272,4  | 35,1  | 69,3   | 18,6                             | 239,2   |
| Jasienica Rosielna .....   | 27689,0               | 10277,0                       | 434,6                                | 1373,9  | 127,9   | 103,1  | 15,0                             | 154,1   |
| Nozdrzec .....   | 25495,6               | 5011,9                        | 495,4                                | 752,0   | 125,9   | 61,2   | 21,3                             | 234,8   |
| <b>POWIAT JASIELSKI</b><br>Gmina miejska<br>Urban gmina                  |                       |                               |                                      |   |   |  |                                  |   |
| Jasło .....  | 123662,5              | 71425,2                       | 393,1                                | 28987,2   | 921,0   | -2953,0  | 422,7                            | 2639,1  |
| Gmina miejsko-wiejska<br>Urban-rural gmina                               |                       |                               |                                      |   |   |  |                                  |   |
| Kołaczyce .....  | 29638,4               | 7197,0                        | 472,4                                | 1456,2  | 45,2  | 58,7   | 17,8                             | 600,4   |
| Gminy wiejskie<br>Rural gminas   |                       |                               |                                      |   |   |  |                                  |   |
| Brzyska .....  | 20856,8               | 4033,2                        | 354,0                                | 552,1   | 59,3  | 42,2   | 10,5                             | 122,7   |
| Dębowiec .....   | 28381,3               | 6650,2                        | 547,2                                | 1315,7  | 37,0  | 116,4  | 18,7                             | 416,5   |
| Jasło .....  | 43440,7               | 13840,8                       | 960,1                                | 2096,3  | 253,2   | 200,1  | 25,3                             | 719,6   |
| Krempna .....  | 8675,3                | 3776,4                        | 31,7                                 | 550,3   | 18,5  | 16,9   | 4,5                              | 291,3   |
| Nowy Żmigród .....   | 31224,1               | 8652,3                        | 451,2                                | 797,1   | 33,4  | 77,9   | 16,9                             | 142,0   |
| Osiek Jasielski .....  | 15336,5               | 3908,2                        | 379,4                                | 373,2   | 183,1   | 38,2   | 10,0                             | 511,7   |
| Skolyszyn .....  | 40352,0               | 12029,0                       | 500,6                                | 2533,2  | 228,5   | 111,5  | 23,9                             | 370,0   |
| Tarnowiec .....  | 26853,4               | 7506,4                        | 647,6                                | 1392,6  | 108,9   | 126,2  | 16,6                             | 196,3   |

TABL. 1 (78). DOCHODY BUDŻETÓW GMIN WEDŁUG RODZAJÓW W 2015 R. (cd.)  
 REVENUE OF GMINAS BUDGETS BY TYPE IN 2015 (cont.)

| WYSZCZEGÓLNIENIE<br>SPECIFICATION | W tym (dok.) Of which (cont.)                    |   |  |                 |  |  |  |  |  |
|-----------------------------------|--|---|--|-----------------|--|--|--|--|--|
|                                   | dochody własne (dok.)<br>own revenue (cont.)     |   |  |                 | dotacje celowe z budżetu państwa<br>targeted grants from<br>the state budget |  |  | subwencja ogólna<br>z budżetu państwa<br>general subvention from<br>the state budget |  |
|                                   | w tym (dok.) of which (cont.)                    |   |  |                 | razem<br>total   | w tym of which   |  | razem<br>total   | w tym<br>część<br>oświatowa<br>which<br>educational<br>tasks |
|                                   | wpływy<br>z usług<br>revenue<br>from<br>services | udziały w podatkach stanowiących dochód<br>budżetu państwa<br>share in income from taxes comprising<br>state budget revenue |  |                 |  | na zadania<br>z zakresu<br>administracji<br>rządowej for<br>government<br>admini-<br>stration<br>tasks | na zadania<br>własne<br>for own<br>tasks |  |  |
|                                   |  | razem<br>total  | w podatku dochodowym od<br>in                |                 |  |  |  |  |  |
|                                   |  | osób<br>prawnych<br>corporate<br>income tax   | osób<br>fizycznych<br>personal<br>income tax |                 |  |  |  |  |  |
|                                   | w tys. zł in thous. zł                           |   |  |                 |  |  |  |  |  |
| <b>OGÓŁEM</b> .....               | <b>104932,2</b>                                  | <b>831591,6</b>   | <b>39241,2</b>                               | <b>792350,4</b> | <b>1034551,9</b>   | <b>706485,8</b>  | <b>324958,4</b>                          | <b>2019532,4</b>   | <b>1389325,3</b>   |
| <i>TOTAL</i>                      |  |   |  |                 |  |  |  |  |  |
| <b>PODREGION KROŚNIEŃSKI</b>      |  |   |  |                 |  |  |  |  |  |
| <i>KROŚNIEŃSKI SUBREGION</i>      |  |   |  |                 |  |  |  |  |  |
| <b>POWIAT BIESZCZADZKI</b>        |  |   |  |                 |  |  |  |  |  |
| Gmina miejsko-wiejska             |  |   |  |                 |  |  |  |  |  |
| <i>Urban-rural gmina</i>          |  |   |  |                 |  |  |  |  |  |
| Ustrzyki Dolne .....              | 1077,9   | 8026,7  | 286,9  | 7739,8          | 10362,7  | 7211,3   | 3141,4                                   | 18972,5  | 11227,6  |
| Gminy wiejskie                    |  |   |  |                 |  |  |  |  |  |
| <i>Rural gminas</i>               |  |   |  |                 |  |  |  |  |  |
| Czarna .....                      | 97,2   | 790,2   | 2,1  | 788,1           | 1247,3   | 888,4  | 358,9                                    | 2464,8   | 1895,8   |
| Lutowiska .....                   | 105,1  | 1037,9  | 10,4   | 1027,4          | 1069,3   | 755,6  | 313,7                                    | 2469,1   | 1861,5   |
| <b>POWIAT BRZÓWOWSKI</b>          |  |   |  |                 |  |  |  |  |  |
| Gmina miejsko-wiejska             |  |   |  |                 |  |  |  |  |  |
| <i>Urban-rural gmina</i>          |  |   |  |                 |  |  |  |  |  |
| Brzozów .....                     | 1070,6   | 13013,9   | 732,0  | 12281,9         | 12976,9  | 9714,6   | 3232,2                                   | 32415,3  | 22000,8  |
| Gminy wiejskie                    |  |   |  |                 |  |  |  |  |  |
| <i>Rural gminas</i>               |  |   |  |                 |  |  |  |  |  |
| Domaradz .....                    | 432,6  | 1682,8  | 21,5   | 1661,3          | 4230,0   | 3262,4   | 967,6                                    | 9812,2   | 6168,5   |
| Dydnia .....                      | 195,0  | 2439,5  | 0,8  | 2438,7          | 5215,8   | 3576,2   | 1639,5                                   | 14733,3  | 9517,4   |
| Haczów .....                      | 354,9  | 3480,0  | 5,1  | 3475,0          | 5950,8   | 3349,7   | 2601,1                                   | 13595,2  | 8843,5   |
| Jasienica Rosielna .....          | 535,6  | 2600,2  | 43,8   | 2556,4          | 5481,5   | 3424,9   | 2056,6                                   | 11826,8  | 7768,2   |
| Nozdrzec .....                    | 76,9   | 2241,6  | 2,8  | 2238,8          | 5345,2   | 4137,0   | 1208,2                                   | 13360,6  | 7542,9   |
| <b>POWIAT JASIELSKI</b>           |  |   |  |                 |  |  |  |  |  |
| Gmina miejska                     |  |   |  |                 |  |  |  |  |  |
| <i>Urban gmina</i>                |  |   |  |                 |  |  |  |  |  |
| Jasło .....                       | 1869,5   | 26476,6   | 2604,6                                       | 23872,0         | 21458,6  | 11562,9  | 9890,3                                   | 26546,3  | 25234,3  |
| Gmina miejsko-wiejska             |  |   |  |                 |  |  |  |  |  |
| <i>Urban-rural gmina</i>          |  |   |  |                 |  |  |  |  |  |
| Kolaczyce .....                   | 420,4  | 2715,0  | 29,3   | 2685,8          | 7407,2   | 4254,5   | 3102,6                                   | 13768,6  | 8400,2   |
| Gminy wiejskie                    |  |   |  |                 |  |  |  |  |  |
| <i>Rural gminas</i>               |  |   |  |                 |  |  |  |  |  |
| Brzyska .....                     | 10,9   | 1856,7  | 3,1  | 1853,6          | 4612,8   | 2983,0   | 1629,8                                   | 9948,6   | 5692,6   |
| Dębowiec .....                    | 228,6  | 2530,0  | 59,7   | 2470,3          | 5948,0   | 4008,8   | 1909,2                                   | 12784,1  | 7554,8   |
| Jasło .....                       | 27,8   | 7402,1  | 75,5   | 7326,6          | 9420,8   | 6535,1   | 2885,7                                   | 17133,1  | 9196,2   |
| Krempna .....                     | 28,4   | 424,7   | 0,0  | 424,7           | 1952,9   | 1275,0   | 668,0                                    | 2795,6   | 1526,7   |
| Nowy Żmigród .....                | 440,2  | 2713,8  | 11,7   | 2702,1          | 6409,3   | 4837,7   | 1571,6                                   | 14229,9  | 7653,5   |
| Osiek Jasielski .....             | 111,5  | 1429,0  | 1,0  | 1428,0          | 3459,8   | 2310,3   | 1149,5                                   | 7283,7   | 3764,7   |
| Skolyszyn .....                   | 94,3   | 4834,1  | 299,3  | 4534,8          | 9803,0   | 5756,2   | 4046,8                                   | 16994,0  | 10706,8  |
| Tarnowiec .....                   | 120,4  | 3533,3  | 74,3   | 3459,0          | 5560,3   | 3580,4   | 1979,8                                   | 12351,8  | 7487,8   |

TABL. 1 (78). DOCHODY BUDŻETÓW GMIN WEDŁUG RODZAJÓW W 2015 R. (cd.)  
 REVENUE OF GMINAS BUDGETS BY TYPE IN 2015 (cont.)

| WYSZCZEGÓLNIENIE<br>SPECIFICATION            | Ogółem<br>Grand<br>total | W tym Of which                |   |   |   |  |       |                                  |   |
|--|--------------------------|-------------------------------|---|---|---|--|-------|----------------------------------|---|
|  |                          | dochody własne<br>own revenue |   |   |   |  |       |                                  |   |
|  |                          | razem<br>total                | w tym of which                          |   |   |  |       | opłata<br>skarbową<br>stamp duty | dochody<br>z majątku<br>revenue<br>from<br>property |
|  |                          |                               | podatek<br>rolny<br>agricultural<br>tax | podatek od<br>nierucho-<br>mości<br>tax on real<br>estate | podatek od<br>środków<br>transpor-<br>towych<br>tax on<br>means of<br>transport | podatek od<br>czynności<br>cywilno-<br>prawnych<br>tax on civil<br>law transac-<br>tions |       |                                  |   |
| w tys. zł in thous. zł                       |                          |                               |   |   |   |  |       |                                  |   |
| <b>POWIAT KROŚNIENSKI</b>                    |                          |                               |   |   |   |  |       |                                  |   |
| Gminy miejsko-wiejskie<br>Urban-rural gminas |                          |                               |   |   |   |  |       |                                  |   |
| Dukla .....                                  | 47961,7                  | 17572,9                       | 309,2                                   | 4867,1  | 372,0   | 164,9  | 29,0  | 711,3                            |   |
| Iwonicz-Zdrój .....                          | 33014,9                  | 11593,3                       | 280,1                                   | 2922,7  | 231,8   | 178,2  | 16,5  | 353,4                            |   |
| Jedlicze .....                               | 44672,8                  | 22680,1                       | 788,6                                   | 9789,2  | 126,1   | 274,9  | 27,1  | 880,3                            |   |
| Rymanów .....                                | 54306,7                  | 20806,7                       | 710,8                                   | 4779,8  | 225,2   | 215,6  | 32,6  | 1553,2                           |   |
| Gminy wiejskie<br>Rural gminas               |                          |                               |   |   |   |  |       |                                  |   |
| Chorkówka .....                              | 40982,9                  | 12002,3                       | 749,2                                   | 2217,1  | 58,1  | 135,0  | 23,0  | 213,1                            |   |
| Jaślińska .....                              | 10161,5                  | 4418,0                        | 82,1                                    | 321,4   | 6,2   | 9,9  | 2,0   | 161,6                            |   |
| Korczyna .....                               | 33950,0                  | 12974,6                       | 547,1                                   | 3351,5  | 136,8   | 130,9  | 23,8  | 287,5                            |   |
| Krościenko Wyżne .....                       | 15406,2                  | 6113,3                        | 222,2                                   | 1525,2  | 57,1  | 54,6   | 8,4   | 46,8                             |   |
| Miejsce Piastowe .....                       | 40217,0                  | 15073,6                       | 704,7                                   | 3477,8  | 291,8   | 179,0  | 22,5  | 284,8                            |   |
| Wojaszówka .....                             | 28408,1                  | 11196,4                       | 802,0                                   | 1730,5  | 109,1   | 108,5  | 19,7  | 635,1                            |   |
| <b>POWIAT LESKI</b>                          |                          |                               |   |   |   |  |       |                                  |   |
| Gmina miejsko-wiejska<br>Urban-rural gmina   |                          |                               |   |   |   |  |       |                                  |   |
| Lesko .....                                  | 42056,1                  | 23197,3                       | 237,4                                   | 5431,3  | 148,8   | 282,6  | 130,0 | 3172,8                           |   |
| Gminy wiejskie<br>Rural gminas               |                          |                               |   |   |   |  |       |                                  |   |
| Baligród .....                               | 11825,9                  | 5130,0                        | 103,9                                   | 1350,1  | 73,6  | 36,7   | 10,3  | 1177,4                           |   |
| Cisna .....                                  | 8870,6                   | 5245,5                        | 37,7                                    | 1833,2  | 17,8  | 74,4   | 11,6  | 129,7                            |   |
| Olszanica .....                              | 15340,7                  | 6323,8                        | 124,7                                   | 1885,4  | 48,2  | 46,4   | 11,9  | 525,3                            |   |
| Solina .....                                 | 24430,3                  | 17191,9                       | 139,4                                   | 10531,4   | 30,4  | 157,5  | 38,0  | 833,2                            |   |
| <b>POWIAT SANOCKI</b>                        |                          |                               |   |   |   |  |       |                                  |   |
| Gmina miejska<br>Urban gmina                 |                          |                               |   |   |   |  |       |                                  |   |
| Sanok .....                                  | 121953,7                 | 75608,2                       | 208,6                                   | 19655,3   | 980,1   | 980,4  | 361,9 | 8509,8                           |   |
| Gmina miejsko-wiejska<br>Urban-rural gmina   |                          |                               |   |   |   |  |       |                                  |   |
| Zagórz .....                                 | 44722,0                  | 16464,1                       | 346,0                                   | 5141,7  | 133,3   | 185,5  | 28,0  | 1858,2                           |   |
| Gminy wiejskie<br>Rural gminas               |                          |                               |   |   |   |  |       |                                  |   |
| Besko .....                                  | 14430,2                  | 3605,0                        | 316,8                                   | 1007,5  | 58,9  | 63,7   | 8,0   | 166,0                            |   |
| Bukowsko .....                               | 18943,1                  | 5563,6                        | 224,9                                   | 1525,4  | 142,9   | 42,1   | 11,2  | 655,7                            |   |
| Komańcza .....                               | 14861,7                  | 7002,1                        | 203,5                                   | 2789,0  | 54,9  | 83,6   | 10,9  | 320,8                            |   |
| Sanok .....                                  | 54970,8                  | 20349,1                       | 1323,6                                  | 7443,7  | 223,8   | 297,5  | 11,7  | 1281,0                           |   |
| Tyrawa Wołoska .....                         | 7630,2                   | 1604,6                        | 88,3                                    | 603,7   | 12,9  | 20,2   | 4,6   | 143,8                            |   |
| Zarszyn .....                                | 28786,9                  | 11267,9                       | 702,1                                   | 2186,0  | 163,2   | 58,6   | 17,8  | 312,3                            |   |

TABL. 1 (78). DOCHODY BUDŻETÓW GMIN WEDŁUG RODZAJÓW W 2015 R. (cd.)  
 REVENUE OF GMINAS BUDGETS BY TYPE IN 2015 (cont.)

| WYSZCZEGÓLNIENIE<br>SPECIFICATION            | W tym (dok.) Of which (cont.)                |   |  |         |   |  |                                    |  |  |  |
|--|--|---|--|---------|---|--|------------------------------------|--|--|--|
|  | dochody własne (dok.)<br>own revenue (cont.) |   |  |         | dotacje celowe z budżetu państwa<br>targeted grants from the state budget |  |                                    | subwencja ogólna z budżetu państwa<br>general subvention from the state budget |  |  |
|  | w tym (dok.) of which (cont.)                |   |  |         | razem<br>total  | w tym of which   |                                    | razem<br>total   | w tym część oświatowa<br>which educational tasks |  |
|  | wpływy z usług<br>revenue from services      | udziały w podatkach stanowiących dochód budżetu państwa<br>share in income from taxes comprising state budget revenue |  |         |   | na zadania z zakresu administracji rządowej<br>for government administration tasks | na zadania własne<br>for own tasks |  |  |  |
|  |  | razem<br>total  | w podatku dochodowym od in             |         |   |  |                                    |  |  |  |
|  |  | osób prawnych<br>corporate income tax   | osób fizycznych<br>personal income tax |         |   |  |                                    |  |  |  |
| w tys. zł in thous. zł                       |  |   |  |         |   |  |                                    |  |  |  |
| <b>POWIAT KROŚNIENSKI</b>                    |  |   |  |         |   |  |                                    |  |  |  |
| Gminy miejsko-wiejskie<br>Urban-rural gminas |  |   |  |         |   |  |                                    |  |  |  |
| Dukla .....                                  | 621,6  | 5569,9  | 221,6                                  | 5348,2  | 10292,3   | 6129,4   | 4132,9                             | 19623,3  | 13420,4  |  |
| Iwonicz-Zdrój .....                          | 639,3  | 4384,5  | 34,0                                   | 4350,5  | 6440,7  | 3796,3   | 2644,4                             | 13286,4  | 8968,7   |  |
| Jedlicze .....                               | 409,9  | 7833,0  | 275,3                                  | 7557,7  | 6865,4  | 4810,8   | 2054,4                             | 9836,8   | 9432,1   |  |
| Rymanów .....                                | 166,4  | 6359,9  | 81,1                                   | 6278,8  | 7997,9  | 5125,5   | 2872,4                             | 24944,8  | 16380,0  |  |
| Gminy wiejskie<br>Rural gminas               |  |   |  |         |   |  |                                    |  |  |  |
| Chorkówka .....                              | 408,7  | 5158,1  | 22,5                                   | 5135,6  | 6604,8  | 4932,0   | 1671,2                             | 20062,3  | 12852,3  |  |
| Jaślińska .....                              | 35,7   | 438,7   | 0,0                                    | 438,7   | 1945,9  | 1094,9   | 821,2                              | 3647,2   | 1704,7   |  |
| Korczyna .....                               | 38,4   | 5054,7  | 85,3                                   | 4969,3  | 6028,0  | 3741,5   | 2134,2                             | 13957,3  | 9410,8   |  |
| Krościenko Wyżne .....                       | 80,5   | 3380,1  | 58,5                                   | 3321,6  | 2978,0  | 1638,5   | 1339,5                             | 5785,7   | 4126,6   |  |
| Miejsce Piastowe .....                       | 741,7  | 6142,6  | 85,2                                   | 6057,4  | 7929,8  | 4448,6   | 3245,2                             | 16994,7  | 10837,0  |  |
| Wojaszówka .....                             | 208,2  | 4185,8  | 16,3                                   | 4169,5  | 5359,0  | 2989,8   | 2121,8                             | 11539,2  | 7081,5   |  |
| <b>POWIAT LESKI</b>                          |  |   |  |         |   |  |                                    |  |  |  |
| Gmina miejsko-wiejska<br>Urban-rural gmina   |  |   |  |         |   |  |                                    |  |  |  |
| Lesko .....                                  | 381,7  | 5036,0  | 84,7                                   | 4951,3  | 6363,6  | 4109,9   | 2253,6                             | 11971,3  | 6726,7   |  |
| Gminy wiejskie<br>Rural gminas               |  |   |  |         |   |  |                                    |  |  |  |
| Baligród .....                               | 402,7  | 911,7   | 8,8                                    | 902,9   | 2516,9  | 1621,1   | 875,8                              | 3951,4   | 2333,0   |  |
| Cisna .....                                  | 857,1  | 939,1   | 5,0                                    | 934,0   | 1120,7  | 666,5  | 454,2                              | 1806,6   | 1405,2   |  |
| Olszanica .....                              | 203,5  | 1691,3  | 0,6                                    | 1690,8  | 2617,1  | 1684,6   | 932,5                              | 6272,0   | 3293,6   |  |
| Solina .....                                 | 333,4  | 2170,5  | 137,7                                  | 2032,8  | 2861,4  | 1729,3   | 1124,1                             | 4261,4   | 4064,0   |  |
| <b>POWIAT SANOCKI</b>                        |  |   |  |         |   |  |                                    |  |  |  |
| Gmina miejska<br>Urban gmina                 |  |   |  |         |   |  |                                    |  |  |  |
| Sanok .....                                  | 1695,4                                       | 29532,0   | 4313,8                                 | 25218,2 | 18979,6   | 10962,2  | 7987,4                             | 26631,1  | 23421,7  |  |
| Gmina miejsko-wiejska<br>Urban-rural gmina   |  |   |  |         |   |  |                                    |  |  |  |
| Zagórz .....                                 | 475,6  | 5878,1  | 504,1                                  | 5374,1  | 6738,1  | 4047,4   | 2660,9                             | 14781,6  | 9511,8   |  |
| Gminy wiejskie<br>Rural gminas               |  |   |  |         |   |  |                                    |  |  |  |
| Besko .....                                  | 7,8  | 1459,7  | 8,5                                    | 1451,2  | 2919,9  | 1907,9   | 997,0                              | 6855,1   | 4588,6   |  |
| Bukowsko .....                               | 470,1  | 1586,5  | 1,0                                    | 1585,5  | 3758,7  | 3069,2   | 689,5                              | 8991,1   | 6076,5   |  |
| Komańcza .....                               | 14,5   | 2213,7  | 6,4                                    | 2207,4  | 2268,2  | 1529,8   | 738,4                              | 4883,4   | 3745,2   |  |
| Sanok .....                                  | 118,8  | 6824,9  | 106,4                                  | 6718,5  | 11390,8   | 7505,8   | 3870,8                             | 19796,8  | 11116,7  |  |
| Tyrawa Wołoska .....                         | 35,0   | 404,1   | 0,4                                    | 403,7   | 1326,7  | 1037,7   | 289,0                              | 3353,1   | 2069,3   |  |
| Zarszyn .....                                | 286,7  | 3575,5  | 20,4                                   | 3555,1  | 5774,0  | 4000,3   | 1773,8                             | 11353,6  | 7287,3   |  |

TABL. 1 (78). DOCHODY BUDŻETÓW GMIN WEDŁUG RODZAJÓW W 2015 R. (cd.)  
 REVENUE OF GMINAS BUDGETS BY TYPE IN 2015 (cont.)

| WYSZCZEGÓLNIENIE<br>SPECIFICATION | W tym Of which                |                |   |   |   |  |       |                                  |   |
|-----------------------------------|-------------------------------|----------------|---|---|---|--|-------|----------------------------------|---|
|                                   | dochody własne<br>own revenue |                |   |   |   |  |       |                                  |   |
|                                   | Ogółem<br>Grand total         | razem<br>total | w tym of which                          |   |   |  |       | opłata<br>skarbowa<br>stamp duty | dochody<br>z majątku<br>revenue<br>from<br>property |
|                                   |                               |                | podatek<br>rolny<br>agricultural<br>tax | podatek od<br>nierucho-<br>mości<br>tax on real<br>estate | podatek od<br>środków<br>transpor-<br>towych<br>tax on<br>means of<br>transport | podatek od<br>czynności<br>cywilno-<br>prawnych<br>tax on civil<br>law transac-<br>tions |       |                                  |   |
| w tys. zł in thous. zł            |                               |                |   |   |   |  |       |                                  |   |
| <b>PODREGION PRZEMYSKI</b>        |                               |                |   |   |   |  |       |                                  |   |
| <i>PRZEMYSKI SUBREGION</i>        |                               |                |   |   |   |  |       |                                  |   |
| <b>POWIAT JAROSŁAWSKI</b>         |                               |                |   |   |   |  |       |                                  |   |
| <i>Gminy miejskie</i>             |                               |                |   |   |   |  |       |                                  |   |
| <i>Urban gminas</i>               |                               |                |   |   |   |  |       |                                  |   |
| Jarosław .....                    | 118353,2                      | 70044,3        | 435,9                                   | 23878,3   | 787,6   | 1006,2   | 549,1 | 1431,8                           |   |
| Radymno .....                     | 15726,8                       | 8604,5         | 198,5                                   | 2972,9  | 83,2  | 113,7  | 30,5  | 616,6                            |   |
| <i>Gmina miejsko-wiejska</i>      |                               |                |   |   |   |  |       |                                  |   |
| <i>Urban-rural gmina</i>          |                               |                |   |   |   |  |       |                                  |   |
| Pruchnik .....                    | 32941,0                       | 8685,3         | 901,2                                   | 1923,0  | 58,0  | 53,3   | 23,7  | 237,0                            |   |
| <i>Gminy wiejskie</i>             |                               |                |   |   |   |  |       |                                  |   |
| <i>Rural gminas</i>               |                               |                |   |   |   |  |       |                                  |   |
| Chłopice .....                    | 19069,9                       | 5419,6         | 821,9                                   | 1192,9  | 146,9   | 42,6   | 10,5  | 207,8                            |   |
| Jarosław .....                    | 34717,0                       | 13808,0        | 1481,8                                  | 4408,1  | 436,7   | 172,0  | 14,3  | 600,5                            |   |
| Laszki .....                      | 21587,2                       | 6053,1         | 936,8                                   | 1299,1  | 26,4  | 35,8   | 16,9  | 771,4                            |   |
| Pawłosiów .....                   | 23853,2                       | 9429,3         | 787,1                                   | 1733,9  | 305,4   | 173,3  | 8,2   | 134,8                            |   |
| Radymno .....                     | 33886,7                       | 10941,5        | 1436,5                                  | 3393,7  | 133,4   | -18,3  | 55,7  | 622,6                            |   |
| Rokietnica .....                  | 12589,2                       | 4371,7         | 426,7                                   | 1313,1  | 30,2  | 36,0   | 7,9   | 261,3                            |   |
| Rożwienica .....                  | 18925,5                       | 5867,0         | 561,6                                   | 1194,0  | 47,4  | 41,5   | 12,6  | 203,5                            |   |
| Wiązownica .....                  | 34182,0                       | 11292,7        | 519,1                                   | 3025,0  | 301,2   | 167,0  | 33,9  | 2014,4                           |   |
| <b>POWIAT LUBACZOWSKI</b>         |                               |                |   |   |   |  |       |                                  |   |
| <i>Gmina miejska</i>              |                               |                |   |   |   |  |       |                                  |   |
| <i>Urban gmina</i>                |                               |                |   |   |   |  |       |                                  |   |
| Lubaczów .....                    | 38913,6                       | 19775,7        | 248,2                                   | 4785,1  | 188,4   | 240,8  | 209,9 | 736,0                            |   |
| <i>Gminy miejsko-wiejskie</i>     |                               |                |   |   |   |  |       |                                  |   |
| <i>Urban-rural gminas</i>         |                               |                |   |   |   |  |       |                                  |   |
| Cieszanów .....                   | 25853,1                       | 8290,0         | 1188,9                                  | 2739,2  | 105,0   | 55,1   | 21,1  | 639,6                            |   |
| Narol .....                       | 29130,8                       | 9094,6         | 515,3                                   | 1627,2  | 100,6   | 56,5   | 20,6  | 1092,0                           |   |
| Oleszyce .....                    | 21233,4                       | 7983,0         | 876,3                                   | 2069,6  | 158,2   | 81,2   | 16,7  | 1019,5                           |   |
| <i>Gminy wiejskie</i>             |                               |                |   |   |   |  |       |                                  |   |
| <i>Rural gminas</i>               |                               |                |   |   |   |  |       |                                  |   |
| Horyniec-Zdrój .....              | 22256,3                       | 7367,5         | 518,2                                   | 1816,2  | 13,5  | 34,2   | 11,7  | 524,8                            |   |
| Lubaczów .....                    | 31749,3                       | 10715,1        | 955,4                                   | 2701,7  | 81,4  | 76,7   | 15,5  | 929,4                            |   |
| Stary Dzików .....                | 17791,4                       | 9499,1         | 678,0                                   | 2223,0  | 72,4  | 56,8   | 10,6  | 1288,9                           |   |
| Wielkie Oczy .....                | 13894,0                       | 4682,4         | 352,2                                   | 896,8   | 32,4  | 23,6   | 14,2  | 880,9                            |   |
| <b>POWIAT PRZEMYSKI</b>           |                               |                |   |   |   |  |       |                                  |   |
| <i>Gminy wiejskie</i>             |                               |                |   |   |   |  |       |                                  |   |
| <i>Rural gminas</i>               |                               |                |   |   |   |  |       |                                  |   |
| Bircza .....                      | 24204,9                       | 6467,9         | 468,1                                   | 1970,1  | 180,1   | 36,3   | 17,1  | 450,9                            |   |
| Dubiecko .....                    | 29914,0                       | 7279,2         | 839,7                                   | 1835,7  | 71,6  | 138,7  | 29,9  | 378,4                            |   |
| Fredropol .....                   | 21025,6                       | 8054,9         | 818,9                                   | 1738,3  | 45,8  | 64,6   | 11,9  | 1235,0                           |   |
| Krasiczyn .....                   | 15370,1                       | 6293,4         | 538,8                                   | 1317,5  | 22,5  | 45,6   | 14,4  | 394,0                            |   |
| Krzywcza .....                    | 17118,8                       | 3825,3         | 503,3                                   | 972,4   | 36,8  | 40,9   | 11,1  | 413,0                            |   |
| Medyka .....                      | 23269,2                       | 12730,9        | 914,6                                   | 4785,4  | 48,6  | 59,4   | 21,3  | 787,3                            |   |
| Orły .....                        | 30432,3                       | 10879,9        | 1302,5                                  | 1506,1  | 199,7   | 144,8  | 19,0  | 2982,3                           |   |
| Przemysł .....                    | 31719,7                       | 13564,5        | 1108,2                                  | 4198,5  | 129,6   | 203,4  | 9,2   | 311,1                            |   |
| Stubno .....                      | 16396,1                       | 5068,3         | 968,8                                   | 950,6   | 47,2  | 36,4   | 11,0  | 523,5                            |   |
| Żurawica .....                    | 38312,0                       | 16789,7        | 1390,6                                  | 5629,6  | 198,2   | 152,9  | 33,4  | 510,0                            |   |

TABL. 1 (78). DOCHODY BUDŻETÓW GMIN WEDŁUG RODZAJÓW W 2015 R. (cd.)  
REVENUE OF GMINAS BUDGETS BY TYPE IN 2015 (cont.)

| WYSZCZEGÓLNIENIE<br>SPECIFICATION                        | W tym (dok.) Of which (cont.)                    |   |  |         |  |   |  |  |  |
|--|--|---|--|---------|--|---|--|--|--|
|  | dochody własne (dok.)<br>own revenue (cont.)     |   |  |         | dotacje celowe z budżetu państwa<br>targeted grants from<br>the state budget |   |  | subwencja ogólna<br>z budżetu państwa<br>general subvention from<br>the state budget |  |
|  | w tym (dok.) of which (cont.)                    |   |  |         | razem<br>total   | w tym of which  |  | razem<br>total   | w tym<br>część<br>oświatowa<br>which<br>educational<br>tasks |
|  | wpływy<br>z usług<br>revenue<br>from<br>services | udziały w podatkach stanowiących dochód<br>budżetu państwa<br>share in income from taxes comprising state<br>budget revenue |  |         |  | na zadania<br>z zakresu<br>administracji<br>rządowej<br>for govern-<br>ment<br>admini-<br>stration<br>tasks | na zadania<br>własne<br>for own<br>tasks |  |  |
|  |  | razem<br>total  | w podatku dochodowym od<br>in                |         |  |   |  |  |  |
|  |  | osób<br>prawnych<br>corporate<br>income tax   | osób<br>fizycznych<br>personal<br>income tax |         |  |   |  |  |  |
| w tys. zł in thous. zł                                   |  |   |  |         |  |   |  |  |  |
| <b>PODREGION PRZEMYSKI</b><br><i>PRZEMYSKI SUBREGION</i> |  |   |  |         |  |   |  |  |  |
| <b>POWIAT JAROSŁAWSKI</b>                                |  |   |  |         |  |   |  |  |  |
| Gminy miejskie<br><i>Urban gminas</i>                    |  |   |  |         |  |   |  |  |  |
| Jarosław .....   | 4037,5   | 27282,8   | 2691,2                                       | 24591,6 | 19388,6  | 12779,4   | 6465,3                                   | 25790,3  | 24230,3  |
| Radymno .....  | 506,9  | 2544,2  | 81,2   | 2463,0  | 2986,5   | 2322,2  | 649,8                                    | 3731,9   | 3013,6   |
| Gmina miejsko-wiejska<br><i>Urban-rural gmina</i>        |  |   |  |         |  |   |  |  |  |
| Pruchnik .....   | 975,1  | 2705,9  | 141,7  | 2564,1  | 7960,5   | 5439,3  | 2282,2                                   | 14477,7  | 9209,0   |
| Gminy wiejskie<br><i>Rural gminas</i>                    |  |   |  |         |  |   |  |  |  |
| Chłopice .....   | 843,4  | 1506,0  | 4,0  | 1502,0  | 3478,8   | 2364,4  | 1114,4                                   | 7045,4   | 4175,9   |
| Jarosław .....   | 153,3  | 5321,5  | 270,8  | 5050,7  | 7120,3   | 5939,5  | 1180,8                                   | 12431,3  | 7887,5   |
| Laszki .....   | 270,1  | 1720,2  | 56,3   | 1663,8  | 5140,2   | 3782,2  | 1358,0                                   | 9667,6   | 5881,6   |
| Pawłosiów .....  | 1673,6   | 3794,8  | 42,6   | 3752,2  | 3530,2   | 2795,5  | 734,8                                    | 7839,1   | 4970,8   |
| Radymno .....  | -  | 3158,0  | 101,7  | 3056,3  | 7237,8   | 5356,8  | 1881,0                                   | 13215,0  | 9861,0   |
| Rokietnica .....   | 406,1  | 1091,5  | 74,5   | 1017,0  | 2642,9   | 2099,2  | 543,7                                    | 5419,7   | 3703,3   |
| Różwienica .....   | 792,7  | 1809,4  | 21,1   | 1788,3  | 4187,7   | 3130,1  | 1057,6                                   | 8468,4   | 4985,4   |
| Wiązownica .....   | 23,2   | 3767,2  | 32,6   | 3734,6  | 6646,2   | 5303,2  | 1318,1                                   | 15419,8  | 9747,0   |
| <b>POWIAT LUBACZOWSKI</b>                                |  |   |  |         |  |   |  |  |  |
| Gmina miejska<br><i>Urban gmina</i>                      |  |   |  |         |  |   |  |  |  |
| Lubaczów .....   | 3981,9   | 6237,1  | 163,1  | 6073,9  | 6078,1   | 3833,0  | 2245,1                                   | 9988,9   | 6583,3   |
| Gminy miejsko-wiejskie<br><i>Urban-rural gminas</i>      |  |   |  |         |  |   |  |  |  |
| Cieszanów .....  | 170,7  | 1766,8  | 13,7   | 1753,1  | 5207,3   | 3522,7  | 1684,6                                   | 9762,9   | 6071,6   |
| Narol .....  | 1644,7   | 2419,2  | 11,2   | 2408,0  | 6020,9   | 4159,3  | 1856,5                                   | 12619,7  | 6689,9   |
| Oleszyce .....   | 200,6  | 2302,7  | 17,6   | 2285,1  | 4327,1   | 3017,4  | 1309,7                                   | 8236,3   | 5357,3   |
| Gminy wiejskie<br><i>Rural gminas</i>                    |  |   |  |         |  |   |  |  |  |
| Horyniec-Zdrój .....                                     | 216,1  | 1509,7  | 5,2  | 1504,5  | 4297,1   | 2647,2  | 1649,9                                   | 5783,1   | 3683,7   |
| Lubaczów .....   | 1779,6   | 2417,9  | 164,0  | 2253,9  | 6619,8   | 4292,1  | 2277,7                                   | 11281,8  | 6703,3   |
| Stary Dzików .....                                       | 901,8  | 1050,6  | 16,5   | 1034,2  | 3317,4   | 2710,3  | 607,2                                    | 4857,6   | 3605,8   |
| Wielkie Oczy .....                                       | 245,2  | 820,5   | 1,4  | 819,0   | 2568,6   | 2050,2  | 518,3                                    | 5579,0   | 2845,2   |
| <b>POWIAT PRZEMYSKI</b>                                  |  |   |  |         |  |   |  |  |  |
| Gminy wiejskie<br><i>Rural gminas</i>                    |  |   |  |         |  |   |  |  |  |
| Bircza .....   | 35,6   | 2076,0  | 9,5  | 2066,5  | 6825,7   | 4789,0  | 2036,6                                   | 10377,3  | 5970,9   |
| Dubiecko .....   | 366,3  | 2539,1  | 5,1  | 2534,0  | 7407,2   | 5452,8  | 1954,3                                   | 14593,3  | 8344,5   |
| Fredropol .....  | 262,6  | 1290,6  | 1,3  | 1289,3  | 5488,5   | 3014,7  | 2473,9                                   | 7479,7   | 4249,8   |
| Krasiczyn .....  | 677,2  | 2556,4  | -42,3  | 2598,7  | 3553,8   | 2544,5  | 1009,3                                   | 4674,1   | 2960,9   |
| Krzywczyna .....   | 263,5  | 1071,3  | 1,2  | 1070,0  | 4096,9   | 2694,9  | 1402,0                                   | 7373,4   | 3782,4   |
| Medyka .....   | 1352,4   | 2253,5  | 66,0   | 2187,5  | 4035,8   | 3190,3  | 845,5                                    | 5841,3   | 5150,7   |
| Orly .....   | 391,6  | 2960,4  | 9,4  | 2951,0  | 7047,3   | 5265,6  | 1781,7                                   | 11954,2  | 8247,9   |
| Przemysł .....   | 352,4  | 4715,4  | 3,0  | 4712,4  | 6761,4   | 4797,2  | 1914,7                                   | 10635,7  | 6721,0   |
| Stubno .....   | 577,9  | 971,4   | 6,4  | 965,0   | 3353,8   | 2579,7  | 764,2                                    | 4942,8   | 3393,7   |
| Żurawica .....   | 269,5  | 5904,2  | 326,8  | 5577,4  | 8432,3   | 5238,7  | 3193,6                                   | 12567,1  | 9888,2   |



TABL. 1 (78). DOCHODY BUDŻETÓW GMIN WEDŁUG RODZAJÓW W 2015 R. (cd.)  
REVENUE OF GMINAS BUDGETS BY TYPE IN 2015 (cont.)

| WYSZCZEGÓLNIENIE<br>SPECIFICATION | Ogółem<br>Grand total | W tym Of which                |                                   |  |  |   |                               |  |
|-----------------------------------|-----------------------|-------------------------------|-----------------------------------|--|--|---|-------------------------------|--|
|                                   |                       | dochody własne<br>own revenue |                                   |  |  |   |                               |  |
|                                   |                       | razem<br>total                | w tym of which                    |  |  |   |                               |  |
|                                   |                       |                               | podatek rolny<br>agricultural tax | podatek od nieruchomości<br>tax on real estate | podatek od środków transportowych<br>tax on means of transport | podatek od czynności cywilnoprawnych<br>tax on civil law transactions | opłata skarbową<br>stamp duty | dochody z majątku<br>revenue from property |
| w tys. zł in thous. zł            |                       |                               |                                   |  |  |   |                               |  |
| <b>POWIAT PRZEWORSKI</b>          |                       |                               |                                   |  |  |   |                               |  |
| <i>Gmina miejska</i>              |                       |                               |                                   |  |  |   |                               |  |
| <i>Urban gmina</i>                |                       |                               |                                   |  |  |   |                               |  |
| Przeworsk .....                   | 47406,2               | 28654,8                       | 336,8                             | 9392,3   | 463,9  | 351,1   | 255,8                         | 602,1                                      |
| <i>Gminy miejsko-wiejskie</i>     |                       |                               |                                   |  |  |   |                               |  |
| <i>Urban-rural gminas</i>         |                       |                               |                                   |  |  |   |                               |  |
| Kańczuga .....                    | 35084,5               | 11723,7                       | 1045,5                            | 3130,7   | 102,5  | 111,2   | 28,1                          | 317,6                                      |
| Sieniawa .....                    | 28008,3               | 13149,2                       | 524,3                             | 3066,6   | 116,5  | 64,0  | 23,1                          | 5872,0                                     |
| <i>Gminy wiejskie</i>             |                       |                               |                                   |  |  |   |                               |  |
| <i>Rural gminas</i>               |                       |                               |                                   |  |  |   |                               |  |
| Adamówka .....                    | 14299,2               | 3245,8                        | 156,4                             | 535,8  | 141,5  | 37,4  | 12,4                          | 508,8                                      |
| Gać .....                         | 14806,0               | 4484,6                        | 671,1                             | 753,2  | 21,7   | 39,0  | 10,2                          | 284,1                                      |
| Jawornik Polski .....             | 18315,4               | 4704,2                        | 393,9                             | 697,5  | 40,6   | 30,3  | 11,4                          | 343,1                                      |
| Przeworsk .....                   | 39707,3               | 13204,1                       | 1448,1                            | 2512,6   | 124,1  | 159,6   | 8,7                           | 221,3                                      |
| Tryfcza .....                     | 26684,6               | 11095,3                       | 546,9                             | 3616,6   | 274,2  | 65,7  | 16,0                          | 464,0                                      |
| Zarzeczce .....                   | 23922,5               | 7198,7                        | 709,8                             | 1483,8   | 60,1   | 68,4  | 17,0                          | 1167,4                                     |
| <b>PODREGION RZESZOWSKI</b>       |                       |                               |                                   |  |  |   |                               |  |
| <i>RZESZOWSKI SUBREGION</i>       |                       |                               |                                   |  |  |   |                               |  |
| <b>POWIAT KOLBUSZOWSKI</b>        |                       |                               |                                   |  |  |   |                               |  |
| <i>Gmina miejsko-wiejska</i>      |                       |                               |                                   |  |  |   |                               |  |
| <i>Urban-rural gmina</i>          |                       |                               |                                   |  |  |   |                               |  |
| Kolbuszowa .....                  | 75072,7               | 31772,2                       | 640,2                             | 10431,5  | 671,2  | 485,2   | 221,3                         | 1634,5                                     |
| <i>Gminy wiejskie</i>             |                       |                               |                                   |  |  |   |                               |  |
| <i>Rural gminas</i>               |                       |                               |                                   |  |  |   |                               |  |
| Cmolas .....                      | 24470,3               | 5527,6                        | 204,8                             | 1192,9   | 211,3  | 87,5  | 20,4                          | 174,0                                      |
| Dzikowiec .....                   | 21575,9               | 4104,9                        | 235,0                             | 722,1  | 81,1   | 31,2  | 16,2                          | 236,9                                      |
| Majdan Królewski .....            | 30549,2               | 6355,5                        | 239,5                             | 1197,7   | 55,9   | 73,0  | 20,2                          | 152,8                                      |
| Niwiska .....                     | 21020,7               | 3978,0                        | 143,2                             | 776,9  | 32,9   | 68,4  | 9,7                           | 118,5                                      |
| Raniżów .....                     | 21228,2               | 5073,2                        | 303,4                             | 1303,6   | 163,0  | 61,9  | 17,4                          | 287,8                                      |
| <b>POWIAT ŁAŃCUCKI</b>            |                       |                               |                                   |  |  |   |                               |  |
| <i>Gmina miejska</i>              |                       |                               |                                   |  |  |   |                               |  |
| <i>Urban gmina</i>                |                       |                               |                                   |  |  |   |                               |  |
| Łañcut .....                      | 56105,7               | 35049,0                       | 281,7                             | 10432,5  | 344,1  | 506,6   | 305,7                         | 2369,0                                     |
| <i>Gminy wiejskie</i>             |                       |                               |                                   |  |  |   |                               |  |
| <i>Rural gminas</i>               |                       |                               |                                   |  |  |   |                               |  |
| Białobrzegi .....                 | 26887,7               | 11061,6                       | 648,2                             | 3471,9   | 75,7   | 130,8   | 15,4                          | 272,2                                      |
| Czarna .....                      | 40003,4               | 15365,5                       | 635,0                             | 3286,7   | 204,7  | 209,5   | 28,4                          | 1358,4                                     |
| Łañcut .....                      | 59412,9               | 21339,7                       | 1834,9                            | 4342,5   | 250,5  | 239,9   | 28,0                          | 704,7                                      |
| Markowa .....                     | 19414,6               | 7016,8                        | 633,3                             | 2444,9   | 226,8  | 54,9  | 14,5                          | 266,6                                      |
| Rakszawa .....                    | 25620,0               | 6953,4                        | 138,1                             | 2561,7   | 106,3  | 69,1  | 10,8                          | 253,8                                      |
| Żółynia .....                     | 22742,5               | 7372,3                        | 289,9                             | 3050,8   | 141,3  | 70,7  | 30,3                          | 222,7                                      |

TABL. 1 (78). DOCHODY BUDŻETÓW GMIN WEDŁUG RODZAJÓW W 2015 R. (cd.)  
 REVENUE OF GMINAS BUDGETS BY TYPE IN 2015 (cont.)

| WYSZCZEGÓLNIENIE<br>SPECIFICATION            | W tym (dok.) Of which (cont.)                |   |  |         |   |  |                                    |  |  |
|--|--|---|--|---------|---|--|------------------------------------|--|--|
|  | dochody własne (dok.)<br>own revenue (cont.) |   |  |         | dotacje celowe z budżetu państwa<br>targeted grants from the state budget |  |                                    | subwencja ogólna z budżetu państwa<br>general subvention from the state budget |  |
|  | w tym (dok.) of which (cont.)                |   |  |         | razem<br>total  | w tym of which   |                                    | razem<br>total   | w tym część oświatowa<br>which educational tasks |
|  | wpływy z usług<br>revenue from services      | udziały w podatkach stanowiących dochód budżetu państwa<br>share in income from taxes comprising state budget revenue |  |         |   | na zadania z zakresu administracji rządowej<br>for government administration tasks | na zadania własne<br>for own tasks |  |  |
|  |  | razem<br>total  | w podatku dochodowym od in             |         |   |  |                                    |  |  |
|  |  | osób prawnych<br>corporate income tax   | osób fizycznych<br>personal income tax |         |   |  |                                    |  |  |
| w tys. zł in thous. zł                       |  |   |  |         |   |  |                                    |  |  |
| <b>POWIAT PRZEWORSKI</b>                     |  |   |  |         |   |  |                                    |  |  |
| Gmina miejska<br>Urban gmina                 |  |   |  |         |   |  |                                    |  |  |
| Przeworsk .....                              | 1059,5                                       | 11378,6   | 515,9                                  | 10862,7 | 7244,7  | 5083,1   | 2161,5                             | 10082,3  | 10082,3  |
| Gminy miejsko-wiejskie<br>Urban-rural gminas |  |   |  |         |   |  |                                    |  |  |
| Kańczuga .....                               | 443,4  | 4288,5  | 106,8                                  | 4181,7  | 6886,0  | 5348,6   | 1537,4                             | 16243,9  | 11029,8  |
| Sieniawa .....                               | 122,5  | 2164,5  | 32,7                                   | 2131,9  | 4715,1  | 3498,0   | 1217,1                             | 9643,0   | 6326,4   |
| Gminy wiejskie<br>Rural gminas               |  |   |  |         |   |  |                                    |  |  |
| Adamówka .....                               | 413,8  | 939,6   | 0,8                                    | 938,9   | 2827,3  | 2043,3   | 784,1                              | 7311,9   | 3762,8   |
| Gać .....                                    | 694,0  | 1379,1  | 7,8                                    | 1371,4  | 3324,3  | 2280,5   | 775,9                              | 6214,6   | 3979,7   |
| Jawornik Polski .....                        | 260,9  | 1309,1  | 1,9                                    | 1307,2  | 4724,6  | 2435,1   | 2289,5                             | 6599,2   | 3585,0   |
| Przeworsk .....                              | 112,4  | 5669,0  | 1,4                                    | 5667,5  | 7462,2  | 5558,7   | 1903,5                             | 18606,9  | 11178,4  |
| Tryńcza .....                                | 11,4   | 2994,0  | 37,2                                   | 2956,8  | 5275,8  | 4112,8   | 1163,0                             | 8375,8   | 7586,1   |
| Zarzecze .....                               | 38,7   | 2149,1  | 22,6                                   | 2126,5  | 4926,0  | 4047,7   | 878,3                              | 10286,6  | 6408,8   |
| <b>PODREGION RZESZOWSKI</b>                  |  |   |  |         |   |  |                                    |  |  |
| RZESZOWSKI SUBREGION                         |  |   |  |         |   |  |                                    |  |  |
| <b>POWIAT KOLBUSZOWSKI</b>                   |  |   |  |         |   |  |                                    |  |  |
| Gmina miejsko-wiejska<br>Urban-rural gmina   |  |   |  |         |   |  |                                    |  |  |
| Kolbuszowa .....                             | 71,4   | 11899,3   | 897,0                                  | 11002,3 | 12277,5   | 9548,5   | 2729,0                             | 24646,8  | 18470,4  |
| Gminy wiejskie<br>Rural gminas               |  |   |  |         |   |  |                                    |  |  |
| Cmolas .....                                 | 53,2   | 2276,1  | 61,2                                   | 2214,9  | 5365,0  | 4059,3   | 1305,7                             | 13158,0  | 7200,3   |
| Dzikowiec .....                              | 44,6   | 1194,3  | 0,5                                    | 1193,9  | 4824,9  | 3651,8   | 1173,1                             | 11860,7  | 5915,1   |
| Majdan Królewski .....                       | 37,0   | 2352,9  | 3,4                                    | 2349,6  | 5904,6  | 4576,5   | 1328,2                             | 17121,5  | 8695,8   |
| Niwiska .....                                | 3,8  | 1714,6  | 1,8                                    | 1712,9  | 4385,1  | 3117,2   | 1065,0                             | 11145,5  | 6296,1   |
| Raniżów .....                                | 185,9  | 2009,2  | 19,3                                   | 1990,0  | 5254,9  | 4027,0   | 1227,9                             | 10700,5  | 5853,0   |
| <b>POWIAT ŁAŃCUCKI</b>                       |  |   |  |         |   |  |                                    |  |  |
| Gmina miejska<br>Urban gmina                 |  |   |  |         |   |  |                                    |  |  |
| Łañcut .....                                 | 2371,5                                       | 13847,5   | 777,4                                  | 13070,1 | 8352,1  | 4812,6   | 3539,5                             | 11055,4  | 11055,4  |
| Gminy wiejskie<br>Rural gminas               |  |   |  |         |   |  |                                    |  |  |
| Białobrzegi .....                            | 201,0  | 3380,8  | 58,8                                   | 3322,0  | 4327,0  | 3309,7   | 1017,3                             | 10396,9  | 7098,7   |
| Czarna .....                                 | 2230,9                                       | 4967,9  | 232,3                                  | 4735,6  | 5585,7  | 4319,6   | 1266,2                             | 14545,1  | 10274,3  |
| Łañcut .....                                 | 1266,2                                       | 10378,3   | 327,6                                  | 10050,7 | 9841,2  | 6804,8   | 3032,3                             | 27080,6  | 18829,5  |
| Markowa .....                                | 19,2   | 2137,9  | 131,9                                  | 2006,0  | 3945,5  | 2795,0   | 1150,5                             | 7799,0   | 5362,0   |
| Rakszawa .....                               | 451,6  | 2343,8  | 158,2                                  | 2185,6  | 4600,1  | 3106,6   | 1493,5                             | 11057,2  | 6949,1   |
| Żołyńia .....                                | 111,9  | 2528,3  | 16,8                                   | 2511,5  | 3589,7  | 2650,0   | 939,7                              | 9058,3   | 6798,6   |

TABL. 1 (78). DOCHODY BUDŻETÓW GMIN WEDŁUG RODZAJÓW W 2015 R. (cd.)  
REVENUE OF GMINAS BUDGETS BY TYPE IN 2015 (cont.)

| WYSZCZEGÓLNIENIE<br>SPECIFICATION            | Ogółem<br>Grand total | W tym Of which                |   |   |   |  |                                  |   |
|--|-----------------------|-------------------------------|---|---|---|--|----------------------------------|---|
|  |                       | dochody własne<br>own revenue |   |   |   |  |                                  |   |
|  |                       | razem<br>total                | w tym of which                          |   |   |  |                                  |   |
|  |                       |                               | podatek<br>rolny<br>agricultural<br>tax | podatek od<br>nierucho-<br>mości<br>tax on real<br>estate | podatek od<br>środków<br>transpor-<br>towych<br>tax on<br>means of<br>transport | podatek od<br>czynności<br>cywilno-<br>prawnych<br>tax on civil<br>law transac-<br>tions | opłata<br>skarbowa<br>stamp duty | dochody<br>z majątku<br>revenue<br>from<br>property |
| w tys. zł in thous. zł                       |                       |                               |   |   |   |  |                                  |   |
| POWIAT ROPCZYCKO-<br>-SĘDZISZOWSKI           |                       |                               |   |   |   |  |                                  |   |
| Gminy miejsko-wiejskie<br>Urban-rural gminas |                       |                               |   |   |   |  |                                  |   |
| Ropczyce .....                               | 82127,3               | 36730,6                       | 1142,7                                  | 14039,8   | 682,7   | 407,4  | 246,4                            | 2582,5  |
| Sędziszów Małopolski .....                   | 66081,6               | 25590,5                       | 813,3                                   | 7637,7  | 1240,5  | 381,2  | 56,5                             | 770,6   |
| Gminy wiejskie<br>Rural gminas               |                       |                               |   |   |   |  |                                  |   |
| Iwierzycy .....                              | 22367,3               | 6612,5                        | 602,2                                   | 1437,0  | 176,9   | 97,4   | 14,1                             | 84,4  |
| Ostrów .....                                 | 43068,6               | 29091,4                       | 157,6                                   | 2853,0  | 283,3   | 74,3   | 16,9                             | 994,6   |
| Wielopole Skrzyńskie .....                   | 28152,7               | 5019,7                        | 700,5                                   | 741,2   | 116,5   | 68,4   | 18,5                             | 122,3   |
| POWIAT RZESZOWSKI                            |                       |                               |   |   |   |  |                                  |   |
| Gmina miejska<br>Urban gmina                 |                       |                               |   |   |   |  |                                  |   |
| Dynów .....                                  | 21432,9               | 6237,6                        | 245,8                                   | 1830,9  | 80,3  | 120,2  | 29,8                             | 187,9   |
| Gminy miejsko-wiejskie<br>Urban-rural gminas |                       |                               |   |   |   |  |                                  |   |
| Błażowa .....                                | 32970,5               | 8402,3                        | 756,5                                   | 1680,7  | 377,6   | 115,1  | 32,0                             | 166,7   |
| Boguchwała .....                             | 63887,0               | 32688,4                       | 1301,6                                  | 6063,8  | 293,1   | 477,3  | 33,2                             | 1715,0  |
| Głogów Małopolski .....                      | 67235,3               | 33830,9                       | 410,2                                   | 11352,7   | 593,4   | 558,9  | 45,2                             | 684,7   |
| Sokołów Małopolski .....                     | 56421,3               | 19138,2                       | 524,1                                   | 3207,0  | 519,6   | 203,0  | 45,8                             | 1548,5  |
| Tyczyn .....                                 | 31774,6               | 12115,7                       | 689,6                                   | 2380,1  | 168,8   | 270,3  | 40,9                             | 421,1   |
| Gminy wiejskie<br>Rural gminas               |                       |                               |   |   |   |  |                                  |   |
| Chmielnik .....                              | 20057,3               | 7039,2                        | 517,2                                   | 904,2   | 323,2   | 125,9  | 16,1                             | 153,6   |
| Dynów .....                                  | 20972,3               | 5463,7                        | 481,2                                   | 2061,3  | 164,5   | 56,9   | 5,5                              | 54,5  |
| Hyżne .....                                  | 21419,1               | 4868,5                        | 470,4                                   | 707,1   | 35,4  | 61,2   | 14,3                             | 131,7   |
| Kamień .....                                 | 26881,3               | 5003,7                        | 356,5                                   | 549,5   | 116,6   | 36,1   | 10,2                             | 486,6   |
| Krasne .....                                 | 31704,3               | 16729,2                       | 458,2                                   | 6221,7  | 200,3   | 427,5  | 21,9                             | 209,1   |
| Lubenia .....                                | 16873,7               | 5924,2                        | 359,0                                   | 1353,1  | 152,5   | 84,7   | 11,7                             | 22,0  |
| Świlcza .....                                | 46188,3               | 17724,3                       | 1104,4                                  | 3982,1  | 298,0   | 354,9  | 29,6                             | 1570,4  |
| Trzebownisko .....                           | 64505,4               | 32127,2                       | 819,1                                   | 11052,9   | 335,2   | 577,1  | 39,5                             | 3077,5  |
| POWIAT STRZYŻOWSKI                           |                       |                               |   |   |   |  |                                  |   |
| Gmina miejsko-wiejska<br>Urban-rural gmina   |                       |                               |   |   |   |  |                                  |   |
| Strzyżów .....                               | 56601,3               | 19132,1                       | 1165,0                                  | 3414,0  | 228,0   | 238,7  | 170,9                            | 821,0   |
| Gminy wiejskie<br>Rural gminas               |                       |                               |   |   |   |  |                                  |   |
| Czudec .....                                 | 34913,2               | 10838,7                       | 647,8                                   | 1619,7  | 98,3  | 167,1  | 22,0                             | 196,1   |
| Frysztak .....                               | 29039,6               | 7964,6                        | 670,4                                   | 1780,9  | 117,7   | 118,2  | 21,2                             | 173,5   |
| Niebylec .....                               | 28889,3               | 7516,9                        | 710,9                                   | 882,3   | 141,4   | 115,0  | 20,4                             | 292,6   |
| Wiśniowa .....                               | 29165,5               | 8193,2                        | 599,6                                   | 708,2   | 43,6  | 81,2   | 13,4                             | 131,6   |

TABL. 1 (78). DOCHODY BUDŻETÓW GMIN WEDŁUG RODZAJÓW W 2015 R. (cd.)  
 REVENUE OF GMINAS BUDGETS BY TYPE IN 2015 (cont.)

| WYSZCZEGÓLNIENIE<br>SPECIFICATION            | W tym (dok.) Of which (cont.)                |   |  |         |  |   |  |         |  |  |
|--|--|---|--|---------|--|---|--|---------|--|--|
|  | dochody własne (dok.)<br>own revenue (cont.) |   |  |         | dotacje celowe z budżetu państwa<br>targeted grants from<br>the state budget |   |  |         | subwencja ogólna<br>z budżetu państwa<br>general subvention from<br>the state budget |  |
|  | w tym (dok.) of which (cont.)                |   |  |         | razem<br>total   | w tym of which  |  |         | razem<br>total   | w tym<br>część<br>oświatowa<br>which<br>educational<br>tasks |
|  | wpływy z usług<br>revenue from<br>services   | udziały w podatkach stanowiących dochód<br>budżetu państwa<br>share in income from taxes comprising<br>state budget revenue |  |         |  | na zadania<br>z zakresu<br>administracji<br>rządowej<br>for govern-<br>ment<br>admini-<br>stration<br>tasks | na zadania<br>własne<br>for own<br>tasks |         |  |  |
|  |  | razem<br>total  | w podatku dochodowym od<br>in                |         |  |   |  |         |  |  |
|  |  | osób<br>prawnych<br>corporate<br>income tax   | osób<br>fizycznych<br>personal<br>income tax |         |  |   |  |         |  |  |
| w tys. zł in thous. zł                       |  |   |  |         |  |   |  |         |  |  |
| POWIAT ROPCZYCKO-<br>-SĘDZISZOWSKI           |  |   |  |         |  |   |  |         |  |  |
| Gminy miejsko-wiejskie<br>Urban-rural gminas |  |   |  |         |  |   |  |         |  |  |
| Ropczyce .....                               | 1339,6                                       | 13222,3   | 989,4  | 12232,9 | 16487,8  | 11950,0   | 4537,8                                   | 26355,4 | 22257,1  |  |
| Sędziszów Małopolski .....                   | 1015,3                                       | 10438,6   | 669,6  | 9769,0  | 13234,1  | 9809,2  | 3424,9                                   | 25352,1 | 19077,3  |  |
| Gminy wiejskie<br>Rural gminas               |  |   |  |         |  |   |  |         |  |  |
| Iwierzycze .....                             | 236,6  | 2805,8  | 14,3   | 2791,5  | 5334,2   | 3378,8  | 1955,4                                   | 10266,8 | 6735,4   |  |
| Ostrów .....                                 | 12477,1                                      | 2409,9  | 8,3  | 2401,6  | 4473,9   | 3538,0  | 935,9                                    | 9097,4  | 6075,4   |  |
| Wielopole Skrzyńskie .....                   | 152,6  | 2022,5  | 16,9   | 2005,6  | 7176,6   | 5078,1  | 2098,5                                   | 13851,2 | 7326,4   |  |
| POWIAT RZESZOWSKI                            |  |   |  |         |  |   |  |         |  |  |
| Gmina miejska<br>Urban gmina                 |  |   |  |         |  |   |  |         |  |  |
| Dynów .....                                  | 211,1  | 2361,2  | 108,6  | 2252,6  | 3794,3   | 2590,4  | 1171,9                                   | 8868,1  | 6145,3   |  |
| Gminy miejsko-wiejskie<br>Urban-rural gminas |  |   |  |         |  |   |  |         |  |  |
| Błażowa .....                                | 547,8  | 3692,5  | 14,3   | 3678,2  | 6126,9   | 3968,5  | 2158,4                                   | 16715,5 | 10470,6  |  |
| Boguchwała .....                             | 523,8  | 12471,2   | 145,7  | 12325,6 | 9478,1   | 5582,2  | 3895,9                                   | 18542,7 | 14176,8  |  |
| Głogów Małopolski .....                      | 967,9  | 13592,3   | 2030,1                                       | 11562,1 | 9634,3   | 6081,6  | 3307,0                                   | 13956,7 | 13956,7  |  |
| Sokołów Małopolski .....                     | 4046,5                                       | 5407,1  | 82,1   | 5325,0  | 10164,6  | 7089,1  | 3069,5                                   | 25386,7 | 16226,6  |  |
| Tyczyn .....                                 | 114,2  | 6257,6  | 145,6  | 6112,0  | 5614,2   | 3543,8  | 2070,4                                   | 13327,7 | 9621,9   |  |
| Gminy wiejskie<br>Rural gminas               |  |   |  |         |  |   |  |         |  |  |
| Chmielnik .....                              | 975,1  | 3192,0  | 29,9   | 3162,2  | 4135,9   | 2306,0  | 1829,9                                   | 8168,4  | 5804,5   |  |
| Dynów .....                                  | 25,7   | 1796,6  | 4,0  | 1792,6  | 4309,2   | 3114,8  | 1194,3                                   | 10874,4 | 6064,5   |  |
| Hyzne .....                                  | 49,5   | 2117,6  | 2,4  | 2115,2  | 4379,9   | 2832,2  | 1547,6                                   | 11123,1 | 6670,5   |  |
| Kamień .....                                 | 840,1  | 1881,7  | 3,1  | 1878,6  | 5729,6   | 3722,5  | 1919,1                                   | 14138,5 | 8860,8   |  |
| Krasne .....                                 | 194,2  | 7343,4  | 436,9  | 6906,4  | 4380,7   | 2909,1  | 1471,6                                   | 8548,7  | 8548,7   |  |
| Lubenia .....                                | 637,6  | 2492,7  | 46,5   | 2446,2  | 2606,4   | 1973,3  | 633,1                                    | 7652,0  | 4830,2   |  |
| Świlcza .....                                | 293,0  | 7720,0  | 158,5  | 7561,5  | 7689,0   | 4985,4  | 2700,6                                   | 18804,7 | 13474,4  |  |
| Trzebownisko .....                           | 635,5  | 12208,4   | 1376,7                                       | 10831,7 | 8883,2   | 6179,5  | 2703,7                                   | 20182,3 | 17971,5  |  |
| POWIAT STRZYŻOWSKI                           |  |   |  |         |  |   |  |         |  |  |
| Gmina miejsko-wiejska<br>Urban-rural gmina   |  |   |  |         |  |   |  |         |  |  |
| Strzyżów .....                               | 732,0  | 8799,3  | 202,3  | 8596,9  | 12520,8  | 8255,0  | 4020,0                                   | 24416,1 | 14068,5  |  |
| Gminy wiejskie<br>Rural gminas               |  |   |  |         |  |   |  |         |  |  |
| Czudec .....                                 | 25,2   | 5309,2  | 97,7   | 5211,5  | 7513,7   | 5005,7  | 2507,9                                   | 16070,1 | 10631,7  |  |
| Frysztak .....                               | 665,1  | 3363,0  | 26,0   | 3337,0  | 6286,1   | 4647,0  | 1639,1                                   | 14257,1 | 9139,0   |  |
| Niebylec .....                               | 3,3  | 3761,7  | 21,4   | 3740,3  | 5308,9   | 3991,2  | 1317,7                                   | 15698,9 | 8976,0   |  |
| Wiśniowa .....                               | 289,5  | 2767,1  | 13,7   | 2753,4  | 5393,0   | 3932,4  | 1460,6                                   | 13551,4 | 7916,3   |  |

TABL. 1 (78). DOCHODY BUDŻETÓW GMIN WEDŁUG RODZAJÓW W 2015 R. (cd.)  
REVENUE OF GMINAS BUDGETS BY TYPE IN 2015 (cont.)

| WYSZCZEGÓLNIENIE<br>SPECIFICATION                              | Ogółem<br><i>Grand total</i> | W tym <i>Of which</i>                |   |   |  |   |   | dochody<br>z majątku<br><i>revenue<br/>from<br/>property</i> |
|--|------------------------------|--------------------------------------|---|---|--|---|---|--|
|  |                              | dochody własne<br><i>own revenue</i> |   |   |  |   |   |  |
|  |                              | razem<br><i>total</i>                | w tym <i>of which</i>                           |   |  |   |   |  |
|  |                              |                                      | podatek<br>rolny<br><i>agricultural<br/>tax</i> | podatek od<br>nierucho-<br>mości<br><i>tax on real<br/>estate</i> | podatek od<br>środków<br>transpor-<br>towych<br><i>tax on means of<br/>transport</i> | podatek od<br>czynności<br>cywilno-<br>prawnych<br><i>tax on civil<br/>law transactions</i> | opłata<br>skarbowa<br><i>stamp duty</i> |  |
| w tys. zł <i>in thous. zł</i>                                  |                              |                                      |   |   |  |   |   |  |
| <b>PODREGION TARNOBRZESKI</b><br><i>TARNOBRZESKI SUBREGION</i> |                              |                                      |   |   |  |   |   |  |
| <b>POWIAT DĘBICKI</b>  |                              |                                      |   |   |  |   |   |  |
| Gmina miejska<br><i>Urban gmina</i>                            |                              |                                      |   |   |  |   |   |  |
| Dębica .....   | 137340,4                     | 81081,5                              | 266,4   | 28423,1   | 1588,6   | 1142,9  | 576,0                                   | 1675,4   |
| Gminy miejsko-wiejskie<br><i>Urban-rural gminas</i>            |                              |                                      |   |   |  |   |   |  |
| Brzostek .....   | 50425,4                      | 9533,5                               | 512,0   | 2315,0  | 147,4  | 111,3   | 26,9                                    | 496,5  |
| Pilzno .....   | 62133,0                      | 19923,9                              | 789,2   | 5230,5  | 2153,7   | 262,5   | 41,9                                    | 804,1  |
| Gminy wiejskie<br><i>Rural gminas</i>                          |                              |                                      |   |   |  |   |   |  |
| Czarna .....   | 38986,3                      | 10651,8                              | 532,3   | 2288,1  | 144,7  | 158,3   | 24,6                                    | 459,6  |
| Dębica .....   | 79676,3                      | 33446,2                              | 485,9   | 10866,1   | 785,2  | 464,6   | 34,6                                    | 824,0  |
| Jodłowa .....  | 16942,6                      | 3307,9                               | 200,1   | 717,4   | 21,6   | 46,5  | 10,1                                    | 190,9  |
| Żyraków .....  | 42415,3                      | 15898,0                              | 606,8   | 3432,8  | 749,0  | 458,7   | 30,7                                    | 467,9  |
| <b>POWIAT LEŻAJSKI</b>   |                              |                                      |   |   |  |   |   |  |
| Gmina miejska<br><i>Urban gmina</i>                            |                              |                                      |   |   |  |   |   |  |
| Leżajsk .....  | 39978,3                      | 24424,1                              | 124,5   | 7147,2  | 482,5  | 365,5   | 207,6                                   | 1581,0   |
| Gmina miejsko-wiejska<br><i>Urban-rural gmina</i>              |                              |                                      |   |   |  |   |   |  |
| Nowa Sarzyna .....   | 64718,8                      | 25890,4                              | 308,2   | 11740,6   | 92,3   | 142,2   | 44,7                                    | 894,1  |
| Gminy wiejskie<br><i>Rural gminas</i>                          |                              |                                      |   |   |  |   |   |  |
| Grodzisko Dolne .....  | 22427,5                      | 5694,2                               | 534,4   | 1020,4  | 68,7   | 53,6  | 17,3                                    | 118,3  |
| Kuryłówka .....  | 20822,8                      | 5287,8                               | 366,2   | 1536,1  | 29,5   | 35,3  | 14,7                                    | 910,9  |
| Leżajsk .....  | 56836,8                      | 19362,3                              | 782,2   | 7442,1  | 356,9  | 138,9   | 25,5                                    | 891,8  |
| <b>POWIAT MIELECKI</b>   |                              |                                      |   |   |  |   |   |  |
| Gmina miejska<br><i>Urban gmina</i>                            |                              |                                      |   |   |  |   |   |  |
| Mielec .....   | 196279,5                     | 126520,7                             | 143,0   | 35458,9   | 1735,5   | 1930,9  | 598,3                                   | 10602,7  |
| Gminy miejsko-wiejskie<br><i>Urban-rural gminas</i>            |                              |                                      |   |   |  |   |   |  |
| Przeclaw .....   | 33605,8                      | 9126,7                               | 454,9   | 1961,0  | 89,2   | 214,6   | 23,1                                    | 257,4  |
| Radomyśl Wielki .....  | 45980,3                      | 12656,2                              | 436,1   | 2777,9  | 421,2  | 141,7   | 38,4                                    | 212,5  |

TABL. 1 (78). DOCHODY BUDŻETÓW GMIN WEDŁUG RODZAJÓW W 2015 R. (cd.)  
 REVENUE OF GMINAS BUDGETS BY TYPE IN 2015 (cont.)

| WYSZCZEGÓLNIENIE<br>SPECIFICATION                       | W tym (dok.) Of which (cont.)                    |   |  |         |  |   |  |  |  |
|---|--|---|--|---------|--|---|--|--|--|
|   | dochody własne (dok.)<br>own revenue (cont.)     |   |  |         | dotacje celowe z budżetu państwa<br>targeted grants from<br>the state budget |   |  | subwencja ogólna<br>z budżetu państwa<br>general subvention from<br>the state budget |  |
|   | w tym (dok.) of which (cont.)                    |   |  |         | razem<br>total   | w tym of which  |  | razem<br>total   | w tym<br>część<br>oświatowa<br>which<br>educational<br>tasks |
|   | wpływy<br>z usług<br>revenue<br>from<br>services | udziały w podatkach stanowiących dochód<br>budżetu państwa<br>share in income from taxes comprising<br>state budget revenue |  |         |  | na zadania<br>z zakresu<br>administracji<br>rządowej<br>for govern-<br>ment<br>admini-<br>stration<br>tasks | na zadania<br>własne<br>for own<br>tasks |  |  |
|   |  | razem<br>total  | w podatku dochodowym od<br>in                |         |  |   |  |  |  |
|   |  | osób<br>prawnych<br>corporate<br>income tax   | osób<br>fizycznych<br>personal<br>income tax |         |  |   |  |  |  |
| w tys. zł in thous. zł                                  |  |   |  |         |  |   |  |  |  |
| <b>PODREGION TARNOBRZESKI</b><br>TARNOBRZESKI SUBREGION |  |   |  |         |  |   |  |  |  |
| <b>POWIAT DĘBICKI</b>                                   |  |   |  |         |  |   |  |  |  |
| Gmina miejska<br>Urban gmina                            |  |   |  |         |  |   |  |  |  |
| Dębica .....  | 2744,4   | 35998,6   | 1521,3                                       | 34477,3 | 22359,0  | 14771,2   | 7437,8                                   | 30864,0  | 30482,6  |
| Gminy miejsko-wiejskie<br>Urban-rural gminas            |  |   |  |         |  |   |  |  |  |
| Brzostek .....  | 613,2  | 3330,2  | 35,5   | 3294,7  | 11587,2  | 7287,0  | 4290,2                                   | 21950,0  | 13171,6  |
| Pilzno .....  | 46,2   | 7092,8  | 289,3  | 6803,5  | 11446,7  | 6856,8  | 4567,4                                   | 19416,7  | 16000,8  |
| Gminy wiejskie<br>Rural gminas                          |  |   |  |         |  |   |  |  |  |
| Czarna .....  | 347,3  | 4777,9  | 6,3  | 4771,6  | 8848,2   | 5539,5  | 3308,7                                   | 17614,8  | 10328,8  |
| Dębica .....  | 799,8  | 14146,5   | 1863,8                                       | 12282,7 | 13854,9  | 9061,1  | 4793,8                                   | 26089,3  | 23303,2  |
| Jodłowa .....   | 64,5   | 1409,9  | 5,4  | 1404,5  | 3663,7   | 2551,7  | 1112,0                                   | 8272,6   | 4553,5   |
| Żyraków .....   | 461,9  | 7616,9  | 71,6   | 7545,2  | 7591,0   | 5426,6  | 2164,4                                   | 13543,5  | 11184,3  |
| <b>POWIAT LEŻAJSKI</b>                                  |  |   |  |         |  |   |  |  |  |
| Gmina miejska<br>Urban gmina                            |  |   |  |         |  |   |  |  |  |
| Leżajsk .....   | 949,0  | 10219,2   | 646,4  | 9572,8  | 6989,9   | 4416,1  | 2573,9                                   | 6922,1   | 6910,7   |
| Gmina miejsko-wiejska<br>Urban-rural gmina              |  |   |  |         |  |   |  |  |  |
| Nowa Sarzyna .....                                      | 1366,3   | 7747,1  | 960,4  | 6786,7  | 13955,5  | 9244,3  | 4691,2                                   | 22735,0  | 15640,6  |
| Gminy wiejskie<br>Rural gminas                          |  |   |  |         |  |   |  |  |  |
| Grodzisko Dolne .....                                   | 18,1   | 2758,9  | 4,2  | 2754,7  | 4766,2   | 3565,3  | 1200,9                                   | 10848,5  | 6582,4   |
| Kuryłówka .....   | 4,7  | 1411,5  | 14,7   | 1396,8  | 4297,7   | 3075,6  | 1222,2                                   | 7714,0   | 4294,1   |
| Leżajsk .....   | 12,5   | 6354,1  | 237,2  | 6116,9  | 11754,2  | 8680,9  | 3073,3                                   | 23812,5  | 17247,1  |
| <b>POWIAT MIELECKI</b>                                  |  |   |  |         |  |   |  |  |  |
| Gmina miejska<br>Urban gmina                            |  |   |  |         |  |   |  |  |  |
| Mielec .....  | 6751,7   | 50489,4   | 4628,3                                       | 45861,1 | 23208,2  | 16061,0   | 7026,0                                   | 37941,8  | 36169,9  |
| Gminy miejsko-wiejskie<br>Urban-rural gminas            |  |   |  |         |  |   |  |  |  |
| Przeclaw .....  | 432,4  | 4156,6  | 10,3   | 4146,3  | 6534,0   | 4786,1  | 1747,9                                   | 17377,4  | 10640,7  |
| Radomyśl Wielki .....                                   | 412,7  | 5182,3  | 154,2  | 5028,2  | 9867,6   | 7268,0  | 2599,7                                   | 22545,4  | 14834,6  |

TABL. 1 (78). DOCHODY BUDŻETÓW GMIN WEDŁUG RODZAJÓW W 2015 R. (cd.)  
REVENUE OF GMINAS BUDGETS BY TYPE IN 2015 (cont.)

| WYSZCZEGÓLNIENIE<br>SPECIFICATION            | Ogółem<br>Grand total | W tym Of which                |   |   |   |   |                                  |   |
|--|-----------------------|-------------------------------|---|---|---|---|----------------------------------|---|
|  |                       | dochody własne<br>own revenue |   |   |   |   |                                  |   |
|  |                       | razem<br>total                | w tym of which                          |   |   |   |                                  |   |
|  |                       |                               | podatek<br>rolny<br>agricultural<br>tax | podatek od<br>nierucho-<br>mości<br>tax on real<br>estate | podatek od<br>środków<br>transpor-<br>towych<br>tax on<br>means of<br>transport | podatek od<br>czynności<br>cywino-<br>prawnych<br>tax on civil<br>law transac-<br>tions | opłata<br>skarbowa<br>stamp duty | dochody<br>z majątku<br>revenue<br>from<br>property |
| w tys. zł in thous. zł                       |                       |                               |   |   |   |   |                                  |   |
| POWIAT MIELECKI (dok.)<br>(cont.)            |                       |                               |   |   |   |   |                                  |   |
| Gminy wiejskie<br>Rural gminas               |                       |                               |   |   |   |   |                                  |   |
| Borowa .....                                 | 16254,6               | 6362,7                        | 509,6                                   | 1249,5  | 113,8   | 49,6  | 11,2                             | 81,2  |
| Czermin .....                                | 20024,9               | 6068,8                        | 518,9                                   | 1236,1  | 278,4   | 73,6  | 10,6                             | 299,8   |
| Gawłuszowice .....                           | 7875,7                | 2795,4                        | 304,8                                   | 701,8   | 37,1  | 16,7  | 6,4                              | 222,6   |
| Mielec .....                                 | 38165,5               | 16005,2                       | 570,5                                   | 2413,5  | 364,7   | 264,0   | 11,4                             | 128,8   |
| Padew Narodowa .....                         | 15091,3               | 4556,7                        | 408,4                                   | 948,0   | 200,0   | 45,3  | 11,3                             | 407,0   |
| Tuszów Narodowy .....                        | 23971,9               | 7991,1                        | 307,3                                   | 1473,3  | 175,3   | 128,1   | 14,3                             | 533,9   |
| Wadowice Górne .....                         | 22026,8               | 6887,3                        | 322,7                                   | 1863,3  | 98,9  | 72,1  | 14,4                             | 180,2   |
| POWIAT NIŻAŃSKI                              |                       |                               |   |   |   |   |                                  |   |
| Gminy miejsko-wiejskie<br>Urban-rural gminas |                       |                               |   |   |   |   |                                  |   |
| Nisko .....                                  | 64917,8               | 33169,7                       | 407,6                                   | 7839,8  | 396,2   | 645,1   | 267,4                            | 1597,9  |
| Rudnik nad Sanem .....                       | 26786,4               | 8119,8                        | 219,8                                   | 2253,0  | 55,2  | 97,7  | 26,0                             | 455,4   |
| Ulanów .....                                 | 23180,6               | 5519,9                        | 278,4                                   | 920,9   | 62,4  | 61,2  | 21,8                             | 361,5   |
| Gminy wiejskie<br>Rural gminas               |                       |                               |   |   |   |   |                                  |   |
| Harasiuki .....                              | 19117,5               | 3361,9                        | 49,2                                    | 407,5   | 40,7  | 55,6  | 19,5                             | 383,5   |
| Jarocin .....                                | 15508,6               | 2840,8                        | 120,9                                   | 420,0   | 32,2  | 43,6  | 12,0                             | 92,7  |
| Jeżowe .....                                 | 34975,6               | 7710,8                        | 260,7                                   | 1190,1  | 184,8   | 51,8  | 26,6                             | 367,5   |
| Krzyszów .....                               | 14921,1               | 3936,8                        | 282,5                                   | 1080,3  | 66,0  | 32,2  | 10,4                             | 578,2   |
| POWIAT STALOWOWOLSKI                         |                       |                               |   |   |   |   |                                  |   |
| Gmina miejska<br>Urban gmina                 |                       |                               |   |   |   |   |                                  |   |
| Stalowa Wola .....                           | 197751,6              | 128437,6                      | 166,5                                   | 40180,3   | 1039,8  | 1877,8  | 475,7                            | 15144,5   |
| Gmina miejsko-wiejska<br>Urban-rural gmina   |                       |                               |   |   |   |   |                                  |   |
| Zaklików .....                               | 29612,8               | 8511,7                        | 220,6                                   | 1800,0  | 120,9   | 100,1   | 18,5                             | 133,8   |
| Gminy wiejskie<br>Rural gminas               |                       |                               |   |   |   |   |                                  |   |
| Bojanów .....                                | 25399,1               | 6393,3                        | 187,1                                   | 739,8   | 33,0  | 56,1  | 14,6                             | 572,2   |
| Pyszcznica .....                             | 30096,0               | 12709,4                       | 344,0                                   | 1821,4  | 170,6   | 202,9   | 22,3                             | 1081,9  |
| Radomyśl nad Sanem .....                     | 22983,1               | 8193,9                        | 314,2                                   | 1028,8  | 67,7  | 73,6  | 17,0                             | 630,6   |
| Zaleszany .....                              | 30293,6               | 9498,3                        | 640,2                                   | 1484,8  | 323,7   | 156,6   | 25,9                             | 546,9   |
| POWIAT TARNOBRZESKI                          |                       |                               |   |   |   |   |                                  |   |
| Gminy miejsko-wiejskie<br>Urban-rural gminas |                       |                               |   |   |   |   |                                  |   |
| Baranów Sandomierski .....                   | 37085,9               | 12110,5                       | 438,0                                   | 3549,8  | 497,6   | 161,2   | 19,7                             | 839,5   |
| Nowa Dęba .....                              | 53809,0               | 31967,5                       | 304,1                                   | 13134,7   | 136,9   | 337,3   | 63,6                             | 958,7   |
| Gminy wiejskie<br>Rural gminas               |                       |                               |   |   |   |   |                                  |   |
| Gorzyce .....                                | 36046,4               | 16094,8                       | 354,9                                   | 6009,3  | 426,4   | 204,9   | 30,9                             | 341,7   |
| Grębow .....                                 | 30693,8               | 11147,0                       | 403,4                                   | 3483,7  | 305,2   | 146,5   | 20,5                             | 810,6   |

TABL. 1 (78). DOCHODY BUDŻETÓW GMIN WEDŁUG RODZAJÓW W 2015 R. (dok.)  
 REVENUE OF GMINAS BUDGETS BY TYPE IN 2015 (cont.)

| WYSZCZEGÓLNIENIE<br>SPECIFICATION                   | W tym (dok.) Of which (cont.)                    |   |  |         |  |   |  |  |  |
|---|--|---|--|---------|--|---|--|--|--|
|   | dochody własne (dok.)<br>own revenue (cont.)     |   |  |         | dotacje celowe z budżetu państwa<br>targeted grants from<br>the state budget |   |  | subwencja ogólna<br>z budżetu państwa<br>general subvention from<br>the state budget |  |
|   | w tym (dok.) of which (cont.)                    |   |  |         | razem<br>total   | w tym of which  |  | razem<br>total   | w tym<br>część<br>oświatowa<br>which<br>educational<br>tasks |
|   | wpływy<br>z usług<br>revenue<br>from<br>services | udziały w podatkach stanowiących dochód<br>budżetu państwa<br>share in income from taxes comprising<br>state budget revenue |  |         |  | na zadania<br>z zakresu<br>administracji<br>rządowej<br>for govern-<br>ment<br>admini-<br>stration<br>tasks | na zadania<br>własne<br>for own<br>tasks |  |  |
|   |  | razem<br>total  | w podatku dochodowym od<br>in                |         |  |   |  |  |  |
|   |  | osób<br>prawnych<br>corporate<br>income tax   | osób<br>fizycznych<br>personal<br>income tax |         |  |   |  |  |  |
| w tys. zł in thous. zł                              |  |   |  |         |  |   |  |  |  |
| <b>POWIAT MIELECKI (dok.) (cont.)</b>               |  |   |  |         |  |   |  |  |  |
| Gminy wiejskie<br><i>Rural gminas</i>               |  |   |  |         |  |   |  |  |  |
| Borowa .....  | 133,0  | 2279,4  | 1,5  | 2277,8  | 2623,1   | 1882,2  | 740,9                                    | 6959,4   | 4307,1   |
| Czermin .....                                       | 482,1  | 2453,2  | 3,0  | 2450,2  | 3708,1   | 2926,8  | 781,3                                    | 9667,8   | 6688,6   |
| Gawłuszowice .....                                  | 304,2  | 866,1   | 3,4  | 862,7   | 1625,0   | 1233,7  | 391,3                                    | 3187,8   | 1937,7   |
| Mielec .....  | 375,1  | 8887,4  | 216,9  | 8670,5  | 5855,2   | 4385,9  | 1469,3                                   | 14428,8  | 10867,3  |
| Padew Narodowa .....                                | -  | 1683,2  | 1,3  | 1681,9  | 3209,4   | 2302,6  | 896,5                                    | 6954,8   | 4399,1   |
| Tuszów Narodowy .....                               | 247,9  | 4016,2  | 227,9  | 3788,3  | 4975,5   | 3055,6  | 1919,9                                   | 9125,5   | 5728,4   |
| Wadowice Górne .....                                | 265,3  | 3352,1  | 60,0   | 3292,1  | 4061,5   | 3086,3  | 975,2                                    | 10417,5  | 6995,4   |
| <b>POWIAT NIŻAŃSKI</b>                              |  |   |  |         |  |   |  |  |  |
| Gminy miejsko-wiejskie<br><i>Urban-rural gminas</i> |  |   |  |         |  |   |  |  |  |
| Nisko .....   | 950,0  | 13692,7   | 161,2  | 13531,5 | 12469,9  | 7948,1  | 4521,8                                   | 16235,1  | 12295,9  |
| Rudnik nad Sanem .....                              | 258,9  | 3594,4  | 29,8   | 3564,6  | 6924,4   | 4437,9  | 2486,5                                   | 10312,6  | 5334,3   |
| Ulanów .....  | 255,1  | 2583,3  | 12,2   | 2571,1  | 4984,9   | 3206,6  | 1778,3                                   | 12125,0  | 5931,8   |
| Gminy wiejskie<br><i>Rural gminas</i>               |  |   |  |         |  |   |  |  |  |
| Harasiuki .....                                     | 384,9  | 1482,1  | 16,4   | 1465,7  | 5116,4   | 3260,2  | 1856,2                                   | 10520,6  | 4700,1   |
| Jarocin .....                                       | 10,2   | 1348,0  | 1,2  | 1346,8  | 3385,8   | 2432,8  | 923,0                                    | 8687,0   | 3775,3   |
| Jeżowe .....  | 595,5  | 2212,9  | 13,0   | 2199,9  | 8110,3   | 6134,2  | 1976,1                                   | 18738,9  | 10373,3  |
| Krzyszów .....                                      | 223,0  | 1073,8  | 6,0  | 1067,8  | 2889,2   | 2000,7  | 888,5                                    | 5704,1   | 3035,3   |
| <b>POWIAT STALOWOWOLSKI</b>                         |  |   |  |         |  |   |  |  |  |
| Gmina miejska<br><i>Urban gmina</i>                 |  |   |  |         |  |   |  |  |  |
| Stalowa Wola .....                                  | 4134,8   | 44684,7   | 2569,9                                       | 42114,8 | 27642,7  | 18983,8   | 8573,4                                   | 39429,6  | 38205,0  |
| Gmina miejsko-wiejska<br><i>Urban-rural gmina</i>   |  |   |  |         |  |   |  |  |  |
| Zaklików .....                                      | 1242,7   | 3112,7  | 43,2   | 3069,5  | 5709,4   | 3994,9  | 1698,5                                   | 11762,3  | 7250,6   |
| Gminy wiejskie<br><i>Rural gminas</i>               |  |   |  |         |  |   |  |  |  |
| Bojanów .....                                       | 339,6  | 2103,5  | 4,3  | 2099,2  | 5927,6   | 4168,0  | 1739,6                                   | 12180,1  | 6034,7   |
| Pyszcznica .....                                    | 466,3  | 6088,6  | 3,7  | 6085,0  | 4946,9   | 3565,2  | 1361,7                                   | 11884,0  | 7090,2   |
| Radomyśl nad Sanem .....                            | 823,9  | 3920,3  | 4,9  | 3915,4  | 4490,5   | 3419,4  | 1071,1                                   | 9699,1   | 5594,6   |
| Zaleszany .....                                     | 148,6  | 4756,3  | 13,3   | 4743,0  | 6497,0   | 4797,2  | 1679,8                                   | 12757,9  | 7923,7   |
| <b>POWIAT TARNOBRZESKI</b>                          |  |   |  |         |  |   |  |  |  |
| Gminy miejsko-wiejskie<br><i>Urban-rural gminas</i> |  |   |  |         |  |   |  |  |  |
| Baranów Sandomierski .....                          | 53,3   | 5094,3  | 9,4  | 5084,9  | 7123,4   | 5122,3  | 2001,2                                   | 14253,8  | 9557,0   |
| Nowa Dęba .....                                     | 1234,7   | 8995,6  | 403,6  | 8592,0  | 9040,1   | 6129,1  | 2911,0                                   | 12140,5  | 10045,6  |
| Gminy wiejskie<br><i>Rural gminas</i>               |  |   |  |         |  |   |  |  |  |
| Gorzyce .....                                       | 141,0  | 6919,1  | 274,3  | 6644,8  | 5683,8   | 4517,5  | 1166,3                                   | 13662,1  | 11384,7  |
| Grębów .....  | 332,5  | 3441,4  | 16,8   | 3424,6  | 5785,0   | 4139,2  | 1645,8                                   | 12728,9  | 8948,6   |



TABL. 2 (79). WYDATKI BUDŻETÓW GMIN WEDŁUG RODZAJÓW W 2015 R.  
EXPENDITURE OF GMINAS BUDGETS BY TYPE IN 2015

| WOJEWÓDZTWA<br>VOIVODSHIPS                                   | Ogółem<br>Grand<br>total | Wydatki bieżące<br>Current expenditure |                   |   |   |  |  | Wydatki<br>majątkowe<br>Property<br>expenditure |
|--|--------------------------|--|-------------------|---|---|--|--|---|
|  |                          | razem<br>total                         | w tym of which    |   |   |  |  |   |
|  |                          |  | dotacje<br>grants | świadczenia<br>na rzecz<br>osob fizycznych<br>benefits for<br>natural persons | wydatki bieżące<br>jednostek budżetowych<br>current expenditure<br>of budgetary units |  |  |   |
|  |                          |  |                   |   | razem<br>total  | w tym of which                         |  |   |
|  |                          |  |                   |   |   | wynagrodzenia<br>wages and<br>salaries | zakup<br>materiałów<br>i usług<br>purchase of<br>materials and<br>services |   |
| w tys. zł in thous. zł                                       |                          |  |                   |   |   |  |  |   |
| <b>OGÓŁEM</b> .....  | <b>5421068,5</b>         | <b>4656620,0</b>                       | <b>340712,6</b>   | <b>865513,6</b>   | <b>3394819,2</b>  | <b>1893546,7</b>                       | <b>886264,9</b>  | <b>764448,6</b>                                 |
| <i>TOTAL</i>   |                          |  |                   |   |   |  |  |   |
| <b>PODREGION KROŚNIEŃSKI</b><br><i>KROŚNIEŃSKI SUBREGION</i> |                          |  |                   |   |   |  |  |   |
| <b>POWIAT BIESZCZADZKI</b>                                   |                          |  |                   |   |   |  |  |   |
| Gmina miejsko-wiejska<br><i>Urban-rural gmina</i>            |                          |  |                   |   |   |  |  |   |
| Ustrzyki Dolne .....   | 54578,6                  | 50296,1                                | 2695,2            | 9667,2  | 37742,8   | 18366,0                                | 11314,2  | 4282,5  |
| Gminy wiejskie<br><i>Rural gminas</i>                        |                          |  |                   |   |   |  |  |   |
| Czarna .....   | 8067,7                   | 7673,1                                 | 880,3             | 1140,7  | 5550,2  | 2660,4                                 | 1320,5   | 394,6   |
| Lutowiska .....  | 8058,0                   | 7731,1                                 | 355,7             | 1270,0  | 6078,8  | 3280,4                                 | 1631,5   | 326,9   |
| <b>POWIAT BRZÓWOWSKI</b>                                     |                          |  |                   |   |   |  |  |   |
| Gmina miejsko-wiejska<br><i>Urban-rural gmina</i>            |                          |  |                   |   |   |  |  |   |
| Brzów .....  | 78217,5                  | 75603,9                                | 3164,2            | 11870,1   | 58129,7   | 36267,4                                | 11636,1  | 2613,6  |
| Gminy wiejskie<br><i>Rural gminas</i>                        |                          |  |                   |   |   |  |  |   |
| Domaradz .....   | 17123,9                  | 16213,7                                | 721,1             | 4072,1  | 11212,1   | 6660,9                                 | 2467,6   | 910,2   |
| Dydnia .....   | 24362,6                  | 22302,0                                | 1597,7            | 4314,4  | 16139,2   | 9640,1                                 | 3246,3   | 2060,6  |
| Haczów .....   | 27012,6                  | 22073,5                                | 1211,7            | 4067,3  | 16664,2   | 9954,4                                 | 3593,2   | 4939,1  |
| Jasienica Rosielna .....                                     | 22745,8                  | 21856,8                                | 729,4             | 4912,4  | 15835,9   | 9700,0                                 | 3135,1   | 889,0   |
| Nozdrzec .....   | 25201,1                  | 23174,7                                | 910,9             | 4315,7  | 17799,0   | 10911,4                                | 3817,8   | 2026,4  |
| <b>POWIAT JASIELSKI</b>                                      |                          |  |                   |   |   |  |  |   |
| Gmina miejska<br><i>Urban gmina</i>                          |                          |  |                   |   |   |  |  |   |
| Jasło .....  | 127335,0                 | 107714,9                               | 13478,9           | 19879,3   | 73488,5   | 40610,0                                | 21926,7  | 19620,1   |
| Gmina miejsko-wiejska<br><i>Urban-rural gmina</i>            |                          |  |                   |   |   |  |  |   |
| Kołaczyce .....  | 28757,0                  | 23781,1                                | 4798,8            | 5820,7  | 12825,6   | 6923,8                                 | 3737,0   | 4975,9  |
| Gminy wiejskie<br><i>Rural gminas</i>                        |                          |  |                   |   |   |  |  |   |
| Brzyska .....  | 20397,5                  | 17535,1                                | 1026,4            | 3837,4  | 12345,4   | 7325,9                                 | 2870,3   | 2862,4  |
| Dębowiec .....   | 27464,3                  | 23473,0                                | 1300,8            | 5457,4  | 16215,0   | 9000,8                                 | 4403,8   | 3991,3  |
| Jasło .....  | 41987,9                  | 36094,7                                | 3693,7            | 9004,7  | 23233,1   | 12186,1                                | 7141,0   | 5893,2  |
| Krempna .....  | 7392,0                   | 6880,3                                 | 254,5             | 1696,7  | 4898,4  | 2675,1                                 | 1162,2   | 511,7   |
| Nowy Żmigród .....   | 31069,7                  | 25325,1                                | 1306,8            | 5980,2  | 17666,7   | 10149,3                                | 4371,7   | 5744,5  |
| Osiek Jasielski .....  | 14925,4                  | 13614,4                                | 678,3             | 3266,8  | 9446,3  | 5442,3                                 | 2257,6   | 1311,0  |
| Skołyszyn .....  | 37175,4                  | 31735,0                                | 1172,0            | 7914,8  | 22454,2   | 13650,0                                | 4883,0   | 5440,4  |
| Tarnowiec .....  | 25218,9                  | 22472,0                                | 4365,6            | 5016,4  | 12792,5   | 7232,6                                 | 3190,0   | 2746,8  |

TABL. 2 (79). WYDATKI BUDŻETÓW GMIN WEDŁUG RODZAJÓW W 2015 R. (cd.)  
EXPENDITURE OF GMINAS BUDGETS BY TYPE IN 2015 (cont.)

| WOJEWÓDZTWA<br>VOIVODSHIPS                          | Ogółem<br>Grand<br>total | Wydatki bieżące<br>Current expenditure |                   |   |   |  |  | Wydatki<br>majątkowe<br>Property<br>expenditure |
|---|--------------------------|--|-------------------|---|---|--|--|---|
|   |                          | razem<br>total                         | dotacje<br>grants | świadczenia<br>na rzecz<br>osob fizycznych<br>benefits for<br>natural persons | w tym of which  |  |  |   |
|   |                          |  |                   |   | wydatki bieżące<br>jednostek budżetowych<br>current expenditure<br>of budgetary units |  |  |   |
|   |                          |  |                   |   | razem<br>total  | w tym of which                         |  |   |
|   |                          |  |                   |   |   | wynagrodzenia<br>wages and<br>salaries | zakup<br>materiałów<br>i usług<br>purchase of<br>materials and<br>services |   |
| w tys. zł in thous. zł                              |                          |  |                   |   |   |  |  |   |
| POWIAT KRÓŚNIEŃSKI                                  |                          |  |                   |   |   |  |  |   |
| Gminy miejsko-wiejskie<br><i>Urban-rural gminas</i> |                          |  |                   |   |   |  |  |   |
| Dukla .....   | 46072,8                  | 43267,1                                | 2915,3            | 9538,9  | 30365,4   | 17167,9                                | 7988,3   | 2805,7  |
| Iwonicz-Zdrój .....                                 | 30803,1                  | 27940,9                                | 1109,4            | 5214,6  | 21061,8   | 12638,2                                | 4941,2   | 2862,2  |
| Jedlicze .....                                      | 41329,8                  | 33453,4                                | 2306,7            | 6286,0  | 24470,0   | 14472,1                                | 5921,3   | 7876,4  |
| Rymanów .....                                       | 53612,4                  | 41204,0                                | 5456,0            | 6412,7  | 28867,3   | 16515,7                                | 7156,7   | 12408,4   |
| Gminy wiejskie<br><i>Rural gminas</i>               |                          |  |                   |   |   |  |  |   |
| Chorkówka .....                                     | 40683,9                  | 34285,8                                | 1770,4            | 6626,8  | 25576,3   | 16128,6                                | 4868,6   | 6398,2  |
| Jaślińska .....                                     | 9868,0                   | 6051,2                                 | 114,0             | 1668,1  | 4259,2  | 2232,6                                 | 1123,5   | 3816,8  |
| Korczynna .....                                     | 33080,6                  | 26576,3                                | 1477,7            | 4901,2  | 19721,7   | 11823,0                                | 4310,7   | 6504,3  |
| Krościenko Wyżne .....                              | 14693,2                  | 12493,7                                | 646,6             | 2498,6  | 9283,5  | 5578,6                                 | 2173,0   | 2199,4  |
| Miejsce Piastowe .....                              | 38267,6                  | 31646,6                                | 3290,7            | 5607,3  | 21987,6   | 12558,2                                | 5754,0   | 6621,1  |
| Wojaszówka .....                                    | 23875,0                  | 20046,9                                | 1009,4            | 3468,4  | 15450,9   | 9239,7                                 | 3382,2   | 3828,2  |
| POWIAT LESKI  |                          |  |                   |   |   |  |  |   |
| Gmina miejsko-wiejska<br><i>Urban-rural gmina</i>   |                          |  |                   |   |   |  |  |   |
| Lesko .....   | 38109,2                  | 27317,8                                | 3273,0            | 5107,6  | 18309,2   | 9057,6                                 | 5632,2   | 10791,3   |
| Gminy wiejskie<br><i>Rural gminas</i>               |                          |  |                   |   |   |  |  |   |
| Baligród .....                                      | 11192,7                  | 10135,6                                | 1177,7            | 1693,8  | 7101,1  | 3287,9                                 | 2242,4   | 1057,1  |
| Cisna .....   | 8843,8                   | 7541,3                                 | 325,0             | 1089,7  | 5973,4  | 3127,6                                 | 1596,2   | 1302,6  |
| Olszanica .....                                     | 14024,4                  | 12248,3                                | 486,6             | 2258,3  | 9396,9  | 4920,3                                 | 2452,5   | 1776,1  |
| Solina .....  | 24483,8                  | 18518,2                                | 1155,3            | 2400,9  | 14372,8   | 7412,3                                 | 3860,7   | 5965,6  |
| POWIAT SANOCKI                                      |                          |  |                   |   |   |  |  |   |
| Gmina miejska<br><i>Urban gmina</i>                 |                          |  |                   |   |   |  |  |   |
| Sanok .....   | 116222,2                 | 103485,2                               | 4712,9            | 15149,9   | 82191,6   | 42696,9                                | 27779,5  | 12737,0   |
| Gmina miejsko-wiejska<br><i>Urban-rural gmina</i>   |                          |  |                   |   |   |  |  |   |
| Zagórz .....  | 44838,9                  | 31185,6                                | 3321,8            | 4898,0  | 22443,1   | 10971,5                                | 7731,7   | 13653,4   |
| Gminy wiejskie<br><i>Rural gminas</i>               |                          |  |                   |   |   |  |  |   |
| Besko .....   | 13607,0                  | 11837,0                                | 1104,9            | 2615,7  | 8026,8  | 4550,6                                 | 1981,2   | 1770,0  |
| Bukowsko .....                                      | 19218,6                  | 17002,3                                | 304,0             | 3041,9  | 13414,5   | 8349,2                                 | 2751,9   | 2216,4  |
| Komańcza .....                                      | 14954,2                  | 14046,3                                | 2100,7            | 1865,4  | 9823,7  | 4591,0                                 | 3282,7   | 908,0   |
| Sanok .....   | 54412,3                  | 43639,9                                | 2676,3            | 10362,5   | 30338,9   | 16127,8                                | 8329,1   | 10772,4   |
| Tyrawa Wołoska .....                                | 7953,3                   | 6093,4                                 | 244,0             | 1173,4  | 4644,9  | 2701,2                                 | 922,9  | 1859,9  |
| Zarszyn .....                                       | 28675,8                  | 24531,9                                | 1275,4            | 4914,9  | 18000,4   | 9676,2                                 | 4585,7   | 4143,9  |

TABL. 2 (79). WYDATKI BUDŻETÓW GMIN WEDŁUG RODZAJÓW W 2015 R. (cd.)  
EXPENDITURE OF GMINAS BUDGETS BY TYPE IN 2015 (cont.)

| WOJEWÓDZTWA<br>VOIVODSHIPS             | Ogółem<br>Grand<br>total   | Wydatki bieżące<br>Current expenditure |                   |   |   |                |         | Wydatki<br>majątkowe<br>Property<br>expenditure |
|--|--|--|-------------------|---|---|----------------|---------|---|
|  |  | razem<br>total                         | dotacje<br>grants | świadczenia<br>na rzecz<br>osób fizycznych<br>benefits for<br>natural persons | w tym of which  |                |         |   |
|  |  |  |                   |   | wydatki bieżące<br>jednostek budżetowych<br>current expenditure<br>of budgetary units |                |         |   |
|  |  |  |                   |   | razem<br>total  | w tym of which |         |   |
| wynagrodzenia<br>wages and<br>salaries | zakup<br>materiałów<br>i usług<br>purchase of<br>materials and<br>services |  |                   |   |   |                |         |   |
|  |  | w tys. zł                              |                   | in thous. zł  |   |                |         |   |
| <b>PODREGION PRZEMYSKI</b>             |  |  |                   |   |   |                |         |   |
| PRZEMYSKI SUBREGION                    |  |  |                   |   |   |                |         |   |
| <b>POWIAT JAROSŁAWSKI</b>              |  |  |                   |   |   |                |         |   |
| Gminy miejskie                         |  |  |                   |   |   |                |         |   |
| Urban gminas                           |  |  |                   |   |   |                |         |   |
| Jarosław .....                         | 111918,2   | 104802,6                               | 9620,9            | 17192,4   | 76793,4   | 43054,6        | 21375,3 | 7115,6  |
| Radymno .....                          | 15899,0  | 14550,3                                | 1465,8            | 2439,7  | 10599,3   | 5687,3         | 3072,2  | 1348,7  |
| Gmina miejsko-wiejska                  |  |  |                   |   |   |                |         |   |
| Urban-rural gmina                      |  |  |                   |   |   |                |         |   |
| Pruchnik .....                         | 31721,5  | 27706,4                                | 804,3             | 5915,7  | 20900,2   | 10496,2        | 6705,2  | 4015,1  |
| Gminy wiejskie                         |  |  |                   |   |   |                |         |   |
| Rural gminas                           |  |  |                   |   |   |                |         |   |
| Chłopice .....                         | 18705,9  | 13707,8                                | 232,6             | 2668,9  | 10618,5   | 6092,3         | 2043,1  | 4998,1  |
| Jarosław .....                         | 33689,0  | 28290,6                                | 2196,3            | 6374,8  | 19593,9   | 9783,7         | 5692,0  | 5398,4  |
| Laszki .....                           | 21221,2  | 18837,8                                | 656,8             | 4496,2  | 13599,4   | 7734,8         | 2858,0  | 2383,3  |
| Pawłosiów .....                        | 24266,7  | 19027,1                                | 514,6             | 3285,7  | 15119,7   | 7836,8         | 4817,9  | 5239,6  |
| Radymno .....                          | 35799,6  | 29411,8                                | 2024,0            | 6633,1  | 20553,5   | 11575,3        | 5135,8  | 6387,8  |
| Rokietnica .....                       | 11979,5  | 11184,0                                | 494,9             | 2350,1  | 8327,6  | 4392,9         | 2022,0  | 795,5   |
| Różwienica .....                       | 18623,8  | 17008,1                                | 409,3             | 3765,4  | 12310,6   | 6412,5         | 3198,6  | 1615,6  |
| Wiązownica .....                       | 33488,2  | 29456,1                                | 2886,6            | 5979,0  | 20129,4   | 11326,5        | 4392,7  | 4032,1  |
| <b>POWIAT LUBACZOWSKI</b>              |  |  |                   |   |   |                |         |   |
| Gmina miejska                          |  |  |                   |   |   |                |         |   |
| Urban gmina                            |  |  |                   |   |   |                |         |   |
| Lubaczów .....                         | 40085,3  | 30662,3                                | 1816,2            | 4268,9  | 24020,7   | 13458,9        | 6153,9  | 9423,1  |
| Gminy miejsko-wiejskie                 |  |  |                   |   |   |                |         |   |
| Urban-rural gminas                     |  |  |                   |   |   |                |         |   |
| Cieszanów .....                        | 26522,6  | 21250,4                                | 3522,5            | 3471,2  | 13773,1   | 6232,8         | 4194,2  | 5272,2  |
| Narol .....                            | 28010,0  | 24334,3                                | 664,6             | 4652,0  | 18499,8   | 10111,1        | 4213,7  | 3675,7  |
| Oleszyce .....                         | 19825,7  | 17934,0                                | 1103,3            | 3670,8  | 12894,9   | 7380,8         | 2679,3  | 1891,7  |
| Gminy wiejskie                         |  |  |                   |   |   |                |         |   |
| Rural gminas                           |  |  |                   |   |   |                |         |   |
| Horyniec-Zdrój .....                   | 24187,9  | 14822,8                                | 738,1             | 2471,5  | 11390,2   | 5662,6         | 3154,9  | 9365,1  |
| Lubaczów .....                         | 32350,8  | 24430,1                                | 2310,8            | 5055,4  | 16741,9   | 8701,3         | 4360,8  | 7920,7  |
| Stary Dzików .....                     | 15640,4  | 13676,8                                | 530,0             | 2726,7  | 10303,5   | 5115,2         | 2315,2  | 1963,6  |
| Wielkie Oczy .....                     | 13506,0  | 10198,1                                | 377,3             | 2069,4  | 7625,1  | 4169,4         | 1621,2  | 3307,9  |
| <b>POWIAT PRZEMYSKI</b>                |  |  |                   |   |   |                |         |   |
| Gminy wiejskie                         |  |  |                   |   |   |                |         |   |
| Rural gminas                           |  |  |                   |   |   |                |         |   |
| Bircza .....                           | 23437,7  | 22639,3                                | 1016,5            | 6003,1  | 15308,3   | 8063,2         | 3908,7  | 798,4   |
| Dubiecko .....                         | 29202,8  | 27668,7                                | 1409,9            | 6380,3  | 19338,5   | 11779,4        | 3815,0  | 1534,1  |
| Fredropol .....                        | 20622,5  | 16618,0                                | 1634,7            | 3769,8  | 10870,0   | 5533,9         | 2716,8  | 4004,5  |
| Krasiczyn .....                        | 15194,3  | 13477,1                                | 969,5             | 3164,0  | 9322,7  | 4495,1         | 3086,0  | 1717,2  |
| Krzywcza .....                         | 15831,9  | 13692,2                                | 694,4             | 3049,7  | 9651,3  | 4760,9         | 2603,0  | 2139,8  |
| Medyka .....                           | 21278,6  | 17569,6                                | 976,5             | 3381,4  | 12986,1   | 6738,1         | 3207,2  | 3709,0  |
| Orły .....                             | 27608,2  | 25510,6                                | 957,6             | 6101,1  | 18146,2   | 9501,9         | 5272,7  | 2097,0  |
| Przemysł .....                         | 30417,9  | 27545,9                                | 2700,9            | 6022,9  | 18532,4   | 9727,3         | 4510,9  | 2872,1  |
| Stubno .....                           | 16228,5  | 12149,9                                | 922,3             | 2766,6  | 8391,1  | 4449,8         | 1943,9  | 4078,6  |
| Żurawica .....                         | 35624,4  | 32353,3                                | 2259,5            | 6751,7  | 22917,6   | 12893,8        | 5210,7  | 3271,1  |

TABL. 2 (79). WYDATKI BUDŻETÓW GMIN WEDŁUG RODZAJÓW W 2015 R. (cd.)  
EXPENDITURE OF GMINAS BUDGETS BY TYPE IN 2015 (cont.)

| WOJEWÓDZTWA<br>VOIVODSHIPS                                 | Ogółem<br><i>Grand total</i> | Wydatki bieżące<br><i>Current expenditure</i> |                          |   |   |   |        | Wydatki<br>majątkowe<br><i>Property<br/>expenditure</i> |
|--|------------------------------|---|--------------------------|---|---|---|--------|---|
|  |                              | razem<br><i>total</i>                         | w tym <i>of which</i>    |   |   |   |        |   |
|  |                              |   | dotacje<br><i>grants</i> | świadczenia<br>na rzecz<br>osob fizycznych<br><i>benefits for<br/>natural persons</i> | wydatki bieżące<br>jednostek budżetowych<br><i>current expenditure<br/>of budgetary units</i> |   |        |   |
|  |                              |   |                          |   | razem<br><i>total</i>   | w tym <i>of which</i>   |        |   |
|  |                              |   |                          | wynagrodzenia<br><i>wages and<br/>salaries</i>  |   | zakup<br>materiałów<br>i usług<br><i>purchase of<br/>materials and<br/>services</i> |        |   |
| w tys. zł <i>in thous. zł</i>                              |                              |   |                          |   |   |   |        |   |
| <b>POWIAT PRZEWORSKI</b>                                   |                              |   |                          |   |   |   |        |   |
| Gmina miejska<br><i>Urban gmina</i>                        |                              |   |                          |   |   |   |        |   |
| Przeworsk .....  | 45945,2                      | 43883,5                                       | 3230,3                   | 5757,0  | 34012,4   | 19986,2   | 8197,3 | 2061,7  |
| Gminy miejsko-wiejskie<br><i>Urban-rural gminas</i>        |                              |   |                          |   |   |   |        |   |
| Kańczuga .....   | 34677,2                      | 32133,8                                       | 1389,9                   | 5622,4  | 24910,0   | 13418,9   | 6236,9 | 2543,4  |
| Sieniawa .....   | 25987,7                      | 21593,3                                       | 2178,0                   | 3457,3  | 15488,5   | 8825,9  | 2943,1 | 4394,3  |
| Gminy wiejskie<br><i>Rural gminas</i>                      |                              |   |                          |   |   |   |        |   |
| Adamówka .....   | 13548,8                      | 10736,7                                       | 562,4                    | 2185,5  | 7881,2  | 4254,8  | 2034,7 | 2812,0  |
| Gać .....  | 14608,0                      | 12227,3                                       | 852,9                    | 2398,6  | 8894,6  | 4751,5  | 2188,0 | 2380,7  |
| Jawornik Polski .....                                      | 18813,6                      | 15424,5                                       | 915,9                    | 3163,9  | 11060,9   | 4801,2  | 4039,6 | 3389,1  |
| Przeworsk .....  | 35536,2                      | 33769,4                                       | 2612,4                   | 6732,1  | 24029,7   | 14410,4   | 5062,9 | 1766,8  |
| Tryńcza .....  | 28491,9                      | 21267,3                                       | 1663,3                   | 4618,2  | 14756,0   | 7008,2  | 5156,7 | 7224,6  |
| Zarzecze .....   | 22321,0                      | 19455,6                                       | 1233,8                   | 3711,8  | 14228,1   | 8104,7  | 3291,6 | 2865,4  |
| <b>PODREGION RZESZOWSKI</b><br><i>RZESZOWSKI SUBREGION</i> |                              |   |                          |   |   |   |        |   |
| <b>POWIAT KOLBUSZOWSKI</b>                                 |                              |   |                          |   |   |   |        |   |
| Gmina miejsko-wiejska<br><i>Urban-rural gmina</i>          |                              |   |                          |   |   |   |        |   |
| Kolbuszowa .....   | 73264,9                      | 62123,9                                       | 4279,5                   | 10703,8   | 46267,2   | 28655,1   | 9475,2 | 11141,0   |
| Gminy wiejskie<br><i>Rural gminas</i>                      |                              |   |                          |   |   |   |        |   |
| Cmolasy .....  | 22740,5                      | 21198,1                                       | 2592,8                   | 5105,6  | 13164,4   | 7585,1  | 3283,0 | 1542,4  |
| Dzikowiec .....  | 19926,5                      | 17090,3                                       | 1087,1                   | 4025,4  | 11826,9   | 6774,7  | 2576,1 | 2836,2  |
| Majdan Królewski .....                                     | 26349,9                      | 22185,3                                       | 1755,1                   | 5301,9  | 14930,4   | 8920,9  | 3173,5 | 4164,5  |
| Niwiska .....  | 21750,6                      | 16256,3                                       | 1031,2                   | 3763,0  | 11312,2   | 6367,1  | 3066,7 | 5494,3  |
| Raniżów .....  | 19314,6                      | 18480,3                                       | 810,5                    | 4114,1  | 13275,2   | 8023,4  | 2532,7 | 834,3   |
| <b>POWIAT ŁAŃCUCKI</b>                                     |                              |   |                          |   |   |   |        |   |
| Gmina miejska<br><i>Urban gmina</i>                        |                              |   |                          |   |   |   |        |   |
| Łańcut .....   | 60960,7                      | 49642,2                                       | 5773,6                   | 5925,9  | 37370,4   | 22402,4   | 8946,7 | 11318,5   |
| Gminy wiejskie<br><i>Rural gminas</i>                      |                              |   |                          |   |   |   |        |   |
| Białobrzegi .....  | 20557,4                      | 18718,2                                       | 1191,1                   | 4150,9  | 13287,0   | 7694,2  | 3088,4 | 1839,1  |
| Czarna .....   | 38759,8                      | 31529,2                                       | 1708,6                   | 5116,2  | 24297,0   | 13932,4   | 5096,8 | 7230,7  |
| Łańcut .....   | 57984,2                      | 51484,6                                       | 3614,3                   | 8055,4  | 39420,7   | 23685,5   | 8558,9 | 6499,6  |
| Markowa .....  | 22084,1                      | 16824,8                                       | 1216,5                   | 3226,0  | 12148,2   | 7102,0  | 2945,3 | 5259,4  |
| Rakszawa .....   | 26360,3                      | 21078,9                                       | 976,6                    | 4507,1  | 15567,7   | 9200,4  | 3562,1 | 5281,4  |
| Żółynia .....  | 24648,9                      | 19029,8                                       | 1353,3                   | 3486,0  | 13824,7   | 8253,5  | 2608,7 | 5619,2  |

TABL. 2 (79). WYDATKI BUDŻETÓW GMIN WEDŁUG RODZAJÓW W 2015 R. (cd.)  
EXPENDITURE OF GMINAS BUDGETS BY TYPE IN 2015 (cont.)

| WOJEWÓDZTWA<br>VOIVODSHIPS                          | Ogółem<br><i>Grand total</i>  | Wydatki bieżące<br><i>Current expenditure</i> |                          |  |   |                       |         | Wydatki majątkowe<br><i>Property expenditure</i> |
|---|---|---|--------------------------|--|---|-----------------------|---------|--|
|   |   | razem<br><i>total</i>                         | dotacje<br><i>grants</i> | świadczenia<br>na rzecz<br>osób<br>fizycznych<br><i>benefits for<br/>natural persons</i> | w tym <i>of which</i>   |                       |         |  |
|   |   |   |                          |  | wydatki bieżące<br>jednostek budżetowych<br><i>current expenditure<br/>of budgetary units</i> |                       |         |  |
|   |   |   |                          |  | razem<br><i>total</i>   | w tym <i>of which</i> |         |  |
| wynagrodzenia<br><i>wages and<br/>salaries</i>      | zakup<br>materiałów<br>i usług<br><i>purchase of<br/>materials and<br/>services</i> |   |                          |  |   |                       |         |  |
| w tys. zł <i>in thous. zł</i>                       |   |   |                          |  |   |                       |         |  |
| POWIAT ROPCZYCKO--<br>SĘDZISZOWSKI                  |   |   |                          |  |   |                       |         |  |
| Gminy miejsko-wiejskie<br><i>Urban-rural gminas</i> |   |   |                          |  |   |                       |         |  |
| Ropczyce .....                                      | 81866,2   | 67639,5                                       | 3460,6                   | 12145,3  | 51180,0   | 30142,1               | 12186,6 | 14226,6  |
| Sędziszów Małopolski .....                          | 65634,8   | 57026,5                                       | 2431,5                   | 11404,8  | 42691,0   | 24309,3               | 10741,0 | 8608,3   |
| Gminy wiejskie<br><i>Rural gminas</i>               |   |   |                          |  |   |                       |         |  |
| Iwierzycze .....                                    | 21376,0   | 19966,3                                       | 469,0                    | 3940,3   | 15428,2   | 8520,1                | 4123,6  | 1409,7   |
| Ostrów .....  | 46105,6   | 39099,8                                       | 1066,9                   | 4376,6   | 33318,0   | 12013,0               | 13963,5 | 7005,8   |
| Wielopole Skrzyńskie .....                          | 26522,2   | 22682,4                                       | 1166,6                   | 5875,1   | 15373,0   | 9117,5                | 3258,3  | 3839,8   |
| POWIAT RZESZOWSKI                                   |   |   |                          |  |   |                       |         |  |
| Gmina miejska<br><i>Urban gmina</i>                 |   |   |                          |  |   |                       |         |  |
| Dynów .....   | 21806,2   | 17205,4                                       | 466,1                    | 2337,8   | 14214,7   | 8179,6                | 3761,7  | 4600,8   |
| Gminy miejsko-wiejskie<br><i>Urban-rural gminas</i> |   |   |                          |  |   |                       |         |  |
| Błażowa .....                                       | 31923,4   | 27292,3                                       | 1191,4                   | 5678,8   | 20084,3   | 12182,6               | 4151,1  | 4631,1   |
| Boguchwała .....                                    | 63470,5   | 47357,3                                       | 5304,5                   | 7632,0   | 33295,5   | 17344,7               | 9546,7  | 16113,2  |
| Głogów Małopolski .....                             | 75114,9   | 50948,2                                       | 4043,9                   | 7058,0   | 38352,4   | 21826,5               | 10424,9 | 24166,8  |
| Sokołów Małopolski .....                            | 53553,3   | 48055,6                                       | 2433,0                   | 8615,4   | 36469,8   | 21564,7               | 9217,9  | 5497,8   |
| Tyczyn .....  | 32356,9   | 27472,7                                       | 4030,3                   | 4390,8   | 18468,6   | 10903,4               | 4275,2  | 4884,2   |
| Gminy wiejskie<br><i>Rural gminas</i>               |   |   |                          |  |   |                       |         |  |
| Chmielnik .....                                     | 19178,5   | 16428,6                                       | 1074,9                   | 3027,7   | 12090,0   | 6865,4                | 2853,0  | 2749,9   |
| Dynów .....   | 20965,0   | 19903,4                                       | 507,0                    | 4033,5   | 15259,5   | 8630,2                | 2817,3  | 1061,5   |
| Hyżne .....   | 21194,8   | 16896,7                                       | 750,4                    | 3420,7   | 12580,0   | 7604,7                | 2699,3  | 4298,1   |
| Kamień .....  | 26578,1   | 22378,4                                       | 718,7                    | 4415,8   | 17081,5   | 9729,1                | 4150,7  | 4199,6   |
| Krasne .....  | 32128,7   | 26964,0                                       | 2287,1                   | 4372,0   | 20217,8   | 11558,3               | 4435,6  | 5164,8   |
| Lubenia .....                                       | 16211,0   | 14478,2                                       | 1348,7                   | 2425,8   | 10634,9   | 5477,0                | 2978,9  | 1732,8   |
| Świlcza .....                                       | 41246,2   | 37382,1                                       | 3261,8                   | 6284,4   | 27125,6   | 16783,4               | 5407,3  | 3864,1   |
| Trzebownik .....                                    | 63162,7   | 51312,1                                       | 5046,2                   | 7637,1   | 38160,0   | 22115,7               | 7650,5  | 11850,6  |
| POWIAT STRZYŻOWSKI                                  |   |   |                          |  |   |                       |         |  |
| Gmina miejsko-wiejska<br><i>Urban-rural gmina</i>   |   |   |                          |  |   |                       |         |  |
| Strzyżów .....                                      | 54657,5   | 50117,4                                       | 5232,1                   | 10252,5  | 33984,0   | 19539,6               | 9070,2  | 4540,0   |
| Gminy wiejskie<br><i>Rural gminas</i>               |   |   |                          |  |   |                       |         |  |
| Czudec .....  | 34492,8   | 29310,3                                       | 1238,8                   | 5986,8   | 21638,6   | 12894,4               | 5295,5  | 5182,5   |
| Frysztak .....                                      | 28181,9   | 25809,8                                       | 1230,6                   | 5421,1   | 18697,2   | 10981,6               | 4282,9  | 2372,1   |
| Niebylec .....                                      | 28586,1   | 25591,5                                       | 1261,5                   | 4756,0   | 19547,7   | 11209,5               | 5199,5  | 2994,5   |
| Wiśniowa .....                                      | 26490,8   | 22521,2                                       | 1010,6                   | 5138,8   | 15857,7   | 9405,6                | 3704,1  | 3969,6   |

TABL. 2 (79). WYDATKI BUDŻETÓW GMIN WEDŁUG RODZAJÓW W 2015 R. (cd.)  
EXPENDITURE OF GMINAS BUDGETS BY TYPE IN 2015 (cont.)

| WOJEWÓDZTWA<br>VOIVODSHIPS                                     | Ogółem<br>Grand<br>total | Wydatki bieżące<br>Current expenditure |                   |   |                |   |  | Wydatki<br>majątkowe<br>Property<br>expenditure |
|--|--------------------------|--|-------------------|---|----------------|---|--|---|
|  |                          | razem<br>total                         | dotacje<br>grants | świadczenia<br>na rzecz<br>osób fizycznych<br>benefits for<br>natural persons | w tym of which |   |  |   |
|  |                          |  |                   |   | razem<br>total | wydatki bieżące<br>jednostek budżetowych<br>current expenditure<br>of budgetary units |  |   |
|  |                          |  |                   |   |                | w tym of which  | wynagrodzenia<br>wages and<br>salaries |   |
| w tys. zł in thous. zł   |                          |  |                   |   |                |   |  |   |
| <b>PODREGION TARNOBRZESKI</b><br><i>TARNOBRZESKI SUBREGION</i> |                          |  |                   |   |                |   |  |   |
| <b>POWIAT DĘBICKI</b>  |                          |  |                   |   |                |   |  |   |
| Gmina miejska<br><i>Urban gmina</i>                            |                          |  |                   |   |                |   |  |   |
| Dębica .....   | 133289,5                 | 122113,8                               | 8396,6            | 19017,3   | 93533,6        | 55410,2   | 23103,8                                | 11175,7   |
| Gminy miejsko-wiejskie<br><i>Urban-rural gminas</i>            |                          |  |                   |   |                |   |  |   |
| Brzostek .....   | 42574,9                  | 37339,5                                | 2694,8            | 10354,0   | 23835,1        | 13845,9   | 5708,0                                 | 5235,4  |
| Pilzno .....   | 56516,5                  | 46483,5                                | 3168,8            | 9056,2  | 33403,0        | 18485,4   | 9538,2                                 | 10033,0   |
| Gminy wiejskie<br><i>Rural gminas</i>                          |                          |  |                   |   |                |   |  |   |
| Czarna .....   | 39845,9                  | 33807,5                                | 2143,3            | 7832,1  | 23048,5        | 13177,6   | 5418,9                                 | 6038,4  |
| Dębica .....   | 74478,6                  | 60424,1                                | 4168,5            | 10287,5   | 45660,9        | 24376,3   | 12832,9                                | 14054,6   |
| Jodłowa .....  | 17237,6                  | 14165,4                                | 441,1             | 3161,5  | 10396,1        | 5608,3  | 2886,2                                 | 3072,2  |
| Żyraków .....  | 38579,0                  | 32805,1                                | 1941,6            | 6390,5  | 23951,5        | 14930,1   | 4456,7                                 | 5773,9  |
| <b>POWIAT LEŻAJSKI</b>   |                          |  |                   |   |                |   |  |   |
| Gmina miejska<br><i>Urban gmina</i>                            |                          |  |                   |   |                |   |  |   |
| Leżajsk .....  | 35124,7                  | 32364,6                                | 1752,3            | 5747,3  | 24640,3        | 14967,7   | 5700,8                                 | 2760,1  |
| Gmina miejsko-wiejska<br><i>Urban-rural gmina</i>              |                          |  |                   |   |                |   |  |   |
| Nowa Sarzyna .....   | 64081,4                  | 57093,8                                | 2534,7            | 12729,7   | 41391,1        | 23302,9   | 10853,9                                | 6987,6  |
| Gminy wiejskie<br><i>Rural gminas</i>                          |                          |  |                   |   |                |   |  |   |
| Grodzisko Dolne .....  | 21114,9                  | 19482,5                                | 3125,0            | 3545,7  | 12645,1        | 7063,8  | 3527,1                                 | 1632,4  |
| Kuryłówka .....  | 19927,8                  | 16344,5                                | 1207,5            | 3733,4  | 11268,4        | 5756,5  | 2928,8                                 | 3583,3  |
| Leżajsk .....  | 54773,2                  | 46984,0                                | 3407,3            | 10098,5   | 33184,6        | 19008,8   | 7842,6                                 | 7789,2  |
| <b>POWIAT MIELECKI</b>   |                          |  |                   |   |                |   |  |   |
| Gmina miejska<br><i>Urban gmina</i>                            |                          |  |                   |   |                |   |  |   |
| Mielec .....   | 196867,8                 | 161186,3                               | 15568,0           | 18431,9   | 126759,1       | 63802,3   | 43831,0                                | 35681,5   |
| Gminy miejsko-wiejskie<br><i>Urban-rural gminas</i>            |                          |  |                   |   |                |   |  |   |
| Przeclaw .....   | 32143,9                  | 29831,3                                | 1373,4            | 5798,5  | 22285,5        | 12784,3   | 5776,6                                 | 2312,6  |
| Radomyśl Wielki .....  | 43559,0                  | 40107,6                                | 5498,2            | 8395,9  | 25988,8        | 14995,0   | 6352,6                                 | 3451,4  |

TABL. 2 (79). WYDATKI BUDŻETÓW GMIN WEDŁUG RODZAJÓW W 2015 R. (dok.)  
EXPENDITURE OF GMINAS BUDGETS BY TYPE IN 2015 (cont.)

| WOJEWÓDZTWA<br>VOIVODSHIPS                   | Wydatki bieżące<br>Current expenditure |                |                    |   |   |  |         | Wydatki<br>majątkowe<br>Property<br>expenditure |
|--|--|----------------|--------------------|---|---|--|---------|---|
|  | Ogółem<br>Grand<br>total               | razem<br>total | w tym of which     |   |   |  |         |   |
|  |  |                | dolarcje<br>grants | świadczenia<br>na rzecz<br>osób fizycznych<br>benefits for<br>natural persons | wydatki bieżące<br>jednostek budżetowych<br>current expenditure<br>of budgetary units |  |         |   |
|  |  |                |                    |   | razem<br>total  | w tym of which   |         |   |
|  |  |                |                    | wynagrodzenia<br>wages and<br>salaries  |   | zakup<br>materiałów<br>i usług<br>purchase of<br>materials and<br>services |         |   |
| w tys. zł in thous. zł                       |  |                |                    |   |   |  |         |   |
| POWIAT MIELECKI (dok.) (cont.)               |  |                |                    |   |   |  |         |   |
| Gminy wiejskie<br>Rural gminas               |  |                |                    |   |   |  |         |   |
| Borowa .....                                 | 14994,6                                | 14732,3        | 2539,1             | 2052,8  | 9950,6  | 4639,9   | 3845,1  | 262,3   |
| Czermin .....                                | 18957,5                                | 17773,4        | 730,8              | 3075,8  | 13713,9   | 7886,9   | 3230,8  | 1184,1  |
| Gawłuszowice .....                           | 7743,4                                 | 7028,1         | 145,1              | 1400,2  | 5379,7  | 2846,6   | 1475,5  | 715,3   |
| Mielec .....                                 | 35432,6                                | 30829,6        | 2653,1             | 5019,6  | 22596,7   | 13112,4  | 5480,1  | 4603,0  |
| Padew Narodowa .....                         | 14378,2                                | 13209,9        | 1533,6             | 2463,2  | 9029,1  | 4963,7   | 2390,3  | 1168,3  |
| Tuszów Narodowy .....                        | 23260,3                                | 20448,2        | 1604,8             | 4139,3  | 14562,2   | 8305,1   | 3987,3  | 2812,1  |
| Wadowice Górne .....                         | 20282,1                                | 19112,8        | 553,9              | 3573,1  | 14842,2   | 8461,2   | 3783,7  | 1169,3  |
| POWIAT NIŻAŃSKI                              |  |                |                    |   |   |  |         |   |
| Gminy miejsko-wiejskie<br>Urban-rural gminas |  |                |                    |   |   |  |         |   |
| Nisko .....                                  | 63062,7                                | 51170,5        | 3225,2             | 8759,2  | 39118,3   | 20439,3  | 13079,1 | 11892,2   |
| Rudnik nad Sanem .....                       | 25551,9                                | 22598,7        | 1689,6             | 5537,9  | 15076,0   | 8526,3   | 3950,4  | 2953,2  |
| Ulanów .....                                 | 20300,1                                | 17300,2        | 704,4              | 3713,4  | 12861,3   | 7185,4   | 3393,1  | 2999,8  |
| Gminy wiejskie<br>Rural gminas               |  |                |                    |   |   |  |         |   |
| Harasiuki .....                              | 17507,2                                | 16554,1        | 2380,9             | 3968,2  | 9952,8  | 5443,6   | 2707,1  | 953,1   |
| Jarocin .....                                | 13974,7                                | 12151,8        | 1694,8             | 2865,9  | 7556,3  | 3914,2   | 2281,1  | 1822,9  |
| Jeżowe .....                                 | 31319,7                                | 29218,3        | 914,4              | 7354,0  | 20595,2   | 12469,5  | 4343,9  | 2101,4  |
| Krzyszów .....                               | 13483,4                                | 10375,0        | 388,4              | 2135,1  | 7631,0  | 4295,9   | 1671,5  | 3108,4  |
| POWIAT STALOWOWOLSKI                         |  |                |                    |   |   |  |         |   |
| Gmina miejska<br>Urban gmina                 |  |                |                    |   |   |  |         |   |
| Stalowa Wola .....                           | 192867,2                               | 175861,4       | 20688,9            | 23231,4   | 129765,5  | 65353,1  | 44199,4 | 17005,8   |
| Gmina miejsko-wiejska<br>Urban-rural gmina   |  |                |                    |   |   |  |         |   |
| Zaklików .....                               | 29282,5                                | 22964,7        | 917,3              | 5104,1  | 16655,3   | 9435,2   | 4031,9  | 6317,8  |
| Gminy wiejskie<br>Rural gminas               |  |                |                    |   |   |  |         |   |
| Bojanów .....                                | 23430,7                                | 20150,2        | 1425,3             | 4370,5  | 14249,9   | 7637,3   | 4244,8  | 3280,5  |
| Pyszcznica .....                             | 26991,7                                | 23764,7        | 1344,9             | 4139,0  | 18063,5   | 10005,8  | 4920,1  | 3227,0  |
| Radomyśl nad Sanem .....                     | 21167,9                                | 19718,5        | 868,5              | 3765,3  | 14676,0   | 8665,4   | 3471,2  | 1449,4  |
| Zaleszany .....                              | 30987,7                                | 25095,8        | 3088,6             | 5482,6  | 16361,4   | 8976,1   | 4284,3  | 5892,0  |
| POWIAT TARNOBRZESKI                          |  |                |                    |   |   |  |         |   |
| Gminy miejsko-wiejskie<br>Urban-rural gminas |  |                |                    |   |   |  |         |   |
| Baranów Sandomierski .....                   | 33786,9                                | 29782,4        | 1757,8             | 6065,5  | 21725,0   | 13277,4  | 4423,7  | 4004,5  |
| Nowa Dęba .....                              | 52315,5                                | 48077,3        | 3191,6             | 7307,7  | 36941,5   | 19242,9  | 11984,0 | 4238,2  |
| Gminy wiejskie<br>Rural gminas               |  |                |                    |   |   |  |         |   |
| Gorzyce .....                                | 34795,2                                | 32303,9        | 1687,0             | 5387,6  | 24950,5   | 15401,1  | 5065,7  | 2491,3  |
| Grębów .....                                 | 28842,3                                | 25276,7        | 1996,3             | 5090,6  | 18013,4   | 10861,1  | 3848,0  | 3565,6  |

TABL. 3 (80). WYDATKI BUDŻETÓW GMIN WEDŁUG DZIAŁÓW W 2015 R.  
EXPENDITURE OF GMINAS BUDGETS BY DIVISION IN 2015

| WYSZCZEGÓLNIENIE<br>SPECIFICATION  | Ogółem<br>Total  | W tym Of which   |  |  |                                      |                                      |   |   | kultura<br>fizyczna<br>physical<br>education |
|--|------------------|--|--|--|--------------------------------------|--------------------------------------|---|---|--|
|  |                  | transport<br>i łączność<br>transport and<br>communica-<br>tion | gospodarka<br>mieszka-<br>niowa<br>dwelling<br>economy | administracja<br>publiczna<br>public<br>administration | oświata<br>i wychowanie<br>education | pomoc<br>społeczna<br>social welfare | gospodarka<br>komunalna<br>i ochrona<br>środowiska<br>municipal<br>economy and<br>environmental<br>protection | kultura<br>i ochrona<br>dziedzictwa<br>narodowego<br>culture and<br>protection of<br>national<br>heritage |  |
| w tys. zł in thous. zł   |                  |  |  |  |                                      |                                      |   |   |  |
| <b>OGÓŁEM</b> .....  | <b>5421068,5</b> | <b>342654,2</b>  | <b>119504,4</b>  | <b>507872,5</b>  | <b>2156102,8</b>                     | <b>1004827,5</b>                     | <b>528411,5</b>   | <b>191615,4</b>   | <b>142007,4</b>                              |
| <i>TOTAL</i>   |                  |  |  |  |                                      |                                      |   |   |  |
| <b>PODREGION KROŚNIEŃSKI</b><br><i>KROŚNIEŃSKI SUBREGION</i>                           |                  |  |  |  |                                      |                                      |   |   |  |
| <b>POWIAT BIESZCZADZKI</b><br><i>Gmina miejsko-wiejska</i><br><i>Urban-rural gmina</i> |                  |  |  |  |                                      |                                      |   |   |  |
| Ustrzyki Dolne .....   | 54578,6          | 1640,4   | 4564,4   | 4572,7   | 19235,3                              | 11570,8                              | 4566,8  | 2547,8  | 2814,2                                       |
| Gminy wiejskie<br><i>Rural gminas</i>  |                  |  |  |  |                                      |                                      |   |   |  |
| Czarna .....   | 8067,7           | 216,1  | 834,7  | 1318,8   | 2912,1                               | 1331,8                               | 539,9   | 202,9   | 24,0   |
| Lutowiska .....  | 8058,0           | 119,3  | 296,2  | 1863,4   | 2613,1                               | 1792,3                               | 455,5   | 368,6   | 19,9   |
| <b>POWIAT BRZÓWOWSKI</b><br><i>Gmina miejsko-wiejska</i><br><i>Urban-rural gmina</i>   |                  |  |  |  |                                      |                                      |   |   |  |
| Brzozów .....  | 78217,5          | 913,3  | 2870,1   | 8608,6   | 35253,2                              | 12808,7                              | 5598,9  | 2307,6  | 3197,1                                       |
| Gminy wiejskie<br><i>Rural gminas</i>  |                  |  |  |  |                                      |                                      |   |   |  |
| Domaradz .....   | 17123,9          | 461,5  | 101,3  | 1851,0   | 7816,7                               | 4522,0                               | 638,5   | 416,1   | 55,3   |
| Dydnia .....   | 24362,6          | 1365,1   | 514,0  | 2576,0   | 11516,5                              | 4952,7                               | 1031,2  | 1160,8  | 79,1   |
| Haczów .....   | 27012,6          | 2494,3   | 702,8  | 2536,1   | 11672,2                              | 4331,2                               | 2057,0  | 986,7   | 570,0  |
| Jasienica Rosielna .....   | 22745,8          | 362,1  | 731,6  | 1774,6   | 10739,5                              | 6107,6                               | 1232,9  | 414,0   | 99,9   |
| Nozdrzec .....   | 25201,1          | 427,6  | 687,1  | 2585,5   | 12472,9                              | 5548,5                               | 813,2   | 455,0   | 87,1   |
| <b>POWIAT JASIELSKI</b><br><i>Gmina miejska</i><br><i>Urban gmina</i>                  |                  |  |  |  |                                      |                                      |   |   |  |
| Jasło .....  | 127335,0         | 10195,5  | 1977,5   | 10697,7  | 46343,6                              | 25061,0                              | 15724,0   | 8556,8  | 2761,8                                       |
| <i>Gmina miejsko-wiejska</i><br><i>Urban-rural gmina</i>                               |                  |  |  |  |                                      |                                      |   |   |  |
| Kołaczyce .....  | 28757,0          | 2842,4   | 95,6   | 2649,1   | 10743,7                              | 6518,9                               | 3090,1  | 757,4   | 142,7  |
| Gminy wiejskie<br><i>Rural gminas</i>  |                  |  |  |  |                                      |                                      |   |   |  |
| Brzyska .....  | 20397,5          | 1073,5   | 294,9  | 3013,9   | 7595,8                               | 3955,7                               | 3050,4  | 361,0   | 55,5   |
| Dębowiec .....   | 27464,3          | 1710,1   | 190,8  | 2497,1   | 11180,7                              | 5623,3                               | 3266,1  | 516,9   | 190,3  |
| Jasło .....  | 41987,9          | 3074,8   | 42,8   | 4547,7   | 14109,7                              | 9660,0                               | 5982,4  | 2621,6  | 251,7  |
| Krempna .....  | 7392,0           | 180,8  | 267,7  | 1349,3   | 2141,8                               | 1724,6                               | 731,7   | 103,1   | 16,0   |
| Nowy Żmigród .....   | 31069,7          | 678,9  | 157,7  | 2866,7   | 12155,5                              | 6449,5                               | 5162,2  | 957,4   | 506,8  |
| Osiek Jasielski .....  | 14925,4          | 422,5  | 186,0  | 1669,1   | 6211,2                               | 3157,0                               | 1585,2  | 721,4   | 133,6  |
| Skofyszyn .....  | 37175,4          | 3190,8   | 328,6  | 3056,3   | 15229,2                              | 8539,3                               | 3910,9  | 551,6   | 192,1  |
| Tarnowiec .....  | 25218,9          | 1717,1   | 215,1  | 2538,4   | 10868,1                              | 5131,9                               | 2458,2  | 734,3   | 77,9   |



TABL. 3 (80). WYDATKI BUDŻETÓW GMIN WEDŁUG DZIAŁÓW W 2015 R. (cd.)  
EXPENDITURE OF GMINAS BUDGETS BY DIVISION IN 2015 (cont.)

| WYSZCZEGÓLNIENIE<br>SPECIFICATION | Ogółem<br>Total | W tym Of which                                      |   |  |                                   |                                   |   |   |  |
|-----------------------------------|-----------------|---|---|--|-----------------------------------|-----------------------------------|---|---|--|
|                                   |                 | transport i łączność<br>transport and communication | gospodarka mieszkaniowa<br>dwelling economy | administracja publiczna<br>public administration | oświata i wychowanie<br>education | pomoc społeczna<br>social welfare | gospodarka komunalna i ochrona środowiska<br>municipal economy and environmental protection | kultura i ochrona dziedzictwa narodowego<br>culture and protection of national heritage | kultura fizyczna<br>physical education |
| w tys. zł in thous. zł            |                 |   |   |  |                                   |                                   |   |   |  |
| <b>POWIAT KROŚNIENSKI</b>         |                 |   |   |  |                                   |                                   |   |   |  |
| Gminy miejsko-wiejskie            |                 |   |   |  |                                   |                                   |   |   |  |
| <i>Urban-rural gminas</i>         |                 |   |   |  |                                   |                                   |   |   |  |
| Dukla .....                       | 46072,8         | 2198,2  | 639,5                                       | 4559,7   | 19016,9                           | 10699,1                           | 2859,2  | 1325,1  | 1576,1                                 |
| Iwonicz-Zdrój .....               | 30803,1         | 1119,6  | 837,6                                       | 3332,5   | 13741,5                           | 5212,1                            | 2743,3  | 884,5   | 242,8                                  |
| Jedlicze .....                    | 41329,8         | 1090,4  | 340,3                                       | 3828,8   | 14542,4                           | 7993,4                            | 5606,1  | 1354,8  | 1826,2                                 |
| Rymanów .....                     | 53612,4         | 1935,5  | 735,2                                       | 6542,6   | 22107,9                           | 6657,2                            | 9326,2  | 1494,6  | 1004,7                                 |
| Gminy wiejskie                    |                 |   |   |  |                                   |                                   |   |   |  |
| <i>Rural gminas</i>               |                 |   |   |  |                                   |                                   |   |   |  |
| Chorkówka .....                   | 40683,9         | 1005,5  | 368,5                                       | 3482,8   | 19893,0                           | 6416,8                            | 3648,6  | 1619,9  | 1195,2                                 |
| Jaślika .....                     | 9868,0          | 408,5   | 234,8                                       | 1114,7   | 2007,8                            | 1663,2                            | 1233,6  | 366,3   | 169,1                                  |
| Korczyna .....                    | 33080,6         | 3301,6  | 1049,5                                      | 3232,3   | 13038,7                           | 5710,4                            | 2392,4  | 771,2   | 286,7                                  |
| Krościenko Wyzne .....            | 14693,2         | 1103,9  | 259,7                                       | 1849,3   | 5897,8                            | 2693,3                            | 595,7   | 522,4   | 399,8                                  |
| Miejsce Piastowe .....            | 38267,6         | 1505,9  | 192,8                                       | 3324,8   | 18267,4                           | 6158,3                            | 2459,3  | 2532,4  | 282,9                                  |
| Wojaszówka .....                  | 23875,0         | 2638,0  | 302,6                                       | 2250,6   | 10971,3                           | 4002,2                            | 1179,4  | 949,1   | 525,3                                  |
| <b>POWIAT LESKI</b>               |                 |   |   |  |                                   |                                   |   |   |  |
| Gmina miejsko-wiejska             |                 |   |   |  |                                   |                                   |   |   |  |
| <i>Urban-rural gmina</i>          |                 |   |   |  |                                   |                                   |   |   |  |
| Lesko .....                       | 38109,2         | 910,8   | 565,9                                       | 3765,9   | 11047,6                           | 6411,4                            | 2405,9  | 1556,1  | 2041,3                                 |
| Gminy wiejskie                    |                 |   |   |  |                                   |                                   |   |   |  |
| <i>Rural gminas</i>               |                 |   |   |  |                                   |                                   |   |   |  |
| Baligród .....                    | 11192,7         | 182,6   | 711,7                                       | 1337,9   | 3896,9                            | 2671,7                            | 522,7   | 294,8   | 13,7                                   |
| Cisna .....                       | 8843,8          | 657,6   | 88,4  | 1574,2   | 3204,4                            | 1226,2                            | 730,6   | 241,0   | 12,5                                   |
| Olszanica .....                   | 14024,4         | 812,2   | 104,1                                       | 2556,0   | 5448,2                            | 2330,3                            | 1169,0  | 465,9   | 76,9                                   |
| Solina .....                      | 24483,8         | 1377,9  | 1147,1                                      | 3015,6   | 7676,8                            | 2346,2                            | 5067,0  | 1504,2  | 135,0                                  |
| <b>POWIAT SANOCKI</b>             |                 |   |   |  |                                   |                                   |   |   |  |
| Gmina miejska                     |                 |   |   |  |                                   |                                   |   |   |  |
| <i>Urban gmina</i>                |                 |   |   |  |                                   |                                   |   |   |  |
| Sanok .....                       | 116222,2        | 6610,0  | 2716,1                                      | 9455,5   | 42263,3                           | 19969,7                           | 16535,3   | 2916,4  | 7572,0                                 |
| Gmina miejsko-wiejska             |                 |   |   |  |                                   |                                   |   |   |  |
| <i>Urban-rural gmina</i>          |                 |   |   |  |                                   |                                   |   |   |  |
| Zagorz .....                      | 44838,9         | 3173,3  | 924,7                                       | 2930,6   | 13757,3                           | 5774,4                            | 7449,3  | 1855,2  | 611,0                                  |
| Gminy wiejskie                    |                 |   |   |  |                                   |                                   |   |   |  |
| <i>Rural gminas</i>               |                 |   |   |  |                                   |                                   |   |   |  |
| Besko .....                       | 13607,0         | 660,6   | 251,7                                       | 1611,4   | 5058,4                            | 2842,3                            | 919,0   | 542,0   | 118,6                                  |
| Bukowsko .....                    | 19218,6         | 325,5   | 113,4                                       | 3256,7   | 8315,8                            | 3504,6                            | 668,0   | 911,8   | 176,2                                  |
| Komańcza .....                    | 14954,2         | 1214,5  | 721,5                                       | 2233,0   | 5516,9                            | 2015,8                            | 1104,5  | 1048,4  | 114,8                                  |
| Sanok .....                       | 54412,3         | 2763,7  | 1542,0                                      | 5424,2   | 17207,1                           | 12231,2                           | 5644,8  | 3474,1  | 1182,1                                 |
| Tyrawa Wołoska .....              | 7953,3          | 55,0  | 315,5                                       | 1185,3   | 4257,9                            | 1353,0                            | 256,2   | 236,5   | -                                      |
| Zarszyn .....                     | 28675,8         | 1338,2  | 1411,4                                      | 3530,7   | 9809,1                            | 5573,0                            | 1187,1  | 1080,6  | 402,7                                  |

TABL. 3 (80). WYDATKI BUDŻETÓW GMIN WEDŁUG DZIAŁÓW W 2015 R. (cd.)  
EXPENDITURE OF GMINAS BUDGETS BY DIVISION IN 2015 (cont.)

| WYSZCZEGÓLNIENIE<br>SPECIFICATION | Ogółem<br>Total | W tym Of which  |  |  |                                      |                                      |   |   |  |
|-----------------------------------|-----------------|---|--|--|--------------------------------------|--------------------------------------|---|---|--|
|                                   |                 | transport<br>i łączność<br>transport and<br>communication | gospodarka<br>mieszka-<br>niowa<br>dwelling<br>economy | administracja<br>publiczna<br>public<br>administration | oświata<br>i wychowanie<br>education | pomoc<br>społeczna<br>social welfare | gospodarka<br>komunalna<br>i ochrona<br>środowiska<br>municipal<br>economy and<br>environmental<br>protection | kultura<br>i ochrona<br>dziedzictwa<br>narodowego<br>culture and<br>protection of<br>national<br>heritage | kultura<br>fizyczna<br>physical<br>education |
| w tys. zł in thous. zł            |                 |   |  |  |                                      |                                      |   |   |  |
| <b>PODREGION PRZEMYSKI</b>        |                 |   |  |  |                                      |                                      |   |   |  |
| <i>PRZEMYSKI SUBREGION</i>        |                 |   |  |  |                                      |                                      |   |   |  |
| <b>POWIAT JAROSŁAWSKI</b>         |                 |   |  |  |                                      |                                      |   |   |  |
| <i>Gminy miejskie</i>             |                 |   |  |  |                                      |                                      |   |   |  |
| <i>Urban gminas</i>               |                 |   |  |  |                                      |                                      |   |   |  |
| Jarosław .....                    | 111918,2        | 3834,9  | 858,5  | 10511,6  | 44881,3                              | 22056,5                              | 9614,8  | 7075,1  | 5588,7                                       |
| Radymno .....                     | 15899,0         | 693,5   | 423,3  | 2301,0   | 6585,0                               | 3292,3                               | 1306,7  | 428,1   | 153,6  |
| <i>Gmina miejsko-wiejska</i>      |                 |   |  |  |                                      |                                      |   |   |  |
| <i>Urban-rural gmina</i>          |                 |   |  |  |                                      |                                      |   |   |  |
| Pruchnik .....                    | 31721,5         | 2405,0  | 1876,2   | 3200,3   | 10848,9                              | 7135,0                               | 1564,8  | 500,4   | 452,5  |
| <i>Gminy wiejskie</i>             |                 |   |  |  |                                      |                                      |   |   |  |
| <i>Rural gminas</i>               |                 |   |  |  |                                      |                                      |   |   |  |
| Chłopice .....                    | 18705,9         | 506,9   | 248,6  | 1731,6   | 7186,9                               | 2824,0                               | 3455,4  | 138,9   | 1396,2                                       |
| Jarosław .....                    | 33689,0         | 3055,0  | 2428,5   | 2641,2   | 12863,2                              | 6774,9                               | 2198,8  | 228,3   | 1848,3                                       |
| Laszki .....                      | 21221,2         | 1576,0  | 592,4  | 2458,1   | 8825,4                               | 4670,4                               | 822,6   | 255,5   | 271,0  |
| Pawłosiów .....                   | 24266,7         | 869,9   | 719,6  | 3042,3   | 7837,0                               | 3419,6                               | 6065,3  | 289,0   | 190,3  |
| Radymno .....                     | 35799,6         | 2334,4  | 616,7  | 3684,6   | 13690,6                              | 6932,1                               | 4035,0  | 220,5   | 795,3  |
| Rokietnica .....                  | 11979,5         | 362,2   | 493,1  | 1514,1   | 4790,2                               | 2370,6                               | 837,3   | 66,2  | 76,6   |
| Rożwnica .....                    | 18623,8         | 877,1   | 881,8  | 1824,2   | 8169,4                               | 3886,2                               | 991,6   | 80,2  | 166,0  |
| Wiązownica .....                  | 33488,2         | 1183,5  | 1622,0   | 3374,9   | 13749,3                              | 6259,0                               | 2489,9  | 807,9   | 632,7  |
| <b>POWIAT LUBACZOWSKI</b>         |                 |   |  |  |                                      |                                      |   |   |  |
| <i>Gmina miejska</i>              |                 |   |  |  |                                      |                                      |   |   |  |
| <i>Urban gmina</i>                |                 |   |  |  |                                      |                                      |   |   |  |
| Lubaczów .....                    | 40085,3         | 3435,0  | 1119,9   | 3946,0   | 11737,7                              | 5483,8                               | 8348,9  | 1788,0  | 1143,3                                       |
| <i>Gminy miejsko-wiejskie</i>     |                 |   |  |  |                                      |                                      |   |   |  |
| <i>Urban-rural gminas</i>         |                 |   |  |  |                                      |                                      |   |   |  |
| Cieszanów .....                   | 26522,6         | 2476,0  | 353,6  | 2627,4   | 8418,7                               | 3942,7                               | 2944,9  | 2640,7  | 154,2  |
| Narol .....                       | 28010,0         | 2759,0  | 553,4  | 3033,7   | 9817,9                               | 5265,4                               | 2297,1  | 802,2   | 138,5  |
| Oleszyce .....                    | 19825,7         | 1262,1  | 565,4  | 2091,8   | 8184,9                               | 3767,4                               | 1065,0  | 836,9   | 243,6  |
| <i>Gminy wiejskie</i>             |                 |   |  |  |                                      |                                      |   |   |  |
| <i>Rural gminas</i>               |                 |   |  |  |                                      |                                      |   |   |  |
| Horyniec-Zdrój .....              | 24187,9         | 3265,5  | 1635,8   | 2066,7   | 5544,3                               | 3132,7                               | 3345,8  | 578,5   | 82,5   |
| Lubaczów .....                    | 32350,8         | 2367,5  | 727,3  | 3141,7   | 10643,5                              | 5646,3                               | 2657,2  | 2826,9  | 285,6  |
| Stary Dzików .....                | 15640,4         | 1111,1  | 103,2  | 1837,7   | 5247,6                               | 2682,5                               | 1959,9  | 567,3   | 63,2   |
| Wielkie Oczy .....                | 13506,0         | 2187,3  | 1137,6   | 1886,5   | 4056,0                               | 2167,4                               | 403,0   | 492,1   | 117,2  |
| <b>POWIAT PRZEMYSKI</b>           |                 |   |  |  |                                      |                                      |   |   |  |
| <i>Gminy wiejskie</i>             |                 |   |  |  |                                      |                                      |   |   |  |
| <i>Rural gminas</i>               |                 |   |  |  |                                      |                                      |   |   |  |
| Bircza .....                      | 23437,7         | 635,6   | 1077,4   | 3388,4   | 7966,8                               | 6582,1                               | 931,3   | 1471,1  | 108,0  |
| Dubiecko .....                    | 29202,8         | 832,2   | 135,3  | 3609,7   | 12464,3                              | 7680,4                               | 1883,4  | 447,2   | 100,7  |
| Fredropol .....                   | 20622,5         | 2657,0  | 1243,4   | 2165,9   | 5875,9                               | 3937,9                               | 2908,6  | 206,2   | 144,2  |
| Krasiczyn .....                   | 15194,3         | 1259,9  | 201,7  | 1805,1   | 4747,2                               | 3511,4                               | 1307,5  | 284,4   | 81,2   |
| Krzywca .....                     | 15831,9         | 1569,7  | 311,5  | 1518,2   | 5390,7                               | 3313,3                               | 783,9   | 419,0   | 14,5   |
| Medyka .....                      | 21278,6         | 2819,4  | 362,0  | 2136,3   | 7247,0                               | 3563,3                               | 1412,8  | 1506,3  | 729,5  |
| Orły .....                        | 27608,2         | 1759,7  | 765,8  | 3246,2   | 11393,4                              | 6555,1                               | 1020,5  | 456,3   | 309,0  |
| Przemysł .....                    | 30417,9         | 1110,5  | 1542,3   | 3144,9   | 12416,0                              | 6793,7                               | 3457,9  | 252,8   | 153,5  |
| Stubno .....                      | 16228,5         | 468,4   | 618,8  | 1846,0   | 3936,9                               | 3136,2                               | 2268,3  | 508,1   | 186,9  |
| Żurawica .....                    | 35624,4         | 3264,6  | 1347,7   | 3976,2   | 15116,5                              | 7066,3                               | 1963,3  | 551,4   | 196,4  |

TABL. 3 (80). WYDATKI BUDŻETÓW GMIN WEDŁUG DZIAŁÓW W 2015 R. (cd.)  
EXPENDITURE OF GMINAS BUDGETS BY DIVISION IN 2015 (cont.)

| WYSZCZEGÓLNIENIE<br>SPECIFICATION         | Ogółem<br>Total | W tym Of which                                      |   |  |                                   |                                   |   |   |  |
|---|-----------------|---|---|--|-----------------------------------|-----------------------------------|---|---|--|
|   |                 | transport i łączność<br>transport and communication | gospodarka mieszkaniowa<br>dwelling economy | administracja publiczna<br>public administration | oświata i wychowanie<br>education | pomoc społeczna<br>social welfare | gospodarka komunalna i ochrona środowiska<br>municipal economy and environmental protection | kultura i ochrona dziedzictwa narodowego<br>culture and protection of national heritage | kultura fizyczna<br>physical education |
| w tys. zł in thous. zł                    |                 |   |   |  |                                   |                                   |   |   |  |
| <b>POWIAT PRZEWORSKI</b>                  |                 |   |   |  |                                   |                                   |   |   |  |
| <i>Urban gmina</i>                        |                 |   |   |  |                                   |                                   |   |   |  |
| Gmina miejska<br>Przeworsk .....          | 45945,2         | 413,0   | 400,7                                       | 4827,1   | 21641,5                           | 8051,7                            | 5498,6  | 1456,1  | 1502,0                                 |
| <i>Urban-rural gminas</i>                 |                 |   |   |  |                                   |                                   |   |   |  |
| Gminy miejsko-wiejskie<br>Kańczuga .....  | 34677,2         | 2034,2  | 1392,7                                      | 2890,9   | 15799,9                           | 6612,3                            | 2169,4  | 993,7   | 716,7                                  |
| Sieniawa .....                            | 25987,7         | 1551,7  | 157,4                                       | 2281,0   | 9805,0                            | 4101,6                            | 1577,8  | 1461,0  | 1040,2                                 |
| <i>Rural gminas</i>                       |                 |   |   |  |                                   |                                   |   |   |  |
| Gminy wiejskie<br>Adamówka .....          | 13548,8         | 1151,5  | 91,3  | 1646,8   | 5458,1                            | 2320,4                            | 588,8   | 202,6   | 174,6                                  |
| Gać .....                                 | 14608,0         | 1699,6  | 413,7                                       | 1511,6   | 5294,8                            | 3057,1                            | 868,5   | 541,8   | 69,2                                   |
| Jawornik Polski .....                     | 18813,6         | 1530,6  | 1064,0                                      | 2201,1   | 4460,8                            | 3437,4                            | 1518,9  | 595,2   | 46,5                                   |
| Przeworsk .....                           | 35536,2         | 1629,9  | 737,7                                       | 3440,1   | 17089,3                           | 7706,9                            | 2805,6  | 276,7   | 366,7                                  |
| Tryńcza .....                             | 28491,9         | 2966,0  | 1601,3                                      | 1743,7   | 9090,4                            | 6570,0                            | 2013,5  | 1943,0  | 244,8                                  |
| Zarzecze .....                            | 22321,0         | 2437,2  | 495,0                                       | 2244,8   | 8832,8                            | 4766,6                            | 848,2   | 801,5   | 643,2                                  |
| <b>PODREGION RZESZOWSKI</b>               |                 |   |   |  |                                   |                                   |   |   |  |
| <i>RZESZOWSKI SUBREGION</i>               |                 |   |   |  |                                   |                                   |   |   |  |
| <b>POWIAT KOLBUSZOWSKI</b>                |                 |   |   |  |                                   |                                   |   |   |  |
| <i>Urban-rural gmina</i>                  |                 |   |   |  |                                   |                                   |   |   |  |
| Gmina miejsko-wiejska<br>Kolbuszowa ..... | 73264,9         | 1595,7  | 974,0                                       | 6308,1   | 30309,6                           | 13284,1                           | 11458,6   | 2482,1  | 2531,5                                 |
| <i>Rural gminas</i>                       |                 |   |   |  |                                   |                                   |   |   |  |
| Gminy wiejskie<br>Cmolas .....            | 22740,5         | 572,8   | 267,1                                       | 2199,5   | 10099,7                           | 5130,0                            | 1341,9  | 607,8   | 723,2                                  |
| Dzikowiec .....                           | 19926,5         | 1056,9  | 670,7                                       | 1817,8   | 7800,4                            | 4657,5                            | 859,4   | 1596,9  | 153,2                                  |
| Majdan Królewski .....                    | 26349,9         | 3211,4  | 45,1  | 2726,9   | 9812,2                            | 6256,5                            | 2237,1  | 541,4   | 118,4                                  |
| Niwiska .....                             | 21750,6         | 3003,9  | 104,6                                       | 2101,8   | 8373,4                            | 4046,4                            | 785,9   | 418,0   | 391,7                                  |
| Raniżów .....                             | 19314,6         | 687,5   | 334,4                                       | 2020,4   | 8701,4                            | 4923,5                            | 716,7   | 380,0   | 100,0                                  |
| <b>POWIAT ŁAŃCUCKI</b>                    |                 |   |   |  |                                   |                                   |   |   |  |
| <i>Urban gmina</i>                        |                 |   |   |  |                                   |                                   |   |   |  |
| Gmina miejska<br>Łańcut .....             | 60960,7         | 3949,7  | 1527,9                                      | 5371,3   | 26810,4                           | 8258,8                            | 5192,8  | 2661,4  | 4277,2                                 |
| <i>Rural gminas</i>                       |                 |   |   |  |                                   |                                   |   |   |  |
| Gminy wiejskie<br>Białobrzegi .....       | 20557,4         | 638,7   | 9,3   | 1812,0   | 9348,3                            | 4565,7                            | 1590,0  | 632,2   | 1150,4                                 |
| Czarna .....                              | 38759,8         | 1645,3  | 572,8                                       | 2581,6   | 16038,8                           | 5306,4                            | 1019,7  | 1412,6  | 442,5                                  |
| Łańcut .....                              | 57984,2         | 5283,8  | 570,5                                       | 4842,9   | 30583,2                           | 8921,6                            | 3042,9  | 1887,0  | 404,9                                  |
| Markowa .....                             | 22084,1         | 900,9   | 105,7                                       | 2087,2   | 11020,5                           | 3922,6                            | 2082,9  | 920,3   | 183,1                                  |
| Rakszawa .....                            | 26360,3         | 603,1   | 190,3                                       | 1973,5   | 11187,5                           | 4910,1                            | 3630,5  | 479,5   | 2207,6                                 |
| Żółynia .....                             | 24648,9         | 821,0   | 990,9                                       | 2211,9   | 9083,2                            | 3661,3                            | 687,8   | 3028,5  | 419,7                                  |

TABL. 3 (80). WYDATKI BUDŻETÓW GMIN WEDŁUG DZIAŁÓW W 2015 R. (cd.)  
EXPENDITURE OF GMINAS BUDGETS BY DIVISION IN 2015 (cont.)

| WYSZCZEGÓLNIENIE<br>SPECIFICATION                   | Ogółem<br>Total | W tym Of which  |   |  |                                      |                                      |   |   |  |
|---|-----------------|---|---|--|--------------------------------------|--------------------------------------|---|---|--|
|   |                 | transport<br>i łączność<br>transport and<br>communication | gospodarka<br>mieszkaniowa<br>dwelling<br>economy | administracja<br>publiczna<br>public<br>administration | oświata<br>i wychowanie<br>education | pomoc<br>społeczna<br>social welfare | gospodarka<br>komunalna<br>i ochrona<br>środowiska<br>municipal<br>economy and<br>environmental<br>protection | kultura<br>i ochrona<br>dziedzictwa<br>narodowego<br>culture and<br>protection of<br>national<br>heritage | kultura<br>fizyczna<br>physical<br>education |
| w tys. zł in thous. zł                              |                 |   |   |  |                                      |                                      |   |   |  |
| <b>POWIAT ROPCZYCKO-SĘDZISZOWSKI</b>                |                 |   |   |  |                                      |                                      |   |   |  |
| Gminy miejsko-wiejskie<br><i>Urban-rural gminas</i> |                 |   |   |  |                                      |                                      |   |   |  |
| Ropczyce .....                                      | 81866,2         | 4967,3  | 2368,5  | 7102,3   | 34157,5                              | 14223,3                              | 4022,4  | 2257,8  | 7552,4                                       |
| Sędziszów Małopolski .....                          | 65634,8         | 5500,1  | 739,3   | 5370,1   | 29554,9                              | 13100,2                              | 3086,2  | 2073,2  | 1559,9                                       |
| Gminy wiejskie<br><i>Rural gminas</i>               |                 |   |   |  |                                      |                                      |   |   |  |
| Iwierzycy .....                                     | 21376,0         | 1796,8  | 15,3  | 2642,1   | 10189,3                              | 4161,0                               | 954,9   | 434,6   | 26,0   |
| Ostrów .....  | 46105,6         | 1186,1  | 2,0   | 4588,6   | 10591,1                              | 4705,1                               | 21983,7   | 997,5   | 367,2  |
| Wielopole Skrzyńskie .....                          | 26522,2         | 2949,3  | 161,2   | 2401,6   | 11185,9                              | 6416,8                               | 838,1   | 1075,8  | 138,2  |
| <b>POWIAT RZESZOWSKI</b>                            |                 |   |   |  |                                      |                                      |   |   |  |
| Gmina miejska<br><i>Urban gmina</i>                 |                 |   |   |  |                                      |                                      |   |   |  |
| Dynów .....   | 21806,2         | 1184,4  | 4159,4  | 2446,7   | 7517,7                               | 3603,7                               | 1297,3  | 391,5   | 86,9   |
| Gminy miejsko-wiejskie<br><i>Urban-rural gminas</i> |                 |   |   |  |                                      |                                      |   |   |  |
| Błażowa .....                                       | 31923,4         | 2035,7  | 100,1   | 2450,4   | 14912,6                              | 5833,6                               | 1328,6  | 1236,7  | 293,7  |
| Boguchwała .....                                    | 63470,5         | 5173,1  | 484,9   | 5228,8   | 21021,3                              | 8626,7                               | 6993,0  | 2341,7  | 6529,0                                       |
| Głogów Małopolski .....                             | 75114,9         | 2689,5  | 1014,0  | 4130,2   | 26684,7                              | 9226,6                               | 22092,0   | 2360,3  | 2173,1                                       |
| Sokołów Małopolski .....                            | 53553,3         | 2858,1  | 325,1   | 3687,7   | 24052,2                              | 9287,6                               | 4712,9  | 2043,1  | 2345,6                                       |
| Tyczyn .....  | 32356,9         | 2723,1  | 228,0   | 3046,1   | 12935,9                              | 5565,8                               | 2077,9  | 2377,6  | 348,1  |
| Gminy wiejskie<br><i>Rural gminas</i>               |                 |   |   |  |                                      |                                      |   |   |  |
| Chmielnik .....                                     | 19178,5         | 2376,1  | 229,6   | 1660,7   | 8305,6                               | 3412,7                               | 1586,9  | 304,0   | 214,3  |
| Dynów .....   | 20965,0         | 553,0   | 282,2   | 3972,6   | 9412,1                               | 4154,9                               | 955,2   | 399,2   | 62,9   |
| Hyzne .....   | 21194,8         | 2291,7  | 77,8  | 1892,0   | 8827,3                               | 3528,5                               | 1039,0  | 527,9   | 80,3   |
| Kamień .....  | 26578,1         | 2392,2  | 130,3   | 2305,4   | 9879,0                               | 4891,3                               | 3752,4  | 491,8   | 175,7  |
| Krasne .....  | 32128,7         | 5014,4  | 227,1   | 2987,0   | 13205,3                              | 4299,2                               | 2378,4  | 747,4   | 465,1  |
| Lubenia .....                                       | 16211,0         | 1244,5  | 221,2   | 2094,9   | 6096,8                               | 2618,6                               | 1705,2  | 800,0   | 135,1  |
| Świlcza .....                                       | 41246,2         | 3076,2  | 263,4   | 4195,7   | 18739,6                              | 7252,2                               | 1742,4  | 1092,4  | 1527,5                                       |
| Trzebownisko .....                                  | 63162,7         | 2720,2  | 2157,5  | 6913,0   | 29925,2                              | 8673,3                               | 5620,1  | 1037,4  | 1860,8                                       |
| <b>POWIAT STRZYŻOWSKI</b>                           |                 |   |   |  |                                      |                                      |   |   |  |
| Gmina miejsko-wiejska<br><i>Urban-rural gmina</i>   |                 |   |   |  |                                      |                                      |   |   |  |
| Strzyżów .....                                      | 54657,5         | 2775,0  | 1039,6  | 5087,2   | 21761,7                              | 13697,6                              | 3317,8  | 2084,8  | 1500,2                                       |
| Gminy wiejskie<br><i>Rural gminas</i>               |                 |   |   |  |                                      |                                      |   |   |  |
| Czudec .....  | 34492,8         | 2023,7  | 631,7   | 2245,7   | 16365,1                              | 7102,1                               | 1771,7  | 927,5   | 339,6  |
| Frysztak .....                                      | 28181,9         | 1491,0  | 140,7   | 2468,2   | 12995,2                              | 5778,9                               | 1572,1  | 906,9   | 1286,2                                       |
| Niebylec .....                                      | 28586,1         | 2028,0  | 520,8   | 2452,1   | 13222,6                              | 5175,1                               | 2814,9  | 1126,0  | 117,7  |
| Wiśniowa .....                                      | 26490,8         | 1731,2  | 390,7   | 2385,6   | 11005,4                              | 5499,6                               | 2830,6  | 892,6   | 236,3  |

TABL. 3 (80). WYDATKI BUDŻETÓW GMIN WEDŁUG DZIAŁÓW W 2015 R. (cd.)  
EXPENDITURE OF GMINAS BUDGETS BY DIVISION IN 2015 (cont.)

| WYSZCZEGÓLNIENIE<br>SPECIFICATION                              | Ogółem<br>Total | W tym Of which  |   |  |                                      |                                      |   |   |  |
|--|-----------------|---|---|--|--------------------------------------|--------------------------------------|---|---|--|
|  |                 | transport<br>i łączność<br>transport and<br>communication | gospodarka<br>mieszkaniowa<br>dwelling<br>economy | administracja<br>publiczna<br>public<br>administration | oświata<br>i wychowanie<br>education | pomoc<br>społeczna<br>social welfare | gospodarka<br>komunalna<br>i ochrona<br>środowiska<br>municipal<br>economy and<br>environmental<br>protection | kultura<br>i ochrona<br>dziedzictwa<br>narodowego<br>culture and<br>protection of<br>national<br>heritage | kultura<br>fizyczna<br>physical<br>education |
| w tys. zł in thous. zł   |                 |   |   |  |                                      |                                      |   |   |  |
| <b>PODREGION TARNOBRZESKI</b><br><i>TARNOBRZESKI SUBREGION</i> |                 |   |   |  |                                      |                                      |   |   |  |
| <b>POWIAT DĘBICKI</b>  |                 |   |   |  |                                      |                                      |   |   |  |
| Gmina miejska<br><i>Urban gmina</i>                            |                 |   |   |  |                                      |                                      |   |   |  |
| Dębica .....   | 133289,5        | 10966,9   | 1343,2  | 9330,3   | 57913,6                              | 25963,9                              | 8074,8  | 4354,2  | 7433,1                                       |
| Gminy miejsko-wiejskie<br><i>Urban-rural gminas</i>            |                 |   |   |  |                                      |                                      |   |   |  |
| Brzostek .....   | 42574,9         | 2644,2  | 389,9   | 2741,4   | 15704,1                              | 11993,6                              | 5778,8  | 886,0   | 430,7  |
| Pilzno .....   | 56516,5         | 5146,5  | 315,9   | 3848,3   | 23220,8                              | 9506,6                               | 6916,8  | 1745,0  | 269,0  |
| Gminy wiejskie<br><i>Rural gminas</i>                          |                 |   |   |  |                                      |                                      |   |   |  |
| Czarna .....   | 39845,9         | 2926,5  | 391,3   | 3060,0   | 15859,3                              | 7541,3                               | 3181,9  | 2181,1  | 361,8  |
| Dębica .....   | 74478,6         | 5866,0  | 2458,4  | 4552,6   | 30297,0                              | 11445,0                              | 8385,2  | 2984,8  | 2273,4                                       |
| Jodłowa .....  | 17237,6         | 1588,2  | 432,8   | 2045,9   | 5884,5                               | 3564,9                               | 1684,3  | 360,0   | 1030,1                                       |
| Żyraków .....  | 38579,0         | 2173,4  | 585,7   | 2947,2   | 17822,3                              | 6809,0                               | 3882,1  | 880,1   | 230,3  |
| <b>POWIAT LEŻAJSKI</b>   |                 |   |   |  |                                      |                                      |   |   |  |
| Gmina miejska<br><i>Urban gmina</i>                            |                 |   |   |  |                                      |                                      |   |   |  |
| Leżajsk .....  | 35124,7         | 1403,3  | 629,1   | 3131,5   | 15465,4                              | 6628,2                               | 2415,1  | 1138,8  | 1473,6                                       |
| Gmina miejsko-wiejska<br><i>Urban-rural gmina</i>              |                 |   |   |  |                                      |                                      |   |   |  |
| Nowa Sarzyna .....   | 64081,4         | 5415,4  | 1247,8  | 5267,9   | 27048,5                              | 15203,0                              | 3365,6  | 1506,8  | 2140,4                                       |
| Gminy wiejskie<br><i>Rural gminas</i>                          |                 |   |   |  |                                      |                                      |   |   |  |
| Grodzisko Dolne .....  | 21114,9         | 1534,7  | 351,7   | 2410,5   | 8245,9                               | 4601,1                               | 1273,4  | 980,4   | 155,0  |
| Kuryłówka .....  | 19927,8         | 1308,0  | 836,2   | 2387,0   | 6151,4                               | 4328,7                               | 841,6   | 1051,2  | 81,9   |
| Leżajsk .....  | 54773,2         | 5734,5  | 1038,0  | 4029,4   | 24889,3                              | 10803,9                              | 2461,3  | 1718,8  | 346,8  |
| <b>POWIAT MIELECKI</b>   |                 |   |   |  |                                      |                                      |   |   |  |
| Gmina miejska<br><i>Urban gmina</i>                            |                 |   |   |  |                                      |                                      |   |   |  |
| Mielec .....   | 196867,8        | 13181,9   | 4965,4  | 10956,2  | 73232,4                              | 24650,2                              | 41108,8   | 7945,8  | 9543,5                                       |
| Gminy miejsko-wiejskie<br><i>Urban-rural gminas</i>            |                 |   |   |  |                                      |                                      |   |   |  |
| Przeclaw .....   | 32143,9         | 1140,1  | 219,1   | 3852,7   | 16184,1                              | 6018,6                               | 1692,2  | 1340,3  | 344,9  |
| Radomyśl Wielki .....  | 43559,0         | 3414,2  | 287,3   | 3179,0   | 21690,5                              | 9358,7                               | 2521,9  | 998,3   | 508,1  |

TABL. 3 (80). WYDATKI BUDŻETÓW GMIN WEDŁUG DZIAŁÓW W 2015 R. (dok.)  
EXPENDITURE OF GMINAS BUDGETS BY DIVISION IN 2015 (cont.)

| WYSZCZEGÓLNIENIE<br>SPECIFICATION                   | Ogółem<br>Total | W tym Of which  |   |  |                                      |                                      |   |   |  |
|---|-----------------|---|---|--|--------------------------------------|--------------------------------------|---|---|--|
|   |                 | transport<br>i łączność<br>transport and<br>communication | gospodarka<br>mieszkaniowa<br>dwelling<br>economy | administracja<br>publiczna<br>public<br>administration | oświata<br>i wychowanie<br>education | pomoc<br>społeczna<br>social welfare | gospodarka<br>komunalna<br>i ochrona<br>środowiska<br>municipal<br>economy and<br>environmental<br>protection | kultura<br>i ochrona<br>dziedzictwa<br>narodowego<br>culture and<br>protection of<br>national<br>heritage | kultura<br>fizyczna<br>physical<br>education |
| w tys. zł in thous. zł                              |                 |   |   |  |                                      |                                      |   |   |  |
| <b>POWIAT MIELECKI (dok.) (cont.)</b>               |                 |   |   |  |                                      |                                      |   |   |  |
| Gminy wiejskie<br><i>Rural gminas</i>               |                 |   |   |  |                                      |                                      |   |   |  |
| Borowa .....  | 14994,6         | 616,9   | 670,0   | 2502,6   | 6557,3                               | 2046,5                               | 830,1   | 461,1   | 91,5   |
| Czermín .....                                       | 18957,5         | 818,7   | 126,7   | 1817,6   | 9620,9                               | 3190,3                               | 898,7   | 425,6   | 161,4  |
| Gawłuszowice .....                                  | 7743,4          | 216,3   | 183,3   | 1515,9   | 2505,9                               | 1412,5                               | 348,2   | 147,3   | 100,7  |
| Mielec .....  | 35432,6         | 2655,8  | 402,2   | 3613,3   | 15836,1                              | 5624,7                               | 3599,4  | 1076,2  | 394,2  |
| Padew Narodowa .....                                | 14378,2         | 879,3   | 387,8   | 1839,0   | 5592,3                               | 2689,9                               | 1115,8  | 839,5   | 58,2   |
| Tuszków Narodowy .....                              | 23260,3         | 1512,2  | 43,5  | 2585,8   | 9069,4                               | 4541,8                               | 997,9   | 604,6   | 340,3  |
| Wadowice Górne .....                                | 20282,1         | 444,7   | 72,0  | 2293,8   | 10247,1                              | 3680,7                               | 875,5   | 537,9   | 474,4  |
| <b>POWIAT NIŻAŃSKI</b>                              |                 |   |   |  |                                      |                                      |   |   |  |
| Gminy miejsko-wiejskie<br><i>Urban-rural gminas</i> |                 |   |   |  |                                      |                                      |   |   |  |
| Nisko .....   | 63062,7         | 6930,5  | 2448,4  | 6259,5   | 20177,3                              | 10944,1                              | 10676,5   | 1318,3  | 1555,0                                       |
| Rudnik nad Sanem .....                              | 25551,9         | 2152,3  | 116,0   | 2567,3   | 8897,4                               | 6962,7                               | 1164,0  | 719,1   | 462,7  |
| Ulanów .....  | 20300,1         | 1991,8  | 256,3   | 1823,5   | 8605,0                               | 3849,1                               | 892,0   | 839,5   | 660,3  |
| Gminy wiejskie<br><i>Rural gminas</i>               |                 |   |   |  |                                      |                                      |   |   |  |
| Harasiuki .....                                     | 17507,2         | 797,5   | 210,1   | 1732,2   | 7305,6                               | 4230,8                               | 838,6   | 396,2   | 81,2   |
| Jarcócin .....                                      | 13974,7         | 1378,3  | 136,3   | 1430,2   | 5124,0                               | 2973,0                               | 867,2   | 522,3   | 731,8  |
| Jeżów .....   | 31319,7         | 1180,8  | 28,1  | 2891,2   | 15409,8                              | 7372,0                               | 1237,8  | 837,5   | 225,1  |
| Krzyszów .....                                      | 13483,4         | 495,1   | 295,7   | 1595,9   | 4356,4                               | 2404,0                               | 1405,4  | 245,6   | 121,6  |
| <b>POWIAT STALOWOWOLSKI</b>                         |                 |   |   |  |                                      |                                      |   |   |  |
| Gmina miejska<br><i>Urban gmina</i>                 |                 |   |   |  |                                      |                                      |   |   |  |
| Stalowa Wola .....                                  | 192867,2        | 15723,4   | 12431,1   | 13736,1  | 66740,8                              | 36333,9                              | 18041,4   | 9990,8  | 8452,9                                       |
| Gmina miejsko-wiejska<br><i>Urban-rural gmina</i>   |                 |   |   |  |                                      |                                      |   |   |  |
| Zaklików .....                                      | 29282,5         | 1753,1  | 346,8   | 2857,3   | 10928,5                              | 5648,4                               | 3854,4  | 591,5   | 461,4  |
| Gminy wiejskie<br><i>Rural gminas</i>               |                 |   |   |  |                                      |                                      |   |   |  |
| Bojanów .....                                       | 23430,7         | 1509,0  | 93,2  | 2224,1   | 8879,3                               | 5072,5                               | 2348,6  | 1483,5  | 300,5  |
| Pysznicza .....                                     | 26991,7         | 2255,2  | 65,4  | 3137,5   | 11241,1                              | 5045,7                               | 1408,3  | 701,3   | 661,2  |
| Radomyśl nad Sanem .....                            | 21167,9         | 1322,9  | 64,6  | 3107,0   | 8549,4                               | 4337,3                               | 1207,9  | 484,0   | 265,0  |
| Zaleszany .....                                     | 30987,7         | 2002,5  | 224,7   | 3183,1   | 10602,3                              | 6319,7                               | 3475,6  | 1238,7  | 760,1  |
| <b>POWIAT TARNOBRZESKI</b>                          |                 |   |   |  |                                      |                                      |   |   |  |
| Gminy miejsko-wiejskie<br><i>Urban-rural gminas</i> |                 |   |   |  |                                      |                                      |   |   |  |
| Baranów Sandomierski .....                          | 33786,9         | 2283,0  | 280,4   | 3514,3   | 13902,1                              | 7056,2                               | 3023,5  | 969,1   | 207,7  |
| Nowa Dęba .....                                     | 52315,5         | 2374,0  | 275,9   | 4318,6   | 20331,5                              | 9785,6                               | 6856,9  | 1303,7  | 3238,8                                       |
| Gminy wiejskie<br><i>Rural gminas</i>               |                 |   |   |  |                                      |                                      |   |   |  |
| Gorzyce .....                                       | 34795,2         | 915,0   | 888,9   | 4153,0   | 17223,1                              | 6189,6                               | 1782,7  | 1239,7  | 574,0  |
| Grębów .....  | 28842,3         | 1423,3  | 141,7   | 3117,7   | 12218,9                              | 5305,7                               | 2132,0  | 910,2   | 612,8  |

TABL. 4 (81). DOCHODY I WYDATKI BUDŻETÓW GMIN NA 1 MIESZKAŃCA W 2015 R.  
REVENUE AND EXPENDITURE OF GMINAS BUDGETS PER CAPITA IN 2015

| WYSZCZEGÓLNIENIE<br>SPECIFICATION                            | Dochody<br>Revenue |   | Wydatki<br>Expenditure |                                |   |
|--|--------------------|---|------------------------|--------------------------------|---|
|  | ogółem<br>total    | w tym własne<br>of which own<br>revenue | ogółem<br>total        | w tym of which                 |   |
|  |                    |   |                        | bieżące<br>current expenditure | inwestycyjne <sup>a</sup><br>investment<br>expenditure <sup>a</sup> |
| w zł in zł   |                    |   |                        |                                |   |
| <b>WOJEWÓDZTWO</b> .....<br><i>VOIVODSHIP</i>                | <b>3140,4</b>      | <b>1279,5</b>                           | <b>3039,1</b>          | <b>2610,5</b>                  | <b>426,0</b>  |
| <b>PODREGION KROŚNIEŃSKI</b><br><i>KROŚNIEŃSKI SUBREGION</i> |                    |   |                        |                                |   |
| <b>POWIAT BIESZCZADZKI</b>                                   |                    |   |                        |                                |   |
| Gmina miejsko-wiejska<br><i>Urban-rural gmina</i>            |                    |   |                        |                                |   |
| Ustrzyki Dolne .....   | 3199,1             | 1477,0                                  | 3098,1                 | 2855,0                         | 242,5   |
| Gminy wiejskie<br><i>Rural gminas</i>                        |                    |   |                        |                                |   |
| Czarna .....   | 3365,2             | 1584,3                                  | 3347,6                 | 3183,9                         | 163,7   |
| Lutowiska .....  | 4075,1             | 2175,8                                  | 3844,5                 | 3688,5                         | 132,1   |
| <b>POWIAT BRZÓWOWSKI</b>                                     |                    |   |                        |                                |   |
| Gmina miejsko-wiejska<br><i>Urban-rural gmina</i>            |                    |   |                        |                                |   |
| Brzozów .....  | 2973,7             | 1217,5                                  | 2939,3                 | 2841,1                         | 95,9  |
| Gminy wiejskie<br><i>Rural gminas</i>                        |                    |   |                        |                                |   |
| Domaradz .....   | 3155,4             | 652,8                                   | 2820,6                 | 2670,7                         | 149,9   |
| Dydnia .....   | 3306,5             | 774,4                                   | 3014,8                 | 2759,8                         | 255,0   |
| Haczów .....   | 3184,7             | 1031,8                                  | 2907,1                 | 2375,5                         | 531,5   |
| Jasienica Rosielna .....                                     | 3576,5             | 1327,4                                  | 2938,0                 | 2823,1                         | 114,8   |
| Nozdrzec .....   | 3064,7             | 602,5                                   | 3029,3                 | 2785,8                         | 243,6   |
| <b>POWIAT JASIELSKI</b>                                      |                    |   |                        |                                |   |
| Gmina miejska<br><i>Urban gmina</i>                          |                    |   |                        |                                |   |
| Jasło .....  | 3424,5             | 1977,9                                  | 3526,2                 | 2982,9                         | 543,3   |
| Gmina miejsko-wiejska<br><i>Urban-rural gmina</i>            |                    |   |                        |                                |   |
| Kołaczyce .....  | 3297,2             | 800,6                                   | 3199,1                 | 2645,6                         | 553,6   |
| Gminy wiejskie<br><i>Rural gminas</i>                        |                    |   |                        |                                |   |
| Brzyska .....  | 3210,2             | 620,8                                   | 3139,5                 | 2699,0                         | 440,6   |
| Dębowiec .....   | 3264,1             | 764,8                                   | 3158,6                 | 2699,6                         | 459,0   |
| Jasło .....  | 2647,2             | 843,4                                   | 2558,7                 | 2199,6                         | 359,1   |
| Krempna .....  | 4504,3             | 1960,7                                  | 3838,0                 | 3572,3                         | 265,7   |
| Nowy Żmigród .....   | 3368,3             | 933,4                                   | 3351,6                 | 2731,9                         | 619,7   |
| Osiek Jasielski .....  | 2848,0             | 725,8                                   | 2771,7                 | 2528,2                         | 243,5   |
| Skofyszyn .....  | 3233,8             | 964,0                                   | 2979,3                 | 2543,3                         | 436,0   |
| Tarnowiec .....  | 2919,8             | 816,2                                   | 2742,1                 | 2443,4                         | 298,7   |

<sup>a</sup> Łącznie z dotacjami na finansowanie zadań inwestycyjnych samorządowych zakładów budżetowych.

<sup>a</sup> Including grants for financing investment tasks of self-government budgetary establishments.

TABL. 4 (81). DOCHODY I WYDATKI BUDŻETÓW GMIN NA 1 MIESZKAŃCA W 2015 R. (cd.)  
 REVENUE AND EXPENDITURE OF GMINAS BUDGETS PER CAPITA IN 2015 (cont.)

| WYSZCZEGÓLNIENIE<br>SPECIFICATION                   | Dochody<br>Revenue |   | Wydatki<br>Expenditure |                                |   |
|---|--------------------|---|------------------------|--------------------------------|---|
|   | ogółem<br>total    | w tym własne<br>of which own<br>revenue | ogółem<br>total        | w tym of which                 |   |
|   |                    |   |                        | bieżące<br>current expenditure | inwestycyjne <sup>a</sup><br>investment<br>expenditure <sup>a</sup> |
| w zł      in zł                                     |                    |   |                        |                                |   |
| <b>POWIAT KROŚNIENSKI</b>                           |                    |   |                        |                                |   |
| Gminy miejsko-wiejskie<br><i>Urban-rural gminas</i> |                    |   |                        |                                |   |
| Dukla .....   | 3266,0             | 1196,7                                  | 3137,4                 | 2946,3                         | 191,1   |
| Iwonicz-Zdrój .....                                 | 3017,5             | 1059,6                                  | 2815,4                 | 2553,8                         | 261,6   |
| Jedlicze .....                                      | 2887,5             | 1466,0                                  | 2671,4                 | 2162,3                         | 509,1   |
| Rymanów .....                                       | 3445,9             | 1320,2                                  | 3401,8                 | 2614,5                         | 787,3   |
| Gminy wiejskie<br><i>Rural gminas</i>               |                    |   |                        |                                |   |
| Chorkówka .....                                     | 3042,1             | 890,9                                   | 3019,9                 | 2545,0                         | 474,9   |
| Jaśliśka .....                                      | 4959,3             | 2156,1                                  | 4816,0                 | 2953,2                         | 1862,8  |
| Korczynna .....                                     | 3052,5             | 1166,6                                  | 2974,3                 | 2389,5                         | 584,8   |
| Krościenko Wyżne .....                              | 2771,9             | 1099,9                                  | 2643,6                 | 2247,9                         | 395,7   |
| Miejsce Piastowe .....                              | 2948,7             | 1105,2                                  | 2805,8                 | 2320,3                         | 485,5   |
| Wojaszówka .....                                    | 3074,8             | 1211,9                                  | 2584,2                 | 2169,8                         | 414,4   |
| <b>POWIAT LESKI</b>                                 |                    |   |                        |                                |   |
| Gmina miejsko-wiejska<br><i>Urban-rural gmina</i>   |                    |   |                        |                                |   |
| Lesko .....   | 3648,8             | 2012,6                                  | 3306,4                 | 2370,1                         | 839,8   |
| Gminy wiejskie<br><i>Rural gminas</i>               |                    |   |                        |                                |   |
| Baligród .....                                      | 3689,8             | 1600,6                                  | 3492,3                 | 3162,4                         | 329,8   |
| Cisna .....   | 5100,9             | 3016,4                                  | 5085,6                 | 4336,6                         | 749,0   |
| Olszanica .....                                     | 3067,5             | 1264,5                                  | 2804,3                 | 2449,2                         | 355,2   |
| Solina .....  | 4599,1             | 3236,4                                  | 4609,1                 | 3486,1                         | 1123,0  |
| <b>POWIAT SANOCKI</b>                               |                    |   |                        |                                |   |
| Gmina miejska<br><i>Urban gmina</i>                 |                    |   |                        |                                |   |
| Sanok .....   | 3156,2             | 1956,8                                  | 3007,9                 | 2678,3                         | 329,4   |
| Gmina miejsko-wiejska<br><i>Urban-rural gmina</i>   |                    |   |                        |                                |   |
| Zagórz .....  | 3439,6             | 1266,3                                  | 3448,6                 | 2398,5                         | 1050,1  |
| Gminy wiejskie<br><i>Rural gminas</i>               |                    |   |                        |                                |   |
| Besko .....   | 3208,9             | 801,6                                   | 3025,8                 | 2632,2                         | 393,6   |
| Bukowsko .....                                      | 3413,8             | 1002,6                                  | 3463,4                 | 3064,0                         | 399,4   |
| Komańcza .....                                      | 2997,5             | 1412,3                                  | 3016,2                 | 2833,1                         | 183,1   |
| Sanok .....   | 3098,9             | 1147,1                                  | 3067,4                 | 2460,1                         | 607,3   |
| Tyrawa Wołoska .....                                | 3869,3             | 813,7                                   | 4033,1                 | 3089,9                         | 943,2   |
| Zarszyn .....                                       | 3096,7             | 1212,1                                  | 3084,7                 | 2639,0                         | 438,9   |

<sup>a</sup> Łącznie z dotacjami na finansowanie zadań inwestycyjnych samorządowych zakładów budżetowych.

<sup>a</sup> Including grants for financing investment tasks of self-government budgetary establishments.



TABL. 4 (81). DOCHODY I WYDATKI BUDŻETÓW GMIN NA 1 MIESZKAŃCA W 2015 R. (cd.)  
 REVENUE AND EXPENDITURE OF GMINAS BUDGETS PER CAPITA IN 2015 (cont.)

| WYSZCZEGÓLNIENIE<br>SPECIFICATION                        | Dochody<br>Revenue |   | Wydatki<br>Expenditure |                                |   |
|--|--------------------|---|------------------------|--------------------------------|---|
|  | ogółem<br>total    | w tym własne<br>of which own<br>revenue | ogółem<br>total        | w tym of which                 |   |
|  |                    |   |                        | bieżące<br>current expenditure | inwestycyjne <sup>a</sup><br>investment<br>expenditure <sup>a</sup> |
| w zł in zł   |                    |   |                        |                                |   |
| <b>PODREGION PRZEMYSKI</b><br><i>PRZEMYSKI SUBREGION</i> |                    |   |                        |                                |   |
| <b>POWIAT JAROSŁAWSKI</b>                                |                    |   |                        |                                |   |
| Gminy miejskie<br><i>Urban gminas</i>                    |                    |   |                        |                                |   |
| Jarosław .....   | 3059,6             | 1810,8                                  | 2893,3                 | 2709,3                         | 184,0   |
| Radymno .....  | 2910,2             | 1592,3                                  | 2942,1                 | 2692,5                         | 249,6   |
| Gmina miejsko-wiejska<br><i>Urban-rural gmina</i>        |                    |   |                        |                                |   |
| Pruchnik .....   | 3362,4             | 886,5                                   | 3237,9                 | 2828,0                         | 409,8   |
| Gminy wiejskie<br><i>Rural gminas</i>                    |                    |   |                        |                                |   |
| Chłopice .....   | 3399,3             | 966,1                                   | 3334,4                 | 2443,5                         | 890,9   |
| Jarosław .....   | 2644,1             | 1051,6                                  | 2565,8                 | 2154,7                         | 411,2   |
| Laszki .....   | 3073,8             | 861,9                                   | 3021,7                 | 2682,3                         | 339,4   |
| Pawłosiów .....  | 2837,6             | 1121,7                                  | 2886,8                 | 2263,5                         | 623,3   |
| Radymno .....  | 2962,6             | 956,6                                   | 3129,9                 | 2571,4                         | 558,5   |
| Rokietnica .....   | 2883,5             | 1001,3                                  | 2743,8                 | 2561,6                         | 182,2   |
| Rożwienica .....   | 3055,9             | 947,4                                   | 3007,2                 | 2746,3                         | 260,9   |
| Wiązownica .....   | 2944,4             | 972,7                                   | 2884,7                 | 2537,4                         | 347,3   |
| <b>POWIAT LUBACZOWSKI</b>                                |                    |   |                        |                                |   |
| Gmina miejska<br><i>Urban gmina</i>                      |                    |   |                        |                                |   |
| Lubaczów .....   | 3142,8             | 1597,1                                  | 3237,4                 | 2476,4                         | 761,0   |
| Gminy miejsko-wiejskie<br><i>Urban-rural gminas</i>      |                    |   |                        |                                |   |
| Cieszanów .....  | 3478,6             | 1115,5                                  | 3568,7                 | 2859,3                         | 706,2   |
| Narol .....  | 3554,3             | 1109,6                                  | 3417,5                 | 2969,1                         | 448,5   |
| Oleszyce .....   | 3285,4             | 1235,2                                  | 3067,6                 | 2774,9                         | 292,7   |
| Gminy wiejskie<br><i>Rural gminas</i>                    |                    |   |                        |                                |   |
| Horyniec-Zdrój .....                                     | 4560,7             | 1509,7                                  | 4956,5                 | 3037,5                         | 1919,1  |
| Lubaczów .....   | 3478,6             | 1174,0                                  | 3544,5                 | 2676,7                         | 867,8   |
| Stary Dzików .....                                       | 4120,3             | 2199,9                                  | 3622,1                 | 3167,4                         | 454,7   |
| Wielkie Oczy .....                                       | 3599,5             | 1213,1                                  | 3499,0                 | 2642,0                         | 857,0   |
| <b>POWIAT PRZEMYSKI</b>                                  |                    |   |                        |                                |   |
| Gminy wiejskie<br><i>Rural gminas</i>                    |                    |   |                        |                                |   |
| Bircza .....   | 3620,2             | 967,4                                   | 3505,5                 | 3386,1                         | 119,4   |
| Dubiecko .....   | 3205,2             | 779,9                                   | 3129,0                 | 2964,6                         | 164,4   |
| Fredropol .....  | 3800,0             | 1455,8                                  | 3727,2                 | 3003,4                         | 723,7   |
| Krasiczyn .....  | 2988,0             | 1223,5                                  | 2953,8                 | 2620,0                         | 333,8   |
| Krzywcza .....   | 3505,1             | 783,2                                   | 3241,6                 | 2803,5                         | 438,1   |
| Medyka .....   | 3576,0             | 1956,5                                  | 3270,1                 | 2700,1                         | 570,0   |
| Orły .....   | 3431,7             | 1226,9                                  | 3113,2                 | 2876,7                         | 236,5   |
| Przemysł .....   | 3106,4             | 1328,4                                  | 2978,9                 | 2697,7                         | 281,3   |
| Stubno .....   | 4138,3             | 1279,2                                  | 4096,0                 | 3066,6                         | 1029,4  |
| Żurawica .....   | 2964,9             | 1299,3                                  | 2756,9                 | 2503,7                         | 253,1   |

<sup>a</sup> Łącznie z dotacjami na finansowanie zadań inwestycyjnych samorządowych zakładów budżetowych.

<sup>a</sup> Including grants for financing investment tasks of self-government budgetary establishments.

TABL. 4 (81). DOCHODY I WYDATKI BUDŻETÓW GMIN NA 1 MIESZKAŃCA W 2015 R. (cd.)  
 REVENUE AND EXPENDITURE OF GMINAS BUDGETS PER CAPITA IN 2015 (cont.)

| WYSZCZEGÓLNIENIE<br>SPECIFICATION                          | Dochody<br>Revenue |   | Wydatki<br>Expenditure |                                |   |
|--|--------------------|---|------------------------|--------------------------------|---|
|  | ogółem<br>total    | w tym własne<br>of which own<br>revenue | ogółem<br>total        | w tym of which                 |   |
|  |                    |   |                        | bieżące<br>current expenditure | inwestycyjne <sup>a</sup><br>investment<br>expenditure <sup>a</sup> |
| w zł in zł   |                    |   |                        |                                |   |
| <b>POWIAT PRZEWORSKI</b>                                   |                    |   |                        |                                |   |
| Gmina miejska<br><i>Urban gmina</i>                        |                    |   |                        |                                |   |
| Przeworsk .....  | 3034,4             | 1834,1                                  | 2940,9                 | 2808,9                         | 132,0   |
| Gminy miejsko-wiejskie<br><i>Urban-rural gminas</i>        |                    |   |                        |                                |   |
| Kańczuga .....   | 2803,4             | 936,8                                   | 2770,8                 | 2567,6                         | 203,2   |
| Sieniawa .....   | 3981,3             | 1869,1                                  | 3694,1                 | 3069,4                         | 624,6   |
| Gminy wiejskie<br><i>Rural gminas</i>                      |                    |   |                        |                                |   |
| Adamówka .....   | 3477,4             | 789,3                                   | 3294,9                 | 2611,1                         | 683,9   |
| Gać .....  | 3199,2             | 969,0                                   | 3156,4                 | 2642,0                         | 514,4   |
| Jawornik Polski .....                                      | 4051,2             | 1040,5                                  | 4161,4                 | 3411,7                         | 749,6   |
| Przeworsk .....  | 2667,6             | 887,1                                   | 2387,4                 | 2268,7                         | 118,7   |
| Tryńcza .....  | 3183,9             | 1323,9                                  | 3399,6                 | 2537,6                         | 862,0   |
| Zarzeczce .....  | 3341,1             | 1005,4                                  | 3117,5                 | 2717,3                         | 400,2   |
| <b>PODREGION RZESZOWSKI</b><br><i>RZESZOWSKI SUBREGION</i> |                    |   |                        |                                |   |
| <b>POWIAT KOLBUSZOWSKI</b>                                 |                    |   |                        |                                |   |
| Gmina miejsko-wiejska<br><i>Urban-rural gmina</i>          |                    |   |                        |                                |   |
| Kolbuszowa .....   | 3015,3             | 1276,1                                  | 2942,7                 | 2495,2                         | 443,5   |
| Gminy wiejskie<br><i>Rural gminas</i>                      |                    |   |                        |                                |   |
| Cmolasy .....  | 3016,6             | 681,4                                   | 2803,3                 | 2613,2                         | 190,1   |
| Dzikowiec .....  | 3318,9             | 631,4                                   | 3065,1                 | 2628,9                         | 436,3   |
| Majdan Królewski .....                                     | 3085,8             | 642,0                                   | 2661,6                 | 2240,9                         | 420,7   |
| Niwiska .....  | 3486,0             | 659,7                                   | 3607,1                 | 2695,9                         | 911,2   |
| Raniżów .....  | 2973,6             | 710,6                                   | 2705,5                 | 2588,6                         | 116,9   |
| <b>POWIAT ŁAŃCUCKI</b>                                     |                    |   |                        |                                |   |
| Gmina miejska<br><i>Urban gmina</i>                        |                    |   |                        |                                |   |
| Łańcut .....   | 3132,8             | 1957,1                                  | 3403,9                 | 2771,9                         | 609,7   |
| Gminy wiejskie<br><i>Rural gminas</i>                      |                    |   |                        |                                |   |
| Białobrzegi .....  | 3146,6             | 1294,5                                  | 2405,8                 | 2190,5                         | 215,2   |
| Czarna .....   | 3491,3             | 1341,0                                  | 3382,8                 | 2751,7                         | 631,1   |
| Łańcut .....   | 2772,7             | 995,9                                   | 2706,0                 | 2402,7                         | 303,3   |
| Markowa .....  | 2963,2             | 1070,9                                  | 3370,6                 | 2567,9                         | 802,7   |
| Rakszawa .....   | 3533,8             | 959,1                                   | 3635,9                 | 2907,4                         | 728,5   |
| Żółynia .....  | 3278,4             | 1062,8                                  | 3553,3                 | 2743,2                         | 810,0   |

<sup>a</sup> Łącznie z dotacjami na finansowanie zadań inwestycyjnych samorządowych zakładów budżetowych.

<sup>a</sup> Including grants for financing investment tasks of self-government budgetary establishments.

TABL. 4 (81). DOCHODY I WYDATKI BUDŻETÓW GMIN NA 1 MIESZKAŃCA W 2015 R. (cd.)  
 REVENUE AND EXPENDITURE OF GMINAS BUDGETS PER CAPITA IN 2015 (cont.)

| WYSZCZEGÓLNIENIE<br>SPECIFICATION                   | Dochody<br>Revenue |   | Wydatki<br>Expenditure |                                |   |
|---|--------------------|---|------------------------|--------------------------------|---|
|   | ogółem<br>total    | w tym własne<br>of which own<br>revenue | ogółem<br>total        | w tym of which                 |   |
|   |                    |   |                        | bieżące<br>current expenditure | inwestycyjne <sup>a</sup><br>investment<br>expenditure <sup>a</sup> |
| w zł in zł  |                    |   |                        |                                |   |
| <b>POWIAT ROPCZYCKO-SĘDZISZOWSKI</b>                |                    |   |                        |                                |   |
| Gminy miejsko-wiejskie<br><i>Urban-rural gminas</i> |                    |   |                        |                                |   |
| Ropczyce .....                                      | 3035,6             | 1357,6                                  | 3025,9                 | 2500,1                         | 502,7   |
| Sędziszów Małopolski .....                          | 2815,3             | 1090,3                                  | 2796,3                 | 2429,6                         | 366,7   |
| Gminy wiejskie<br><i>Rural gminas</i>               |                    |   |                        |                                |   |
| Iwierzycze .....                                    | 2928,4             | 865,7                                   | 2798,6                 | 2614,1                         | 184,6   |
| Ostrów .....  | 6009,3             | 4059,1                                  | 6433,0                 | 5455,5                         | 977,5   |
| Wielopole Skrzyńskie .....                          | 3375,6             | 601,9                                   | 3180,1                 | 2719,7                         | 460,4   |
| <b>POWIAT RZESZOWSKI</b>                            |                    |   |                        |                                |   |
| Gmina miejska<br><i>Urban gmina</i>                 |                    |   |                        |                                |   |
| Dynów .....   | 3474,3             | 1011,1                                  | 3534,8                 | 2789,0                         | 745,8   |
| Gminy miejsko-wiejskie<br><i>Urban-rural gminas</i> |                    |   |                        |                                |   |
| Błażowa .....                                       | 3048,0             | 776,8                                   | 2951,2                 | 2523,1                         | 428,1   |
| Boguchwała .....                                    | 3221,7             | 1648,4                                  | 3200,7                 | 2388,2                         | 778,5   |
| Głogów Małopolski .....                             | 3453,8             | 1737,9                                  | 3858,6                 | 2617,2                         | 1241,4  |
| Sokołów Małopolski .....                            | 3310,3             | 1122,9                                  | 3142,1                 | 2819,5                         | 322,6   |
| Tyczyn .....  | 2765,4             | 1054,5                                  | 2816,1                 | 2391,0                         | 425,1   |
| Gminy wiejskie<br><i>Rural gminas</i>               |                    |   |                        |                                |   |
| Chmielnik .....                                     | 2958,3             | 1038,2                                  | 2828,7                 | 2423,1                         | 405,6   |
| Dynów .....   | 3002,1             | 782,1                                   | 3001,0                 | 2849,0                         | 151,9   |
| Hyżne .....   | 3057,2             | 694,9                                   | 3025,2                 | 2411,8                         | 613,5   |
| Kamień .....  | 3911,1             | 728,0                                   | 3867,0                 | 3256,0                         | 611,0   |
| Krasne .....  | 2931,0             | 1546,6                                  | 2970,2                 | 2492,7                         | 477,5   |
| Lubenia .....                                       | 2617,7             | 919,0                                   | 2514,9                 | 2246,1                         | 268,8   |
| Świlcza .....                                       | 2835,9             | 1088,2                                  | 2532,5                 | 2295,2                         | 237,2   |
| Trzebownik .....                                    | 3090,7             | 1539,3                                  | 3026,3                 | 2458,5                         | 567,8   |
| <b>POWIAT STRZYŻOWSKI</b>                           |                    |   |                        |                                |   |
| Gmina miejsko-wiejska<br><i>Urban-rural gmina</i>   |                    |   |                        |                                |   |
| Strzyżów .....                                      | 2717,6             | 918,6                                   | 2624,2                 | 2406,3                         | 218,0   |
| Gminy wiejskie<br><i>Rural gminas</i>               |                    |   |                        |                                |   |
| Czudec .....  | 2976,9             | 924,2                                   | 2941,1                 | 2499,2                         | 441,9   |
| Frysztak .....                                      | 2766,7             | 758,8                                   | 2685,0                 | 2459,0                         | 226,0   |
| Niebylec .....                                      | 2737,8             | 712,4                                   | 2709,1                 | 2425,3                         | 283,8   |
| Wiśniowa .....                                      | 3545,1             | 995,9                                   | 3220,0                 | 2737,5                         | 472,8   |

<sup>a</sup> Łącznie z dotacjami na finansowanie zadań inwestycyjnych samorządowych zakładów budżetowych.  
<sup>a</sup> Including grants for financing investment tasks of self-government budgetary establishments.

TABL. 4 (81). DOCHODY I WYDATKI BUDŻETÓW GMIN NA 1 MIESZKAŃCA W 2015 R. (cd.)  
 REVENUE AND EXPENDITURE OF GMINAS BUDGETS PER CAPITA IN 2015 (cont.)

| WYSZCZEGÓLNIENIE<br>SPECIFICATION                   | Dochody<br>Revenue |   | Wydatki<br>Expenditure |                                |   |
|---|--------------------|---|------------------------|--------------------------------|---|
|   | ogółem<br>total    | w tym własne<br>of which own<br>revenue | ogółem<br>total        | w tym of which                 |   |
|   |                    |   |                        | bieżące<br>current expenditure | inwestycyjne <sup>a</sup><br>investment<br>expenditure <sup>a</sup> |
| w zł in zł  |                    |   |                        |                                |   |
| <b>PODREGION TARNOBRZESKI</b>                       |                    |   |                        |                                |   |
| <i>TARNOBRZESKI SUBREGION</i>                       |                    |   |                        |                                |   |
| <b>POWIAT DĘBICKI</b>                               |                    |   |                        |                                |   |
| Gmina miejska<br><i>Urban gmina</i>                 |                    |   |                        |                                |   |
| Dębica .....  | 2958,5             | 1746,6                                  | 2871,2                 | 2630,5                         | 239,1   |
| Gminy miejsko-wiejskie<br><i>Urban-rural gminas</i> |                    |   |                        |                                |   |
| Brzostek .....                                      | 3828,2             | 723,8                                   | 3232,2                 | 2834,8                         | 397,5   |
| Pilzno .....  | 3461,4             | 1110,0                                  | 3148,6                 | 2589,6                         | 558,9   |
| Gminy wiejskie<br><i>Rural gminas</i>               |                    |   |                        |                                |   |
| Czarna .....  | 3022,9             | 825,9                                   | 3089,6                 | 2621,3                         | 468,2   |
| Dębica .....  | 3134,1             | 1315,6                                  | 2929,7                 | 2376,8                         | 539,9   |
| Jodłowa .....                                       | 3133,5             | 611,8                                   | 3188,0                 | 2619,8                         | 568,2   |
| Żyraków .....                                       | 3075,1             | 1152,6                                  | 2797,0                 | 2378,4                         | 418,6   |
| <b>POWIAT LEŻAJSKI</b>                              |                    |   |                        |                                |   |
| Gmina miejska<br><i>Urban gmina</i>                 |                    |   |                        |                                |   |
| Leżajsk .....                                       | 2816,6             | 1720,7                                  | 2474,6                 | 2280,2                         | 194,5   |
| Gmina miejsko-wiejska<br><i>Urban-rural gmina</i>   |                    |   |                        |                                |   |
| Nowa Sarzyna .....                                  | 2984,5             | 1193,9                                  | 2955,1                 | 2632,9                         | 322,2   |
| Gminy wiejskie<br><i>Rural gminas</i>               |                    |   |                        |                                |   |
| Grodzisko Dolne .....                               | 2779,8             | 705,8                                   | 2617,1                 | 2414,8                         | 202,3   |
| Kuryłówka .....                                     | 3670,5             | 932,1                                   | 3512,7                 | 2881,1                         | 631,6   |
| Leżajsk .....                                       | 2828,3             | 963,5                                   | 2725,6                 | 2338,0                         | 387,6   |
| <b>POWIAT MIELECKI</b>                              |                    |   |                        |                                |   |
| Gmina miejska<br><i>Urban gmina</i>                 |                    |   |                        |                                |   |
| Mielec .....  | 3232,4             | 2083,6                                  | 3242,1                 | 2654,5                         | 587,6   |
| Gmina miejsko-wiejska<br><i>Urban-rural gmina</i>   |                    |   |                        |                                |   |
| Przeclaw .....                                      | 2856,4             | 775,8                                   | 2732,2                 | 2535,6                         | 196,6   |
| Radomyśl Wielki .....                               | 3244,0             | 892,9                                   | 3073,2                 | 2829,7                         | 243,5   |

<sup>a</sup> Łącznie z dotacjami na finansowanie zadań inwestycyjnych samorządowych zakładów budżetowych.

<sup>a</sup> Including grants for financing investment tasks of self-government budgetary establishments.

TABL. 4 (81). DOCHODY I WYDATKI BUDŻETÓW GMIN NA 1 MIESZKAŃCA W 2015 R. (dok.)  
 REVENUE AND EXPENDITURE OF GMINAS BUDGETS PER CAPITA IN 2015 (cont.)

| WYSZCZEGÓLNIENIE<br>SPECIFICATION                   | Dochody<br>Revenue |   | Wydatki<br>Expenditure |                                |   |
|---|--------------------|---|------------------------|--------------------------------|---|
|   | ogółem<br>total    | w tym własne<br>of which own<br>revenue | ogółem<br>total        | w tym of which                 |   |
|   |                    |   |                        | bieżące<br>current expenditure | inwestycyjne <sup>a</sup><br>investment<br>expenditure <sup>a</sup> |
| w zł in zł  |                    |   |                        |                                |   |
| <b>POWIAT MIELECKI (dok.) (cont.)</b>               |                    |   |                        |                                |   |
| Gminy wiejskie<br><i>Rural gminas</i>               |                    |   |                        |                                |   |
| Borowa .....  | 2894,3             | 1133,0                                  | 2670,0                 | 2623,3                         | 46,7  |
| Czermin .....                                       | 2859,9             | 866,7                                   | 2707,4                 | 2538,3                         | 169,1   |
| Gawłuszowice .....                                  | 2860,8             | 1015,4                                  | 2812,7                 | 2552,9                         | 259,8   |
| Mielec .....  | 2906,5             | 1218,9                                  | 2698,4                 | 2347,9                         | 350,5   |
| Padew Narodowa .....                                | 2805,1             | 847,0                                   | 2672,5                 | 2455,4                         | 217,2   |
| Tuszów Narodowy .....                               | 2977,1             | 992,4                                   | 2888,8                 | 2539,5                         | 349,2   |
| Wadowice Górne .....                                | 2892,2             | 904,3                                   | 2663,1                 | 2509,6                         | 153,5   |
| <b>POWIAT NIŻAŃSKI</b>                              |                    |   |                        |                                |   |
| Gminy miejsko-wiejskie<br><i>Urban-rural gminas</i> |                    |   |                        |                                |   |
| Nisko .....   | 2894,0             | 1478,7                                  | 2811,3                 | 2281,1                         | 530,1   |
| Rudnik nad Sanem .....                              | 2616,4             | 793,1                                   | 2495,8                 | 2207,3                         | 288,5   |
| Ulanów .....  | 2728,4             | 649,7                                   | 2389,4                 | 2036,3                         | 353,1   |
| Gminy wiejskie<br><i>Rural gminas</i>               |                    |   |                        |                                |   |
| Harasiuki .....                                     | 3088,4             | 543,1                                   | 2828,3                 | 2674,3                         | 154,0   |
| Jarocin .....                                       | 2844,0             | 521,0                                   | 2562,8                 | 2228,5                         | 326,0   |
| Jeżowe .....  | 3441,5             | 758,7                                   | 3081,7                 | 2875,0                         | 206,8   |
| Krzyszów .....                                      | 3505,1             | 924,8                                   | 3167,3                 | 2437,2                         | 730,2   |
| <b>POWIAT STALOWOWOLSKI</b>                         |                    |   |                        |                                |   |
| Gmina miejska<br><i>Urban gmina</i>                 |                    |   |                        |                                |   |
| Stalowa Wola .....                                  | 3137,3             | 2037,7                                  | 3059,8                 | 2790,0                         | 254,2   |
| Gmina miejsko-wiejska<br><i>Urban-rural gmina</i>   |                    |   |                        |                                |   |
| Zaklików .....                                      | 3418,7             | 982,6                                   | 3380,6                 | 2651,2                         | 729,4   |
| Gminy wiejskie<br><i>Rural gminas</i>               |                    |   |                        |                                |   |
| Bojanów .....                                       | 3406,1             | 857,4                                   | 3142,1                 | 2702,2                         | 439,9   |
| Pysznica .....                                      | 2839,2             | 1199,0                                  | 2546,4                 | 2242,0                         | 304,4   |
| Radomyśl nad Sanem .....                            | 3118,9             | 1111,9                                  | 2872,6                 | 2675,9                         | 196,7   |
| Zaleszany .....                                     | 2779,7             | 871,6                                   | 2843,4                 | 2302,8                         | 540,6   |
| <b>POWIAT TARNOBRZESKI</b>                          |                    |   |                        |                                |   |
| Gminy miejsko-wiejskie<br><i>Urban-rural gminas</i> |                    |   |                        |                                |   |
| Baranów Sandomierski .....                          | 3086,4             | 1007,9                                  | 2811,8                 | 2478,6                         | 333,3   |
| Nowa Dęba .....                                     | 2923,0             | 1736,5                                  | 2841,8                 | 2611,6                         | 230,2   |
| Gminy wiejskie<br><i>Rural gminas</i>               |                    |   |                        |                                |   |
| Gorzyce .....                                       | 2682,2             | 1197,6                                  | 2589,1                 | 2403,7                         | 185,4   |
| Grębów .....  | 3113,9             | 1130,9                                  | 2926,1                 | 2564,3                         | 361,7   |

<sup>a</sup> Łącznie z dotacjami na finansowanie zadań inwestycyjnych samorządowych zakładów budżetowych.

<sup>a</sup> Including grants for financing investment tasks of self-government budgetary establishments.

TABL. 5 (82). DOCHODY BUDŻETÓW POWIATÓW I MIAST NA PRAWACH POWIATU WEDŁUG RODZAJÓW W 2015 R.  
REVENUE OF POWIATS AND CITIES WITH POWIAT STATUS BUDGETS BY TYPE IN 2015

| WYSZCZEGÓLNIENIE<br>SPECIFICATION | Ogółem<br>Grand<br>total | W tym Of which   |  |   |   |
|-----------------------------------|--------------------------|------------------|--|---|---|
|                                   |                          | razem<br>total   | dochody własne own revenue   |   | dochody<br>z majątku<br>revenue<br>from<br>property |
|                                   |                          |                  | w tym of which   |   |   |
|                                   |                          |                  | udział w podatku<br>dochodowym od osób<br>prawnych<br>share in corporate<br>income tax | udział w podatku<br>dochodowym od osób<br>fizycznych<br>share in personal<br>income tax |   |
| w tys. zł in thous. zł            |                          |                  |  |   |   |
| <b>OGÓŁEM</b> .....               | <b>3443780,7</b>         | <b>1300113,6</b> | <b>36600,7</b>   | <b>563345,2</b>   | <b>78208,9</b>                                      |
| <i>TOTAL</i>                      |                          |                  |  |   |   |
| powiaty powiats .....             | 1587839,0                | 429936,0         | 8363,7   | 215598,4  | 17615,5   |
| miasta na prawach powiatu .....   | 1855941,7                | 870177,5         | 28237,0  | 347746,7  | 60593,4   |
| <i>cities with powiat status</i>  |                          |                  |  |   |   |
| <b>Podregion krośnieński</b>      |                          |                  |  |   |   |
| <i>Krośnieński subregion</i>      |                          |                  |  |   |   |
| Powiaty: Powiats:                 |                          |                  |  |   |   |
| bieszczadzki .....                | 30229,2                  | 9733,3           | 61,9   | 2600,0  | 281,2   |
| brzozowski .....                  | 57507,4                  | 13054,8          | 167,6  | 6707,8  | 29,9  |
| jasieński .....                   | 106329,9                 | 26985,6          | 675,7  | 13810,9   | 850,1   |
| krośnieński .....                 | 71073,0                  | 20172,5          | 184,2  | 12959,4   | 708,9   |
| leski .....                       | 27657,9                  | 5917,3           | 44,1   | 2860,2  | 259,8   |
| sanocki .....                     | 80083,3                  | 19438,4          | 1035,3   | 12656,4   | 420,1   |
| Miasto na prawach powiatu:        |                          |                  |  |   |   |
| <i>City with powiat status:</i>   |                          |                  |  |   |   |
| Krosno .....                      | 298989,2                 | 120161,8         | 5381,3   | 44232,7   | 11586,4   |
| <b>Podregion przemyski</b>        |                          |                  |  |   |   |
| <i>Przemyski subregion</i>        |                          |                  |  |   |   |
| Powiaty: Powiats:                 |                          |                  |  |   |   |
| jarosławski .....                 | 135358,3                 | 32769,6          | 732,8  | 13927,0   | 869,1   |
| lubaczowski .....                 | 69378,7                  | 14530,2          | 82,3   | 4933,6  | 495,8   |
| przemyski .....                   | 44184,0                  | 14030,2          | 82,7   | 7061,5  | 297,2   |
| przeworski .....                  | 58484,0                  | 14707,5          | 149,7  | 8583,3  | 556,0   |
| Miasto na prawach powiatu:        |                          |                  |  |   |   |
| <i>City with powiat status:</i>   |                          |                  |  |   |   |
| Przemysł .....                    | 334083,8                 | 129520,8         | 2339,0   | 49545,9   | 6616,6  |
| <b>Podregion rzeszowski</b>       |                          |                  |  |   |   |
| <i>Rzeszowski subregion</i>       |                          |                  |  |   |   |
| Powiaty: Powiats:                 |                          |                  |  |   |   |
| kolbuszowski .....                | 45933,5                  | 10919,5          | 205,6  | 5568,1  | 195,1   |
| łańcucki .....                    | 63228,5                  | 18691,4          | 350,2  | 10307,5   | 676,5   |
| ropczycko-sędziszowski .....      | 68584,4                  | 19311,8          | 446,2  | 7945,5  | 488,8   |
| rzeszowski .....                  | 145807,2                 | 54170,2          | 951,8  | 21210,1   | 4801,2  |
| strzyżowski .....                 | 65784,1                  | 13691,4          | 75,6   | 6432,2  | 923,9   |
| Miasto na prawach powiatu:        |                          |                  |  |   |   |
| <i>City with powiat status:</i>   |                          |                  |  |   |   |
| Rzeszów .....                     | 1016440,4                | 520665,7         | 18674,7  | 213967,7  | 33590,1   |
| <b>Podregion tarnobrzeski</b>     |                          |                  |  |   |   |
| <i>Tarnobrzeski subregion</i>     |                          |                  |  |   |   |
| Powiaty: Powiats:                 |                          |                  |  |   |   |
| dębicki .....                     | 111289,2                 | 36483,7          | 911,8  | 19204,7   | 399,8   |
| leżajski .....                    | 78412,1                  | 15050,8          | 371,5  | 7245,4  | 151,2   |
| mielecki .....                    | 119381,6                 | 38838,3          | 1098,7   | 21239,9   | 3724,4  |
| niżański .....                    | 53819,3                  | 11324,1          | 49,7   | 7005,9  | 172,6   |
| stałowowolski .....               | 114325,4                 | 28897,6          | 540,8  | 16877,5   | 1087,4  |
| tarnobrzeski .....                | 40987,9                  | 11217,7          | 145,6  | 6461,4  | 226,5   |
| Miasto na prawach powiatu:        |                          |                  |  |   |   |
| <i>City with powiat status:</i>   |                          |                  |  |   |   |
| Tarnobrzeg .....                  | 206428,3                 | 99829,2          | 1842,0   | 40000,4   | 8800,3  |

TABL. 5 (82). DOCHODY BUDŻETÓW POWIATÓW I MIAST NA PRAWACH POWIATU WEDŁUG RODZAJÓW W 2015 R. (dok.)  
 REVENUE OF POWIATS AND CITIES WITH POWIAT STATUS BUDGETS BY TYPE IN 2015 (cont.)

| WYSZCZEGÓLNIENIE<br>SPECIFICATION                                   | W tym (dok.) Of which (cont.)   |  |                                    |  |  |
|---|---|--|------------------------------------|--|--|
|   | dotacje celowe z budżetu państwa<br>targeted grants from the state budget |  |                                    | subwencja ogólna z budżetu państwa<br>general subvention from the state budget |  |
|   | razem<br>total  | w tym of which   |                                    | razem<br>total   | w tym część<br>oświatowa<br>of which educational<br>part |
|   |   | na zadania z zakresu<br>administracji rządowej<br>for government<br>administration tasks | na zadania własne<br>for own tasks |  |  |
| w tys. zł in thous. zł  |   |  |                                    |  |  |
| <b>OGÓŁEM</b> .....   | <b>521068,8</b>   | <b>344745,5</b>  | <b>174259,3</b>                    | <b>1273310,3</b>   | <b>1033256,7</b>   |
| <b>TOTAL</b>  |   |  |                                    |  |  |
| powiaty <i>powiats</i> .....  | 317981,0  | 208157,4   | 108018,9                           | 707844,5   | 528104,2   |
| miasta na prawach powiatu<br><i>cities with powiat status</i> ..... | 203087,8  | 136588,1   | 66240,4                            | 565465,8   | 505152,6   |
| <b>Podregion krośnieński</b>  |   |  |                                    |  |  |
| <i>Krośnieński subregion</i>  |   |  |                                    |  |  |
| Powiaty: <i>Powiats:</i>  |   |  |                                    |  |  |
| bieszczadzki .....  | 7965,6  | 5712,9   | 2252,7                             | 11557,4  | 7585,4   |
| brzozowski .....  | 13487,1   | 10358,1  | 3123,0                             | 28558,8  | 18461,1  |
| jasielski .....   | 19611,0   | 12749,0  | 6816,0                             | 53090,8  | 42697,8  |
| krośnieński .....   | 13670,4   | 6445,2   | 7225,2                             | 32074,4  | 21556,0  |
| leski .....   | 7482,4  | 5812,7   | 1667,5                             | 12700,1  | 8421,9   |
| sanocki .....   | 12681,5   | 10220,3  | 2381,7                             | 41681,5  | 35215,9  |
| Miasto na prawach powiatu:<br><i>City with powiat status:</i>       |   |  |                                    |  |  |
| Krosno .....  | 35659,7   | 23329,1  | 12314,6                            | 91593,1  | 84414,3  |
| <b>Podregion przemyski</b>  |   |  |                                    |  |  |
| <i>Przemyski subregion</i>  |   |  |                                    |  |  |
| Powiaty: <i>Powiats:</i>  |   |  |                                    |  |  |
| jarosławski .....   | 24400,1   | 17457,0  | 6913,9                             | 72632,8  | 59665,1  |
| lubaczowski .....   | 18495,1   | 7219,7   | 11223,3                            | 32984,8  | 24171,6  |
| przemyski .....   | 6753,3  | 1655,2   | 5098,2                             | 16136,6  | 2809,8   |
| przeworski .....  | 15703,8   | 12303,8  | 2431,0                             | 24114,1  | 15547,0  |
| Miasto na prawach powiatu:<br><i>City with powiat status:</i>       |   |  |                                    |  |  |
| Przemysł .....  | 58633,0   | 40223,6  | 18287,5                            | 115278,2   | 98398,3  |
| <b>Podregion rzeszowski</b>   |   |  |                                    |  |  |
| <i>Rzeszowski subregion</i>   |   |  |                                    |  |  |
| Powiaty: <i>Powiats:</i>  |   |  |                                    |  |  |
| kolbuszowski .....  | 9916,1  | 6643,9   | 3244,8                             | 18605,3  | 10368,1  |
| łańcucki .....  | 12595,4   | 9506,2   | 3032,5                             | 28009,7  | 21185,5  |
| ropczycko-sędziszowski .....  | 12235,8   | 8399,8   | 3827,5                             | 33479,7  | 23538,1  |
| rzeszowski .....  | 33555,3   | 20112,5  | 13397,8                            | 34095,3  | 22383,4  |
| strzyżowski .....   | 15071,6   | 7641,9   | 7428,6                             | 30081,3  | 20604,0  |
| Miasto na prawach powiatu:<br><i>City with powiat status:</i>       |   |  |                                    |  |  |
| Rzeszów .....   | 78464,7   | 49510,8  | 28841,0                            | 283379,5   | 260447,1   |
| <b>Podregion tarnobrzeski</b>                                       |   |  |                                    |  |  |
| <i>Tarnobrzeski subregion</i>                                       |   |  |                                    |  |  |
| Powiaty: <i>Powiats:</i>  |   |  |                                    |  |  |
| dębicki .....   | 22786,3   | 12494,3  | 10286,9                            | 49270,0  | 40899,5  |
| leżajski .....  | 19265,1   | 13607,3  | 5656,9                             | 37473,3  | 30157,6  |
| mielecki .....  | 17642,1   | 14564,8  | 2644,3                             | 59620,4  | 51941,6  |
| niżański .....  | 10570,4   | 8047,0   | 2501,7                             | 28181,2  | 17535,3  |
| stałowowolski .....   | 17040,0   | 12048,3  | 4969,9                             | 46581,0  | 41051,4  |
| tarnobrzeski .....  | 7052,9  | 5157,5   | 1895,5                             | 16916,0  | 12308,1  |
| Miasto na prawach powiatu:<br><i>City with powiat status:</i>       |   |  |                                    |  |  |
| Tarnobrzeg .....  | 30330,5   | 23524,6  | 6797,2                             | 75214,9  | 61892,9  |

TABL. 6 (83). DOCHODY BUDŻETÓW POWIATÓW I MIAST NA PRAWACH POWIATU WEDŁUG DZIAŁÓW W 2015 R.  
 REVENUE OF POWIATS AND CITIES WITH POWIAT STATUS BUDGETS BY DIVISION IN 2015

| WYSZCZEGÓLNIENIE<br>SPECIFICATION                             | Ogółem<br>Total  | W tym Of which                                |   |                                   |                                      |
|---|------------------|---|---|-----------------------------------|--------------------------------------|
|   |                  | gospodarka mieszkaniowa<br>housing<br>economy | administracja publiczna<br>public<br>administration | oświata i wychowanie<br>education | ochrona<br>zdrowia<br>health<br>care |
|   |                  | w tys. zł                                     | in thous. zł  |                                   |                                      |
| <b>OGÓŁEM</b> .....   | <b>3443780,7</b> | <b>99625,0</b>                                | <b>43325,7</b>                                      | <b>77465,4</b>                    | <b>82835,9</b>                       |
| <i>TOTAL</i>  |                  |   |   |                                   |                                      |
| powiaty <i>powiats</i> .....                                  | 1587839,0        | 39519,7                                       | 29577,4   | 31732,7                           | 75173,0                              |
| miasta na prawach powiatu .....                               | 1855941,7        | 60105,3                                       | 13748,4   | 45732,6                           | 7662,9                               |
| <i>cities with powiat status</i>                              |                  |   |   |                                   |                                      |
| <b>Podregion krośnieński</b>                                  |                  |   |   |                                   |                                      |
| <i>Krośnieński subregion</i>                                  |                  |   |   |                                   |                                      |
| Powiaty: <i>Powiats:</i>                                      |                  |   |   |                                   |                                      |
| bieszczadzki .....  | 30229,2          | 417,7   | 721,7   | 193,1                             | 1087,1                               |
| brzozowski .....  | 57507,4          | 101,8   | 1848,2  | 222,9                             | 3440,8                               |
| jasielski .....   | 106329,9         | 1131,0  | 771,6   | 1382,3                            | 5426,6                               |
| krośnieński .....   | 71073,0          | 1355,5  | 509,4   | 1375,5                            | 4528,7                               |
| leski .....   | 27657,9          | 414,6   | 801,2   | 707,3                             | 1450,8                               |
| sanocki .....   | 80083,3          | 563,6   | 350,4   | 3547,1                            | 3188,3                               |
| Miasto na prawach powiatu:<br><i>City with powiat status:</i> |                  |   |   |                                   |                                      |
| Krosno .....  | 298989,2         | 18667,9                                       | 3284,0  | 8630,5                            | 56,7                                 |
| <b>Podregion przemyski</b>                                    |                  |   |   |                                   |                                      |
| <i>Przemyski subregion</i>                                    |                  |   |   |                                   |                                      |
| Powiaty: <i>Powiats:</i>                                      |                  |   |   |                                   |                                      |
| jarosławski .....   | 135358,3         | 1295,5  | 409,5   | 2424,2                            | 5785,7                               |
| lubaczowski .....   | 69378,7          | 819,3   | 230,0   | 1470,9                            | 2295,9                               |
| przemyski .....   | 44184,0          | 1116,5  | 1945,2  | 242,3                             | 34,3                                 |
| przeworski .....  | 58484,0          | 895,6   | 3396,8  | 1153,7                            | 3637,0                               |
| Miasto na prawach powiatu:<br><i>City with powiat status:</i> |                  |   |   |                                   |                                      |
| Przemysł .....  | 334083,8         | 8242,7  | 3992,2  | 8136,7                            | 6756,9                               |
| <b>Podregion rzeszowski</b>                                   |                  |   |   |                                   |                                      |
| <i>Rzeszowski subregion</i>                                   |                  |   |   |                                   |                                      |
| Powiaty: <i>Powiats:</i>                                      |                  |   |   |                                   |                                      |
| kolbuszowski .....  | 45933,5          | 419,9   | 1777,6  | 986,0                             | 2130,6                               |
| łańcucki .....  | 63228,5          | 533,9   | 553,1   | 2501,0                            | 3252,7                               |
| ropczycko-sędziszowski .....                                  | 68584,4          | 877,2   | 2574,4  | 2206,0                            | 3038,0                               |
| rzeszowski .....  | 145807,2         | 19952,9                                       | 792,2   | 130,1                             | 11021,3                              |
| strzyżowski .....   | 65784,1          | 1048,4  | 387,7   | 2250,9                            | 3018,3                               |
| Miasto na prawach powiatu:<br><i>City with powiat status:</i> |                  |   |   |                                   |                                      |
| Rzeszów .....   | 1016440,4        | 23413,9                                       | 4266,0  | 21899,9                           | 834,8                                |
| <b>Podregion tarnobrzesci</b>                                 |                  |   |   |                                   |                                      |
| <i>Tarnobrzesci subregion</i>                                 |                  |   |   |                                   |                                      |
| Powiaty: <i>Powiats:</i>                                      |                  |   |   |                                   |                                      |
| dębicki .....   | 111289,2         | 1312,6  | 3660,5  | 987,0                             | 4345,6                               |
| leżajski .....  | 78412,1          | 420,5   | 1773,0  | 1001,1                            | 3315,5                               |
| mielecki .....  | 119381,6         | 4124,8  | 1287,4  | 2610,0                            | 4141,9                               |
| niżański .....  | 53819,3          | 452,3   | 1857,6  | 1035,6                            | 3099,0                               |
| stalowowlowski .....  | 114325,4         | 1686,0  | 2527,3  | 2982,3                            | 3577,2                               |
| tarnobrzesci .....  | 40987,9          | 580,0   | 1402,4  | 2323,7                            | 3357,6                               |
| Miasto na prawach powiatu:<br><i>City with powiat status:</i> |                  |   |   |                                   |                                      |
| Tarnobrzeg .....  | 206428,3         | 9780,8  | 2206,2  | 7065,5                            | 14,5                                 |



TABL. 6 (83). DOCHODY BUDŻETÓW POWIATÓW I MIAST NA PRAWACH POWIATU WEDŁUG DZIAŁÓW W 2015 R. (dok.)  
 REVENUE OF POWIATS AND CITIES WITH POWIAT STATUS BUDGETS BY DIVISION IN 2015 (cont.)

| WYSZCZEGÓLNIENIE<br>SPECIFICATION | W tym (dok.) Of which (cont.)     |   |  |   |  |  |
|-----------------------------------|-----------------------------------|---|--|---|--|--|
|                                   | pomoc społeczna<br>social welfare | pozostałe zadania<br>w zakresie polityki<br>społecznej<br>other tasks in regard<br>to social policy | edukacyjna opieka<br>wychowawcza<br>educational care | gospodarka<br>komunalna i ochrona<br>środowiska<br>municipal economy<br>and environmental<br>protection | kultura i ochrona<br>dziedzictwa<br>narodowego<br>culture and national<br>heritage | kultura fizyczna<br>physical education |
|                                   | w tys. zł                         |   | in thous. zł   |   |  |  |
| <b>OGÓŁEM</b> .....               | <b>288476,7</b>                   | <b>38978,7</b>  | <b>10715,2</b>                                       | <b>65950,8</b>  | <b>3656,8</b>  | <b>12016,6</b>                         |
| <i>TOTAL</i>                      |                                   |   |  |   |  |  |
| powiaty <i>powiats</i> .....      | 146207,1                          | 28601,1   | 6272,3   | 3732,3  | 953,9  | 944,3                                  |
| miasta na prawach powiatu .....   | 142269,6                          | 10377,6   | 4442,9   | 62218,6   | 2702,9   | 11072,3                                |
| <i>cities with powiat status</i>  |                                   |   |  |   |  |  |
| <b>Podregion krośnieński</b>      |                                   |   |  |   |  |  |
| <i>Krośnieński subregion</i>      |                                   |   |  |   |  |  |
| Powiaty: <i>Powiats:</i>          |                                   |   |  |   |  |  |
| bieszczadzki .....                | 6357,5                            | 288,6   | 142,1  | 21,7  | -  | -                                      |
| brzozowski .....                  | 4899,6                            | 1323,4  | 67,8   | 46,8  | -  | -                                      |
| jasielski .....                   | 10749,5                           | 1405,8  | 350,4  | 142,0   | -  | -                                      |
| krośnieński .....                 | 7263,5                            | 1474,4  | 292,1  | 88,8  | 57,7   | -                                      |
| leski .....                       | 929,4                             | 340,5   | 853,6  | 33,0  | -  | -                                      |
| sanocki .....                     | 3042,9                            | 1146,9  | 544,7  | 175,1   | 650,0  | -                                      |
| Miasto na prawach powiatu:        |                                   |   |  |   |  |  |
| <i>City with powiat status:</i>   |                                   |   |  |   |  |  |
| Krosno .....                      | 22672,0                           | 1591,6  | 912,0  | 9055,7  | 534,0  | 1909,4                                 |
| <b>Podregion przemyski</b>        |                                   |   |  |   |  |  |
| <i>Przemyski subregion</i>        |                                   |   |  |   |  |  |
| Powiaty: <i>Powiats:</i>          |                                   |   |  |   |  |  |
| jarosławski .....                 | 15382,7                           | 2161,4  | 723,6  | 212,1   | 50,0   | 0,6                                    |
| lubaczowski .....                 | 12231,2                           | 695,1   | 931,2  | 49,7  | 50,0   | 1,5                                    |
| przemyski .....                   | 5142,8                            | 90,6  | 1,8  | 53,2  | 87,6   | -                                      |
| przeworski .....                  | 2484,5                            | 1018,8  | 142,5  | 59,5  | -  | -                                      |
| Miasto na prawach powiatu:        |                                   |   |  |   |  |  |
| <i>City with powiat status:</i>   |                                   |   |  |   |  |  |
| Przemysł .....                    | 44558,9                           | 2904,6  | 1455,7   | 10935,6   | 49,3   | 9,4                                    |
| <b>Podregion rzeszowski</b>       |                                   |   |  |   |  |  |
| <i>Rzeszowski subregion</i>       |                                   |   |  |   |  |  |
| Powiaty: <i>Powiats:</i>          |                                   |   |  |   |  |  |
| kolbuszowski .....                | 916,2                             | 1865,4  | 202,0  | 45,8  | -  | 205,1                                  |
| łańcucki .....                    | 4434,8                            | 1144,9  | 386,3  | 709,5   | -  | -                                      |
| ropczycko-sędziszowski .....      | 8917,7                            | 961,6   | 134,2  | 561,5   | 30,0   | -                                      |
| rzeszowski .....                  | 16504,6                           | 4953,1  | 45,1   | 143,5   | -  | 600,0                                  |
| strzyżowski .....                 | 9233,0                            | 754,4   | 422,7  | 48,2  | 14,3   | -                                      |
| Miasto na prawach powiatu:        |                                   |   |  |   |  |  |
| <i>City with powiat status:</i>   |                                   |   |  |   |  |  |
| Rzeszów .....                     | 54885,3                           | 4908,0  | 1706,5   | 38054,8   | 1824,6   | 7073,7                                 |
| <b>Podregion tarnobrzeski</b>     |                                   |   |  |   |  |  |
| <i>Tarnobrzeski subregion</i>     |                                   |   |  |   |  |  |
| Powiaty: <i>Powiats:</i>          |                                   |   |  |   |  |  |
| dębicki .....                     | 11712,8                           | 1558,5  | 233,3  | 182,3   | 0,0  | -                                      |
| leżajski .....                    | 7749,7                            | 1793,7  | 143,2  | 247,2   | -  | -                                      |
| mielecki .....                    | 6920,8                            | 1756,7  | 122,9  | 222,6   | -  | -                                      |
| nizański .....                    | 714,1                             | 686,8   | 193,1  | 68,3  | -  | -                                      |
| stalowowolski .....               | 6250,6                            | 1168,0  | 336,6  | 556,4   | 14,3   | 31,0                                   |
| tarnobrzeski .....                | 4369,0                            | 2012,6  | 2,9  | 64,9  | -  | 106,0                                  |
| Miasto na prawach powiatu:        |                                   |   |  |   |  |  |
| <i>City with powiat status:</i>   |                                   |   |  |   |  |  |
| Tarnobrzeg .....                  | 20153,3                           | 973,4   | 368,8  | 4172,5  | 294,9  | 2079,8                                 |

TABL. 7 (84). WYDATKI BUDŻETÓW POWIATÓW I MIAST NA PRAWACH POWIATU WEDŁUG RODZAJÓW W 2015 R.  
EXPENDITURE OF POWIATS AND CITIES WITH POWIAT STATUS BUDGETS BY TYPE IN 2015

| WYSZCZEGÓLNIENIE<br>SPECIFICATION                      | Ogółem<br>Grand total   | Wydatki bieżące<br>Current expenditure |                   |  |   |                   |                 | Wydatki majątkowe<br>Property expenditure |   |
|--|---|--|-------------------|--|---|-------------------|-----------------|---|---|
|  |   | razem<br>total                         | dotacje<br>grants | świadczenia na<br>rzecz osób<br>fizycznych<br>benefits<br>for natural<br>persons | w tym<br>of which   |                   |                 | razem<br>total                            | w tym<br>inwestycyjne <sup>a</sup><br>of which<br>investments<br>expenditure <sup>a</sup> |
|  |   |  |                   |  | wydatki bieżące jednostek budżetowych<br>current expenditure of budgetary units |                   |                 |   |   |
|  |   |  |                   |  | razem<br>total  | w tym<br>of which |                 |   |   |
| wynagrodzenia<br>wages and<br>salaries                 | zakup materia-<br>łów i usług<br>purchase of<br>materials and<br>services |  |                   |  |   |                   |                 |   |   |
| w tys. zł in thous. zł                                 |   |  |                   |  |   |                   |                 |   |   |
| <b>OGÓŁEM</b> .....                                    | <b>3604114,7</b>  | <b>2790863,8</b>                       | <b>256268,3</b>   | <b>178277,7</b>  | <b>2308202,4</b>  | <b>1340878,0</b>  | <b>550907,6</b> | <b>813251,0</b>                           | <b>808838,7</b>   |
| <b>TOTAL</b>   |   |  |                   |  |   |                   |                 |   |   |
| miasta na prawach powiatu<br>cities with powiat status | 2031757,7   | 1482993,6                              | 155583,3          | 133734,6   | 1160156,8   | 641279,4          | 335845,5        | 548764,2                                  | 545264,9  |
| <b>Podregion krośnieński</b><br>Krośnieński subregion  |   |  |                   |  |   |                   |                 |   |   |
| Powiaty: Powiats:                                      |   |  |                   |  |   |                   |                 |   |   |
| bieszczadzki .....                                     | 29772,6   | 26599,5                                | 768,1             | 1105,9   | 24370,9   | 14938,2           | 4990,5          | 3173,1                                    | 3173,1  |
| brzozowski .....                                       | 56287,2   | 48788,1                                | 2069,2            | 1893,0   | 44747,6   | 29057,9           | 6040,4          | 7499,1                                    | 7499,1  |
| jasieński .....  | 100990,6  | 87508,5                                | 5837,1            | 2472,9   | 78317,3   | 50055,6           | 11588,7         | 13482,0                                   | 13482,0   |
| krośnieński .....                                      | 69888,8   | 59618,9                                | 13391,7           | 3214,6   | 42505,6   | 22841,1           | 9503,5          | 10269,9                                   | 10269,9   |
| leski .....  | 27814,0   | 26116,4                                | 550,9             | 1200,3   | 23150,8   | 14294,2           | 4733,9          | 1697,6                                    | 1697,6  |
| sanocki .....  | 78889,7   | 74892,5                                | 4354,4            | 2915,7   | 65914,5   | 43071,5           | 10435,6         | 3997,2                                    | 3997,2  |
| Miasto na prawach powiatu:<br>City with powiat status: |   |  |                   |  |   |                   |                 |   |   |
| Krosno .....   | 323988,5  | 204193,6                               | 22744,8           | 18581,6  | 159310,1  | 93872,4           | 41127,3         | 119794,9                                  | 117794,9  |
| <b>Podregion przemyski</b><br>Przemyski subregion      |   |  |                   |  |   |                   |                 |   |   |
| Powiaty: Powiats:                                      |   |  |                   |  |   |                   |                 |   |   |
| jarosławski .....                                      | 130851,1  | 117119,8                               | 13851,9           | 2762,8   | 98985,1   | 63243,4           | 15291,6         | 13731,2                                   | 13731,2   |
| lubaczowski .....                                      | 69056,4   | 61654,8                                | 4921,7            | 1887,2   | 53964,7   | 33806,7           | 9996,8          | 7401,6                                    | 7401,6  |
| przemyski .....  | 43708,3   | 28505,8                                | 2863,0            | 1806,2   | 23737,8   | 12145,1           | 8668,5          | 15202,5                                   | 15202,5   |
| przeworski .....                                       | 56045,0   | 47745,1                                | 5083,9            | 1735,0   | 39938,1   | 23292,4           | 7899,0          | 8299,9                                    | 8299,9  |
| Miasto na prawach powiatu:<br>City with powiat status: |   |  |                   |  |   |                   |                 |   |   |
| Przemysł .....   | 340789,0  | 300358,6                               | 28944,4           | 38904,2  | 226450,3  | 124323,8          | 55800,3         | 40430,4                                   | 40180,4   |
| <b>Podregion rzeszowski</b><br>Rzeszowski subregion    |   |  |                   |  |   |                   |                 |   |   |
| Powiaty: Powiats:                                      |   |  |                   |  |   |                   |                 |   |   |
| kolbuszowski .....                                     | 44501,4   | 34918,3                                | 1260,9            | 1554,4   | 31749,6   | 18939,5           | 6819,2          | 9583,1                                    | 9583,1  |
| łańcucki .....   | 58877,8   | 55495,4                                | 5473,8            | 2236,5   | 47318,9   | 27095,8           | 10942,1         | 3382,5                                    | 2569,5  |
| ropczyczo-sędziszowski .....                           | 67740,8   | 59954,7                                | 1622,9            | 1324,7   | 55898,0   | 34352,7           | 10863,6         | 7786,1                                    | 7786,1  |
| rzeszowski .....                                       | 168492,7  | 89450,0                                | 6604,4            | 2639,0   | 79910,3   | 39233,1           | 19453,3         | 79042,6                                   | 78942,6   |
| strzyżowski .....                                      | 63940,3   | 50693,4                                | 209,3             | 1781,6   | 47848,8   | 29268,9           | 8385,4          | 13246,9                                   | 13246,9   |
| Miasto na prawach powiatu:<br>City with powiat status: |   |  |                   |  |   |                   |                 |   |   |
| Rzeszów .....  | 1155595,0   | 788536,9                               | 78572,2           | 58307,2  | 631147,7  | 341324,2          | 200275,8        | 367058,1                                  | 367058,1  |
| <b>Podregion tarnobrzski</b><br>Tarnobrzski subregion  |   |  |                   |  |   |                   |                 |   |   |
| Powiaty: Powiats:                                      |   |  |                   |  |   |                   |                 |   |   |
| dębicki .....  | 109121,0  | 99426,0                                | 4625,4            | 3002,6   | 91659,0   | 54693,7           | 20456,1         | 9695,0                                    | 9695,0  |
| leżajski .....   | 75988,5   | 64685,8                                | 3314,2            | 2534,4   | 58554,8   | 38599,8           | 8494,1          | 11302,8                                   | 11302,8   |
| mielecki .....   | 113732,1  | 107702,0                               | 12189,2           | 3627,0   | 90170,7   | 58565,8           | 13728,1         | 6030,1                                    | 6030,1  |
| niżański .....   | 52384,1   | 42114,3                                | 2467,5            | 1368,7   | 38084,4   | 22725,1           | 7064,9          | 10269,8                                   | 10269,8   |
| stalowowlowski .....                                   | 115415,8  | 90197,3                                | 8657,1            | 2347,4   | 78647,5   | 50762,6           | 13546,1         | 25218,4                                   | 25218,4   |
| tarnobrzski .....                                      | 38859,1   | 34683,6                                | 568,6             | 1133,3   | 32571,2   | 18615,3           | 6160,5          | 4175,5                                    | 4175,5  |
| Miasto na prawach powiatu:<br>City with powiat status: |   |  |                   |  |   |                   |                 |   |   |
| Tarnobrzeg .....                                       | 211385,2  | 189904,5                               | 25321,9           | 17941,6  | 143248,7  | 81758,9           | 38642,2         | 21480,7                                   | 20231,5   |

<sup>a</sup> Łącznie z dotacjami na finansowanie zadań inwestycyjnych samorządowych zakładów budżetowych.

<sup>a</sup> Including grants for financing investment tasks of self-government budgetary establishments.

TABL. 8 (85). WYDATKI BUDŻETÓW POWIATÓW I MIAST NA PRAWACH POWIATU WEDŁUG DZIAŁÓW W 2015 R.  
EXPENDITURE OF POWIATS AND CITIES WITH POWIAT STATUS BUDGETS BY DIVISION IN 2015

| WYSZCZEGÓLNIENIE<br>SPECIFICATION                             | Ogółem<br>Total  | W tym Of which   |   |  |                                      |                                      |   |   |  |
|---|------------------|--|---|--|--------------------------------------|--------------------------------------|---|---|--|
|   |                  | transport<br>i łączność<br>transport and<br>com-<br>munication | gospodarka<br>mieszkaniowa<br>dwelling<br>economy | administracja<br>publiczna<br>public<br>administration | oświata<br>i wychowanie<br>education | pomoc<br>społeczna<br>social welfare | gospodarka<br>komunalna<br>i ochrona<br>środowiska<br>municipal<br>economy and<br>environmental<br>protection | kultura<br>i ochrona<br>dziedzictwa<br>narodowego<br>culture and<br>protection of<br>national<br>heritage | kultura<br>fizyczna<br>physical<br>education |
| w tys. zł in thous. zł  |                  |  |   |  |                                      |                                      |   |   |  |
| <b>WOJEWÓDZTWO .....</b>                                      | <b>3604114,7</b> | <b>692878,8</b>  | <b>110665,4</b>                                   | <b>274698,3</b>  | <b>1165572,0</b>                     | <b>431448,6</b>                      | <b>138166,2</b>   | <b>50512,2</b>  | <b>51859,4</b>                               |
| <i>VOIVODSHIP</i>   |                  |  |   |  |                                      |                                      |   |   |  |
| powiaty <i>powiats</i> .....                                  | 1572357,0        | 206733,6   | 52370,8   | 157922,8   | 490522,9                             | 203550,1                             | 2489,8  | 8484,4  | 2408,3                                       |
| miasta na prawach powiatu<br><i>cities with powiat status</i> | 2031757,7        | 486145,2   | 58294,6   | 116775,5   | 675049,1                             | 227898,5                             | 135676,4  | 42027,8   | 49451,1                                      |
| <b>Podregion krośnieński</b>                                  |                  |  |   |  |                                      |                                      |   |   |  |
| <i>Krośnieński subregion</i>                                  |                  |  |   |  |                                      |                                      |   |   |  |
| Powiaty: <i>Powiats:</i>                                      |                  |  |   |  |                                      |                                      |   |   |  |
| bieszczadzki .....  | 29772,6          | 2603,9   | 181,3   | 2888,5   | 6275,8                               | 7517,5                               | 16,0  | 19,4  | 3,6  |
| brzozowski .....  | 56287,2          | 5013,0   | 37,5  | 7457,4   | 17564,7                              | 7044,8                               | 18,9  | 140,9   | 49,9   |
| jasielski .....   | 100990,6         | 16226,0  | 744,4   | 9131,0   | 39228,8                              | 13444,5                              | 133,2   | 132,5   | 68,8   |
| krośnieński .....   | 69888,8          | 13447,2  | 1105,1  | 9153,3   | 16825,8                              | 10086,2                              | 140,9   | 601,7   | 36,2   |
| leski .....   | 27814,0          | 3137,4   | 72,5  | 3347,9   | 7860,7                               | 1821,0                               | 0,8   | 16,4  | 8,2  |
| sanocki .....   | 78889,7          | 5539,5   | 97,0  | 8191,5   | 35607,1                              | 6351,8                               | 501,3   | 2086,5  | 81,5   |
| Miasto na prawach powiatu:<br><i>City with powiat status:</i> |                  |  |   |  |                                      |                                      |   |   |  |
| Krosno .....  | 323988,5         | 79940,5  | 21734,4   | 18762,1  | 101351,4                             | 31475,7                              | 10656,4   | 9218,5  | 12565,1                                      |
| <b>Podregion przemyski</b>                                    |                  |  |   |  |                                      |                                      |   |   |  |
| <i>Przemyski subregion</i>                                    |                  |  |   |  |                                      |                                      |   |   |  |
| Powiaty: <i>Powiats:</i>                                      |                  |  |   |  |                                      |                                      |   |   |  |
| jarosławski .....   | 130851,1         | 11528,5  | 372,9   | 10407,3  | 46978,7                              | 19401,5                              | 1,8   | 937,3   | 32,5   |
| lubaczowski .....   | 69056,4          | 8482,1   | 1393,0  | 5067,3   | 19406,0                              | 13383,7                              | 41,5  | 1565,0  | 56,0   |
| przemyski .....   | 43708,3          | 12523,0  | 597,1   | 6671,8   | 3019,6                               | 8978,4                               | 17,3  | 293,6   | 37,4   |
| przeworski .....  | 56045,0          | 6998,5   | 502,2   | 7718,0   | 16046,7                              | 5186,0                               | 41,0  | 750,4   | 11,2   |
| Miasto na prawach powiatu:<br><i>City with powiat status:</i> |                  |  |   |  |                                      |                                      |   |   |  |
| Przemysl .....  | 340789,0         | 39728,2  | 5991,8  | 23464,6  | 117098,9                             | 63839,7                              | 17004,0   | 5486,3  | 5952,6                                       |
| <b>Podregion rzeszowski</b>                                   |                  |  |   |  |                                      |                                      |   |   |  |
| <i>Rzeszowski subregion</i>                                   |                  |  |   |  |                                      |                                      |   |   |  |
| Powiaty: <i>Powiats:</i>                                      |                  |  |   |  |                                      |                                      |   |   |  |
| kolbuszowski .....  | 44501,4          | 9602,8   | 161,5   | 5872,3   | 12332,3                              | 2052,9                               | 53,2  | 73,0  | 510,5  |
| łańcucki .....  | 58877,8          | 6486,8   | 87,2  | 7108,4   | 17021,9                              | 6741,3                               | 816,4   | 45,0  | 38,3   |
| ropczycko-śędziszowski .....                                  | 67740,8          | 8348,7   | 182,5   | 8753,7   | 24604,8                              | 10843,3                              | 100,1   | 152,4   | 34,9   |
| rzeszowski .....  | 168492,7         | 28752,8  | 42462,3   | 12349,4  | 20679,7                              | 20884,0                              | 4,0   | 115,4   | 681,6  |
| strzyżowski .....   | 63940,3          | 9914,0   | 2050,4  | 5427,8   | 17431,3                              | 10736,6                              | 13,6  | 324,3   | 45,4   |
| Miasto na prawach powiatu:<br><i>City with powiat status:</i> |                  |  |   |  |                                      |                                      |   |   |  |
| Rzeszów .....   | 1155595,0        | 353257,6   | 28907,1   | 57315,9  | 367379,1                             | 103734,5                             | 90492,7   | 21131,2   | 20620,7                                      |
| <b>Podregion tarnobrzeski</b>                                 |                  |  |   |  |                                      |                                      |   |   |  |
| <i>Tarnobrzeski subregion</i>                                 |                  |  |   |  |                                      |                                      |   |   |  |
| Powiaty: <i>Powiats:</i>                                      |                  |  |   |  |                                      |                                      |   |   |  |
| dębicki .....   | 109121,0         | 17815,1  | 255,4   | 9389,7   | 44388,7                              | 16629,4                              | 107,7   | 167,1   | 59,6   |
| leżajski .....  | 75988,5          | 8913,8   | 190,7   | 7414,1   | 24690,2                              | 9231,9                               | 35,1  | 573,5   | 125,1  |
| mielecki .....  | 113732,1         | 8286,7   | 1303,2  | 12292,0  | 49570,8                              | 10822,5                              | 41,2  | 188,0   | 80,0   |
| niżański .....  | 52384,1          | 8294,6   | 221,0   | 6556,6   | 16442,7                              | 3106,6                               | 59,6  | 68,7  | 30,3   |
| stałowowolski .....   | 115415,8         | 10333,8  | 163,7   | 7960,0   | 42763,0                              | 13111,6                              | 284,6   | 198,9   | 187,4  |
| tarnobrzeski .....  | 38859,1          | 4485,4   | 189,8   | 4764,9   | 11783,8                              | 6174,6                               | 61,9  | 34,5  | 229,8  |
| Miasto na prawach powiatu:<br><i>City with powiat status:</i> |                  |  |   |  |                                      |                                      |   |   |  |
| Tarnobrzeg .....  | 211385,2         | 13218,9  | 1661,3  | 17232,9  | 89219,7                              | 28848,6                              | 17523,3   | 6191,7  | 10312,7                                      |

TABL. 9 (86). DOCHODY I WYDATKI BUDŻETÓW POWIATÓW I MIAST NA PRAWACH POWIATU NA 1 MIESZKAŃCA W 2015 R.  
REVENUE AND EXPENDITURE OF POWIATS AND CITIES WITH POWIAT STATUS BUDGETS PER CAPITA IN 2015

| WYSZCZEGÓLNIENIE<br>SPECIFICATION | Dochody<br>Revenue |   | Wydatki<br>Expenditure |                                |   |
|-----------------------------------|--------------------|---|------------------------|--------------------------------|---|
|                                   | ogółem<br>total    | w tym własne<br>of which own<br>revenue | ogółem<br>total        | w tym of which                 |   |
|                                   |                    |   |                        | bieżące<br>current expenditure | inwestycyjne <sup>a</sup><br>investment<br>expenditure <sup>a</sup> |
| w zł in zł                        |                    |   |                        |                                |   |

BUDŻETY POWIATÓW  
POWIATS BUDGETS

|  |              |              |              |              |              |
|--|--------------|--------------|--------------|--------------|--------------|
| <b>OGÓŁEM</b> .....  | <b>890,1</b> | <b>241,0</b> | <b>881,5</b> | <b>733,2</b> | <b>147,8</b> |
| <i>TOTAL</i>   |              |              |              |              |              |
| <b>Podregion krośnieński</b><br><i>Krośnieński subregion</i>   |              |              |              |              |              |
| bieszczadzki .....   | 1366,4       | 440,0        | 1345,8       | 1202,3       | 143,4        |
| brzozowski .....   | 869,8        | 197,5        | 851,3        | 737,9        | 113,4        |
| jasielski .....  | 924,9        | 234,7        | 878,5        | 761,2        | 117,3        |
| krośnieński .....  | 634,9        | 180,2        | 624,4        | 532,6        | 91,7         |
| leski .....  | 1032,7       | 220,9        | 1038,5       | 975,1        | 63,4         |
| sanocki .....  | 837,2        | 203,2        | 824,8        | 783,0        | 41,8         |
| <b>Podregion przemyski</b><br><i>Przemyski subregion</i>       |              |              |              |              |              |
| jarosławski .....  | 1112,6       | 269,4        | 1075,6       | 962,7        | 112,9        |
| lubaczowski .....  | 1224,5       | 256,5        | 1218,8       | 1088,2       | 130,6        |
| przemyski .....  | 596,7        | 189,5        | 590,3        | 385,0        | 205,3        |
| przeworski .....   | 741,6        | 186,5        | 710,7        | 605,4        | 105,2        |
| <b>Podregion rzeszowski</b><br><i>Rzeszowski subregion</i>     |              |              |              |              |              |
| kolbuszowski .....   | 734,0        | 174,5        | 711,1        | 558,0        | 153,1        |
| łańcucki .....   | 789,6        | 233,4        | 735,2        | 693,0        | 32,1         |
| ropczycko-sędziszowski .....                                   | 930,9        | 262,1        | 919,5        | 813,8        | 105,7        |
| rzeszowski .....   | 873,7        | 324,6        | 1009,6       | 536,0        | 473,0        |
| strzyżowski .....  | 1063,9       | 221,4        | 1034,1       | 819,9        | 214,2        |
| <b>Podregion tarnobrzeski</b><br><i>Tarnobrzeski subregion</i> |              |              |              |              |              |
| dębicki .....  | 824,0        | 270,1        | 807,9        | 736,1        | 71,8         |
| leżajski .....   | 1124,7       | 215,9        | 1090,0       | 927,8        | 162,1        |
| mielecki .....   | 876,4        | 285,1        | 835,0        | 790,7        | 44,3         |
| niżański .....   | 800,5        | 168,4        | 779,2        | 626,4        | 152,8        |
| stalowowolski .....  | 1058,4       | 267,5        | 1068,5       | 835,0        | 233,5        |
| tarnobrzeski .....   | 763,0        | 208,8        | 723,4        | 645,6        | 77,7         |

BUDŻETY MIAST NA PRAWACH POWIATU  
CITIES WITH POWIAT STATUS BUDGETS

|                     |               |               |               |               |               |
|---------------------|---------------|---------------|---------------|---------------|---------------|
| <b>OGÓŁEM</b> ..... | <b>5402,6</b> | <b>2533,1</b> | <b>5914,4</b> | <b>4317,0</b> | <b>1587,3</b> |
| <i>TOTAL</i>        |               |               |               |               |               |
| Krosno .....        | 6390,4        | 2568,3        | 6924,8        | 4364,3        | 2517,7        |
| Przemysł .....      | 5292,0        | 2051,7        | 5398,2        | 4757,8        | 636,5         |
| Rzeszów .....       | 5473,4        | 2803,7        | 6222,7        | 4246,2        | 1976,6        |
| Tarnobrzeg .....    | 4309,4        | 2084,0        | 4412,9        | 3964,4        | 422,4         |

<sup>a</sup> Łącznie z dotacjami na finansowanie zadań inwestycyjnych samorządowych zakładów budżetowych.

<sup>a</sup> Including grants for financing investment tasks of self-government budgetary establishments.

## DZIAŁ XIV.

### INWESTYCJE I ŚRODKI TRWAŁE

#### Uwagi ogólne

1. **Nakłady inwestycyjne** są to nakłady finansowe lub rzeczowe, których celem jest stworzenie nowych środków trwałych lub ulepszenie (przebudowa, rozbudowa, rekonstrukcja lub modernizacja) istniejących obiektów majątku trwałego, a także nakłady na tzw. pierwsze wyposażenie inwestycji.

Nakłady inwestycyjne (wyrażone wyłącznie w cenach bieżących) dzielą się na nakłady na środki trwałe oraz pozostałe nakłady.

**Nakłady na środki trwałe** są to nakłady na:

- budynki i budowle (obejmują budynki i lokale oraz obiekty inżynierii lądowej i wodnej), w tym m.in. roboty budowlano-montażowe, dokumentację projektowo-kosztorysowe,
- maszyny, urządzenia techniczne i narzędzia (łącznie z przyrządami, ruchomościami i wyposażeniem),
- środki transportu,
- inne, tj.: melioracje szczegółowe, koszty ponoszone przy nabyciu gruntów i używanych środków trwałych, inwentarz żywy (stado podstawowe) i zasadzenia wieloletnie, a ponadto odsetki od kredytów i pożyczek inwestycyjnych za okres realizacji inwestycji, z wyjątkiem odsetek nieuwzględnionych w wartości nakładów na środki trwałe przez podmioty stosujące od 2005 r. Międzynarodowe Standardy Rachunkowości (MSR).

**Pozostałe nakłady** są to nakłady na tzw. pierwsze wyposażenie inwestycji oraz inne koszty związane z realizacją inwestycji. Nakłady te nie zwiększają wartości środków trwałych.

2. Nakłady inwestycyjne zaliczono do odpowiednich sekcji Polskiej Klasyfikacji Działalności (PKD 2007) zgodnie z zaklasyfikowaniem działalności inwestora (podmiotu gospodarki narodowej), z wyjątkiem nakładów na obiekty niezwiązane z jego podstawową działalnością, które zaliczono do odpowiednich sekcji według kryterium przeznaczenia obiektu (dotyczy np. budynków i lokali mieszkalnych, obiektów przeznaczonych dla potrzeb edukacji, ochrony zdrowia, sportu i rekreacji).

Nakłady inwestycyjne na drogi publiczne, ulice i place zalicza się do sekcji „Transport i gospodarka magazynowa”.

3. Podziału nakładów inwestycyjnych według podregionów i powiatów dokonano na podstawie faktycznej lokalizacji inwestycji.

4. **Do środków trwałych** zalicza się kompletne i nadające się do użytku, składniki majątkowe o przewidywanym okresie używania dłuższym niż rok, w tym również drogi publiczne, ulice i place łącznie z pobocznymi i podbudową, uzbrojenie terenu, zasadzenia wieloletnie, melioracje, budowle wodne, grunty oraz inwentarz żywy (stado podstawowe) oraz od 1 I 2002 r. spółdzielcze własnościowe prawo do lokalu

## CHAPTER XIV.

### INVESTMENTS AND FIXED ASSETS

#### General notes

1. **Investment outlays** are financial or tangible outlays, the purpose of which is the creation of new fixed assets or the improvement (rebuilding enlargement, reconstruction or modernization) of existing capital asset items, as well as outlays on so-called initial investments.

Investment outlays (expressed in current prices only) are divided into outlays on fixed assets and other outlays.

**Outlays on fixed assets** include outlays on:

- buildings and structures (include buildings and places as well as civil engineering works), of which, i.a., construction and assembly works, design and cost estimate documentations,
- machinery, technical equipment and tools (including instruments, movables and endowments),
- transport equipment,
- others, i.e.: detailed meliorations, costs incurred for purchasing land and second-hand fixed assets, livestock (basic herd), long-term plantings, interests on investment credits and investment loans for the period of investment realization, (except for interests not included in outlays on fixed assets by units that have been using International Accounting Standards (IAS) since 2005).

**Other outlays** are outlays on so-called initial investments as well as other costs connected with investment realization. These outlays do not increase the value of fixed assets.

2. Investment outlays are included into the appropriate sections and divisions of the NACE rev. 2 in accordance with the classification of the investor's activity (entity of the national economy), with the exception of outlays on structures not connected with its basic activity, which were included into the appropriate sections and divisions according to the criteria of structure destination (concerning, e. g. residential buildings, buildings for education, health care, sport and recreational purposes).

Investment outlays on public roads, streets and squares has been included in the section "Transportation and storage".

3. The division of investment outlays by subregions and powiats was made on the basis of the actual location of the investment.

4. **Fixed assets** include assets components and other objects completed and ready with an expected period of utility exceeding 1 year, of which also public roads, streets and squares, together with shoulders and foundations, development of tracts of land, long-term plantings, meliorations, water structures, land and livestock (basic herd) as well as since 1 I 2002 co-operative ownership right to

mieszkalnego i spółdzielcze prawo do lokalu niemieszkalnego (użytkowego).

Dane o środkach trwałych nie obejmują wartości gruntów uznanych od 1 I 1991 r. za środki trwałe zgodnie z rozporządzeniem Rady Ministrów z dnia 12 XII 1990 r. (Dz. U. Nr 90, poz. 529) oraz prawa użytkowania wieczystego gruntu uznanego od 1 I 2002 r. za środki trwałe zgodnie z ustawą o rachunkowości z dnia 29 IX 1994 r. (jednolity tekst Dz. U. 2016, poz. 1047).

**5. Wartość brutto środków trwałych** jest to wartość równa nakładom poniesionym na ich zakup lub wytworzenie, bez potrącenia wartości zużycia (umorzenia).

Przez wartość brutto środków trwałych w bieżących cenach ewidencyjnych według stanu w dniu 31 XII 2015 r. należy rozumieć:

- w zakresie środków trwałych przekazanych do eksploatacji:
  - przed 1 I 1995 r. — wartość w cenach odtworzenia z września 1994 r.,
  - po 1 I 1995 r. — wartość w cenach bieżących nabycia lub wytworzenia;
- w podmiotach stosujących Międzynarodowe Standardy Rachunkowości (MSR), wprowadzone od 1 I 2005 r. — również wycenę według wartości godziwej.

**Wartość brutto w cenach odtworzenia** została ustalona w wyniku aktualizacji (wyceny) środków trwałych w gospodarce narodowej dokonanej według stanu w dniu 1 I 1995 r. zgodnie z postanowieniami rozporządzenia Ministra Finansów z dnia 20 I 1995 r. w sprawie amortyzacji środków trwałych oraz wartości niematerialnych i prawnych, a także aktualizacji wyceny środków trwałych (Dz. U. Nr 7, poz. 34).

Wartość dróg publicznych, ulic i placów zaliczono do sekcji „Transport i gospodarka magazynowa”.

**6. Podziału środków trwałych** według sekcji Polskiej Klasyfikacji Działalności (PKD 2007) w układzie podregionów i powiatów dokonano zgodnie z siedzibą jednostki lokalnej rodzaju działalności.

*residential premise and co-operative right to non-residential (utilitarian) premise.*

*Data regarding fixed assets do not include the value of land recognised since 1 I 1991 as a fixed asset, in accordance with the decree of the Council of Ministers, dated 12 XII 1990 (Journal of Laws No. 90, item 529) as well as right of perpetual use of land regarded as fixed assets since 1 I 2002, in accordance with the Act on Accounting, dated 29 IX 1994 (uniform text, Journal of Laws 2016, item 1047).*

**5. The gross value of fixed assets** is the value equal to the outlays incurred on purchasing or manufacturing them, without deducting consumption value (depreciation).

*The gross value of fixed assets at current book-keeping prices is understood, as of 31 XII 2015:*

- *within the scope of fixed assets designated for exploitation:*
  - *before 1 I 1995 — the value at replacement prices of September 1994,*
  - *after 1 I 1995 — the purchase or manufacturing value at current prices;*
- *in units that use International Accounting Standards (IAS) implemented since 1 I 2005 — also revaluation according to fair value.*

*The gross value at replacement prices was established as a result of the revaluation of fixed assets in the national economy made as of 1 I 1995, in accordance with the decisions of the decree of the Minister of Finance, dated 20 I 1995, regarding the depreciation of fixed assets and intangible fixed assets, as well as the revaluation of fixed assets (Journal of Laws No. 7, item 34).*

*Value of public roads, streets and squares was included in the section “Transport and storage”.*

**6. The division of fixed assets** by NACE rev. 2 sections by subregions and powiats was made according to the abode of local kind-of-activity unit.

TABL. 1 (87). NAKŁADY INWESTYCYJNE W PRZEDSIĘBIORSTWACH<sup>a</sup> W 2015 R. (ceny bieżące)  
 INVESTMENT OUTLAYS IN ENTERPRISES<sup>a</sup> IN 2015 (current prices)

| WYSZCZEGÓLNIENIE<br>SPECIFICATION   | Ogółem<br>Grand total | W tym Of which       |   |                             |   |  |   |  |
|-------------------------------------|-----------------------|----------------------|---|-----------------------------|---|--|---|--|
|                                     |                       | przemysł<br>industry |   | budownictwo<br>construction | handel;<br>naprawa<br>pojazdów samo-<br>chodowych <sup>a</sup><br>trade: repair of<br>motor vehicles <sup>a</sup> | transport<br>i gospodarka<br>magazynowa<br>transportation<br>and storage | obsługa<br>ryнку<br>nieruchomości <sup>a</sup><br>real estate<br>activities | opieka<br>zdrowotna<br>i pomoc<br>społeczna<br>human health<br>and social work<br>activities |
|                                     |                       | razem<br>total       | w tym<br>przetwórstwo<br>przemysłowe<br>of which<br>manufacturing |                             |   |  |   |  |
|                                     |                       | w tys. zł            |   | in thous. zł                |   |  |   |  |
| <b>WOJEWÓDZTWO .....</b>            | <b>5829321</b>        | <b>3754271</b>       | <b>2656566</b>  | <b>163844</b>               | <b>554740</b>   | <b>695951</b>  | <b>93951</b>  | <b>149087</b>  |
| <i>VOIVODSHIP</i>                   |                       |                      |   |                             |   |  |   |  |
| <b>Podregion krośnieński .....</b>  | <b>701306</b>         | <b>477921</b>        | <b>342219</b>   | <b>9008</b>                 | <b>35267</b>  | <b>18017</b>   | <b>5578</b>   | <b>37718</b>   |
| <i>Krośnieński subregion</i>        |                       |                      |   |                             |   |  |   |  |
| <i>Powiaty: Powiats:</i>            |                       |                      |   |                             |   |  |   |  |
| bieszczadzki .....                  | 54240                 | 12009                | 1136  | 25                          | 871   | 40   | 2304  | 1595   |
| brzozowski .....                    | 40321                 | 14150                | 9856  | 195                         | 2763  | 1821   | -   | 17102  |
| jasielski .....                     | 144042                | 107720               | 83177   | 980                         | 5330  | 2874   | 1888  | 2341   |
| krośnieński .....                   | 88562                 | 63249                | 52293   | 1122                        | 1814  | 1300   | 169   | 6747   |
| leski .....                         | 27079                 | 13986                | 567   | -                           | 1125  | 21   | 17  | 627  |
| sanocki .....                       | 207989                | 172290               | 132102  | 1308                        | 10939   | 4895   | 384   | 3541   |
| <i>Miasto na prawach powiatu:</i>   |                       |                      |   |                             |   |  |   |  |
| <i>City with powiat status:</i>     |                       |                      |   |                             |   |  |   |  |
| Krosno .....                        | 139073                | 94517                | 63088   | 5378                        | 12425   | 7066   | 816   | 5765   |
| <b>Podregion przemyski .....</b>    | <b>478444</b>         | <b>252746</b>        | <b>101635</b>   | <b>6779</b>                 | <b>40361</b>  | <b>116129</b>  | <b>8020</b>   | <b>22156</b>   |
| <i>Przemyski subregion</i>          |                       |                      |   |                             |   |  |   |  |
| <i>Powiaty: Powiats:</i>            |                       |                      |   |                             |   |  |   |  |
| jarosławski .....                   | 182062                | 120582               | 48166   | 5159                        | 9117  | 29424  | 3476  | 7957   |
| lubaczowski .....                   | 25955                 | 11242                | 3681  | 222                         | 1755  | 1962   | 297   | 997  |
| przemyski .....                     | 125237                | 26635                | 15079   | 257                         | 15754   | 69748  | -   | 4274   |
| przeworski .....                    | 113256                | 87033                | 31976   | 907                         | 7167  | 12718  | 135   | 1455   |
| <i>Miasto na prawach powiatu:</i>   |                       |                      |   |                             |   |  |   |  |
| <i>City with powiat status:</i>     |                       |                      |   |                             |   |  |   |  |
| Przemysł .....                      | 31934                 | 7254                 | 2733  | 234                         | 6568  | 2277   | 4112  | 7473   |
| <b>Podregion rzeszowski .....</b>   | <b>2208690</b>        | <b>1139342</b>       | <b>835456</b>   | <b>130886</b>               | <b>323533</b>   | <b>285336</b>  | <b>65771</b>  | <b>65965</b>   |
| <i>Rzeszowski subregion</i>         |                       |                      |   |                             |   |  |   |  |
| <i>Powiaty: Powiats:</i>            |                       |                      |   |                             |   |  |   |  |
| kolbuszowski .....                  | 59131                 | 24100                | 12652   | 626                         | 23886   | 2899   | 50  | 2467   |
| łańcucki .....                      | 127053                | 84038                | 74251   | 3506                        | 11217   | 5137   | 2071  | 6347   |
| ropczycko-sędziszowski              | 323073                | 154615               | 128805  | 669                         | 14192   | 149890   | 153   | 911  |
| rzeszowski .....                    | 589604                | 274012               | 225339  | 63328                       | 63866   | 102196   | 3   | 18684  |
| strzyżowski .....                   | 23377                 | 7613                 | 6336  | 605                         | 10931   | 1138   | -   | 972  |
| <i>Miasto na prawach powiatu:</i>   |                       |                      |   |                             |   |  |   |  |
| <i>City with powiat status:</i>     |                       |                      |   |                             |   |  |   |  |
| Rzeszów .....                       | 1086452               | 594964               | 388073  | 62152                       | 199441  | 24076  | 63494   | 36584  |
| <b>Podregion tarnobrzeski .....</b> | <b>2440881</b>        | <b>1884262</b>       | <b>1377256</b>  | <b>17171</b>                | <b>155579</b>   | <b>276469</b>  | <b>14582</b>  | <b>23248</b>   |
| <i>Tarnobrzeski subregion</i>       |                       |                      |   |                             |   |  |   |  |
| <i>Powiaty: Powiats:</i>            |                       |                      |   |                             |   |  |   |  |
| dębicki .....                       | 709248                | 395385               | 273423  | 4315                        | 70833   | 230507   | 40  | 1175   |
| leżajski .....                      | 83146                 | 53949                | 24197   | 610                         | 3458  | 10876  | 119   | 8839   |
| mielecki .....                      | 520320                | 458607               | 406562  | 1684                        | 23069   | 9339   | 6457  | 4681   |
| niżański .....                      | 36013                 | 23340                | 18614   | 277                         | 2874  | 665  | 6057  | 673  |
| stalowowolski .....                 | 731900                | 632488               | 357290  | 8811                        | 45586   | 11354  | 388   | 6245   |
| tarnobrzeski .....                  | 309417                | 286939               | 281489  | 332                         | 3887  | 11516  | 154   | 886  |
| <i>Miasto na prawach powiatu:</i>   |                       |                      |   |                             |   |  |   |  |
| <i>City with powiat status:</i>     |                       |                      |   |                             |   |  |   |  |
| Tarnobrzeg .....                    | 50837                 | 33554                | 15681   | 1142                        | 5872  | 2212   | 1367  | 749  |

<sup>a</sup> Dane dotyczą podmiotów gospodarczych, w których liczba pracujących przekracza 9 osób; według lokalizacji inwestycji.

<sup>a</sup> Data concern economic entities employing more than 9 persons; according to investment location.

TABL. 2 (88). WARTOŚĆ BRUTTO ŚRODKÓW TRWAŁYCH W PRZEDSIĘBIORSTWACH<sup>a</sup> W 2015 R. (bieżące ceny ewidencyjne)  
Stan w dniu 31 XII  
GROSS VALUE OF FIXED ASSETS IN ENTERPRISES<sup>a</sup> IN 2015 (current book-keeping prices)  
As of 31 XII

| WYSZCZEGÓLNIENIE<br>SPECIFICATION                                  | Ogółem<br>Grand total | W tym Of which       |   |                             |   |  |   |  |
|--|-----------------------|----------------------|---|-----------------------------|---|--|---|--|
|  |                       | przemysł<br>industry |   | budownictwo<br>construction | handel;<br>naprawa<br>pojazdów samo-<br>chodowych <sup>a</sup><br>trade; repair of<br>motor vehicles <sup>a</sup> | transport<br>i gospodarka<br>magazynowa<br>transportation<br>and storage | obsługa<br>rynku<br>nieruchomości <sup>a</sup><br>real estate<br>activities | opieka<br>zdrowotna<br>i pomoc<br>społeczna<br>human health<br>and social work<br>activities |
|  |                       | razem<br>total       | w tym<br>przetwórstwo<br>przemysłowe<br>of which<br>manufacturing |                             |   |  |   |  |
| w tys. zł in thous. zł   |                       |                      |   |                             |   |  |   |  |
| <b>WOJEWÓDZTWO .....</b><br><i>VOIVODSHIP</i>                      | <b>64727526</b>       | <b>43223304</b>      | <b>28656818</b>   | <b>1547594</b>              | <b>4645898</b>  | <b>1887869</b>   | <b>2994642</b>  | <b>3178468</b>   |
| <b>Podregion krośniński ....</b><br><i>Krośniński subregion</i>    | <b>14567902</b>       | <b>10673525</b>      | <b>3996566</b>  | <b>331773</b>               | <b>699023</b>   | <b>163221</b>  | <b>599292</b>   | <b>715599</b>  |
| <i>Powiaty: Powiats:</i>   |                       |                      |   |                             |   |  |   |  |
| bieszczadzki .....   | 695387                | 75081                | 31638   | 2063                        | 16276   | -  | 15295   | 13361  |
| brzozowski .....   | 471355                | 215839               | 174897  | 15550                       | 36701   | 22309  | 13634   | 134407   |
| jasielski .....  | 2336723               | 1739805              | 939837  | 45424                       | 112375  | 26450  | 238876  | 68508  |
| krośniński .....   | 907597                | 403541               | 299620  | 41830                       | 135048  | 49935  | 3104  | 174714   |
| leski .....  | 700604                | 432115               | 35040   | 3269                        | 18400   | -  | 13614   | 39185  |
| sanocki .....  | 6453003               | 5817526              | 1191007   | 23627                       | 137100  | 31853  | 111469  | 85439  |
| Miasto na prawach powiatu:<br><i>City with powiat status:</i>      |                       |                      |   |                             |   |  |   |  |
| Krosno .....   | 3003233               | 1989618              | 1324527   | 200010                      | 243123  | 32674  | 203300  | 199985   |
| <b>Podregion przemyski .....</b><br><i>Przemyski subregion</i>     | <b>5658412</b>        | <b>3223904</b>       | <b>2085177</b>  | <b>148496</b>               | <b>478431</b>   | <b>175243</b>  | <b>309828</b>   | <b>631974</b>  |
| <i>Powiaty: Powiats:</i>   |                       |                      |   |                             |   |  |   |  |
| jarosławski .....  | 2444231               | 1881990              | 1168710   | 85770                       | 159742  | 46636  | 60412   | 111425   |
| lubaczowski .....  | 525134                | 102008               | 94232   | 2880                        | 53586   | 9504   | 21213   | 155076   |
| przemyski .....  | 233087                | 45413                | 40507   | 9377                        | 21158   | 34754  | 957   | 28985  |
| przeworski .....   | 807589                | 503316               | 456846  | 24303                       | 77629   | 40472  | 37479   | 56807  |
| Miasto na prawach powiatu:<br><i>City with powiat status:</i>      |                       |                      |   |                             |   |  |   |  |
| Przemysł .....   | 1648371               | 691177               | 324882  | 26166                       | 166316  | 43877  | 189767  | 279681   |
| <b>Podregion rzeszowski .....</b><br><i>Rzeszowski subregion</i>   | <b>20376848</b>       | <b>11285957</b>      | <b>8272975</b>  | <b>590305</b>               | <b>2159236</b>  | <b>938529</b>  | <b>1326873</b>  | <b>1113731</b>   |
| <i>Powiaty: Powiats:</i>   |                       |                      |   |                             |   |  |   |  |
| kolbuszowski .....   | 677027                | 373128               | 369807  | 15882                       | 131098  | 11391  | 25358   | 46593  |
| łańcucki .....   | 1398476               | 873412               | 752070  | 22261                       | 163507  | 6940   | 28784   | 65427  |
| ropczycko-sędziszowski   | 1612477               | 1300692              | 1232227   | 24710                       | 123966  | 44567  | 24602   | 30538  |
| rzeszowski .....   | 4296030               | 2660975              | 2593915   | 112344                      | 310196  | 704092   | 42198   | 95607  |
| strzyżowski .....  | 343756                | 133421               | 115627  | 32931                       | 65281   | 20596  | 10029   | 22570  |
| Miasto na prawach powiatu:<br><i>City with powiat status:</i>      |                       |                      |   |                             |   |  |   |  |
| Rzeszów .....  | 12049082              | 5944329              | 3209329   | 382177                      | 1365188   | 150943   | 1195902   | 852996   |
| <b>Podregion tarnobrzesci ....</b><br><i>Tarnobrzeci subregion</i> | <b>24124364</b>       | <b>18039918</b>      | <b>14302100</b>   | <b>477020</b>               | <b>1309208</b>  | <b>610876</b>  | <b>758649</b>   | <b>717164</b>  |
| <i>Powiaty: Powiats:</i>   |                       |                      |   |                             |   |  |   |  |
| dębicki .....  | 5014176               | 3851983              | 3588754   | 168901                      | 359213  | 283364   | 87127   | 80854  |
| leżajski .....   | 2282744               | 1987077              | 1027785   | 12718                       | 51393   | 37418  | 32437   | 65818  |
| mielecki .....   | 7649391               | 5143643              | 4405503   | 42564                       | 425874  | 91170  | 192035  | 150643   |
| niżański .....   | 458337                | 285012               | 239448  | 22087                       | 46091   | 1428   | 13050   | 55886  |
| stalowowlski .....   | 5069017               | 4140679              | 2713820   | 116632                      | 292783  | 40897  | 166691  | 150921   |
| tarnobrzeci .....  | 2356827               | 2088537              | 2035879   | 3986                        | 28383   | 138487   | 18151   | 34612  |
| Miasto na prawach powiatu:<br><i>City with powiat status:</i>      |                       |                      |   |                             |   |  |   |  |
| Tarnobrzeg .....   | 1293872               | 542987               | 290911  | 110132                      | 105471  | 18112  | 249158  | 178430   |

<sup>a</sup> Dane dotyczą podmiotów gospodarczych, w których liczba pracujących przekracza 9 osób.

<sup>a</sup> Data concern economic entities employing more than 9 persons.



## DZIAŁ XV

### RACHUNKI REGIONALNE

#### Uwagi ogólne

1. Rachunki regionalne opracowano zgodnie z zasadami „Europejskiego Systemu Rachunków 2010 (ESA 2010)”, wprowadzonego rozporządzeniem Parlamentu Europejskiego i Rady (UE) nr 549/2013 z dnia 21 V 2013 r. w sprawie europejskiego systemu rachunków narodowych i regionalnych w Unii Europejskiej (Dz. Urz. UE L 174 z 26.06.2013 r.).

2. W systemie rachunków regionalnych dla każdego województwa zestawiane są: rachunek produkcji i rachunek tworzenia dochodów według sektorów instytucjonalnych i rodzajów działalności oraz rachunek podziału pierwotnego dochodów i rachunek podziału wtórnego dochodów w sektorze gospodarstw domowych. Dla podregionów obliczane są: produkt krajowy brutto (PKB) i wartość dodana brutto (WDB) według grup rodzajów działalności.

3. Produkt krajowy brutto przedstawia końcowy rezultat działalności wszystkich podmiotów gospodarki narodowej. Produkt krajowy brutto równa się sumie wartości dodanej brutto wytworzonej przez wszystkie krajowe jednostki instytucjonalne powiększonej o podatki od produktów i pomniejszonej o dotacje do produktów. Produkt krajowy brutto jest liczony w cenach rynkowych.

W obliczeniach dynamiki wolumenu produktu krajowego brutto jako ceny stałe przyjęto ceny bieżące z roku poprzedzającego rok badany.

4. Wartość dodana brutto mierzy wartość nowo wytworzoną w wyniku działalności produkcyjnej krajowych jednostek instytucjonalnych. Wartość dodana brutto stanowi różnicę między produkcją globalną a zużyciem pośrednim, jest wyrażona w cenach bazowych.

5. Grupowanie danych według województw i podregionów w podziale na rodzaje działalności według Polskiej Klasyfikacji Działalności zostało dokonane metodą jednostek lokalnych rodzaju działalności, tj. według siedziby i podstawowego rodzaju działalności jednostki lokalnej przedsiębiorstwa.

6. W rachunkach regionalnych uwzględnia się szacunek szarej gospodarki oraz działalności nielegalnej. Szara gospodarka obejmuje legalną produkcję ukrytą szacowaną dla zarejestrowanych podmiotów gospodarczych sektora prywatnego z liczbą pracujących do 9 osób (niezależnie od

## CHAPTER XV

### REGIONAL ACCOUNTS

#### General notes

1. Regional accounts were compiled according to the principles of the European System of Accounts 2010 (the ESA 2010), introduced by Regulation No 549/2013 of the European Parliament and of the Council (EU) of 21 V 2013 on the European system of national and regional accounts in the European Union (Official Journal of the EU L 174, 26.06.2013).

2. The following accounts are compiled in the regional accounts system for each voivodship: the production account and the generation of income account by institutional sectors and kind of activity as well as the allocation of primary income account and the secondary distribution of income account in the households sector. The following categories are calculated for subregions: gross domestic product (GDP) and gross value added (GVA) by kind-of-activity groups.

3. Gross domestic product presents the final result of the activity of all entities of the national economy. Gross domestic product is equal to the sum of gross value added generated by all domestic institutional units, increased by taxes on products and decreased by subsidies on products. Gross domestic product is calculated at market prices.

Current prices from the year preceding the reference year were adopted as constant prices in the calculations of gross domestic product volume indices.

4. Gross value added measures the newly generated value as a result of the production activity of domestic institutional units. Gross value added is the difference between gross output and intermediate consumption, and is presented at basic prices.

5. Data grouping by voivodships and subregions according to kind of activity of the Polish Classification of Activities was conducted applying the local kind-of-activity unit method, i.e. by the place of residence and main kind of activity of the local unit of the enterprise.

6. The estimation of the hidden economy and illegal activities is included in the regional accounts. Hidden economy covers the legal concealed production estimated for registered economic entities of private sector employing up to 9 persons (irrespective of the legal form), employing from 10 to 49 persons (excluding cooperatives) as well as

formy prawnej), z liczbą pracujących od 10 do 49 osób (bez spółdzielni) oraz osób fizycznych z tytułu wykonywania pracy nierejestrowanej, głównie w działalności usługowej (w tym osób świadczących usługi prostytutki).

W ramach **działalności nielegalnej** ujęto szacunki dotyczące działalności osób czerpiących korzyści z tytułu świadczenia usług prostytutki przez inne osoby, produkcji i handlu narkotykami oraz przemytu papierosów.

7. Dane z rachunków regionalnych za lata 2010–2014 zostały zmienione w stosunku do wcześniej opublikowanych w ślad za rewizją w rocznych rachunkach narodowych, dokonaną stosownie do standardowej procedury dotyczącej nadmiernego deficytu (tzw. notyfikacja fiskalna). Rewizja wynika z wdrożenia wytycznych zawartych w najnowszym Podręczniku Deficytu i Długu Sektora Instytucji Rządowych i Samorządowych (MGDD, edycja 2016). Zmiany związane z wdrożeniem zapisów tego podręcznika mające znaczenie dla Polski dotyczyły między innymi zakresu podmiotowego sektora instytucji rządowych i samorządowych oraz rejestracji abonamentu radiowo-telewizyjnego.

8. Szczegółowy opis zmian wprowadzonych do rachunków narodowych znajduje się w notatce informacyjnej GUS: „Zweryfikowany szacunek produktu krajowego brutto za lata 2010-2015” z dnia 19 X 2016 r., dostępnej na stronie <http://stat.gov.pl/obszary-tematyczne/rachunki-narodowe/roczne-rachunki-narodowe/zweryfikowany-szacunek-produktu-krajowego-brutto-za-lata-2010-2015,9,2.html>.

9. Wyjaśnienia dotyczące rachunków regionalnych (uwagi metodyczne oraz podstawowe pojęcia) zamieszczono w publikacji „Produkt krajowy brutto – Rachunki regionalne w 2014 r.”.

*natural persons engaged in non-registered work, primarily within the service activity (including people providing prostitution services).*

*Within illegal activities there were included estimations concerning activity of people deriving profits from exploiting prostitution, production and trafficking in narcotics as well as smuggling of cigarettes.*

*7. Data from regional accounts for the years 2010–2014 were changed in relation to those published previously as a consequence of revision in the annual national accounts, made due to the standard excessive deficit procedure (the so-called fiscal notification). Revision results from implementing the requirements included in the latest “Manual on Government Deficit and Debt” (MGDD, 2016 edition). Changes connected with introducing the provisions of this manual of importance to Poland, concerned among other things subjective range of the general government sector as well as radio and TV licence fees recording.*

*8. Detailed description of the changes introduced in the national accounts can be found in the CSO news release: „Zweryfikowany szacunek produktu krajowego brutto za lata 2010-2015” of 19 X 2016, available at <http://stat.gov.pl/obszary-tematyczne/rachunki-narodowe/roczne-rachunki-narodowe/zweryfikowany-szacunek-produktu-krajowego-brutto-za-lata-2010-2015,9,2.html>.*

*9. Explanations concerning regional accounts (methodological notes and basic concepts) are placed in the publication “Gross Domestic Product – Regional Accounts in 2014”.*

TABL. 1 (89). PRODUKT KRAJOWY BRUTTO (ceny bieżące)  
GROSS DOMESTIC PRODUCT (current prices)

| WYSZCZEGÓLNIENIE<br>SPECIFICATION |      | Ogółem Total          |  |  | Na 1 mieszkańca Per capita |  |  |
|-----------------------------------|------|-----------------------|--|--|----------------------------|--|--|
|                                   |      | w mln zł<br>in mln zł | Polska =<br>= 100<br>Poland =<br>= 100 | województwo =<br>100<br>voivodship = 100 | w zł<br>in zł              | Polska =<br>= 100<br>Poland =<br>= 100 | województwo =<br>100<br>voivodship = 100 |
| WOJEWÓDZTWO .....<br>VOIVODSHIP   | 2010 | 55567                 | 3,8                                    | 100,0                                    | 26122                      | 69,6                                   | 100,0                                    |
|                                   | 2013 | 65104                 | 3,9                                    | 100,0                                    | 30584                      | 71,1                                   | 100,0                                    |
|                                   | 2014 | 67350                 | 3,9                                    | 100,0                                    | 31642                      | 70,8                                   | 100,0                                    |
| Podregiony: Subregions:           |      |                       |  |  |                            |  |  |
| krośnieński.....                  | 2010 | 11058                 | 0,8                                    | 19,9                                     | 22699                      | 60,5                                   | 86,9                                     |
|                                   | 2013 | 12607                 | 0,8                                    | 19,4                                     | 25931                      | 60,3                                   | 84,8                                     |
|                                   | 2014 | 13128                 | 0,8                                    | 19,5                                     | 27037                      | 60,5                                   | 85,4                                     |
| przemyski .....                   | 2010 | 8248                  | 0,6                                    | 14,8                                     | 20658                      | 55,1                                   | 79,1                                     |
|                                   | 2013 | 9153                  | 0,6                                    | 14,1                                     | 23077                      | 53,6                                   | 75,5                                     |
|                                   | 2014 | 9482                  | 0,6                                    | 14,1                                     | 23959                      | 53,6                                   | 75,7                                     |
| rzyszowski .....                  | 2010 | 19343                 | 1,3                                    | 34,8                                     | 31277                      | 83,4                                   | 119,7                                    |
|                                   | 2013 | 23679                 | 1,4                                    | 36,4                                     | 37840                      | 87,9                                   | 123,7                                    |
|                                   | 2014 | 24514                 | 1,4                                    | 36,4                                     | 39029                      | 87,3                                   | 123,3                                    |
| tarnobrzeski .....                | 2010 | 16918                 | 1,2                                    | 30,4                                     | 27186                      | 72,4                                   | 104,1                                    |
|                                   | 2013 | 19665                 | 1,2                                    | 30,2                                     | 31712                      | 73,7                                   | 103,7                                    |
|                                   | 2014 | 20226                 | 1,2                                    | 30,0                                     | 32671                      | 73,1                                   | 103,3                                    |

TABL. 2 (90). WARTOŚĆ DODANA BRUTTO WEDŁUG RODZAJÓW DZIAŁALNOŚCI (ceny bieżące)  
GROSS VALUE ADDED BY KINDS OF ACTIVITIES (current prices)

| WYSZCZEGÓLNIENIE<br>SPECIFICATION |      | Ogółem<br>Total | Rolnictwo,<br>leśnictwo,<br>łowiectwo<br>i rybactwo<br>Agriculture,<br>forestry<br>and fishing | Przemysł<br>Industry | Budownictwo<br>Construction | Handel; naprawa<br>pojazdów samo-<br>chodowych <sup>a</sup> ;<br>transport<br>i gospodarka<br>magazynowa;<br>zakwaterowanie<br>i gastronomia <sup>b</sup> ;<br>informacja<br>i komunikacja<br>Trade; repair of<br>motor vehicles <sup>a</sup> ;<br>transportation<br>and storage;<br>accommodation<br>and catering <sup>b</sup> ;<br>information and<br>communication | Działalność<br>finansowa<br>i ubezpiecze-<br>niowa;<br>obsługa rynku<br>nieruchomości <sup>b</sup><br>Financial<br>and insurance<br>activities;<br>real<br>estate activities | Pozostałe<br>usługi<br>Other<br>services |
|-----------------------------------|------|-----------------|--|----------------------|-----------------------------|---|--|--|
|                                   |      |                 |  |                      |                             |   |  |  |
| WOJEWÓDZTWO .....<br>VOIVODSHIP   | 2010 | 48875           | 847  | 13014                | 4134                        | 13877   | 4396   | 12607                                    |
|                                   | 2013 | 57795           | 1088   | 16940                | 4394                        | 16200   | 4622   | 14551                                    |
|                                   | 2014 | 59719           | 986  | 17976                | 4717                        | 16090   | 4845   | 15104                                    |
| Podregiony: Subregions:           |      |                 |  |                      |                             |   |  |  |
| krośnieński.....                  | 2010 | 9727            | 200  | 2515                 | 814                         | 2414  | 964  | 2820                                     |
|                                   | 2013 | 11192           | 257  | 3156                 | 808                         | 2785  | 996  | 3190                                     |
|                                   | 2014 | 11641           | 233  | 3428                 | 875                         | 2811  | 1023   | 3272                                     |
| przemyski .....                   | 2010 | 7255            | 222  | 1228                 | 571                         | 2163  | 771  | 2300                                     |
|                                   | 2013 | 8126            | 285  | 1589                 | 545                         | 2310  | 798  | 2598                                     |
|                                   | 2014 | 8408            | 259  | 1731                 | 612                         | 2309  | 814  | 2683                                     |
| rzyszowski .....                  | 2010 | 17013           | 206  | 3835                 | 1579                        | 5499  | 1467   | 4426                                     |
|                                   | 2013 | 21020           | 265  | 5192                 | 1843                        | 6906  | 1592   | 5222                                     |
|                                   | 2014 | 21736           | 240  | 5446                 | 2021                        | 6828  | 1726   | 5475                                     |
| tarnobrzeski .....                | 2010 | 14880           | 219  | 5435                 | 1169                        | 3801  | 1195   | 3061                                     |
|                                   | 2013 | 17457           | 281  | 7004                 | 1198                        | 4199  | 1235   | 3540                                     |
|                                   | 2014 | 17934           | 255  | 7371                 | 1210                        | 4141  | 1282   | 3675                                     |

## DZIAŁ XVI.

### PODMIOTY GOSPODARKI NARODOWEJ

#### Uwagi ogólne

Dane dotyczące podmiotów gospodarki narodowej obejmują podmioty zarejestrowane w Krajowym Rejestrze Urzędowym Podmiotów Gospodarki Narodowej (REGON), tj. osoby prawne, jednostki organizacyjne niemające osobowości prawnej oraz osoby fizyczne prowadzące działalność gospodarczą, z wyłączeniem osób prowadzących gospodarstwa indywidualne w rolnictwie.

Podstawą prawną prowadzenia rejestru REGON jest ustawa z dnia 29 czerwca 1995 r. o statystyce publicznej (Dz. U. z 2012 r., poz. 591, z późn. zm.), która nadała rejestrowi rangę krajowego rejestru urzędowego i określiła zasady jego funkcjonowania od 1 stycznia 1998 r. Szczegółowe zasady prowadzenia i aktualizacji rejestru zostały zawarte w akcie wykonawczym, którym jest rozporządzenie Rady Ministrów z 30 XI 2015 r. (Dz. U. 2015 poz. 2009) w sprawie sposobu i metodologii prowadzenia i aktualizacji krajowego rejestru urzędowego podmiotów gospodarki narodowej, wzorów wniosków, ankiet i zaświadczeń.

## CHAPTER XVI.

### ENTITIES OF THE NATIONAL ECONOMY

#### General notes

*Data concerning entities of the national economy include entities registered in the Country Official Register of the Units of the National Economy (REGON), i.e., legal persons, organizational units without legal personality as well as natural persons conducting economic activity, excluding persons tending private farms in agriculture.*

*The legal basis for keeping the register is the Act of 29 June 1995 on official statistics (Journal of Laws of 2012, item 591 with later amendments), which granted the register the rank of the national official register and laid down rules for its operation from January 1 1998. Detailed rules for running and updating the register are defined by the Regulation of the Council of Ministers of 30 XI 2015 (Journal of Laws 2015 item 2009) on the mode and methodology of running and updating the National Official Business Register, application, questionnaire, certificate specimens and detailed condition.*

TABLE 1 (91). PODMIOTY GOSPODARKI NARODOWEJ<sup>a</sup> W REJESTRZE REGON W 2015 R.  
Stan w dniu 31 XII  
ENTITIES OF THE NATIONAL ECONOMY<sup>a</sup> IN THE REGON REGISTER IN 2015  
As of 31 XII

| WYSZCZEGÓLNIENIE<br>SPECIFICATION   | Ogółem<br>Grand total  | Sektor publiczny<br>Public sector | Sektor prywatny<br>Private sector | Z liczbą ogółem Of grand total number  |   |                |                                      |                               |             |  | osoby fizyczne prowadzące działalność gospodarczą<br>natural persons conducting economic activity |
|---|--|-----------------------------------|-----------------------------------|--|---|----------------|--------------------------------------|-------------------------------|-------------|--|---|
|   |  |                                   |                                   | osoby prawne i jednostki organizacyjne niemające osobowości prawnej<br>legal persons and organizational entities without legal personality |   |                |                                      |                               |             |  |   |
|   |  |                                   |                                   | razem<br>total   | w tym of which                          |                |                                      |                               |             | fundacje, stowarzyszenia i organizacje społeczne<br>foundations, associations and social organizations |   |
|   |  |                                   |                                   |  | spółki handlowe<br>commercial companies |                | spółki cywilne<br>civil partnerships | spółdzielnie<br>co-operatives |             |  |   |
| razem<br>total  | w tym z udziałem kapitału zagranicznego<br>of which with foreign capital participation | razem<br>total                    | razem<br>total                    | razem<br>total   | razem<br>total                          | razem<br>total |                                      |                               |             |  |   |
| <b>WOJEWÓDZTWO</b> .....<br><i>VOIVODSHIP</i>   | <b>165155</b>  | <b>5994</b>                       | <b>158141</b>                     | <b>42606</b>   | <b>11846</b>                            | <b>1687</b>    | <b>10798</b>                         | <b>800</b>                    | <b>7306</b> | <b>122549</b>  |   |
| <b>PODREGION KROŚNIENSKI</b> .....<br><i>KROŚNIEŃSKI SUBREGION</i>                    | <b>37071</b>   | <b>1423</b>                       | <b>35528</b>                      | <b>8493</b>  | <b>1784</b>                             | <b>176</b>     | <b>1903</b>                          | <b>135</b>                    | <b>1808</b> | <b>28578</b>   |   |
| <b>POWIAT BIESZCZADZKI</b> .....<br>Gmina miejsko-wiejska<br><i>Urban-rural gmina</i> | 2149   | 98                                | 2048                              | 435  | 71                                      | 8              | 43                                   | 10                            | 132         | 1714   |   |
| Ustrzyki Dolne .....<br>miasto <i>urban area</i> .....                                | 1625   | 74                                | 1548                              | 339  | 57                                      | 8              | 40                                   | 9                             | 94          | 1286   |   |
| mieś <i>rural area</i> .....  | 1024   | 60                                | 961                               | 247  | 39                                      | 3              | 31                                   | 8                             | 55          | 777  |   |
| wieś <i>rural area</i> .....  | 601  | 14                                | 587                               | 92   | 18                                      | 5              | 9                                    | 1                             | 39          | 509  |   |
| Gminy wiejskie<br><i>Rural gminas</i>   |  |                                   |                                   |  |   |                |                                      |                               |             |  |   |
| Czarna .....  | 194  | 10                                | 184                               | 47   | 9                                       | -              | 2                                    | -                             | 17          | 147  |   |
| Lutowiska .....   | 330  | 14                                | 316                               | 49   | 5                                       | -              | 1                                    | 1                             | 21          | 281  |   |
| <b>POWIAT BRZOZOWSKI</b> .....<br>Gmina miejsko-wiejska<br><i>Urban-rural gmina</i>   | 3779   | 194                               | 3574                              | 742  | 118                                     | 13             | 130                                  | 20                            | 177         | 3037   |   |
| Brzozów .....<br>miasto <i>urban area</i> .....                                       | 1691   | 85                                | 1597                              | 399  | 88                                      | 9              | 91                                   | 8                             | 77          | 1292   |   |
| mieś <i>rural area</i> .....  | 782  | 54                                | 722                               | 254  | 61                                      | 8              | 62                                   | 5                             | 39          | 528  |   |
| wieś <i>rural area</i> .....  | 909  | 31                                | 875                               | 145  | 27                                      | 1              | 29                                   | 3                             | 38          | 764  |   |
| Gminy wiejskie<br><i>Rural gminas</i>   |  |                                   |                                   |  |   |                |                                      |                               |             |  |   |
| Domaradz .....  | 279  | 16                                | 263                               | 42   | 4                                       | -              | 1                                    | 1                             | 12          | 237  |   |
| Dydnia .....  | 405  | 25                                | 380                               | 72   | 3                                       | -              | 3                                    | 2                             | 31          | 333  |   |
| Haczów .....<br>Jasienica Rosielna .....  | 581  | 25                                | 555                               | 88   | 6                                       | 1              | 16                                   | 2                             | 21          | 493  |   |
| Nozdrzec .....  | 402  | 19                                | 382                               | 66   | 12                                      | 3              | 9                                    | 4                             | 14          | 336  |   |
| POWIAT JASIELSKI .....<br>Gmina miejska<br><i>Urban gmina</i>                         | 421  | 24                                | 397                               | 75   | 5                                       | -              | 10                                   | 3                             | 22          | 346  |   |
| Jasło .....<br>Gmina miejsko-wiejska<br><i>Urban-rural gmina</i>                      | 7983   | 309                               | 7655                              | 1780   | 357                                     | 31             | 399                                  | 26                            | 386         | 6203   |   |
| Kolaczyce .....<br>miasto <i>urban area</i> .....                                     | 3726   | 131                               | 3582                              | 1020   | 282                                     | 26             | 288                                  | 15                            | 146         | 2706   |   |
| mieś <i>rural area</i> .....  | 470  | 18                                | 452                               | 83   | 8                                       | -              | 11                                   | 2                             | 24          | 387  |   |
| wieś <i>rural area</i> .....  | 102  | 13                                | 89                                | 29   | 2                                       | -              | 4                                    | 1                             | 8           | 73   |   |
| Gminy wiejskie<br><i>Rural gminas</i>   | 368  | 5                                 | 363                               | 54   | 6                                       | -              | 7                                    | 1                             | 16          | 314  |   |
| Brzyska .....   | 308  | 15                                | 293                               | 58   | 4                                       | -              | 9                                    | 1                             | 21          | 250  |   |
| Dębowiec .....  | 439  | 20                                | 418                               | 78   | 5                                       | -              | 7                                    | 1                             | 31          | 361  |   |
| Jasło .....   | 993  | 23                                | 969                               | 126  | 19                                      | -              | 18                                   | -                             | 40          | 867  |   |
| Krempna .....   | 112  | 14                                | 97                                | 41   | 2                                       | -              | 5                                    | -                             | 14          | 71   |   |

<sup>a</sup> Bez osób prowadzących gospodarstwa indywidualne w rolnictwie; w podziale według sektorów własności – bez podmiotów, dla których informacja o formie własności nie występuje w rejestrze REGON.

<sup>a</sup> Excluding persons tending private farms in agriculture; by ownership sectors – excluding entities for which the information on the form of ownership does not exist in the REGON register.

TABL. 1 (91). PODMIOTY GOSPODARKI NARODOWEJ <sup>a</sup> W REJESTRZE REGON W 2015 R. (cd.)  
Stan w dniu 31 XII

ENTITIES OF THE NATIONAL ECONOMY <sup>a</sup> IN THE REGON REGISTER IN 2015 (cont.)  
As of 31 XII

| WYSZCZEGÓLNIENIE<br>SPECIFICATION             | Ogółem<br>Grand total  | Sektor publiczny<br>Public sector | Sektor prywatny<br>Private sector | Z liczby ogółem Of grand total number  |   |    |                                      |                               |  | osoby fizyczne prowadzące działalność gospodarczą<br>natural persons conducting economic activity |
|---|--|-----------------------------------|-----------------------------------|--|---|----|--------------------------------------|-------------------------------|--|---|
|   |  |                                   |                                   | osoby prawne i jednostki organizacyjne niemające osobowości prawnej<br>legal persons and organizational entities without legal personality |   |    |                                      |                               |  |   |
|   |  |                                   |                                   | razem total  | w tym of which                          |    |                                      |                               |  |   |
|   |  |                                   |                                   |  | spółki handlowe<br>commercial companies |    | spółki cywilne<br>civil partnerships | spółdzielnie<br>co-operatives | fundacje, stowarzyszenia i organizacje społeczne<br>foundations, associations and social organizations |   |
| razem total                                   | w tym z udziałem kapitału zagranicznego<br>of which with foreign capital participation | razem total                       | razem total                       | razem total  | razem total                             |    |                                      |                               |  |   |
| POWIAT JASIELSKI<br>(dok.) (cont.)            |  |                                   |                                   |  |   |    |                                      |                               |  |   |
| Gminy wiejskie (dok.)<br>Rural gminas (cont.) |  |                                   |                                   |  |   |    |                                      |                               |  |   |
| Nowy Zmigród .....                            | 497  | 28                                | 467                               | 101  | 7                                       | -  | 13                                   | -                             | 34   | 396   |
| Osiek Jasielski .....                         | 268  | 22                                | 246                               | 55   | 4                                       | 1  | 5                                    | 2                             | 12   | 213   |
| Skolyszyn .....                               | 665  | 25                                | 639                               | 103  | 13                                      | 2  | 29                                   | 4                             | 23   | 562   |
| Tarnowiec .....                               | 505  | 13                                | 492                               | 115  | 13                                      | 2  | 14                                   | 1                             | 41   | 390   |
| POWIAT KROŚNIENSKI .....                      | 7616   | 273                               | 7323                              | 1509   | 256                                     | 17 | 343                                  | 17                            | 370  | 6107  |
| Gminy miejsko-wiejskie<br>Urban-rural gminas  |  |                                   |                                   |  |   |    |                                      |                               |  |   |
| Dukla .....                                   | 812  | 38                                | 773                               | 215  | 27                                      | 1  | 39                                   | 1                             | 63   | 597   |
| miasto urban area .....                       | 230  | 22                                | 208                               | 90   | 14                                      | 1  | 22                                   | 1                             | 17   | 140   |
| wieś rural area .....                         | 582  | 16                                | 565                               | 125  | 13                                      | -  | 17                                   | -                             | 46   | 457   |
| Iwonicz-Zdrój .....                           | 821  | 44                                | 775                               | 175  | 34                                      | 2  | 36                                   | 1                             | 34   | 646   |
| miasto urban area .....                       | 251  | 25                                | 226                               | 82   | 16                                      | 1  | 10                                   | -                             | 14   | 169   |
| wieś rural area .....                         | 570  | 19                                | 549                               | 93   | 18                                      | 1  | 26                                   | 1                             | 20   | 477   |
| Jedlicze .....                                | 968  | 38                                | 925                               | 222  | 41                                      | 3  | 58                                   | 2                             | 44   | 746   |
| miasto urban area .....                       | 450  | 20                                | 425                               | 128  | 27                                      | 2  | 35                                   | 1                             | 18   | 322   |
| wieś rural area .....                         | 518  | 18                                | 500                               | 94   | 14                                      | 1  | 23                                   | 1                             | 26   | 424   |
| Rymanów .....                                 | 1234   | 42                                | 1188                              | 242  | 35                                      | 2  | 66                                   | 7                             | 55   | 992   |
| miasto urban area .....                       | 402  | 14                                | 387                               | 83   | 15                                      | 1  | 26                                   | 3                             | 14   | 319   |
| wieś rural area .....                         | 832  | 28                                | 801                               | 159  | 20                                      | 1  | 40                                   | 4                             | 41   | 673   |
| Gminy wiejskie<br>Rural gminas                |  |                                   |                                   |  |   |    |                                      |                               |  |   |
| Chorkówka .....                               | 761  | 29                                | 728                               | 157  | 17                                      | 1  | 37                                   | 2                             | 56   | 604   |
| Jaślika .....                                 | 111  | 7                                 | 104                               | 30   | 2                                       | -  | 2                                    | -                             | 8  | 81  |
| Korczyna .....                                | 824  | 23                                | 799                               | 131  | 26                                      | 2  | 35                                   | 2                             | 27   | 693   |
| Krościenko Wyżne .....                        | 504  | 9                                 | 495                               | 53   | 13                                      | -  | 12                                   | -                             | 11   | 451   |
| Miejsce Piastowe .....                        | 971  | 26                                | 943                               | 188  | 45                                      | 6  | 36                                   | 1                             | 46   | 783   |
| Wojaszówka .....                              | 610  | 17                                | 593                               | 96   | 16                                      | -  | 22                                   | 1                             | 26   | 514   |
| POWIAT LESKI .....                            | 2933   | 122                               | 2802                              | 564  | 73                                      | 8  | 89                                   | 10                            | 144  | 2369  |
| Gmina miejsko-wiejska<br>Urban-rural gmina    |  |                                   |                                   |  |   |    |                                      |                               |  |   |
| Lesko .....                                   | 1181   | 63                                | 1113                              | 261  | 40                                      | 5  | 36                                   | 7                             | 58   | 920   |
| miasto urban area .....                       | 733  | 55                                | 677                               | 203  | 27                                      | 4  | 29                                   | 7                             | 38   | 530   |
| wieś rural area .....                         | 448  | 8                                 | 436                               | 58   | 13                                      | 1  | 7                                    | -                             | 20   | 390   |
| Gminy wiejskie<br>Rural gminas                |  |                                   |                                   |  |   |    |                                      |                               |  |   |
| Baligród .....                                | 337  | 11                                | 326                               | 56   | 5                                       | -  | 7                                    | 1                             | 14   | 281   |
| Cisna .....                                   | 295  | 13                                | 280                               | 60   | 4                                       | 1  | 12                                   | -                             | 21   | 235   |
| Olszanica .....                               | 409  | 13                                | 395                               | 83   | 12                                      | 2  | 13                                   | 1                             | 25   | 326   |
| Solina .....                                  | 711  | 22                                | 688                               | 104  | 12                                      | -  | 21                                   | 1                             | 26   | 607   |
| POWIAT SANOCKI .....                          | 6972   | 269                               | 6683                              | 1793   | 377                                     | 43 | 417                                  | 32                            | 360  | 5179  |
| Gmina miejska<br>Urban gmina                  |  |                                   |                                   |  |   |    |                                      |                               |  |   |
| Sanok .....                                   | 3711   | 143                               | 3551                              | 1084   | 288                                     | 31 | 310                                  | 13                            | 156  | 2627  |

<sup>a</sup> Bez osób prowadzących gospodarstwa indywidualne w rolnictwie; w podziale według sektorów własności – bez podmiotów, dla których informacja o formie własności nie występuje w rejestrze REGON.

<sup>a</sup> Excluding persons tending private farms in agriculture; by ownership sectors – excluding entities for which the information on the form of ownership does not exist in the REGON register.

TABL. 1 (91). PODMIOTY GOSPODARKI NARODOWEJ <sup>a</sup> W REJESTRZE REGON W 2015 R. (cd.)  
Stan w dniu 31 XII

ENTITIES OF THE NATIONAL ECONOMY <sup>a</sup> IN THE REGON REGISTER IN 2015 (cont.)  
As of 31 XII

| WYSZCZEGÓLNIENIE<br>SPECIFICATION                      | Ogółem<br>Grand total  | Sektor publiczny<br>Public sector | Sektor prywatny<br>Private sector | Z liczby ogółem Of grand total number  |   |            |                                      |                               |  | osoby fizyczne prowadzące działalność gospodarczą<br>natural persons conducting economic activity |
|--|--|-----------------------------------|-----------------------------------|--|---|------------|--------------------------------------|-------------------------------|--|---|
|  |  |                                   |                                   | osoby prawne i jednostki organizacyjne niemające osobowości prawnej<br>legal persons and organizational entities without legal personality |   |            |                                      |                               |  |   |
|  |  |                                   |                                   | razem<br>total   | w tym of which                          |            |                                      |                               |  |   |
|  |  |                                   |                                   |  | spółki handlowe<br>commercial companies |            | spółki cywilne<br>civil partnerships | spółdzielnie<br>co-operatives | fundacje, stowarzyszenia i organizacje społeczne<br>foundations, associations and social organizations |   |
| razem<br>total   | w tym z udziałem kapitału zagranicznego<br>of which with foreign capital participation |                                   |                                   |  |   |            |                                      |                               |  |   |
| POWIAT SANOCKI (dok.)<br>(cont.)                       |  |                                   |                                   |  |   |            |                                      |                               |  |   |
| Gmina miejsko-wiejska<br>Urban-rural gmina             |  |                                   |                                   |  |   |            |                                      |                               |  |   |
| Zagórz .....   | 773  | 20                                | 751                               | 176  | 29                                      | 4          | 31                                   | 3                             | 44   | 597   |
| miasto urban area .....                                | 405  | 14                                | 391                               | 107  | 22                                      | 3          | 22                                   | 2                             | 18   | 298   |
| wieś rural area .....                                  | 368  | 6                                 | 360                               | 69   | 7                                       | 1          | 9                                    | 1                             | 26   | 299   |
| Gminy wiejskie<br>Rural gminas                         |  |                                   |                                   |  |   |            |                                      |                               |  |   |
| Besko .....  | 249  | 10                                | 239                               | 44   | 10                                      | 1          | 5                                    | 1                             | 11   | 205   |
| Bukowsko .....   | 429  | 18                                | 411                               | 80   | 4                                       | -          | 6                                    | 3                             | 30   | 349   |
| Komańcza .....   | 328  | 17                                | 311                               | 86   | 4                                       | 1          | 12                                   | 4                             | 18   | 242   |
| Sanok .....  | 928  | 29                                | 898                               | 186  | 29                                      | 5          | 33                                   | 3                             | 58   | 742   |
| Tyrawa Wołoska .....                                   | 90   | 9                                 | 81                                | 25   | 3                                       | 1          | 2                                    | -                             | 8  | 65  |
| Zarszyn .....  | 464  | 23                                | 441                               | 112  | 10                                      | -          | 18                                   | 5                             | 35   | 352   |
| Miasto na prawach powiatu:<br>City with powiat status: |  |                                   |                                   |  |   |            |                                      |                               |  |   |
| Krosno .....   | 5639   | 158                               | 5443                              | 1670   | 532                                     | 56         | 482                                  | 20                            | 239  | 3969  |
| <b>PODREGION PRZEMYSKI .....</b>                       | <b>26818</b>   | <b>1319</b>                       | <b>25300</b>                      | <b>7542</b>  | <b>1724</b>                             | <b>442</b> | <b>1512</b>                          | <b>211</b>                    | <b>1445</b>  | <b>19276</b>  |
| PRZEMYSKI SUBREGION                                    |  |                                   |                                   |  |   |            |                                      |                               |  |   |
| POWIAT JAROSŁAWSKI .....                               | 8612   | 355                               | 8209                              | 2312   | 479                                     | 87         | 642                                  | 70                            | 405  | 6300  |
| Gminy miejskie<br>Urban gminas                         |  |                                   |                                   |  |   |            |                                      |                               |  |   |
| Jarosław .....   | 4331   | 169                               | 4133                              | 1310   | 289                                     | 50         | 460                                  | 30                            | 141  | 3021  |
| Radymno .....  | 378  | 16                                | 358                               | 118  | 26                                      | 3          | 34                                   | 5                             | 14   | 260   |
| Gmina miejsko-wiejska<br>Urban-rural gmina             |  |                                   |                                   |  |   |            |                                      |                               |  |   |
| Pruchnik .....   | 313  | 19                                | 293                               | 73   | 8                                       | -          | 11                                   | 1                             | 25   | 240   |
| miasto urban area .....                                | 165  | 11                                | 153                               | 40   | 5                                       | -          | 8                                    | 1                             | 9  | 125   |
| wieś rural area .....                                  | 148  | 8                                 | 140                               | 33   | 3                                       | -          | 3                                    | -                             | 16   | 115   |
| Gminy wiejskie<br>Rural gminas                         |  |                                   |                                   |  |   |            |                                      |                               |  |   |
| Chłopice .....   | 197  | 15                                | 182                               | 48   | 4                                       | 1          | 4                                    | 3                             | 16   | 149   |
| Jarosław .....   | 778  | 14                                | 761                               | 140  | 34                                      | 8          | 35                                   | 6                             | 35   | 638   |
| Laszki .....   | 301  | 16                                | 282                               | 100  | 17                                      | 4          | 11                                   | 11                            | 35   | 201   |
| Pawłosiów .....  | 581  | 20                                | 559                               | 110  | 22                                      | 4          | 29                                   | 1                             | 27   | 471   |
| Radymno .....  | 548  | 33                                | 510                               | 136  | 33                                      | 15         | 10                                   | 6                             | 38   | 412   |
| Rokietnica .....                                       | 177  | 12                                | 165                               | 46   | 2                                       | -          | 7                                    | 1                             | 11   | 131   |
| Różwienica .....                                       | 313  | 21                                | 292                               | 74   | 11                                      | -          | 4                                    | 2                             | 29   | 239   |
| Wiązownica .....                                       | 695  | 20                                | 674                               | 157  | 33                                      | 2          | 37                                   | 4                             | 34   | 538   |
| POWIAT LUBACZOWSKI .....                               | 3212   | 192                               | 3010                              | 759  | 107                                     | 12         | 108                                  | 34                            | 196  | 2453  |
| Gmina miejska<br>Urban gmina                           |  |                                   |                                   |  |   |            |                                      |                               |  |   |
| Lubaczów .....   | 1031   | 63                                | 964                               | 284  | 45                                      | 4          | 50                                   | 15                            | 59   | 747   |

<sup>a</sup> Bez osób prowadzących gospodarstwa indywidualne w rolnictwie; w podziale według sektorów własności – bez podmiotów, dla których informacja o formie własności nie występuje w rejestrze REGON.

<sup>a</sup> Excluding persons tending private farms in agriculture; by ownership sectors – excluding entities for which the information on the form of ownership does not exist in the REGON register.

TABL. 1 (91). PODMIOTY GOSPODARKI NARODOWEJ <sup>a</sup> W REJESTRZE REGON W 2015 R. (cd.)  
Stan w dniu 31 XII

ENTITIES OF THE NATIONAL ECONOMY <sup>a</sup> IN THE REGON REGISTER IN 2015 (cont.)  
As of 31 XII

| WYSZCZEGÓLNIENIE<br>SPECIFICATION            | Ogółem<br>Grand total  | Sektor publiczny<br>Public sector | Sektor prywatny<br>Private sector | Z liczby ogółem Of grand total number  |   |    |                                      |                               |  | osoby fizyczne prowadzące działalność gospodarczą<br>natural persons conducting economic activity |
|--|--|-----------------------------------|-----------------------------------|--|---|----|--------------------------------------|-------------------------------|--|---|
|  |  |                                   |                                   | osoby prawne i jednostki organizacyjne niemające osobowości prawnej<br>legal persons and organizational entities without legal personality |   |    |                                      |                               |  |   |
|  |  |                                   |                                   | razem<br>total   | w tym of which                          |    |                                      |                               |  |   |
|  |  |                                   |                                   |  | spółki handlowe<br>commercial companies |    | spółki cywilne<br>civil partnerships | spółdzielnie<br>co-operatives | fundacje, stowarzyszenia i organizacje społeczne<br>foundations, associations and social organizations |   |
| razem<br>total                               | w tym z udziałem kapitału zagranicznego<br>of which with foreign capital participation |                                   |                                   |  |   |    |                                      |                               |  |   |
| POWIAT LUBACZOWSKI<br>(dok.) (cont.)         |  |                                   |                                   |  |   |    |                                      |                               |  |   |
| Gminy miejsko-wiejskie<br>Urban-rural gminas |  |                                   |                                   |  |   |    |                                      |                               |  |   |
| Cieszanów .....                              | 330  | 16                                | 312                               | 87   | 11                                      | 1  | 9                                    | 3                             | 243  |   |
| miasto urban area .....                      | 136  | 10                                | 124                               | 48   | 10                                      | 1  | 4                                    | 2                             | 88   |   |
| wieś rural area .....                        | 194  | 6                                 | 188                               | 39   | 1                                       | -  | 5                                    | 1                             | 155  |   |
| Narol .....                                  | 436  | 22                                | 412                               | 80   | 12                                      | 2  | 5                                    | 5                             | 356  |   |
| miasto urban area .....                      | 172  | 10                                | 160                               | 34   | 9                                       | 1  | 1                                    | 4                             | 138  |   |
| wieś rural area .....                        | 264  | 12                                | 252                               | 46   | 3                                       | 1  | 4                                    | 1                             | 218  |   |
| Oleszyce .....                               | 446  | 29                                | 416                               | 103  | 15                                      | 2  | 22                                   | 3                             | 343  |   |
| miasto urban area .....                      | 268  | 23                                | 244                               | 70   | 9                                       | -  | 19                                   | 3                             | 198  |   |
| wieś rural area .....                        | 178  | 6                                 | 172                               | 33   | 6                                       | 2  | 3                                    | -                             | 145  |   |
| Gminy wiejskie<br>Rural gminas               |  |                                   |                                   |  |   |    |                                      |                               |  |   |
| Horyniec-Zdroj .....                         | 230  | 14                                | 216                               | 52   | 9                                       | 1  | 4                                    | 3                             | 178  |   |
| Lubaczów .....                               | 403  | 17                                | 385                               | 73   | 6                                       | 2  | 11                                   | 3                             | 330  |   |
| Stary Dzików .....                           | 179  | 16                                | 163                               | 38   | 5                                       | -  | 2                                    | 2                             | 141  |   |
| Wielkie Oczy .....                           | 157  | 15                                | 142                               | 42   | 4                                       | -  | 5                                    | -                             | 115  |   |
| POWIAT PRZEMYSKI .....                       | 4124   | 175                               | 3928                              | 964  | 164                                     | 40 | 129                                  | 32                            | 3160   |   |
| Gminy wiejskie<br>Rural gminas               |  |                                   |                                   |  |   |    |                                      |                               |  |   |
| Bircza .....                                 | 388  | 17                                | 369                               | 91   | 13                                      | 3  | 6                                    | 2                             | 297  |   |
| Dubiecko .....                               | 439  | 25                                | 412                               | 106  | 10                                      | 1  | 19                                   | 3                             | 333  |   |
| Fredropol .....                              | 241  | 17                                | 223                               | 70   | 4                                       | 1  | 3                                    | -                             | 171  |   |
| Krasiczyn .....                              | 371  | 9                                 | 362                               | 70   | 14                                      | 4  | 14                                   | 2                             | 301  |   |
| Krzywca .....                                | 269  | 11                                | 258                               | 44   | 2                                       | -  | 3                                    | 1                             | 225  |   |
| Medyka .....                                 | 331  | 14                                | 307                               | 105  | 36                                      | 9  | 16                                   | 3                             | 226  |   |
| Orly .....                                   | 482  | 19                                | 461                               | 115  | 23                                      | 5  | 14                                   | 8                             | 367  |   |
| Przemysł .....                               | 783  | 25                                | 755                               | 157  | 34                                      | 15 | 26                                   | 5                             | 626  |   |
| Stubno .....                                 | 201  | 12                                | 189                               | 57   | 9                                       | 1  | 4                                    | 1                             | 144  |   |
| Żurawica .....                               | 619  | 26                                | 592                               | 149  | 19                                      | 1  | 24                                   | 7                             | 470  |   |
| POWIAT PRZEWORSKI .....                      | 4608   | 232                               | 4358                              | 1084   | 190                                     | 36 | 206                                  | 36                            | 3524   |   |
| Gmina miejska<br>Urban gmina                 |  |                                   |                                   |  |   |    |                                      |                               |  |   |
| Przeworsk .....                              | 1506   | 59                                | 1441                              | 404  | 95                                      | 21 | 107                                  | 12                            | 1102   |   |
| Gminy miejsko-wiejskie<br>Urban-rural gminas |  |                                   |                                   |  |   |    |                                      |                               |  |   |
| Kańczuga .....                               | 613  | 37                                | 576                               | 142  | 28                                      | 6  | 28                                   | 4                             | 471  |   |
| miasto urban area .....                      | 264  | 18                                | 246                               | 73   | 20                                      | 3  | 15                                   | 4                             | 191  |   |
| wieś rural area .....                        | 349  | 19                                | 330                               | 69   | 8                                       | 3  | 13                                   | -                             | 280  |   |
| Sieniawa .....                               | 377  | 20                                | 357                               | 102  | 23                                      | 1  | 13                                   | 3                             | 275  |   |
| miasto urban area .....                      | 198  | 16                                | 182                               | 60   | 9                                       | 1  | 9                                    | 3                             | 138  |   |
| wieś rural area .....                        | 179  | 4                                 | 175                               | 42   | 14                                      | -  | 4                                    | -                             | 137  |   |

<sup>a</sup> Bez osób prowadzących gospodarstwa indywidualne w rolnictwie; w podziale według sektorów własności – bez podmiotów, dla których informacja o formie własności nie występuje w rejestrze REGON.

<sup>a</sup> Excluding persons tending private farms in agriculture; by ownership sectors – excluding entities for which the information on the form of ownership does not exist in the REGON register.



TABL. 1 (91). PODMIOTY GOSPODARKI NARODOWEJ <sup>a</sup> W REJESTRZE REGON W 2015 R. (cd.)  
Stan w dniu 31 XII

ENTITIES OF THE NATIONAL ECONOMY <sup>a</sup> IN THE REGON REGISTER IN 2015 (cont.)  
As of 31 XII

| WYSZCZEGÓLNIENIE<br>SPECIFICATION                      | Ogółem<br>Grand total  | Sektor publiczny<br>Public sector | Sektor prywatny<br>Private sector | Z liczby ogółem Of grand total number  |   |            |                                      |                               |  | osoby fizyczne prowadzące działalność gospodarczą<br>natural persons conducting economic activity |
|--|--|-----------------------------------|-----------------------------------|--|---|------------|--------------------------------------|-------------------------------|--|---|
|  |  |                                   |                                   | osoby prawne i jednostki organizacyjne niemające osobowości prawnej<br>legal persons and organizational entities without legal personality |   |            |                                      |                               |  |   |
|  |  |                                   |                                   | razem<br>total   | w tym of which                          |            |                                      |                               |  |   |
|  |  |                                   |                                   |  | spółki handlowe<br>commercial companies |            | spółki cywilne<br>civil partnerships | spółdzielnie<br>co-operatives | fundacje, stowarzyszenia i organizacje społeczne<br>foundations, associations and social organizations |   |
| razem<br>total   | w tym z udziałem kapitału zagranicznego<br>of which with foreign capital participation |                                   |                                   |  |   |            |                                      |                               |  |   |
| <b>POWIAT PRZEWORSKI</b><br>(dok.) (cont.)             |  |                                   |                                   |  |   |            |                                      |                               |  |   |
| Gminy wiejskie<br>Rural gminas                         |  |                                   |                                   |  |   |            |                                      |                               |  |   |
| Adamówka .....   | 210  | 8                                 | 199                               | 44   | 12                                      | 3          | 6                                    | 1                             | 8  | 166   |
| Gać .....  | 197  | 19                                | 177                               | 59   | 4                                       | 1          | 2                                    | 4                             | 16   | 138   |
| Jawornik Polski .....                                  | 247  | 16                                | 230                               | 62   | 2                                       | -          | 8                                    | 3                             | 21   | 185   |
| Przeworsk .....  | 701  | 29                                | 671                               | 106  | 6                                       | -          | 25                                   | 3                             | 23   | 595   |
| Tryńcza .....  | 408  | 20                                | 382                               | 83   | 17                                      | 3          | 9                                    | 2                             | 21   | 325   |
| Zarzecze .....   | 349  | 24                                | 325                               | 82   | 3                                       | 1          | 8                                    | 4                             | 24   | 267   |
| Miasto na prawach powiatu:<br>City with powiat status: |  |                                   |                                   |  |   |            |                                      |                               |  |   |
| Przemysł .....   | 6262   | 365                               | 5795                              | 2423   | 784                                     | 267        | 427                                  | 39                            | 333  | 3839  |
| <b>PODREGION RZESZOWSKI</b> .....                      | <b>55715</b>   | <b>1647</b>                       | <b>53509</b>                      | <b>15559</b>   | <b>5672</b>                             | <b>705</b> | <b>4152</b>                          | <b>252</b>                    | <b>2119</b>  | <b>40156</b>  |
| <i>RZESZOWSKI SUBREGION</i>                            |  |                                   |                                   |  |   |            |                                      |                               |  |   |
| <b>POWIAT KOLBUSZOWSKI</b> .....                       | <b>3622</b>  | <b>152</b>                        | <b>3462</b>                       | <b>772</b>   | <b>152</b>                              | <b>9</b>   | <b>154</b>                           | <b>24</b>                     | <b>178</b>   | <b>2850</b>   |
| Gmina miejsko-wiejska<br>Urban-rural gmina             |  |                                   |                                   |  |   |            |                                      |                               |  |   |
| Kolbuszowa .....                                       | 1912   | 67                                | 1842                              | 439  | 113                                     | 8          | 108                                  | 15                            | 74   | 1473  |
| miasto urban area .....                                | 1027   | 43                                | 982                               | 314  | 84                                      | 5          | 85                                   | 13                            | 43   | 713   |
| wieś rural area .....                                  | 885  | 24                                | 860                               | 125  | 29                                      | 3          | 23                                   | 2                             | 31   | 760   |
| Gminy wiejskie<br>Rural gminas                         |  |                                   |                                   |  |   |            |                                      |                               |  |   |
| Cmolas .....   | 359  | 17                                | 342                               | 70   | 10                                      | -          | 7                                    | 1                             | 21   | 289   |
| Dzikowiec .....  | 230  | 18                                | 212                               | 57   | 1                                       | -          | 6                                    | 2                             | 19   | 173   |
| Majdan Królewski .....                                 | 472  | 15                                | 455                               | 80   | 13                                      | -          | 18                                   | 1                             | 24   | 392   |
| Niwiska .....  | 311  | 13                                | 298                               | 60   | 4                                       | 1          | 9                                    | 3                             | 23   | 251   |
| Raniżów .....  | 338  | 22                                | 313                               | 66   | 11                                      | -          | 6                                    | 2                             | 17   | 272   |
| <b>POWIAT ŁAŃCUCKI</b> .....                           | <b>5894</b>  | <b>219</b>                        | <b>5638</b>                       | <b>1203</b>  | <b>326</b>                              | <b>40</b>  | <b>262</b>                           | <b>35</b>                     | <b>211</b>   | <b>4691</b>   |
| Gmina miejska<br>Urban gmina                           |  |                                   |                                   |  |   |            |                                      |                               |  |   |
| Łañcut .....   | 2078   | 81                                | 1982                              | 545  | 151                                     | 23         | 145                                  | 13                            | 72   | 1533  |
| Gminy wiejskie<br>Rural gminas                         |  |                                   |                                   |  |   |            |                                      |                               |  |   |
| Białobrzegi .....                                      | 500  | 17                                | 482                               | 97   | 24                                      | 5          | 23                                   | 3                             | 22   | 403   |
| Czarna .....   | 853  | 35                                | 812                               | 144  | 31                                      | 1          | 33                                   | 5                             | 27   | 709   |
| Łañcut .....   | 1372   | 36                                | 1329                              | 204  | 63                                      | 6          | 32                                   | 6                             | 46   | 1168  |
| Markowa .....  | 330  | 17                                | 309                               | 72   | 24                                      | 1          | 5                                    | 4                             | 14   | 258   |
| Rakszawa .....   | 407  | 18                                | 386                               | 79   | 21                                      | 1          | 15                                   | -                             | 16   | 328   |
| Żołynia .....  | 354  | 15                                | 338                               | 62   | 12                                      | 3          | 9                                    | 4                             | 14   | 292   |

<sup>a</sup> Bez osób prowadzących gospodarstwa indywidualne w rolnictwie; w podziale według sektorów własności – bez podmiotów, dla których informacja o formie własności nie występuje w rejestrze REGON.

<sup>a</sup> Excluding persons tending private farms in agriculture; by ownership sectors – excluding entities for which the information on the form of ownership does not exist in the REGON register.

TABL. 1 (91). PODMIOTY GOSPODARKI NARODOWEJ<sup>a</sup> W REJESTRZE REGON W 2015 R. (cd.)  
Stan w dniu 31 XII

ENTITIES OF THE NATIONAL ECONOMY<sup>a</sup> IN THE REGON REGISTER IN 2015 (cont.)  
As of 31 XII

| WYSZCZEGÓLNIENIE<br>SPECIFICATION            | Ogółem<br>Grand total  | Sektor publiczny<br>Public sector | Sektor prywatny<br>Private sector | Z liczby ogółem Of grand total number  |   |             |                                      |                               |     |  | osoby fizyczne prowadzące działalność gospodarczą<br>natural persons conducting economic activity |
|--|--|-----------------------------------|-----------------------------------|--|---|-------------|--------------------------------------|-------------------------------|-----|--|---|
|  |  |                                   |                                   | osoby prawne i jednostki organizacyjne niemające osobowości prawnej<br>legal persons and organizational entities without legal personality |   |             |                                      |                               |     |  |   |
|  |  |                                   |                                   | razem total  | w tym of which                          |             |                                      |                               |     | fundacje, stowarzyszenia i organizacje społeczne<br>foundations, associations and social organizations |   |
|  |  |                                   |                                   |  | spółki handlowe<br>commercial companies |             | spółki cywilne<br>civil partnerships | spółdzielnie<br>co-operatives |     |  |   |
| razem total                                  | w tym z udziałem kapitału zagranicznego<br>of which with foreign capital participation | razem total                       | razem total                       | razem total  | razem total                             | razem total |                                      |                               |     |  |   |
| POWIAT ROPCZYCKO-SĘDZISZOWSKI .....          | 4998   | 178                               | 4796                              | 952  | 188                                     | 35          | 231                                  | 23                            | 198 | 4046   |   |
| Gminy miejsko-wiejskie<br>Urban-rural gminas |  |                                   |                                   |  |   |             |                                      |                               |     |  |   |
| Ropczyce .....                               | 2179   | 93                                | 2076                              | 450  | 94                                      | 25          | 114                                  | 8                             | 76  | 1729   |   |
| miasto urban area .....                      | 1553   | 69                                | 1476                              | 366  | 84                                      | 23          | 95                                   | 8                             | 52  | 1187   |   |
| wieś rural area .....                        | 626  | 24                                | 600                               | 84   | 10                                      | 2           | 19                                   | -                             | 24  | 542  |   |
| Sędziszów Małopolski .....                   | 1514   | 37                                | 1471                              | 276  | 46                                      | 7           | 75                                   | 9                             | 59  | 1238   |   |
| miasto urban area .....                      | 699  | 18                                | 676                               | 155  | 39                                      | 4           | 49                                   | 6                             | 23  | 544  |   |
| wieś rural area .....                        | 815  | 19                                | 795                               | 121  | 7                                       | 3           | 26                                   | 3                             | 36  | 694  |   |
| Gminy wiejskie<br>Rural gminas               |  |                                   |                                   |  |   |             |                                      |                               |     |  |   |
| Iwierzycze .....                             | 428  | 15                                | 407                               | 69   | 22                                      | 1           | 9                                    | 3                             | 17  | 359  |   |
| Ostrów .....                                 | 416  | 20                                | 395                               | 82   | 14                                      | 1           | 14                                   | 1                             | 27  | 334  |   |
| Wielopole Skrzyńskie .....                   | 461  | 13                                | 447                               | 75   | 12                                      | 1           | 19                                   | 2                             | 19  | 386  |   |
| POWIAT RZESZOWSKI .....                      | 11675  | 374                               | 11238                             | 2338   | 773                                     | 86          | 434                                  | 72                            | 433 | 9337   |   |
| Gmina miejska<br>Urban gmina                 |  |                                   |                                   |  |   |             |                                      |                               |     |  |   |
| Dynów .....                                  | 443  | 25                                | 418                               | 117  | 22                                      | 5           | 31                                   | 3                             | 19  | 326  |   |
| Gminy miejsko-wiejskie<br>Urban-rural gminas |  |                                   |                                   |  |   |             |                                      |                               |     |  |   |
| Białowa .....                                | 686  | 21                                | 662                               | 119  | 15                                      | 2           | 23                                   | 4                             | 32  | 567  |   |
| miasto urban area .....                      | 205  | 14                                | 188                               | 69   | 11                                      | 1           | 14                                   | 3                             | 17  | 136  |   |
| wieś rural area .....                        | 481  | 7                                 | 474                               | 50   | 4                                       | 1           | 9                                    | 1                             | 15  | 431  |   |
| Boguchwała .....                             | 1557   | 33                                | 1520                              | 272  | 93                                      | 12          | 47                                   | 14                            | 57  | 1285   |   |
| miasto urban area .....                      | 557  | 15                                | 541                               | 128  | 51                                      | 11          | 18                                   | 10                            | 25  | 429  |   |
| wieś rural area .....                        | 1000   | 18                                | 979                               | 144  | 42                                      | 1           | 29                                   | 4                             | 32  | 856  |   |
| Głogów Małopolski .....                      | 1620   | 41                                | 1566                              | 404  | 194                                     | 27          | 68                                   | 5                             | 66  | 1216   |   |
| miasto urban area .....                      | 596  | 16                                | 577                               | 120  | 29                                      | 6           | 30                                   | 4                             | 21  | 476  |   |
| wieś rural area .....                        | 1024   | 25                                | 989                               | 284  | 165                                     | 21          | 38                                   | 1                             | 45  | 740  |   |
| Sokolów Małopolski .....                     | 955  | 48                                | 907                               | 195  | 41                                      | 4           | 36                                   | 10                            | 33  | 760  |   |
| miasto urban area .....                      | 352  | 18                                | 334                               | 92   | 22                                      | 3           | 23                                   | 6                             | 13  | 260  |   |
| wieś rural area .....                        | 603  | 30                                | 573                               | 103  | 19                                      | 1           | 13                                   | 4                             | 20  | 500  |   |
| Tyczyn .....                                 | 926  | 20                                | 901                               | 161  | 56                                      | 6           | 37                                   | 5                             | 27  | 765  |   |
| miasto urban area .....                      | 371  | 13                                | 355                               | 93   | 32                                      | 4           | 19                                   | 5                             | 16  | 278  |   |
| wieś rural area .....                        | 555  | 7                                 | 546                               | 68   | 24                                      | 2           | 18                                   | -                             | 11  | 487  |   |
| Gminy wiejskie<br>Rural gminas               |  |                                   |                                   |  |   |             |                                      |                               |     |  |   |
| Chmielnik .....                              | 426  | 13                                | 411                               | 80   | 21                                      | 3           | 9                                    | 4                             | 24  | 346  |   |
| Dynów .....                                  | 320  | 20                                | 300                               | 61   | 6                                       | -           | 6                                    | 2                             | 20  | 259  |   |
| Hyzne .....                                  | 347  | 17                                | 330                               | 69   | 7                                       | 1           | 9                                    | 2                             | 22  | 278  |   |
| Kamień .....                                 | 323  | 21                                | 300                               | 73   | 14                                      | -           | 8                                    | 4                             | 16  | 250  |   |
| Krasne .....                                 | 1038   | 22                                | 1003                              | 176  | 74                                      | 9           | 48                                   | 2                             | 21  | 862  |   |
| Lubenia .....                                | 313  | 9                                 | 303                               | 56   | 14                                      | -           | 11                                   | 4                             | 12  | 257  |   |
| Świlcza .....                                | 1083   | 40                                | 1038                              | 203  | 73                                      | 3           | 29                                   | 4                             | 39  | 880  |   |
| Trzebownisko .....                           | 1638   | 44                                | 1579                              | 352  | 143                                     | 14          | 72                                   | 9                             | 45  | 1286   |   |

<sup>a</sup> Bez osób prowadzących gospodarstwa indywidualne w rolnictwie; w podziale według sektorów własności – bez podmiotów, dla których informacja o formie własności nie występuje w rejestrze REGON.

<sup>a</sup> Excluding persons tending private farms in agriculture; by ownership sectors – excluding entities for which the information on the form of ownership does not exist in the REGON register.

TABL. 1 (91). PODMIOTY GOSPODARKI NARODOWEJ <sup>a</sup> W REJESTRZE REGON W 2015 R. (cd.)  
Stan w dniu 31 XII

ENTITIES OF THE NATIONAL ECONOMY <sup>a</sup> IN THE REGON REGISTER IN 2015 (cont.)  
As of 31 XII

| WYSZCZEGÓLNIENIE<br>SPECIFICATION                      | Ogółem<br>Grand total  | Sektor publiczny<br>Public sector | Sektor prywatny<br>Private sector | Z liczby ogółem Of grand total number  |   |     |                                      |                               |  |       | osoby fizyczne prowadzące działalność gospodarczą<br>natural persons conducting economic activity |
|--|--|-----------------------------------|-----------------------------------|--|---|-----|--------------------------------------|-------------------------------|--|-------|---|
|  |  |                                   |                                   | osoby prawne i jednostki organizacyjne niemające osobowości prawnej<br>legal persons and organizational entities without legal personality |   |     |                                      |                               |  |       |   |
|  |  |                                   |                                   | razem<br>total   | w tym of which                          |     |                                      |                               |  |       |   |
|  |  |                                   |                                   |  | spółki handlowe<br>commercial companies |     | spółki cywilne<br>civil partnerships | spółdzielnie<br>co-operatives | fundacje, stowarzyszenia i organizacje społeczne<br>foundations, associations and social organizations |       |   |
| razem<br>total   | w tym z udziałem kapitału zagranicznego<br>of which with foreign capital participation |                                   |                                   |  |   |     |                                      |                               |  |       |   |
| POWIAT STRZYŻÓWSKI .....                               | 3878   | 177                               | 3680                              | 763  | 127                                     | 13  | 152                                  | 21                            | 158  | 3115  |   |
| Gmina miejsko-wiejska<br>Urban-rural gmina             |  |                                   |                                   |  |   |     |                                      |                               |  |       |   |
| Strzyżów .....   | 1471   | 71                                | 1390                              | 306  | 54                                      | 3   | 61                                   | 8                             | 59   | 1165  |   |
| miasto urban area .....                                | 821  | 47                                | 767                               | 201  | 42                                      | 2   | 45                                   | 7                             | 29   | 620   |   |
| wieś rural area .....                                  | 650  | 24                                | 623                               | 105  | 12                                      | 1   | 16                                   | 1                             | 30   | 545   |   |
| Gminy wiejskie<br>Rural gminas                         |  |                                   |                                   |  |   |     |                                      |                               |  |       |   |
| Czudec .....   | 714  | 30                                | 683                               | 127  | 23                                      | 2   | 35                                   | 3                             | 23   | 587   |   |
| Frysztak .....   | 673  | 32                                | 637                               | 131  | 18                                      | 2   | 23                                   | 3                             | 31   | 542   |   |
| Niebylec .....   | 567  | 29                                | 535                               | 104  | 16                                      | 2   | 23                                   | 2                             | 19   | 463   |   |
| Wiśniowa .....   | 453  | 15                                | 435                               | 95   | 16                                      | 4   | 10                                   | 5                             | 26   | 358   |   |
| Miasto na prawach powiatu:<br>City with powiat status: |  |                                   |                                   |  |   |     |                                      |                               |  |       |   |
| Rzeszów .....  | 25648  | 547                               | 24695                             | 9531   | 4106                                    | 522 | 2919                                 | 77                            | 941  | 16117 |   |
| PODREGION TARNOBRSZESKI<br>TARNOBRSZESKI SUBREGION     | 45551  | 1605                              | 43804                             | 11012  | 2666                                    | 364 | 3231                                 | 202                           | 1934   | 34539 |   |
| POWIAT DĘBICKI .....                                   | 9277   | 358                               | 8884                              | 2169   | 591                                     | 68  | 512                                  | 37                            | 402  | 7108  |   |
| Gmina miejska<br>Urban gmina                           |  |                                   |                                   |  |   |     |                                      |                               |  |       |   |
| Dębica .....   | 4228   | 131                               | 4079                              | 1171   | 363                                     | 43  | 350                                  | 20                            | 156  | 3057  |   |
| Gminy miejsko-wiejskie<br>Urban-rural gminas           |  |                                   |                                   |  |   |     |                                      |                               |  |       |   |
| Brzostek .....   | 571  | 33                                | 536                               | 132  | 20                                      | 4   | 11                                   | 2                             | 46   | 439   |   |
| miasto urban area .....                                | 223  | 14                                | 208                               | 54   | 11                                      | 2   | 4                                    | 1                             | 15   | 169   |   |
| wieś rural area .....                                  | 348  | 19                                | 328                               | 78   | 9                                       | 2   | 7                                    | 1                             | 31   | 270   |   |
| Pilzno .....   | 1058   | 45                                | 1012                              | 200  | 42                                      | 5   | 47                                   | 4                             | 40   | 858   |   |
| miasto urban area .....                                | 446  | 12                                | 433                               | 93   | 27                                      | 3   | 31                                   | 2                             | 12   | 353   |   |
| wieś rural area .....                                  | 612  | 33                                | 579                               | 107  | 15                                      | 2   | 16                                   | 2                             | 28   | 505   |   |
| Gminy wiejskie<br>Rural gminas                         |  |                                   |                                   |  |   |     |                                      |                               |  |       |   |
| Czarna .....   | 760  | 37                                | 722                               | 143  | 22                                      | 1   | 23                                   | 3                             | 28   | 617   |   |
| Dębica .....   | 1579   | 54                                | 1519                              | 282  | 81                                      | 10  | 48                                   | 4                             | 66   | 1297  |   |
| Jodłowa .....  | 229  | 18                                | 208                               | 52   | 7                                       | -   | 5                                    | 2                             | 16   | 177   |   |
| Żyraków .....  | 852  | 40                                | 808                               | 189  | 56                                      | 5   | 28                                   | 2                             | 50   | 663   |   |
| POWIAT LEŻAJSKI .....                                  | 4267   | 154                               | 4092                              | 969  | 198                                     | 34  | 218                                  | 31                            | 202  | 3298  |   |
| Gmina miejska<br>Urban gmina                           |  |                                   |                                   |  |   |     |                                      |                               |  |       |   |
| Leżajsk .....  | 1571   | 55                                | 1502                              | 439  | 110                                     | 27  | 137                                  | 13                            | 62   | 1132  |   |

<sup>a</sup> Bez osób prowadzących gospodarstwa indywidualne w rolnictwie; w podziale według sektorów własności – bez podmiotów, dla których informacja o formie własności nie występuje w rejestrze REGON.

<sup>a</sup> Excluding persons tending private farms in agriculture; by ownership sectors – excluding entities for which the information on the form of ownership does not exist in the REGON register.

TABL. 1 (91). PODMIOTY GOSPODARKI NARODOWEJ <sup>a</sup> W REJESTRZE REGON W 2015 R. (cd.)  
Stan w dniu 31 XII

ENTITIES OF THE NATIONAL ECONOMY <sup>a</sup> IN THE REGON REGISTER IN 2015 (cont.)  
As of 31 XII

| WYSZCZEGÓLNIENIE<br>SPECIFICATION            | Ogółem<br>Grand total  | Sektor publiczny<br>Public sector | Sektor prywatny<br>Private sector | Z liczby ogółem Of grand total number  |   |     |                                      |                               |  | osoby fizyczne prowadzące działalność gospodarczą<br>natural persons conducting economic activity |
|--|--|-----------------------------------|-----------------------------------|--|---|-----|--------------------------------------|-------------------------------|--|---|
|  |  |                                   |                                   | osoby prawne i jednostki organizacyjne niemające osobowości prawnej<br>legal persons and organizational entities without legal personality |   |     |                                      |                               |  |   |
|  |  |                                   |                                   | razem total  | w tym of which                          |     |                                      |                               |  |   |
|  |  |                                   |                                   |  | spółki handlowe<br>commercial companies |     | spółki cywilne<br>civil partnerships | spółdzielnie<br>co-operatives | fundacje, stowarzyszenia i organizacje społeczne<br>foundations, associations and social organizations |   |
| razem total                                  | w tym z udziałem kapitału zagranicznego<br>of which with foreign capital participation |                                   |                                   |  |   |     |                                      |                               |  |   |
| POWIAT LEŻAJSKI (dok.)<br>(cont.)            |  |                                   |                                   |  |   |     |                                      |                               |  |   |
| Gmina miejsko-wiejska<br>Urban-rural gmina   |  |                                   |                                   |  |   |     |                                      |                               |  |   |
| Nowa Sarzyna .....                           | 975  | 37                                | 934                               | 238  | 49                                      | 4   | 42                                   | 5                             | 43   | 737   |
| miasto urban area .....                      | 380  | 22                                | 356                               | 144  | 39                                      | 3   | 19                                   | 4                             | 13   | 236   |
| wieś rural area .....                        | 595  | 15                                | 578                               | 94   | 10                                      | 1   | 23                                   | 1                             | 30   | 501   |
| Gminy wiejskie<br>Rural gminas               |  |                                   |                                   |  |   |     |                                      |                               |  |   |
| Grodzisko Dolne .....                        | 387  | 18                                | 368                               | 72   | 5                                       | -   | 6                                    | 3                             | 27   | 315   |
| Kuryłówka .....                              | 308  | 12                                | 296                               | 53   | 6                                       | -   | 6                                    | 3                             | 18   | 255   |
| Leżajsk .....                                | 1026   | 32                                | 992                               | 167  | 28                                      | 3   | 27                                   | 7                             | 52   | 859   |
| POWIAT MIELECKI .....                        | 10643  | 358                               | 10257                             | 2634   | 746                                     | 116 | 822                                  | 43                            | 434  | 8009  |
| Gmina miejska<br>Urban gmina                 |  |                                   |                                   |  |   |     |                                      |                               |  |   |
| Mielec .....                                 | 6275   | 201                               | 6051                              | 1661   | 574                                     | 102 | 581                                  | 22                            | 157  | 4614  |
| Gmina miejsko-wiejska<br>Urban-rural gmina   |  |                                   |                                   |  |   |     |                                      |                               |  |   |
| Przeclaw .....                               | 547  | 26                                | 520                               | 126  | 26                                      | 2   | 30                                   | 3                             | 34   | 421   |
| miasto urban area .....                      | 133  | 13                                | 120                               | 42   | 8                                       | 1   | 10                                   | 3                             | 8  | 91  |
| wieś rural area .....                        | 414  | 13                                | 400                               | 84   | 18                                      | 1   | 20                                   | -                             | 26   | 330   |
| Radomyśl Wielki .....                        | 866  | 35                                | 829                               | 188  | 23                                      | -   | 43                                   | 3                             | 51   | 678   |
| miasto urban area .....                      | 302  | 14                                | 288                               | 68   | 10                                      | -   | 21                                   | 2                             | 11   | 234   |
| wieś rural area .....                        | 564  | 21                                | 541                               | 120  | 13                                      | -   | 22                                   | 1                             | 40   | 444   |
| Gminy wiejskie<br>Rural gminas               |  |                                   |                                   |  |   |     |                                      |                               |  |   |
| Borowa .....                                 | 336  | 11                                | 325                               | 85   | 12                                      | -   | 18                                   | -                             | 32   | 251   |
| Czermin .....                                | 394  | 15                                | 379                               | 70   | 8                                       | -   | 14                                   | 2                             | 17   | 324   |
| Gawłuszowice .....                           | 146  | 7                                 | 139                               | 43   | 7                                       | -   | 7                                    | 2                             | 17   | 103   |
| Mielec .....                                 | 945  | 20                                | 924                               | 187  | 43                                      | 2   | 61                                   | 5                             | 42   | 758   |
| Padew Narodowa .....                         | 259  | 9                                 | 250                               | 58   | 7                                       | 1   | 11                                   | 4                             | 19   | 201   |
| Tuszków Narodowy .....                       | 481  | 17                                | 463                               | 121  | 35                                      | 9   | 24                                   | 1                             | 38   | 360   |
| Wadowice Górne .....                         | 394  | 17                                | 377                               | 95   | 11                                      | -   | 33                                   | 1                             | 27   | 299   |
| POWIAT NIŻAŃSKI .....                        | 4145   | 159                               | 3973                              | 811  | 128                                     | 9   | 190                                  | 24                            | 177  | 3334  |
| Gminy miejsko-wiejskie<br>Urban-rural gminas |  |                                   |                                   |  |   |     |                                      |                               |  |   |
| Nisko .....                                  | 1756   | 50                                | 1702                              | 339  | 63                                      | 3   | 109                                  | 10                            | 50   | 1417  |
| miasto urban area .....                      | 1363   | 41                                | 1319                              | 284  | 52                                      | 3   | 97                                   | 10                            | 34   | 1079  |
| wieś rural area .....                        | 393  | 9                                 | 383                               | 55   | 11                                      | -   | 12                                   | -                             | 16   | 338   |
| Rudnik nad Sanem .....                       | 658  | 25                                | 629                               | 133  | 22                                      | 1   | 38                                   | 3                             | 28   | 525   |
| miasto urban area .....                      | 519  | 23                                | 493                               | 115  | 21                                      | 1   | 35                                   | 3                             | 18   | 404   |
| wieś rural area .....                        | 139  | 2                                 | 136                               | 18   | 1                                       | -   | 3                                    | -                             | 10   | 121   |
| Ulanów .....                                 | 421  | 16                                | 405                               | 89   | 10                                      | 1   | 10                                   | 2                             | 31   | 332   |
| miasto urban area .....                      | 124  | 10                                | 114                               | 39   | 7                                       | 1   | 8                                    | 1                             | 10   | 85  |
| wieś rural area .....                        | 297  | 6                                 | 291                               | 50   | 3                                       | -   | 2                                    | 1                             | 21   | 247   |

<sup>a</sup> Bez osób prowadzących gospodarstwa indywidualne w rolnictwie; w podziale według sektorów własności – bez podmiotów, dla których informacja o formie własności nie występuje w rejestrze REGON.

<sup>a</sup> Excluding persons tending private farms in agriculture; by ownership sectors – excluding entities for which the information on the form of ownership does not exist in the REGON register.

TABLE 1 (91). PODMIOTY GOSPODARKI NARODOWEJ <sup>a</sup> W REJESTRZE REGON W 2015 R. (dok.)  
Stan w dniu 31 XII  
ENTITIES OF THE NATIONAL ECONOMY <sup>a</sup> IN THE REGON REGISTER IN 2015 (cont.)  
As of 31 XII

| WYSZCZEGÓLNIENIE<br>SPECIFICATION                      | Ogółem<br>Grand total  | Sektor publiczny<br>Public sector | Sektor prywatny<br>Private sector | Z liczby ogółem Of grand total number  |   |    |                                      |                               |  | osoby fizyczne prowadzące działalność gospodarczą<br>natural persons conducting economic activity |
|--|--|-----------------------------------|-----------------------------------|--|---|----|--------------------------------------|-------------------------------|--|---|
|  |  |                                   |                                   | osoby prawne i jednostki organizacyjne niemające osobowości prawnej<br>legal persons and organizational entities without legal personality |   |    |                                      |                               |  |   |
|  |  |                                   |                                   | razem<br>total   | w tym of which                          |    |                                      |                               |  |   |
|  |  |                                   |                                   |  | spółki handlowe<br>commercial companies |    | spółki cywilne<br>civil partnerships | spółdzielnie<br>co-operatives | fundacje, stowarzyszenia i organizacje społeczne<br>foundations, associations and social organizations |   |
| razem<br>total   | w tym z udziałem kapitału zagranicznego<br>of which with foreign capital participation |                                   |                                   |  |   |    |                                      |                               |  |   |
| POWIAT NIŻAŃSKI (dok.) (cont.)                         |  |                                   |                                   |  |   |    |                                      |                               |  |   |
| Gminy wiejskie<br>Rural gminas                         |  |                                   |                                   |  |   |    |                                      |                               |  |   |
| Harasiuki .....  | 275  | 15                                | 258                               | 57   | 7                                       | 1  | 4                                    | 3                             | 18   | 218   |
| Jarocin .....  | 281  | 11                                | 270                               | 55   | 7                                       | 1  | 8                                    | 1                             | 12   | 226   |
| Jeżów .....  | 498  | 30                                | 467                               | 87   | 10                                      | 1  | 12                                   | 3                             | 23   | 411   |
| Krzyszów .....   | 256  | 12                                | 242                               | 51   | 9                                       | 1  | 9                                    | 2                             | 15   | 205   |
| POWIAT STALOWOWOLSKI .....                             | 8926   | 302                               | 8606                              | 2270   | 517                                     | 63 | 761                                  | 38                            | 346  | 6656  |
| Gmina miejska<br>Urban gmina                           |  |                                   |                                   |  |   |    |                                      |                               |  |   |
| Stalowa Wola .....                                     | 6201   | 204                               | 5985                              | 1762   | 464                                     | 54 | 635                                  | 23                            | 188  | 4439  |
| Gmina miejsko-wiejska<br>Urban-rural gmina             |  |                                   |                                   |  |   |    |                                      |                               |  |   |
| Zaklików .....   | 502  | 18                                | 484                               | 93   | 8                                       | -  | 28                                   | 5                             | 18   | 409   |
| miasto urban area .....                                | 237  | 10                                | 227                               | 53   | 6                                       | -  | 19                                   | 3                             | 8  | 184   |
| wieś rural area .....                                  | 265  | 8                                 | 257                               | 40   | 2                                       | -  | 9                                    | 2                             | 10   | 225   |
| Gminy wiejskie<br>Rural gminas                         |  |                                   |                                   |  |   |    |                                      |                               |  |   |
| Bojanów .....  | 332  | 20                                | 312                               | 65   | -                                       | -  | 14                                   | 1                             | 27   | 267   |
| Byznica .....  | 699  | 18                                | 679                               | 94   | 15                                      | 3  | 24                                   | 2                             | 21   | 605   |
| Radomyśl nad Sanem .....                               | 477  | 21                                | 455                               | 114  | 9                                       | 2  | 28                                   | 4                             | 43   | 363   |
| Zaleszany .....  | 715  | 21                                | 691                               | 142  | 21                                      | 4  | 32                                   | 3                             | 49   | 573   |
| POWIAT TARNOBRZESKI .....                              | 3381   | 157                               | 3216                              | 793  | 143                                     | 18 | 212                                  | 12                            | 167  | 2588  |
| Gminy miejsko-wiejskie<br>Urban-rural gminas           |  |                                   |                                   |  |   |    |                                      |                               |  |   |
| Baranów Sandomierski .....                             | 756  | 33                                | 720                               | 152  | 24                                      | 3  | 42                                   | 3                             | 36   | 604   |
| miasto urban area .....                                | 143  | 13                                | 130                               | 37   | 4                                       | 1  | 7                                    | 2                             | 8  | 106   |
| wieś rural area .....                                  | 613  | 20                                | 590                               | 115  | 20                                      | 2  | 35                                   | 1                             | 28   | 498   |
| Nowa Dęba .....  | 1236   | 65                                | 1168                              | 355  | 80                                      | 8  | 76                                   | 4                             | 63   | 881   |
| miasto urban area .....                                | 899  | 49                                | 848                               | 262  | 60                                      | 5  | 54                                   | 3                             | 36   | 637   |
| wieś rural area .....                                  | 337  | 16                                | 320                               | 93   | 20                                      | 3  | 22                                   | 1                             | 27   | 244   |
| Gminy wiejskie<br>Rural gminas                         |  |                                   |                                   |  |   |    |                                      |                               |  |   |
| Gorzyce .....  | 864  | 32                                | 830                               | 185  | 26                                      | 6  | 66                                   | 3                             | 48   | 679   |
| Grębow .....   | 525  | 27                                | 498                               | 101  | 13                                      | 1  | 28                                   | 2                             | 20   | 424   |
| Miasto na prawach powiatu:<br>City with powiat status: |  |                                   |                                   |  |   |    |                                      |                               |  |   |
| Tarnobrzeg .....                                       | 4912   | 117                               | 4776                              | 1366   | 343                                     | 56 | 516                                  | 17                            | 206  | 3546  |

<sup>a</sup> Bez osób prowadzących gospodarstwa indywidualne w rolnictwie; w podziale według sektorów własności – bez podmiotów, dla których informacja o formie własności nie występuje w rejestrze REGON.

<sup>a</sup> Excluding persons tending private farms in agriculture; by ownership sectors – excluding entities for which the information on the form of ownership does not exist in the REGON register.

TABL. 2 (92). PODMIOTY GOSPODARKI NARODOWEJ<sup>a</sup> W REJESTRZE REGON WEDŁUG WYBRANYCH SEKCJI W 2015 R.  
Stan w dniu 31 XII  
ENTITIES OF THE NATIONAL ECONOMY<sup>a</sup> IN THE REGON REGISTER BY SELECTED SECTIONS IN 2015  
As of 31 XII

| WYSZCZEGÓLNIENIE<br>SPECIFICATION                            | Ogółem<br>Grand total | W tym / Of which   |                      |  |                                       |  |   |  |   |   |   |
|--|-----------------------|--|----------------------|--|---------------------------------------|--|---|--|---|---|---|
|  |                       | rolnictwo,<br>leśnictwo,<br>łowiectwo<br>i rybactwo<br>agriculture,<br>forestry and<br>fishing | przemysł<br>industry |  | budow-<br>nictwo<br>construc-<br>tion | handel;<br>naprawa<br>pojazdów<br>samocho-<br>dowych <sup>Δ</sup><br>trade;<br>repair of<br>motor<br>vehicles <sup>Δ</sup> | transport<br>i gospo-<br>darka<br>maga-<br>zynowa<br>transport-<br>ation and<br>storage | zakwa-<br>terowanie<br>i gastro-<br>nomia <sup>Δ</sup><br>accom-<br>modation<br>and<br>catering <sup>Δ</sup> | infor-<br>macja<br>i komu-<br>nikacja<br>informa-<br>tion and<br>communi-<br>cation | obsługa<br>rynków<br>nierucho-<br>mości <sup>Δ</sup><br>real estate<br>activities | działalność<br>profesjonal-<br>na, nau-<br>kowa<br>i techniczna<br>professional,<br>scientific and<br>technical<br>activities |
|  |                       |  | razem<br>total       | w tym<br>przetwó-<br>rstwo<br>przemys-<br>łowe<br>of which<br>manufac-<br>turing |                                       |  |   |  |   |   |   |
| <b>WOJEWÓDZTWO .....</b><br><i>VOIVODSHIP</i>                | <b>165155</b>         | <b>3159</b>  | <b>16910</b>         | <b>15941</b>   | <b>20735</b>                          | <b>43383</b>   | <b>10937</b>  | <b>4648</b>  | <b>4212</b>   | <b>4563</b>   | <b>13744</b>  |
| <b>PODREGION KROŚNIEŃSKI</b><br><i>KROŚNIEŃSKI SUBREGION</i> | <b>37071</b>          | <b>1274</b>  | <b>3938</b>          | <b>3731</b>  | <b>4524</b>                           | <b>9398</b>  | <b>2307</b>   | <b>1486</b>  | <b>755</b>  | <b>747</b>  | <b>2739</b>   |
| <b>POWIAT BIESZCZADZKI .....</b>                             | <b>2149</b>           | <b>323</b>   | <b>174</b>           | <b>159</b>   | <b>236</b>                            | <b>409</b>   | <b>111</b>  | <b>176</b>   | <b>21</b>   | <b>60</b>   | <b>99</b>   |
| Gmina miejsko-wiejska<br><i>Urban-rural gmina</i>            |                       |  |                      |  |                                       |  |   |  |   |   |   |
| Ustrzyki Dolne .....   | 1625                  | 142  | 135                  | 123  | 218                                   | 355  | 86  | 114  | 19  | 54  | 81  |
| miasto <i>urban area</i> .....                               | 1024                  | 42   | 71                   | 68   | 130                                   | 247  | 44  | 67   | 16  | 50  | 59  |
| wieś <i>rural area</i> .....                                 | 601                   | 100  | 64                   | 55   | 88                                    | 108  | 42  | 47   | 3   | 4   | 22  |
| Gminy wiejskie<br><i>Rural gminas</i>                        |                       |  |                      |  |                                       |  |   |  |   |   |   |
| Czarna .....   | 194                   | 52   | 15                   | 14   | 7                                     | 24   | 9   | 19   | 2   | 2   | 9   |
| Lutowiska .....  | 330                   | 129  | 24                   | 22   | 11                                    | 30   | 16  | 43   | -   | 4   | 9   |
| <b>POWIAT BRZÓWOWSKI .....</b>                               | <b>3779</b>           | <b>84</b>  | <b>411</b>           | <b>387</b>   | <b>757</b>                            | <b>872</b>   | <b>279</b>  | <b>61</b>  | <b>83</b>   | <b>27</b>   | <b>230</b>  |
| Gmina miejsko-wiejska<br><i>Urban-rural gmina</i>            |                       |  |                      |  |                                       |  |   |  |   |   |   |
| Brzozów .....  | 1691                  | 27   | 160                  | 150  | 245                                   | 445  | 102   | 27   | 40  | 21  | 126   |
| miasto <i>urban area</i> .....                               | 782                   | 8  | 79                   | 71   | 66                                    | 215  | 31  | 11   | 21  | 17  | 72  |
| wieś <i>rural area</i> .....                                 | 909                   | 19   | 81                   | 79   | 179                                   | 230  | 71  | 16   | 19  | 4   | 54  |
| Gminy wiejskie<br><i>Rural gminas</i>                        |                       |  |                      |  |                                       |  |   |  |   |   |   |
| Domaradz .....   | 279                   | 4  | 31                   | 30   | 92                                    | 46   | 19  | 5  | 5   | -   | 11  |
| Dydnia .....   | 405                   | 17   | 33                   | 29   | 108                                   | 78   | 44  | 6  | 4   | -   | 19  |
| Haczów .....   | 581                   | 7  | 73                   | 70   | 132                                   | 136  | 25  | 9  | 6   | 3   | 37  |
| Jasienica Rosielna .....                                     | 402                   | 3  | 66                   | 63   | 82                                    | 95   | 28  | 9  | 17  | 3   | 25  |
| Nozdrzec .....   | 421                   | 26   | 48                   | 45   | 98                                    | 72   | 61  | 5  | 11  | -   | 12  |
| <b>POWIAT JASIELSKI .....</b>                                | <b>7983</b>           | <b>101</b>   | <b>937</b>           | <b>880</b>   | <b>1007</b>                           | <b>2280</b>  | <b>535</b>  | <b>201</b>   | <b>159</b>  | <b>132</b>  | <b>623</b>  |
| Gmina miejska<br><i>Urban gmina</i>                          |                       |  |                      |  |                                       |  |   |  |   |   |   |
| Jasło .....  | 3726                  | 19   | 341                  | 316  | 310                                   | 1108   | 195   | 92   | 92  | 117   | 399   |
| Gmina miejsko-wiejska<br><i>Urban-rural gmina</i>            |                       |  |                      |  |                                       |  |   |  |   |   |   |
| Kołaczyce .....  | 470                   | 9  | 63                   | 62   | 103                                   | 117  | 17  | 15   | 6   | 1   | 32  |
| miasto <i>urban area</i> .....                               | 102                   | -  | 17                   | 16   | 15                                    | 24   | 1   | 2  | 2   | 1   | 8   |
| wieś <i>rural area</i> .....                                 | 368                   | 9  | 46                   | 46   | 88                                    | 93   | 16  | 13   | 4   | -   | 24  |
| Gminy wiejskie<br><i>Rural gminas</i>                        |                       |  |                      |  |                                       |  |   |  |   |   |   |
| Brzyska .....  | 308                   | 3  | 35                   | 35   | 67                                    | 84   | 28  | 2  | 8   | 1   | 6   |
| Dębowiec .....   | 439                   | 6  | 62                   | 58   | 83                                    | 114  | 29  | 12   | 9   | 2   | 20  |
| Jasło .....  | 993                   | 12   | 137                  | 124  | 140                                   | 287  | 87  | 26   | 18  | 4   | 71  |
| Krempna .....  | 112                   | 28   | 9                    | 8  | 8                                     | 13   | 11  | 8  | -   | -   | 1   |
| Nowy Żmigród .....   | 497                   | 11   | 49                   | 47   | 79                                    | 161  | 38  | 15   | 4   | 1   | 28  |
| Osiek Jasielski .....  | 268                   | 4  | 46                   | 44   | 41                                    | 69   | 37  | 9  | 1   | 2   | 8   |
| Skofyszyn .....  | 665                   | 4  | 106                  | 99   | 105                                   | 209  | 46  | 16   | 11  | 3   | 37  |
| Tarnowiec .....  | 505                   | 5  | 89                   | 87   | 71                                    | 118  | 47  | 6  | 10  | 1   | 21  |

<sup>a</sup> Bez osób prowadzących gospodarstwa indywidualne w rolnictwie.

<sup>a</sup> Excluding persons tending private farms in agriculture.

TABL. 2 (92). PODMIOTY GOSPODARKI NARODOWEJ<sup>a</sup> W REJESTRZE REGON WEDŁUG WYBRANYCH SEKCJI W 2015 R. (cd.)  
Stan w dniu 31 XII  
ENTITIES OF THE NATIONAL ECONOMY<sup>a</sup> IN THE REGON REGISTER BY SELECTED SECTIONS IN 2015 (cont.)  
As of 31 XII

| WYSZCZEGÓLNIENIE<br>SPECIFICATION            | Ogółem<br>Grand total | W tym Of which   |                      |  |                                       |  |   |  |   |  |   |
|--|-----------------------|--|----------------------|--|---------------------------------------|--|---|--|---|--|---|
|  |                       | rolnictwo,<br>leśnictwo,<br>łowiectwo<br>i rybactwo<br>agriculture,<br>forestry and<br>fishing | przemysł<br>industry |  | budow-<br>nictwo<br>construc-<br>tion | handel;<br>naprawa<br>pojazdów<br>samocho-<br>dowych <sup>Δ</sup><br>trade;<br>repair of<br>motor<br>vehicles <sup>Δ</sup> | transport<br>i gospo-<br>darka<br>maga-<br>zynowa<br>transport-<br>ation and<br>storage | zakwa-<br>terowanie<br>i gastro-<br>nomia <sup>Δ</sup><br>accom-<br>modation<br>and<br>catering <sup>Δ</sup> | infor-<br>macja<br>i komu-<br>nikacja<br>informa-<br>tion and<br>communi-<br>cation | obsługa<br>rynku<br>nierucho-<br>mości <sup>Δ</sup><br>real estate<br>activities | działalność<br>profesjonal-<br>na, nau-<br>kowa<br>i techniczna<br>professional,<br>scientific and<br>technical<br>activities |
|  |                       |  | razem<br>total       | w tym<br>przetwó-<br>rstwo<br>przemys-<br>łowe<br>of which<br>manufa-<br>cturing |                                       |  |   |  |   |  |   |
| POWIAT KROŚNIENSKI .....                     | 7616                  | 181  | 1002                 | 957  | 1074                                  | 1953   | 556   | 215  | 155   | 92   | 453   |
| Gminy miejsko-wiejskie<br>Urban-rural gminas |                       |  |                      |  |                                       |  |   |  |   |  |   |
| Dukla .....                                  | 812                   | 25   | 89                   | 75   | 98                                    | 212  | 90  | 22   | 12  | 17   | 34  |
| miasto urban area .....                      | 230                   | 3  | 27                   | 24   | 12                                    | 65   | 18  | 7  | 3   | 14   | 14  |
| wieś rural area .....                        | 582                   | 22   | 62                   | 51   | 86                                    | 147  | 72  | 15   | 9   | 3  | 20  |
| Iwonicz-Zdrój .....                          | 821                   | 14   | 81                   | 79   | 145                                   | 217  | 43  | 43   | 22  | 13   | 37  |
| miasto urban area .....                      | 251                   | 1  | 16                   | 15   | 15                                    | 54   | 7   | 32   | 8   | 11   | 9   |
| wieś rural area .....                        | 570                   | 13   | 65                   | 64   | 130                                   | 163  | 36  | 11   | 14  | 2  | 28  |
| Jedlicze .....                               | 968                   | 9  | 137                  | 130  | 104                                   | 252  | 84  | 22   | 18  | 19   | 79  |
| miasto urban area .....                      | 450                   | 7  | 62                   | 55   | 35                                    | 115  | 31  | 10   | 12  | 16   | 43  |
| wieś rural area .....                        | 518                   | 2  | 75                   | 75   | 69                                    | 137  | 53  | 12   | 6   | 3  | 36  |
| Rymanów .....                                | 1234                  | 53   | 121                  | 118  | 197                                   | 297  | 69  | 44   | 23  | 14   | 80  |
| miasto urban area .....                      | 402                   | 4  | 47                   | 45   | 49                                    | 105  | 21  | 5  | 10  | 4  | 35  |
| wieś rural area .....                        | 832                   | 49   | 74                   | 73   | 148                                   | 192  | 48  | 39   | 13  | 10   | 45  |
| Gminy wiejskie<br>Rural gminas               |                       |  |                      |  |                                       |  |   |  |   |  |   |
| Chorkówka .....                              | 761                   | 9  | 111                  | 106  | 122                                   | 209  | 51  | 19   | 13  | 4  | 37  |
| Jaślińska .....                              | 111                   | 34   | 6                    | 4  | 16                                    | 13   | 5   | 2  | -   | 4  | 3   |
| Korczyzna .....                              | 824                   | 19   | 120                  | 118  | 114                                   | 210  | 64  | 16   | 14  | 7  | 62  |
| Krościenko Wyżne .....                       | 504                   | 1  | 78                   | 78   | 79                                    | 130  | 40  | 7  | 12  | 6  | 35  |
| Miejsce Piastowe .....                       | 971                   | 5  | 165                  | 161  | 121                                   | 228  | 54  | 27   | 34  | 6  | 57  |
| Wojaszówka .....                             | 610                   | 12   | 94                   | 88   | 78                                    | 185  | 56  | 13   | 7   | 2  | 29  |
| POWIAT LESKI .....                           | 2933                  | 285  | 199                  | 185  | 295                                   | 572  | 141   | 434  | 30  | 61   | 137   |
| Gmina miejsko-wiejska<br>Urban-rural gmina   |                       |  |                      |  |                                       |  |   |  |   |  |   |
| Lesko .....                                  | 1181                  | 41   | 78                   | 70   | 126                                   | 288  | 57  | 66   | 14  | 40   | 82  |
| miasto urban area .....                      | 733                   | 9  | 37                   | 32   | 58                                    | 193  | 34  | 36   | 9   | 38   | 60  |
| wieś rural area .....                        | 448                   | 32   | 41                   | 38   | 68                                    | 95   | 23  | 30   | 5   | 2  | 22  |
| Gminy wiejskie<br>Rural gminas               |                       |  |                      |  |                                       |  |   |  |   |  |   |
| Baligród .....                               | 337                   | 79   | 35                   | 35   | 42                                    | 43   | 19  | 18   | 2   | 4  | 16  |
| Cisna .....                                  | 295                   | 65   | 14                   | 13   | 21                                    | 28   | 15  | 73   | 1   | 4  | 7   |
| Olszanica .....                              | 409                   | 26   | 48                   | 46   | 57                                    | 97   | 23  | 22   | 7   | 11   | 13  |
| Solina .....                                 | 711                   | 74   | 24                   | 21   | 49                                    | 116  | 27  | 255  | 6   | 2  | 19  |
| POWIAT SANOCKI .....                         | 6972                  | 284  | 630                  | 601  | 772                                   | 1754   | 411   | 252  | 140   | 203  | 564   |
| Gmina miejska<br>Urban gmina                 |                       |  |                      |  |                                       |  |   |  |   |  |   |
| Sanok .....                                  | 3711                  | 31   | 314                  | 303  | 307                                   | 1026   | 182   | 133  | 91  | 150  | 394   |
| Gmina miejsko-wiejska<br>Urban-rural gmina   |                       |  |                      |  |                                       |  |   |  |   |  |   |
| Zagórz .....                                 | 773                   | 39   | 105                  | 101  | 76                                    | 167  | 51  | 21   | 16  | 27   | 59  |
| miasto urban area .....                      | 405                   | 7  | 56                   | 52   | 36                                    | 97   | 23  | 16   | 8   | 22   | 36  |
| wieś rural area .....                        | 368                   | 32   | 49                   | 49   | 40                                    | 70   | 28  | 5  | 8   | 5  | 23  |

<sup>a</sup> Bez osób prowadzących gospodarstwa indywidualne w rolnictwie.

<sup>a</sup> Excluding persons tending private farms in agriculture.

TABL. 2 (92). PODMIOTY GOSPODARKI NARODOWEJ<sup>a</sup> W REJESTRZE REGON WEDŁUG WYBRANYCH SEKCJI W 2015 R. (cd.)  
Stan w dniu 31 XII  
ENTITIES OF THE NATIONAL ECONOMY<sup>a</sup> IN THE REGON REGISTER BY SELECTED SECTIONS IN 2015 (cont.)  
As of 31 XII

| WYSZCZEGÓLNIENIE<br>SPECIFICATION                      | Ogółem<br>Grand total | W tym / Of which   |                      |  |                                       |  |   |  |   |  |   |
|--|-----------------------|--|----------------------|--|---------------------------------------|--|---|--|---|--|---|
|  |                       | rolnictwo,<br>leśnictwo,<br>łowiectwo<br>i rybactwo<br>agriculture,<br>forestry and<br>fishing | przemysł<br>industry |  | budow-<br>nictwo<br>construc-<br>tion | handel;<br>naprawa<br>pojazdów<br>samocho-<br>dowych <sup>Δ</sup><br>trade;<br>repair of<br>motor<br>vehicles <sup>Δ</sup> | transport<br>i gospo-<br>darka<br>maga-<br>zynowa<br>transport-<br>ation and<br>storage | zakwa-<br>terowanie<br>i gastro-<br>nomia <sup>Δ</sup><br>accom-<br>modation<br>and<br>catering <sup>Δ</sup> | infor-<br>macja<br>i komu-<br>nikacja<br>informa-<br>tion and<br>communi-<br>cation | obsługa<br>rynku<br>nierucho-<br>mości <sup>Δ</sup><br>real estate<br>activities | działalność<br>profesjonal-<br>na, nau-<br>kowa<br>i techniczna<br>professional,<br>scientific and<br>technical<br>activities |
|  |                       |  | razem<br>total       | w tym<br>przetwór-<br>stwo<br>przemys-<br>łowe<br>of which<br>manufa-<br>cturing |                                       |  |   |  |   |  |   |
| POWIAT SANOCKI (dok.)<br>(cont.)                       |                       |  |                      |  |                                       |  |   |  |   |  |   |
| Gminy wiejskie<br>Rural gminas                         |                       |  |                      |  |                                       |  |   |  |   |  |   |
| Besko .....  | 249                   | 8  | 19                   | 18   | 50                                    | 74   | 10  | 7  | 4   | -  | 11  |
| Bukowsko .....   | 429                   | 38   | 49                   | 47   | 77                                    | 85   | 37  | 14   | 2   | 2  | 19  |
| Komańcza .....   | 328                   | 82   | 21                   | 18   | 27                                    | 46   | 19  | 32   | 9   | 16   | 9   |
| Sanok .....  | 928                   | 53   | 78                   | 71   | 151                                   | 232  | 74  | 26   | 10  | 4  | 50  |
| Tyrawa Wołoska .....                                   | 90                    | 13   | 6                    | 6  | 18                                    | 10   | 5   | 5  | 3   | 1  | 2   |
| Zarszyn .....  | 464                   | 20   | 38                   | 37   | 66                                    | 114  | 33  | 14   | 5   | 3  | 20  |
| Miasto na prawach powiatu:<br>City with powiat status: |                       |  |                      |  |                                       |  |   |  |   |  |   |
| Krosno .....   | 5639                  | 16   | 585                  | 562  | 383                                   | 1558   | 274   | 147  | 167   | 172  | 633   |
| <b>PODREGION PRZEMYSKI ....</b><br>PRZEMYSKI SUBREGION | <b>26818</b>          | <b>621</b>   | <b>2297</b>          | <b>2139</b>  | <b>3304</b>                           | <b>7663</b>  | <b>1723</b>   | <b>702</b>   | <b>478</b>  | <b>1051</b>  | <b>1750</b>   |
| POWIAT JAROSŁAWSKI .....                               | 8612                  | 143  | 718                  | 671  | 1138                                  | 2711   | 577   | 175  | 157   | 265  | 608   |
| Gminy miejskie<br>Urban gminas                         |                       |  |                      |  |                                       |  |   |  |   |  |   |
| Jarosław .....   | 4331                  | 22   | 295                  | 282  | 410                                   | 1497   | 214   | 100  | 91  | 229  | 386   |
| Radyмно .....  | 378                   | 3  | 20                   | 18   | 30                                    | 148  | 17  | 7  | 4   | 13   | 32  |
| Gmina miejsko-wiejska<br>Urban-rural gmina             |                       |  |                      |  |                                       |  |   |  |   |  |   |
| Pruchnik .....   | 313                   | 2  | 28                   | 27   | 59                                    | 90   | 20  | 9  | 10  | 1  | 16  |
| miasto urban area .....                                | 165                   | 1  | 14                   | 13   | 22                                    | 52   | 10  | 4  | 6   | 1  | 12  |
| wieś rural area .....                                  | 148                   | 1  | 14                   | 14   | 37                                    | 38   | 10  | 5  | 4   | -  | 4   |
| Gminy wiejskie<br>Rural gminas                         |                       |  |                      |  |                                       |  |   |  |   |  |   |
| Chłopice .....   | 197                   | 6  | 20                   | 19   | 29                                    | 43   | 21  | 1  | 3   | 2  | 10  |
| Jarosław .....   | 778                   | 13   | 108                  | 97   | 141                                   | 222  | 77  | 12   | 11  | 4  | 43  |
| Laszki .....   | 301                   | 23   | 31                   | 25   | 83                                    | 58   | 10  | 5  | 1   | -  | 11  |
| Pawłosiów .....  | 581                   | 6  | 62                   | 58   | 85                                    | 184  | 48  | 8  | 12  | 7  | 31  |
| Radyмно .....  | 548                   | 32   | 30                   | 29   | 107                                   | 153  | 62  | 8  | 7   | 4  | 12  |
| Rokietnica .....                                       | 177                   | 5  | 14                   | 14   | 32                                    | 50   | 11  | -  | 3   | -  | 8   |
| Różwienica .....                                       | 313                   | 13   | 35                   | 35   | 39                                    | 84   | 20  | 4  | 2   | 1  | 20  |
| Wiązownica .....                                       | 695                   | 18   | 75                   | 67   | 123                                   | 182  | 77  | 21   | 13  | 4  | 39  |
| POWIAT LUBACZOWSKI .....                               | 3212                  | 148  | 298                  | 279  | 535                                   | 797  | 155   | 94   | 63  | 45   | 204   |
| Gmina miejska<br>Urban gmina                           |                       |  |                      |  |                                       |  |   |  |   |  |   |
| Lubaczów .....   | 1031                  | 20   | 70                   | 67   | 113                                   | 281  | 38  | 25   | 24  | 29   | 98  |

<sup>a</sup> Bez osób prowadzących gospodarstwa indywidualne w rolnictwie.

<sup>a</sup> Excluding persons tending private farms in agriculture.



TABL. 2 (92). PODMIOTY GOSPODARKI NARODOWEJ<sup>a</sup> W REJESTRZE REGON WEDŁUG WYBRANYCH SEKCJI W 2015 R. (cd.)  
Stan w dniu 31 XII

ENTITIES OF THE NATIONAL ECONOMY<sup>a</sup> IN THE REGON REGISTER BY SELECTED SECTIONS IN 2015 (cont.)  
As of 31 XII

| WYSZCZEGÓLNIENIE<br>SPECIFICATION            | Ogółem<br>Grand total | W tym / Of which   |                      |   |                                       |  |   |  |   |  |   |
|--|-----------------------|--|----------------------|---|---------------------------------------|--|---|--|---|--|---|
|  |                       | rolnictwo,<br>leśnictwo,<br>łowiectwo<br>i rybactwo<br>agriculture,<br>forestry and<br>fishing | przemysł<br>industry |   | budow-<br>nictwo<br>construc-<br>tion | handel;<br>naprawa<br>pojazdów<br>samocho-<br>dowych <sup>Δ</sup><br>trade;<br>repair of<br>motor<br>vehicles <sup>Δ</sup> | transport<br>i gospo-<br>darka<br>maga-<br>zynowa<br>transporta-<br>tion and<br>storage | zakwa-<br>terowanie<br>i gastro-<br>nomia <sup>Δ</sup><br>accom-<br>modation<br>and<br>catering <sup>Δ</sup> | infor-<br>macja<br>i komu-<br>nikacja<br>informa-<br>tion and<br>communi-<br>cation | obsługa<br>ryнку<br>nierucho-<br>mości <sup>Δ</sup><br>real estate<br>activities | działalność<br>profesjonal-<br>na, nau-<br>kowa<br>i techniczna<br>professional,<br>scientific and<br>technical<br>activities |
|  |                       |  | razem<br>total       | w tym<br>przetwó-<br>stwo<br>przemys-<br>łowe<br>of which<br>manufac-<br>turing |                                       |  |   |  |   |  |   |
| POWIAT LUBACZOWSKI<br>(dok.) (cont.)         |                       |  |                      |   |                                       |  |   |  |   |  |   |
| Gminy miejsko-wiejskie<br>Urban-rural gminas |                       |  |                      |   |                                       |  |   |  |   |  |   |
| Cieszanów .....                              | 330                   | 14   | 37                   | 32  | 52                                    | 73   | 15  | 14   | 6   | 2  | 17  |
| miasto urban area .....                      | 136                   | 4  | 12                   | 8   | 18                                    | 33   | 3   | 6  | 3   | -  | 9   |
| wieś rural area .....                        | 194                   | 10   | 25                   | 24  | 34                                    | 40   | 12  | 8  | 3   | 2  | 8   |
| Narol .....                                  | 436                   | 31   | 48                   | 45  | 91                                    | 106  | 31  | 20   | 6   | 1  | 18  |
| miasto urban area .....                      | 172                   | 10   | 16                   | 14  | 31                                    | 46   | 12  | 9  | 3   | 1  | 11  |
| wieś rural area .....                        | 264                   | 21   | 32                   | 31  | 60                                    | 60   | 19  | 11   | 3   | -  | 7   |
| Oleszyce .....                               | 446                   | 33   | 40                   | 38  | 79                                    | 101  | 28  | 7  | 18  | 7  | 36  |
| miasto urban area .....                      | 268                   | 14   | 23                   | 21  | 50                                    | 60   | 10  | 5  | 16  | 7  | 26  |
| wieś rural area .....                        | 178                   | 19   | 17                   | 17  | 29                                    | 41   | 18  | 2  | 2   | -  | 10  |
| Gminy wiejskie<br>Rural gminas               |                       |  |                      |   |                                       |  |   |  |   |  |   |
| Horyniec-Zdrój .....                         | 230                   | 12   | 15                   | 12  | 35                                    | 69   | 8   | 11   | 3   | 4  | 3   |
| Lubaczów .....                               | 403                   | 13   | 55                   | 53  | 90                                    | 84   | 23  | 9  | 4   | 2  | 17  |
| Stary Dzików .....                           | 179                   | 18   | 11                   | 11  | 35                                    | 51   | 7   | 5  | 2   | -  | 8   |
| Wielkie Oczy .....                           | 157                   | 7  | 22                   | 21  | 40                                    | 32   | 5   | 3  | -   | -  | 7   |
| POWIAT PRZEMYSKI .....                       | 4124                  | 218  | 352                  | 319   | 595                                   | 1121   | 268   | 113  | 54  | 65   | 188   |
| Gminy wiejskie<br>Rural gminas               |                       |  |                      |   |                                       |  |   |  |   |  |   |
| Bircza .....                                 | 388                   | 58   | 33                   | 30  | 57                                    | 96   | 18  | 11   | 4   | 6  | 7   |
| Dubiecko .....                               | 439                   | 4  | 55                   | 55  | 89                                    | 113  | 19  | 12   | 6   | 4  | 19  |
| Fredropol .....                              | 241                   | 22   | 16                   | 12  | 33                                    | 55   | 17  | 5  | 1   | 2  | 7   |
| Krasiczyn .....                              | 371                   | 45   | 30                   | 27  | 45                                    | 84   | 16  | 19   | 9   | 14   | 22  |
| Krzywcza .....                               | 269                   | 27   | 21                   | 19  | 61                                    | 59   | 16  | 13   | 1   | -  | 9   |
| Medyka .....                                 | 331                   | 8  | 19                   | 16  | 34                                    | 108  | 37  | 13   | 4   | 7  | 12  |
| Orły .....                                   | 482                   | 11   | 51                   | 46  | 66                                    | 147  | 31  | 10   | 8   | 1  | 23  |
| Przemysł .....                               | 783                   | 21   | 68                   | 64  | 107                                   | 241  | 56  | 16   | 9   | 11   | 36  |
| Stubno .....                                 | 201                   | 12   | 9                    | 7   | 35                                    | 52   | 7   | 1  | 4   | 3  | 9   |
| Żurawica .....                               | 619                   | 10   | 50                   | 43  | 68                                    | 166  | 51  | 13   | 8   | 17   | 44  |
| POWIAT PRZEWORSKI .....                      | 4608                  | 87   | 573                  | 544   | 592                                   | 1210   | 293   | 106  | 75  | 60   | 280   |
| Gmina miejska<br>Urban gmina                 |                       |  |                      |   |                                       |  |   |  |   |  |   |
| Przeworsk .....                              | 1506                  | 8  | 147                  | 139   | 142                                   | 409  | 56  | 37   | 35  | 45   | 139   |
| Gminy miejsko-wiejskie<br>Urban-rural gminas |                       |  |                      |   |                                       |  |   |  |   |  |   |
| Kańczuga .....                               | 613                   | 7  | 70                   | 65  | 80                                    | 191  | 57  | 15   | 6   | 3  | 26  |
| miasto urban area .....                      | 264                   | 4  | 35                   | 31  | 26                                    | 91   | 19  | 7  | 4   | 2  | 12  |
| wieś rural area .....                        | 349                   | 3  | 35                   | 34  | 54                                    | 100  | 38  | 8  | 2   | 1  | 14  |
| Seniawa .....                                | 377                   | 12   | 53                   | 47  | 65                                    | 80   | 22  | 9  | 6   | 6  | 23  |
| miasto urban area .....                      | 198                   | 4  | 23                   | 22  | 27                                    | 48   | 8   | 5  | 4   | 6  | 13  |
| wieś rural area .....                        | 179                   | 8  | 30                   | 25  | 38                                    | 32   | 14  | 4  | 2   | -  | 10  |

a Bez osób prowadzących gospodarstwa indywidualne w rolnictwie.

a Excluding persons tending private farms in agriculture.

TABL. 2 (92). **PODMIOTY GOSPODARKI NARODOWEJ<sup>a</sup> W REJESTRZE REGON WEDŁUG WYBRANYCH SEKCJI W 2015 R. (cd.)**  
Stan w dniu 31 XII  
**ENTITIES OF THE NATIONAL ECONOMY<sup>a</sup> IN THE REGON REGISTER BY SELECTED SECTIONS IN 2015 (cont.)**  
As of 31 XII

| WYSZCZEGÓLNIENIE<br>SPECIFICATION                      | Ogółem<br>Grand total | W tym / Of which   |                      |  |                                       |  |   |  |   |  |  |
|--|-----------------------|--|----------------------|--|---------------------------------------|--|---|--|---|--|--|
|  |                       | rolnictwo,<br>leśnictwo,<br>łowiectwo<br>i rybactwo<br>agriculture,<br>forestry and<br>fishing | przemysł<br>industry |  | budow-<br>nictwo<br>construc-<br>tion | handel;<br>naprawa<br>pojazdów<br>samocho-<br>dowych <sup>Δ</sup><br>trade;<br>repair of<br>motor<br>vehicles <sup>Δ</sup> | transport<br>i gospo-<br>darka<br>maga-<br>zynowa<br>transporta-<br>tion and<br>storage | zakwa-<br>terowanie<br>i gastro-<br>nomia <sup>Δ</sup><br>accom-<br>modation<br>and<br>catering <sup>Δ</sup> | infor-<br>macja<br>i komu-<br>nikacja<br>informa-<br>tion and<br>communi-<br>cation | obsługa<br>rynku<br>nierucho-<br>mości <sup>Δ</sup><br>real estate<br>activities | działalność<br>profesjonal-<br>na, nau-<br>kowa<br>i techniczna<br>profession-<br>al, scienti-<br>fic and<br>technical<br>activities |
|  |                       |  | razem<br>total       | w tym<br>przetwó-<br>rstwo<br>przemys-<br>łowe<br>of which<br>manufac-<br>turing |                                       |  |   |  |   |  |  |
| <b>POWIAT PRZEWORSKI</b><br>(dok.) (cont.)             |                       |  |                      |  |                                       |  |   |  |   |  |  |
| Gminy wiejskie<br>Rural gminas                         |                       |  |                      |  |                                       |  |   |  |   |  |  |
| Adamówka .....   | 210                   | 21   | 50                   | 50   | 18                                    | 52   | 7   | 7  | 1   | 1  | 4  |
| Gać .....  | 197                   | 7  | 24                   | 24   | 19                                    | 37   | 17  | 2  | 4   | -  | 13   |
| Jawornik Polski .....                                  | 247                   | 5  | 32                   | 32   | 38                                    | 53   | 24  | 6  | 3   | -  | 6  |
| Przeworsk .....  | 701                   | 16   | 93                   | 90   | 120                                   | 200  | 47  | 15   | 9   | -  | 38   |
| Tryńcza .....  | 408                   | 8  | 66                   | 61   | 68                                    | 87   | 47  | 8  | 7   | 2  | 14   |
| Zarzecze .....   | 349                   | 3  | 38                   | 36   | 42                                    | 101  | 16  | 7  | 4   | 3  | 17   |
| Miasto na prawach powiatu:<br>City with powiat status: |                       |  |                      |  |                                       |  |   |  |   |  |  |
| Przemysł .....   | 6262                  | 25   | 356                  | 326  | 444                                   | 1824   | 430   | 214  | 129   | 616  | 470  |
| <b>PODREGION RZESZOWSKI</b><br>RZESZOWSKI SUBREGION    | 55715                 | 600  | 5515                 | 5203   | 6829                                  | 13594  | 3878  | 1244   | 2112  | 1633   | 5774   |
| <b>POWIAT KOLBUSZOWSKI</b> ....                        | 3622                  | 85   | 404                  | 381  | 744                                   | 845  | 289   | 69   | 69  | 43   | 168  |
| Gmina miejsko-wiejska<br>Urban-rural gmina             |                       |  |                      |  |                                       |  |   |  |   |  |  |
| Kolbuszowa .....                                       | 1912                  | 25   | 219                  | 206  | 284                                   | 501  | 153   | 30   | 50  | 38   | 120  |
| miasto urban area .....                                | 1027                  | 7  | 103                  | 94   | 115                                   | 288  | 56  | 21   | 42  | 35   | 70   |
| wieś rural area .....                                  | 885                   | 18   | 116                  | 112  | 169                                   | 213  | 97  | 9  | 8   | 3  | 50   |
| Gminy wiejskie<br>Rural gminas                         |                       |  |                      |  |                                       |  |   |  |   |  |  |
| Cmolas .....   | 359                   | 15   | 33                   | 29   | 103                                   | 64   | 27  | 9  | 5   | 2  | 10   |
| Dzikowiec .....  | 230                   | 8  | 21                   | 20   | 53                                    | 48   | 13  | 5  | 2   | 1  | 9  |
| Majdan Królewski .....                                 | 472                   | 17   | 53                   | 51   | 141                                   | 102  | 32  | 6  | 4   | -  | 9  |
| Niwiska .....  | 311                   | 15   | 38                   | 37   | 93                                    | 59   | 19  | 10   | -   | -  | 7  |
| Raniżów .....  | 338                   | 5  | 40                   | 38   | 70                                    | 71   | 45  | 9  | 8   | 2  | 13   |
| <b>POWIAT ŁAŃCUCKI</b> .....                           | 5894                  | 112  | 733                  | 697  | 739                                   | 1565   | 483   | 120  | 142   | 72   | 493  |
| Gmina miejska<br>Urban gmina                           |                       |  |                      |  |                                       |  |   |  |   |  |  |
| Łańcut .....   | 2078                  | 7  | 201                  | 193  | 169                                   | 600  | 140   | 47   | 56  | 49   | 238  |
| Gminy wiejskie<br>Rural gminas                         |                       |  |                      |  |                                       |  |   |  |   |  |  |
| Białobrzegi .....                                      | 500                   | 13   | 78                   | 77   | 79                                    | 109  | 48  | 13   | 14  | -  | 31   |
| Czarna .....   | 853                   | 14   | 157                  | 148  | 106                                   | 237  | 62  | 18   | 19  | 5  | 61   |
| Łańcut .....   | 1372                  | 23   | 169                  | 163  | 206                                   | 361  | 129   | 20   | 39  | 11   | 102  |
| Markowa .....  | 330                   | 17   | 45                   | 38   | 32                                    | 72   | 45  | 9  | 4   | 2  | 18   |
| Rakszawa .....   | 407                   | 28   | 47                   | 43   | 78                                    | 109  | 27  | 7  | 6   | 5  | 14   |
| Żółnia .....   | 354                   | 10   | 36                   | 35   | 69                                    | 77   | 32  | 6  | 4   | -  | 29   |

<sup>a</sup> Bez osób prowadzących gospodarstwa indywidualne w rolnictwie.

<sup>a</sup> Excluding persons tending private farms in agriculture.

TABL. 2 (92). PODMIOTY GOSPODARKI NARODOWEJ<sup>a</sup> W REJESTRZE REGON WEDŁUG WYBRANYCH SEKCJI W 2015 R. (cd.)  
Stan w dniu 31 XII  
ENTITIES OF THE NATIONAL ECONOMY<sup>a</sup> IN THE REGON REGISTER BY SELECTED SECTIONS IN 2015 (cont.)  
As of 31 XII

| WYSZCZEGÓLNIENIE<br>SPECIFICATION            | Ogółem<br>Grand total | W tym Of which   |                      |  |                                       |  |   |  |   |  |   |
|--|-----------------------|--|----------------------|--|---------------------------------------|--|---|--|---|--|---|
|  |                       | rolnictwo,<br>leśnictwo,<br>łowiactwo<br>i rybactwo<br>agriculture,<br>forestry and<br>fishing | przemysł<br>industry |  | budow-<br>nictwo<br>construc-<br>tion | handel;<br>naprawa<br>pojazdów<br>samocho-<br>dowych <sup>Δ</sup><br>trade;<br>repair of<br>motor<br>vehicles <sup>Δ</sup> | transport<br>i gospo-<br>darka<br>maga-<br>zynowa<br>transporta-<br>tion and<br>storage | zakwa-<br>terowanie<br>i gastro-<br>nomia <sup>Δ</sup><br>accom-<br>modation<br>and<br>catering <sup>Δ</sup> | infor-<br>macja<br>i komu-<br>nikacja<br>informa-<br>tion and<br>communi-<br>cation | obsługa<br>rynku<br>nierucho-<br>mości <sup>Δ</sup><br>real estate<br>activities | działalność<br>profesjonal-<br>na, nau-<br>kowa<br>i techniczna<br>professional,<br>scientific and<br>technical<br>activities |
|  |                       |  | razem<br>total       | w tym<br>przetwó-<br>rstwo<br>przemys-<br>łowe<br>of which<br>manufa-<br>cturing |                                       |  |   |  |   |  |   |
| POWIAT ROPCZYCKO-<br>-SĘDZISZOWSKI .....     | 4998                  | 82   | 582                  | 559  | 794                                   | 1255   | 586   | 82   | 81  | 88   | 322   |
| Gminy miejsko-wiejskie<br>Urban-rural gminas |                       |  |                      |  |                                       |  |   |  |   |  |   |
| Ropczyce .....                               | 2179                  | 28   | 201                  | 196  | 344                                   | 605  | 225   | 42   | 36  | 53   | 153   |
| miasto urban area .....                      | 1553                  | 9  | 131                  | 126  | 187                                   | 445  | 162   | 30   | 25  | 51   | 129   |
| wieś rural area .....                        | 626                   | 19   | 70                   | 70   | 157                                   | 160  | 63  | 12   | 11  | 2  | 24  |
| Sędziszów Małopolski .....                   | 1514                  | 12   | 180                  | 173  | 222                                   | 358  | 174   | 24   | 30  | 30   | 121   |
| miasto urban area .....                      | 699                   | -  | 74                   | 70   | 65                                    | 183  | 67  | 15   | 17  | 15   | 83  |
| wieś rural area .....                        | 815                   | 12   | 106                  | 103  | 157                                   | 175  | 107   | 9  | 13  | 15   | 38  |
| Gminy wiejskie<br>Rural gminas               |                       |  |                      |  |                                       |  |   |  |   |  |   |
| Iwierzycze .....                             | 428                   | 12   | 56                   | 51   | 68                                    | 106  | 59  | 5  | 10  | 5  | 21  |
| Ostrów .....                                 | 416                   | 15   | 69                   | 65   | 52                                    | 96   | 61  | 8  | 2   | -  | 13  |
| Wielopole Skrzyńskie .....                   | 461                   | 15   | 76                   | 74   | 108                                   | 90   | 67  | 3  | 3   | -  | 14  |
| POWIAT RZESZOWSKI .....                      | 11675                 | 156  | 1630                 | 1563   | 1777                                  | 2967   | 916   | 240  | 337   | 167  | 894   |
| Gmina miejska<br>Urban gmina                 |                       |  |                      |  |                                       |  |   |  |   |  |   |
| Dynów .....                                  | 443                   | 2  | 54                   | 51   | 62                                    | 118  | 34  | 19   | 9   | 10   | 27  |
| Gminy miejsko-wiejskie<br>Urban-rural gminas |                       |  |                      |  |                                       |  |   |  |   |  |   |
| Błażowa .....                                | 686                   | 10   | 79                   | 77   | 161                                   | 160  | 62  | 10   | 16  | 14   | 29  |
| miasto urban area .....                      | 205                   | 2  | 18                   | 16   | 28                                    | 57   | 15  | 5  | 2   | 9  | 11  |
| wieś rural area .....                        | 481                   | 8  | 61                   | 61   | 133                                   | 103  | 47  | 5  | 14  | 5  | 18  |
| Boguchwała .....                             | 1557                  | 18   | 165                  | 152  | 230                                   | 395  | 123   | 28   | 67  | 32   | 147   |
| miasto urban area .....                      | 557                   | 10   | 54                   | 47   | 59                                    | 154  | 28  | 14   | 28  | 18   | 53  |
| wieś rural area .....                        | 1000                  | 8  | 111                  | 105  | 171                                   | 241  | 95  | 14   | 39  | 14   | 94  |
| Głogów Małopolski .....                      | 1620                  | 32   | 205                  | 187  | 228                                   | 406  | 133   | 41   | 43  | 32   | 151   |
| miasto urban area .....                      | 596                   | 13   | 43                   | 41   | 64                                    | 153  | 37  | 16   | 21  | 11   | 81  |
| wieś rural area .....                        | 1024                  | 19   | 162                  | 146  | 164                                   | 253  | 96  | 25   | 22  | 21   | 70  |
| Sokołów Małopolski .....                     | 955                   | 17   | 137                  | 131  | 169                                   | 257  | 82  | 14   | 22  | 7  | 45  |
| miasto urban area .....                      | 352                   | 5  | 58                   | 54   | 33                                    | 112  | 15  | 6  | 9   | 3  | 19  |
| wieś rural area .....                        | 603                   | 12   | 79                   | 77   | 136                                   | 145  | 67  | 8  | 13  | 4  | 26  |
| Tyczyn .....                                 | 926                   | 1  | 111                  | 105  | 138                                   | 236  | 71  | 17   | 23  | 15   | 103   |
| miasto urban area .....                      | 371                   | -  | 40                   | 37   | 39                                    | 105  | 21  | 3  | 10  | 7  | 52  |
| wieś rural area .....                        | 555                   | 1  | 71                   | 68   | 99                                    | 131  | 50  | 14   | 13  | 8  | 51  |
| Gminy wiejskie<br>Rural gminas               |                       |  |                      |  |                                       |  |   |  |   |  |   |
| Chmielnik .....                              | 426                   | 4  | 49                   | 49   | 60                                    | 96   | 40  | 8  | 15  | 5  | 41  |
| Dynów .....                                  | 320                   | 14   | 33                   | 32   | 97                                    | 65   | 23  | 7  | 5   | 1  | 6   |
| Hyżne .....                                  | 347                   | 4  | 42                   | 41   | 78                                    | 80   | 34  | 4  | 12  | 3  | 18  |
| Kamień .....                                 | 323                   | 8  | 69                   | 66   | 70                                    | 71   | 19  | 8  | 2   | 1  | 12  |
| Krasne .....                                 | 1038                  | 4  | 227                  | 224  | 115                                   | 285  | 64  | 16   | 30  | 9  | 69  |
| Lubenia .....                                | 313                   | 6  | 30                   | 28   | 68                                    | 64   | 22  | 11   | 5   | 3  | 26  |
| Świlcza .....                                | 1083                  | 15   | 126                  | 123  | 119                                   | 301  | 96  | 24   | 34  | 14   | 85  |
| Trzebownisko .....                           | 1638                  | 21   | 303                  | 297  | 182                                   | 433  | 113   | 33   | 54  | 21   | 135   |

<sup>a</sup> Bez osób prowadzących gospodarstwa indywidualne w rolnictwie.

<sup>a</sup> Excluding persons tending private farms in agriculture.

TABL. 2 (92). **PODMIOTY GOSPODARKI NARODOWEJ<sup>a</sup> W REJESTRZE REGON WEDŁUG WYBRANYCH SEKCJI W 2015 R. (cd.)**  
Stan w dniu 31 XII  
**ENTITIES OF THE NATIONAL ECONOMY<sup>a</sup> IN THE REGON REGISTER BY SELECTED SECTIONS IN 2015 (cont.)**  
As of 31 XII

| WYSZCZEGÓLNIENIE<br>SPECIFICATION                              | Ogółem<br>Grand total | W tym / Of which   |                      |  |                                       |  |   |  |   |  |  |
|--|-----------------------|--|----------------------|--|---------------------------------------|--|---|--|---|--|--|
|  |                       | rolnictwo,<br>leśnictwo,<br>łowiectwo<br>i rybactwo<br>agriculture,<br>forestry and<br>fishing | przemysł<br>industry |  | budow-<br>nictwo<br>construc-<br>tion | handel;<br>naprawa<br>pojazdów<br>samocho-<br>dowych <sup>Δ</sup><br>trade;<br>repair of<br>motor<br>vehicles <sup>Δ</sup> | transport<br>i gospo-<br>darka<br>maga-<br>zynowa<br>transport-<br>ation and<br>storage | zakwa-<br>terowanie<br>i gastro-<br>nomia <sup>Δ</sup><br>accom-<br>modation<br>and<br>catering <sup>Δ</sup> | infor-<br>macja<br>i komu-<br>nikacja<br>informa-<br>tion and<br>communi-<br>cation | obsługa<br>ryнку<br>nierucho-<br>mości <sup>Δ</sup><br>real estate<br>activities | działalność<br>profesjonal-<br>na, nau-<br>kowa<br>i techniczna<br>profes-<br>sional, sci-<br>entific and<br>technical<br>activities |
|  |                       |  | razem<br>total       | w tym<br>przetwó-<br>rstwo<br>przemys-<br>łowe<br>of which<br>manufa-<br>cturing |                                       |  |   |  |   |  |  |
| POWIAT STRZYŻÓWSKI .....                                       | 3878                  | 63   | 446                  | 424  | 782                                   | 895  | 246   | 76   | 77  | 33   | 243  |
| Gmina miejsko-wiejska<br><i>Urban-rural gmina</i>              |                       |  |                      |  |                                       |  |   |  |   |  |  |
| Strzyżów .....   | 1471                  | 16   | 137                  | 130  | 286                                   | 332  | 72  | 32   | 32  | 19   | 111  |
| miasto <i>urban area</i> .....                                 | 821                   | 6  | 61                   | 56   | 110                                   | 205  | 33  | 16   | 20  | 17   | 84   |
| wieś <i>rural area</i> .....                                   | 650                   | 10   | 76                   | 74   | 176                                   | 127  | 39  | 16   | 12  | 2  | 27   |
| Gminy wiejskie<br><i>Rural gminas</i>                          |                       |  |                      |  |                                       |  |   |  |   |  |  |
| Czudec .....   | 714                   | 16   | 89                   | 86   | 130                                   | 161  | 54  | 21   | 17  | 4  | 51   |
| Frysztak .....   | 673                   | 14   | 98                   | 93   | 109                                   | 182  | 53  | 10   | 11  | 5  | 36   |
| Niebylec .....   | 567                   | 6  | 57                   | 56   | 158                                   | 121  | 46  | 8  | 8   | 1  | 27   |
| Wiśniowa .....   | 453                   | 11   | 65                   | 59   | 99                                    | 99   | 21  | 5  | 9   | 4  | 18   |
| Miasto na prawach powiatu:<br><i>City with powiat status:</i>  |                       |  |                      |  |                                       |  |   |  |   |  |  |
| Rzeszów .....  | 25648                 | 102  | 1720                 | 1579   | 1993                                  | 6067   | 1358  | 657  | 1406  | 1230   | 3654   |
| <b>PODREGION TARNOBRZESKI</b><br><i>TARNOBRZESKI SUBREGION</i> | <b>45551</b>          | <b>664</b>   | <b>5160</b>          | <b>4868</b>  | <b>6078</b>                           | <b>12728</b>   | <b>3029</b>   | <b>1216</b>  | <b>867</b>  | <b>1132</b>  | <b>3481</b>  |
| POWIAT DĘBICKI .....   | 9277                  | 140  | 1130                 | 1051   | 1231                                  | 2336   | 881   | 199  | 194   | 232  | 754  |
| Gmina miejska<br><i>Urban gmina</i>                            |                       |  |                      |  |                                       |  |   |  |   |  |  |
| Dębica .....   | 4228                  | 31   | 428                  | 406  | 440                                   | 1134   | 310   | 91   | 112   | 176  | 451  |
| Gminy miejsko-wiejskie<br><i>Urban-rural gminas</i>            |                       |  |                      |  |                                       |  |   |  |   |  |  |
| Brzostek .....   | 571                   | 10   | 55                   | 53   | 91                                    | 128  | 78  | 11   | 9   | 4  | 30   |
| miasto <i>urban area</i> .....                                 | 223                   | 2  | 18                   | 16   | 28                                    | 54   | 27  | 4  | 2   | 3  | 17   |
| wieś <i>rural area</i> .....                                   | 348                   | 8  | 37                   | 37   | 63                                    | 74   | 51  | 7  | 7   | 1  | 13   |
| Pilzno .....   | 1058                  | 13   | 132                  | 117  | 156                                   | 295  | 144   | 34   | 14  | 5  | 56   |
| miasto <i>urban area</i> .....                                 | 446                   | 3  | 66                   | 61   | 42                                    | 137  | 58  | 18   | 5   | 3  | 35   |
| wieś <i>rural area</i> .....                                   | 612                   | 10   | 66                   | 56   | 114                                   | 158  | 86  | 16   | 9   | 2  | 21   |
| Gminy wiejskie<br><i>Rural gminas</i>                          |                       |  |                      |  |                                       |  |   |  |   |  |  |
| Czarna .....   | 760                   | 29   | 92                   | 85   | 134                                   | 205  | 67  | 14   | 12  | 21   | 32   |
| Dębica .....   | 1579                  | 38   | 256                  | 239  | 280                                   | 328  | 149   | 27   | 29  | 13   | 108  |
| Jodłowa .....  | 229                   | 3  | 29                   | 28   | 37                                    | 56   | 29  | 8  | 1   | -  | 10   |
| Żyraków .....  | 852                   | 16   | 138                  | 123  | 93                                    | 190  | 104   | 14   | 17  | 13   | 67   |
| POWIAT LEŻAJSKI .....  | 4267                  | 71   | 491                  | 468  | 756                                   | 1041   | 291   | 111  | 72  | 96   | 313  |
| Gmina miejska<br><i>Urban gmina</i>                            |                       |  |                      |  |                                       |  |   |  |   |  |  |
| Leżajsk .....  | 1571                  | 10   | 128                  | 118  | 167                                   | 458  | 108   | 41   | 30  | 37   | 142  |

<sup>a</sup> Bez osób prowadzących gospodarstwa indywidualne w rolnictwie.

<sup>a</sup> Excluding persons tending private farms in agriculture.

TABL. 2 (92). PODMIOTY GOSPODARKI NARODOWEJ<sup>a</sup> W REJESTRZE REGON WEDŁUG WYBRANYCH SEKCJI W 2015 R. (cd.)  
Stan w dniu 31 XII  
ENTITIES OF THE NATIONAL ECONOMY<sup>a</sup> IN THE REGON REGISTER BY SELECTED SECTIONS IN 2015 (cont.)  
As of 31 XII

| WYSZCZEGÓLNIENIE<br>SPECIFICATION            | Ogółem<br>Grand total | W tym / Of which   |                      |  |                                  |  |  |  |   |  |   |
|--|-----------------------|--|----------------------|--|----------------------------------|--|--|--|---|--|---|
|  |                       | rolnictwo,<br>leśnictwo,<br>łowiectwo<br>i rybactwo<br>agriculture,<br>forestry and<br>fishing | przemysł<br>industry |  | budow-<br>nictwo<br>construction | handel;<br>naprawa<br>pojazdów<br>samochodo-<br>wych <sup>Δ</sup><br>trade;<br>repair of<br>motor<br>vehicles <sup>Δ</sup> | transport<br>i gospo-<br>darka<br>maga-<br>zynowa<br>transport<br>and<br>storage | zakwa-<br>terowanie<br>i gastro-<br>nomia <sup>Δ</sup><br>accom-<br>modation<br>and<br>catering <sup>Δ</sup> | infor-<br>macja<br>i komu-<br>nikacja<br>informa-<br>tion and<br>communi-<br>cation | obsługa<br>ryнку<br>nierucho-<br>mości <sup>Δ</sup><br>real estate<br>activities | działalność<br>profesjonal-<br>na, nau-<br>kowa<br>i techniczna<br>professional,<br>scientific and<br>technical<br>activities |
|  |                       |  | razem<br>total       | w tym<br>przetwór-<br>stwo<br>przemys-<br>łowe<br>of which<br>manufa-<br>cturing |                                  |  |  |  |   |  |   |
| POWIAT LEŻAJSKI<br>(dok.) (cont.)            |                       |  |                      |  |                                  |  |  |  |   |  |   |
| Gmina miejsko-wiejska<br>Urban-rural gmina   |                       |  |                      |  |                                  |  |  |  |   |  |   |
| Nowa Sarzyna .....                           | 975                   | 8  | 187                  | 183  | 158                              | 223  | 43   | 25   | 27  | 43   | 58  |
| miasto urban area .....                      | 380                   | -  | 45                   | 43   | 37                               | 82   | 14   | 10   | 18  | 40   | 37  |
| wieś rural area .....                        | 595                   | 8  | 142                  | 140  | 121                              | 141  | 29   | 15   | 9   | 3  | 21  |
| Gminy wiejskie<br>Rural gminas               |                       |  |                      |  |                                  |  |  |  |   |  |   |
| Grodzisko Dolne .....                        | 387                   | 6  | 37                   | 36   | 75                               | 82   | 32   | 10   | 3   | 4  | 38  |
| Kuryłówka .....                              | 308                   | 23   | 34                   | 31   | 78                               | 66   | 20   | 10   | 2   | 3  | 15  |
| Leżajsk .....                                | 1026                  | 24   | 105                  | 100  | 278                              | 212  | 88   | 25   | 10  | 9  | 60  |
| POWIAT MIELECKI .....                        | 10643                 | 130  | 1497                 | 1428   | 1384                             | 2821   | 636  | 269  | 222   | 248  | 886   |
| Gmina miejska<br>Urban gmina                 |                       |  |                      |  |                                  |  |  |  |   |  |   |
| Mielec .....                                 | 6275                  | 26   | 807                  | 772  | 626                              | 1780   | 314  | 183  | 172   | 220  | 643   |
| Gmina miejsko-wiejska<br>Urban-rural gmina   |                       |  |                      |  |                                  |  |  |  |   |  |   |
| Przeclaw .....                               | 547                   | 21   | 93                   | 92   | 89                               | 153  | 17   | 11   | 4   | 5  | 27  |
| miasto urban area .....                      | 133                   | 5  | 13                   | 12   | 15                               | 51   | 2  | 1  | 1   | 2  | 7   |
| wieś rural area .....                        | 414                   | 16   | 80                   | 80   | 74                               | 102  | 15   | 10   | 3   | 3  | 20  |
| Radomyśl Wielki .....                        | 866                   | 24   | 118                  | 114  | 182                              | 207  | 75   | 21   | 7   | 3  | 31  |
| miasto urban area .....                      | 302                   | 7  | 26                   | 25   | 48                               | 93   | 20   | 10   | 5   | 3  | 16  |
| wieś rural area .....                        | 564                   | 17   | 92                   | 89   | 134                              | 114  | 55   | 11   | 2   | -  | 15  |
| Gminy wiejskie<br>Rural gminas               |                       |  |                      |  |                                  |  |  |  |   |  |   |
| Borowa .....                                 | 336                   | 11   | 55                   | 49   | 55                               | 75   | 25   | 3  | 4   | 2  | 15  |
| Czermin .....                                | 394                   | 10   | 48                   | 43   | 94                               | 85   | 43   | 6  | 4   | 2  | 18  |
| Gawłuszowice .....                           | 146                   | 3  | 20                   | 20   | 16                               | 38   | 15   | 3  | 3   | -  | 7   |
| Mielec .....                                 | 945                   | 17   | 176                  | 168  | 131                              | 214  | 58   | 19   | 16  | 5  | 78  |
| Padew Narodowa .....                         | 259                   | 4  | 32                   | 30   | 40                               | 59   | 26   | 5  | 4   | -  | 18  |
| Tuszków Narodowy .....                       | 481                   | 6  | 93                   | 87   | 79                               | 99   | 32   | 11   | 6   | 8  | 27  |
| Wadowice Górne .....                         | 394                   | 8  | 55                   | 53   | 72                               | 111  | 31   | 7  | 2   | 3  | 22  |
| POWIAT NIŻAŃSKI .....                        | 4145                  | 109  | 543                  | 516  | 715                              | 1100   | 226  | 117  | 79  | 46   | 220   |
| Gminy miejsko-wiejskie<br>Urban-rural gminas |                       |  |                      |  |                                  |  |  |  |   |  |   |
| Nisko .....                                  | 1756                  | 19   | 184                  | 172  | 264                              | 493  | 91   | 52   | 42  | 37   | 123   |
| miasto urban area .....                      | 1363                  | 15   | 127                  | 118  | 187                              | 397  | 71   | 43   | 38  | 37   | 96  |
| wieś rural area .....                        | 393                   | 4  | 57                   | 54   | 77                               | 96   | 20   | 9  | 4   | -  | 27  |
| Rudnik nad Sanem .....                       | 658                   | 17   | 131                  | 126  | 61                               | 195  | 31   | 24   | 12  | 6  | 36  |
| miasto urban area .....                      | 519                   | 14   | 103                  | 100  | 36                               | 162  | 25   | 18   | 10  | 6  | 31  |
| wieś rural area .....                        | 139                   | 3  | 28                   | 26   | 25                               | 33   | 6  | 6  | 2   | -  | 5   |
| Ulanów .....                                 | 421                   | 18   | 50                   | 49   | 66                               | 111  | 27   | 12   | 4   | 1  | 25  |
| miasto urban area .....                      | 124                   | 1  | 10                   | 9  | 9                                | 37   | 7  | 4  | 3   | -  | 13  |
| wieś rural area .....                        | 297                   | 17   | 40                   | 40   | 57                               | 74   | 20   | 8  | 1   | 1  | 12  |

<sup>a</sup> Bez osób prowadzących gospodarstwa indywidualne w rolnictwie.

<sup>a</sup> Excluding persons tending private farms in agriculture.

TABL. 2 (92). PODMIOTY GOSPODARKI NARODOWEJ<sup>a</sup> W REJESTRZE REGON WEDŁUG WYBRANYCH SEKCJI W 2015 R. (dok.)  
Stan w dniu 31 XII  
ENTITIES OF THE NATIONAL ECONOMY<sup>a</sup> IN THE REGON REGISTER BY SELECTED SECTIONS IN 2015 (cont.)  
As of 31 XII

| WYSZCZEGÓLNIENIE<br>SPECIFICATION                      | Ogółem<br>Grand total | W tym / Of which   |                      |   |                                       |  |   |  |   |  |   |
|--|-----------------------|--|----------------------|---|---------------------------------------|--|---|--|---|--|---|
|  |                       | rolnictwo,<br>leśnictwo,<br>łowiectwo<br>i rybactwo<br>agriculture,<br>forestry and<br>fishing | przemysł<br>industry |   | budow-<br>nictwo<br>constru-<br>ction | handel;<br>naprawa<br>pojazdów<br>samocho-<br>dowych <sup>Δ</sup><br>trade;<br>repair of<br>motor<br>vehicles <sup>Δ</sup> | transport<br>i gospo-<br>darka<br>maga-<br>zynowa<br>transporta-<br>tion and<br>storage | zakwa-<br>terowanie<br>i gastro-<br>nomia <sup>Δ</sup><br>accom-<br>modation<br>and<br>catering <sup>Δ</sup> | infor-<br>macja<br>i komu-<br>nikacja<br>informa-<br>tion and<br>communi-<br>cation | obsługa<br>rynku<br>nierucho-<br>mości <sup>Δ</sup><br>real estate<br>activities | działalność<br>profesjonal-<br>na, nau-<br>kowa<br>i techniczna<br>professional,<br>scientific and<br>technical<br>activities |
|  |                       |  | razem<br>total       | w tym<br>przetwó-<br>stwo<br>przemys-<br>łowe<br>of which<br>manufa-<br>cturing |                                       |  |   |  |   |  |   |
| POWIAT NIŻAŃSKI<br>(dok.) (cont.)                      |                       |  |                      |   |                                       |  |   |  |   |  |   |
| Gminy wiejskie<br>Rural gminas                         |                       |  |                      |   |                                       |  |   |  |   |  |   |
| Harasiuki .....  | 275                   | 8  | 27                   | 25  | 57                                    | 83   | 16  | 4  | 4   | -  | 8   |
| Jarocin .....  | 281                   | 26   | 42                   | 41  | 54                                    | 60   | 23  | 9  | 4   | 2  | 10  |
| Jeżowe .....   | 498                   | 16   | 76                   | 74  | 158                                   | 93   | 16  | 10   | 12  | -  | 12  |
| Krzyszów .....   | 256                   | 5  | 33                   | 29  | 55                                    | 65   | 22  | 6  | 1   | -  | 6   |
| POWIAT STALOWOWOLSKI                                   | 8926                  | 118  | 803                  | 762   | 1019                                  | 2849   | 493   | 262  | 163   | 329  | 697   |
| Gmina miejska<br>Urban gmina                           |                       |  |                      |   |                                       |  |   |  |   |  |   |
| Stalowa Wola .....                                     | 6201                  | 19   | 466                  | 448   | 562                                   | 2078   | 329   | 192  | 134   | 317  | 574   |
| Gminy miejsko-wiejskie<br>Urban-rural gminas           |                       |  |                      |   |                                       |  |   |  |   |  |   |
| Zaklików .....   | 502                   | 26   | 78                   | 76  | 92                                    | 136  | 27  | 10   | 4   | 5  | 19  |
| miasto urban area .....                                | 237                   | 8  | 40                   | 40  | 27                                    | 75   | 9   | 7  | 3   | 1  | 10  |
| wieś rural area .....                                  | 265                   | 18   | 38                   | 36  | 65                                    | 61   | 18  | 3  | 1   | 4  | 9   |
| Gminy wiejskie<br>Rural gminas                         |                       |  |                      |   |                                       |  |   |  |   |  |   |
| Bojanów .....  | 332                   | 32   | 29                   | 27  | 78                                    | 72   | 16  | 9  | 3   | -  | 9   |
| Pysznica .....   | 699                   | 11   | 71                   | 66  | 100                                   | 195  | 54  | 17   | 15  | 3  | 39  |
| Radomyśl nad Sanem .....                               | 477                   | 18   | 71                   | 59  | 102                                   | 117  | 23  | 9  | 4   | -  | 21  |
| Zaleszany .....  | 715                   | 12   | 88                   | 86  | 85                                    | 251  | 44  | 25   | 3   | 4  | 35  |
| POWIAT TARNOBRZESKI .....                              | 3381                  | 80   | 356                  | 332   | 457                                   | 957  | 285   | 91   | 39  | 67   | 157   |
| Gminy miejsko-wiejskie<br>Urban-rural gminas           |                       |  |                      |   |                                       |  |   |  |   |  |   |
| Baranów Sandomierski .....                             | 756                   | 27   | 75                   | 72  | 79                                    | 223  | 107   | 20   | 8   | 3  | 25  |
| miasto urban area .....                                | 143                   | -  | 15                   | 13  | 13                                    | 42   | 13  | 8  | 1   | 1  | 8   |
| wieś rural area .....                                  | 613                   | 27   | 60                   | 59  | 66                                    | 181  | 94  | 12   | 7   | 2  | 17  |
| Nowa Dęba .....  | 1236                  | 21   | 126                  | 121   | 164                                   | 331  | 52  | 29   | 14  | 59   | 75  |
| miasto urban area .....                                | 899                   | 6  | 94                   | 92  | 108                                   | 254  | 25  | 19   | 10  | 54   | 66  |
| wieś rural area .....                                  | 337                   | 15   | 32                   | 29  | 56                                    | 77   | 27  | 10   | 4   | 5  | 9   |
| Gminy wiejskie<br>Rural gminas                         |                       |  |                      |   |                                       |  |   |  |   |  |   |
| Gorzyce .....  | 864                   | 2  | 104                  | 95  | 123                                   | 264  | 78  | 35   | 10  | 2  | 38  |
| Grębów .....   | 525                   | 30   | 51                   | 44  | 91                                    | 139  | 48  | 7  | 7   | 3  | 19  |
| Miasto na prawach powiatu:<br>City with powiat status: |                       |  |                      |   |                                       |  |   |  |   |  |   |
| Tarnobrzeg .....                                       | 4912                  | 16   | 340                  | 311   | 516                                   | 1624   | 217   | 167  | 98  | 114  | 454   |

<sup>a</sup> Bez osób prowadzących gospodarstwa indywidualne w rolnictwie.

<sup>a</sup> Excluding persons tending private farms in agriculture.

TABL. 3 (93). SPÓŁKI HANDLOWE WEDŁUG FORM PRAWNYCH W 2015 R.  
Stan w dniu 31 XII  
COMMERCIAL COMPANIES BY LEGAL STATUS IN 2015  
As of 31 XII

| WYSZCZEGÓLNIENIE<br>SPECIFICATION                                    | Ogolem<br>Grand total | Spółki kapitałowe<br>Companies |                        |  | Spółki osobowe <sup>a</sup><br>Partnerships <sup>a</sup> |                    |                        |
|--|-----------------------|--------------------------------|------------------------|--|--|--------------------|------------------------|
|  |                       | razem<br>total                 | akcyjne<br>joint stock | z ograniczoną<br>odpowiedzialnością<br>with limited<br>liability | razem<br>total   | w tym of which     |                        |
|  |                       |                                |                        |  |  | jawne<br>unlimited | komandytowe<br>limited |
| <b>WOJEWÓDZTWO</b> .....<br><i>VOIVODSHIP</i>                        | <b>11846</b>          | <b>9739</b>                    | <b>268</b>             | <b>9471</b>  | <b>2107</b>  | <b>1473</b>        | <b>426</b>             |
| <b>Podregion krośnieński</b> .....<br><i>Krośnieński subregion</i>   | <b>1784</b>           | <b>1442</b>                    | <b>61</b>              | <b>1381</b>  | <b>342</b>   | <b>252</b>         | <b>56</b>              |
| Powiaty: <i>Powiaty:</i>   |                       |                                |                        |  |  |                    |                        |
| bieszczadzki .....   | 71                    | 63                             | 1                      | 62   | 8  | 5                  | 2                      |
| brzozowski .....   | 118                   | 82                             | 5                      | 77   | 36   | 23                 | 9                      |
| jasielski .....  | 357                   | 282                            | 19                     | 263  | 75   | 56                 | 9                      |
| krośnieński .....  | 256                   | 208                            | 6                      | 202  | 48   | 38                 | 8                      |
| leski .....  | 73                    | 65                             | 1                      | 64   | 8  | 7                  | 1                      |
| sanocki .....  | 377                   | 299                            | 8                      | 291  | 78   | 58                 | 14                     |
| Miasto na prawach powiatu:<br><i>City with powiat status:</i>        |                       |                                |                        |  |  |                    |                        |
| Krosno .....   | 532                   | 443                            | 21                     | 422  | 89   | 65                 | 13                     |
| <b>Podregion przemyski</b> .....<br><i>Przemyski subregion</i>       | <b>1724</b>           | <b>1464</b>                    | <b>23</b>              | <b>1441</b>  | <b>260</b>   | <b>197</b>         | <b>37</b>              |
| Powiaty: <i>Powiaty:</i>   |                       |                                |                        |  |  |                    |                        |
| jarosławski .....  | 479                   | 390                            | 9                      | 381  | 89   | 74                 | 10                     |
| lubaczowski .....  | 107                   | 89                             | -                      | 89   | 18   | 16                 | -                      |
| przemyski .....  | 164                   | 139                            | 2                      | 137  | 25   | 21                 | 1                      |
| przeworski .....   | 190                   | 156                            | 3                      | 153  | 34   | 28                 | 4                      |
| Miasto na prawach powiatu:<br><i>City with powiat status:</i>        |                       |                                |                        |  |  |                    |                        |
| Przemysl .....   | 784                   | 690                            | 9                      | 681  | 94   | 58                 | 22                     |
| <b>Podregion rzeszowski</b> .....<br><i>Rzeszowski subregion</i>     | <b>5672</b>           | <b>4742</b>                    | <b>119</b>             | <b>4623</b>  | <b>930</b>   | <b>565</b>         | <b>256</b>             |
| Powiaty: <i>Powiaty:</i>   |                       |                                |                        |  |  |                    |                        |
| kolbuszowski .....   | 152                   | 129                            | 4                      | 125  | 23   | 18                 | 4                      |
| łańcucki .....   | 326                   | 255                            | 6                      | 249  | 71   | 57                 | 12                     |
| ropczycko-sędziszowski .....   | 188                   | 142                            | 5                      | 137  | 46   | 34                 | 8                      |
| rzeszowski .....   | 773                   | 627                            | 7                      | 620  | 146  | 90                 | 48                     |
| strzyżowski .....  | 127                   | 104                            | 3                      | 101  | 23   | 17                 | 4                      |
| Miasto na prawach powiatu:<br><i>City with powiat status:</i>        |                       |                                |                        |  |  |                    |                        |
| Rzeszów .....  | 4106                  | 3485                           | 94                     | 3391   | 621  | 349                | 180                    |
| <b>Podregion tarnobrzeski</b> .....<br><i>Tarnobrzeski subregion</i> | <b>2666</b>           | <b>2091</b>                    | <b>65</b>              | <b>2026</b>  | <b>575</b>   | <b>459</b>         | <b>77</b>              |
| Powiaty: <i>Powiaty:</i>   |                       |                                |                        |  |  |                    |                        |
| dębicki .....  | 591                   | 436                            | 11                     | 425  | 155  | 132                | 15                     |
| leżajski .....   | 198                   | 157                            | 4                      | 153  | 41   | 31                 | 5                      |
| mielecki .....   | 746                   | 580                            | 20                     | 560  | 166  | 121                | 30                     |
| nizański .....   | 128                   | 102                            | 1                      | 101  | 26   | 23                 | 3                      |
| stalowowolski .....  | 517                   | 415                            | 12                     | 403  | 102  | 94                 | 7                      |
| tarnobrzeski .....   | 143                   | 112                            | 7                      | 105  | 31   | 23                 | 5                      |
| Miasto na prawach powiatu:<br><i>City with powiat status:</i>        |                       |                                |                        |  |  |                    |                        |
| Tarnobrzeg .....   | 343                   | 289                            | 10                     | 279  | 54   | 35                 | 12                     |

a W tym 112 spółek partnerskich i 96 spółek komandytowo-akcyjnych.

a Of which 112 professional partnerships and 96 limited joint-stock partnerships.



**URZĄD STATYSTYCZNY w RZESZOWIE**

ul. Jana III Sobieskiego 10

35-959 Rzeszów

tel.: 17 8535210, 17 8535219; fax: 17 8535157

e-mail: SekretariatUSRze@stat.gov.pl

<http://rzeszow.stat.gov.pl>

**Oddział w Krośnie**

ul. Bieszczadzka 5

38-400 Krosno

tel.: 13 4362932

fax: 13 4363181

**Oddział w Przemysłu**

ul. Katedralna 5

37-700 Przemysł

tel.: 16 6783362

fax: 16 6783362

**Oddział w Tarnobrzegu**

ul. Wyspiańskiego 12

39-400 Tarnobrzeg

tel.: 15 8229941

fax: 15 8229940

- Udostępnia dane statystyczne
- Prowadzi sprzedaż wydawnictw statystycznych
- Przyjmuje zamówienia na:
  - publikacje własne i Głównego Urzędu Statystycznego
  - niepublikowane dane statystyczne ze zbioru danych US
  - wykonanie opracowań w oparciu o informacje publikowane przez GUS
- Udostępnia informacje adresowe o podmiotach gospodarki narodowej zarejestrowanych w rejestrze KRUPGN-REGON
- Udostępnia do wglądu klasyfikacje: PKWiU, PKD, PKOB, KŚT, PCN oraz KWiU, KOB, KRŚT, SWW, EKD

W zamówieniach prosimy o podanie numeru NIP.