2018

Urząd Statystyczny w Rzeszowie

Województwo podkarpackie. Podregiony, powiaty, gminy

Podkarpackie voivodship. Subregions, powiats, gminas

Urząd Statystyczny w Rzeszowie Statistical Office in Rzeszów

Rzeszów 2018

ZESPÓŁ REDAKCYJNY
EDITORIAL BOARD

Przewodniczący
President

Marek Cierpiał-Wolan

Członkowie
Members

Edyta Giełbaga, Dorota Jasiukiewicz, Teresa Krzemińska, Irena Polak, Anna Tworek-Ptak, Beata Rajca, Jadwiga Uchman, Elżbieta Wojnar, Józef Wojtak, Sebastian Wójcik

Sekretarz
Secretary

Barbara Błachut

Redakcja merytoryczna i techniczna
Editors and technical supervision

Zespół pracowników Podkarpackiego Ośrodka Badań Regionalnych w Rzeszowie
Team of the Regional Research Centre of Podkarpackie Voivodship in Rzeszów

Zdjęcie zamieszczone na okładce
Photograph on the cover
Przemyśl-panorama (fot. Bernadeta Ziomek-Niedzielska)

ISSN 1733-0041

Publikacja dostępna na stronie internetowej
Publication available on the website
http://rzeszow.stat.gov.pl/

Przy publikowaniu danych US prosimy o podanie źródła
When publishing SO data please indicate source

PRZEDMOWA

Przekazujemy Państwu kolejne wydanie publikacji „Województwo podkarpackie – podregiony, powiaty, gminy”, które stanowi dopełnienie „Rocznika Statystycznego Województwa Podkarpackiego” w zakresie prezentacji danych statystycznych w układzie przestrzennym.

Opracowanie zawiera obszerny zakres informacji charakteryzujących sytuację demograficzną, stan gospodarki i środowiska naturalnego. Dane statystyczne, pogrupowane w 16 działach tematycznych poprzedzają uwagi ogólne, w których wyjaśnione zostały stosowane pojęcia i definicje. W przekroju podregionów, powiatów, gmin i miast przedstawiono dane za rok 2017, ważniejsze dane o województwie – za lata 2000, 2005, 2010, 2013-2017, natomiast wybrane dane o podregionach i powiatach – za lata 2010 i 2017. Ujednolicona dla wszystkich Urzędów forma prezentacji danych w poszczególnych blokach tematycznych umożliwia dokonanie porównań i analiz międzywojewódzkich.

Oddając do rąk Państwa niniejsze opracowanie, dziękuję wszystkim osobom i instytucjom za przekazane informacje, które przyczyniły się do wzbogacenia jego zawartości.

Dyrektor
Urzędu Statystycznego
w Rzeszowie

dr Marek Cierpiał-Wolan

Rzeszów, grudzień 2018 r.

PREFACE

We are proud to present the next edition of the publication “Podkarpackie Voivodship – subregions, powiats, gminas”, which is a supplement to “Statistical Yearbook of Podkarpackie Voivodship” in presentation of statistical data in a spatial breakdown.

The study contains a wide range of information characterizing the demographic situation, the condition of the economy and natural environment. Statistical data, grouped in 16 thematic chapters, are preceded by general notes, in which the concepts and definitions used have been provided.
Data by subregions, powiats, gminas and cities are presented for 2017, major data on the voivodship – for 2000, 2005, 2010, 2013-2017, whereas selected data on subregions and powiats – for 2010 and 2017. The form of data presentation in individual thematic blocks, which was unified for all offices, makes it possible to make inter-voivodship comparisons and analyzes.

Presenting this publication, I would like to express our gratitude to all persons and institutions for their assistance in providing information which has contributed to enriching its content.

Director
of the Statistical Office
in Rzeszów

Marek Cierpiał-Wolan, Ph.D.

Rzeszów, December 2018

SPIS RZECZY

CONTENTS

		Str. Page
Przedmowa	**Preface**	3-4
Spis tablic	**List of tables**	6-11
Spis map	**List of maps**	11
Objaśnienia znaków umownych. Ważniejsze skróty	**Symbols. Major abbreviations**	12-13
Uwagi ogólne	**General notes**	14-17
Tablice przeglądowe	**Review tables**	
I. Ważniejsze dane o województwie (2000, 2005, 2010, 2013-2017)	Major data on the voivodship (2000, 2005, 2010, 2013-2017)	18-35
II. Wybrane dane o podregionach i powiatach (2010, 2017)	Selected data by subregions and powiats (2010, 2017)	36-47
Działy	**Chapters**	
I. Stan i ochrona środowiska	Environmental protection	48
II. Podział administracyjny i samorząd terytorialny	Administrative division and territorial self-government	66
III. Bezpieczeństwo publiczne	Public safety	77
IV. Powierzchnia i ludność	Area and population	80
V. Rynek pracy. Wynagrodzenia	Labour market. Wages and salaries	116
VI. Infrastruktura komunalna. Mieszkania	Municipal infrastructure. Dwellings	146
VII. Edukacja i wychowanie	Education	180
VIII. Ochrona zdrowia i pomoc społeczna	Health care and social welfare	212
IX. Kultura. Turystyka. Sport	Culture. Tourism. Sport	222
X. Leśnictwo	Forestry	235
XI. Transport	Transport	257
XII. Handel	Trade	261
XIII. Finanse publiczne	Public finance	263
XIV. Inwestycje i środki trwałe	Investments and fixed assets	307
XV. Rachunki regionalne	Regional accounts	312
XVI. Podmioty gospodarki narodowej	Entities of the national economy	315
Mapy	**Maps**	145-146

SPIS TABLIC

LIST OF TABLES

		Tabl. Table	Str. Page
DZIAŁ I	**CHAPTER I**		
STAN I OCHRONA ŚRODOWISKA	**ENVIRONMENTAL PROTECTION**		
Pobór wody na potrzeby gospodarki narodowej i ludności w 2017 r.	Water withdrawal for needs of the national economy and population in 2017	1	54
Powierzchnia i pobór wody do nawodnień w rolnictwie i leśnictwie oraz napełniania stawów rybnych w 2017 r.	Area and water withdrawal for irrigation in agriculture and forestry as well as water for filling fish ponds in 2017	2	56
Zużycie wody na potrzeby gospodarki narodowej i ludności w 2017 r.	Water consumption for needs of the national economy and population in 2017	3	57
Ścieki przemysłowe i komunalne oraz ludność korzystająca z oczyszczalni ścieków w 2017 r.	Industrial and municipal wastewater and population connected to wastewater treatment plants in 2017	4	58
Oczyszczalnie ścieków w 2017 r.	Wastewater treatment plants in 2017	5	59
Emisja i redukcja zanieczyszczeń powietrza w 2017 r.	Emission and reduction of air pollutants in 2017	6	60
Ochrona przyrody i krajobrazu w 2017 r.	Nature and landscape protection in 2017	7	61
Odpady wytworzone i dotychczas składowane (nagromadzone) oraz tereny ich składowania w 2017 r.	Waste generated and landfilled up to now (accumulated) as well as their storage yards areas in 2017	8	62
Nakłady na środki trwałe służące ochronie środowiska i gospodarce wodnej według wybranych kierunków inwestowania w 2017 r. (ceny bieżące)	Outlays on fixed assets in environmental protection and water management by selected directions of investing in 2017 (current prices)	9	63
Nakłady na środki trwałe służące ochronie środowiska według źródeł finansowania w 2017 r. (ceny bieżące)	Outlays on fixed assets in environmental protection by financing source in 2017 (current prices)	10	64
DZIAŁ II	**CHAPTER II**		
PODZIAŁ ADMINISTRACYJNY I SAMORZĄD TERYTORIALNY	**ADMINISTRATIVE DIVISION AND TERRITORIAL SELF-GOVERNMENT**		
Jednostki podziału terytorialnego w 2017 r.	Territorial division units in 2017	1(11)	68
Radni gmin według płci, wieku i poziomu wykształcenia w 2017 r.	Gmina councillors by sex, age and educational level in 2017	2(12)	69
Radni rad powiatów i rad miast w miastach na prawach powiatu według płci, wieku i poziomu wykształcenia w 2017 r.	Councillors of powiat councils and city councils in cities with powiat status by sex, age and educational level in 2017 ...	3(13)	76
DZIAŁ III	**CHAPTER III**		
BEZPIECZEŃSTWO PUBLICZNE	**PUBLIC SAFETY**		
Przestępstwa stwierdzone przez policję w zakończonych postępowaniach przygotowawczych w 2017 r.	Ascertained crimes by the police office in completed preparatory proceedeings in 2017	1(14)	78
Wskaźniki wykrywalności sprawców przestępstw stwierdzonych przez policję w 2017 r.	Rates of detectability of delinquents in ascertained crimes by the police in 2017	2(15)	79

		Tabl. Table	Str. Page
DZIAŁ IV	**CHAPTER IV**		
POWIERZCHNIA I LUDNOŚĆ	**AREA AND POPULATION**		
Powierzchnia i ludność w 2017 r.	Area and population in 2017	1(16)	82
Ludność według płci oraz biologicznych i edukacyjnych grup wieku w 2017 r.	Population by sex and biological and educational age groups in 2017	2(17)	90
Ludność w wieku produkcyjnym i nieprodukcyjnym w 2017 r.	Working and non-working age population in 2017	3(18)	92
Ruch naturalny ludności w 2017 r.	Vital statistics in 2017	4(19)	101
Małżeństwa, rozwody, separacje w 2017 r.	Marriages, divorces, separations in 2017	5(20)	109
Zgony według wybranych przyczyn w 2016 r.	Deaths by selected causes in 2016	6(21)	110
Migracje wewnętrzne i zagraniczne ludności na pobyt stały w 2017 r.	Internal and international migration of population for permanent residence in 2017	7(22)	111
Migracje wewnętrzne ludności na pobyt stały w 2017 r.	Internal migration of population for permanent residence in 2017	8(23)	112
DZIAŁ V	**CHAPTER V**		
RYNEK PRACY. WYNAGRODZENIA	**LABOUR MARKET. WAGES AND SALARIES**		
Pracujący w 2017 r.	Employed persons in 2017	1(24)	120
Przeciętne zatrudnienie w 2017 r.	Average paid employment in 2017	2(25)	131
Bezrobotni zarejestrowani i stopa bezrobocia w 2017 r.	Registered unemployed persons and unemployment rate in 2017	3(26)	132
Bezrobotni nowo zarejestrowani i wyrejestrowani oraz oferty pracy w 2017 r.	Newly registered unemployed persons and persons removed from unemployment rolls as well as job offers in 2017	4(27)	133
Bezrobotni zarejestrowani według płci w 2017 r.	Registered unemployed persons by sex in 2017	5(28)	134
Bezrobotni zarejestrowani według wieku i poziomu wykształcenia w 2017 r.	Registered unemployed persons by age and educational level in 2017	6(29)	137
Bezrobotni zarejestrowani według czasu pozostawania bez pracy w 2017 r.	Registered unemployed persons by duration of unemployment in 2017	7(30)	138
Bezrobotni zarejestrowani według stażu pracy w 2017 r.	Registered unemployed persons by work seniority in 2017	8(31)	139
Bezrobotni zarejestrowani będący w szczególnej sytuacji na rynku pracy w 2017 r.	Registered unemployed persons with a specific situation on the labour market in 2017	9(32)	140
Poszkodowani w wypadkach przy pracy oraz liczba dni niezdolności do pracy spowodowanej wypadkami w 2017 r.	Persons injured in accidents at work and days lost due to accidents in 2017	10(33)	141
Zatrudnieni w warunkach zagrożenia w 2017 r.	Persons working in hazardous conditions in 2017	11(34)	142

		Tabl. Table	Str. Page
Zatrudnieni w warunkach zagrożenia czynnikami szkodliwymi i niebezpiecznymi dla zdrowia w 2017 r.	Persons working in hazardous conditions with substances harmful and dangerous to health in 2017	12(35)	143
Zatrudnieni na stanowiskach pracy, dla których dokonano oceny ryzyka zawodowego w 2017 r.	Persons working at workstations assessed or occupational risk in 2017	13(36)	144
Przeciętne miesięczne wynagrodzenia brutto w 2017 r.	Average monthly gross wages and salaries in 2017	14(37)	145
DZIAŁ VI	**CHAPTER VI**		
INFRASTRUKTURA KOMUNALNA. MIESZKANIA	**MUNICIPAL INFRASTRUCTURE. DWELLINGS**		
Wodociągi i kanalizacja w 2017 r.	Water supply and sewage systems in 2017	1(38)	149
Sieć gazowa oraz odbiorcy i zużycie gazu z sieci w gospodarstwach domowych w 2017 r.	Gas supply system as well as consumers and consumption of gas from gas supply system in households in 2017	2(39)	157
Odbiorcy oraz zużycie energii elektrycznej w gospodarstwach domowych w 2017 r.	Consumers and consumption of electricity in households in 2017	3(40)	158
Odpady komunalne zmieszane, nieczystości ciekłe i składowiska w 2017 r.	Mixed municipal waste, liquid waste and landfill sites in 2017	4(41)	159
Zasoby mieszkaniowe w 2017 r.	Dwelling stock in 2017	5(42)	160
Mieszkania w zasobach mieszkaniowych wyposażone w instalacje w 2017 r.	Dwellings in dwelling stock fitted with installations in 2017	6(43)	169
Budynki oddane do użytkowania w 2017 r.	Buildings completed in 2017	7(44)	170
Mieszkania oddane do użytkowania w 2017 r.	Dwellings completed in 2017	8(45)	171
Wybrane wskaźniki w zakresie mieszkań oddanych do użytkowania w 2017 r.	Selected indices of dwellings completed in 2017	9(46)	178
Mieszkania oddane do użytkowania według form budownictwa w 2017 r.	Dwellings completed by forms of construction in 2017	10(47)	179
DZIAŁ VII	**CHAPTER VII**		
EDUKACJA I WYCHOWANIE	**EDUCATION**		
Szkoły podstawowe dla dzieci i młodzieży w roku szkolnym 2017/18	Primary schools for children and youth in the 2017/18 school year	1(48)	183
Gimnazja dla dzieci i młodzieży w roku szkolnym 2017/18	Lower secondary schools for children and youth in the 2017/18 school year	2(49)	189
Branżowe szkoły I stopnia dla młodzieży oraz szkoły specjalne przysposabiające do pracy w roku szkolnym 2017/18	Basic vocational schools stage I sectoral vocational schools for youth and special job-training schools in the 2017/18 school year	3(50)	195
Licea ogólnokształcące dla młodzieży w roku szkolnym 2017/18	General secondary schools for youth in the 2017/18 school year	4(51)	197

		Tabl. Table	Str. Page
Technika oraz ogólnokształcące szkoły artystyczne dla młodzieży w roku szkolnym 2017/18	Technical secondary schools as well as general art schools for youth in the 2017/18 school year	5(52)	198
Szkoły policealne w roku szkolnym 2017/18	Post-secondary schools in the 2017/18 school year	6(53)	199
Uczący się języków obcych w szkołach podstawowych i gimnazjach dla dzieci i młodzieży w roku szkolnym 2017/18	Pupils and students learning foreign languages in primary schools and lower secondary schools for children and youth in the 2017/18 school year	7(54)	200
Uczący się języków obcych w szkołach ponadgimnazjalnych i ponadpodstawowych dla młodzieży oraz policealnych w roku szkolnym 2017/18	Students learning foreign languages in upper secondary schools, post-primary schools for youth and in post-secondary schools in the 2017/18 school year	8(55)	202
Szkoły dla dorosłych w roku szkolnym 2017/18	Schools for adults in the 2017/18 school year	9(56)	204
Wychowanie przedszkolne w roku szkolnym 2017/18	Pre-primary education in the 2017/18 school year	10(57)	205
DZIAŁ VIII	**CHAPTER VIII**		
OCHRONA ZDROWIA I POMOC SPOŁECZNA	**HEALTH CARE AND SOCIAL WELFARE**		
Łóżka w szpitalach ogólnych, apteki ogólnodostępne i punkty apteczne w 2017 r.	Beds in general hospitals, generally available pharmacies and pharmaceutical outlets in 2017	1(58)	215
Ambulatoryjna opieka zdrowotna w 2017 r.	Out-patient health care in 2017	2(59)	216
Żłobki i kluby dziecięce w 2017 r.	Nurseries and children's clubs in 2017	3(60)	217
Rodzinna piecza zastępcza w 2017 r.	Family foster care in 2017	4(61)	218
Instytucjonalna piecza zastępcza w 2017 r.	Institutional foster care in 2017	5(62)	219
Pomoc społeczna stacjonarna w 2017 r.	Stationary social welfare in 2017	6(63)	221
DZIAŁ IX	**CHAPTER IX**		
KULTURA. TURYSTYKA. SPORT	**CULTURE. TOURISM. SPORT**		
Biblioteki publiczne (z filiami) w 2017 r.	Public libraries (with branches) in 2017	1(64)	223
Muzea w 2017 r.	Museums in 2017	2(65)	231
Kina stałe w 2017 r.	Fixed cinemas in 2017	3(66)	232
Baza noclegowa turystyki w 2017 r.	Tourist accommodation establishments in 2017	4(67)	233
Kluby sportowe w 2016 r.	Sports clubs in 2016	5(68)	234

		Tabl. Table	Str. Page
DZIAŁ X LEŚNICTWO	**CHAPTER X FORESTRY**		
Powierzchnia gruntów leśnych w 2017 r.	Forest land in 2017	1(69)	236
Powierzchnia lasów w 2017 r.	Forest areas in 2017	2(70)	245
Grunty nieleśne zalesione i przeznaczone do zalesienia w 2017 r.	Non-forest land afforested and designated for afforestation in 2017	3(71)	254
Lasy prywatne i gminne w 2017 r.	Private and gmina forests in 2017	4(72)	256
DZIAŁ XI TRANSPORT	**CHAPTER XI TRANSPORT**		
Drogi publiczne w 2017 r.	Public roads in 2017	1(73)	258
Pojazdy samochodowe i ciągniki zarejestrowane w 2017 r.	Road vehicles and tractors in vehicle register in 2017	2(74)	259
Wypadki drogowe i ich ofiary w 2017 r.	Road traffic accidents and their casualties in 2017	3(75)	260
DZIAŁ XII HANDEL	**CHAPTER XII TRADE**		
Targowiska w 2017 r.	Marketplaces in 2017	1(76)	262
DZIAŁ XIII FINANSE PUBLICZNE	**CHAPTER XIII PUBLIC FINANCE**		
Dochody budżetów gmin według rodzajów w 2017 r.	Revenue of gminas budgets by type in 2017	1(77)	265
Wydatki budżetów gmin według rodzajów w 2017 r.	Expenditure of gminas budgets by type in 2017	2(78)	279
Wydatki budżetów gmin według działów w 2017 r.	Expenditure of gminas budgets by division in 2017	3(79)	286
Dochody i wydatki budżetów gmin na 1 mieszkańca w 2017 r.	Revenue and expenditure of gminas budgets per capita in 2017	4(80)	293
Dochody budżetów powiatów i miast na prawach powiatu według rodzajów w 2017 r.	Revenue of powiats and cities with powiat status budgets by type in 2017	5(81)	300
Dochody budżetów powiatów i miast na prawach powiatu według działów w 2017 r.	Revenue of powiats and cities with powiat status budgets by division in 2017	6(82)	302
Wydatki budżetów powiatów i miast na prawach powiatu według rodzajów w 2017 r.	Expenditure of powiats and cities with powiat status budgets by type in 2017	7(83)	304
Wydatki budżetów powiatów i miast na prawach powiatu według działów w 2017 r.	Expenditure of powiats and cities with powiat status budgets by division in 2017	8(84)	305
Dochody i wydatki budżetów powiatów i miast na prawach powiatu na 1 mieszkańca w 2017 r.	Revenue and expenditure of powiats and cities with powiat status budgets per capita in 2017	9(85)	306

		Tabl. Table	Str. Page
DZIAŁ XIV	**CHAPTER XIV**		
INWESTYCJE I ŚRODKI TRWAŁE	**INVESTMENTS AND FIXED ASSETS**		
Nakłady inwestycyjne w przedsiębiorstwach w 2017 r. (ceny bieżące)	Investment outlays in enterprises in 2017 (current prices)	1(86)	310
Wartość brutto środków trwałych w przedsiębiorstwach w 2017 r. (bieżące ceny ewidencyjne)	Gross value of fixed assets in enterprises in 2017 (current book-keeping prices)	2(87)	311
DZIAŁ XV	**CHAPTER XV**		
RACHUNKI REGIONALNE	**REGIONAL ACCOUNTS**		
Produkt krajowy brutto 2014, 2015, 2016 (ceny bieżące)	Gross domestic product 2014, 2015, 2016 (current prices)	1(88)	314
Wartość dodana brutto według rodzajów działalności 2014, 2015, 2016 (ceny bieżące)	Gross value added by kinds of activities 2014, 2015, 2016 (current prices)	2(89)	314
DZIAŁ XVI	**CHAPTER XVI**		
PODMIOTY GOSPODARKI NARODOWEJ	**ENTITIES OF THE NATIONAL ECONOMY**		
Podmioty gospodarki narodowej w rejestrze REGON w 2017 r.	Entities of the national economy in the REGON register in 2017	1(90)	316
Podmioty gospodarki narodowej w rejestrze REGON według wybranych sekcji w 2017 r.	Entities of the national economy in the REGON register by selected sections in 2017	2(91)	325
Spółki handlowe według form prawnych w 2017 r.	Commercial companies by legal status in 2017	3(92)	334

SPIS MAP	**LIST OF MAPS**	Str. Page
Województwo podkarpackie w 2017 r.	Podkarpackie Voivodship in 2017	145-146
Ludność w 2017 r.	Population in 2017	145-146
Ruch naturalny ludności w 2017 r.	Vital statistics in 2017	145-146
Saldo migracji wewnętrznych i zewnętrznych na pobyt stały w 2017 r.	Internal and international net migration for permanent residence in 2017	145-146
Stopa bezrobocia rejestrowanego w 2017 r.	Registered unemployment rate in 2017	145-146
Wybrane kategorie bezrobotnych zarejestrowanych w % ogółem w 2017 r.	Selected categories of unemployed persons in % of total in 2017	145-146
Mieszkania oddane do użytkowania w 2017 r.	Dwellings completed in 2017	145-146
Biblioteki publiczne w 2017 r.	Public libraries in 2017	145-146
Lesistość w 2017 r.	Forest cover in 2017	145-146
Dochody i wydatki budżetów gmin na 1 mieszkańca w 2017 r.	Revenue and expenditure of budgets of gminas per capita in 2017	145-146
Dochody, wydatki i wynik finansowy budżetów powiatów i miast na prawach powiatu w 2017 r.	Revenue, expenditure and financial result of budgets of powiats and cities with powiat status in 2017	145-146
Podmioty gospodarki narodowej w rejestrze REGON na 1000 ludności w 2017 r.	Entities of the national economy in the REGON register per 1000 population in 2017	145-146

OBJAŚNIENIA ZNAKÓW UMOWNYCH
SYMBOLS

Kreska (-) – zjawisko nie wystąpiło.
magnitude zero.

Zero: (0) – zjawisko istniało w wielkości mniejszej od 0,5;
magnitude not zero, but less than 0,5 of a unit;

(0,0) – zjawisko istniało w wielkości mniejszej od 0,05.
magnitude not zero, but less than 0,05 of a unit.

Kropka (•) – zupełny brak informacji lub brak informacji wiarygodnych.
data not available or not reliable.

Znak (x) – wypełnienie pozycji jest niemożliwe lub niecelowe.
not applicable.

Znak (*) – dane zostały zmienione w stosunku do już opublikowanych.
revised data.

Znak Δ – oznacza, że nazwy zostały skrócone w stosunku do obowiązującej klasyfikacji; ich pełne nazwy podano w uwagach ogólnych do publikacji, ust. 14 na str. 17.
categories of applied classification are presented in abbreviated form; their full names are given in the general notes to the publication, item 14 on page 17.

Znak # – oznacza, że dane nie mogą być opublikowane ze względu na konieczność zachowania tajemnicy statystycznej w rozumieniu ustawy o statystyce publicznej.
data may not be published due to the necessity of maintaining statistical confidentiality in accordance with the Law on Public Statistics.

„W tym” – oznacza, że nie podaje się wszystkich składników sumy.
„Of which” indicates that not all elements of the sum are given.

Comma (,) – used in figures represents the decimal point.

WAŻNIEJSZE SKRÓTY
MAJOR ABBREVIATIONS

tys. = tysiąc
thous. = thousand

mln = milion
million

zł = złoty
zl = zloty

szt. = sztuka
pcs = piece

wol. = wolumin
vol. = volume

kg = kilogram
kilogram

dt = decytona
deciton

hm^3 = hektometr sześcienny
cubic hectometre

kW = kilowat
kilowatt

kW·h = kilowatogodzina
kilowatt·hour

GW = gigawat
gigawatt

GW·h = gigawatogodzina
gigawatt·hour

kJ = kilodżul
kilojoule

h = godzina
hour

WAŻNIEJSZE SKRÓTY (dok.)
MAJOR ABBREVIATIONS (cont.)

t	= tona tonne	r.	= rok
m	= metr metre	cd. cont.	= ciąg dalszy continued
km	= kilometr kilometre	dok. cont.	= dokończenie = continued
m^2	= metr kwadratowy square metre	nr (Nr) No.	= numer = number
ha	= hektar hectare	poz.	= pozycja
km^2	= kilometr kwadratowy square kilometre	tabl.	= tablica table
l	= litr litre	ust.	= ustęp
m^3	= metr sześcienny cubic metre	Dz. U.	= Dziennik Ustaw
dam^3	= dekametr sześcienny cubic decametre	PKP	= Polskie Koleje Państwowe

UWAGI OGÓLNE

1. Dane zamieszczone w publikacji – jeśli nie zaznaczono inaczej – podano **w każdorazowym podziale administracyjnym województwa** oraz zgodnie z każdorazowym stanem organizacyjnym jednostek gospodarki narodowej.

W tablicach zawierających informacje w podziale na **miasta** i **wieś**, przez „**miasta**" rozumie się gminy miejskie oraz miasta w gminach miejsko-wiejskich, przez „**wieś**" – gminy wiejskie oraz obszary wiejskie w gminach miejsko-wiejskich.

2. Dane prezentowane są w układzie **Nomenklatury Jednostek Terytorialnych do Celów Statystycznych (NTS)**, Klasyfikacji Jednostek Terytorialnych do Celów Statystycznych (NUTS), obowiązującej w krajach Unii Europejskiej, zgodnie z Rozporządzeniem (WE) Nr 1059/2003 Parlamentu Europejskiego i Rady z dnia 26 V 2003 r. (Dz. Urz. UE L 154 z 21 VI 2003 r., z późniejszymi zmianami). NTS obowiązująca od 1 I 2015 r. wprowadzona została rozporządzeniem Rady Ministrów zmieniającym rozporządzenie w sprawie Nomenklatury Jednostek Terytorialnych do Celów Statystycznych (NTS) z dnia 3 XII 2014 r. (Dz. U. 2014 poz. 1992) w miejsce obowiązującej do 31 XII 2014 r.

Nomenklatura Jednostek Terytorialnych do Celów Statystycznych (NTS) opracowana została w oparciu o istniejący zasadniczy trójstopniowy podział kraju na województwa, powiaty i gminy, przy pomocy którego wyodrębnione zostały także dwa dodatkowe nieadministracyjne poziomy, tj. regiony i podregiony. NTS dzieli Polskę na terytorialne, hierarchicznie powiązane jednostki na 5 poziomach, z czego:

- 3 określono jako poziomy regionalne:
  - poziom 1 – **regiony** (6 jednostek – grupują jednostki szczebla wojewódzkiego)
  - poziom 2 – **województwa** (16 jednostek),
  - poziom 3 – **podregiony** (72 jednostki – grupują jednostki szczebla powiatowego);
- 2 określono jako poziomy lokalne:
  - poziom 4 – **powiaty i miasta na prawach powiatu** (314 + 66 jednostek),
  - poziom 5 – **gminy** (2478 jednostek).

3. Prezentowane dane – jeśli nie zaznaczono inaczej – dotyczą **całej gospodarki narodowej**, tj. wszystkich podmiotów zlokalizowanych na terenie województwa, bez względu na formy organizacyjne i formy własności.

GENERAL NOTES

1. Data in the publication, unless otherwise indicated, are presented according to **the administrative division of the voivodship in a given period** as well as in accordance with the respective organizational status of units of the national economy.

In the tables containing information divided into **urban areas** and **rural areas**, the term "**urban areas**" is understood as urban gminas and towns in urban-rural gminas, while the term "**rural areas**" is understood as rural gminas and rural area in urban-rural gminas.

2. Data are presented in accordance with **the Nomenclature of Territorial Units for Statistical Purposes (NTS),** compiled on the basis of the Nomenclature of Territorial Units for Statistics (NUTS) obligatory in the countries of the European Union according to Regulation (EC) No. 1059/2003 of the European Parliament and of the Council of 26 V 2003 (Official Journal of the EU L 154, 21 VI 2003, with later amendments). NTS in force since 1 I 2015 was introduced by the decree of the Council of Ministers amending the decree of Nomenclature of Territorial Units for Statistical Purposes (NTS) of 3 XII 2014 (Journal of Laws 2014 item 1992) replacing the NTS in force until 31 XII 2014.

The Nomenclature of Territorial Units for Statistical Purposes (NTS) was developed based on the binding three-tier division of the country into voivodships, powiats and gminas – on the basis of which – two additional non-administrative levels were established i.e., regions and subregions. NTS divides Poland into territorial units, hierarchically tied on 5 levels, of which:

- 3 levels were defined as regional:
  - level 1 – **regions** (6 units – grouping together voivodships),
  - level 2 – **voivodships** (16 units),
  - level 3 – **subregions** (72 units, grouping together powiats);
- 2 levels were defined as local:
  - level 4 – **powiats and cities with powiat status** (314 + 66 units),
  - level 5 – **gminas** (2478 units).

3. Presented data, unless otherwise indicated, concern the **entire national economy**, i.e., all units located on the voivodship territory regardless of organizational and ownership forms.

4. Prezentowane informacje przedstawione zostały stosownie do zakresu prowadzonych badań, uwzględniających podmioty klasyfikowane według kryterium **liczby pracujących** i – jeśli nie zaznaczono inaczej – obejmują podmioty o liczbie pracujących:
- do 9 osób,
- od 10 do 49 osób,
- 50 osób i więcej.

5. Dane prezentuje się:

1) w układzie **Polskiej Klasyfikacji Działalności – PKD 2007,** opracowanej na podstawie Statystycznej Klasyfikacji Działalności Gospodarczych we Wspólnocie Europejskiej – Statistical Classification of Economic Activities in the European Community – NACE Rev. 2. PKD 2007; wprowadzona z dniem 1 I 2008 r. rozporządzeniem Rady Ministrów z dnia 24 XII 2007 r. (Dz. U. Nr 251, poz. 1885) z póź. zmianami, zastąpiła Polską Klasyfikację Działalności – PKD 2004.

   PKD 2007, w stosunku do dotychczas stosowanej klasyfikacji PKD 2004, wprowadza zmiany zakresowe polegające na uwzględnieniu nowych grupowań rodzajów działalności (ujęcie nowych, podział lub agregacja dotychczasowych), a także na przesunięciu rodzajów działalności pomiędzy poszczególnymi poziomami klasyfikacyjnymi. Zmiany te spowodowały w niektórych przypadkach brak porównywalności danych przy niezmienionych nazwach poziomów klasyfikacyjnych.

   W ramach PKD 2007 dokonano dodatkowego grupowania, ujmując pod pojęciem **„Przemysł”** sekcje: „Górnictwo i wydobywanie”, „Przetwórstwo przemysłowe”, „Wytwarzanie i zaopatrywanie w energię elektryczną, gaz, parę wodną, gorącą wodę i powietrze do układów klimatyzacyjnych” oraz „Dostawa wody; gospodarowanie ściekami i odpadami oraz działalność związana z rekultywacją”.

   Pod pojęciem **„Pozostałe usługi”** ujęte są sekcje: „Działalność profesjonalna naukowa i techniczna”, „Działalność z zakresu usług administrowania i działalność wspierająca”, „Administracja publiczna i obrona narodowa; obowiązkowe zabezpieczenia społeczne”, „Edukacja”, „Opieka zdrowotna i pomoc społeczna”, „Działalność związana z kulturą, rozrywką i rekreacją”, „Pozostała działalność usługowa” oraz „Gospodarstwa domowe zatrudniające pracowników; gospodarstwa domowe produkujące wyroby i świadczące usługi na własne potrzeby”.

2) według **sektorów własności**:
   - **sektor publiczny** – grupujący własność państwową (Skarbu Państwa i państwowych osób prawnych), własność jednostek samorządu terytorialnego oraz „własność miesza-

4. Information is presented in compliance with the scope of conducted surveys, including entities classified according to the criterion of the **number of persons employed**, and (unless otherwise indicated) include entities employing:
- up to 9 persons,
- from 10 to 49 persons,
- 50 persons and more.

5. Data are presented:

1) according to the **Polish Classification of Activities – PKD 2007,** compiled on the basis of the Statistical Classification of Economic Activities in the European Community – NACE Rev. 2. PKD 2007; was introduced on 1 I 2008 by the decree of the Council of Ministers of 24 XII 2007 (Journal of Laws No. 251, item 1885) with later amendments, and replaced the Polish Classification of Activities – PKD 2004.

   PKD 2007/NACE Rev. 2 differs from the previously used PKD 2004/NACE Rev. 1.1 classification in the introduction of changes in scope, i.e. new groupings of activity types (presentation of new types, division or aggregation of the previous ones) as well as transfers of some types of activities between individual classification levels. In some cases these changes resulted in a lack of comparability of data if the names of classification levels remain unchanged.

   The item **”Industry”** was introduced, including NACE Rev. 2 sections: “Mining and quarrying”, “Manufacturing”, “Electricity, gas, steam and air conditioning supply” and “Water supply; sewage, waste management and remediation activities”, as an additional grouping.

   The item **“Other services”** was introduced including sections: “Professional scientific and technical activities”, “Administrative and support service activities”, “Public administration and defence; compulsory social security”, “Education”, “Human health and social work activities”, “Arts, entertainment and recreation” and “Other service activities” as well as “Activities of households as employers; undifferentiated goods- and services-producing activities of households for own use”.

2) according to **ownership sectors**:
   - **public sector** – grouping state ownership (of the State Treasury and state legal persons), local self-government entity ownership as well as “mixed ownership” with

ną" z przewagą kapitału (mienia) podmiotów sektora publicznego,

- **sektor prywatny** – grupujący własność prywatną krajową (osób fizycznych i pozostałych jednostek prywatnych), własność zagraniczną (osób zagranicznych) oraz „własność mieszaną" z przewagą kapitału (mienia) podmiotów sektora prywatnego i brakiem przewagi sektorowej w kapitale (mieniu) podmiotu.

„Własność mieszana" określona jest głównie dla spółek i wyznaczana na podstawie struktury kapitału (mienia) deklarowanego we wniosku rejestracyjnym spółki.

6. Dane w podziale według sekcji PKD 2007 oraz w podziale administracyjnym opracowano – jeśli nie zaznaczono inaczej – tzw. metodą przedsiębiorstw.

Metoda przedsiębiorstw (podmiotowa) oznacza przyjmowanie całych podmiotów gospodarki narodowej za podstawę grupowania wszystkich danych charakteryzujących ich działalność według poszczególnych poziomów klasyfikacyjnych i podziałów terytorialnych.

7. Liczby względne (wskaźniki, odsetki) obliczono z reguły na podstawie danych bezwzględnych wyrażonych z większą dokładnością niż podano w tablicach.

8. Przy przeliczeniach na 1 mieszkańca (1000 ludności itp.) danych według stanu w końcu roku przyjęto liczbę ludności według stanu w dniu 31 XII, a przy przeliczeniach danych charakteryzujących wielkość zjawiska w ciągu roku (np. ruch naturalny ludności, produkcja) – według stanu w dniu 30 VI.

Do przeliczeń przyjęto liczbę ludności opracowaną – jeśli nie zaznaczono inaczej – na bazie Narodowego Spisu Powszechnego Ludności i Mieszkań 2002, od 2010 r. – Narodowego Spisu Powszechnego Ludności i Mieszkań 2011.

9. Dane – jeśli nie zaznaczono inaczej – nie obejmują jednostek budżetowych prowadzących działalność w zakresie obrony narodowej i bezpieczeństwa publicznego.

10. Wyjaśnienia metodyczne dotyczące podstawowych pojęć i metod opracowania danych liczbowych zamieszczono w uwagach ogólnych do poszczególnych działów. Rozszerzone wyjaśnienia dotyczące poszczególnych dziedzin statystyki znajdzie Czytelnik w publikacjach tematycznych oraz w serii „Zeszyty metodyczne i klasyfikacje".

11. Niektóre informacje zostały podane na podstawie danych nieostatecznych i mogą ulec zmianie w następnych publikacjach Urzędu Statystycznego.

12. Ze względu na elektroniczną technikę przetwarzania danych, w niektórych przypadkach sumy składników mogą się różnić od podanych wielkości „ogółem".

a predominance of capital (property) of public sector entities,

- **private sector** – grouping private domestic ownership (of natural persons and other private entities), foreign ownership (of foreign persons) as well as "mixed ownership" with a predominance of private sector entity capital (property) and lack of predominance of public or private sector in capital (property) of the entity.

''Mixed ownership" is defined mainly for companies and determined on the basis of the capital (property) structure as declared in a company's registration application.

6. Data according to NACE Rev. 2 sections as well as according to administrative division are compiled, unless otherwise indicated, using the so-called enterprise method.

In the **enterprise** (entity) **method**, the entire organizational unit of entities in the national economy is the basis for grouping all data describing their activity according to individual classification levels and territorial divisions.

7. Relative numbers (indices, percentages) are, as a rule, calculated on the basis of absolute data expressed with higher precision than that presented in the tables.

8. When computing per capita data (1000 population, etc.) as of the end of a year, the number of the population as of 31 XII was adopted, whereas when computing data describing the magnitude of a phenomenon within a year (e.g., vital statistics, production) – as of 30 VI.

For calculations, it was assumed to use the number of calculated – unless otherwise indicated – on the basis of the Population and Housing Census 2002, since 2010 on the basis of Population and Housing Census 2011.

9. Data, unless otherwise indicated, do not include budgetary entities conducting activity within the scope of national defence and public safety.

10. Methodological explanations concerning basic definitions and methods of compiling statistical data are enumerated in the general notes to individual chapters. More detailed information pertaining to particular fields of statistics can be found in subject matter publications as well as in the series "Zeszyty metodyczne i klasyfikacje" (Methodological Papers and Classifications).

11. Selected information presented on the basis of preliminary data and may change in subsequent publications of the Statistical Office.

12. Due to the electronic method of data processing, in some cases component totals can differ from the amount given in the item "total".

13. Informacje statystyczne pochodzące ze źródeł spoza Urzędu Statystycznego opatrzono odpowiednimi notami.

14. W publikacji zastosowano skróty nazw niektórych poziomów klasyfikacyjnych; zestawienie zastosowanych skrótów i pełnych nazw podaje się poniżej:

13. Statistical information originating from sources other than the Statistical Office is indicated in the appropriate notes.

14. The names of some classification levels used in the publication have been abbreviated; the list of abbreviations used and their full names is given below:

POLSKA KLASYFIKACJA DZIAŁALNOŚCI – PKD 2007
NOMENCLATURE DES ACTIVITÉS DE COMMUNAUTÉ EUROPÉENNE – NACE Rev. 2

sekcje
sections

skrót **abbreviation**	**pełna nazwa** **full name**
Handel; naprawa pojazdów samochodowych Trade; repair of motor vehicles	Handel hurtowy i detaliczny; naprawa pojazdów samochodowych, włączając motocykle Wholesale and retail trade; repair of motor vehicles and motorcycles
Zakwaterowanie i gastronomia Accommodation and catering	Działalność związana z zakwaterowaniem i usługami gastronomicznymi Accommodation and food service activities
Obsługa rynku nieruchomości	Działalność związana z obsługą rynku nieruchomości
Administrowanie i działalność wspierająca	Działalność w zakresie usług administrowania i działalność wspierająca

Uwaga. Przeliczeń danych na 1 mieszkańca (1000 ludności itp.) za 2000 i 2005 dokonano przy przyjęciu 2010 r. na bazie Narodowego Spisu Powszechnego Ludności i Mieszkań 2011.
Note. Calculations of data per capita (1000 population, etc.) for 2000 and 2005 are based on the revised number of Population and Housing Census 2011.

I. **WAŻNIEJSZE DANE O WOJEWÓDZTWIE**
MAJOR DATA ON THE VOIVODSHIP

Lp.	WYSZCZEGÓLNIENIE	2000	2005	2010	2013
					POWIERZCHNIA
1	Powierzchnia w km^2 (stan w dniu 31 XII)	17926	17844	17846	17846
				STAN I OCHRONA ŚRODOWISKA	
	Pobór wody – w % poboru ogółem – na cele:				
2	produkcyjne [a] (poza rolnictwem, leśnictwem, łowiectwem i rybactwem)	57,6	58,4	53,2	55,3
3	eksploatacji sieci wodociągowej [b]	29,8	23,8	27,4	29,9
4	Zużycie wody na potrzeby gospodarki narodowej i ludności na 1 km^2 w dam^3	14,6	17,3	15,2	14,2
5	w tym do produkcji przemysłowej	8,9	10,5	8,5	8,5
	Ścieki przemysłowe i komunalne odprowadzone do wód lub do ziemi:				
6	oczyszczane w % wymagających oczyszczania	90,9	92,8	98,7	98,1
7	nieoczyszczane na 1 km^2 w dam^3	0,5	0,3	0,1	0,1
8	Ludność korzystająca z oczyszczalni ścieków w % ludności ogółem [c]	40,9	52,1	63,4	69,9
	Emisja zanieczyszczeń powietrza z zakładów szczególnie uciążliwych dla czystości powietrza w tys. t:				
9	pyłowych	4,3	3,9	2,0	1,7
10	gazowych (bez dwutlenku węgla)	28,1	26,7	21,1	19,9
	Redukcja zanieczyszczeń powietrza z zakładów szczególnie uciążliwych dla czystości powietrza w % zanieczyszczeń wytworzonych:				
11	pyłowych	98,0	98,6	99,4	99,3
12	gazowych (bez dwutlenku węgla)	23,2	13,8	32,4	26,3
	Powierzchnia o szczególnych walorach przyrodniczych prawnie chroniona (stan w dniu 31 XII):				
13	w % powierzchni ogólnej	47,9	47,7	44,7	44,9
14	na 1 mieszkańca w m^2	4084	4058	3748	3760
15	Odpady wytworzone (w ciągu roku; z wyłączeniem odpadów komunalnych) [d] na 1 km^2 w t	75,3	69,3	58,8	92,4
16	Odpady komunalne zebrane przez zakłady oczyszczania [e] na 1 mieszkańca w kg	240	165	169	168
	Nakłady na środki trwałe (ceny bieżące) w % nakładów inwestycyjnych na gospodarkę narodową:				
17	służące ochronie środowiska	8,2	5,4	6,0	4,8
18	służące gospodarce wodnej	1,8	1,2	1,5	1,5
				BEZPIECZEŃSTWO PUBLICZNE	
	Przestępstwa stwierdzone przez Policję [f] w zakończonych postępowaniach przygotowawczych:				
19	w liczbach bezwzględnych	34695	43909	36885	35681
20	na 10 tys. ludności	165,2	209,3	173,4	167,6
21	Wskaźnik wykrywalności sprawców przestępstw stwierdzonych przez Policję [f] w %	60,1	69,7	73,3	71,0

a Z ujęć własnych. b Pobór wody na ujęciach przed wtłoczeniem do sieci. c Ludność korzystająca — dane szacunkowe, ludność ogółem — na stałe wywiezione; od 2003 r. dane nieporównywalne z danymi za lata poprzednie ze względu na zmianę katalogu odpadów. f Do 2012 r. —

a From own intakes. b Water withdrawal at intakes before entering the water network. c Population connected to — estimated data, the total solid waste removed; since 2003 data are not comparable with data for previous years due to a change in the catalogue of waste. f Until 2012

skorygowanej liczby ludności uwzględniającej wyniki Narodowego Spisu Powszechnego Ludności i Mieszkań 2002, od

population, which includes the results of the Population and Housing Census 2002, and since 2010 on the basis of the

2014	2015	2016	2017	SPECIFICATION	No.
AREA					
17846	17846	17846	17846	Area in km^2 (as of 31 XII)	1
ENVIRONMENTAL PROTECTION					
				Water withdrawal – in % of total withdrawal - for purposes of:	
53,9	58,8	52,5	51,7	production [a] (excluding agriculture forestry and fishing)	2
30,5	29,0	32,6	33,2	exploitation water supply network [b]	3
13,8	14,9	13,2	13,0	Consumption of water for needs of the national economy and population per 1 km^2 in dam^3	4
8,0	9,4	7,5	7,3	of which for industrial production	5
				Industrial and municipal wastewater discharged into waters or into the ground:	
98,3	98,4	98,4	98,6	treated in % of requiring treatment	6
0,1	0,1	0,1	0,1	untreated per 1 km^2 in dam^3	7
71,5	72,4	73,4	73,9	Population connected to wastewater treatment plants in % of total population [c]	8
				Emission of air pollutants from plants of significant nuisance to air quality in thous. t:	
1,4	1,4	1,3	1,3	particulates	9
14,6	19,1	16,3	16,4	gases (excluding carbon dioxide)	10
				Reduction of air pollutants from plants of significant nuisance to air quality in % of pollutants produced:	
98,9	99,3	99,3	99,3	particulates	11
31,6	19,8	23,2	30,2	gases (excluding carbon dioxide)	12
				Area of special nature value under legal protection (as of 31 XII):	
44,9	44,9	44,9	44,9	in % of total area	13
3761	3766	3766	3763	per capita in m^2	14
61,6	130,5	78,1	45,1	Generated waste (excluding municipal waste) [d] (during the year) per 1 km^2 in t	15
179	196	210	218	Municipal waste collected [e](during the year) per capita in kg	16
				Outlays on fixed assets (current prices) – in % of total outlays:	
3,1	4,5	2,2	3,5	in environmental protection	17
1,7	1,2	0,8	0,9	in water management	18
PUBLIC SAFETY					
				Ascertained crimes by the Police [f] in completed preparatory proceed-ings:	
27908	27487	23437	29721	in absolute numbers	19
131,1	129,2	110,2	139,7	per 10 thous. population	20
69,7	71,6	69,3	79,9	Rate of detectability of delinquents in ascertained crimes by the Police [f] in %	21

podstawie bilansów. d Patrz uwagi ogólne działu „Stan i ochrona środowiska". ust. 6. e Dane szacunkowe; w 2000 r. określane jako odpady łącznie z prokuraturą; od 2014 r. bez czynów karalnych popełnionych przez nieletnich.

population — based on balances. d See general notes to the chapter "Environmental protection", item 6. e Estimated data; in 2000 defined as — including prosecutor's office; since 2014 excluding punishable acts committed by juveniles.

I. WAŻNIEJSZE DANE O WOJEWÓDZTWIE (cd.)

MAJOR DATA ON THE VOIVODSHIP (cont.)

Lp.	WYSZCZEGÓLNIENIE	2000	2005	2010	2013
					LUDNOŚĆ [a]
1	Ludność (stan w dniu 31 XII)	2101375	2098263	2127948	2129294
2	miasta	854767	846826	882262	878297
3	wieś	1246608	1251437	1245686	1250997
4	w tym kobiety	1072759	1071981	1086326	1086692
5	Kobiety na 100 mężczyzn (stan w dniu 31 XII)	104	104	104	104
6	Ludność na 1 km^2 powierzchni ogólnej (stan w dniu 31 XII)	117	118	119	119
	Ludność w wieku (stan w dniu 31 XII):				
7	przedprodukcyjnym	578421	484527	431007	407577
8	produkcyjnym	1222021	1301539	1358887	1355579
9	poprodukcyjnym	300933	312197	338054	366138
10	Małżeństwa na 1000 ludności	5,6	5,6	6,2	5,0
11	Rozwody na 1000 ludności	0,7	1,3	1,0	1,1
12	Urodzenia żywe na 1000 ludności	11,2	9,7	10,3	9,6
13	Zgony [b] na 1000 ludności	8,6	8,7	8,6	8,7
14	Przyrost naturalny na 1000 ludności	2,6	1,1	1,7	0,8
15	Zgony niemowląt na 1000 urodzeń żywych	7,2	7,3	5,2	4,5
	Przeciętna liczba lat dalszego trwania życia w momencie urodzenia:				
16	mężczyźni	71,2	72,0	73,7	74,8
17	kobiety	79,0	80,3	81,8	82,4
18	Saldo migracji wewnętrznych i zagranicznych na pobyt stały na 1000 ludności	-0,9	-1,1	-0,9	-1,5
					RYNEK PRACY
	Pracujący [de] (stan w dniu 31 XII):				
19	w tysiącach	945,6	639,1	781,8	792,8
20	w tym kobiety	465,2	295,8	371,0	382,0
21	na 1000 ludności	450,1	304,6	367,4	372,3
22	w sektorze prywatnym w %	77,3	72,5	78,8	80,7
	według rodzajów działalności w %:				
23	rolnictwo, leśnictwo, łowiectwo i rybactwo	.	24,9	33,2	32,8
24	przemysł i budownictwo	.	27,9	24,5	24,2
25	handel; naprawa pojazdów samochodowych[Δ]; transport i gospodarka magazynowa; zakwaterowanie i gastronomia[Δ]; informacja i komunikacja	.	20,0	18,0	17,5
26	działalność finansowa i ubezpieczeniowa; obsługa rynku nieruchomości[Δ]	.	2,5	2,0	2,0
27	pozostałe usługi [f]	.	24,8	22,3	23,5

a Patrz uwagi ogólne działu „Powierzchnia i ludność". b Łącznie ze zgonami niemowląt. c Do obliczenia salda wykorzystano dane 2004 r.). e Dane opracowano z uwzględnianiem pracujących w gospodarstwach indywidualnych w rolnictwie wyszacowanych przy 2002 oraz Powszechnego Spisu Rolnego 2002, od 2010 r. — Powszechnego Spisu Rolnego 2010. f Pod pojęciem "pozostałe usługi" należy „Administracja publiczna i obrona narodowa; obowiązkowe zabezpieczenia społeczne"; „Edukacja", „Opieka zdrowotna i pomoc społeczna",

a See general notes to the chapter "Area and population". b Including infant deaths. c For calculating net migration, data on internal migration considering employed persons on private farms in agriculture estimated using the results: in 2000 — of the Agricultural Census 1996, in 2005 — "Other services" refers to the NACE Rev. 2 sections: "Professional, scientific and technical activities", "Administrative and support service entertainment and recreation" and "Other service activities".

2014	2015	2016	2017	SPECIFICATION	No.
POPULATION [a]					
2129187	2127657	2127656	2129138	Population (as of 31 XII)	1
880328	877671	876148	876243	urban areas	2
1248859	1249986	1251508	1252895	rural areas	3
1086504	1085878	1085739	1086326	of which females	4
104	104	104	104	Females per 100 males (as of 31 XII)	5
119	119	119	119	Population per 1 km^2 of total area (as of 31 XII)	6
				Population of age (as of 31 XII):	
400847	394644	390816	389238	pre-working	7
1351342	1345402	1337727	1329033	working	8
376998	387611	399113	410867	post-working	9
5,3	5,1	5,2	5,2	Marriages per 1000 population	10
1,1	1,2	1,2	1,2	Divorces per 1000 population	11
9,4	9,2	9,5	10,3	Live births per 1000 population	12
8,6	9,1	9,0	9,1	Deaths [b] per 1000 population	13
0,7	0,1	0,5	1,2	Natural increase per 1000 population	14
5,0	4,1	4,5	3,3	Infant deaths per 1000 live births	15
				Life expectancy at the moment of birth:	
75,1	74,9	75,4	75,6	males	16
82,8	82,5	83,0	83,1	females	17
-1,1	-1,3 [c]	-0,8	-0,8	Internal and international net migration for permanent residence per 1000 population	18
LABOUR MARKET					
				Employed persons [de] (as of 31 XII):	
804,3	809,7	831,4	852,4	in thousands	19
388,0	390,6	400,6	408,7	of which women	20
377,8	380,6	390,8	400,3	per 1000 population	21
80,9	81,2	81,5	81,9	in private sector in %	22
				by kind of activities in %:	
32,3	32,1	31,3	30,5	agriculture, forestry and fishing	23
24,3	24,4	24,8	25,3	industry and construction	24
17,6	17,9	18,1	18,2	trade; repair of motor vehicles[Δ]; transportation and storage; accommodation and catering[Δ]; information and communication	25
2,0	1,9	1,9	1,9	financial and insurance activities; real estate activities	26
23,8	23,7	23,9	24,1	other services [f]	27

o migracjach wewnętrznych za 2015 r. i migracjach zagranicznych za 2014 r. d Według faktycznego miejsca pracy i rodzaju działalności (od uwzględnieniu wyników: w 2000 r. Powszechnego Spisu Rolnego 1996, w 2005 r. — Narodowego Spisu Powszechnego Ludności i Mieszkań rozumieć następujące sekcje PKD: „Działalność profesjonalna, naukowa i techniczna", „Administrowanie i działalność wspierająca[Δ]",

for 2015 and data on international migration for 2014 were used. d By actual workplace and kind of activity (since 2004). e Data are compiled of the Population and Housing Census 2002 as well as the Agricultural Census 2002, since 2010 — of the Agricultural Census 2010. f The term activities", "Public administration and defense; compulsory social security", "Education", "Human health and social work activities", "Arts,

I. WAŻNIEJSZE DANE O WOJEWÓDZTWIE (cd.)

MAJOR DATA ON THE VOIVODSHIP (cont.)

Lp.	WYSZCZEGÓLNIENIE	2000	2005	2010	2013
	RYNEK PRACY (dok.)				
	Przeciętne zatrudnienie:				
	w przemyśle:				
1	w tysiącach	.	129,3	128,1	124,6
2	na 1000 ludności	.	61,6	60,2	58,5
	w budownictwie:				
3	w tysiącach	.	21,3	28,7	27,3
4	na 1000 ludności	.	10,2	13,5	12,8
5	Bezrobotni zarejestrowani (stan w dniu 31 XII) w tys.	182,2	164,0	142,3	154,2
6	2000 = 100	100,0	90,0	78,1	84,7
	W % bezrobotnych zarejestrowanych (stan w dniu 31 XII):				
7	kobiety	53,4	53,4	51,6	50,2
8	w wieku 24 lata i mniej	32,8	25,0	24,5	21,2
9	pozostający bez pracy dłużej niż 1 rok	50,4	52,4	37,4	42,8
10	Bezrobotni zarejestrowani (stan w dniu 31 XII) na 1 ofertę pracy	1059	436	148	115
11	Stopa bezrobocia rejestrowanego [a] (stan w dniu 31 XII) w %	16,2	18,5	15,4	16,3
	WYNAGRODZENIA. ŚWIADCZENIA Z UBEZPIECZEŃ SPOŁECZNYCH				
12	Przeciętne miesięczne wynagrodzenia brutto w zł	1639,26	2001,53	2753,12	3147,19
13	2000 = 100	100,0	122,1	167,9	192,1
14	w tym: w przemyśle	.	2017,80	2742,92	3151,37
15	w budownictwie	.	1703,23	2295,34	2562,98
16	Przeciętna liczba emerytów i rencistów w tys.	510,9	487,0	472,2	458,4
17	pobierających emerytury i renty wypłacane przez Zakład Ubezpieczeń Społecznych	377,6	374,3	380,8	378,1
18	rolników indywidualnych	133,3	112,7	91,4	80,3
	Przeciętna miesięczna emerytura i renta brutto w zł:				
19	wypłacana przez Zakład Ubezpieczeń Społecznych	719,64	955,13	1351,01	1600,77
20	rolników indywidualnych [b]	562,19	722,98	925,13	1091,30
	INFRASTRUKTURA KOMUNALNA. MIESZKANIA				
	Długość sieci rozdzielczej (stan w dniu 31 XII) w km:				
21	wodociągowej	11252,2	12492,7	13181,2	14192,3
22	kanalizacyjnej [c]	4096,4	8786,4	12414,9	15073,9
	Zużycie w gospodarstwach domowych:				
	wody z wodociągów:				
23	w hektometrach sześciennych	49,5	47,3	46,9	47,5
24	na 1 mieszkańca w m^3	23,6	22,5	22,0	22,3
	energii elektrycznej w miastach [d]:				
25	w gigawatogodzinach	428,0	478,8	532,1	531,6
26	na 1 mieszkańca w kWh	499,7	564,6	602,8	604,6

a Do wyliczenia przyjęto liczbę pracujących uwzględniającą pracujących w gospodarstwach indywidualnych w rolnictwie wyszacowanych przy 2002 oraz Powszechnego Spisu Rolnego 2002, od 2010 r. — Powszechnego Spisu Rolnego 2010. b Łącznie z wypłatami z pozarolniczego Emerytalno-Rentowego. c Łącznie z kolektorami. d W 2000 r. bez gospodarstw domowych, których głównym źródłem utrzymania był dochód

a The number of employed persons, including estimated data of employed persons on private farms in agriculture was used for calculation, Agricultural Census 2002, since 2010 — of the Agricultural Census 2010. b Including payments from non-agricultural social security system households whose main source of maintenance was income from a private farm in agriculture.

2014	2015	2016	2017	SPECIFICATION	No.
LABOUR MARKET (cont.)					
				Average paid employment:	
				in industry:	
127,1	127,7	131,8	136,6	in thousands	1
59,7	60,0	60,2	64,2	per 1000 population	2
				in construction:	
26,6	25,4	25,9	26,5	in thousands	3
12,5	11,9	12,2	12,5	per 1000 population	4
137,9	123,5	107,6	91,0	Registered unemployed persons (as of 31 XII) in thous.	5
75,7	67,8	59,0	49,9	2000 = 100	6
				In % of registered unemployed (as of 31 XII):	
51,0	51,5	52,4	53,4	women	7
19,3	17,7	15,1	14,0	aged 24 years and less	8
44,9	44,3	45,2	46,1	out of work for longer than 1 year	9
102	84	51	50	Registered unemployed persons (as of 31 XII) per a job offer	10
14,6	13,2	11,5	9,6	Registered unemployment rate [a] (as of 31 XII) in %	11
WAGES AND SALARIES. SOCIAL SECURITY BENEFITS					
3266,17	3371,47	3501,68	3684,71	Average monthly gross wages and salaries in zl	12
199,4	205,8	213,8	224,9	2000 = 100	13
3292,46	3402,24	3569,29	3810,30	of which: in industry	14
2624,60	2665,26	2774,75	2922,27	in construction	15
452,8	451,7	452,0	451,3	Average number of retirees and pensioners in thous.	16
				receiving retirement pay and pensions paid by the Social	17
375,6	376,4	378,6	380,4	Insurance Institution	
77,2	75,3	73,4	70,9	farmers	18
				Average monthly gross retirement pay and pension in zl:	
1660,43	1720,93	1755,86	1811,81	paid by the Social Insurance Institution	19
1115,31	1150,49	1156,19	1177,41	farmers [b]	20
MUNICIPAL INFRASTRUCTURE. DWELLINGS					
				Distribution network (as of 31 XII) in km:	
14409,2	14765,1	15000,2	15088,2	water supply	21
15679,2	16238,4	16472,3	16672,0	sewage [c]	22
				Consumption in households:	
				water from water supply systems:	
47,6	49,3	49,7	48,7	in cubic hectometre	23
22,3	23,2	23,4	22,9	per capita in m^3	24
				electricity in urban areas [d]:	
523,7	523,0	521,8	527,2	in gigawatt·hour	25
594,9	595,0	594,8	601,4	per capita in kWh	26

uwzględnieniu wyników: w 2000 r. — Powszechnego Spisu Rolnego 1996, w 2005 r. — Narodowego Spisu Powszechnego Ludności i Mieszkań systemu ubezpieczeń społecznych, w przypadku łączenia uprawnień do świadczeń z tego systemu z uprawnieniami do świadczeń z Funduszu z użytkowanego gospodarstwa indywidualnego w rolnictwie.

estimated using the results: in 2000 — of the Agricultural Census 1996, in 2005 — of the Population and Housing Census 2002 as well as the in case of a simultaneous right to benefits from this system and to benefits from the Pension Fund. c Including collectors. d In 2000 excluding

I. WAŻNIEJSZE DANE O WOJEWÓDZTWIE (cd.)

MAJOR DATA ON THE VOIVODSHIP (cont.)

Lp.	WYSZCZEGÓLNIENIE	2000	2005	2010	2013
	INFRASTRUKTURA KOMUNALNA. MIESZKANIA (dok.)				
	Zasoby mieszkaniowe [a] (w 2000 r. - zamieszkane; stan w dniu 31 XII):				
	mieszkania:				
1	w tysiącach	563,2	601,6	619,5	635,7
2	na 1000 ludności	268,0	286,7	291,1	298,5
3	izby na 1000 ludności	946,5	1130,1	1178,8	1215,5
	powierzchnia użytkowa mieszkań w m^2:				
4	na 1000 ludności	17900,0	22102,7	23178,4	24041,2
5	przeciętna 1 mieszkania	66,8	77,1	79,6	80,5
	Mieszkania oddane do użytkowania:				
	mieszkania:				
6	w tysiącach	2,9	4,1	5,0	6,2
7	na 1000 ludności	1,4	1,9	2,3	2,9
8	izby na 1000 ludności	6,8	10,5	11,9	14,8
	powierzchnia użytkowa mieszkań w m^2:				
9	na 1000 ludności	151,2	243,6	276,7	346,4
10	przeciętna 1 mieszkania	109,7	125,3	118,5	119,0
	EDUKACJA [b] I WYCHOWANIE				
	Uczniowie w szkołach [c] (stan na początku roku szkolnego) w tys.:				
11	podstawowych [d]	201,8	158,4	130,9	122,1
12	gimnazjach	72,7	99,4	76,2	68,3
13	branżowe I stopnia [ef]	26,1	14,5	14,7	11,3
14	liceach ogólnokształcących [g]	50,1	44,5	40,1	34,3
15	liceach profilowanych	x	12,0	1,9	0,3
16	technikach [h]	72,0	38,9	38,0	35,0
17	artystycznych ogólnokształcących [i]	1,1	1,1	1,0	0,9
18	policealnych	9,2	12,0	12,5	13,4
	Absolwenci szkół [ck] w tys.:				
19	podstawowych	74,1 [l]	31,7	24,3	22,6
20	gimnazjów	x	33,9	27,4	24,0
21	zasadniczych zawodowych	10,5	4,3	5,3	4,2
22	liceów ogólnokształcących [g]	9,5	14,3	13,6	13,3
23	liceów profilowanych	x	4,6	1,1	0,4
24	techników [h]	13,9	12,2	9,2	8,3
25	artystycznych ogólnokształcących [i]	0,2	0,2	0,2	0,2
26	policealnych	3,5	4,4	4,6	4,6
27	Absolwenci szkół zasadniczych zawodowych, liceów ogólnokształcących, techników oraz artystycznych ogólnokształcących dających uprawnienia zawodowe [gkm] (bez szkół dla dorosłych) na 1000 ludności	16,3	15,2	14,0	12,4

a Na podstawie bilansów. b Patrz uwagi ogólne do działu „Edukacja i wychowanie", ust. 1 i 2. c Bez szkół dla dorosłych, z wyjątkiem zasadnicze szkoły zawodowe. fgh Łącznie: f - od roku szkolnego 2004/05 ze szkołami specjalnymi przysposabiającymi do pracy, g - z uzu- technikami (w latach szkolnych 2004/05-2013/14 - uczniowie, 2006/07-2013/14 - absolwenci). i Dających uprawnienia zawodowe. k Z poprzed- w latach szkolnych 2004/05-2013/14 z liceami profilowanymi.

a Based on balances. b See general notes to the chapter "Education", item 1 and 2. c Excluding schools for adults, except post- schools. fgh Including: f - since the 2004/05 school year, special job-training schools, g - supplementary general secondary schools (in the school years - students, 2006/07-2013/14 - graduates). i Leading to professional certification. k From the previous school year. l Data include

2014	2015	2016	2017	SPECIFICATION	No.
MUNICIPAL INFRASTRUCTURE. DWELLINGS (cont.)					
				Dwelling stocks [a] (in 2000 - inhabited; as of 31 XII):	
				dwellings:	
641,4	648,5	655,7	663,1	in thousands	1
301,3	304,8	308,2	311,5	per 1000 population	2
1229,2	1245,4	1261,3	1276,5	rooms per 1000 population	3
				usful floor area of dwellings in m^2:	
24357,3	24729,3	25093,2	25446,2	per 1000 population	4
80,9	81,1	81,4	81,7	average per dwelling	5
				Dwellings completed:	
				dwellings:	
6,4	7,6	7,9	8,1	in thousands	6
3,0	3,6	3,7	3,8	per 1000 population	7
15,2	16,8	17,4	17,7	rooms per 1000 population	8
				useful floor area of dwellings in m^2:	
352,7	389,3	396,7	407,1	per 1000 population	9
116,6	108,4	107,1	106,5	average per dwelling	10
EDUCATION [b]					
				Pupils and students in schools [c] (as of beginning of the school year)	
				in thous.:	
128,0	133,9	124,1	144,1	primary [d]	11
65,8	64,0	61,8	40,9	lower secondary	12
11,6	11,0	10,3	9,5	stage I sectoral vocational [ef]	13
32,8	31,0	29,8	28,6	general secondary [g]	14
x	x	x	x	specialised secondary	15
34,6	34,6	34,9	34,6	technical secondary [h]	16
0,9	0,9	0,9	0,8	general art [i]	17
12,3	12,3	12,4	11,8	post-secondary	18
				Graduates in schools [ck] in thous.:	
20,9	20,7	20,2	-	primary	19
22,8	22,0	21,8	20,8	lower secondary	20
2,8	3,7	3,8	2,9	basic vocational	21
12,3	11,2	10,5	10,0	general secondary [g]	22
0,3	x	x	x	specialised secondary	23
8,1	7,8	8,0	8,1	technical secondary [h]	24
0,1	0,2	0,2	0,2	general art [i]	25
4,3	4,1	4,3	4,1	post-secondary	26
				Graduates of basic vocational , general and technical secondary	27
				as well as general art leading to professional certification	
11,1	10,8	10,6	10,1	schools [gkm] (excluding schools for adults) per 1000 population	

szkół policealnych. d Bez dzieci w wieku 6 lat objętych edukacją w placówkach wychowania przedszkolnego. e Do roku szkolnego 2016/17 pełniającymi liceami ogólnokształcącymi (w latach szkolnych 2004/05-2012/13 - uczniowie, 2005/06-2012/13 - absolwenci), h – z uzupełniającymi niego roku szkolnego. I Dane obejmują absolwentów klasy VIII i VI. m Łącznie ze szkołami specjalnymi przysposabiającymi do pracy oraz

secondary schools. d Excluding children aged 6 attending pre-primary education establishments. e Until the 2016/17 school year, basic vocational 2004/05-2012/13 school years - students, 2005/06-2012/13 - graduates), h - supplementary technical secondary schools (in the 2004/05-2013/14 graduates of grades 6 and 7. m Including special job-training schools and in the 2004/05-2013/14 school years, specialised secondary schools.

I. WAŻNIEJSZE DANE O WOJEWÓDZTWIE (cd.)

MAJOR DATA ON THE VOIVODSHIP (cont.)

Lp.	WYSZCZEGÓLNIENIE	2000	2005	2010	2013
	EDUKACJA [a] I WYCHOWANIE (dok.)				
1	Studenci szkół wyższych [b] (stan w dniu 30 XI) w tys.	61,0	74,0	67,8	57,4
2	Absolwenci szkół wyższych [bc] w tys.	11,3	17,1	19,3	19,2
3	Uczniowie szkół dla dorosłych (stan na początku roku szkolnego) w tys.	11,5	5,2	12,1	10,3
4	Absolwenci szkół dla dorosłych [d] w tys.	3,8	2,7	3,0	3,6
	Wychowanie przedszkolne (stan na początku roku szkolnego):				
5	miejsca w przedszkolach w tys.	34,6	32,2	37,8	46,2
	dzieci [e] w tys.:				
6	w przedszkolach	33,9	31,1	38,8	47,7
7	w oddziałach przedszkolnych przy szkołach podstawowych	15,8	14,2	15,8	19,8
8	Dzieci w przedszkolach (stan na początku roku szkolnego) na 1000 dzieci w wieku 3-6 lat [f]	305	338	419	476
	OCHRONA ZDROWIA [g] I POMOC SPOŁECZNA				
	Pracownicy medyczni [h] (stan w dniu 31 XII):				
9	lekarze	3762	3872	3982	4294
10	lekarze dentyści	751	691	1000	1030
11	pielęgniarki [i]	10425	10198	11074	12166
12	Łóżka w szpitalach ogólnych [k] (stan w dniu 31 XII) na 10 tys. ludności	41,3	42,3	44,9	47,8
13	Leczeni w szpitalach ogólnych na 10 tys. ludności (bez międzyodziałowego ruchu chorych)	1360,6	1766,7	1879,4	1983,5
14	Przychodnie (stan w dniu 31 XII)	487	738	898	1087
15	Apteki ogólnodostępne (stan w dniu 31 XII)	441	543	570	629
16	Liczba ludności (stan w dniu 31 XII) na 1 aptekę	4765	3864	3733	3385
	Porady udzielone w zakresie ambulatoryjnej opieki zdrowotnej na 1 mieszkańca:				
17	lekarskie	5,3	5,5	6,0	6,6
18	stomatologiczne	0,7	0,6	0,8	0,8
19	Dzieci w żłobkach [l] i klubach dziecięcych (stan w dniu 31 XII) na 1000 dzieci w wieku do lat 3 [m]	16,1	18,2	22,7	39,7
	KULTURA. TURYSTYKA				
20	Biblioteki publiczne (łącznie z filiami; stan w dniu 31 XII)	715	700	690	677
21	Księgozbiór bibliotek publicznych (stan w dniu 31 XII) na 1000 ludności w wol.	4194	4214	4141	4075
22	Czytelnicy bibliotek publicznych na 1000 ludności	199	197	168	169
23	Wypożyczenia księgozbioru z bibliotek publicznych w wol. [n] na 1 czytelnika	19,1	18,9	19,3	19,4
24	Miejsca w teatrach i instytucjach muzycznych (stan w dniu 31 XII) na 1000 ludności	0,8	0,8	0,6	0,7
25	Widzowie i słuchacze w teatrach i instytucjach muzycznych [o] na 1000 ludności	120	91	105	106
26	Muzea i oddziały muzealne (stan w dniu 31 XII)	29	34	44	47
27	Zwiedzający muzea i wystawy na 1000 ludności	245	371	420	494

a Patrz uwagi ogólne do działu „Edukacja i wychowanie", ust. 1 i 2. b Łącznie z filiami, zamiejscowymi podstawowymi jednostkami podkarpackim; bez szkół resortu obrony narodowej; bez cudzoziemców. c Z poprzedniego roku akademickiego, a w 2000 r. - z roku wychowania przedszkolnego i punktami przedszkolnymi; od 2007 r. bez wychowania przedszkolnego w placówkach wykonujących działalność w liczbie ludności w wieku 3-5 lat i połowie rocznika 6-latków, a w 2015 r. - w wieku 3-5 lat. g Od 2012 r. łącznie z danymi resortu obrony narodowej miejscem pracy jest praktyka lekarska i pielęgniarska. i Łącznie z magistrami pielęgniarstwa. k Bez miejsc dziennych na oddziałach szpitalnych; 2015 r. łącznie z wypożyczeniami międzybibliotecznymi o Dane dotyczą działalności prowadzonej na terenie województwa, łącznie z imprezami

a See general notes to the chapter "Education", item 1 and 2. b Including branches, basic branch organisational units and branch Ministry of National Defence; excluding foreigners. c From the previous academic year, and in 2000 - from the calendar year. d From the establishments; since 2007, excluding pre-primary education in the units performing health care activities (until 2011 defined as health care population, and in 2015 - aged 3-5. g Since 2012 data include health care of: the Ministry of National Defence and the Ministry of Interior and nurse practice. i Including master nurses. k Excluding day places in hospital wards; since 2008 including beds and incubators for newborns. performed i voivodship area, including outdoor events.

2014	2015	2016	2017	SPECIFICATION	No.
EDUCATION [a] (cont.)					
54,2	51,2	48,2	45,6	Students of higher education institutions [b] (as of 30 XI) in thous.	1
17,8	17,5	16,6	15,4	Graduates of higher education institutions [bc] in thous.	2
8,8	7,7	7,1	6,5	Students of schools for adults (as of beginning of the school year) in thous.	3
2,6	3,0	2,5	2,4	Graduates of schools for adults [d] in thous.	4
47,6	48,6	53,2	56,8	Pre-primary education (as of beginning of the school year): places in nursery schools in thous.	5
47,3	46,5	52,7	55,4	children [e] in thous.: in nursery schools	6
17,3	15,0	16,8	16,9	in pre-primary sections in primary schools	7
545	585	569	613	Children in nursery schools (as of beginning of the school year) per 1000 children aged 3-6 [f]	8
HEALTH CARE [g] AND SOCIAL WELFARE					
				Medical personnel [h] (as of 31 XII):	
4345	4467	4539	4654	doctors	9
1038	1006	996	966	dentists	10
12321	12400	12428	12354	nurses [i]	11
48,3	48,2	48,6	48,0	Beds in general hospitals [k] (as of 31 XII) per 10 thous. population	12
1986,3	2027,2	2002,2	2013,7	In-patients in general hospitals per 10 thous. population (excluding inter-ward patient transfers)	13
1125	1137	1182	1242	Out-patient departments (as of 31 XII)	14
639	655	700	714	Generally available pharmacies (as of 31 XII)	15
3332	3248	3040	2982	Population (as of 31 XII) per 1 generally available pharmacy	16
				Consultations provided within the scope of out-patient health care per capita:	
6,7	6,7	6,8	6,9	medical	17
0,8	0,8	0,8	0,9	dental	18
47,7	57,1	65,6	76,4	Children in nurseries [l] and children's clubs (as of 31 XII) per 1000 children up to age 3 [m]	19
CULTURE. TOURISM					
678	679	675	674	Public libraries (including branches; as of 31 XII)	20
4072	4050	4025	4001	Public library collections (as of 31 XII) per 1000 population in vol.	21
162	159	156	151	Public library borrowers per 1000 population	22
19,7	19,7	19,6	19,4	Public library loans in vol. [n] per borrower	23
0,7	0,7	0,7	0,7	Seats in theatres and music institutions (as of 31 XII) per 1000 population	24
106	88	100	96	Audience in theatres and music institutions [o] per 1000 population	25
49	54	60	57	Museums with branches (as of 31 XII)	26
669	686	662	610	Museum and exhibition visitors per 1000 population	27

organizacyjnymi oraz zamiejscowymi ośrodkami dydaktycznymi szkół mających siedzibę jednostki macierzystej poza województwem kalendarzowego. d Z poprzedniego roku szkolnego. e Od 2008 r. łącznie z - nieuwzględnionymi w podziale według rodzaju placówek - zespołami leczniczą (do 2011 r. określanych jako zakłady opieki zdrowotnej). f W 2014 r. do przeliczeń wskaźnika użyto liczbę dzieci w grupie 3-6 lat i spraw wewnętrznych i administracji. h Od 2005 r. pracujący bezpośrednio z pacjentem; od 2006 r. łącznie z osobami, dla których głównym od 2008 r. łącznie z łóżkami i inkubatorami dla noworodków. l Łącznie z oddziałami żłobkowymi. m Do 2010 r. bez klubów dziecięcych. n Od organizowanymi w plenerze.

teaching centres of higher education institutions seated outside the territory of Podkarpackie Voivodship; excluding higher schools of the previous school year. e Since 2008, including pre-primary education groups and pre-primary points not listed in division by type of institution). f In 2014, the rate was calculated using the number of children aged 3-6 in the population aged 3-5 and in half of the 6-year old Administration. h Since 2005 working directly with a patient; since 2006 including persons for whom the primary workplace is a medical and l Including nursery wards. m Until 2010 excluding children's clubs. n Since 2015 including interlibrary lending. o Data concern activity

I. WAŻNIEJSZE DANE O WOJEWÓDZTWIE (cd.)

MAJOR DATA ON THE VOIVODSHIP (cont.)

Lp.	WYSZCZEGÓLNIENIE	2000	2005	2010	2013
			KULTURA. TURYSTYKA (dok.)		
1	Kina stałe (stan w dniu 31 XII)	44	39	30	31
2	Miejsca na widowni w kinach stałych (stan w dniu 31 XII) na 1000 ludności	5,7	5,5	4,9	5,9
3	Widzowie w kinach stałych na 1000 ludności	268	316	424	519
	Abonenci (stan w dniu 31 XII) na 1000 ludności:				
4	radiowi	159	150	99	101
5	telewizyjni	154	144	95	96
6	Baza noclegowa turystyki [a] (stan w dniu 31 VII)	354	312	379	498
7	w tym hotele	51	49	84	117
8	Miejsca noclegowe [a] (stan w dniu 31 VII) na 10 tys. ludności	102,7	87,9	106,1	119,8
9	Korzystający [a] z noclegów na 1000 ludności	268,7	260,6	327,7	367,4
			ROLNICTWO [b] I LEŚNICTWO		
10	Użytki rolne (stan w czerwcu) [cd] w tys. ha	904,7	752,8	609,6	584,1
11	w tym w dobrej kulturze rolnej w %	x	x	92,6	95,6
12	Powierzchnia zasiewów (stan w czerwcu) [de] w tys. ha	505,0	412,0	296,3	307,3
	w tym w %:				
13	zboża podstawowe (łącznie z mieszankami zbożowymi)	57,0	66,0	68,3	64,2
14	w tym: pszenica	27,0	31,1	30,0	30,3
15	żyto	9,9	6,0	5,2	4,6
16	ziemniaki	17,7	13,0	10,0	8,4
17	buraki cukrowe	1,6	1,8	1,5	1,2
	Zbiory w tys. t:				
18	zboża podstawowe (łącznie z mieszankami zbożowymi)	730,3	783,5	646,5	589,9
19	w tym: pszenica	380,9	394,2	352,9	311,7
20	żyto	101,8	60,5	38,8	35,3
21	ziemniaki [f]	1681,4	875,9	646,0	490,1
22	buraki cukrowe	251,8	259,4	174,3	212,7
	Plony z 1 ha w dt:				
23	zboża podstawowe (łącznie z mieszankami zbożowymi)	25,4	28,8	31,9	29,9
24	w tym: pszenica	27,9	30,7	39,7	33,4
25	żyto	20,5	24,3	25,3	24,8
26	ziemniaki [f]	188	164	217	190
27	buraki cukrowe	307	348	385	563
	Zwierzęta gospodarskie [d] (stan w czerwcu):				
	bydło:				
28	w tysiącach sztuk	289,0	177,6	113,8	96,7
29	na 100 ha użytków rolnych [c] w szt.	31,9	23,6	18,7	16,6
	trzoda chlewna (w latach 2000-2009 oraz 2011-2013 – stan w końcu lipca):				
30	w tysiącach sztuk	384,6	368,4	296,3	175,1
31	na 100 ha użytków rolnych [c] w szt.	42,5	48,9	48,6	30,0
	Produkcja na 1 ha użytków rolnych [c]:				
32	żywca rzeźnego w przeliczeniu na mięso (łącznie z tłuszczami i podrobami) [g] w kg	106,2	135,9	146,9	140,5
33	mleka krowiego w l	762,6	612,0	446,0	419,9

a Od 2011 r. dotyczy obiektów posiadających 10 i więcej miejsc noclegowych. Dane od 2016 r. opracowano z uwzględnieniem imputacji dla użytków rolnych nieprowadzących działalności rolniczej oraz gruntów posiadaczy poniżej 1 ha użytków rolnych prowadzących działalność oraz upraw na przyoranie (nawozy zielone). f Od 2010 r. bez ogrodów przydomowych. g Dotyczy mięsa: wołowego, cielęcego, wieprzowego

a Since 2011 concern establishments 10 and more bed places. Data sice 2016 were compiled with consideration imputation for units, which of agricultural land who do not conduct agricultural activities and owners of less than 1 ha of agricultural land who conduct agricultural activities for ploughing (green fertilizers). f Since 2010 excluding kitchen gardens. g Concerns meat: beef, veal, pork, mutton, horseflesh, poultry, goat,

2014	2015	2016	2017	SPECIFICATION	No.
CULTURE. TOURISM (cont.)					
27	27	30	31	Fixed cinemas (as of 31 XII)	1
5,5	5,6	6,1	7,0	Seats in fixed cinemas (as of 31 XII) per 1000 population	2
631	711	836	945	Audience in fixed cinemas per 1000 population	3
				Subscribers (as of 31 XII) per 1000 population:	
100	100	100	101	radio	4
96	96	96	96	television	5
513	527	582	582	Tourist accommodation establishments [a] (as of 31 VII)	6
130	135	147	148	of which hotels	7
129,7	135,0	144,6	154,9	Number of beds [a] (as of 31 VII) per 10 thous. population	8
410,4	450,2	522,2	576,2	Tourists [a] accommodated per 1000 population	9
AGRICULTURE [b] AND FORESTRY					
574,8	574,2	588,3	568,4	Agricultural land (as of June) [cd] in thous. ha	10
97,7	96,8	97,5	97,7	of which in good agricultural condition in %	11
319,2	320,2	308,4	314,8	Sown area (as of June) [de] in thous. ha	12
				of which in %:	
65,9	63,8	62,4	63,4	basic cereals (including cereal mixed)	13
30,8	31,2	30,8	30,9	of which: wheat	14
4,3	2,7	2,7	3,1	rye	15
7,9	6,4	7,2	8,3	potatoes	16
1,1	1,1	1,2	1,4	sugar beets	17
				Crop production in thous. t:	
716,4	658,8	629,1	697,3	basic cereals (including cereal mixed)	18
369,9	354,8	336,4	374,1	of which: wheat	19
37,9	22,7	20,9	27,7	rye	20
729,1	463,8	563,0	693,9	potatoes [f]	21
269,4	194,8	288,4	305,9	sugar beets	22
				Yields per 1 ha in dt:	
34,1	32,3	32,7	34,9	basis cereals (including cereal mixed)	23
37,6	35,5	35,4	38,5	of which: wheat	24
27,4	26,0	25,4	28,0	rye	25
290	225	252	265	potatoes [f]	26
739	529	788	677	sugar beets	27
				Livestock [d] (as of June):	
				cattle:	
94,9	95,5	89,5	89,2	in thousand heads	28
16,5	16,6	15,2	15,7	per 100 ha of agricultural land [c] in heads	29
				pigs (in years 2000-2009 and 2011-2013 – as of the end of July):	
192,4	166,9	171,5	170,9	in thousand heads	30
33,5	29,1	29,1	30,1	per 100 ha of agricultural land [c] in heads	31
				Production per 1 ha of agricultural land [c]:	
				of animals for slaughter in terms of meat (including fats	32
127,8	131,9	146,9	125,6	and pluck) [g] in kg	
400,1	401,2	368,0	362,1	of cows' milk in l	33

jednostek, które odmówiły udziału w badaniu. b Dane według siedziby użytkownika gospodarstwa. c Od 2010 r. bez gruntów posiadaczy rolniczą o małej skali. d W 2010 r. dane Powszechnego Spisu Rolnego. e Od 2010 r. bez powierzchni upraw trwałych, ogrodów przydomowych baraniego, końskiego, drobiowego, koziego, króliczego i dziczyzny; w wadze poubojowej ciepłej.

refused to participate in the survey. b Data are presented according to the official residence of land user. c Since 2010 excluding land of owners on a small scale; d In 2010 data of the Agricultural Census. e Since 2010 excluding permanent crops, kitchen gardens as well as area intended rabbit and game; in post-slaughter warm weight.

I. WAŻNIEJSZE DANE O WOJEWÓDZTWIE (cd.)

MAJOR DATA ON THE VOIVODSHIP (cont.)

Lp.	WYSZCZEGÓLNIENIE	2000	2005	2010	2013
	ROLNICTWO [a] I LEŚNICTWO (dok.)				
	Skup produktów rolnych na 1 ha użytków rolnych [b]:				
1	ziarno zbóż podstawowych (łącznie z mieszankami zbożowymi) w kg	54	102	155	182
2	ziemniaki w kg	12	18	23	49
3	buraki cukrowe w kg	278	345	283	404
4	żywiec rzeźny w przeliczeniu na mięso (łącznie z tłuszczami) [c] w kg	62	90	107	90
5	mleko krowie w l	137	172	166	189
	Zużycie nawozów w przeliczeniu na czysty składnik na 1 ha użytków rolnych [bde] w kg:				
6	mineralnych lub chemicznych (łącznie z wieloskładnikowymi)	49,5	66,1	65,1	74,9
7	wapniowych	63,2	74,5	17,0	21,0
8	Ciągniki rolnicze (stan w czerwcu; w 2000 r. – stan w dniu 31 XII) na 100 ha użytków rolnych [be] w szt.	10,3	14,6	15,8	16,4
9	Powierzchnia gruntów leśnych (stan w dniu 31 XII) w tys. ha	660,7	664,8	677,8	685,9
	Powierzchnia lasów (stan w dniu 31 XII):				
10	w tysiącach hektarów	650,0	653,6	666,8	675,6
11	na 1 mieszkańca w ha	0,31	0,31	0,31	0,32
12	Lesistość (stan w dniu 31 XII) w %	36,3	36,6	37,4	37,9
13	Pozyskanie drewna (grubizny) na 100 ha powierzchni lasów w m^3	293,7	279,3	328,3	374,1
	PRZEMYSŁ				
	Produkcja sprzedana przemysłu:				
14	w milionach złotych (ceny bieżące)	.	24236,0	30753,7	38187,7
15	rok poprzedni = 100 (ceny stałe) [f]	.	.	116,6	107,3
16	2005 = 100 (ceny stałe) [f]	.	100,0	131,8	164,3
17	na 1 zatrudnionego w zł (ceny bieżące)	.	187376	240186	306485
18	na 1 mieszkańca w zł (ceny bieżące)	.	11553	14457	17939
	BUDOWNICTWO				
	Sprzedaż produkcji budowlano-montażowej [g] (ceny bieżące):				
19	w milionach złotych	.	2472,3	5649,8	6056,6
20	na 1 mieszkańca w zł	.	1179	2656	2845
	TRANSPORT. POCZTA I TELEKOMUNIKACJA — stan w dniu 31 XII				
	Linie kolejowe eksploatowane normalnotorowe [h]:				
21	w kilometrach	992	929	981	924
22	na 100 km^2 powierzchni ogólnej w km	5,5	5,2	5,5	5,2
	Drogi publiczne o twardej nawierzchni (miejskie i zamiejskie):				
23	w kilometrach	14511	14030,3	15008,2	15897,8
24	na 100 km^2 powierzchni ogólnej w km	80,9	78,6	84,1	89,1
	Samochody osobowe zarejestrowane [i]:				
25	w tysiącach sztuk	474,1	627,4	841,2	949,9
26	na 1000 ludności	225,7	299,0	395,3	446,1

a Dane według siedziby użytkownika gospodarstwa. b Od 2010 r. bez gruntów posiadaczy użytków rolnych nieprowadzących działalności cielęcego, wieprzowego, baraniego, końskiego i drobiowego; w wadze poubojowej ciepłej. d W roku gospodarczym. e W 2010 r. dane (średnie ceny bieżące 2010), od 2016 r. ceny stałe 2015 r. (średnie ceny bieżące 2015 r.). g Zrealizowanej przez podmioty budowlane – będących zarządcami infrastruktury kolejowej. i Od 2011 r. łącznie z posiadającymi pozwolenia czasowe wydane w końcu roku.

a Data are presented according to the official residence of land user. b Since 2010 excluding land of owners of agricultural land who do not meat: beef, veal, pork, mutton, horseflesh and poultry; in post-slaughter warm weight. d In farming year. e In 2010 data of the Agricultural since 2016 2015 constant prices (2015 average current prices). g Realized by construction units – by place of performing works. h Data concern rail i Since 2011 including cars having temporary permission given at the end of the year.

2014	2015	2016	2017	SPECIFICATION	No.
AGRICULTURE [a] AND FORESTRY (cont.)					
				Procurement of agricultural products per 1 ha of agricultural land [b]:	
250	308	249	280	basic cereal grains (including cereal mixed) in kg	1
48	55	64	69	potatoes in kg	2
409	399	490	500	sugar beets in kg	3
97	104	113	100	animals for slaughter in terms of meat (including fats)[c] in kg	4
211	201	192	206	cows' milk in l	5
				Consumption of fertilizers in terms of pure ingredient per 1 ha of agricultural land [bde] in kg:	
80,1	70,6	70,2	82,2	mineral or chemical (including mixed fertilizers)	6
18,9	19,7	21,5	30,8	lime	7
.	.	16,8	.	Agricultural tractors (as of June, in 2000 – as of 31 XII) per 100 ha of agricultural land [be] in units	8
688,2	689,7	691,2	692,5	Forest land (as of 31 XII) in thous. ha	9
				Forest areas (as of 31 XII):	
678,0	679,6	681,2	682,6	in thousand hectares	10
0,32	0,32	0,32	0,32	per capita in ha	11
38,0	38,1	38,2	38,3	Forest cover (as of 31 XII) in %	12
379,1	365,0	369,0	381,2	Removals (timber) per 100 ha of forest area in m^3	13
INDUSTRY					
				Sold production of industry:	
38209,6	39435,6	43665,9	47783,8	in million zlotys (current prices)	14
101,4	103,6	111,3	109,6	previous year = 100 (constant prices) [f]	15
166,6	172,6	192,1	210,8	2005 = 100 (constant prices) [f]	16
300669	308768	331269	349770	per employee in zl (current prices)	17
17952	18538	20531	22458	per capita in zl (current prices)	18
CONSTRUCTION					
				Sales of construction and assembly production [g] (current prices):	
7039,1	6515,4	5701,0	7842,3	in million zlotys	19
3307	3063	2681	3686	per capita in zl	20
TRANSPORT. POST AND TELECOMMUNICATIONS — as of 31 XII					
				Railway lines operated - standard gauge [h]:	
978	978	978	895	in kilometres	21
5,5	5,5	5,5	5,0	per 100 km^2 of total area in km	22
				Hard surface public roads (urban and non-urban):	
16255,5	16455,6	16716,1	16807,9	in kilometres	23
91,1	92,2	93,3	94,2	per 100 km^2 of total area in km	24
				Registered passenger cars [i]:	
983,4	1024,7	1079,7	1133,4	in thousand units	25
461,9	481,6	507,5	532,3	per 1000 population	26

rolniczej oraz gruntów posiadaczy poniżej 1 ha użytków rolnych prowadzących działalność rolniczą o małej skali. c Dotyczy mięsa: wołowego, Powszechnego Spisu Rolnego. f Dla lat 2006-2010 ceny stałe 2005 r. (średnie ceny bieżące 2005 r.), dla lat 2011-2015 ceny stałe 2010 r. według miejsca wykonywania robót. h Dane dotyczą sieci kolejowej Polskich Kolei Państwowych (PKP), od 2005 r. również innych podmiotów,

conduct agricultural activities and owners of less than 1 ha of agricultural land who conduct agricultural activities on a small scale. c Concerns Census. f For 2006-2010 constant prices 2005 (average current prices 2005), for 2011-2015 constant prices 2010 (average current prices 2010). network of Polskie Koleje Państwowe (PKP), as well as since 2005 of other entities which are administrators of railway infrastructure.

I. WAŻNIEJSZE DANE O WOJEWÓDZTWIE (cd.)

MAJOR DATA ON THE VOIVODSHIP (cont.)

Lp.	WYSZCZEGÓLNIENIE	2000	2005	2010	2013
	TRANSPORT. POCZTA I TELEKOMUNIKACJA — stan w dniu 31 XII (dok.)				
	Placówki pocztowe operatora wyznaczonego [a]:				
1	w liczbach bezwzględnych	520	468	473	427
2	na 100 tys. ludności	24,7	22,3	22,2	20,1
	Telefoniczne łącza główne [b]:				
3	w tysiącach	475,0	532,0	360,6	267,4
4	na 1000 ludności	226,0	253,5	169,4	125,6
	HANDEL				
	Sprzedaż detaliczna towarów (ceny bieżące):				
5	w milionach złotych	14440,6	15344,7	17610,4	19697,6
6	na 1 mieszkańca w zł	6874	7315	8375	9253
7	Sklepy (stan w dniu 31 XII) w tys.	22,4 [c]	19,9	17,0	17,0
8	Liczba ludności (stan w dniu 31 XII) na 1 sklep	94 [c]	105	124	126
	FINANSE PUBLICZNE				
	Budżety gmin [d]				
	Dochody:				
9	w milionach złotych	1988,0	3062,2	5157,1	5253,7
10	na 1 mieszkańca w zł	1122	1727	2887	2941
	Wydatki:				
11	w milionach złotych	2057,9	3042,5	5659,7	5240,2
12	na 1 mieszkańca w zł	1161	1716	3168	2933
	Budżety miast na prawach powiatu				
	Dochody:				
13	w milionach złotych	713,6	864,1	1471,7	1793,2
14	na 1 mieszkańca w zł	2172	2662	4320	5242
	Wydatki:				
15	w milionach złotych	737,2	920,8	1571,8	1813,1
16	na 1 mieszkańca w zł	2243	2837	4614	5 300
	Budżety powiatów				
	Dochody:				
17	w milionach złotych	771,9	895,3	1602,4	1659,1
18	na 1 mieszkańca w zł	436	505	897	929
	Wydatki:				
19	w milionach złotych	789,2	904,7	1654,7	1639,5
20	na 1 mieszkańca w zł	445	510	926	918
	Budżet województwa				
	Dochody:				
21	w milionach złotych	198,7	307,9	887,0	1142,2
22	na 1 mieszkańca w zł	95	147	417	537
	Wydatki:				
23	w milionach złotych	201,0	314,2	979,7	1112,2
24	na 1 mieszkańca w zł	96	150	461	522

a Do 2012 r. operator publiczny; w 2000 r. placówki pocztowe i placówki usług telekomunikacyjnych. b Dane dotyczą operatorów i wydatków gmin mających również status miasta na prawach powiatu.

a Until 2012 public operator; in 2000 post offices and telecommunication service offices. b Data concern operators of the public of gminas which are also cities witch powiat status

2014	2015	2016	2017	SPECIFICATION	No.
TRANSPORT. POST AND TELECOMMUNICATIONS — as of 31 XII (cont.)					
				Post offices of appointed operator [a]:	
408	389	392	399	in absolute numbers	1
19,2	18,3	18,4	18,8	per 100 thous. population	2
				Fixed main line [b]:	
258,4	237,2	223,0	153,3	in thousands	3
121,3	111,5	104,8	72,0	per 1000 population	4
TRADE					
				Retail sales (current prices):	
19467,1	22774,5	23403,2	23793,0	in million zlotys	5
9146	10706	11004	11183	per capita in zl	6
17,7	17,7	18,2	16,8	Shops (as of 31 XII) in thous.	7
120	120	117	127	Population (as of 31 XII) per 1 shop	8
PUBLIC FINANCE					
				Budgets of gminas [d]	
				Revenue:	
5564,1	5601,8	6608,6	7395,7	in million zlotys	9
3115	3140	3707	4149	per capita in zl	10
				Expenditure:	
5541,2	5421,1	6429,6	7507,3	in million zlotys	11
3102	3039	3606	4211	per capita in zl	12
				Budgets of cities with powiat status	
				Revenue:	
1857,6	1855,9	1924,8	2062,2	in million zlotys	13
5426	5403	5598	5976	per capita in zl	14
				Expenditure:	
1959,9	2031,8	1832,7	2117,0	in million zlotys	15
5725	5914	5330	6135	per capita in zl	16
				Budgets of powiats	
				Revenue:	
1635,0	1587,8	1594,2	1764,7	in million zlotys	17
915	890	894	990	per capita in zl	18
				Expenditure:	
1627,0	1572,4	1517,9	1765,2	in million zlotys	19
911	881	851	990	per capita in zl	20
				Budget of voivodship	
				Revenue:	
1304,0	1243,6	738,7	942,6	in million zlotys	21
613	585	347	443	per capita in zl	22
				Expenditure:	
1258,7	1326,5	614,1	916,6	in million zlotys	23
591	624	289	431	per capita in zl	24

telekomunikacyjnych sieci publicznej. c Dane nieporównywalne w związku ze zmianą w 2004 r. metody badania sklepów. d Bez dochodów

telecommunication network. c Data are not comparable due to change in 2004 the method of shop survey. d Excluding revenue and expenditure

I. WAŻNIEJSZE DANE O WOJEWÓDZTWIE (dok.)

MAJOR DATA ON THE VOIVODSHIP (cont.)

Lp.	WYSZCZEGÓLNIENIE	2000	2005	2010	2013
	INWESTYCJE. ŚRODKI TRWAŁE [a]				
	Nakłady inwestycyjne (ceny bieżące):				
1	w milionach złotych	3927,4	5118,9	10288,7	12013,0
2	na 1 mieszkańca w zł	1869	2440	4837	5643
	Wartość brutto środków trwałych (stan w dniu 31 XII; bieżące ceny ewidencyjne):				
3	w milionach złotych	58332,9	77038,3	109173,1	134304,9
4	na 1 mieszkańca w zł	27759	36715	51304	63075
	PODMIOTY GOSPODARKI NARODOWEJ W REJESTRZE REGON [b] — stan w dniu 31 XII				
5	Ogółem: w tysiącach	128,4	139,1	152,6	159,6
6	na 10 tys. ludności	611,0	662,7	717,2	750,0
	Osoby prawne i jednostki organizacyjne niemające osobowości prawnej:				
7	w tysiącach	25,6	30,6	34,0	38,7
8	1999 = 100	108,9	130,4	144,7	164,6
	w tym:				
9	spółdzielnie	0,8	0,8	0,7	0,8
10	spółki handlowe	3,6	5,8	7,5	9,5
11	w tym z udziałem kapitału zagranicznego	0,6	0,7	1,0	1,3
12	spółki cywilne	11,6	10,3	9,5	10,2
	Osoby fizyczne prowadzące działalność gospodarczą:				
13	w tysiącach	102,8	108,4	118,6	121,0
14	1999 = 100	102,4	108,0	118,2	120,5
15	na 10 tys. ludności	489,2	516,8	557,4	568,0
	RACHUNKI REGIONALNE [c]				
	Produkt krajowy brutto (ceny bieżące):				
16	w milionach złotych	.	.	55567	65107
17	na 1 mieszkańca w zł	.	.	26122	30585
18	Produkt krajowy brutto (ceny stałe) rok poprzedni = 100	.	.	.	102,4
	Wartość dodana brutto (ceny bieżące):				
19	w milionach złotych	.	.	48875	57797
20	na 1 mieszkańca w zł	.	.	22976	27151
	Nominalne dochody do dyspozycji brutto w sektorze gospodarstw domowych:				
21	w milionach złotych	.	.	38943	43997
22	na 1 mieszkańca w zł	.	.	18307	20668
	Realne dochody do dyspozycji brutto w sektorze gospodarstw				
23	domowych rok poprzedni = 100	.	.	.	101,3

a Dane za 2000 r. nieporównywalne w związku z nowelizacją w 2002 r. ustawy o rachunkowości. b Bez osób prowadzących gospodarstwa uprzednio opublikowanych.

a Data for 2000 are not comparable due to amendments in 2002 of the Act of Accounting. b Excluding persons tending private farms in previously.

2014	2015	2016	2017	SPECIFICATION	No.
INVESTMENTS. FIXED ASSETS [a]					
				Investment outlays (current prices):	
11364,4	11001,6	9909,5	10928,1	in million zlotys	1
5339	5172	4659	5136	per capita in zl	2
				Gross value of fixed assets (as of 31 XII; current book-keeping prices):	
143532,4	152880,4	162580,1	169194,2	in million zlotys	3
67412	71854	76413	76466	per capita in zl	4
ENTITIES OF THE NATIONAL ECONOMY IN THE REGON REGISTER [b] — as of 31 XII					
162,6	165,2	167,7	171,1	Total: in thousands	5
763,5	776,2	788,4	803,5	per 10 thous. population	6
				Legal persons and organizational entities without legal personality:	
40,9	42,6	44,6	45,5	in thousands	7
174,1	181,3	189,7	193,8	1999 = 100	8
				of which:	
0,8	0,8	0,8	0,8	co-operatives	9
10,5	11,8	13,4	14,7	commercial companies	10
1,5	1,7	2,0	2,2	of which with foreign capital participation	11
10,8	10,8	10,8	10,7	civil law partnerships	12
				Natural persons conducting economic activity:	
121,6	122,5	123,2	125,5	in thousands	13
121,2	122,1	122,7	125,1	1999 = 100	14
571,3	576,0	578,9	589,6	per 10 thous. population	15
REGIONAL ACCOUNTS [c]					
				Gross domestic product (current prices):	
67354	70579	72567	.	in million zlotys	16
31644	33177	34120	.	per capita in zl	17
102,3	103,6	102,7	.	Gross domestic product (constant prices) previous year = 100	18
				Gross value added (current prices):	
59723	62616	64098	.	in million zlotys	19
28059	29434	30138	.	per capita in zl	20
				Gross nominal disposable income in the households sector:	
45035	46429	49320	.	in million zlotys	21
21158	21825	23189	.	per capita in zl	22
				Gross real disposable income in the households sector	
102,2	104,2	107,2	.	previous year = 100	23

indywidualne w rolnictwie. c Patrz uwagi ogólne do działu „Rachunki regionalne". Dane za lata 2014 - 2015 zostały zmienione w stosunku do

agricultural. c See general notes to the chapter "Regional accounts". Data for 2014 - 2015 have been adjusted compared to those published

II. WYBRANE DANE O PODREGIONACH (NTS 3) I POWIATACH (NTS 4)
SELECTED DATA BY SUBREGIONS (NTS 3) AND POWIATS (NTS 4)

Lp. No.	WYSZCZEGÓLNIENIE SPECIFICATION	Powierzchnia [ab] Total area [ab]		Ludność [a] Population [a]							Przyrost naturalny na 1000 ludności Natural increase per 1000 population	
		w km² in km²	w odsetkach in %	w tys. in thous.	w odsetkach in %	wzrost lub spadek w stosunku do 2016 r. w % increase or decrease in relation to 2016 in %	na 1 km² per 1 km²		w miastach w % ogółu ludności in urban areas in % of total population			
		2017					2010	2017	2010	2017	2010	2017
1	**WOJEWÓDZTWO** ..... VOIVODSHIP	**17846**	**100,0**	**2129,1**	**100,0**	**0,1**	**119**	**119**	**41,5**	**41,2**	**1,7**	**1,2**
2	**Podregion krośnieński** Krośnieński subregion	**5539**	**31,0**	**482,7**	**22,7**	**-0,2**	**88**	**87**	**34,4**	**33,6**	**1,9**	**0,5**
	Powiaty: Powiats:											
3	bieszczadzki	1139	6,4	21,9	1,0	-0,5	20	19	43,0	41,9	2,1	-0,1
4	brzozowski	539	3,0	65,9	3,1	-0,1	123	122	11,6	11,3	2,0	1,9
5	jasielski	831	4,7	114,2	5,4	-0,3	139	137	33,3	32,3	1,4	-1,1
6	krośnieński	993	5,6	112,5	5,3	0,3	121	113	12,1	12,0	2,1	1,3
7	leski	835	4,7	26,6	1,2	-0,3	32	32	21,4	20,8	2,6	0,3
8	sanocki	1156	6,5	95,0	4,5	-0,5	79	82	46,4	45,3	2,1	0,8
	Miasto na prawach powiatu: City with powiat status:											
9	Krosno	44	0,2	46,6	2,2	0,1	1092	1071	100,0	100,0	1,6	0,2
10	**Podregion przemyski** Przemyski subregion	**4292**	**24,1**	**392,0**	**18,4**	**-0,2**	**93**	**91**	**39,0**	**38,0**	**0,7**	**0,0**
	Powiaty: Powiats:											
11	jarosławski	1029	5,8	121,0	5,7	-0,3	119	118	40,0	38,9	0,7	-0,1
12	lubaczowski	1308	7,3	56,1	2,6	-0,5	44	43	34,3	34,2	0,5	-0,9
13	przemyski	1211	6,8	74,4	3,5	0,1	61	61	-	-	1,5	1,1
14	przeworski	698	3,9	78,6	3,7	-0,1	114	113	26,9	26,4	1,2	0,9
	Miasto na prawach powiatu: City with powiat status:											
15	Przemyśl	46	0,3	61,8	2,9	-0,6	1410	1339	100,0	100,0	-0,9	-1,4
16	**Podregion rzeszowski** Rzeszowski subregion	**3550**	**19,9**	**637,9**	**30,0**	**0,5**	**174**	**180**	**43,0**	**43,5**	**2,5**	**2,7**
	Powiaty: Powiats:											
17	kolbuszowski	774	4,3	62,4	2,9	-0,1	81	81	15,0	14,7	1,8	0,9
18	łańcucki	452	2,5	80,7	3,8	0,3	175	179	22,9	22,0	3,2	2,3
19	ropczycko-sędziszowski	548	3,1	74,2	3,5	0,3	133	135	31,5	31,5	3,8	3,6
20	rzeszowski	1153	6,5	169,2	7,9	0,5	141	147	16,9	17,0	1,7	2,4
21	strzyżowski	504	2,8	61,7	2,9	-0,1	124	123	14,3	14,4	1,2	0,3
	Miasto na prawach powiatu: City with powiat status:											
22	Rzeszów	120	0,7	189,7	8,9	1,2	1540	1575	100,0	100,0	2,9	4,2
23	**Podregion tarnobrzeski** Tarnobrzeski subregion	**4465**	**25,0**	**616,6**	**29,0**	**0,0**	**139**	**138**	**47,1**	**46,7**	**1,6**	**1,0**
	Powiaty: Powiats:											
24	dębicki	777	4,4	135,5	6,4	0,1	173	174	40,4	39,6	3,5	2,4
25	leżajski	584	3,3	69,6	3,3	0,0	120	119	29,8	28,7	1,1	1,3
26	mielecki	881	4,9	136,7	6,4	0,3	155	155	48,7	48,0	1,7	1,9
27	niżański	786	4,4	66,9	3,1	0,0	86	85	35,4	35,1	0,4	0,3
28	stalowowolski	832	4,7	107,1	5,0	-0,4	132	129	59,4	60,6	0,5	-0,5
29	tarnobrzeski	521	2,9	53,4	2,5	-0,2	104	102	24,1	23,8	1,0	0,3
	Miasto na prawach powiatu: City with powiat status:											
30	Tarnobrzeg	85	0,5	47,4	2,2	-0,4	572	555	100,0	100,0	1,3	-1,0

a Stan w dniu 31 XII. b Według ewidencji geodezyjnej.

a As of 31 XII. b According to geodetic register.

Saldo migracji wewnętrznych i zagranicznych na pobyt stały Net internal and international migration for permanent residence				Zgony niemowląt na 1000 urodzeń żywych Infant deaths per 1000 live births		Ludność [a] w wieku Population [a] at age						Lp. No.
						poniżej 25 lat below 25 years			65 lat i więcej and more			
w liczbach bezwzględnych in absolute numbers		na 1000 ludności per 1000 population				w % ogółu ludności in % of total population		wzrost lub spadek w stosunku do 2016 r. w % increase or decrease in relation to 2016 in %	w % ogółu ludności in % of total population		wzrost lub spadek w stosunku do 2016 r. w % increase or decrease in relation to 2016 in %	
2010	2017	2010	2017	2010	2017	2010	2017		2010	2017		
-1929	**-1777**	**-0,9**	**-0,8**	**5,2**	**3,3**	**31,3**	**26,9**	**-1,7**	**13,1**	**15,9**	**3,4**	1
-607	**-1213**	**-1,2**	**-2,5**	**4,8**	**3,6**	**30,9**	**26,6**	**-2,2**	**13,1**	**16,3**	**3,3**	2
-59	-111	-2,6	-5,1	-	-	31,1	25,8	-4,1	11,2	14,9	4,2	3
-112	-210	-1,7	-3,2	4,0	4,1	33,3	28,7	-2,2	13,3	15,4	2,5	4
-225	-318	-1,9	-2,8	1,6	5,1	30,9	26,0	-3,2	13,5	16,1	2,7	5
107	-95	1,0	-0,8	7,5	2,5	31,7	28,1	-1,3	13,5	15,8	3,0	6
-21	-78	-0,8	-2,9	7,2	-	30,0	25,6	-2,4	13,0	16,5	3,1	7
-156	-272	-1,6	-2,9	7,1	5,5	30,4	26,0	-2,3	12,4	16,3	3,7	8
-141	-129	-3,0	-2,8	4,3	2,4	26,8	23,5	-0,9	13,7	19,3	4,9	9
-742	**-1080**	**-1,9**	**-2,8**	**5,0**	**3,9**	**31,5**	**26,9**	**-2,3**	**13,4**	**16,0**	**2,9**	10
-310	-283	-2,5	-2,3	6,4	5,1	31,9	27,2	-2,5	12,8	15,7	3,3	11
-161	-186	-2,8	-3,3	12,1	3,8	31,5	26,5	-2,9	13,6	16,1	2,3	12
62	-123	0,8	-1,7	3,9	3,9	33,5	28,6	-2,4	12,7	14,4	3,4	13
-71	-225	-0,9	-2,9	2,3	4,8	32,2	27,8	-2,1	13,8	15,8	2,3	14
-262	-263	-4,0	-4,2	-	-	27,2	23,5	-1,3	14,6	18,9	2,9	15
746	**1730**	**1,2**	**2,7**	**6,2**	**3,2**	**31,8**	**27,8**	**-0,7**	**13,2**	**15,4**	**3,3**	16
-67	-96	-1,1	-1,5	6,5	-	33,3	27,9	-2,8	12,9	14,8	2,4	17
44	38	0,6	0,5	7,4	3,1	32,3	28,4	-1,2	13,9	16,0	2,6	18
-23	-55	-0,3	-0,7	5,7	3,3	33,7	29,3	-1,3	12,4	14,7	3,4	19
677	920	4,2	5,5	5,3	3,7	32,9	28,8	-1,2	13,3	14,8	2,5	20
-72	-106	-1,2	-1,7	6,1	4,6	31,9	27,5	-1,8	14,0	15,6	2,0	21
187	1029	1,0	5,4	6,5	3,1	29,1	26,0	1,5	13,0	16,2	5,1	22
-1326	**-1214**	**-2,1**	**-2,0**	**4,7**	**2,8**	**31,0**	**26,4**	**-2,1**	**12,7**	**16,0**	**3,8**	23
-205	-208	-1,5	-1,5	3,2	1,3	32,6	27,9	-1,8	12,4	14,9	3,4	24
-194	-200	-2,8	-2,9	8,7	5,8	32,3	27,5	-2,4	12,5	15,4	3,1	25
-167	-142	-1,2	-1,0	6,0	2,7	31,5	27,2	-1,4	13,0	15,8	3,6	26
-66	-108	-1,0	-1,6	1,6	1,6	32,2	26,3	-2,6	12,6	15,0	3,1	27
-396	-299	-3,6	-2,8	2,1	5,1	29,0	24,6	-2,4	12,5	17,1	4,7	28
-27	-142	-0,5	-2,7	5,7	2,1	30,6	25,8	-2,6	12,6	16,1	3,8	29
-271	-115	-5,5	-2,4	8,8	-	26,9	23,0	-2,6	13,1	19,0	4,6	30

II. WYBRANE DANE O PODREGIONACH (NTS 3) I POWIATACH (NTS 4) (cd.)
SELECTED DATA BY SUBREGIONS (NTS 3) AND POWIATS (NTS 4) (cont.)

Lp. No.	WYSZCZEGÓLNIENIE SPECIFICATION	Pobór wody na potrzeby gospodarki narodowej i ludności na 1 km² w dam³ Water withdrawal for needs of the national economy and population per 1 km² in dam³		Ścieki przemysłowe i komunalne oczyszczane w % ścieków wymagających oczyszczania Industrial and municipal wastewater treated in % of waste requiring treatment		Ludność korzystająca z oczyszczalni ścieków w % ludności ogółem [a] Population connected to wastewater treatment plants in % of total population [a]			
						ogółem total		miasta urban areas	wieś rural areas
		2010	2017	2010	2017	2010	2017		
1	**WOJEWÓDZTWO** ..... VOIVODSHIP	**17,1**	**14,5**	**98,7**	**98,6**	**63,4**	**73,9**	**96,5**	**58,0**
2	**Podregion krośnieński** Krośnieński subregion	**3,5**	**3,6**	**96,4**	**97,2**	**60,5**	**69,6**	**97,1**	**55,8**
	Powiaty: Powiats:								
3	bieszczadzki	1,2	1,5	100,0	99,7	47,1	50,1	98,0	15,5
4	brzozowski	1,2	1,1	98,1	97,8	37,6	58,9	93,9	54,4
5	jasielski	5,1	5,0	90,5	90,9	57,1	61,8	96,7	45,1
6	krośnieński	8,4	7,6	100,0	100,0	64,2	74,7	98,7	71,5
7	leski	1,1	1,3	98,5	99,3	59,4	54,5	94,0	44,1
8	sanocki	3,6	4,0	99,6	98,7	63,8	76,5	99,3	57,6
	Miasto na prawach powiatu: City with powiat status:								
9	Krosno	4,2	5,8	96,5	100,0	92,8	95,6	95,6	-
10	**Podregion przemyski** Przemyski subregion	**7,9**	**7,9**	**99,7**	**99,6**	**66,8**	**78,6**	**94,9**	**68,6**
	Powiaty: Powiats:								
11	jarosławski	5,8	5,6	100,0	99,9	70,1	79,4	89,6	72,9
12	lubaczowski	4,0	4,2	97,1	97,7	59,9	75,9	90,3	68,4
13	przemyski	12,2	12,2	100,0	100,0	44,2	59,8	-	59,8
14	przeworski	3,6	4,1	100,0	100,0	60,4	80,3	95,8	74,7
	Miasto na prawach powiatu: City with powiat status:								
15	Przemyśl	117,4	112,8	100,0	100,0	100,0	100,0	100,0	-
16	**Podregion rzeszowski** Rzeszowski subregion	**8,9**	**8,5**	**98,5**	**97,8**	**67,0**	**76,7**	**97,1**	**60,9**
	Powiaty: Powiats:								
17	kolbuszowski	3,4	2,9	92,8	97,4	49,5	64,1	97,8	58,4
18	łańcucki	9,4	8,9	99,9	97,9	80,3	89,1	98,3	86,5
19	ropczycko-sędziszowski	4,7	4,3	99,7	76,3	39,2	53,1	90,2	36,0
20	rzeszowski	4,2	4,9	99,6	100,0	60,0	77,5	92,1	74,5
21	strzyżowski	5,3	2,0	100,0	100,0	28,1	30,9	89,7	21,0
	Miasto na prawach powiatu: City with powiat status:								
22	Rzeszów	125,5	122,3	98,2	100,0	98,7	98,9	98,9	-
23	**Podregion tarnobrzeski** Tarnobrzeski subregion	**49,3**	**39,2**	**99,5**	**99,6**	**59,8**	**71,3**	**96,4**	**49,3**
	Powiaty: Powiats:								
24	dębicki	9,1	8,7	99,0	98,7	53,7	65,1	93,3	46,5
25	leżajski	8,7	8,0	95,8	99,1	45,1	65,9	95,9	53,9
26	mielecki	11,4	9,9	99,6	99,9	57,6	65,3	96,9	36,2
27	niżański	3,9	4,1	100,0	100,0	53,8	72,1	91,1	61,8
28	stalowowolski	183,4	154,9	100,0	100,0	68,7	76,4	100,0	40,1
29	tarnobrzeski	66,7	34,0	100,0	100,0	54,9	75,0	97,2	68,0
	Miasto na prawach powiatu: City with powiat status:								
30	Tarnobrzeg	88,6	56,7	100,0	100,0	97,2	97,1	97,1	-

a Ludność korzystająca – dane szacunkowe, ludność ogółem – na podstawie bilansów. b Stan w dniu 31 XII.

a Population connected to – estimated data, the total population – based on balances. b As of 31 XII.

Emisja zanieczyszczeń powietrza z zakładów szczególnie uciążliwych dla czystości powietrza w tys. t Emission of air pollutants from plants of significant nuisance to air quality in thous. t				Powierzchnia o szczególnych walorach przyrodniczych prawnie chroniona [b] na 1 mieszkańca w m^2 Area of special nature value under legal protection [b] per capita in m^2		Odpady (z wyłączeniem odpadów komunalnych) wytworzone na 1 km^2 w t Waste (excluding municipal waste) generated per 1 km^2 in t		Nakłady na środki trwałe (ceny bieżące) na 1 mieszkańca w zł Outlays on fixed assets (current prices) per capita in zl				Lp. No.
pyłowych particulates		gazowych gases						służące ochronie środowiska in environmental protection		służące gospodarce wodnej in water management		
2010	2017	2010	2017	2010	2017	2010	2017	2010	2017	2010	2017	
2,0	**1,3**	**3767,8**	**2815,0**	**3748**	**3763**	**58,8**	**45,1**	**292**	**178**	**74**	**46**	1
0,4	**0,2**	**387,9**	**400,4**	**8509**	**8553**	**27,0**	**23,4**	**317**	**114**	**35**	**36**	2
0,0	0,0	15,0	16,6	51898	52033	4,1	-	22	2	166	-	3
-	0,0	-	1,0	3945	3928	26,3	8,0	564	28	10	3	4
0,1	0,1	145,4	175,8	2613	2712	36,3	62,6	272	101	9	72	5
0,0	0,0	51,8	34,2	5285	5865	5,5	5,0	249	81	29	10	6
0,0	0,0	0,1	0,1	30484	30801	-	-	1062	387	123	71	7
0,1	0,1	71,3	66,4	10405	9910	33,3	47,6	62	123	6	29	8
0,1	0,1	104,3	106,2	1	1	1236,4	302,3	478	226	62	74	9
0,1	**0,1**	**308,0**	**308,0**	**5130**	**5195**	**11,0**	**10,7**	**226**	**111**	**60**	**15**	10
0,0	0,1	183,1	173,1	2005	1963	7,1	8,0	236	106	34	13	11
-	0,0	2,7	1,3	10833	11158	4,6	3,7	227	132	93	11	12
-	0,0	-	1,5	11626	11505	1,8	3,3	367	150	100	7	13
0,0	0,0	11,7	5,6	3964	3993	13,5	10,2	189	85	29	22	14
0,1	0,0	110,4	126,5	37	40	489,1	471,7	89	93	73	22	15
0,5	**0,3**	**662,7**	**627,3**	**2155**	**2100**	**55,9**	**40,4**	**324**	**319**	**67**	**58**	16
0,0	0,0	20,1	61,0	6080	6110	6,3	7,4	427	61	20	6	17
0,0	0,1	18,7	28,3	1203	1078	73,0	21,0	94	122	80	36	18
0,1	0,1	93,2	75,4	2501	2434	107,1	68,8	335	205	31	13	19
0,1	0,1	37,8	32,6	2720	2695	8,0	13,2	260	156	102	60	20
0,0	-	0,6	-	3714	3799	-	2,4	422	97	78	14	21
0,2	0,1	492,3	430,0	0	0	793,2	616,7	409	751	58	115	22
1,0	**0,6**	**2409,2**	**1479,3**	**721**	**824**	**146,5**	**109,0**	**283**	**123**	**121**	**62**	23
0,1	0,0	115,1	81,9	317	279	42,5	52,3	100	191	45	40	24
0,0	0,0	376,2	372,8	3503	3690	73,1	59,2	298	29	26	11	25
0,6	0,4	354,3	343,1	855	850	289,2	128,4	183	100	297	16	26
0,0	-	27,6	-	2	2	7,0	22,1	393	96	46	3	27
0,2	0,1	1429,7	588,6	394	907	298,9	269,4	601	178	77	22	28
0,0	0,0	17,0	25,1	-	-	38,6	95,2	421	102	203	18	29
0,1	0,0	89,4	67,9	-	-	583,5	83,5	22	76	93	559	30

II. WYBRANE DANE O PODREGIONACH (NTS 3) I POWIATACH (NTS 4) (cd.)

SELECTED DATA BY SUBREGIONS (NTS 3) AND POWIATS (NTS 4) (cont.)

Lp. No.	WYSZCZEGÓLNIENIE SPECIFICATION	Przestępstwa stwierdzone przez Policję w zakończonych postępowaniach przygotowawczych na 10 tys. ludności Ascertained crimes by the Police in completed preparatory proceedings per 10 thous. population		Wskaźnik wykrywalności sprawców przestępstw stwierdzonych przez Policję w % Rate of detectability of delinquents in ascertained crimes by the Police in %		Pracujący [abc] Employed persons [abc]						
						ogółem total			w % ogółem in % of total			
						w tys. in thous.		na 1000 ludności per 1000 population	rolnictwo, leśnictwo, łowiectwo i rybactwo agriculture, forestry and fishing	przemysł i budownictwo industry and construction	handel; naprawa pojazdów samochodowych [A]; transport i gospodarka magazynowa; zakwaterowanie i gastronomia [A]; informacja i komunikacja trade; repair of motor vehicles [A]; transportation and storage; accommodation and catering [A]; information and communication	działalność finansowa i ubezpieczeniowa; obsługa rynku nieruchomości [A] financial and insurance activities; real estate activities
		2010	2017 [f]	2010	2017 [f]	2010	2017					
1	**WOJEWÓDZTWO** ..... VOIVODSHIP	**173,3**	**139,7**	**73,3**	**79,9**	**673,5**	**711,7**	**334,3**	**36,3**	**25,1**	**13,2**	**1,6**
2	**Podregion krośnieński** Krośnieński subregion	**168,9**	**242,8**	**78,1**	**90,2**	**156,4**	**158,5**	**328,3**	**40,6**	**25,6**	**10,4**	**1,2**
	Powiaty: Powiats:											
3	bieszczadzki	176,5	141,4	73,2	87,1	5,9	5,6	257,8	49,4	9,1	12,5	2,1
4	brzozowski	245,9	63,8	88,8	81,6	20,2	20,7	314,2	59,7	11,6	7,6	0,6
5	jasielski	137,6	106,9	81,4	78,8	40,5	40,0	350,5	47,7	24,2	8,3	0,9
6	krośnieński	160,1[g]	105,6	74,2[g]	85,0	26,6	27,3	242,9	53,6	18,1	9,6	0,5
7	leski	184,4	132,8	73,6	85,6	8,2	7,5	283,1	55,6	7,0	9,3	1,0
8	sanocki	161,9	121,2	72,7	76,2	30,5	33,4	351,0	32,3	36,4	9,7	1,6
	Miasto na prawach powiatu: City with powiat status:											
9	Krosno	x	1522,2	x	96,2	24,5	23,9	512,9	1,9	43,3	18,3	2,0
10	**Podregion przemyski** Przemyski subregion	**172,7**	**101,8**	**79,7**	**78,3**	**120,2**	**122,4**	**312,2**	**47,2**	**16,9**	**11,2**	**1,6**
	Powiaty: Powiats:											
11	jarosławski	159,1	103,5	82,9	82,5	36,2	39,5	326,8	41,3	24,6	10,8	1,9
12	lubaczowski	187,0	82,2	91,0	86,6	18,7	18,7	333,8	63,3	8,0	6,3	1,1
13	przemyski	209,5[g]	95,5	71,8[g]	76,7	20,5	20,7	277,7	69,6	6,1	9,2	0,4
14	przeworski	119,0	93,8	84,7	86,9	25,3	25,0	317,5	55,3	18,6	7,4	0,9
	Miasto na prawach powiatu: City with powiat status:											
15	Przemyśl	x	146,8	x	63,4	19,5	18,5	298,6	7,6	19,2	24,5	3,6
16	**Podregion rzeszowski** Rzeszowski subregion	**168,1**	**107,3**	**63,5**	**68,1**	**207,8**	**230,1**	**360,7**	**30,0**	**22,3**	**17,3**	**2,1**
	Powiaty: Powiats:											
17	kolbuszowski	118,8	68,7	83,2	79,6	17,0	18,4	295,4	50,7	15,3	10,9	0,6
18	łańcucki	147,2	92,7	78,4	77,3	22,0	22,7	281,5	43,8	22,6	11,5	0,9
19	ropczycko-sędziszowski	139,0	82,7	78,8	80,6	18,9	20,7	279,3	39,7	29,1	11,0	0,7
20	rzeszowski	201,5[g]	77,4	55,2[g]	71,2	47,3	54,3	320,8	48,0	22,1	14,5	0,8
21	strzyżowski	98,1	60,4	77,5	72,1	18,1	19,0	307,4	63,0	12,2	7,9	0,6
	Miasto na prawach powiatu: City with powiat status:											
22	Rzeszów	x	177,9	x	60,6	84,4	94,9	500,6	3,6	24,3	24,8	4,0
23	**Podregion tarnobrzeski** Tarnobrzeski subregion	**182,4**	**116,4**	**74,8**	**75,5**	**189,1**	**200,8**	**325,7**	**33,4**	**33,1**	**11,9**	**1,3**
	Powiaty: Powiats:											
24	dębicki	147,9	122,5	72,1	77,9	44,8	47,2	348,4	36,1	30,9	14,2	0,8
25	leżajski	132,1	95,7	79,7	80,4	20,7	19,8	283,7	51,3	17,0	9,7	0,9
26	mielecki	156,9	87,8	68,7	65,0	45,3	52,7	385,9	27,7	43,1	11,2	1,0
27	niżański	184,5	99,2	81,1	79,0	15,3	15,9	236,9	52,1	18,1	8,9	0,7
28	stalowowolski	235,9	139,1	75,5	73,7	33,2	34,4	321,2	20,9	41,3	13,2	2,3
29	tarnobrzeski	236,8[g]	115,1	76,4[g]	79,5	16,0	18,6	348,3	43,6	33,7	7,5	0,5
	Miasto na prawach powiatu: City with powiat status:											
30	Tarnobrzeg	x	185,8	x	78,9	13,8	12,3	258,9	14,6	19,4	17,5	3,9

a Stan w dniu 31 XII. b Według faktycznego miejsca pracy i rodzaju działalności; bez podmiotów gospodarczych o liczbie pracujących do 9 podstawie Powszechnego Spisu Rolnego 2010. d Bez podmiotów gospodarczych o liczbie pracujących do 9 osób. e Przeciętne miesięczne

a As of 31 XII. b By actual workplace and kind of activity; excluding economic entities employing up to 9 persons. c Data are compiled well as in 2017 on the basis the Agricultural Census 2010. d Excluding economic entities employing up to 9 persons. e Average monthly gross

Bezrobotni zarejestrowani [a] Registered unemployed persons [a]					Stopa bezrobocia rejestrowanego [ac] w % Registered unemployment rate [ac] in %		Przeciętne miesięczne wynagrodzenia brutto [d] Average monthly gross wages and salaries [d]				Lp. No.
ogółem w tys. total in thous.	z liczby ogółem — w % of total number — in %						w zł in zl		Polska = = 100 [e] Poland = = 100 [e]	województwo = 100 voivodship = 100	
	pozostający bez pracy dłużej niż 1 rok out of work for longer than 1 year	w wieku aged									
		24 lata i mniej 24 years and less	50 lat i więcej 50 years and more								
2010	2017				2010	2017	2010	2017			
142,3	**91,0**	**46,1**	**14,0**	**23,9**	**15,4**	**9,6**	**2877,43**	**3837,17**	**84,7**	**100,0**	1
35,3	**20,5**	**46,3**	**12,7**	**25,2**	**16,3**	**9,8**	**2650,41**	**3563,31**	**78,7**	**92,9**	2
2,1	1,3	48,9	15,0	24,1	22,2	15,5	2731,51	3726,11	82,3	97,1	3
6,6	4,8	53,9	12,0	25,2	22,5	16,8	2639,74	3475,85	76,8	90,6	4
9,5	5,7	48,6	12,4	22,6	17,2	10,9	2785,99	3569,73	78,8	93,0	5
6,6	2,6	38,7	11,7	29,4	17,5	7,3	2501,90	3251,24	71,8	84,7	6
2,7	2,0	45,8	15,1	24,6	21,8	17,4	2872,05	3945,55	87,1	102,8	7
5,4	3,0	39,7	14,8	25,5	13,2	7,1	2677,55	3626,63	80,1	94,5	8
2,3	1,0	34,7	7,1	30,5	7,4	3,3	2552,74	3608,02	79,7	94,0	9
31,6	**21,6**	**48,0**	**15,0**	**22,4**	**18,6**	**13,0**	**2764,67**	**3561,34**	**78,7**	**92,8**	10
9,5	7,0	49,9	15,0	22,3	18,5	13,1	2819,04	3728,50	82,3	97,2	11
4,6	2,4	33,5	16,2	25,5	17,9	10,0	2539,38	3383,44	74,7	88,2	12
5,7	4,1	48,7	17,4	20,1	20,1	14,7	2670,63	3446,67	76,1	89,8	13
6,4	4,7	46,2	16,5	19,9	18,4	13,9	2636,31	3336,59	73,7	87,0	14
5,4	3,4	55,5	9,5	26,8	18,4	12,5	2913,67	3633,10	80,2	94,7	15
36,6	**26,9**	**49,0**	**13,7**	**23,7**	**13,1**	**8,7**	**3103,60**	**4092,82**	**90,4**	**106,7**	16
4,0	2,3	44,9	16,3	25,3	16,7	9,6	2522,72	3423,78	75,6	89,2	17
5,2	3,6	44,9	15,0	24,9	16,8	11,3	2514,28	3414,89	75,4	89,0	18
5,0	3,5	37,9	15,9	18,9	18,7	12,4	2757,27	3675,80	81,2	95,8	19
8,2	6,6	52,4	15,8	22,2	13,1	9,3	2678,29	3693,10	81,6	96,2	20
6,0	4,0	46,9	14,3	22,5	22,5	15,2	2578,65	3209,59	70,9	83,6	21
8,2	6,8	56,4	8,8	27,1	7,6	5,4	3428,12	4510,46	99,6	117,5	22
38,8	**22,0**	**40,6**	**14,6**	**24,4**	**15,0**	**8,5**	**2829,12**	**3839,87**	**84,8**	**100,1**	23
6,9	4,1	41,8	15,7	23,1	11,7	6,9	2716,29	3746,10	82,7	97,6	24
5,2	4,0	40,7	17,5	21,6	18,3	14,7	2901,37	3606,75	79,7	94,0	25
8,5	3,6	41,3	12,8	26,2	13,9	5,5	2902,92	4000,53	88,4	104,3	26
5,6	4,1	46,0	16,7	23,2	23,6	17,5	2532,52	3248,37	71,7	84,7	27
6,7	2,7	26,3	12,4	28,0	14,7	6,1	2961,71	4049,07	89,4	105,5	28
3,2	1,8	42,3	13,8	24,5	14,8	7,8	2900,30	3879,26	85,7	101,1	29
2,8	1,7	44,2	8,0	26,8	14,2	9,7	2684,26	3610,37	79,7	94,1	30

osób. c Dane opracowano z uwzględnieniem pracujących w gospodarstwach indywidualnych w rolnictwie wyszacowanych w 2017 roku na wynagrodzenie brutto w kraju wynosiło 4527,89 zł . f Bez czynów karalnych popełnionych przez nieletnich. g Łącznie z miastem na prawach powiatu.

considering employed persons on private farms in agriculture estimated on the basis of the results of the Population and Housing Census as wages and salaries in Poland amounted to 4527,89 zl. f Excluding punishable acts committed by juveniles. g Including the city with powiat status.

II. WYBRANE DANE O PODREGIONACH (NTS 3) I POWIATACH (NTS 4) (cd.)
SELECTED DATA BY SUBREGIONS (NTS 3) AND POWIATS (NTS 4) (cont.)

Lp. No.	WYSZCZEGÓLNIENIE SPECIFICATION	Sieć rozdzielcza [a] na 100 km² w km Distribution network [a] per 100 km² in km						Zasoby mieszkaniowe [ab] Dwelling stocks [ab]		
		wodociągowa water supply system		kanalizacyjna [d] sewage system [d]		gazowa gas supply system		mieszkania na 1000 ludności dwellings per 1000 population		przeciętna powierzchnia użytkowa 1 mieszkania w m² average useful floor area of dwelling in m²
		2010	2017	2010	2017	2010	2017	2010		20
1	**WOJEWÓDZTWO** ..... VOIVODSHIP	**73,9**	**84,5**	**69,6**	**93,4**	**93,2**	**101,4**	**291,1**	**311,5**	**81,7**
2	**Podregion krośnieński** Krośnieński subregion	**28,4**	**36,3**	**51,3**	**69,1**	**71,3**	**75,7**	**284,1**	**301,2**	**82,6**
	Powiaty: Powiats:									
3	bieszczadzki	7,0	8,1	2,7	4,1	1,1	0,4	292,9	313,4	74,3
4	brzozowski	10,4	17,9	55,0	106,9	134,2	127,3	264,4	282,6	85,1
5	jasielski	38,7	46,1	88,4	105,3	133,8	141,3	279,5	293,4	81,2
6	krośnieński	48,1	54,1	114,3	123,8	115,5	119,7	268,0	282,2	91,9
7	leski	21,3	25,9	14,4	24,2	16,9	17,7	278,6	300,9	88,5
8	sanocki	25,9	42,4	38,9	63,0	54,6	61,1	289,0	304,4	79,2
	Miasto na prawach powiatu: City with powiat status:									
9	Krosno	398,4	448,5	289,2	377,5	508,1	647,1	349,4	381,0	71,8
10	**Podregion przemyski** Przemyski subregion	**66,6**	**72,6**	**66,2**	**84,3**	**65,2**	**69,6**	**291,8**	**310,7**	**82,2**
	Powiaty: Powiats:									
11	jarosławski	96,7	102,4	88,1	109,3	88,9	96,3	279,1	296,4	85,0
12	lubaczowski	40,2	45,7	31,5	46,0	27,1	29,7	279,4	300,0	87,2
13	przemyski	39,9	42,8	44,3	61,3	53,9	55,2	257,8	275,0	93,0
14	przeworski	102,0	112,4	118,6	139,5	107,1	108,2	285,2	301,6	87,1
	Miasto na prawach powiatu: City with powiat status:									
15	Przemyśl	310,1	345,0	347,3	377,5	282,0	397,3	373,3	402,9	61,3
16	**Podregion rzeszowski** Rzeszowski subregion	**109,9**	**131,9**	**112,2**	**146,6**	**151,5**	**169,8**	**298,4**	**324,6**	**82,0**
	Powiaty: Powiats:									
17	kolbuszowski	93,5	97,2	72,8	93,4	94,0	97,0	255,2	271,7	89,4
18	łańcucki	135,7	174,2	185,6	248,6	179,0	196,3	282,7	292,7	89,8
19	ropczycko-sędziszowski	86,3	112,1	59,7	102,5	127,0	141,1	267,8	277,8	85,8
20	rzeszowski	104,9	133,0	132,1	156,6	152,7	175,6	275,4	289,9	95,2
21	strzyżowski	75,8	74,9	38,5	51,5	160,0	162,6	262,7	283,0	91,8
	Miasto na prawach powiatu: City with powiat status:									
22	Rzeszów	427,1	513,4	458,6	610,3	494,8	642,7	366,4	418,3	66,7
23	**Podregion tarnobrzeski** Tarnobrzeski subregion	**108,6**	**118,2**	**61,5**	**90,1**	**100,9**	**109,6**	**289,0**	**306,4**	**80,4**
	Powiaty: Powiats:									
24	dębicki	114,8	128,0	85,3	112,3	154,7	177,5	264,6	281,0	85,7
25	leżajski	95,1	106,3	62,0	99,2	97,1	97,9	271,6	284,6	85,4
26	mielecki	144,9	153,1	58,9	90,4	105,7	115,7	287,2	303,5	79,7
27	niżański	91,2	100,4	56,9	78,4	68,3	66,6	279,8	297,0	91,0
28	stalowowolski	84,8	92,9	36,8	55,8	68,8	78,1	316,8	337,5	73,2
29	tarnobrzeski	103,3	107,9	58,8	100,2	103,4	109,5	280,8	298,8	83,3
	Miasto na prawach powiatu: City with powiat status:									
30	Tarnobrzeg	193,4	224,9	167,0	203,4	182,8	210,2	345,6	370,2	65,1

a Stan w dniu 31 XII. b Na podstawie bilansów. c Bez szkół specjalnych. d Łącznie z kolektorami. e Bez dzieci w wieku 6 lat objętych edukacją artystycznymi dającymi uprawnienia zawodowe.

a As of 31 XII. b Based on balances. c Excluding special schools. d Including collectors. e Excluding children aged 6 attending pre-primary

Mieszkania oddane do użytkowania Dwellings completed				Mieszkania, których budowę rozpoczęto w 2017 r. Dwellings in which construction has started in 2017	Uczniowie w szkołach dla dzieci i młodzieży [c] na 10 tys. ludności Pupils and students of schools for children [c] and youth per 10 thous. population					Uczniowie szkół policealnych [c] na 10 tys. ludności Students of post-secondary schools [c] per 10 thous. population	Lp. No.
ogółem total	wzrost lub spadek w stosunku do 2010 r. w % increase or decrease in relation to 2010 in %	na 1000 ludności per 1000 population			podstawowych [e] primary [e]	gimnazjach lower secondary	branżowych I stopnia [f] stage I sectoral vocational [f]	liceach ogólnokształcących general secondary	technikach [g] technical secondary [g]		
17		2010	2017		2017						
8131	**63,8**	**2,3**	**3,8**	**9457**	**671,6**	**189,1**	**41,6**	**134,3**	**166,4**	**55,3**	1
1190	**24,3**	**2,0**	**2,5**	**1337**	**674,0**	**190,1**	**41,8**	**142,5**	**171,5**	**40,7**	2
60	233,3	0,8	2,7	53	643,2	182,3	22,8	103,2	65,3	9,6	3
136	32,0	1,6	2,1	192	733,4	218,7	32,5	103,1	61,9	-	4
216	-2,3	1,9	1,9	209	667,9	188,6	52,0	138,6	164,7	69,9	5
271	42,6	1,7	2,4	316	678,5	171,6	19,6	64,7	68,6	-	6
118	59,5	2,8	4,4	120	619,4	168,8	42,5	63,1	160,1	-	7
201	-15,9	2,5	2,1	209	646,6	180,5	34,7	104,5	224,1	78,1	8
188	67,9	2,4	4,0	238	695,9	233,7	106,7	536,9	540,8	86,9	9
1035	**35,5**	**1,9**	**2,6**	**813**	**657,7**	**192,0**	**48,1**	**113,7**	**140,9**	**53,3**	10
342	129,5	1,2	2,8	188	655,5	191,2	68,0	142,6	191,8	51,6	11
144	94,6	1,3	2,6	112	640,8	195,8	48,0	103,9	111,8	7,5	12
232	5,5	3,0	3,1	179	608,9	177,3	5,6	14,9	15,0	-	13
220	46,7	1,9	2,8	177	716,9	196,8	24,7	72,5	96,8	-	14
97	-43,3	2,6	1,6	157	661,1	201,6	90,0	237,3	275,0	230,1	15
4236	**108,7**	**3,3**	**6,7**	**5391**	**696,6**	**189,6**	**30,8**	**147,3**	**182,1**	**76,7**	16
250	155,1	1,6	4,0	182	620,2	195,2	25,3	42,5	117,9	-	17
245	-2,4	3,2	3,0	239	726,8	198,9	26,8	125,8	112,0	11,0	18
281	290,3	1,0	3,8	269	744,6	207,4	18,2	106,1	218,5	4,7	19
734	29,0	3,5	4,4	941	714,0	181,7	14,4	48,6	57,0	-	20
127	23,3	1,7	2,1	184	671,7	193,5	42,3	47,8	87,7	-	21
2599	177,4	5,2	13,7	3576	682,6	182,6	50,2	327,4	361,2	251,3	22
1670	**37,6**	**2,0**	**2,7**	**1916**	**652,6**	**186,0**	**48,5**	**127,4**	**162,5**	**45,8**	23
429	34,1	2,4	3,2	457	709,8	199,5	45,8	109,2	153,0	42,1	24
128	32,0	1,4	1,8	144	651,8	192,6	61,5	137,8	205,2	9,5	25
520	70,5	2,2	3,8	539	693,1	195,1	68,7	120,7	162,4	61,8	26
128	28,0	1,5	1,9	143	602,7	173,8	12,0	61,4	97,6	-	27
262	23,6	1,9	2,4	308	600,2	172,0	46,2	159,6	168,9	67,7	28
135	35,0	1,8	2,5	161	600,5	154,7	33,5	24,5	95,3	-	29
68	-15,0	1,6	1,4	164	621,1	196,3	53,2	319,5	280,2	130,8	30

w placówkach wychowania przedszkolnego. f Łącznie z oddziałami zasadniczych szkół zawodowych. g Łącznie z ogólnokształcącymi szkołami
education establishments. f Including basic vocational school sections. g Including general art schools leading to professional certification.

II. WYBRANE DANE O PODREGIONACH (NTS 3) I POWIATACH (NTS 4) (cd.)
SELECTED DATA BY SUBREGIONS (NTS 3) AND POWIATS (NTS 4) (cont.)

Lp. No.	WYSZCZEGÓLNIENIE SPECIFICATION	Dzieci w przedszkolach na 100 miejsc Children attending nursery schools per 100 places		Łóżka w szpitalach ogólnych [a] na 10 tys. ludności Beds in general hospitals [a] per 10 thous. population		Liczba ludności [a] na Population [a] per: 1 podmiot ambulatoryjnej opieki zdrowotnej [c] provider of out-patient health care [c]		1 aptekę ogólnodostępną generally available pharmacy		Biblioteki Public: księgozbiór [a] w wol. collection [a] in vol.	
		2010 [f]	2017 [f]	2010 [g]	2017 [g]	2010	2017	2010	2017	2010	2017
1	**WOJEWÓDZTWO** ..... VOIVODSHIP	**98**	**92**	**44,9**	**48,0**	**1429**	**1224**	**3733**	**2982**	**4141**	**4001**
2	**Podregion krośnieński** Krośnieński subregion	**97**	**94**	**45,9**	**46,9**	**1459**	**1247**	**3899**	**2873**	**4235**	**4252**
	Powiaty: Powiats:										
3	bieszczadzki	96	98	58,2	56,6	1323	952	5624	3649	4779	5042
4	brzozowski	97	95	62,0	75,5	1280	1030	8322	3663	4642	4747
5	jasielski	101	90	35,6	36,0	2106	1812	4136	3085	3101	2981
6	krośnieński	100	94	-	-	1619	1424	5880	3879	3633	3937
7	leski	89	84	63,4	65,8	1078	1064	4493	3326	7312	6284
8	sanocki	93	96	43,8	40,2	1283	1173	3008	2715	4414	4182
	Miasto na prawach powiatu: City with powiat status:										
9	Krosno	97	97	145,0	144,8	1159	896	1697	1331	5479	6032
10	**Podregion przemyski** Przemyski subregion	**99**	**86**	**40,3**	**42,5**	**1564**	**1273**	**3764**	**2992**	**3678**	**3626**
	Powiaty: Powiats:										
11	jarosławski	98	86	24,7	25,2	1756	1273	4096	2813	2538	2588
12	lubaczowski	106	89	40,6	44,2	1867	1476	4133	2549	4460	4477
13	przemyski	100	81	-	-	2104	2401	9205	7444	4181	3594
14	przeworski	91	87	41,0	38,1	1324	1192	3972	3277	3896	3929
	Miasto na prawach powiatu: City with powiat status:										
15	Przemyśl	101	85	113,8	131,4	1103	792	1915	1932	4297	4539
16	**Podregion rzeszowski** Rzeszowski subregion	**99**	**94**	**45,0**	**52,6**	**1362**	**1137**	**3602**	**2953**	**4318**	**3957**
	Powiaty: Powiats:										
17	kolbuszowski	94	88	34,7	30,4	1534	1156	5240	5200	5274	5457
18	łańcucki	97	94	37,0	35,3	1367	1242	3776	2990	5861	4793
19	ropczycko-sędziszowski	98	98	11,0	10,9	2028	1302	4056	3373	3330	3205
20	rzeszowski	102	94	7,4	14,8	1829	1627	6260	4699	4390	3977
21	strzyżowski	93	92	21,0	19,9	1486	1341	5201	3247	5624	5522
	Miasto na prawach powiatu: City with powiat status:										
22	Rzeszów	100	95	108,7	127,7	948	807	2159	1897	3182	2875
23	**Podregion tarnobrzeski** Tarnobrzeski subregion	**97**	**91**	**47,0**	**47,6**	**1398**	**1277**	**3725**	**3099**	**4189**	**4087**
	Powiaty: Powiats:										
24	dębicki	96	91	41,8	37,6	1774	1831	4350	3662	4353	4052
25	leżajski	100	97	59,0	58,6	1276	1123	4680	3166	4069	3762
26	mielecki	98	90	40,1	39,1	1374	1220	3580	3037	4771	4363
27	niżański	96	88	32,7	34,4	1385	1287	3991	3522	3885	3920
28	stalowowolski	98	95	47,0	55,2	1409	1204	2747	2976	3760	4068
29	tarnobrzeski	95	89	52,6	51,9	1554	1335	5440	3337	3711	3709
	Miasto na prawach powiatu: City with powiat status:										
30	Tarnobrzeg	94	87	76,7	81,7	922	878	3055	1974	4209	4572

a Stan w dniu 31 XII. b W ciągu roku. c Przychodnie łącznie z praktykami lekarskimi. d Łącznie z punktami bibliotecznymi. e Stan w dniu 31 VII. h – turystycznych obiektów zbiorowego zakwaterowania, i – obiektów posiadających 10 i więcej miejsc noclegowych. Dane opracowano z uwzględnieniem

a As of 31 XII. b During the year. c Out-patient departments including medical practices. d Including library service points. e As of 31 VII. f Including establishments, i – establishments possessing 10 and more bed places. Data were compiled with consideration imputation for units, which refused

publiczne (z filiami) libraries (with branches)				Widzowie w kinach stałych [b] Audience in fixed cinemas [b]		Baza noclegowa turystyki Tourist accommodation establishments							Lp. No.
wypożyczenia księgozbioru [bd] w wol. loans [bd] in vol.		czytelnicy [bd] borrowers [bd]				miejsca noclegowe [e] number of beds [e]			udzielone noclegi [b] nights spent (overnight stay) [b]		korzystający z noclegów [b] tourists accommodated [b]		
na 1000 ludności per 1000 population						ogółem total		stopień wykorzystania w % occupancy rate in %	w tys. in thous.				
2010	2017	2010	2017	2010	2017	2010 [h]	2017 [i]		2010 [h]	2017 [i]	2010 [h]	2017 [i]	
3246	**2931**	**168**	**151**	**424**	**945**	**22577**	**32968**	**34,6**	**2059,1**	**3384,9**	**697,0**	**1226,0**	1
3233	**2830**	**182**	**151**	**192**	**559**	**12234**	**17298**	**39,3**	**1210,4**	**1898,1**	**268,7**	**487,8**	2
2501	2505	156	146	156	322	2027	3381	33,3	98,9	328,0	37,3	117,7	3
3463	2961	162	138	80	421	359	271	17,9	15,5	17,6	4,3	8,3	4
3217	2858	170	137	-	273	780	446	22,5	45,6	24,2	9,7	13,8	5
2249	2125	124	120	31	24	2144	3072	60,9	361,6	554,4	47,3	62,6	6
4004	2477	212	163	58	-	5525	8266	37,8	605,6	804,7	122,5	191,2	7
2344	2356	177	142	217	446	1097	1387	26,0	58,3	118,9	32,1	63,9	8
6968	5606	380	290	1241	3410	302	475	34,7	24,9	50,4	15,5	30,3	9
2133	**2024**	**125**	**126**	**69**	**660**	**3194**	**3936**	**35,3**	**211,6**	**460,6**	**92,3**	**162,3**	10
1741	1768	101	122	44	239	660	864	31,3	47,1	91,3	16,7	42,3	11
2726	2869	156	183	50	264	653	1065	67,5	46,6	201,2	8,7	20,1	12
1676	1212	95	73	-	-	440	704	21,7	23,5	53,9	14,3	34,0	13
2071	2119	126	116	21	299	435	448	17,9	16,0	27,7	6,3	11,5	14
2937	2614	178	155	267	3094	1006	855	27,7	78,4	86,6	46,3	54,5	15
3643	**3360**	**181**	**160**	**1050**	**1690**	**4049**	**7830**	**28,3**	**397,0**	**686,5**	**217,6**	**419,9**	16
3614	3392	168	160	-	-	111	187	30,2	4,3	16,5	1,9	3,3	17
4376	3629	210	176	12	-	311	881	19,6	30,5	59,6	20,6	29,7	18
3117	2219	144	121	46	284	585	722	24,7	49,8	53,0	25,3	26,4	19
3009	2972	147	135	-	-	1144	1572	25,9	102,3	146,4	48,9	82,0	20
4120	3313	186	163	49	99	295	332	12,4	11,3	14,8	5,6	6,5	21
3953	4043	218	190	3589	5539	1603	4136	34,0	198,8	396,2	115,3	272,0	22
3577	**3145**	**172**	**158**	**211**	**660**	**3100**	**3904**	**28,1**	**240,1**	**339,7**	**118,4**	**156,1**	23
3294	2546	158	127	73	307	809	1059	23,8	60,9	83,6	27,7	34,7	24
3311	2882	161	146	64	496	295	379	23,3	16,1	21,8	9,8	13,1	25
4422	4020	215	199	372	1256	641	619	37,0	38,6	71,5	19,9	35,5	26
2705	2574	135	124	70	1	257	366	31,6	17,5	25,7	12,4	14,1	27
3458	2996	157	165	456	967	568	716	32,5	54,9	74,7	20,9	24,2	28
1981	1874	127	104	23	331	206	405	25,7	17,8	35,7	12,8	18,4	29
5637	5293	238	238	207	796	324	360	22,2	34,3	26,7	14,9	16,1	30

f Łącznie z zespołami wychowania przedszkolnego i punktami przedszkolnymi. g Łącznie z łóżkami i inkubatorami dla noworodków. h, i Dotyczy: imputacji dla jednostek, które odmówiły udziału w badaniu.

pre-primary education groups and pre-primary points. g Including beds for newborns. h, i Concerns: h – collective tourist accommodation to participate in the survey.

II. WYBRANE DANE O PODREGIONACH (NTS 3) I POWIATACH (NTS 4) (dok.)
SELECTED DATA BY SUBREGIONS (NTS 3) AND POWIATS (NTS 4) (cont.)

Lp. No.	WYSZCZEGÓLNIENIE SPECIFICATION	Powierzchnia gruntów leśnych [a] w tys. ha Forest land [a] in thous. ha				Produkcja sprzedana przemysłu [b] (ceny bieżące) Sold production of industry [b] (current prices)			
		ogółem total		lasy publiczne public forests	lasy prywatne private forests	w mln zł in mln zl		na 1 mieszkańca w zł per capita in zl	
		2010	2017			2010	2017	2010	2017
1	**WOJEWÓDZTWO** ..... VOIVODSHIP	**677,8**	**692,5**	**570,4**	**122,1**	**28554,6**	**43345,9**	**13424**	**20372**
2	**Podregion krośnieński** Krośnieński subregion	**279,2**	**284,1**	**255,3**	**28,7**	**5143,7**	**6611,3**	**10558**	**13692**
	Powiaty: Powiats:								
3	bieszczadzki	79,7	80,7	77,7	3,0	112,4	142,5	4997	6503
4	brzozowski	15,6	16,7	11,3	5,4	250,8	431,0	3770	6535
5	jasielski	30,6	31,4	23,3	8,1	1325,3	1477,3	11438	12926
6	krośnieński	33,3	38,8	34,0	4,8	664,9	507,3	5960	4514
7	leski	57,1	57,9	55,5	2,5	66,9	43,1	2484	1615
8	sanocki	63,0	58,4	53,5	4,9	1326,6	2044,9	13788	21483
	Miasto na prawach powiatu: City with powiat status:								
9	Krosno	0,0	0,0	0,0	0,0	1396,7	1965,2	29368	42283
10	**Podregion przemyski** Przemyski subregion	**152,1**	**156,0**	**138,7**	**17,3**	**1733,8**	**2693,9**	**4342**	**6866**
	Powiaty: Powiats:								
11	jarosławski	23,1	23,7	21,9	1,7	578,6	881,8	4700	7276
12	lubaczowski	63,4	64,6	58,2	6,4	85,4	143,6	1474	2553
13	przemyski	48,5	49,1	43,9	5,2	60,6	91,7	824	1233
14	przeworski	16,8	17,4	14,4	3,0	628,0	1019,3	7905	12965
	Miasto na prawach powiatu: City with powiat status:								
15	Przemyśl	0,3	1,2	0,3	0,9	381,2	557,6	5842	8997
16	**Podregion rzeszowski** Rzeszowski subregion	**92,7**	**95,0**	**60,1**	**34,9**	**6863,9**	**12057,1**	**11099**	**18959**
	Powiaty: Powiats:								
17	kolbuszowski	27,8	28,4	20,7	7,8	335,5	470,9	5338	7541
18	łańcucki	9,5	9,6	7,1	2,5	784,6	1254,3	9906	15570
19	ropczycko-sędziszowski	13,4	13,9	6,9	7,1	1007,1	1317,1	13823	17789
20	rzeszowski	27,9	28,1	19,3	8,8	1166,7	3441,1	7192	20471
21	strzyżowski	13,7	14,6	5,9	8,7	213,6	337,9	3422	5475
	Miasto na prawach powiatu: City with powiat status:								
22	Rzeszów	0,4	0,3	0,2	0,1	3356,3	5235,8	18768	27686
23	**Podregion tarnobrzeski** Tarnobrzeski subregion	**153,8**	**157,4**	**116,3**	**41,2**	**14813,2**	**21983,7**	**23804**	**35660**
	Powiaty: Powiats:								
24	dębicki	19,7	20,4	11,9	8,5	3702,5	4881,2	27481	36057
25	leżajski	19,2	19,1	13,6	5,5	1054,8	1180,3	15010	16962
26	mielecki	20,6	21,9	16,2	5,7	4664,1	8290,1	34285	60803
27	niżański	33,0	33,6	21,7	11,8	291,8	343,9	4297	5144
28	stalowowolski	43,2	43,5	36,0	7,5	3449,2	4267,0	31354	39732
29	tarnobrzeski	17,6	18,3	16,3	2,0	1127,5	2249,3	20737	42112
	Miasto na prawach powiatu: City with powiat status:								
30	Tarnobrzeg	0,6	0,6	0,5	0,2	523,3	771,9	10684	16241

a Stan w dniu 31 XII. b Dane dotyczą podmiotów gospodarczych, w których liczba pracujących przekracza 9 osób. c W rejestrze REGON; bez

a As of 31 XII. b Data concern economic entities employing more than 9 persons. c In the REGON register; excluding persons tending private

Dochody budżetów powiatów Revenue of powiats budgets		Wydatki budżetów powiatów Expenditure of powiats budgets		Nakłady inwestycyjne w przedsiębiorstwach [b] według lokalizacji inwestycji (ceny bieżące) Investment outlays in enterprises [b] according to investment location (current prices)		Wartość brutto środków trwałych w przedsiębiorstwach [ab] (bieżące ceny ewidencyjne) Gross value of fixed assets in enterprises [ab] (current bookkeeping prices)		Podmioty gospodarki narodowej [ac] na 10 tys. ludności Entities of the national economy [ac] per 10 thous. population	Lp. No.
na 1 mieszkańca w zł per capita in zl									
2010	2017	2010	2017	2010	2017	2010	2017		
896,9	**989,9**	**926,2**	**990,2**	**1942,9**	**2922,2**	**22807,1**	**33236,5**	**803**	1
x	**x**	**x**	**x**	**1702,6**	**1690,4**	**23758,8**	**33278,4**	**774**	2
1354,4	1668,6	1360,9	1785,7	1898,5	1147,7	9970,7	34253,7	978	3
897,9	921,5	886,0	947,7	808,0	1038,2	5460,1	8129,1	588	4
1078,5	939,8	1188,2	922,0	1204,4	1103,2	21253,9	28093	730	5
683,7	837,8	692,6	846,0	860,4	1231,6	8277,2	8318,5	692	6
1159,3	1193,8	1163,1	1198,9	753,3	1202,7	21325,0	12709,9	1137	7
780,8	942,9	791,7	890,9	3373,8	2234,1	51235,0	75131,2	745	8
x	x	x	x	3207,4	4591,6	44148,5	67745,6	1218	9
x	**x**	**x**	**x**	**1381,1**	**2103,0**	**11566,7**	**15311,6**	**697**	10
961,2	1227,8	1041,0	1294,1	1990,3	2344,2	14447,7	21281,4	731	11
1247,2	1402,4	1291,1	1411,3	616,7	855,9	6355,4	11747,1	593	12
678,9	683,5	594,8	604,6	1150,2	4195,8	2138,0	4413,5	578	13
762,0	794,0	871,6	752,8	1464,7	1325,9	9893,1	10647,7	600	14
x	x	x	x	1069,1	1237,6	23468,1	25920,5	1056	15
x	**x**	**x**	**x**	**2460,5**	**4006,6**	**21245,4**	**35505,6**	**896**	16
704,5	776,3	774,7	753,6	1039,2	1244,7	9095,2	12200,5	619	17
865,8	898,4	999,2	947,8	1040,3	3207,1	12790,6	20012,4	748	18
1055,2	1015,8	1082,9	1036,5	1577,0	5361,6	14926,4	25407,6	700	19
715,5	834,3	693,5	824,7	2036,8	3843,4	12334,2	29279,5	731	20
1369,6	1282,6	1450,2	1193,7	331,1	754,5	3905,2	6561,0	646	21
x	x	x	x	5076,8	5934,8	45958,3	68687,2	1455	22
x	**x**	**x**	**x**	**1976,9**	**3289,9**	**30824,8**	**42250,7**	**745**	23
882,4	929,2	845,4	922,4	1977,7	3613,6	27026,8	41423,6	702	24
1151,3	1465,2	1163,3	1512,0	1139,2	1281,6	26872,3	33525,3	625	25
908,8	1047,3	987,4	1030,0	3009,7	5268,3	47249,8	70284,1	817	26
707,7	897,2	763,6	890,9	403,4	830,0	4392,2	5786,6	626	27
844,9	1087,3	815,5	1154,4	2614,9	3145,1	40289,2	41519,0	831	28
879,0	758,8	835,5	739,5	2019,9	3967,6	22275,0	42004,6	635	29
x	x	x	x	1009,0	2657,8	26190,0	30013,1	1031	30

osób prowadzących gospodarstwa indywidualne w rolnictwie.
farms in agriculture.

DZIAŁ I.
STAN I OCHRONA ŚRODOWISKA

Uwagi ogólne

1. Informacje o **poborze** wody dotyczą:

1) w pozycji ,,na cele produkcyjne (poza rolnictwem, leśnictwem, łowiectwem i rybactwem)'' – jednostek organizacyjnych (włączając fermy przemysłowego chowu zwierząt oraz zakłady zajmujące się produkcją roślinną) wnoszących opłaty za pobór z ujęć własnych rocznie 5 dam^3 i więcej wody podziemnej albo 20 dam^3 i więcej wody powierzchniowej lub odprowadzających rocznie 20 dam^3 i więcej ścieków;
2) w pozycji ,,nawodnienia w rolnictwie i leśnictwie oraz napełnianie i uzupełnianie stawów rybnych'' – jednostek organizacyjnych rolnictwa, leśnictwa i rybactwa zużywających wodę na potrzeby nawadniania gruntów rolnych i leśnych o powierzchni od 20 ha oraz na potrzeby eksploatacji stawów rybnych o powierzchni od 10 ha;
3) w pozycji ,,eksploatacja sieci wodociągowej'' – wszystkich jednostek nadzorujących pracę sieci wodociągowej (w tym również spółdzielni mieszkaniowych, spółek wodnych, zakładów usług wodnych, zakładów pracy, itp.).

2. Dane o **ściekach** dotyczą ścieków odprowadzonych do wód lub do ziemi przez jednostki określone w ust. 1 pkt 1) i 3).

3. Jako **ścieki wymagające oczyszczania** przyjęto wody odprowadzane siecią kanałów lub rowów otwartych bezpośrednio do wód lub do ziemi albo do sieci kanalizacyjnej z jednostek produkcyjnych (łącznie z zanieczyszczonymi wodami z odwadniania zakładów górniczych i zanieczyszczonymi wodami wykorzystanymi w przemyśle do celów chłodniczych), z innych jednostek oraz z gospodarstw domowych.

Dane o **ściekach oczyszczanych** dotyczą ścieków oczyszczanych mechanicznie, chemicznie, biologicznie oraz o podwyższonym usuwaniu biogenów i odprowadzonych po oczyszczeniu do wód lub do ziemi.

CHAPTER I.
ENVIRONMENTAL PROTECTION

General notes

1. Information regarding **water withdrawal** concerns:

1) in the item ''for production purposes (excluding agriculture, forestry and fishing)'' – organisational entities (including industrial livestock farming and crop production plants) making payments for the annual withdrawal of 5 dam^3 or more of underground water, or 20 dam^3 or more of surface water from their own intakes, or discharging 20 dam^3 or more of wastewater annually;
2) in the item ''irrigation in agriculture and forestry as well as filling up and replenishing fish ponds'' – agricultural, forest and fishing organizational entities, consuming water for irrigating agricultural or forest land of 20 ha or more in area, and for the purpose of exploiting fish ponds of 10 ha or more in area;
3) in the item "exploitation of water supply network" — all entities supervising the work of the water supply network (including housing cooperatives, water companies, water service plants, workplaces, etc.).

2. Data regarding **wastewater** concern wastewater discharged into waters or into the ground by entities defined in item 1, points 1) and 3).

3. Wastewater requiring treatment is understood as water discharged by means of open channel or ditch systems directly into waters, or into the ground, or sewage system of entities engaged in production (including contaminated drainage water from mines as well as contaminated drainage water used in industry for cooling purposes), other entities as well as households.

Data regarding **treated wastewater** concern wastewater treated mechanically, chemically, biologically, and with increased biogene removal, discharged after treatment into waters or into the ground.

Przez **ścieki oczyszczane mechanicznie** rozumie się ścieki poddane procesowi usuwania jedynie zanieczyszczeń nierozpuszczalnych, tj. ciał stałych i tłuszczów ulegających osadzaniu lub flotacji, przy użyciu krat, sit, piaskowników, odtłuszczaczy współpracujących z osadnikami Imhoffa.

Chemiczne oczyszczanie ścieków polega na wytrącaniu niektórych związków rozpuszczalnych, lub ich neutralizacji metodami chemicznymi, takimi jak koagulacja, sorpcja na węglu aktywnym itp.

Biologiczne oczyszczanie ścieków następuje w procesie mineralizacji przez drobnoustroje w środowisku wodnym w sposób naturalny (np. przez rolnicze wykorzystanie ścieków, zraszanie pól, stawy rybne) lub w urządzeniach sztucznych (złoża biologiczne, osad czynny) i polega na usuwaniu ze ścieków zanieczyszczeń organicznych oraz związków biogennych i refrakcyjnych.

Podwyższone usuwanie biogenów w ściekach następuje w oczyszczalniach ścieków o wysoko efektywnych technologiach oczyszczania (głównie biologicznych, a także chemicznych) umożliwiających zwiększoną redukcję azotu i fosforu.

Kilkustopniowe oczyszczanie mechaniczne i biologicznie lub mechaniczno-chemiczno-biologiczne odprowadzanych ścieków zakwalifikowano do wyższego stopnia oczyszczania (biologicznego lub chemicznego).

Dane o ludności miast i wsi korzystającej z oczyszczalni ścieków podano w oparciu o szacunek liczby ludności obsługiwanej przez oczyszczalnie pracujące na sieci kanalizacyjnej.

4. Informacje o źródłach i wielkości **emisji zanieczyszczeń powietrza** z zakładów szczególnie uciążliwych dla czystości powietrza oraz o stanie **wyposażenia i efektach eksploatacji urządzeń do redukcji tych zanieczyszczeń** dotyczą jednostek organizacyjnych ustalonych przez Ministra Ochrony Środowiska i Zasobów Naturalnych na podstawie określonej wysokości opłat wniesionych w 1986 r. za roczną emisję substancji zanieczyszczających powietrze według stawek określonych w Rozporządzeniu Rady Ministrów z dnia 12 X 2015 r. w sprawie opłat za korzystanie ze środowiska (Dz. U. 2015.O.1875).

Ustalona zbiorowość badanych jednostek utrzymywana corocznie, co zapewnia m.in. porównywalność wyników badań, może być powiększana jedynie w szczególnych przypadkach, np. o jednostki nowo uruchomione lub rozbudowane o wysokiej skali progowej emisji zanieczyszczeń.

Mechanical treatment of wastewater is understood as the process of removing only non-soluble pollutants, i.e. solid bodies and fats subject to settlement or floatation, through the use of grates, filters, grit chambers, grease traps in conjunction with Imhoff tanks.

Chemical treatment of wastewater consists in precipitating certain soluble compounds or their neutralization through chemical methods, such as coagulation, sorption on active carbon, etc.

Biological treatment of wastewater occurs through mineralisation processes caused by microorganisms in the natural water environment (e.g. through agricultural use of wastewater, field irrigation, fish ponds) or in artificial facilities (biofilters, activated sludge) and consists in the removal of organic pollutants or biogenous and refractive compounds from sewage.

Increased biogen removal from sewage occurs in treatment plants with highly efficient treatment technologies (mostly biological, and also chemical) allowing for an increased reduction in nitrogen and phosphorus content.

Multi-stage treatment (mechanical and biological or mechanical-chemical-biological) of discharged wastewater was classified as a higher rank sewage treatment (biological or chemical).

Data concerning urban and rural population using waste treatment plants is given on the basis of estimates of the number of the population served by treatment plants operating on a sewage system.

4. Information regarding the sources and amounts of **emission of air pollutants** from plants of significant nuisance to air quality as well as **the equipment reducing such pollutants and the effects of its utilization** concerns organizational entities established by the Minister of the Ministry of Environmental Protection and Natural Resources on the basis of the defined amount of fees borne in 1986 for the annual emission of substances polluting the air, according to rates defined in the decree of the Council of Ministers, dated 12 X 2015, regarding payments for economic use of the environment (Journal of Laws 2015.O.1875).

The established group of surveyed entities maintained annually which i.a. assures comparability of data, may only be increased in specific cases, e.g. by newly established or expanded entities with a high step scale of pollutant emission.

Dane o **emisji pyłów** dotyczą: pyłów ze spalania paliw, pyłów cementowo-wapienniczych i materiałów ogniotrwałych, krzemowych, nawozów sztucznych, węglowo-grafitowych, sadzy oraz innych rodzajów zanieczyszczeń pyłowych.

Dane o **emisji gazów** dotyczą: dwutlenku siarki, tlenku węgla, tlenków azotu (wyrażone w dwutlenku azotu – NO_2), węglowodorów oraz innych rodzajów zanieczyszczeń gazowych (bez dwutlenku węgla).

Dane o emisji pyłów i gazów obejmują emisję zorganizowaną (za pośrednictwem emitorów-kominów, wyrzutni wentylacyjnych) oraz niezorganizowaną (z hałd, składowisk, w toku przeładunku substancji sypkich lub lotnych, z hal produkcyjnych itp.).

Wielkość emisji z poszczególnych źródeł i rodzajów zanieczyszczeń ustalona została albo na drodze pomiarów, albo na podstawie obliczeń z bilansu surowcowo-paliwowego w oparciu o wskaźniki emisji zanieczyszczeń charakterystyczne dla procesów technologicznych.

5. Ochrona przyrody polega na zachowaniu, zrównoważonym użytkowaniu oraz odnawianiu zasobów, tworów i składników przyrody (m.in. dziko występujących oraz objętych ochroną gatunkową roślin, zwierząt i grzybów, zwierząt prowadzących wędrowny tryb życia, siedlisk przyrodniczych); formami ochrony przyrody są: parki narodowe, rezerwaty przyrody, parki krajobrazowe, obszary chronionego krajobrazu, obszary Natura 2000, stanowiska dokumentacyjne, użytki ekologiczne, zespoły przyrodniczo-krajobrazowe, pomniki przyrody.

Podstawą prawną regulującą ustanowienie form ochrony przyrody jest ustawa z dnia 16 IV 2004 r. o ochronie przyrody (jednolity tekst, Dz. U. 2016 poz. 2134, z późniejszymi zmianami); formy te tworzone są w drodze rozporządzenia Rady Ministrów lub Ministra Środowiska, zarządzenia regionalnego dyrektora ochrony środowiska, uchwały sejmiku województwa lub rady gminy.

Parki narodowe obejmują obszary wyróżniające się szczególnymi wartościami przyrodniczymi, naukowymi, społecznymi, kulturowymi i edukacyjnymi, o powierzchni nie mniejszej niż 1000 ha, na których ochronie podlega cała przyroda oraz walory krajobrazowe. Parki narodowe tworzy się w celu zachowania różnorodności biologicznej, zasobów, tworów i składników przyrody nieożywionej i walorów krajobrazowych, przywrócenia

Data regarding **particulate emissions** concern: particulates from the combustion of fuels, particulates from cement and lime, fire-resistant materials, silicates, artificial fertilizers, carbon and graphite, soot, as well as other types of particulates.

Data regarding **gas emissions** concern: sulphur dioxide, carbon monoxide, nitrogen oxides (expressed in nitrogen dioxide – NO_2), hydrocarbons, as well as other types of gaseous pollutants (excluding carbon dioxide).

Data regarding particulate and gas emission include organized emission (through emitters – chimneys, exhausts etc.) and disorganized emission (from waste dumps and landfills, in the course of reloading of volatile or loose substances, from production halls etc.).

The emission volumes of different pollutant types from various sources were estimated through measurements or on the basis of calculations of the raw material and fuel balance, based on pollutant emission indicators characteristic for technological processes.

5. Nature protection consists in maintaining, sustainable use and renovation of nature resources, objects and elements (among others, plants, animals and fungi originally existing in environment as well as subjected to species protection, wandering and migratory animals, habitats); forms of nature protection are: national parks, nature reserves, landscape parks, protected landscape areas, Natura 2000 areas, documentation sites, ecological arable lands, landscapenature complexes, monuments of nature.

The legal basis regulating establishing forms of nature protection is the Law on Nature Protection, dated 16 IV 2004 (uniform text, Journal of Laws 2016 item 2134, with later amendments); the forms are created by way of the decree of the Council of Ministers or Minister of the Environment, the regulation of regional director for environmental protection, the resolution of voivodship regional council or gmina council.

National parks include protected areas distinguished by particular natural, scientific, social, cultural and educational values, of the area of at least 1000 ha, where all nature elements and specific landscape features are protected. National parks are created to preserve biodiversity, resources, formations and elements of inanimate nature and landscape features, restore a proper

właściwego stanu zasobów i składników przyrody oraz odtworzenia zniekształconych siedlisk: przyrodniczych, roślin, zwierząt lub grzybów.

Rezerwaty przyrody obejmują wyróżniające się szczególnymi wartościami przyrodniczymi, naukowymi, kulturowymi lub walorami krajobrazowymi obszary zachowane w stanie naturalnym lub mało zmienionym, ekosystemy, ostoje i siedliska przyrodnicze, a także siedliska roślin, siedliska zwierząt i siedliska grzybów oraz twory i składniki przyrody nieożywionej.

Parki krajobrazowe obejmują obszary chronione ze względu na wartości przyrodnicze, historyczne i kulturowe oraz walory krajobrazowe w celu zachowania i popularyzacji tych wartości w warunkach zrównoważonego rozwoju.

Obszary chronionego krajobrazu obejmują tereny chronione ze względu na wyróżniający się krajobraz o zróżnicowanych ekosystemach, wartościowe ze względu na możliwość zaspokajania potrzeb związanych z turystyką i wypoczynkiem lub pełnioną funkcję korytarzy ekologicznych.

Pomniki przyrody są to pojedyncze twory przyrody żywej i nieożywionej lub ich skupiska o szczególnej wartości przyrodniczej, naukowej, kulturowej, historycznej lub krajobrazowej oraz odznaczające się indywidualnymi cechami, wyróżniającymi je wśród innych tworów, sędziwe i okazałych rozmiarów drzewa, krzewy gatunków rodzimych lub obcych, źródła, wodospady, wywierzyska, skałki, jary, głazy narzutowe oraz jaskinie.

6. Informacje o **ilości i rodzajach odpadów** dotyczą zakładów, które wytworzyły w ciągu roku powyżej 1 tys. t odpadów niebezpiecznych i innych niż niebezpieczne, z wyłączeniem odpadów komunalnych, lub posiadających 1 mln t i więcej odpadów nagromadzonych.

Odpady oznaczają każdą substancję lub przedmiot, których posiadacz pozbywa się, zamierza się pozbyć lub do których pozbycia się jest obowiązany. Dane o odpadach od 2013 r. zostały opracowane w oparciu o ustawę z dnia 14 XII 2012 r. o odpadach (Dz. U. 2013 poz. 21) z późniejszymi zmianami, zmieniającą ustawę z dnia 27 IV 2001 r. obowiązującą do 2012 r.

Informacje o **odpadach** opracowane zostały zgodnie z katalogiem odpadów wprowadzonym rozporządzeniem Ministra Środowiska z dnia 9 XII 2014 r. (Dz. U. poz. 1923).

state of resources and elements of nature, reconstruct distorted natural habitats of plants, animals or fungi.

Nature reserves include areas having essential value for the environmental, scientific, cultural and landscape reasons in natural or slightly changed state – ecosystems, refuges and natural sites. They also protect habitats of plants, animals, fungi and formations and elements of inanimate nature.

Landscape parks are areas protected because of their natural, historical and cultural values, as well as for landscape features. The aim of landscape park's creation is preservation, popularisation and dissemination of these values in conditions of sustainable development.

Protected landscape areas include areas protected for the sake of distinguishing landscape characterised by various ecosystem types. These areas are to be valuable because of their functions satisfying the needs of tourism and recreation and functions of ecological corridors.

Monuments of nature are single objects of animate and inanimate nature of special environmental, scientific, cultural, historical or landscape value and of distinctive individual features such as venerable trees and trees of impressive size, native and alien shrubs, springs, waterfalls, rocks, ravines, erratic blocks and caves.

6. Information on **the quantity and type of waste** concern plants which generated over 1 thous. t of hazardous waste or other than hazardous waste (excluding municipal waste) in the course of the year or accumulated 1 mln t of waste and more

Waste means any substance or object which the holder discards or intends or is required to discard. Data on waste for since 2013 have been compiled on the basis of the Law on Waste, dated 14 XII 2012 (Journal of Laws 2013 item 21) with later amendments, amending the Law dated 27 IV 2001 valid until 2012.

Information regarding **waste** was compiled with the waste catalogue introduced by the decree of the Minister of the Environment dated 9 XII 2014 (Journal of Laws, item 1923).

Dane od 2014 roku dotyczące odpadów odzyskanych i unieszkodliwionych obejmują odpady zagospodarowane przez wytwórcę we własnym zakresie. Dane za lata poprzednie dotyczą odpadów odzyskanych i unieszkodliwionych zarówno we własnym zakresie, jak i przekazanych innym odbiorcom w celu odzysku lub unieszkodliwienia.

Przez **odzysk odpadów** rozumie się jakikolwiek proces, którego głównym wynikiem jest to, aby odpady służyły użytecznemu zastosowaniu przez zastąpienie innych materiałów, które w przeciwnym przypadku zostałyby użyte do spełnienia danej funkcji, lub w wyniku którego odpady są przygotowywane do spełnienia takiej funkcji w danym zakładzie lub ogólnie w gospodarce.

Przez **unieszkodliwianie odpadów** rozumie się proces niebędący odzyskiem, nawet jeżeli wtórnym skutkiem takiego procesu jest odzysk substancji lub energii.

Magazynowanie odpadów to czasowe przechowywanie odpadów, które obejmuje: wstępne magazynowanie odpadów przez ich wytwórcę, tymczasowe magazynowanie odpadów przez prowadzącego zbieranie odpadów, magazynowanie odpadów przez prowadzącego przetwarzanie odpadów.

Dane o **odpadach dotychczas składowanych (nagromadzonych)** dotyczą ilości odpadów zdeponowanych na terenach własnych zakładów w wyniku składowania w roku sprawozdawczym i w latach poprzednich.

7. Dane o nakładach na środki trwałe służące ochronie środowiska i gospodarce wodnej oraz ich efektach rzeczowych prezentuje się zgodnie z Polską Klasyfikacją Statystyczną Dotyczącą Działalności i Urządzeń Związanych z Ochroną Środowiska, wprowadzoną rozporządzeniem Rady Ministrów z dnia 2 III 1999 r. (Dz. U. Nr 25, poz. 218). Klasyfikacja ta opracowana została na podstawie Międzynarodowej Standardowej Statystycznej Klasyfikacji EKG/ONZ Dotyczącej Działalności i Urządzeń Związanych z Ochroną Środowiska i Europejskiego Systemu Zbierania Informacji Ekonomicznych dotyczących Ochrony Środowiska (SERRIE) wdrożonego przez Unię Europejską.

Prezentowane dane dotyczą: osób prawnych i jednostek organizacyjnych niemających osobowości prawnej oraz osób fizycznych prowadzących działalność gospodarczą, w których liczba pracujących przekracza 9 osób (z wyłączeniem indywidualnych gospodarstw rolnych oraz osób fizycz-

From 2014 data on waste recovered and disposed included waste treated by waste producer on its own. Data on waste recovered and disposed for previous years included waste treated both by waste producer on its own and transferred to other recipient for recovery or disposal.

Recovery of waste is understood as any process, main result of which is waste serving a useful purpose by replacing other materials which would otherwise have been used to fulfill a particular function, or as a result of which waste is being prepared to fulfill that function, in the plant or generally in the economy.

Disposal of waste shall mean any operation which is not recovery even where the operation has as a secondary consequence the reclamation of substances or energy.

Waste storage means a temporary waste, which includes: preliminary storage of waste by its producer, temporary storage of waste by the unit colleting waste, storage of waste by the unit processing waste

Data regarding **stored up to now (accumulated) waste** concern the quantity of waste deposited on the grounds of the plants generating it as a result depositing it during the reporting and previous years.

7. Data regarding investment expenditures and tangible effects of investments in environmental protection and water management are presented in accordance with the Polish Statistical Classification of Environmental Protection and Facilities, introduced on the basis of the Regulation of the Council of Ministers, dated 2 III 1999 (Journal of Laws No. 25, item 218). This classification was compiled on the basis of the ECE/UN Single European Standard Statistical Classification of Environmental Protection Activities and Facilities as well as the European System for the Collection of Economic Information on the Environment (SERRIE), implemented by the European Union.

The presented data refer to: legal persons and organizational entities without legal personality as well as natural persons conducting economic activity employing more than 9 persons (with the exception of private farms as well as natural persons and civil law partnerships conducting

nych i spółek cywilnych prowadzących działalność gospodarczą — prowadzących księgi przychodów i rozchodów), jednostek prowadzących działalność zaklasyfikowaną według PKD 2007 do sekcji „Administracja publiczna i obrona narodowa; obowiązkowe zabezpieczenia społeczne", a także spółek wodnościekowych bez względu na liczbę pracujących

8. Podziału wydatków inwestycyjnych według podregionów i powiatów dokonano na podstawie lokalizacji inwestycji.

economic activity — keeping the so-called revenues and expenses books), budgetary entities conducting economic activity classified according to NACE Rev. 2 to the section "Public administration and defence; compulsory social security" as well as water and sewage companies, regardless of the number of employees

8. The division of investment expenditures by subregions and powiats is made on the basis of the location of the investment.

TABL. 1. **POBÓR WODY NA POTRZEBY GOSPODARKI NARODOWEJ I LUDNOŚCI W 2017 R.**
WATER WITHDRAWAL FOR NEEDS OF THE NATIONAL ECONOMY AND POPULATION IN 2017

WYSZCZEGÓLNIENIE SPECIFICATION	Ogółem Grand total	Na cele For purposes of							Na 1 km² Per 1 km²
		produkcyjne [a] production [a]			nawodnień w rolnictwie i leśnictwie oraz napełniania i uzupełniania stawów rybnych irrigation in agriculture and forestry as well as filling up and completing fish ponds	eksploatacji sieci wodociągowej [b] exploitation of water supply network [b]			
		razem total	w tym wody of which waters			razem total	wody waters		
			powierzchniowe surface	podziemne underground			powierzchniowe surface	podziemne underground	
	w dam³ in dam³								
WOJEWÓDZTWO VOIVODSHIP	**258809,1**	**133917,0**	**128652,0**	**5265,0**	**39007,0**	**85885,1**	**42338,0**	**43547,1**	**14,5**
Podregion krośnieński Krośnieński subregion	**19897,3**	**2691,0**	**2012,0**	**679,0**	**468,0**	**16738,3**	**14680,1**	**2058,2**	**3,6**
Powiaty: Powiats:									
bieszczadzki	1658,3	185,0	75,0	110,0	-	1473,3	1439,1	34,2	1,5
brzozowski	568,5	51,0	-	51,0	-	517,5	207,1	310,4	1,1
jasielski	4169,5	834,0	761,0	73,0	200,0	3135,5	2662,3	473,2	5,0
krośnieński	7543,6	642,0	441,0	201,0	-	6901,6	6492,8	408,8	7,6
leski	1076,8	154,0	115,0	39,0	-	922,8	283,2	639,6	1,3
sanocki	4625,6	570,0	410,0	160,0	268,0	3787,6	3595,6	192,0	4,0
Miasto na prawach powiatu: City with powiat status:									
Krosno	255,0	255,0	210,0	45,0	-	-	-	-	5,8
Podregion przemyski Przemyski subregion	**34009,9**	**941,0**	**601,0**	**340,0**	**16500,0**	**16568,9**	**7204,9**	**9364,0**	**7,9**
Powiaty: Powiats:									
jarosławski	5766,2	118,0	-	118,0	-	5648,2	2695,6	2952,6	5,6
lubaczowski	5486,7	74,0	-	74,0	2900,0	2512,7	-	2512,7	4,2
przemyski	14719,9	40,0	-	40,0	13600,0	1079,9	12,0	1067,9	12,2
przeworski	2846,8	16,0	-	16,0	-	2830,8	-	2830,8	4,1
Miasto na prawach powiatu: City with powiat status:									
Przemyśl	5190,3	693,0	601,0	92,0	-	4497,3	4497,3	-	112,8

a Poza rolnictwem (z wyłączeniem przemysłowego chowu zwierząt), leśnictwem, łowiectwem i rybactwem – z ujęć własnych. b Pobór wody na ujęciach przed wtłoczeniem do sieci.

a Excluding agriculture (except industrial livestock farming), forestry and fishing – from own intakes. b Water withdrawal by intakes before entering the water network supply network.

TABL. 1. **POBÓR WODY NA POTRZEBY GOSPODARKI NARODOWEJ I LUDNOŚCI W 2017 R. (dok.)**
WATER WITHDRAWAL FOR NEEDS OF THE NATIONAL ECONOMY AND POPULATION IN 2017 (cont.)

WYSZCZEGÓLNIENIE SPECIFICATION	Ogółem Grand total	Na cele For purposes of							Na 1 km² Per 1 km²
		produkcyjne [a] production [a]			nawodnień w rolnictwie i leśnictwie oraz napełniania i uzupełniania stawów rybnych irrigation in agriculture and forestry as well as filling up and completing fish ponds	eksploatacji sieci wodociągowej [b] exploitation of water supply network [b]			
		razem total	w tym wody of which waters			razem total	wody waters		
			powierzchniowe surface	podziemne underground			powierzchniowe surface	podziemne underground	
	w dam³ in dam³								
Podregion rzeszowski Rzeszowski subregion	**30030,1**	**1532,0**	**723,0**	**809,0**	**1665,0**	**26833,1**	**13801,2**	**13031,9**	**8,5**
Powiaty: Powiats:									
kolbuszowski	2263,4	-	-	-	1375,0	888,4	-	888,4	2,9
łańcucki	4032,3	183,0	-	183,0	-	3849,3	-	3849,3	8,9
ropczycko-sędziszowski	2378,6	172,0	105,0	67,0	-	2206,6	42,7	2163,9	4,3
rzeszowski	5702,8	403,0	-	403,0	-	5299,8	-	5299,8	4,9
strzyżowski	983,0	18,0	-	18,0	290,0	675,0	20,3	654,7	2,0
Miasto na prawach powiatu: City with powiat status:									
Rzeszów	14670,0	756,0	618,0	138,0	-	13914,0	13738,2	175,8	122,3
Podregion tarnobrzeski Tarnobrzeski subregion	**174871,8**	**128753,0**	**125316,0**	**3437,0**	**20374,0**	**25744,8**	**6651,8**	**19093,0**	**39,2**
Powiaty: Powiats:									
dębicki	6786,8	1255,0	773,0	482,0	300,0	5231,8	2596,2	2635,6	8,7
leżajski	4694,7	2415,0	1102,0	1313,0	-	2279,7	-	2279,7	8,0
mielecki	8758,4	449,0	-	449,0	1295,0	7014,4	4055,6	2958,8	9,9
niżański	3207,9	16,0	-	16,0	986,0	2205,9	-	2205,9	4,1
stalowowolski	128916,3	122165,0	120988,0	1177,0	2546,0	4205,3	-	4205,3	154,9
tarnobrzeski	17688,0	-	-	-	15247,0	2441,0	-	2441,0	34,0
Miasto na prawach powiatu: City with powiat status:									
Tarnobrzeg	4819,7	2453,0	2453,0	-	-	2366,7	-	2366,7	56,7

a Poza rolnictwem (z wyłączeniem przemysłowego chowu zwierząt), leśnictwem, łowiectwem i rybactwem – z ujęć własnych. b Pobór wody na ujęciach przed wtłoczeniem do sieci.

a Excluding agriculture (except industrial livestock farming), forestry and fishing – from own intakes. b Water withdrawal by intakes before entering the water network supply network.

TABL. 2. **POWIERZCHNIA I POBÓR WODY DO NAWODNIEŃ W ROLNICTWIE I LEŚNICTWIE ORAZ NAPEŁNIANIA STAWÓW RYBNYCH W 2017 R.**
AREA AND WATER WITHDRAWAL FOR IRRIGATION IN AGRICULTURE AND FORESTRY AS WELL AS WATER FOR FILLING FISH PONDS IN 2017

WYSZCZEGÓLNIENIE SPECIFICATION	Powierzchnia w ha Total area in ha		Pobór wody w dam³ Water withdrawal in dam³			
	nawadnianych użytków rolnych i gruntów leśnych [a] irrigated agricultural and forest lands [a]	napełnianych stawów rybnych [b] filled fish ponds [b]	do nawadniania użytków rolnych i gruntów leśnych [c] for irrigation of agricultural and forest lands [c]		do napełniania i uzupełniania stawów rybnych for filling and completing fish ponds	
			ogółem total	na 1 ha per 1 ha	ogółem total	na 1 ha per 1 ha
WOJEWÓDZTWO ..... VOIVODSHIP	**1230**	**2675**	**1772**	**1,4**	**37235**	**13,9**
Podregion krośnieński ..... Krośnieński subregion	**-**	**29**	**-**	**-**	**468**	**16,1**
Powiaty: Powiats:						
jasielski	-	11	-	-	200	18,2
sanocki	-	18	-	-	268	14,9
Podregion przemyski ..... Przemyski subregion	**-**	**1158**	**-**	**-**	**16500**	**14,2**
Powiaty: Powiats:						
lubaczowski	-	408	-	-	2900	7,1
przemyski	-	750	-	-	13600	18,1
Podregion rzeszowski ..... Rzeszowski subregion	**-**	**197**	**-**	**-**	**1665**	**8,5**
Powiaty: Powiats:						
kolbuszowski	-	176	-	-	1375	7,8
strzyżowski	-	21	-	-	290	13,8
Podregion tarnobrzeski .... Tarnobrzeski subregion	**1230**	**1291**	**1772**	**1,4**	**18602**	**14,4**
Powiaty: Powiats:						
dębicki	-	20	-	-	300	15,0
mielecki	-	195	-	-	1295	6,6
niżański	380	-	986	2,6	-	-
stalowowolski	45	243	126	2,8	2420	10,0
tarnobrzeski	805	833	660	0,8	14587	17,5

a, b Obiekty o powierzchni co najmniej: a - 20 ha, b - 10 ha. c Łącznie z poborem ścieków do nawodnień.
a, b Facilities with an area of at least: a - 20 ha, b - 10 ha. c Including water withdrawal for wastewater irrigation.

TABL. 3. **ZUŻYCIE WODY NA POTRZEBY GOSPODARKI NARODOWEJ I LUDNOŚCI W 2017 R.**
WATER CONSUMPTION FOR NEEDS OF THE NATIONAL ECONOMY AND POPULATION IN 2017

WYSZCZEGÓLNIENIE SPECIFICATION	Ogółem Total	Przemysł Industry	Rolnictwo i leśnictwo [a] Agriculture and forestry [a]	Eksploatacja sieci wodociągowej [b] Exploitation of water network [b]	Przemysł Industry	Rolnictwo i leśnictwo [a] Agriculture and forestry [a]	Eksploatacja sieci wodociągowej [b] Exploitation of water network [b]
	w dam^3 in dam^3				w % ogółem in % of total		
WOJEWÓDZTWO ..... VOIVODSHIP	**231572,5**	**129975,0**	**39007,0**	**62590,5**	**56,1**	**16,8**	**27,0**
Podregion krośnieński ..... Krośnieński subregion	**12304,8**	**2688,0**	**468,0**	**9148,8**	**21,8**	**3,8**	**74,4**
Powiaty: Powiats:							
bieszczadzki	668,7	195,0	-	473,7	29,2	-	70,8
brzozowski	394,5	83,0	-	311,5	21,0	-	79,0
jasielski	3072,0	868,0	200,0	2004,0	28,3	6,5	65,2
krośnieński	2097,9	559,0	-	1538,9	26,6	-	73,4
leski	913,2	91,0	-	822,2	10,0	-	90,0
sanocki	2678,4	508,0	268,0	1902,4	19,0	10,0	71,0
Miasto na prawach powiatu: City with powiat status:							
Krosno	2480,1	384,0	-	2096,1	15,5	-	84,5
Podregion przemyski ..... Przemyski subregion	**29470,8**	**1006,0**	**16500,0**	**11964,8**	**3,4**	**56,0**	**40,6**
Powiaty: Powiats:							
jarosławski	4464,1	188,0	-	4276,1	4,2	-	95,8
lubaczowski	4831,9	54,0	2900,0	1877,9	1,1	60,0	38,9
przemyski	14929,6	28,0	13600,0	1301,6	0,2	91,1	8,7
przeworski	2097,0	32,0	-	2065,0	1,5	-	98,5
Miasto na prawach powiatu: City with powiat status:							
Przemyśl	3148,2	704,0	-	2444,2	22,4	-	77,6
Podregion rzeszowski ..... Rzeszowski subregion	**24970,5**	**1705,0**	**1665,0**	**21600,5**	**6,8**	**6,7**	**86,5**
Powiaty: Powiats:							
kolbuszowski	2990,4	4,0	1375,0	1611,4	0,1	46,0	53,9
łańcucki	3363,6	169,0	-	3194,6	5,0	-	95,0
ropczycko-sędziszowski ..	1937,1	184,0	-	1753,1	9,5	-	90,5
rzeszowski	4870,1	492,0	-	4378,1	10,1	-	89,9
strzyżowski	966,3	18,0	290,0	658,3	1,9	30,0	68,1
Miasto na prawach powiatu: City with powiat status:							
Rzeszów	10843,0	838,0	-	10005,0	7,7	-	92,3
Podregion tarnobrzeski ... Tarnobrzeski subregion	**164826,4**	**124576,0**	**20374,0**	**19876,4**	**75,6**	**12,4**	**12,1**
Powiaty: Powiats:							
dębicki	5788,1	1292,0	300,0	4196,1	22,3	5,2	72,5
leżajski	3049,8	1239,0	-	1810,8	40,6	-	59,4
mielecki	7073,0	574,0	1295,0	5204,0	8,1	18,3	73,6
niżański	2553,5	16,0	986,0	1551,5	0,6	38,6	60,8
stalowowolski	124955,7	118934,0	2546,0	3475,7	95,2	2,0	2,8
tarnobrzeski	17235,6	37,0	15247,0	1951,6	0,2	88,5	11,3
Miasto na prawach powiatu: City with powiat status:							
Tarnobrzeg	4170,7	2484,0	-	1686,7	59,6	-	40,4

a Woda zużyta do nawadniania w rolnictwie i leśnictwie oraz napełniania i uzupełniania stawów rybnych. b Bez zużycia wody na cele przemysłowe z wodociągów stanowiących własność gmin, wojewódzkich zakładów usług wodnych i spółek wodnych.

a Water consumption for irrigation in agriculture and forestry as well as for filling and completing fish ponds. b Excluding consumption of water for industrial purposes by water network owned by gminas, voivodship waterworks and water companies.

TABL. 4. **ŚCIEKI PRZEMYSŁOWE I KOMUNALNE [a] ORAZ LUDNOŚĆ KORZYSTAJĄCA Z OCZYSZCZALNI ŚCIEKÓW W 2017 R.**

INDUSTRIAL AND MUNICIPAL WASTEWATER [a] AND POPULATION CONNECTED TO WASTEWATER TREATMENT PLANTS IN 2017

WYSZCZEGÓLNIENIE SPECIFICATION	Ogółem grand total	Oczyszczane Treated				Nieoczyszczane w dam³ Untreated in dam³	Ludność korzystająca z oczyszczalni ścieków w % ludności ogółem [b] Population connected to wastewater treatment plants in % of total population [b]
		razem total	mechanicznie mechanically	chemicznie [c] i biologicznie chemically [c] and biologically	z podwyższonym usuwaniem biogenów with increased biogene removal		
	w dam³	in dam³	w % ścieków oczyszczanych in % of wastewater treated				
WOJEWÓDZTWO ..... VOIVODSHIP	**72496,2**	**71448,0**	**8,7**	**61,2**	**30,1**	**1048,2**	**73,9**
Podregion krośnieński ..... Krośnieński subregion	**14476,5**	**14070,0**	**1,2**	**36,1**	**62,8**	**406,5**	**69,6**
Powiaty: Powiats:							
bieszczadzki	396,0	395,0	-	37,2	62,8	1,0	50,1
brzozowski	1384,0	1354,0	-	100,0	-	30,0	58,9
jasielski	3691,0	3354,0	-	38,3	61,7	337,0	61,8
krośnieński	3347,0	3346,0	-	31,2	68,8	1,0	74,7
leski	1074,5	1067,0	-	53,8	46,2	7,5	54,5
sanocki	2373,0	2343,0	0,8	28,7	70,5	30,0	76,5
Miasto na prawach powiatu: City with powiat status:							
Krosno	2211,0	2211,0	6,5	-	93,5	-	95,6
Podregion przemyski ..... Przemyski subregion	**10534,6**	**10495,0**	**-**	**41,1**	**58,9**	**39,6**	**78,6**
Powiaty: Powiats:							
jarosławski	3484,6	3482,0	-	43,3	56,7	2,6	79,4
lubaczowski	1588,0	1551,0	-	61,9	38,1	37,0	75,9
przemyski	1462,0	1462,0	-	79,4	20,6	-	59,8
przeworski	1586,0	1586,0	-	43,3	56,7	-	80,3
Miasto na prawach powiatu: City with powiat status:							
Przemyśl	2414,0	2414,0	-	-	100,0	-	100,0
Podregion rzeszowski ..... Rzeszowski subregion	**22330,0**	**21836,0**	**6,3**	**25,6**	**68,1**	**494,0**	**76,7**
Powiaty: Powiats:							
kolbuszowski	1171,0	1140,0	-	64,4	35,6	31,0	64,1
łańcucki	2652,0	2597,0	-	15,8	84,2	55,0	89,1
ropczycko-sędziszowski ..	1703,0	1299,0	-	74,8	25,2	404,0	53,1
rzeszowski	4804,0	4804,0	1,1	56,6	42,2	-	77,5
strzyżowski	813,0	813,0	-	68,1	31,9	-	30,9
Miasto na prawach powiatu: City with powiat status:							
Rzeszów	11187,0	11183,0	11,8	1,8	86,4	4,0	98,9
Podregion tarnobrzeski .... Tarnobrzeski subregion	**25155,1**	**25047,0**	**18,8**	**26,1**	**55,1**	**108,1**	**71,3**
Powiaty: Powiats:							
dębicki	5298,4	5230,0	19,9	35,7	44,3	68,4	65,1
leżajski	3587,0	3554,0	-	4,1	95,9	33,0	65,9
mielecki	5014,7	5008,0	3,7	30,8	65,5	6,7	65,3
niżański	1238,0	1238,0	-	56,2	43,8	-	72,1
stalowowolski	6126,0	6126,0	56,3	8,1	35,6	-	76,4
tarnobrzeski	1652,0	1652,0	2,3	64,9	32,8	-	75,0
Miasto na prawach powiatu: City with powiat status:							
Tarnobrzeg	2239,0	2239,0	-	31,6	68,4	-	97,1

a Wymagające oczyszczania odprowadzone do wód lub do ziemi. b Ludność korzystająca z oczyszczalni ścieków — dane szacunkowe, ludność ogółem — na podstawie bilansów. c Dotyczy tylko ścieków przemysłowych.

a Requiring treatment discharged into waters or into the ground. b Population connected to wastewater treatment plants — estimated data, total population — based on balances. c Concerns only industrial wastewater.

TABL. 5. **OCZYSZCZALNIE ŚCIEKÓW W 2017 R.**
Stan w dniu 31 XII
WASTEWATER TREATMENT PLANTS IN 2017
As of 31 XII

WYSZCZEGÓLNIENIE SPECIFICATION	Przemysłowe Industrial				Komunalne [a] Municipal [a]					
	ogółem total		w tym of which biologiczne biological		ogółem total		biologiczne biological		z podwyższonym usuwaniem biogenów with increased biogene removal	
	liczba number	przepustowość w m^3/d capacity in m^3/24 h	liczba number	przepustowość w m^3/d capacity in m^3/24 h	liczba number	przepustowość w m^3/d capacity in m^3/24 h	liczba number	przepustowość w m^3/d capacity in m^3/24 h	liczba number	przepustowość w m^3/d capacity in m^3/24 h
WOJEWÓDZTWO VOIVODSHIP	**50**	**340084**	**29**	**23307**	**228**	**413046**	**191**	**88649**	**37**	**324397**
Podregion krośnieński Krośnieński subregion	**21**	**26935**	**15**	**9092**	**72**	101634	**61**	**20547**	**11**	**81087**
Powiaty: Powiats:										
bieszczadzki	5	338	5	338	12	3772	11	372	1	3400
brzozowski	2	280	2	280	14	6369	14	6369	-	-
jasielski	3	7942	2	7662	13	24625	11	4325	2	20300
krośnieński	3	14732	1	120	7	7143	4	2923	3	4220
leski	3	360	3	360	11	5357	9	2825	2	2532
sanocki	5	3283	2	332	14	18958	12	3733	2	15225
Miasto na prawach powiatu: City with powiat status:										
Krosno	-	-	-	-	1	35410	-	-	1	35410
Podregion przemyski Przemyski subregion	**3**	**400**	**3**	**400**	**64**	80732	**57**	**21772**	**7**	**58960**
Powiaty: Powiats:										
jarosławski	-	-	-	-	17	28451	15	7301	2	21150
lubaczowski	-	-	-	-	15	7825	14	5165	1	2660
przemyski	2	250	2	250	23	6681	22	6431	1	250
przeworski	1	150	1	150	8	9575	6	2875	2	6700
Miasto na prawach powiatu: City with powiat status:										
Przemyśl	-	-	-	-	1	28200	-	-	1	28200
Podregion rzeszowski Rzeszowski subregion	**13**	**6057**	**8**	**4315**	**38**	**105602**	**29**	**25949**	**9**	**79653**
Powiaty: Powiats:										
kolbuszowski	1	45	1	45	8	7460	7	3860	1	3600
łańcucki	1	600	-	-	5	11745	3	943	2	10802
ropczycko-sędziszowski	2	170	2	170	5	7467	4	5517	1	1950
rzeszowski	7	2212	3	1070	13	18909	10	12529	3	6380
strzyżowski	-	-	-	-	6	5521	5	3100	1	2421
Miasto na prawach powiatu: City with powiat status:										
Rzeszów	2	3030	2	3030	1	54500	-	-	1	54500
Podregion tarnobrzeski Tarnobrzeski subregion	**13**	**306692**	**3**	**9500**	**54**	**125078**	**44**	**20381**	**10**	**104697**
Powiaty: Powiats:										
dębicki	5	27110	2	4100	17	26478	15	5228	2	21250
leżajski	-	-	-	-	7	26615	4	1015	3	25600
mielecki	4	15500	1	5400	9	17307	8	2607	1	14700
niżański	-	-	-	-	7	10251	6	3104	1	7147
stalowowolski	1	100000	-	-	7	21245	6	3745	1	17500
tarnobrzeski	2	1650	-	-	6	8182	5	4682	1	3500
Miasto na prawach powiatu: City with powiat status:										
Tarnobrzeg	1	162432	-	-	1	15000	-	-	1	15000

a Pracujące na sieci kanalizacyjnej.
a Working on sewage network.

TABL. 6. **EMISJA I REDUKCJA ZANIECZYSZCZEŃ POWIETRZA [a] W 2017 R.**
EMISSION AND REDUCTION OF AIR POLLUTANTS [a] IN 2017

WYSZCZEGÓLNIENIE SPECIFICATION	Emisja zanieczyszczeń Emission of pollutants				Zanieczyszczenia zatrzymane w urządzeniach do redukcji zanieczyszczeń w % zanieczyszczeń wytworzonych Pollutants retained in pollutant reduction systems in % of pollutants produced	
	pyłowych particulates		gazowych (bez dwutlenku węgla) gases (excluding carbon dioxide)			
	ogółem total	w tym ze spalania paliw of which from the combustion of fuels	ogółem total	w tym dwutlenek siarki of which sulphur dioxide	pyłowe particulates	gazowe (bez dwutlenku węgla) gases (excluding carbon dioxide)
	w tonach in tonnes					
WOJEWÓDZTWO ..... VOIVODSHIP	**1276**	**916**	**16439**	**5510**	**99,3**	**30,2**
Podregion krośnieński ..... Krośnieński subregion	**245**	**170**	**2610**	**1013**	**92,2**	**25,2**
Powiaty: Powiats:						
bieszczadzki	5	5	163	76	28,6	-
brzozowski	3	3	17	5	40,0	-
jasielski	91	58	1228	529	90,6	-
krośnieński	10	4	108	18	93,3	78,3
leski	1	1	3	-	-	-
sanocki	58	58	510	224	96,3	48,4
Miasto na prawach powiatu: City with powiat status:						
Krosno	77	41	581	161	81,3	1,9
Podregion przemyski ..... Przemyski subregion	**125**	**41**	**1805**	**746**	**97,6**	**0,6**
Powiaty: Powiats:						
jarosławski	70	-	1239	404	7,9	-
lubaczowski	5	2	2	-	16,7	-
przemyski	1	1	23	3	92,9	20,7
przeworski	7	1	36	6	12,5	12,2
Miasto na prawach powiatu: City with powiat status:						
Przemyśl	42	37	505	333	99,2	-
Podregion rzeszowski ..... Rzeszowski subregion	**323**	**267**	**3106**	**1085**	**97,9**	**5,2**
Powiaty: Powiats:						
kolbuszowski	8	6	263	52	99,7	-
łańcucki	66	66	269	134	89,0	0,7
ropczycko-sędziszowski ..	50	27	627	227	98,3	-
rzeszowski	78	77	287	105	74,8	27,2
Miasto na prawach powiatu: City with powiat status:						
Rzeszów	121	91	1660	567	98,7	3,5
Podregion tarnobrzeski .... Tarnobrzeski subregion	**583**	**438**	**8918**	**2666**	**99,6**	**40,4**
Powiaty: Powiats:						
dębicki	49	8	575	132	94,1	29,0
leżajski	11	7	519	128	98,5	84,8
mielecki	373	325	2282	567	99,6	6,4
stalowowolski	118	82	4926	1517	99,8	-
tarnobrzeski	10	4	320	145	99,7	87,9
Miasto na prawach powiatu: City with powiat status:						
Tarnobrzeg	22	12	296	177	99,8	59,6

a Z zakładów szczególnie uciążliwych dla czystości powietrza emitujących pyły, gazy lub równocześnie pyły i gazy.
a From plants of significant nuisance to air quality emitting particulates, gases or particulates and gases.

TABL. 7. **OCHRONA PRZYRODY I KRAJOBRAZU W 2017 R.**
Stan w dniu 31 XII
NATURE AND LANDSCAPE PROTECTION IN 2017
As of 31 XII

WYSZCZEGÓLNIENIE SPECIFICATION	Powierzchnia o szczególnych walorach przyrodniczych prawnie chroniona Area of special nature value under legal protection						Pomniki przyrody Monuments of nature
	ogółem total		w tym of which				
	w ha in ha	w % powierzchni ogólnej in % of grand total areas	parki narodowe [a] national parks [a]	rezerwaty przyrody nature reserves	parki krajobrazowe [b] landscape parks [b]	obszary chronionego krajobrazu [b] protected landscape [b] areas	
			w ha in ha				
WOJEWÓDZTWO VOIVODSHIP	**801235,1**	**44,9**	**46742,6**	**11103,8**	**275551,6**	**465232,8**	**1692**
Podregion krośnieński Krośnieński subregion	**412880,3**	**74,6**	**46742,6**	**6347,6**	**167221,9**	**191319,3**	**407**
Powiaty: Powiats:							
bieszczadzki	113906,5	100,0	23111,9	1716,9	57018,8	31050,9	116
brzozowski	25898,0	48,0	-	100,3	1719,6	24069,6	61
jasielski	30964,0	37,3	16369,2	271,5	657,0	13666,2	37
krośnieński	65975,6	66,4	1171,2	1934,0	28242,1	34572,0	80
leski	81949,4	98,2	6090,3	1096,8	44614,4	29993,4	40
sanocki	94182,1	81,4	-	1228,1	34970,1	57967,2	66
Miasto na prawach powiatu: City with powiat status:							
Krosno	4,9	0,1	-	-	-	-	7
Podregion przemyski Przemyski subregion	**203620,1**	**47,4**	**-**	**1656,7**	**78912,7**	**122121,3**	**717**
Powiaty: Powiats:							
jarosławski	23751,9	23,1	-	-	-	23602,3	129
lubaczowski	62579,9	47,8	-	389,9	24003,1	37648,0	210
przemyski	85642,1	70,7	-	1188,5	54813,7	29405,7	192
przeworski	31402,1	45,0	-	76,1	-	31321,0	152
Miasto na prawach powiatu: City with powiat status:							
Przemyśl	244,2	5,3	-	2,1	96,0	144,3	34
Podregion rzeszowski Rzeszowski subregion	**133921,1**	**37,7**	**-**	**1948,6**	**16753,3**	**114873,5**	**262**
Powiaty: Powiats:							
kolbuszowski	38125,6	49,3	-	285,3	-	37640,5	46
łańcucki	8705,4	19,3	-	15,6	-	8606,1	14
ropczycko-sędziszowski	18062,9	32,9	-	103,9	705,5	17246,5	36
rzeszowski	45585,8	39,5	-	1147,4	4525,6	39857,5	89
strzyżowski	23433,0	46,5	-	387,9	11522,2	11522,9	27
Miasto na prawach powiatu: City with powiat status:							
Rzeszów	8,5	0,1	-	8,5	-	-	50
Podregion tarnobrzeski Tarnobrzeski subregion	**50813,6**	**11,4**	**-**	**1151,0**	**12663,7**	**36918,7**	**306**
Powiaty: Powiats:							
dębicki	3774,9	4,9	-	52,7	3722,2	-	51
leżajski	25695,3	44,0	-	209,0	-	25469,6	24
mielecki	11610,6	13,2	-	127,2	-	11449,1	33
niżański	13,5	0,0	-	-	-	-	53
stalowowolski	9719,3	11,7	-	762,1	8941,5	-	66
tarnobrzeski	-	-	-	-	-	-	44
Miasto na prawach powiatu: City with powiat status:							
Tarnobrzeg	-	-	-	-	-	-	35

a Powierzchnia Magurskiego Parku Narodowego w granicach województwa. b Bez powierzchni rezerwatów przyrody, stanowisk dokumentacyjnych, zespołów przyrodniczo-krajobrazowych i użytków ekologicznych położonych na terenie parków krajobrazowych i obszarów chronionego krajobrazu.

a Area of Magurski National Park in boundaries of the voivodship. b Excluding nature reserves, documentation sites, landscape-nature complexes and ecological arable lands located within landscape parks and protected landscape areas.

TABL. 8. **ODPADY [a] WYTWORZONE I DOTYCHCZAS SKŁADOWANE (NAGROMADZONE) ORAZ TERENY ICH SKŁADOWANIA W 2017 R.**

WASTE [a] GENERATED AND LANDFILLED UP TO NOW (ACCUMULATED) AS WELL AS THEIR STORAGE YARDS AREAS IN 2017

WYSZCZEGÓLNIENIE SPECIFICATION	Odpady w tys. t Waste in thous. t						Tereny składowania odpadów, niezrekultywowane (stan w końcu roku) w ha Area of storage yards, non-reclaimed (end of year) in ha
	wytworzone w ciągu roku generated during the year					dotychczas składowane (nagromadzone [b]; stan w końcu roku) landfilled up to now (accumulated [b]; end of year)	
	ogółem total	poddane odzyskowi [c] recovered [c]	unieszkodliwione [c] treated [c]	przekazane innym odbiorcom transferred to other recipients	magazynowane czasowo temporary stored		
WOJEWÓDZTWO ..... VOIVODSHIP	**805,3**	**110,5**	**16,8**	**669,3**	**8,7**	**62,7**	**26,0**
Podregion krośnieński Krośnieński subregion	**129,6**	**29,8**	**1,2**	**96,6**	**2,0**	**6,8**	**0,6**
Powiaty: Powiats:							
brzozowski	4,3	-	-	4,3	-	-	-
jasielski	52,0	12,6	0,9	38,4	0,1	6,8	0,6
krośnieński	5,0	0,4	-	4,6	-	-	-
sanocki	55,0	16,7	-	36,4	1,9	-	-
Miasto na prawach powiatu: City with powiat status:							
Krosno	13,3	0,1	0,3	12,9	-	-	-
Podregion przemyski ... Przemyski subregion	**45,9**	**3,2**	**1,4**	**38,7**	**2,6**	**-**	**-**
Powiaty: Powiats:							
jarosławski	8,2	-	-	8,0	0,2	-	-
lubaczowski	4,9	1,0	0,6	2,7	0,6	-	-
przemyski	4,0	0,1	-	3,9	-	-	-
przeworski	7,1	0,9	0,8	5,4	-	-	-
Miasto na prawach powiatu: City with powiat status:							
Przemyśl	21,7	1,2	-	18,7	1,8	-	-
Podregion rzeszowski Rzeszowski subregion	**143,3**	**12,3**	**2,1**	**127,1**	**1,8**	**32,4**	**24,0**
Powiaty: Powiats:							
kolbuszowski	5,7	5,2	-	0,1	0,4	-	-
łańcucki	9,5	2,6	-	6,9	-	-	-
ropczycko-sędziszowski	37,7	1,5	-	36,2	-	32,4	24,0
rzeszowski	15,2	1,7	-	13,5	-	-	-
strzyżowski	1,2	-	-	1,2	-	-	-
Miasto na prawach powiatu: City with powiat status:							
Rzeszów	74,0	1,3	2,1	69,2	1,4	-	-
Podregion tarnobrzeski Tarnobrzeski subregion	**486,5**	**65,2**	**12,1**	**406,9**	**2,3**	**23,5**	**1,4**
Powiaty: Powiats:							
dębicki	40,6	2,6	10,0	27,8	0,2	23,5	1,4
leżajski	34,6	6,0	-	28,3	0,3	-	-
mielecki	113,1	20,1	-	92,7	0,3	-	-
niżański	17,4	0,7	2,0	14,7	-	-	-
stalowowolski	224,1	32,0	0,1	191,4	0,6	-	-
tarnobrzeski	49,6	3,8	-	45,5	0,3	-	-
Miasto na prawach powiatu: City with powiat status:							
Tarnobrzeg	7,1	-	-	6,5	0,6	-	-

a Z wyłączeniem odpadów komunalnych. b Na składowiskach (hałdach, stawach osadowych) własnych. c We własnym zakresie przez wytwórcę, patrz uwagi ogólne do działu „Stan i ochrona środowiska", ust. 6.

a Excluding municipal wastes. b On own landfills (heaps, settling ponds). c By waste producer on its own, see general notes to the chapter "Environmental protection", item 6.

TABL. 9. **NAKŁADY NA ŚRODKI TRWAŁE SŁUŻĄCE OCHRONIE ŚRODOWISKA I GOSPODARCE WODNEJ WEDŁUG WYBRANYCH KIERUNKÓW INWESTOWANIA W 2017 R. (ceny bieżące)**

OUTLAYS ON FIXED ASSETS IN ENVIRONMENTAL PROTECTION AND WATER MANAGEMENT BY SELECTED DIRECTIONS OF INVESTING IN 2017 (current prices)

WYSZCZEGÓLNIENIE SPECIFICATION	Ochrona środowiska Environmental protection				Gospodarka wodna Water management	
	ogółem total	w tym na of which on			ogółem total	w tym na ujęcia i doprowadzenia wody of which on water intakes and pipe systems
		ochronę powietrza atmosferycznego i klimatu protection of air and climate	gospodarkę ściekową i ochronę wód wastewater management and protection of waters	gospodarkę odpadami, ochronę i przywrócenie wartości użytkowej gleb oraz ochronę wód podziemnych i powierzchniowych waste management, protection and recovery of soils, protection of groundwater and surface water		
	w tys. zł in thous. zl					
WOJEWÓDZTWO VOIVODSHIP	**378128,3**	**42043,0**	**153926,0**	**112869,2**	**98769,3**	**51648,5**
Podregion krośnieński Krośnieński subregion	**55110,8**	**16293,6**	**26255,2**	**759,7**	**17560,8**	**8334,4**
Powiaty: Powiats:						
bieszczadzki	42,0	-	-	42,0	-	-
brzozowski	1841,4	18,0	1198,3	147,1	226,8	226,8
jasielski	11538,0	7291,9	2714,6	182,9	8175,5	1704,1
krośnieński	9145,0	237,8	8112,3	158,2	1071,8	333,8
leski	10310,0	4148,0	6119,5	42,5	1894,7	737,8
sanocki	11749,0	4048,3	4500,1	38,6	2736,4	2549,3
Miasto na prawach powiatu: City with powiat status:						
Krosno	10485,4	549,6	3610,4	148,4	3455,6	2782,6
Podregion przemyski Przemyski subregion	**43742,5**	**1208,6**	**23279,1**	**1185,3**	**5797,1**	**4413,3**
Powiaty: Powiats:						
jarosławski	12785,5	1102,4	4067,9	1162,8	1556,9	1362,3
lubaczowski	7408,3	-	1175,6	22,5	610,5	610,3
przemyski	11117,8	15,0	11102,8	-	550,8	550,8
przeworski	6684,1	-	6491,9	-	1713,2	524,2
Miasto na prawach powiatu: City with powiat status:						
Przemyśl	5746,8	91,2	440,9	-	1365,7	1365,7
Podregion rzeszowski Rzeszowski subregion	**203161,3**	**16674,4**	**69388,3**	**106294,3**	**36888,9**	**31739,4**
Powiaty: Powiats:						
kolbuszowski	3839,9	-	2963,7	-	372,9	354,9
łańcucki	9835,1	4039,7	5644,0	-	2911,5	1651,5
ropczycko-sędziszowski	15174,8	300,0	12279,8	725,0	974,2	754,7
rzeszowski	26300,4	6713,4	15464,0	1086,8	10088,9	9743,8
strzyżowski	5976,3	632,8	5343,5	-	883,3	883,3
Miasto na prawach powiatu: City with powiat status:						
Rzeszów	142034,8	4988,5	27693,3	104482,5	21658,1	18351,2
Podregion tarnobrzeski Tarnobrzeski subregion	**76113,7**	**7866,4**	**35003,4**	**4629,9**	**38522,5**	**7161,4**
Powiaty: Powiats:						
dębicki	25888,6	3846,0	5361,3	426,9	5395,7	1628,1
leżajski	2039,6	8,0	1054,3	977,3	744,5	579,5
mielecki	13571,0	21,8	12256,7	16,9	2218,4	1209,4
niżański	6422,1	-	6227,1	195,0	218,2	154,2
stalowowolski	19127,7	1816,5	4278,0	1980,2	2388,3	1639,1
tarnobrzeski	5462,4	2174,1	2254,7	1033,6	971,3	60,2
Miasto na prawach powiatu: City with powiat status:						
Tarnobrzeg	3602,3	-	3571,3	-	26586,1	1890,9

TABL. 10. **NAKŁADY NA ŚRODKI TRWAŁE SŁUŻĄCE OCHRONIE ŚRODOWISKA WEDŁUG ŹRÓDEŁ FINANSOWANIA W 2017 R. (ceny bieżące)**

OUTLAYS ON FIXED ASSETS IN ENVIRONMENTAL PROTECTION BY FINANCING SOURCE IN 2017 (current prices)

A. OCHRONA ŚRODOWISKA
ENVIRONMENTAL PROTECTION

WYSZCZEGÓLNIENIE SPECIFICATION	Ogółem Total	Środki Assets						Fundusze ekologiczne (pożyczki, kredyty i dotacje) Ecological funds (loans, credits and allocations)	Kredyty i pożyczki krajowe, w tym bankowe Country credits and loans, of which bank credits	Inne środki, w tym nakłady niesfinansowane Other assets, of which non-financed outlays
			z budżetu from budget							
		własne[a] own[a]	centralnego central	województwa voivodship	powiatu powiat	gminy (współudział) gmina (co-operation)	z zagranicy[b] from abroad[b]			
	w tys. zł in thous. zl									
WOJEWÓDZTWO VOIVODSHIP	**378128,3**	**151931,4**	**7861,1**	**5799,1**	**1030,9**	**1076,0**	**76898,4**	**113964,6**	**7237,0**	**12329,8**
Podregion krośnieński Krośnieński subregion	**55110,8**	**29626,9**	**-**	**-**	**1030,9**	**80,0**	**19766,5**	**4287,1**	**239,0**	**80,4**
Powiaty: Powiats:										
bieszczadzki	42,0	42,0	-	-	-	-	-	-	-	-
brzozowski	1841,4	817,6	-	-	-	-	1023,8	-	-	-
jasielski	11538,0	5743,3	-	-	-	80,0	5413,3	-	239,0	62,4
krośnieński	9145,0	7268,4	-	-	-	-	644,6	1214,0	-	18,0
leski	10310,0	1223,9	-	-	-	-	6013,0	3073,1	-	-
sanocki	11749,0	9240,0	-	-	-	-	2509,0	-	-	-
Miasto na prawach powiatu: City with powiat status:										
Krosno	10485,4	5291,7	-	-	1030,9	-	4162,8	-	-	-
Podregion przemyski Przemyski subregion	**43742,5**	**21966,1**	**3660,8**	**-**	**-**	**688,0**	**13432,8**	**3454,8**	**440,0**	**100,0**
Powiaty: Powiats:										
jarosławski	12785,5	8498,8	1108,8	-	-	-	1620,1	1017,8	440,0	100,0
lubaczowski	7408,3	4966,8	-	-	-	-	1325,5	1116,0	-	-
przemyski	11117,8	4367,2	-	-	-	-	5850,6	900,0	-	-
przeworski	6684,1	2316,3	2552,0	-	-	688,0	706,8	421,0	-	-
Miasto na prawach powiatu: City with powiat status:										
Przemyśl	5746,8	1817,0	-	-	-	-	3929,8	-	-	-
Podregion rzeszowski Rzeszowski subregion	**203161,3**	**65366,0**	**3370,3**	**5799,1**	**-**	**44,0**	**13258,4**	**102126,1**	**1141,0**	**12056,4**
Powiaty: Powiats:										
kolbuszowski	3839,9	1710,2	-	-	-	44,0	626,1	1459,6	-	-
łańcucki	9835,1	4101,6	102,4	2553,0	-	-	-	3039,0	-	39,1
ropczycko-sędziszowski	15174,8	4895,9	-	-	-	-	9249,7	-	1000,0	29,2
rzeszowski	26300,4	14283,0	-	-	-	-	1565,2	1423,0	110,0	8919,2
strzyżowski	5976,3	3208,3	1726,0	-	-	-	1011,0	-	31,0	-
Miasto na prawach powiatu: City with powiat status:										
Rzeszów	142034,8	37167,0	1541,9	3246,1	-	-	806,4	96204,5	-	3068,9
Podregion tarnobrzeski Tarnobrzeski subregion	**76113,7**	**34972,4**	**830,0**	**-**	**-**	**264,0**	**30440,7**	**4096,6**	**5417,0**	**93,0**
Powiaty: Powiats:										
dębicki	25888,6	6467,4	-	-	-	264,0	15822,2	392,0	2850,0	93,0
leżajski	2039,6	1774,6	-	-	-	-	15,0	250,0	-	-
mielecki	13571,0	6491,3	-	-	-	-	5302,1	194,6	1583,0	-
niżański	6422,1	3418,1	642,0	-	-	-	2362,0	-	-	-
stalowowolski	19127,7	10216,4	188,0	-	-	-	6800,0	939,3	984,0	-
tarnobrzeski	5462,4	5323,0	-	-	-	-	139,4	-	-	-
Miasto na prawach powiatu: City with powiat status:										
Tarnobrzeg	3602,3	1281,6	-	-	-	-	-	2320,7	-	-

a Łącznie ze środkami z budżetu gmin będących inwestorami. b Środki bezzwrotne i zwrotne uzyskane w ramach międzynarodowych funduszy pomocowych (w tym Fundusz Spójności), funduszy strukturalnych, pomocy bilateralnej, ekokonwersji programów.

a Including funds from the budget of gminas which are investors. b Non-returnable and returnable funds received from international programs, assistance funds (including Cohesion Fund), structural funds, bilateral assistance, ecological conversion.

TABL. 10. **NAKŁADY NA ŚRODKI TRWAŁE SŁUŻĄCE OCHRONIE ŚRODOWISKA WEDŁUG ŹRÓDEŁ FINANSOWANIA W 2017 R. (ceny bieżące) (dok.)**

OUTLAYS ON FIXED ASSETS IN ENVIRONMENTAL PROTECTION BY FINANCING SOURCE IN 2017 (current prices) (cont.)

B. GOSPODARKA WODNA
WATER MANAGEMENT

WYSZCZEGÓLNIENIE SPECIFICATION	Ogółem Total	Środki Assets					Fundusze ekologiczne (pożyczki, kredyty i dotacje) Ecological funds (loans, credits and allocations)	Kredyty i pożyczki krajowe, w tym bankowe Country credits and loans, of which bank credits	Inne środki, w tym nakłady niesfinansowane Other assets, of which non-financed outlays
		własne [a] own [a]	z budżetu from budget			z zagranicy [b] from abroad [b]			
			centralnego central	województwa voivodship	gminy (współudział) gmina (co-operation)				
	w tys. zł in thous. zl								
WOJEWÓDZTWO ... VOIVODSHIP	**98769,3**	**53651,8**	**29300,1**	**938,0**	**258,2**	**8050,6**	**4227,8**	**677,0**	**1665,8**
Podregion krośnieński Krośnieński subregion	**17560,8**	**9811,9**	**1804,4**	**-**	**31,7**	**4644,4**	**1268,0**	**-**	**0,4**
Powiaty: Powiats:									
brzozowski	226,8	226,8	-	-	-	-	-	-	-
jasielski	8175,5	1716,7	1800,3	-	13,7	4644,4	-	-	0,4
krośnieński	1071,8	1053,8	-	-	18,0	-	-	-	-
leski	1894,7	626,7	-	-	-	-	1268,0	-	-
sanocki	2736,4	2732,3	4,1	-	-	-	-	-	-
Miasto na prawach powiatu: City with powiat status:									
Krosno	3455,6	3455,6	-	-	-	-	-	-	-
Podregion przemyski .. Przemyski subregion	**5797,1**	**4971,0**	**132,0**	**-**	**-**	**-**	**694,1**	**-**	**-**
Powiaty: Powiats:									
jarosławski	1556,9	1425,1	131,8	-	-	-	-	-	-
lubaczowski	610,5	610,3	0,2	-	-	-	-	-	-
przemyski	550,8	543,9	-	-	-	-	6,9	-	-
przeworski	1713,2	1713,2	-	-	-	-	-	-	-
Miasto na prawach powiatu: City with powiat status:									
Przemyśl	1365,7	678,5	-	-	-	-	687,2	-	-
Podregion rzeszowski .... Rzeszowski subregion	**36888,9**	**32556,6**	**515,4**	**938,0**	**66,5**	**-**	**470,0**	**677,0**	**1665,4**
Powiaty: Powiats:									
kolbuszowski	372,9	310,9	-	-	62,0	-	-	-	-
łańcucki	2911,5	1923,6	10,7	938,0	-	-	-	-	39,2
ropczycko-sędziszowski	974,2	754,7	219,5	-	-	-	-	-	-
rzeszowski	10088,9	7891,1	142,6	-	-	-	470,0	-	1585,2
strzyżowski	883,3	201,8	-	-	4,5	-	-	677,0	-
Miasto na prawach powiatu: City with powiat status:									
Rzeszów	21658,1	21474,5	142,6	-	-	-	-	-	41,0
Podregion tarnobrzeski Tarnobrzeski subregion	**38522,5**	**6312,3**	**26848,3**	**-**	**160,0**	**3406,2**	**1795,7**	**-**	**-**
Powiaty: Powiats:									
dębicki	5395,7	1515,2	376,1	-	160,0	3344,4	-	-	-
leżajski	744,5	694,5	-	-	-	-	50,0	-	-
mielecki	2218,4	1222,4	996,0	-	-	-	-	-	-
niżański	218,2	154,2	64,0	-	-	-	-	-	-
stalowowolski	2388,3	2179,2	153,1	-	-	56,0	-	-	-
tarnobrzeski	971,3	191,6	566,8	-	-	2,9	210,0	-	-
Miasto na prawach powiatu: City with powiat status:									
Tarnobrzeg	26586,1	355,2	24692,3	-	-	2,9	1535,7	-	-

a Łącznie ze środkami z budżetu gmin będących inwestorami. b Środki bezzwrotne i zwrotne uzyskane w ramach międzynarodowych funduszy pomocowych (w tym Fundusz Spójności), funduszy strukturalnych, pomocy bilateralnej, ekokonwersji programów.

a Including funds from the budget of gminas which are investors. b Non-returnable and returnable funds received from international programs, assistance funds (including Cohesion Fund), structural funds, bilateral assistance, ecological conversion.

DZIAŁ II.
PODZIAŁ ADMINISTRACYJNY I SAMORZĄD TERYTORIALNY

Uwagi ogólne

1. Z dniem 1 I 1999 r. (na mocy ustawy z dnia 24 VII 1998 r., Dz. U. Nr 96, poz. 603) wprowadzono nowy zasadniczy trójstopniowy podział terytorialny państwa, którego jednostkami są: gminy, powiaty i województwa.

Gmina jest podstawową jednostką terytorialnego podziału kraju. Jednostkami pomocniczymi w gminach są m.in. sołectwa, których organizację i zakres działania określa właściwa rada gminy odrębnym statutem.

2. Od 1 I 1999 r. wprowadzono następujące zmiany w podziale administracyjnym województwa:

- z dniem 1 I 2002 r. w województwie podkarpackim powstał nowy powiat – leski, który został wyodrębniony z powiatu bieszczadzkiego (Dz. U. z 2001 r., Nr 62, poz. 631). Równocześnie z gminy Olszanica do gminy Ustrzyki Dolne przeszło osiem wsi (Dz. U. z 2001 r., Nr 116, poz. 1241).
- od dnia 1 I 2003 r. gmina wiejska Szerzyny, należąca do 31 XII 2002 r. administracyjnie do powiatu jasielskiego w woj. podkarpackim, przynależy do woj. małopolskiego.
- z dniem 1 I 2008 r. nadano status miasta miejscowości wiejskiej Boguchwała (powiat rzeszowski).
- z dniem 1 I 2009 r. nadano status miasta miejscowości wiejskiej Brzostek (powiat dębicki).
- od dnia 1 I 2010 r. została utworzona gmina wiejska Jaśliska w powiecie krośnieńskim.
- z dniem 1 I 2010 r. nadano status miasta miejscowości wiejskiej Kołaczyce (powiat jasielski) oraz miejscowości wiejskiej Przecław (powiat mielecki).
- z dniem 1 I 2011 r. nadano status miasta miejscowości wiejskiej Pruchnik (powiat jarosławski).
- z dniem 1 I 2014 r. nadano status miasta miejscowości wiejskiej Zaklików (powiat stalowowolski).

Do Rzeszowa zostały przyłączone:

- z dniem 1 I 2006 r. – miejscowości Słocina i Załęże z gminy Krasne (powierzchnia – 1435 ha, ludność – 4529),
- z dniem 1 I 2007 r. – część Przybyszówki z gminy Świlcza (powierzchnia – 925 ha,

CHAPTER II.
ADMINISTRATIVE DIVISION AND TERRITORIAL SELF-GOVERNMENT

General notes

1. On 1 I 1999 a new fundamental threetier territorial division of the country (Journal of Laws No. 96, item 603, dated 24 VII 1998) was introduced, the entities of which are: gminas, powiats and voivodships.

The gmina is the basic unit of the country's territorial structure. Auxiliary entities in gminas are, among others, village administrator's offices. Their organization and scope of activity is outlined by individual gmina councils in a separate statute.

2. Since 1 I 1999 the following changes were introduced in territorial division of the voivodship:

- on 1 I 2002 Leski powiat, a new one, was created in Podkarpackie Voivodship (2001, Journal of Laws No. 62, item 631). It was separated from Bieszczadzki powiat. At the same time eight villages, previously being part of Olszanica gmina became a part of Ustrzyki Dolne gmina (2001, Journal of Laws No. 116, item 1241).
- since 1 I 2003, Szerzyny rural gmina, which until 31 XII 2002 was situated within the administrative borders of Jasielski powiat in Podkarpackie Voivodship, has been included in Małopolskie Voivodship.
- on 1 I 2008, Boguchwała village (Rzeszowski powiat) was granted city status.
- on 1 I 2009, Brzostek village (Dębicki powiat) was granted city status.
- on 1 I 2010, Jaśliska rural gmina was established in Krośnieński powiat.
- on 1 I 2010, Kołaczyce village (Jasielski powiat) and Przecław village (Mielecki powiat) were granted city status.
- on 1 I 2011, Pruchnik village (Jarosławski powiat) was granted city status.
- on 1 I 2014, Zaklików village (Stalowowolski powiat) was granted city status.

The following were incorporated into Rzeszów:

- on 1 I 2006 – Słocina and Załęże from Krasne gmina (area – 1435 ha, population – 4529),
- on 1 I 2007 – part of Przybyszówka from Świlcza

ludność – 2068),
- z dniem 1 I 2008 r. – pozostała część Przybyszówki z gminy Świlcza i Zwięczyca z gminy Boguchwała (powierzchnia – 1423 ha, ludność – 4785),
- z dniem 1 I 2010 r. – części z gmin Tyczyn i Głogów Małopolski (powierzchnia – 1874 ha),
- z dniem 1 I 2017 r. – Bzianka z gminy Świlcza (powierzchnia – 405 ha, ludność 599).

3. Kadencja rad gmin, rad miejskich na prawach powiatu i rad powiatów trwa 4 lata, licząc od dnia wyborów.

4. Charakterystykę radnych w jednostkach samorządu terytorialnego oparto o wyniki sprawozdawczości za rok 2017, aktualizującej dane o radnych zawarte w obwieszczeniach terytorialnych komisji wyborczych z wyborów samorządowych w dniu 16 XI 2014 r.

gmina (area – 925 ha, population – 2068),
- on 1 I 2008 – the rest of the part of Przybyszówka from Świlcza gmina and Zwięczyca from Boguchwała gmina (area – 1423 ha, population – 4785),
- on 1 I 2010 – parts of Tyczyn and Głogów Małopolski gminas (area – 1874 ha).
- on 1 I 2017 – Bzianka from Świlcza gmina (area – 405 ha, population – 599).

3. Term of gmina councils, city councils in cities with powiat status and powiat councils lasts for 4 years, counting from the day of election.

4. The characteristic of councillors in local self--government entities is based on reporting results for 2017, updating information concerning councillors included in announcements of local election commissions from the 16 XI 2014 elections.

TABL. 1 (11). **JEDNOSTKI PODZIAŁU TERYTORIALNEGO W 2017 R.**
Stan w dniu 31 XII
TERRITORIAL DIVISION UNITS IN 2017
As of 31 XII

WYSZCZEGÓLNIENIE SPECIFICATION	Gminy Gminas				Miasta Towns	Miejscowości wiejskie Rural localities	Sołectwa Village administrator's offices
	ogółem total	miejskie urban	wiejskie rural	miejsko-wiejskie urban-rural			
WOJEWÓDZTWO ..... VOIVODSHIP	**160**	**16**	**109**	**35**	**51**	**1666**	**1551**
Podregion krośnieński Krośnieński subregion	**43**	**3**	**31**	**9**	**12**	**547**	**438**
Powiaty: Powiats:							
bieszczadzki	3	-	2	1	1	85	41
brzozowski	6	-	5	1	1	45	44
jasielski	10	1	8	1	2	115	111
krośnieński	10	-	6	4	4	114	100
leski	5	-	4	1	1	81	55
sanocki	8	1	6	1	2	107	87
Miasto na prawach powiatu: City with powiat status:							
Krosno	1	1	-	-	1	-	-
Podregion przemyski .... Przemyski subregion	**39**	**5**	**28**	**6**	**11**	**422**	**395**
Powiaty: Powiats:							
jarosławski	11	2	8	1	3	108	102
lubaczowski	8	1	4	3	4	89	83
przemyski	10	-	10	-	-	149	138
przeworski	9	1	6	2	3	76	72
Miasto na prawach powiatu: City with powiat status:							
Przemyśl	1	1	-	-	1	-	-
Podregion rzeszowski ... Rzeszowski subregion	**38**	**3**	**26**	**9**	**12**	**285**	**299**
Powiaty: Powiats:							
kolbuszowski	6	-	5	1	1	52	56
łańcucki	7	1	6	-	1	33	37
ropczycko-sędziszowski	5	-	3	2	2	47	46
rzeszowski	14	1	8	5	6	95	100
strzyżowski	5	-	4	1	1	58	60
Miasto na prawach powiatu: City with powiat status:							
Rzeszów	1	1	-	-	1	-	-
Podregion tarnobrzeski Tarnobrzeski subregion	**40**	**5**	**24**	**11**	**16**	**412**	**419**
Powiaty: Powiats:							
dębicki	7	1	4	2	3	84	89
leżajski	5	1	3	1	2	44	43
mielecki	10	1	7	2	3	102	100
niżański	7	-	4	3	3	79	82
stalowowolski	6	1	4	1	2	66	68
tarnobrzeski	4	-	2	2	2	37	37
Miasto na prawach powiatu: City with powiat status:							
Tarnobrzeg	1	1	-	-	1	-	-

TABL. 2 (12). **RADNI GMIN [a] WEDŁUG PŁCI, WIEKU I POZIOMU WYKSZTAŁCENIA W 2017 R.**
Stan w dniu 31 XII
GMINA COUNCILLORS [a] BY SEX, AGE AND EDUCATIONAL LEVEL IN 2017
As of 31 XII

WYSZCZEGÓLNIENIE SPECIFICATION	Ogółem Total	W tym kobiety Of which women	Z liczby ogółem — w wieku Of total number — at age					Z liczby ogółem — z wykształceniem Of total number — with education			
			18-29 lat years	30-39	40-49	50-59	60 lat i więcej and more	wyższym tertiary	policealnym i średnim post-secondary and secondary	zasadniczym zawodowym basic vocational	gimnazjalnym i podstawowym lower secondary and primary
WOJEWÓDZTWO ..... VOIVODSHIP	**2437**	**474**	**33**	**306**	**570**	**849**	**679**	**866**	**967**	**540**	**64**
PODREGION KROŚNIEŃSKI KROŚNIEŃSKI SUBREGION											
POWIAT BIESZCZADZKI											
Gmina miejsko-wiejska Urban-rural gmina											
Ustrzyki Dolne	15	4	-	-	1	8	6	9	5	1	-
Gminy wiejskie Rural gminas											
Czarna	13	4	1	2	4	4	2	3	9	1	-
Lutowiska	14	4	-	-	3	7	4	6	6	1	1
POWIAT BRZOZOWSKI											
Gmina miejsko-wiejska Urban-rural gmina											
Brzozów	21	2	1	5	4	5	6	8	11	2	-
Gminy wiejskie Rural gminas											
Domaradz	15	4	-	2	1	8	4	3	6	6	-
Dydnia	15	-	-	3	3	6	3	3	4	6	2
Haczów	15	-	-	1	5	4	5	6	7	2	-
Jasienica Rosielna	15	3	-	1	5	3	6	5	5	5	-
Nozdrzec	15	2	-	1	2	6	6	3	4	7	1
POWIAT JASIELSKI											
Gmina miejska Urban gmina											
Jasło	21	6	1	-	6	5	9	12	8	1	-
Gmina miejsko-wiejska Urban-rural gmina											
Kołaczyce	15	3	-	1	4	5	5	3	5	6	1
Gminy wiejskie Rural gminas											
Brzyska	15	1	-	1	5	3	6	5	4	6	-
Dębowiec	15	5	-	1	6	7	1	6	5	3	1
Jasło	15	3	-	2	3	7	3	7	7	1	-
Krempna	15	4	1	2	3	7	2	2	8	3	2
Nowy Żmigród	15	4	-	3	5	3	4	7	5	3	-
Osiek Jasielski	15	2	-	4	1	6	4	4	6	5	-
Skołyszyn	15	2	-	1	4	5	5	4	8	3	-
Tarnowiec	15	5	-	2	2	6	5	2	8	5	-

a Bez radnych rad miast w miastach na prawach powiatu.
a Excluding councillors of city councils in cities with powiat status.

TABL. 2 (12). **RADNI GMIN [a] WEDŁUG PŁCI, WIEKU I POZIOMU WYKSZTAŁCENIA W 2017 R. (cd.)**
Stan w dniu 31 XII
GMINA COUNCILLORS [a] BY SEX, AGE AND EDUCATIONAL LEVEL IN 2017 (cont.)
As of 31 XII

WYSZCZEGÓLNIENIE SPECIFICATION	Ogółem Total	W tym kobiety Of which women	Z liczby ogółem — w wieku Of total number — at age					Z liczby ogółem — z wykształceniem Of total number — with education			
			18-29 lat years	30-39	40-49	50-59	60 lat i więcej and more	wyższym tertiary	policealnym i średnim post-secondary and secondary	zasadniczym zawodowym basic vocational	gimnazjalnym i podstawowym lower secondary and primary
POWIAT KROŚNIEŃSKI											
Gminy miejsko-wiejskie Urban-rural gminas											
Dukla	15	3	-	-	4	6	5	4	8	3	-
Iwonicz-Zdrój	15	-	1	6	-	3	5	9	5	1	-
Jedlicze	15	6	-	-	2	9	4	6	6	3	-
Rymanów	15	1	1	-	3	6	5	7	5	3	-
Gminy wiejskie Rural gminas											
Chorkówka	15	2	-	2	4	5	4	5	9	1	-
Jaśliska	15	3	1	2	4	5	3	3	4	7	1
Korczyna	15	2	-	1	5	4	5	9	3	3	-
Krościenko Wyżne	15	1	-	1	2	5	7	9	5	1	-
Miejsce Piastowe	15	3	-	2	2	8	3	7	7	1	-
Wojaszówka	15	6	1	-	3	6	5	6	6	3	-
POWIAT LESKI											
Gmina miejsko-wiejska Urban-rural gmina											
Lesko	15	2	1	5	4	2	3	10	4	1	-
Gminy wiejskie Rural gminas											
Baligród	15	4	-	1	3	9	2	2	7	3	3
Cisna	15	5	-	1	2	9	3	3	7	4	1
Olszanica	15	2	-	1	3	8	3	7	6	2	-
Solina	15	3	1	2	3	8	1	7	4	3	1
POWIAT SANOCKI											
Gmina miejska Urban gmina											
Sanok	21	4	-	4	4	3	10	15	6	-	-
Gmina miejsko-wiejska Urban-rural gmina											
Zagórz	15	1	-	1	1	5	8	3	9	3	-
Gminy wiejskie Rural gminas											
Besko	15	1	-	2	6	5	2	5	3	7	-
Bukowsko	15	3	-	3	3	2	7	5	4	6	-
Komańcza	15	6	1	2	4	5	3	5	4	6	-
Sanok	15	3	-	1	5	6	3	2	9	4	-
Tyrawa Wołoska	15	4	1	3	4	5	2	1	9	5	-
Zarszyn	15	-	-	3	1	5	6	7	7	1	-

a Bez radnych rad miast w miastach na prawach powiatu.
a Excluding councillors of city councils in cities with powiat status.

TABL. 2 (12). **RADNI GMIN [a] WEDŁUG PŁCI, WIEKU I POZIOMU WYKSZTAŁCENIA W 2017 R. (cd.)**
Stan w dniu 31 XII
GMINA COUNCILLORS [a] BY SEX, AGE AND EDUCATIONAL LEVEL IN 2017 (cont.)
As of 31 XII

WYSZCZEGÓLNIENIE SPECIFICATION	Ogółem Total	W tym kobiety Of which women	Z liczby ogółem — w wieku Of total number — at age					Z liczby ogółem — z wykształceniem Of total number — with education			
			18-29 lat years	30-39	40-49	50-59	60 lat i więcej and more	wyższym tertiary	policealnym i średnim post-secondary and secondary	zasadniczym zawodowym basic vocational	gimnazjalnym i podstawowym lower secondary and primary
PODREGION PRZEMYSKI PRZEMYSKI SUBREGION											
POWIAT JAROSŁAWSKI											
Gminy miejskie Urban gminas											
Jarosław	21	6	1	2	3	7	8	16	5	-	-
Radymno	15	3	-	-	3	5	7	9	6	-	-
Gmina miejsko-wiejska Urban-rural gmina											
Pruchnik	14	1	2	1	3	6	2	4	6	3	1
Gminy wiejskie Rural gminas											
Chłopice	15	4	1	3	4	3	4	5	8	2	-
Jarosław	15	1	-	3	1	6	5	3	9	3	-
Laszki	15	3	-	3	6	2	4	6	6	3	-
Pawłosiów	15	3	-	2	-	2	11	3	3	8	1
Radymno	15	2	-	1	2	8	4	1	8	6	-
Rokietnica	15	-	-	-	1	6	8	1	3	7	4
Roźwienica	15	5	-	6	6	1	2	7	5	2	1
Wiązownica	15	3	-	3	4	6	2	7	6	2	-
POWIAT LUBACZOWSKI											
Gmina miejska Urban gmina											
Lubaczów	15	1	-	2	2	6	5	7	6	2	-
Gminy miejsko-wiejskie Urban-rural gminas											
Cieszanów	15	1	-	1	3	8	3	5	6	4	-
Narol	15	1	-	3	3	5	4	5	3	1	6
Oleszyce	15	4	-	1	3	7	4	7	6	2	-
Gminy wiejskie Rural gminas											
Horyniec-Zdrój	15	4	-	-	9	3	3	5	8	2	-
Lubaczów	15	3	-	1	2	8	4	4	4	6	1
Stary Dzików	15	1	-	2	3	6	4	2	5	6	2
Wielkie Oczy	14	1	-	-	3	8	3	3	4	4	3
POWIAT PRZEMYSKI											
Gminy wiejskie Rural gminas											
Bircza	15	2	-	1	4	6	4	3	6	6	-
Dubiecko	15	4	-	-	6	3	6	5	4	5	1
Fredropol	15	2	-	2	4	7	2	2	6	6	1
Krasiczyn	15	5	-	2	7	4	2	6	8	1	-
Krzywcza	15	1	-	5	5	3	2	6	3	6	-
Medyka	15	4	-	2	3	7	3	6	7	2	-
Orły	15	6	-	3	3	5	4	6	4	4	1
Przemyśl	15	3	-	1	2	4	8	3	7	5	-
Stubno	15	1	1	2	3	6	3	1	10	4	-
Żurawica	14	1	-	1	5	6	2	4	4	6	-

a Bez radnych rad miast w miastach na prawach powiatu.
a Excluding councillors of city councils in cities with powiat status.

TABL. 2 (12). **RADNI GMIN [a] WEDŁUG PŁCI, WIEKU I POZIOMU WYKSZTAŁCENIA W 2017 R. (cd.)**
Stan w dniu 31 XII
GMINA COUNCILLORS [a] BY SEX, AGE AND EDUCATIONAL LEVEL IN 2017 (cont.)
As of 31 XII

WYSZCZEGÓLNIENIE SPECIFICATION	Ogółem Total	W tym kobiety Of which women	Z liczby ogółem — w wieku Of total number — at age					Z liczby ogółem — z wykształceniem Of total number — with education			
			18-29 lat years	30-39	40-49	50-59	60 lat i więcej and more	wyższym tertiary	policealnym i średnim post-secondary and secondary	zasadniczym zawodowym basic vocational	gimnazjalnym i podstawowym lower secondary and primary
POWIAT PRZEWORSKI											
Gmina miejska Urban gmina											
Przeworsk	15	2	-	3	5	3	4	10	4	1	-
Gminy miejsko-wiejskie Urban-rural gminas											
Kańczuga	15	2	-	-	6	4	5	3	8	4	-
Sieniawa	15	2	-	1	1	6	7	5	3	7	-
Gminy wiejskie Rural gminas											
Adamówka	15	1	-	3	4	4	4	5	3	7	-
Gać	15	5	1	2	4	4	4	6	7	2	-
Jawornik Polski	15	1	-	5	3	5	2	6	6	3	-
Przeworsk	15	1	1	1	3	8	2	5	8	2	-
Tryńcza	15	1	-	3	8	2	2	4	10	1	-
Zarzecze	15	5	-	4	3	5	3	5	7	3	-
PODREGION RZESZOWSKI RZESZOWSKI SUB-REGION											
POWIAT KOLBUSZOWSKI											
Gmina miejsko-wiejska Urban-rural gmina											
Kolbuszowa	21	2	1	3	1	12	4	8	11	2	-
Gminy wiejskie Rural gminas											
Cmolas	15	2	-	1	5	6	3	3	6	6	-
Dzikowiec	15	3	-	3	-	8	4	4	7	4	-
Majdan Królewski	15	1	-	4	3	6	2	5	6	4	-
Niwiska	15	2	-	2	2	4	7	1	7	6	1
Raniżów	15	3	-	3	4	4	4	5	5	3	2
POWIAT ŁAŃCUCKI											
Gmina miejska Urban gmina											
Łańcut	15	3	-	2	5	4	4	12	3	-	-
Gminy wiejskie Rural gminas											
Białobrzegi	15	4	-	-	6	4	5	2	9	4	-
Czarna	15	1	-	3	5	5	2	7	8	-	-
Łańcut	21	3	-	4	3	6	8	9	11	1	-
Markowa	15	5	-	1	5	4	5	6	5	3	1
Rakszawa	15	3	-	2	7	5	1	7	8	-	-
Żołynia	15	7	-	-	-	7	8	4	7	4	-

a Bez radnych rad miast w miastach na prawach powiatu.
a Excluding councillors of city councils in cities with powiat status.

TABL. 2 (12). **RADNI GMIN [a] WEDŁUG PŁCI, WIEKU I POZIOMU WYKSZTAŁCENIA W 2017 R. (cd.)**
Stan w dniu 31 XII
GMINA COUNCILLORS [a] BY SEX, AGE AND EDUCATIONAL LEVEL IN 2017 (cont.)
As of 31 XII

WYSZCZEGÓLNIENIE SPECIFICATION	Ogółem Total	W tym kobiety Of which women	Z liczby ogółem — w wieku Of total number — at age					Z liczby ogółem — z wykształceniem Of total number — with education			
			18-29 lat years	30-39	40-49	50-59	60 lat i więcej and more	wyższym tertiary	policealnym i średnim post-secondary and secondary	zasadniczym zawodowym basic vocational	gimnazjalnym i podstawowym lower secondary and primary
POWIAT ROPCZYCKO-SĘDZISZOWSKI											
Gminy miejsko-wiejskie Urban-rural gminas											
Ropczyce	21	3	-	3	2	6	10	6	12	3	-
Sędziszów Małopolski	21	3	-	3	7	7	4	9	10	2	-
Gminy wiejskie Rural gminas											
Iwierzyce	15	3	-	1	4	6	4	3	8	4	-
Ostrów	15	6	-	3	2	4	6	2	6	5	2
Wielopole Skrzyńskie	14	4	-	1	2	8	3	3	6	5	-
POWIAT RZESZOWSKI											
Gmina miejska Urban gmina											
Dynów	15	3	-	2	1	5	7	6	7	2	-
Gminy miejsko-wiejskie Urban-rural gminas											
Błażowa	15	7	-	2	6	4	3	4	4	7	8
Boguchwała	15	2	-	1	5	5	4	8	6	1	-
Głogów Małopolski	15	6	-	3	2	5	5	5	7	3	-
Sokołów Małopolski	15	3	-	-	5	6	4	3	9	3	-
Tyczyn	15	4	1	2	4	2	6	7	6	2	-
Gminy wiejskie Rural gminas											
Chmielnik	15	6	-	3	2	7	3	2	8	3	2
Dynów	15	4	-	2	6	4	3	5	5	3	2
Hyżne	15	3	1	1	1	6	6	4	5	5	1
Kamień	14	-	-	1	2	6	5	1	7	4	2
Krasne	15	4	-	-	5	6	4	5	9	1	-
Lubenia	15	2	-	3	2	7	3	4	6	5	-
Świlcza	14	3	1	4	6	1	2	11	3	-	-
Trzebownisko	21	9	-	1	5	9	6	10	6	5	-
POWIAT STRZYŻOWSKI											
Gmina miejsko-wiejska Urban-rural gmina											
Strzyżów	21	7	1	4	6	5	5	9	10	2	-
Gminy wiejskie Rural gminas											
Czudec	15	-	-	1	3	6	5	6	8	1	-
Frysztak	15	-	-	2	1	7	5	3	6	6	-
Niebylec	15	4	-	1	6	4	4	4	5	4	2
Wiśniowa	15	4	-	1	3	6	5	4	7	3	1

a Bez radnych rad miast w miastach na prawach powiatu.
a Excluding councillors of city councils in cities with powiat status.

TABL. 2 (12). **RADNI GMIN [a] WEDŁUG PŁCI, WIEKU I POZIOMU WYKSZTAŁCENIA W 2017 R. (cd.)**
Stan w dniu 31 XII
GMINA COUNCILLORS [a] BY SEX, AGE AND EDUCATIONAL LEVEL IN 2017 (cont.)
As of 31 XII

WYSZCZEGÓLNIENIE SPECIFICATION	Ogółem Total	W tym kobiety Of which women	Z liczby ogółem — w wieku Of total number — at age					Z liczby ogółem — z wykształceniem Of total number — with education			
			18-29 lat years	30-39	40-49	50-59	60 lat i więcej and more	wyższym tertiary	policealnym i średnim post-secondary and secondary	zasadniczym zawodowym basic vocational	gimnazjalnym i podstawowym lower secondary and primary
PODREGION TARNOBRZESKI TARNOBRZESKI SUB-REGION											
POWIAT DĘBICKI											
Gmina miejska Urban gmina											
Dębica	21	5	1	4	4	4	8	17	3	1	-
Gminy miejsko-wiejskie Urban-rural gminas											
Brzostek	15	5	2	2	1	5	5	5	6	2	2
Pilzno	15	3	-	1	7	6	1	5	6	4	-
Gminy wiejskie Rural gminas											
Czarna	15	4	-	1	4	9	1	3	7	5	-
Dębica	21	4	-	1	6	8	6	8	9	4	-
Jodłowa	15	5	1	-	2	8	4	1	6	6	2
Żyraków	15	4	-	1	2	6	6	8	4	3	-
POWIAT LEŻAJSKI											
Gmina miejska Urban gmina											
Leżajsk	15	6	-	-	6	3	6	9	5	1	-
Gmina miejsko-wiejska Urban-rural gmina											
Nowa Sarzyna	21	2	-	3	7	8	3	11	6	4	-
Gminy wiejskie Rural gminas											
Grodzisko Dolne	15	4	-	2	8	3	2	5	5	4	1
Kuryłówka	15	2	-	2	3	7	3	4	3	7	1
Leżajsk	21	3	-	5	5	9	2	10	6	5	-
POWIAT MIELECKI											
Gmina miejska Urban gmina											
Mielec	23	4	-	3	4	7	9	17	6	-	-
Gminy miejsko-wiejskie Urban-rural gminas											
Przecław	15	1	1	3	5	-	6	2	10	3	-
Radomyśl Wielki	15	5	-	-	2	5	8	3	7	5	-

a Bez radnych rad miast w miastach na prawach powiatu.
a Excluding councillors of city councils in cities with powiat status.

TABL. 2 (12). **RADNI GMIN [a] WEDŁUG PŁCI, WIEKU I POZIOMU WYKSZTAŁCENIA W 2017 R. (dok.)**
Stan w dniu 31 XII
GMINA COUNCILLORS [a] BY SEX, AGE AND EDUCATIONAL LEVEL IN 2017 (cont.)
As of 31 XII

WYSZCZEGÓLNIENIE SPECIFICATION	Ogółem Total	W tym kobiety Of which women	Z liczby ogółem — w wieku Of total number — at age					Z liczby ogółem — z wykształceniem Of total number — with education			
			18-29 lat years	30-39	40-49	50-59	60 lat i więcej and more	wyższym tertiary	policealnym i średnim post-secondary and secondary	zasadniczym zawodowym basic vocational	gimnazjalnym i podstawowym lower secondary and primary
POWIAT MIELECKI (dok.) (cont.)											
Gminy wiejskie Rural gminas											
Borowa	15	-	-	2	3	4	6	2	3	10	-
Czermin	15	-	-	-	5	8	2	2	3	10	-
Gawłuszowice	15	5	-	1	2	8	4	4	5	6	-
Mielec	15	3	-	2	4	5	4	7	5	3	-
Padew Narodowa	15	3	-	3	3	3	6	4	9	2	-
Tuszów Narodowy	15	1	-	5	3	5	2	4	6	5	-
Wadowice Górne	15	2	-	2	6	6	1	2	6	7	-
POWIAT NIŻAŃSKI											
Gminy miejsko-wiejskie Urban-rural gminas											
Nisko	21	3	-	1	5	9	6	10	9	2	-
Rudnik nad Sanem	15	5	-	4	4	5	2	9	5	1	-
Ulanów	15	4	1	5	2	3	4	8	6	1	-
Gminy wiejskie Rural gminas											
Harasiuki	15	4	-	3	5	5	2	3	9	2	1
Jarocin	15	4	-	3	3	7	2	5	6	4	-
Jeżowe	15	1	-	-	5	6	4	2	8	5	-
Krzeszów	15	1	1	4	2	3	5	6	2	5	2
POWIAT STALOWO-WOLSKI											
Gmina miejska Urban gmina											
Stalowa Wola	23	6	-	2	6	6	9	15	7	1	-
Gmina miejsko-wiejska Urban-rural gmina											
Zaklików	15	3	1	2	6	3	3	5	5	4	1
Gminy wiejskie Rural gminas											
Bojanów	15	1	-	3	4	4	4	4	4	5	2
Pysznica	15	3	-	2	3	7	3	5	6	4	-
Radomyśl nad Sanem	15	3	1	1	3	4	6	4	6	5	-
Zaleszany	15	5	-	4	2	5	4	5	7	3	-
POWIAT TARNOBRZESKI											
Gminy miejsko-wiejskie Urban-rural gminas											
Baranów Sandomierski	15	2	-	-	3	4	8	5	9	1	-
Nowa Dęba	15	2	-	3	3	6	3	9	4	2	-
Gminy wiejskie Rural gminas											
Gorzyce	15	7	-	3	5	4	3	12	1	2	-
Grębów	15	1	-	-	4	5	6	3	8	4	-

a Bez radnych rad miast w miastach na prawach powiatu.
a Excluding councillors of city councils in cities with powiat status.

TABL. 3 (13). **RADNI RAD POWIATÓW I RAD MIAST W MIASTACH NA PRAWACH POWIATU WEDŁUG PŁCI, WIEKU I POZIOMU WYKSZTAŁCENIA W 2017 R.**
Stan w dniu 31 XII

COUNCILLORS OF POWIAT COUNCILS AND CITY COUNCILS IN CITIES WITH POWIAT STATUS BY SEX, AGE AND EDUCATIONAL LEVEL IN 2017
As of 31 XII

WYSZCZEGÓLNIENIE SPECIFICATION	Ogółem Total	W tym kobiety Of which women	Z liczby ogółem — w wieku Of total number — at age					Z liczby ogółem — z wykształceniem Of total number — with education		
			18-29 lat years	30-39	40-49	50-59	60 lat i więcej and more	wyższym tertiary	policealnym i średnim post-secondary and secondary	zasadniczym zawodowym basic vocational
WOJEWÓDZTWO ..... VOIVODSHIP	**522**	**81**	**5**	**36**	**102**	**206**	**173**	**409**	**91**	**22**
Podregion krośnieński Krośnieński subregion										
Powiaty: Powiats:										
bieszczadzki	15	2	-	1	1	9	4	12	3	-
brzozowski	19	-	-	-	2	9	8	14	4	1
jasielski	23	3	1	-	3	15	4	18	4	1
krośnieński	23	4	-	1	5	10	7	15	6	2
leski	15	2	-	-	-	10	5	9	5	1
sanocki	21	2	-	2	7	6	6	18	2	1
Miasto na prawach powiatu: City with powiat status:										
Krosno	21	4	1	2	7	3	8	14	4	3
Podregion przemyski Przemyski subregion										
Powiaty: Powiats:										
jarosławski	25	2	1	1	3	11	9	20	5	-
lubaczowski	17	4	-	-	1	9	7	14	2	1
przemyski	19	2	-	-	2	9	8	11	7	1
przeworski	21	3	-	2	4	8	7	18	1	2
Miasto na prawach powiatu: City with powiat status:										
Przemyśl	23	6	-	1	5	9	8	23	-	-
Podregion rzeszowski Rzeszowski subregion										
Powiaty: Powiats:										
kolbuszowski	19	1	-	2	2	6	9	9	8	2
łańcucki	19	5	-	5	2	9	3	17	2	-
ropczycko-sędziszowski	19	7	-	-	9	5	5	16	3	-
rzeszowski	29	3	-	-	8	11	10	23	6	-
strzyżowski	19	2	-	-	4	6	9	15	2	2
Miasto na prawach powiatu: City with powiat status:										
Rzeszów	26	4	1	3	7	5	10	24	2	-
Podregion tarnobrzeski Tarnobrzeski subregion										
Powiaty: Powiats:										
dębicki	25	5	-	3	5	8	9	20	3	2
leżajski	19	3	-	1	6	7	5	16	3	-
mielecki	25	4	1	1	4	12	7	21	4	-
niżański	19	2	-	3	3	9	4	15	2	2
stalowowolski	23	3	-	-	6	8	9	21	2	-
tarnobrzeski	17	4	-	3	2	5	7	11	5	1
Miasto na prawach powiatu: City with powiat status:										
Tarnobrzeg	21	4	-	5	4	7	5	15	6	-

DZIAŁ III.
BEZPIECZEŃSTWO PUBLICZNE

Uwagi ogólne

1. Przestępstwo stwierdzone jest to zdarzenie, co do którego w zakończonym postępowaniu przygotowawczym potwierdzono, że jest przestępstwem. Przestępstwo zgodnie z Kodeksem karnym z 1997 r. obowiązującym od 1 IX 1998 r. (ustawa z dnia 6 VI 1997 r., tekst jednolity Dz. U. 2018 poz. 1600, z późniejszymi zmianami)) jest to zbrodnia lub występek ścigany z oskarżenia publicznego lub z oskarżenia prywatnego zgodnie z Kodeksem karnym skarbowym jest to przestępstwo skarbowe.

Dane o przestępstwach stwierdzonych od 2014 r. nie obejmują czynów karalnych popełnionych przez nieletnich. Zgodnie z obowiązującą metodologią stwierdzenie popełnienia czynów karalnych przez nieletnich dokonywane jest w postępowaniu sądowym po uprzednim przekazaniu przez Policję akt w sprawach nieletnich do sądu rodzinnego.

Informacje o przestępstwach stwierdzonych i wskaźnikach wykrywalności sprawców przestępstw pochodzą z policyjnych systemów informacyjnych.

2. Wskaźnik wykrywalności sprawców przestępstw jest to stosunek liczby przestępstw wykrytych w danym roku (łącznie z wykrytymi po podjęciu z umorzenia) do liczby przestępstw stwierdzonych w danym roku, powiększonej o liczbę przestępstw stwierdzonych w podjętych postępowaniach, a umorzonych w latach poprzednich z powodu niewykrycia sprawców.

CHAPTER III.
PUBLIC SAFETY

General notes

1. An **ascertained crime** is an event, which after the completion of preparatory proceedings was confirmed as a crime. In connection with the Criminal Code of 1997, valid since 1 IX 1998 (the law dated 6 VI 1997, uniform text Journal of Laws 2018, item 1600, with later amendments) crime is a felony or misdemeanour prosecuted upon by public accusation or private accusation in connection with the Penal Fiscal Code – is a fiscal offence.

Data about ascertained crimes since 2014 do not include punishable acts committed by juveniles. In accordance with the existing methodology, the specification of the number of juveniles committing punishable acts takes place during court proceedings after the Police provides records in juvenile cases to the family court.

Information regarding ascertained crimes and rates of detectability of delinquents in ascertained crimes come from police information system.

2. The rate of detectability of delinquents is the relation of the number of detected crimes, in a given year (including those detected after resumption) following discontinuance to the total number of crimes ascertained in a given year, plus the number of crimes recorded in commenced proceeding and discontinued in previous years due to undetected delinquents.

TABL. 1 (14). **PRZESTĘPSTWA STWIERDZONE PRZEZ POLICJĘ W ZAKOŃCZONYCH POSTĘPOWANIACH PRZYGOTOWAWCZYCH W 2017 R.**

ASCERTAINED CRIMES BY THE POLICE IN COMPLETED PREPARATORY PROCEEDINGS IN 2017

WYSZCZEGÓLNIENIE SPECIFICATION	Ogółem Grand total	W tym przestępstwa Of which crimes			Z liczby ogółem przestępstwa Of grand total crimes		
		o charakterze kryminalnym criminal	o charakterze gospodarczym economic	drogowe traffic	przeciwko życiu i zdrowiu against life and health	przeciwko mieniu against property	
						razem total	w tym kradzież samochodu of which automobile theft
WOJEWÓDZTWO ..... VOIVODSHIP	**29721**	**13487**	**11617**	**3457**	**820**	**16093**	**71**
Podregion krośnieński ..... Krośnieński subregion	**11723**	**2722**	**8094**	**719**	**202**	**8357**	**14**
Powiaty: Powiats:							
bieszczadzki	310	167	75	62	15	92	-
brzozowski	421	227	92	89	28	170	5
jasielski	1222	519	517	148	37	788	-
krośnieński.....	1187	432	565	154	33	295	3
leski	354	193	81	52	16	111	-
sanocki	1154	692	290	133	39	472	2
Miasto na prawach powiatu: City with powiat status:							
Krosno	7075	492	6474	81	34	6429	4
Podregion przemyski ..... Przemyski subregion	**3995**	**2376**	**729**	**684**	**141**	**1564**	**10**
Powiaty: Powiats:							
jarosławski	1254	753	209	217	56	478	5
lubaczowski	462	241	79	125	16	105	-
przemyski.....	710	445	122	105	17	227	1
przeworski	659	346	126	152	18	281	3
Miasto na prawach powiatu: City with powiat status:							
Przemyśl	910	591	193	85	34	473	1
Podregion rzeszowski ..... Rzeszowski subregion	**6826**	**4004**	**1534**	**978**	**216**	**3273**	**23**
Powiaty: Powiats:							
kolbuszowski	429	275	42	85	25	150	-
łańcucki	747	436	127	148	22	348	2
ropczycko-sędziszowski	612	308	156	99	24	298	1
rzeszowski	1301	674	266	297	32	522	4
strzyżowski	373	221	63	75	20	162	-
Miasto na prawach powiatu: City with powiat status:							
Rzeszów	3364	2090	880	274	93	1793	15
Podregion tarnobrzeski ..... Tarnobrzeski subregion	**7177**	**4385**	**1260**	**1076**	**261**	**2899**	**24**
Powiaty: Powiats:							
dębicki	1659	830	550	204	47	677	-
leżajski	666	461	70	109	18	283	-
mielecki	1197	773	151	195	49	550	12
niżański	663	368	104	156	31	223	-
stalowowolski	1494	1016	213	206	49	621	8
tarnobrzeski	615	386	76	119	35	226	1
Miasto na prawach powiatu: City with powiat status:							
Tarnobrzeg.....	883	551	96	87	32	319	3

Ź r ó d ł o: dane Komendy Głównej Policji.
S o u r c e: data of the National Police Headquarters.

TABL. 2 (15). **WSKAŹNIKI WYKRYWALNOŚCI SPRAWCÓW PRZESTĘPSTW STWIERDZONYCH PRZEZ POLICJĘ W 2017 R.**
RATES OF DETECTABILITY OF DELINQUENTS IN ASCERTAINED CRIMES BY THE POLICE IN 2017

WYSZCZEGÓLNIENIE SPECIFICATION	Ogółem Total	W tym przestępstw Of which crimes		
		o charakterze kryminalnym criminal	o charakterze gospodarczym economic	drogowych traffic
	w % in %			
WOJEWÓDZTWO ..... VOIVODSHIP	**79,9**	**63,0**	**92,7**	**99,0**
Podregion krośnieński ..... Krośnieński subregion	**90,2**	**65,3**	**97,8**	**99,3**
Powiaty: Powiats:				
bieszczadzki	87,1	80,8	90,7	98,4
brzozowski	81,6	77,5	73,9	100,0
jasielski	78,8	55,6	95,6	98,6
krośnieński.....	85,0	67,8	94,5	100,0
leski	85,6	77,9	91,4	98,1
sanocki	76,2	66,3	86,6	99,2
Miasto na prawach powiatu: City with powiat status:				
Krosno	96,2	56,2	99,2	100,0
Podregion przemyski ..... Przemyski subregion	**78,3**	**70,9**	**79,7**	**99,6**
Powiaty: Powiats:				
jarosławski	82,5	75,1	88,2	99,1
lubaczowski	86,6	80,6	83,5	100,0
przemyski	76,7	74,6	62,9	99,0
przeworski	86,9	79,4	89,8	100,0
Miasto na prawach powiatu: City with powiat status:				
Przemyśl	63,4	53,8	73,1	100,0
Podregion rzeszowski ..... Rzeszowski subregion	**68,1**	**53,5**	**80,9**	**99,0**
Powiaty: Powiats:				
kolbuszowski	79,6	72,9	69,0	100,0
łańcucki	77,3	68,8	75,6	99,3
ropczycko-sędziszowski ...	80,6	68,6	87,3	99,0
rzeszowski.....	71,2	54,4	77,8	98,7
strzyżowski	72,1	63,8	63,5	100,0
Miasto na prawach powiatu: City with powiat status:				
Rzeszów	60,6	44,2	83,2	98,5
Podregion tarnobrzeski .... Tarnobrzeski subregion	**75,5**	**65,9**	**82,1**	**98,6**
Powiaty: Powiats:				
dębicki	77,9	64,2	88,7	97,5
leżajski	80,4	76,3	77,1	98,2
mielecki	65,0	53,3	68,4	98,5
niżański	79,0	71,2	71,2	99,4
stalowowolski	73,7	65,8	82,6	98,5
tarnobrzeski	79,5	72,1	78,9	99,2
Miasto na prawach powiatu: City with powiat status:				
Tarnobrzeg	78,9	69,5	82,3	100,0

Ź r ó d ł o: dane Komendy Głównej Policji.
S o u r c e: data of the National Police Headquarters.

DZIAŁ IV.
POWIERZCHNIA I LUDNOŚĆ

Uwagi ogólne

1. Dane opracowano na podstawie:

1) bilansów stanu i struktury **ludności faktycznie zamieszkałej** na terenie gminy. Bilanse ludności sporządzane są dla okresów międzyspisowych w oparciu o wyniki ostatniego spisu powszechnego, przy uwzględnieniu:
   a) zmian w danym okresie spowodowanych ruchem naturalnym (urodzenia, zgony) i migracjami ludności (zameldowania i wymeldowania na pobyt stały z innych gmin i z zagranicy), a także przesunięciami adresowymi ludności z tytułu zmian administracyjnych,
   b) różnicy między liczbą osób zameldowanych na pobyt czasowy ponad 3 miesiące na terenie gminy (do 2005 r. – ponad 2 miesiące) a liczbą osób czasowo nieobecnych (zameldowania i wymeldowania na pobyt czasowy z/do innych gmin);
2) rejestrów Ministerstwa Cyfryzacji – o migracjach wewnętrznych i zagranicznych na pobyt stały (od 2006 r. źródłem tych danych jest rejestr PESEL – Powszechny Elektroniczny System Ewidencji Ludności);
3) sprawozdawczości urzędów stanu cywilnego – o zarejestrowanych małżeństwach, urodzeniach i zgonach;
4) sprawozdawczości sądów okręgowych – o prawomocnie orzeczonych rozwodach.

U w a g a. Dane o ludności, a także współczynniki demograficzne oraz przeliczenia na 1 mieszkańca (1000 ludności itp.) opracowano przy przyjęciu liczby ludności zbilansowanej:
- dla lat 2000-2009 - w oparciu o wyniki Narodowego Spisu Powszechnego Ludności i Mieszkań 2002;
- od 2010 r. - w oparciu o wyniki Narodowego Spisu Powszechnego Ludności i Mieszkań 2011.

2. Przez **ludność w wieku produkcyjnym** rozumie się ludność w wieku zdolności do pracy. Dla mężczyzn przyjęto wiek 18-64 lata, dla kobiet – 18-59 lat. Wśród ludności w wieku produkcyjnym wyróżnia się ludność w wieku **mobilnym**, tj. w wieku 18-44 lata i **niemobilnym**, tj. mężczyźni – 45-64 lata, kobiety – 45-59 lat. Przez ludność **w wieku nieprodukcyjnym** rozumie się ludność **w wieku przedprodukcyjnym**, tj. do 17 lat oraz **w wieku poprodukcyjnym**, tj. mężczyźni – 65 lat i więcej, kobiety – 60 lat i więcej.

CHAPTER IV.
AREA AND POPULATION

General notes

1. Data were compiled on the basis of:

1) the balances of the size and structure of the **population actually living** in a gmina. Population balances are compiled for periods between censuses on the basis of the last census, taking into account:
   a) changes in a given period connected with vital statistics (births, deaths) and migration of the population (registering and cancelling registration for permanent residence from other gminas and from abroad) as well as address changes of the population due to changes in the administrative division,
   b) difference between the number of people registered for temporary stay for a period of more than 3 months in a gmina (until 2005 over 2 months) and the number of people temporarily absent (registering and cancelling registration for temporary stay from/to other gminas);
2) the registers of the Ministry Digital Affaris – on internal and international migration of population for permanent residence (since 2006 the source of this data is PESEL register – Common Electronic System of Population Register);
3) documentation of Civil Status Offices regarding registered marriages, births and deaths;
4) documentation of regional courts – regarding legally valid decisions in actions for divorce.

N o t e. Data about population as well as demographic rates and indicators per capita (per 1000 of population etc.) was prepared assuming the number of population balanced on:
- for 2000-2009 - the basis of results of the Population and Housing Census 2002;
- since 2010 - the basis of results of the Population and Housing Census 2011.

2. The **working age population** refers to males aged 18-64, and females aged 18-59. In this category the age groups of **mobility** (i.e. 18-44) and **non-mobility** (i.e. 45-64 for males and 45-59 for females) are distinguished. The **non-working age** population is defined as the **pre-working age** population, i.e., up to the age of 17 and the **post-working age** population, i.e., 65 and more for males and 60 and more for females.

3. Dane o **ruchu naturalnym ludności** w podziale terytorialnym opracowano: małżeństwa – według miejsca zameldowania męża przed ślubem, a jeśli mąż mieszkał na stałe za granicą – według miejsca zameldowania żony w Polsce przed zawarciem związku małżeńskiego; rozwody – według miejsca zamieszkania osoby wnoszącej powództwo; urodzenia – według miejsca zameldowania matki noworodka; zgony – według miejsca zameldowania osoby zmarłej.

Przyrost naturalny ludności stanowi różnicę między liczbą urodzeń żywych i zgonów w danym okresie.

4. Przez **niemowlęta** rozumie się dzieci w wieku poniżej 1 roku.

Dane o urodzeniach i zgonach (w tym zgonach niemowląt) prezentowane są zgodnie z kryteriami definicji urodzenia i zgonu noworodka rekomendowanej przez Światową Organizację Zdrowia.

5. Przeciętne dalsze trwanie życia wyraża średnią liczbę lat, jaką ma jeszcze do przeżycia osoba w wieku x lat, przy założeniu stałego poziomu umieralności z okresu, dla którego opracowano tablice trwania życia.

6. Migracje wewnętrzne ludności są to zmiany miejsca zamieszkania w kraju; **migracje zagraniczne** są to wyjazdy poza granicę kraju zamieszkania, a tym samym przyjazdy do danego kraju. Dane o migracjach ludności opracowano na podstawie informacji o zameldowaniach na pobyt stały. Informacje te nie uwzględniają zmian adresu w obrębie tej samej gminy (miasta), z wyjątkiem gmin miejsko-wiejskich, dla których został zachowany podział na tereny miejskie i wiejskie.

Napływ ludności obejmuje zameldowania na pobyt stały, **odpływ** – wymeldowania ze stałego miejsca zamieszkania.

7. Współczynniki dotyczące ruchu naturalnego i migracji ludności w podziale terytorialnym obliczono jako iloraz liczby faktów określonego rodzaju i liczby ludności według stanu w dniu 30 VI:
- do 2009 r. - zameldowanej na pobyt stały,
- od 2010 r. - faktycznie zamieszkałej.

3. Data regarding the **vital statistics** according to territorial division were compiled as follows: marriages – by the husband's place of permanent residence before contracting of a marriage or by the wife's place of residence in Poland if her husband stayed permanently abroad before contracting of a marriage; divorces – according to the plaintiff's place of residence; births – according to the mother's place of residence; deaths – according to the place of residence of the deceased.

Natural increase of the population accounts for the difference between the number of live births and deaths in a given period.

4. Infant is a child under the age of 1.

Data on births and deaths (including infant deaths) are presented according to criteria of the definition of infant births and deaths recommended by the World Health Organization (WHO).

5. Life expectancy is expressed by the average number of years that a person at the exact age x still has to live on, assuming a fixed mortality level from the period for which life expectancy tables were compiled.

6. Internal **migration** of the population is understood as changes in the place of residence within the country; **international migration** is understood as changes of the country of usual residence of person, thus as arrivals to a given country. Data regarding migration of the population were compiled on the basis of information regarding the registration for permanent residence. This information does not include changes of address within the same gmina (town), with the exception of urban-rural gminas for which the division into urban and rural areas has been kept.

The **inflow** of the population includes registration of arrival for permanent residence, **outflow** – registration of departure from permanent residence.

7. Rates concerning vital statistics and migration of the population according to territorial division were calculated as the ratio of the number of defined events to the number of population as of 30 VI:
- to 2009 - registered for permanent residence,
- since 2010 - de facto population (actually residing).

TABL. 1 (16). **POWIERZCHNIA I LUDNOŚĆ W 2017 R.**
Stan w dniu 31 XII
AREA AND POPULATION IN 2017
As of 31 XII

WYSZCZEGÓLNIENIE SPECIFICATION	Powierzchnia w km² Area in km²	Ludność Population				Kobiety na 100 mężczyzn Females per 100 males
		ogółem total	mężczyźni males	kobiety females	na 1 km² per 1 km²	
WOJEWÓDZTWO ..... VOIVODSHIP	**17846**	**2129138**	**1042812**	**1086326**	**119**	**104,2**
miasta urban areas	1200	876243	419464	456779	730	108,9
wieś rural areas	16646	1252895	623348	629547	75	101,0
PODREGION KROŚNIEŃSKI ..... KROŚNIEŃSKI SUB-REGION	**5539**	**482707**	**236600**	**246107**	**87**	**104,0**
POWIAT BIESZCZADZKI	1139	21891	10795	11096	19	102,8
Gmina miejsko-wiejska Urban-rural gmina						
Ustrzyki Dolne	479	17396	8557	8839	36	103,3
miasto urban area	17	9176	4396	4780	547	108,7
wieś rural area	462	8220	4161	4059	18	97,5
Gminy wiejskie Rural gminas						
Czarna	185	2418	1192	1226	13	102,9
Lutowiska	476	2077	1046	1031	4	98,6
POWIAT BRZOZOWSKI ..	539	65938	32628	33310	122	102,1
Gmina miejsko-wiejska Urban-rural gmina						
Brzozów	103	26659	13092	13567	259	103,6
miasto urban area	11	7471	3585	3886	652	108,4
wieś rural area	92	19188	9507	9681	209	101,8
Gminy wiejskie Rural gminas						
Domaradz	57	6112	3069	3043	108	99,2
Dydnia	130	7997	4044	3953	61	97,7
Haczów	72	9161	4548	4613	128	101,4
Jasienica Rosielna	57	7829	3847	3982	137	103,5
Nozdrzec	121	8180	4028	4152	68	103,1
POWIAT JASIELSKI	831	114156	56112	58044	137	103,4
Gmina miejska Urban gmina						
Jasło	37	35445	16999	18446	971	108,5
Gmina miejsko-wiejska Urban-rural gmina						
Kołaczyce	61	8964	4499	4465	147	99,2
miasto urban area	7	1434	701	733	201	104,6
wieś rural area	54	7530	3798	3732	140	98,3
Gminy wiejskie Rural gminas						
Brzyska	45	6545	3241	3304	146	101,9
Dębowiec	86	8822	4359	4463	102	102,4
Jasło	93	16331	8039	8292	175	103,1
Krempna	205	1887	994	893	9	89,8
Nowy Żmigród	104	9149	4559	4590	88	100,7
Osiek Jasielski	60	5358	2663	2695	89	101,2
Skołyszyn	78	12531	6250	6281	160	100,5
Tarnowiec	62	9124	4509	4615	146	102,4

TABL. 1 (16). **POWIERZCHNIA I LUDNOŚĆ W 2017 R. (cd.)**
Stan w dniu 31 XII
AREA AND POPULATION IN 2017 (cont.)
As of 31 XII

WYSZCZEGÓLNIENIE SPECIFICATION	Powierzchnia w km² Area in km²	Ludność Population				Kobiety na 100 mężczyzn Females per 100 males
		ogółem total	mężczyźni males	kobiety females	na 1 km² per 1 km²	
POWIAT KROŚNIEŃSKI ..	993	112481	55320	57161	113	103,3
Gminy miejsko-wiejskie Urban-rural gminas						
Dukla	235	14665	7227	7438	62	102,9
miasto urban area	5	2098	1005	1093	383	108,8
wieś rural area	230	12567	6222	6345	55	102,0
Iwonicz-Zdrój	46	10945	5469	5476	241	100,1
miasto urban area	6	1798	853	945	305	110,8
wieś rural area	40	9147	4616	4531	231	98,2
Jedlicze	59	15497	7604	7893	265	103,8
miasto urban area	11	5761	2826	2935	543	103,9
wieś rural area	48	9736	4778	4958	203	103,8
Rymanów	167	15891	7784	8107	95	104,1
miasto urban area	12	3792	1841	1951	306	106,0
wieś rural area	155	12099	5943	6156	78	103,6
Gminy wiejskie Rural gminas						
Chorkówka	77	13469	6640	6829	174	102,8
Jaśliska	166	2225	1098	1127	13	102,6
Korczyna	93	11179	5477	5702	120	104,1
Krościenko Wyżne	16	5610	2809	2801	344	99,7
Miejsce Piastowe	51	13675	6629	7046	266	106,3
Wojaszówka	83	9325	4583	4742	112	103,5
POWIAT LESKI	835	26606	13149	13457	32	102,3
Gmina miejsko-wiejska Urban-rural gmina						
Lesko	111	11439	5579	5860	103	105,0
miasto urban area	15	5532	2615	2917	361	111,5
wieś rural area	96	5907	2964	2943	61	99,3
Gminy wiejskie Rural gminas						
Baligród	158	3142	1571	1571	20	100,0
Cisna	287	1749	866	883	6	102,0
Olszanica	94	4965	2473	2492	53	100,8
Solina	185	5311	2660	2651	29	99,7
POWIAT SANOCKI	1156	95035	46544	48491	82	104,2
Gmina miejska Urban gmina						
Sanok	38	37980	18138	19842	997	109,4
Gmina miejsko-wiejska Urban-rural gmina						
Zagórz	160	13099	6559	6540	82	99,7
miasto urban area	22	5105	2542	2563	229	100,8
wieś rural area	138	7994	4017	3977	58	99,0

TABL. 1 (16). **POWIERZCHNIA I LUDNOŚĆ W 2017 R. (cd.)**
Stan w dniu 31 XII
AREA AND POPULATION IN 2017 (cont.)
As of 31 XII

WYSZCZEGÓLNIENIE SPECIFICATION	Powierzchnia w km² Area in km²	Ludność Population				Kobiety na 100 mężczyzn Females per 100 males
		ogółem total	mężczyźni males	kobiety females	na 1 km² per 1 km²	
POWIAT SANOCKI (dok.) (cont.)						
Gminy wiejskie Rural gminas						
Besko	27	4504	2210	2294	164	103,8
Bukowsko	137	5567	2798	2769	41	99,0
Komańcza	388	4652	2334	2318	12	99,3
Sanok	232	17913	8971	8942	77	99,7
Tyrawa Wołoska	69	1964	987	977	28	99,0
Zarszyn	105	9356	4547	4809	89	105,8
Miasto na prawach powiatu: City with powiat status:						
Krosno	44	46600	22052	24548	1071	111,3
PODREGION PRZEMYSKI PRZEMYSKI SUBREGION	**4292**	**391958**	**192029**	**199929**	**91**	**104,1**
POWIAT JAROSŁAWSKI	1029	120980	59097	61883	118	104,7
Gminy miejskie Urban gminas						
Jarosław	35	37892	17823	20069	1095	112,6
Radymno	14	5335	2635	2700	392	102,5
Gmina miejsko-wiejska Urban-rural gmina						
Pruchnik	80	9801	4855	4946	122	101,9
miasto urban area	20	3772	1860	1912	189	102,8
wieś rural area	60	6029	2995	3034	100	101,3
Gminy wiejskie Rural gminas						
Chłopice	49	5556	2794	2762	113	98,9
Jarosław	113	13192	6454	6738	116	104,4
Laszki	138	6976	3526	3450	51	97,8
Pawłosiów	47	8467	4171	4296	179	103,0
Radymno	182	11448	5736	5712	63	99,6
Rokietnica	57	4376	2151	2225	77	103,4
Roźwienica	69	6232	3128	3104	91	99,2
Wiązownica	245	11705	5824	5881	48	101,0
POWIAT LUBACZOWSKI	1308	56086	27852	28234	43	101,4
Gmina miejska Urban gmina						
Lubaczów	26	12101	5771	6330	470	109,7
Gminy miejsko-wiejskie Urban-rural gminas						
Cieszanów	219	7328	3642	3686	33	101,2
miasto urban area	15	1940	975	965	129	99,0
wieś rural area	204	5388	2667	2721	26	102,0
Narol	203	8134	4217	3917	40	92,9
miasto urban area	12	2102	1069	1033	169	96,6
wieś rural area	191	6032	3148	2884	32	91,6
Oleszyce	152	6423	3205	3218	42	100,4
miasto urban area	5	3041	1532	1509	599	98,5
wieś rural area	147	3382	1673	1709	23	102,2
Gminy wiejskie Rural gminas						
Horyniec-Zdrój	203	4785	2364	2421	24	102,4
Lubaczów	203	9195	4630	4565	45	98,6
Stary Dzików	156	4268	2124	2144	27	100,9
Wielkie Oczy	146	3852	1899	1953	26	102,8

TABL. 1 (16). **POWIERZCHNIA I LUDNOŚĆ W 2017 R. (cd.)**
Stan w dniu 31 XII
AREA AND POPULATION IN 2017 (cont.)
As of 31 XII

WYSZCZEGÓLNIENIE SPECIFICATION	Powierzchnia w km² Area in km²	Ludność Population				Kobiety na 100 mężczyzn Females per 100 males
		ogółem total	mężczyźni males	kobiety females	na 1 km² per 1 km²	
POWIAT PRZEMYSKI	1211	74440	37325	37115	61	99,4
Gminy wiejskie Rural gminas						
Bircza	254	6656	3401	3255	26	95,7
Dubiecko	154	9277	4578	4699	60	102,6
Fredropol	160	5565	2811	2754	35	98,0
Krasiczyn	124	5135	2556	2579	41	100,9
Krzywcza	95	4924	2567	2357	52	91,8
Medyka	61	6554	3275	3279	108	100,1
Orły	70	8879	4446	4433	126	99,7
Przemyśl	108	10571	5295	5276	97	99,6
Stubno	89	3915	1946	1969	44	101,2
Żurawica	96	12964	6450	6514	135	101,0
POWIAT PRZEWORSKI ..	698	78644	38715	39929	113	103,1
Gmina miejska Urban gmina						
Przeworsk	22	15452	7398	8054	698	108,9
Gminy miejsko-wiejskie Urban-rural gminas						
Kańczuga	105	12422	6142	6280	118	102,2
miasto urban area	7	3182	1560	1622	419	104,0
wieś rural area	98	9240	4582	4658	95	101,7
Sieniawa	128	7022	3541	3481	55	98,3
miasto urban area	7	2146	1084	1062	318	98,0
wieś rural area	121	4876	2457	2419	40	98,5
Gminy wiejskie Rural gminas						
Adamówka	134	4081	2021	2060	30	101,9
Gać	36	4618	2252	2366	128	105,1
Jawornik Polski	63	4475	2199	2276	71	103,5
Przeworsk	91	14892	7336	7556	164	103,0
Tryńcza	70	8459	4235	4224	121	99,7
Zarzecze	49	7223	3591	3632	147	101,1
Miasto na prawach powiatu: City with powiat status:						
Przemyśl	46	61808	29040	32768	1339	112,8
PODREGION RZESZOWSKI ..... RZESZOWSKI SUB-REGION	**3550**	**637857**	**311271**	**326586**	**180**	**104,9**
POWIAT KOLBUSZOWSKI	774	62401	31091	31310	81	100,7
Gmina miejsko-wiejska Urban-rural gmina						
Kolbuszowa	171	24829	12121	12708	145	104,8
miasto urban area	8	9158	4438	4720	1153	106,4
wieś rural area	163	15671	7683	7988	96	104,0

TABL. 1 (16). **POWIERZCHNIA I LUDNOŚĆ W 2017 R. (cd.)**
Stan w dniu 31 XII
AREA AND POPULATION IN 2017 (cont.)
As of 31 XII

WYSZCZEGÓLNIENIE SPECIFICATION	Powierzchnia w km² Area in km²	Ludność Population				Kobiety na 100 mężczyzn Females per 100 males
		ogółem total	mężczyźni males	kobiety females	na 1 km² per 1 km²	
POWIAT KOLBUSZOWSKI (dok.) (cont.)						
Gminy wiejskie Rural gminas						
Cmolas	134	8085	4099	3986	60	97,2
Dzikowiec	122	6509	3266	3243	54	99,3
Majdan Królewski	155	9858	4946	4912	63	99,3
Niwiska	95	6044	3014	3030	64	100,5
Raniżów	97	7076	3645	3431	73	94,1
POWIAT ŁAŃCUCKI	452	80741	39606	41135	179	103,9
Gmina miejska Urban gmina						
Łańcut	19	17777	8512	9265	915	108,8
Gminy wiejskie Rural gminas						
Białobrzegi	56	8671	4288	4383	154	102,2
Czarna	78	11715	5694	6021	150	105,7
Łańcut	107	21770	10784	10986	205	101,9
Markowa	69	6528	3215	3313	95	103,0
Rakszawa	66	7286	3627	3659	110	100,9
Żołynia	57	6994	3486	3508	123	100,6
POWIAT ROPCZYCKO-SĘDZISZOWSKI	548	74198	36665	37533	135	102,4
Gminy miejsko-wiejskie Urban-rural gminas						
Ropczyce	139	27384	13529	13855	197	102,4
miasto urban area	47	15848	7785	8063	336	103,6
wieś rural area	92	11536	5744	5792	125	100,8
Sędziszów Małopolski	154	23572	11550	12022	153	104,1
miasto urban area	10	7524	3620	3904	755	107,8
wieś rural area	144	16048	7930	8118	111	102,4
Gminy wiejskie Rural gminas						
Iwierzyce	66	7736	3858	3878	118	100,5
Ostrów	96	7246	3613	3633	75	100,6
Wielopole Skrzyńskie	93	8260	4115	4145	88	100,7
POWIAT RZESZOWSKI	1153	169165	83481	85684	147	102,6
Gmina miejska Urban gmina						
Dynów	25	6146	3023	3123	250	103,3
Gminy miejsko-wiejskie Urban-rural gminas						
Błażowa	113	10852	5387	5465	96	101,4
miasto urban area	4	2148	1040	1108	508	106,5
wieś rural area	109	8704	4347	4357	80	100,2
Boguchwała	89	20423	9964	10459	230	105,0
miasto urban area	8	6096	2916	3180	669	109,1
wieś rural area	81	14327	7048	7279	179	103,3

TABL. 1 (16). **POWIERZCHNIA I LUDNOŚĆ W 2017 R. (cd.)**
Stan w dniu 31 XII
AREA AND POPULATION IN 2017 (cont.)
As of 31 XII

WYSZCZEGÓLNIENIE SPECIFICATION	Powierzchnia w km² Area in km²	Ludność Population				Kobiety na 100 mężczyzn Females per 100 males
		ogółem total	mężczyźni males	kobiety females	na 1 km² per 1 km²	
POWIAT RZESZOWSKI (dok.) (cont.)						
Gminy miejsko-wiejskie (dok.) Urban-rural gminas (cont.)						
Głogów Małopolski	145	19857	9863	9994	137	101,3
miasto urban area	14	6431	3182	3249	469	102,1
wieś rural area	131	13426	6681	6745	102	101,0
Sokołów Małopolski	134	17144	8462	8682	128	102,6
miasto urban area	16	4133	2003	2130	266	106,3
wieś rural area	118	13011	6459	6552	110	101,4
Tyczyn	59	11916	5877	6039	202	102,8
miasto urban area	9	3805	1857	1948	393	104,9
wieś rural area	50	8111	4020	4091	164	101,8
Gminy wiejskie Rural gminas						
Chmielnik	53	6908	3458	3450	131	99,8
Dynów	118	6912	3506	3406	58	97,1
Hyżne	51	7012	3472	3540	137	102,0
Kamień	74	6856	3438	3418	93	99,4
Krasne	39	11123	5443	5680	284	104,4
Lubenia	55	6438	3186	3252	117	102,1
Świlcza	108	16040	7840	8200	148	104,6
Trzebownisko	90	21538	10562	10976	239	103,9
POWIAT STRZYŻOWSKI	504	61690	30574	31116	123	101,8
Gmina miejsko-wiejska Urban-rural gmina						
Strzyżów	140	20754	10236	10518	148	102,8
miasto urban area	14	8893	4298	4595	640	106,9
wieś rural area	126	11861	5938	5923	94	99,7
Gminy wiejskie Rural gminas						
Czudec	85	11843	5916	5927	140	100,2
Frysztak	91	10467	5224	5243	115	100,4
Niebylec	104	10504	5130	5374	101	104,8
Wiśniowa	83	8122	4068	4054	97	99,7
Miasto na prawach powiatu: City with powiat status:						
Rzeszów	120	189662	89854	99808	1575	111,1
PODREGION TARNOBRZESKI	**4465**	**616616**	**302912**	**313704**	**138**	**103,6**
TARNOBRZESKI SUB-REGION						
POWIAT DĘBICKI	777	135479	66953	68526	174	102,3
Gmina miejska Urban gmina						
Dębica	34	46063	22312	23751	1362	106,4

TABL. 1 (16). **POWIERZCHNIA I LUDNOŚĆ W 2017 R. (cd.)**
Stan w dniu 31 XII
AREA AND POPULATION IN 2017 (cont.)
As of 31 XII

WYSZCZEGÓLNIENIE SPECIFICATION	Powierzchnia w km² Area in km²	Ludność Population				Kobiety na 100 mężczyzn Females per 100 males
		ogółem total	mężczyźni males	kobiety females	na 1 km² per 1 km²	
POWIAT DĘBICKI (dok.) (cont.)						
Gminy miejsko-wiejskie Urban-rural gminas						
Brzostek	122	13091	6548	6543	107	99,9
miasto urban area	9	2714	1333	1381	310	103,6
wieś rural area	113	10377	5215	5162	91	99,0
Pilzno	165	18176	9074	9102	110	100,3
miasto urban area	16	4892	2411	2481	305	102,9
wieś rural area	149	13284	6663	6621	89	99,4
Gminy wiejskie Rural gminas						
Czarna	148	13023	6463	6560	88	101,5
Dębica	138	25766	12864	12902	187	100,3
Jodłowa	60	5399	2736	2663	90	97,3
Żyraków	110	13961	6956	7005	126	100,7
POWIAT LEŻAJSKI	584	69641	34437	35204	119	102,2
Gmina miejska Urban gmina						
Leżajsk	21	13990	6736	7254	680	107,7
Gmina miejsko-wiejska Urban-rural gmina						
Nowa Sarzyna	144	21629	10768	10861	150	100,9
miasto urban area	9	5970	2894	3076	652	106,3
wieś rural area	135	15659	7874	7785	116	98,9
Gminy wiejskie Rural gminas						
Grodzisko Dolne	79	8050	3984	4066	102	102,1
Kuryłówka	142	5703	2867	2836	40	98,9
Leżajsk	199	20269	10082	10187	102	101,0
POWIAT MIELECKI	881	136666	67383	69283	155	102,8
Gmina miejska Urban gmina						
Mielec	47	60628	29252	31376	1293	107,3
Gminy miejsko-wiejskie Urban-rural gminas						
Przecław	134	11898	5904	5994	89	101,5
miasto urban area	16	1748	844	904	109	107,1
wieś rural area	118	10150	5060	5090	86	100,6
Radomyśl Wielki	160	14225	7172	7053	89	98,3
miasto urban area	9	3167	1551	1616	360	104,2
wieś rural area	151	11058	5621	5437	73	96,7
Gminy wiejskie Rural gminas						
Borowa	55	5566	2793	2773	101	99,3
Czermin	80	7032	3531	3501	88	99,2
Gawłuszowice	34	2764	1375	1389	81	101,0
Mielec	123	13317	6665	6652	109	99,8
Padew Narodowa	71	5376	2701	2675	75	99,0
Tuszów Narodowy	89	8157	4093	4064	91	99,3
Wadowice Górne	87	7703	3897	3806	89	97,7

TABL. 1 (16). **POWIERZCHNIA I LUDNOŚĆ W 2017 R. (dok.)**
Stan w dniu 31 XII
AREA AND POPULATION IN 2017 (cont.)
As of 31 XII

WYSZCZEGÓLNIENIE SPECIFICATION	Powierzchnia w km² Area in km²	Ludność Population				Kobiety na 100 mężczyzn Females per 100 males
		ogółem total	mężczyźni males	kobiety females	na 1 km² per 1 km²	
POWIAT NIŻAŃSKI	786	66917	33122	33795	85	102,0
Gminy miejsko-wiejskie Urban-rural gminas						
Nisko	142	22412	10951	11461	157	104,7
miasto urban area	61	15355	7485	7870	252	105,1
wieś rural area	81	7057	3466	3591	87	103,6
Rudnik nad Sanem	79	10150	5026	5124	129	101,9
miasto urban area	37	6728	3297	3431	184	104,1
wieś rural area	42	3422	1729	1693	81	97,9
Ulanów	119	8328	4139	4189	70	101,2
miasto urban area	8	1405	685	720	171	105,1
wieś rural area	111	6923	3454	3469	62	100,4
Gminy wiejskie Rural gminas						
Harasiuki	168	6183	3099	3084	37	99,5
Jarocin	91	5392	2678	2714	59	101,3
Jeżowe	124	10159	5109	5050	82	98,8
Krzeszów	62	4293	2120	2173	69	102,5
POWIAT STALOWO-WOLSKI	832	107138	52055	55083	129	105,8
Gmina miejska Urban gmina						
Stalowa Wola	83	61903	29591	32312	750	109,2
Gmina miejsko-wiejska Urban-rural gmina						
Zaklików	202	8605	4220	4385	43	103,9
miasto urban area	11	3017	1454	1563	264	107,5
wieś rural area	191	5588	2766	2822	29	102,0
Gminy wiejskie Rural gminas						
Bojanów	179	7531	3849	3682	42	95,7
Pysznica	147	10964	5398	5566	75	103,1
Radomyśl nad Sanem	134	7283	3634	3649	54	100,4
Zaleszany	87	10852	5363	5489	124	102,3
POWIAT TARNOBRZESKI	521	53388	26268	27120	102	103,2
Gminy miejsko-wiejskie Urban-rural gminas						
Baranów Sandomierski	122	11980	5914	6066	99	102,6
miasto urban area	9	1477	727	750	161	103,2
wieś rural area	113	10503	5187	5316	93	102,5
Nowa Dęba	143	18190	8788	9402	127	107,0
miasto urban area	17	11215	5370	5845	672	108,8
wieś rural area	126	6975	3418	3557	55	104,1
Gminy wiejskie Rural gminas						
Gorzyce	69	13292	6615	6677	193	100,9
Grębów	187	9926	4951	4975	53	100,5
Miasto na prawach powiatu: City with powiat status:						
Tarnobrzeg	85	47387	22694	24693	555	108,8

TABL. 2 (17). **LUDNOŚĆ WEDŁUG PŁCI ORAZ BIOLOGICZNYCH I EDUKACYJNYCH GRUP WIEKU W 2017 R.**
Stan w dniu 31 XII
POPULATION BY SEX AND BIOLOGICAL AND EDUCATIONAL AGE GROUPS IN 2017
As of 31 XII

WYSZCZEGÓLNIENIE SPECIFICATION	Biologiczne grupy wieku Biological age groups			Edukacyjne grupy wieku Educational age groups				
	0-14 lat	15-64	65 lat i więcej and more	3-6 lat	7-12	13-15	16-18	19-24 lata
	OGÓŁEM TOTAL							
WOJEWÓDZTWO ..... VOIVODSHIP	**321881**	**1468995**	**338262**	**83207**	**134791**	**63613**	**69549**	**160462**
miasta urban areas	123980	601495	150768	32869	51135	22989	26242	56375
wieś rural areas	197901	867500	187494	50338	83656	40624	43307	104087
Podregion krośnieński ..... Krośnieński subregion	**71660**	**332570**	**78477**	**18449**	**30659**	**14335**	**15980**	**35749**
Powiaty: Powiats:								
bieszczadzki	3166	15458	3267	765	1381	655	543	1726
brzozowski	10617	45168	10153	2747	4445	2203	2233	5289
jasielski	16281	79542	18333	4247	7028	3312	3707	8580
krośnieński	17595	77068	17818	4536	7476	3422	4157	8632
leski	3724	18480	4402	969	1582	743	831	2015
sanocki	13944	65563	15528	3491	6102	2776	3075	6755
Miasto na prawach powiatu: City with powiat status:								
Krosno	6333	31291	8976	1694	2645	1224	1434	2752
Podregion przemyski ..... Przemyski subregion	**58064**	**271107**	**62787**	**14763**	**24684**	**11782**	**12542**	**30711**
Powiaty: Powiats:								
jarosławski	17981	84022	18977	4654	7532	3654	4220	9421
lubaczowski	8186	38889	9011	2014	3473	1753	1613	4492
przemyski	11396	52316	10728	2871	4875	2355	2491	6575
przeworski	12209	54047	12388	3122	5226	2421	2495	6288
Miasto na prawach powiatu: City with powiat status:								
Przemyśl	8292	41833	11683	2102	3578	1599	1723	3935
Podregion rzeszowski ..... Rzeszowski subregion	**101667**	**437703**	**98487**	**27242**	**41089**	**19063**	**21156**	**47825**
Powiaty: Powiats:								
kolbuszowski	9294	43888	9219	2297	4009	2076	2116	5233
łańcucki	13326	54496	12919	3508	5440	2506	2652	6120
ropczycko-sędziszowski ..	12490	50785	10923	3284	5141	2460	2581	5810
rzeszowski	28111	116006	25048	7447	11679	5451	5733	13047
strzyżowski	9388	42673	9629	2361	3857	1939	2012	4967
Miasto na prawach powiatu: City with powiat status:								
Rzeszów	29058	129855	30749	8345	10963	4631	6062	12648
Podregion tarnobrzeski ... Tarnobrzeski subregion	**90490**	**427615**	**98511**	**22753**	**38359**	**18433**	**19871**	**46177**
Powiaty: Powiats:								
dębicki	21578	93739	20162	5602	9006	4227	4508	10306
leżajski	10397	48488	10756	2618	4421	2207	2420	5560
mielecki	21257	93788	21621	5446	8839	4147	4342	10189
niżański	9325	47559	10033	2214	4059	2010	2124	5480
stalowowolski	14551	74232	18355	3660	6188	2985	3281	7499
tarnobrzeski	7351	37458	8579	1782	3176	1579	1815	4110
Miasto na prawach powiatu: City with powiat status:								
Tarnobrzeg	6031	32351	9005	1431	2670	1278	1381	3033

TABL. 2 (17). **LUDNOŚĆ WEDŁUG PŁCI ORAZ BIOLOGICZNYCH I EDUKACYJNYCH GRUP WIEKU W 2017 R. (dok.)**
Stan w dniu 31 XII
POPULATION BY SEX AND BIOLOGICAL AND EDUCATIONAL AGE GROUPS IN 2017 (cont.)
As of 31 XII

WYSZCZEGÓLNIENIE SPECIFICATION	Biologiczne grupy wieku Biological age groups			Edukacyjne grupy wieku Educational age groups				
	0-14 lat	15-64	65 lat i więcej and more	3-6 lat	7-12	13-15	16-18	19-24 lata
	W tym KOBIETY Of which FEMALES							
WOJEWÓDZTWO ..... VOIVODSHIP	**156802**	**726813**	**202711**	**40521**	**65685**	**30945**	**33934**	**78435**
miasta urban areas	60303	306155	90321	15937	24970	11185	12970	27733
wieś rural areas	96499	420658	112390	24584	40715	19760	20964	50702
Podregion krośnieński ..... Krośnieński subregion	**34877**	**164205**	**47025**	**8934**	**14890**	**7012**	**7823**	**17647**
Powiaty: Powiats:								
bieszczadzki	1580	7631	1885	391	664	332	281	846
brzozowski	5132	22100	6078	1333	2144	1051	1109	2630
jasielski	7854	39033	11157	2013	3381	1674	1804	4226
krośnieński	8582	37768	10811	2180	3709	1620	2032	4217
leski	1843	9099	2515	485	764	367	399	988
sanocki	6799	32535	9157	1701	2944	1368	1499	3390
Miasto na prawach powiatu: City with powiat status:								
Krosno	3087	16039	5422	831	1284	600	699	1350
Podregion przemyski ..... Przemyski subregion	**28412**	**133455**	**38062**	**7307**	**12040**	**5719**	**6054**	**14963**
Powiaty: Powiats:								
jarosławski	8822	41598	11463	2278	3694	1770	2075	4536
lubaczowski	3999	18808	5427	1022	1667	818	767	2235
przemyski	5568	25104	6443	1450	2335	1141	1152	3195
przeworski	6034	26429	7466	1532	2605	1201	1219	3116
Miasto na prawach powiatu: City with powiat status:								
Przemyśl	3989	21516	7263	1025	1739	789	841	1881
Podregion rzeszowski ..... Rzeszowski subregion	**49421**	**218046**	**59119**	**13216**	**20038**	**9326**	**10382**	**23516**
Powiaty: Powiats:								
kolbuszowski	4465	21360	5485	1128	1920	1009	996	2554
łańcucki	6444	26892	7799	1705	2602	1227	1238	2984
ropczycko-sędziszowski ..	6093	24899	6541	1592	2546	1206	1248	2894
rzeszowski	13673	57056	14955	3621	5671	2669	2807	6374
strzyżowski	4551	20730	5835	1168	1858	926	927	2396
Miasto na prawach powiatu: City with powiat status:								
Rzeszów	14195	67109	18504	4002	5441	2289	3166	6314
Podregion tarnobrzeski ... Tarnobrzeski subregion	**44092**	**211107**	**58505**	**11064**	**18717**	**8888**	**9675**	**22309**
Powiaty: Powiats:								
dębicki	10625	45858	12043	2785	4394	2056	2165	4910
leżajski	5084	23684	6436	1311	2127	1062	1187	2629
mielecki	10248	46347	12688	2551	4353	1985	2142	4972
niżański	4546	23173	6076	1071	1979	962	1044	2646
stalowowolski	7111	37245	10727	1773	3045	1442	1590	3677
tarnobrzeski	3547	18432	5141	871	1524	769	865	1989
Miasto na prawach powiatu: City with powiat status:								
Tarnobrzeg	2931	16368	5394	702	1295	612	682	1486

TABL. 3 (18). **LUDNOŚĆ W WIEKU PRODUKCYJNYM I NIEPRODUKCYJNYM W 2017 R.**
Stan w dniu 31 XII
WORKING AND NON-WORKING AGE POPULATION IN 2017
As of 31 XII

WYSZCZEGÓLNIENIE SPECIFICATION	Ogółem Grand total	W wieku At age: przedprodukcyjnym pre-working		produkcyjnym working		poprodukcyjnym post-working		Ludność w wieku nieprodukcyjnym na 100 osób w wieku produkcyjnym Non-working age population per 100 persons of working age
		razem total	w tym kobiety of which females	razem total	w tym kobiety of which females	razem total	w tym kobiety of which females	
WOJEWÓDZTWO ..... VOIVODSHIP	**2129138**	**389238**	**189653**	**1329033**	**621357**	**410867**	**275316**	**60,2**
miasta urban areas	876243	149041	72655	539455	256824	187747	127300	62,4
wieś rural areas	1252895	240197	116998	789578	364533	223120	148016	58,7
PODREGION KROŚNIEŃSKI ..... KROŚNIEŃSKI SUBREGION	**482707**	**87099**	**42426**	**300188**	**139713**	**95420**	**63968**	**60,8**
POWIAT BIESZCZADZKI .	21891	3751	1887	14064	6515	4076	2694	55,7
Gmina miejsko-wiejska Urban-rural gmina								
Ustrzyki Dolne	17396	3006	1505	11064	5112	3326	2222	57,2
miasto urban area	9176	1545	798	5780	2733	1851	1249	58,8
wieś rural area	8220	1461	707	5284	2379	1475	973	55,6
Gminy wiejskie Rural gminas								
Czarna	2418	436	223	1606	770	376	233	50,6
Lutowiska	2077	309	159	1394	633	374	239	49,0
POWIAT BRZOZOWSKI ..	65938	12855	6234	40927	18995	12156	8081	61,1
Gmina miejsko-wiejska Urban-rural gmina								
Brzozów	26659	5252	2576	16488	7679	4919	3312	61,7
miasto urban area	7471	1297	643	4470	2099	1704	1144	67,1
wieś rural area	19188	3955	1933	12018	5580	3215	2168	59,7
Gminy wiejskie Rural gminas								
Domaradz	6112	1171	567	3855	1776	1086	700	58,5
Dydnia	7997	1492	715	5047	2269	1458	969	58,5
Haczów	9161	1788	848	5622	2629	1751	1136	62,9
Jasienica Rosielna	7829	1666	811	4943	2336	1220	835	58,4
Nozdrzec	8180	1486	717	4972	2306	1722	1129	64,5
POWIAT JASIELSKI	114156	19824	9616	72190	33462	22142	14966	58,1
Gmina miejska Urban gmina								
Jasło	35445	5477	2617	22006	10360	7962	5469	61,1
Gmina miejsko-wiejska Urban-rural gmina								
Kołaczyce	8964	1692	791	5769	2670	1503	1004	55,4
miasto urban area	1434	250	130	891	400	293	203	60,9
wieś rural area	7530	1442	661	4878	2270	1210	801	54,4
Gminy wiejskie Rural gminas								
Brzyska	6545	1266	651	4201	1933	1078	720	55,8
Dębowiec	8822	1673	843	5575	2573	1574	1047	58,2
Jasło	16331	2889	1388	10444	4891	2998	2013	56,4
Krempna	1887	293	152	1277	541	317	200	47,8
Nowy Żmigród	9149	1628	800	5820	2630	1701	1160	57,2
Osiek Jasielski	5358	999	481	3457	1593	902	621	55,0
Skołyszyn	12531	2279	1118	7916	3640	2336	1523	58,3
Tarnowiec	9124	1628	775	5725	2631	1771	1209	59,4

TABL. 3 (18). **LUDNOŚĆ W WIEKU PRODUKCYJNYM I NIEPRODUKCYJNYM W 2017 R. (cd.)**
Stan w dniu 31 XII
WORKING AND NON-WORKING AGE POPULATION IN 2017 (cont.)
As of 31 XII

WYSZCZEGÓLNIENIE SPECIFICATION	Ogółem Grand total	W wieku At age						Ludność w wieku nieprodukcyjnym na 100 osób w wieku produkcyjnym Non-working age population per 100 persons of working age
		przedprodukcyjnym pre-working		produkcyjnym working		poprodukcyjnym post-working		
		razem total	w tym kobiety of which females	razem total	w tym kobiety of which females	razem total	w tym kobiety of which females	
POWIAT KROŚNIEŃSKI ..	112481	21547	10461	69478	32251	21456	14449	61,9
Gminy miejsko-wiejskie Urban-rural gminas								
Dukla	14665	2722	1306	9135	4214	2808	1918	60,5
miasto urban area	2098	355	161	1318	638	425	294	59,2
wieś rural area	12567	2367	1145	7817	3576	2383	1624	60,8
Iwonicz-Zdrój	10945	2150	1035	6786	3090	2009	1351	61,3
miasto urban area	1798	268	141	1068	493	462	311	68,4
wieś rural area	9147	1882	894	5718	2597	1547	1040	60,0
Jedlicze	15497	2829	1343	9610	4434	3058	2116	61,3
miasto urban area	5761	991	452	3558	1659	1212	824	61,9
wieś rural area	9736	1838	891	6052	2775	1846	1292	60,9
Rymanów	15891	3114	1500	9667	4567	3110	2040	64,4
miasto urban area	3792	736	348	2279	1075	777	528	66,4
wieś rural area	12099	2378	1152	7388	3492	2333	1512	63,8
Gminy wiejskie Rural gminas								
Chorkówka	13469	2671	1305	8318	3836	2480	1688	61,9
Jaśliska	2225	435	207	1357	629	433	291	64,0
Korczyna	11179	2198	1088	6876	3204	2105	1410	62,6
Krościenko Wyżne	5610	1128	542	3484	1607	998	652	61,0
Miejsce Piastowe	13675	2524	1242	8485	4003	2666	1801	61,2
Wojaszówka	9325	1776	893	5760	2667	1789	1182	61,9
POWIAT LESKI	26606	4511	2224	16722	7747	5373	3486	59,1
Gmina miejsko-wiejska Urban-rural gmina								
Lesko	11439	2083	1033	6910	3229	2446	1598	65,5
miasto urban area	5532	1019	503	3210	1546	1303	868	72,3
wieś rural area	5907	1064	530	3700	1683	1143	730	59,6
Gminy wiejskie Rural gminas								
Baligród	3142	524	253	1993	907	625	411	57,7
Cisna	1749	238	123	1196	562	315	198	46,2
Olszanica	4965	812	393	3198	1474	955	625	55,3
Solina	5311	854	422	3425	1575	1032	654	55,1
POWIAT SANOCKI	95035	16893	8242	59049	27527	19093	12722	60,9
Gmina miejska Urban gmina								
Sanok	37980	6010	2989	23217	10926	8753	5927	63,6

TABL. 3 (18). **LUDNOŚĆ W WIEKU PRODUKCYJNYM I NIEPRODUKCYJNYM W 2017 R. (cd.)**
Stan w dniu 31 XII
WORKING AND NON-WORKING AGE POPULATION IN 2017 (cont.)
As of 31 XII

WYSZCZEGÓLNIENIE SPECIFICATION	Ogółem Grand total	W wieku At age						Ludność w wieku nieprodukcyjnym na 100 osób w wieku produkcyjnym Non-working age population per 100 persons of working age
		przedprodukcyjnym pre-working		produkcyjnym working		poprodukcyjnym post-working		
		razem total	w tym kobiety of which females	razem total	w tym kobiety of which females	razem total	w tym kobiety of which females	
POWIAT SANOCKI (dok.) (cont.)								
Gmina miejsko-wiejska Urban-rural gmina								
Zagórz	13099	2385	1114	8237	3818	2477	1608	59,0
miasto urban area	5105	881	402	3191	1486	1033	675	60,0
wieś rural area	7994	1504	712	5046	2332	1444	933	58,4
Gminy wiejskie Rural gminas								
Besko	4504	939	471	2841	1347	724	476	58,5
Bukowsko	5567	1192	557	3449	1607	926	605	61,4
Komańcza	4652	694	337	3030	1364	928	617	53,5
Sanok	17913	3539	1719	11148	5133	3226	2090	60,7
Tyrawa Wołoska	1964	385	195	1271	575	308	207	54,5
Zarszyn	9356	1749	860	5856	2757	1751	1192	59,8
Miasto na prawach powiatu: City with powiat status:								
Krosno	46600	7718	3762	27758	13216	11124	7570	67,9
PODREGION PRZEMYSKI PRZEMYSKI SUBREGION	**391958**	**70150**	**34270**	**245438**	**114014**	**76370**	**51645**	**59,7**
POWIAT JAROSŁAWSKI	120980	21922	10775	75786	35350	23272	15758	59,6
Gminy miejskie Urban gminas								
Jarosław	37892	6079	3004	22985	10961	8828	6104	64,9
Radymno	5335	820	394	3553	1654	962	652	50,2
Gmina miejsko-wiejska Urban-rural gmina								
Pruchnik	9801	1974	1009	6153	2820	1674	1117	59,3
miasto urban area	3772	742	366	2402	1121	628	425	57,0
wieś rural area	6029	1232	643	3751	1699	1046	692	60,7
Gminy wiejskie Rural gminas								
Chłopice	5556	971	464	3551	1600	1034	698	56,5
Jarosław	13192	2555	1253	8371	3954	2266	1531	57,6
Laszki	6976	1395	676	4355	1967	1226	807	60,2
Pawłosiów	8467	1524	774	5429	2516	1514	1006	56,0
Radymno	11448	2211	1053	7194	3292	2043	1367	59,1
Rokietnica	4376	848	412	2716	1285	812	528	61,1
Roźwienica	6232	1202	575	3993	1836	1037	693	56,1
Wiązownica	11705	2343	1161	7486	3465	1876	1255	56,4
POWIAT LUBACZOWSKI	56086	9757	4726	35511	16274	10818	7234	57,9
Gmina miejska Urban gmina								
Lubaczów	12101	1969	964	7663	3658	2469	1708	57,9

TABL. 3 (18). **LUDNOŚĆ W WIEKU PRODUKCYJNYM I NIEPRODUKCYJNYM W 2017 R. (cd.)**
Stan w dniu 31 XII
WORKING AND NON-WORKING AGE POPULATION IN 2017 (cont.)
As of 31 XII

WYSZCZEGÓLNIENIE SPECIFICATION	Ogółem Grand total	W wieku At age						Ludność w wieku nieprodukcyjnym na 100 osób w wieku produkcyjnym Non-working age population per 100 persons of working age
		przedprodukcyjnym pre-working		produkcyjnym working		poprodukcyjnym post-working		
		razem total	w tym kobiety of which females	razem total	w tym kobiety of which females	razem total	w tym kobiety of which females	
POWIAT LUBACZOWSKI (dok.) (cont.)								
Gminy miejsko-wiejskie Urban-rural gminas								
Cieszanów	7328	1258	598	4668	2150	1402	938	57,0
miasto urban area	1940	318	150	1255	571	367	244	54,6
wieś rural area	5388	940	448	3413	1579	1035	694	57,9
Narol	8134	1355	626	5061	2183	1718	1108	60,7
miasto urban area	2102	392	177	1347	603	363	253	56,1
wieś rural area	6032	963	449	3714	1580	1355	855	62,4
Oleszyce	6423	1186	582	4089	1870	1148	766	57,1
miasto urban area	3041	524	241	1980	909	537	359	53,6
wieś rural area	3382	662	341	2109	961	611	407	60,4
Gminy wiejskie Rural gminas								
Horyniec-Zdrój	4785	780	376	3017	1377	988	668	58,6
Lubaczów	9195	1743	832	5921	2706	1531	1027	55,3
Stary Dzików	4268	754	379	2644	1191	870	574	61,4
Wielkie Oczy	3852	712	369	2448	1139	692	445	57,4
POWIAT PRZEMYSKI	74440	13837	6703	47701	21795	12902	8617	56,1
Gminy wiejskie Rural gminas								
Bircza	6656	1192	584	4334	1910	1130	761	53,6
Dubiecko	9277	1744	878	5677	2589	1856	1232	63,4
Fredropol	5565	1059	540	3573	1610	933	604	55,8
Krasiczyn	5135	967	448	3289	1541	879	590	56,1
Krzywcza	4924	932	415	3143	1414	849	528	56,7
Medyka	6554	1250	591	4261	1960	1043	728	53,8
Orły	8879	1775	867	5647	2594	1457	972	57,2
Przemyśl	10571	1810	836	7000	3242	1761	1198	51,0
Stubno	3915	752	387	2472	1121	691	461	58,4
Żurawica	12964	2356	1157	8305	3814	2303	1543	56,1
POWIAT PRZEWORSKI	78644	14675	7248	49090	22724	14879	9957	60,2
Gmina miejska Urban gmina								
Przeworsk	15452	2681	1346	9461	4481	3310	2227	63,3
Gminy miejsko-wiejskie Urban-rural gminas								
Kańczuga	12422	2301	1110	7681	3560	2440	1610	61,7
miasto urban area	3182	546	271	2122	1009	514	342	50,0
wieś rural area	9240	1755	839	5559	2551	1926	1268	66,2
Sieniawa	7022	1318	642	4581	2085	1123	754	53,3
miasto urban area	2146	353	168	1473	679	320	215	45,7
wieś rural area	4876	965	474	3108	1406	803	539	56,9

TABL. 3 (18). **LUDNOŚĆ W WIEKU PRODUKCYJNYM I NIEPRODUKCYJNYM W 2017 R. (cd.)**
Stan w dniu 31 XII
WORKING AND NON-WORKING AGE POPULATION IN 2017 (cont.)
As of 31 XII

WYSZCZEGÓLNIENIE SPECIFICATION	Ogółem Grand total	W wieku At age						Ludność w wieku nieprodukcyjnym na 100 osób w wieku produkcyjnym Non-working age population per 100 persons of working age
		przedprodukcyjnym pre-working		produkcyjnym working		poprodukcyjnym post-working		
		razem total	w tym kobiety of which females	razem total	w tym kobiety of which females	razem total	w tym kobiety of which females	
POWIAT PRZEWORSKI (dok.) (cont.)								
Gminy wiejskie Rural gminas								
Adamówka	4081	753	388	2579	1180	749	492	58,2
Gać	4618	906	445	2820	1317	892	604	63,8
Jawornik Polski	4475	704	329	2802	1291	969	656	59,7
Przeworsk	14892	2939	1464	9259	4284	2694	1808	60,8
Tryńcza	8459	1673	848	5348	2414	1438	962	58,2
Zarzecze	7223	1400	676	4559	2112	1264	844	58,4
Miasto na prawach powiatu: City with powiat status:								
Przemyśl	61808	9959	4818	37350	17871	14499	10079	65,5
PODREGION RZESZOWSKI	**637857**	**122118**	**59467**	**396979**	**187727**	**118760**	**79392**	**60,7**
RZESZOWSKI SUB-REGION								
POWIAT KOLBUSZOWSKI	62401	11424	5489	40017	18595	10960	7226	55,9
Gmina miejsko-wiejska Urban-rural gmina								
Kolbuszowa	24829	4307	2103	15934	7532	4588	3073	55,8
miasto urban area	9158	1499	724	5836	2774	1823	1222	56,9
wieś rural area	15671	2808	1379	10098	4758	2765	1851	55,2
Gminy wiejskie Rural gminas								
Cmolas	8085	1545	716	5145	2367	1395	903	57,1
Dzikowiec	6509	1188	586	4232	1944	1089	713	53,8
Majdan Królewski	9858	1838	881	6368	2952	1652	1079	54,8
Niwiska	6044	1189	573	3820	1782	1035	675	58,2
Raniżów	7076	1357	630	4518	2018	1201	783	56,6
POWIAT ŁAŃCUCKI	80741	15922	7668	49405	23173	15414	10294	63,4
Gmina miejska Urban gmina								
Łańcut	17777	3093	1490	10640	5047	4044	2728	67,1
Gminy wiejskie Rural gminas								
Białobrzegi	8671	1848	930	5322	2448	1501	1005	62,9
Czarna	11715	2337	1142	7412	3538	1966	1341	58,1
Łańcut	21770	4461	2135	13199	6165	4110	2686	64,9
Markowa	6528	1253	607	4048	1886	1227	820	61,3
Rakszawa	7286	1477	678	4517	2108	1292	873	61,3
Żołynia	6994	1453	686	4267	1981	1274	841	63,9

TABL. 3 (18). **LUDNOŚĆ W WIEKU PRODUKCYJNYM I NIEPRODUKCYJNYM W 2017 R. (cd.)**
Stan w dniu 31 XII
WORKING AND NON-WORKING AGE POPULATION IN 2017 (cont.)
As of 31 XII

WYSZCZEGÓLNIENIE SPECIFICATION	Ogółem Grand total	W wieku At age						Ludność w wieku nieprodukcyjnym na 100 osób w wieku produkcyjnym Non-working age population per 100 persons of working age
		przedprodukcyjnym pre-working		produkcyjnym working		poprodukcyjnym post-working		
		razem total	w tym kobiety of which females	razem total	w tym kobiety of which females	razem total	w tym kobiety of which females	
POWIAT ROPCZYCKO-SĘDZISZOWSKI	74198	15032	7332	46071	21488	13095	8713	61,1
Gminy miejsko-wiejskie Urban-rural gminas								
Ropczyce	27384	5573	2717	17126	8020	4685	3118	59,9
miasto urban area	15848	3143	1537	9951	4695	2754	1831	59,3
wieś rural area	11536	2430	1180	7175	3325	1931	1287	60,8
Sędziszów Małopolski	23572	4747	2306	14382	6781	4443	2935	63,9
miasto urban area	7524	1437	703	4438	2116	1649	1085	69,5
wieś rural area	16048	3310	1603	9944	4665	2794	1850	61,4
Gminy wiejskie Rural gminas								
Iwierzyce	7736	1544	756	4834	2217	1358	905	60,0
Ostrów	7246	1459	694	4644	2156	1143	783	56,0
Wielopole Skrzyńskie	8260	1709	859	5085	2314	1466	972	62,4
POWIAT RZESZOWSKI	169165	33798	16460	105603	49553	29764	19671	60,2
Gmina miejska Urban gmina								
Dynów	6146	1119	545	3831	1765	1196	813	60,4
Gminy miejsko-wiejskie Urban-rural gminas								
Błażowa	10852	1970	929	6755	3122	2127	1414	60,7
miasto urban area	2148	357	177	1351	636	440	295	59,0
wieś rural area	8704	1613	752	5404	2486	1687	1119	61,1
Boguchwała	20423	4094	2024	12636	6001	3693	2434	61,6
miasto urban area	6096	1110	547	3786	1834	1200	799	61,0
wieś rural area	14327	2984	1477	8850	4167	2493	1635	61,9
Głogów Małopolski	19857	4073	1944	12534	5895	3250	2155	58,4
miasto urban area	6431	1394	638	4068	1982	969	629	58,1
wieś rural area	13426	2679	1306	8466	3913	2281	1526	58,6
Sokołów Małopolski	17144	3447	1689	10730	5026	2967	1967	59,8
miasto urban area	4133	800	391	2634	1278	699	461	56,9
wieś rural area	13011	2647	1298	8096	3748	2268	1506	60,7
Tyczyn	11916	2505	1239	7349	3455	2062	1345	62,1
miasto urban area	3805	775	381	2354	1127	676	440	61,6
wieś rural area	8111	1730	858	4995	2328	1386	905	62,4
Gminy wiejskie Rural gminas								
Chmielnik	6908	1404	692	4279	1950	1225	808	61,4
Dynów	6912	1270	587	4263	1908	1379	911	62,1
Hyżne	7012	1422	695	4320	2013	1270	832	62,3
Kamień	6856	1305	628	4460	2073	1091	717	53,7
Krasne	11123	2310	1105	6899	3309	1914	1266	61,2
Lubenia	6438	1151	564	3992	1843	1295	845	61,3
Świlcza	16040	3225	1623	9948	4674	2867	1903	61,2
Trzebownisko	21538	4503	2196	13607	6519	3428	2261	58,3

TABL. 3 (18). **LUDNOŚĆ W WIEKU PRODUKCYJNYM I NIEPRODUKCYJNYM W 2017 R. (cd.)**
Stan w dniu 31 XII
WORKING AND NON-WORKING AGE POPULATION IN 2017 (cont.)
As of 31 XII

WYSZCZEGÓLNIENIE SPECIFICATION	Ogółem Grand total	W wieku At age						Ludność w wieku nieprodukcyjnym na 100 osób w wieku produkcyjnym Non-working age population per 100 persons of working age
		przedprodukcyjnym pre-working		produkcyjnym working		poprodukcyjnym post-working		
		razem total	w tym kobiety of which females	razem total	w tym kobiety of which females	razem total	w tym kobiety of which females	
POWIAT STRZYŻOWSKI	61690	11294	5457	38923	17980	11473	7679	58,5
Gmina miejsko-wiejska Urban-rural gmina								
Strzyżów	20754	3589	1679	13104	6080	4061	2759	58,4
miasto urban area	8893	1504	705	5498	2598	1891	1292	61,7
wieś rural area	11861	2085	974	7606	3482	2170	1467	55,9
Gminy wiejskie Rural gminas								
Czudec	11843	2271	1123	7381	3375	2191	1429	60,5
Frysztak	10467	1939	933	6696	3094	1832	1216	56,3
Niebylec	10504	1950	970	6607	3086	1947	1318	59,0
Wiśniowa	8122	1545	752	5135	2345	1442	957	58,2
Miasto na prawach powiatu: City with powiat status:								
Rzeszów	189662	34648	17061	116960	56938	38054	25809	62,2
PODREGION TARNOBRZESKI TARNOBRZESKI SUB-REGION	**616616**	**109871**	**53490**	**386428**	**179903**	**120317**	**80311**	**59,6**
POWIAT DĘBICKI	135479	25943	12730	85050	39429	24486	16367	59,3
Gmina miejska Urban gmina								
Dębica	46063	7956	3865	28596	13442	9511	6444	61,1
Gminy miejsko-wiejskie Urban-rural gminas								
Brzostek	13091	2623	1298	8228	3753	2240	1492	59,1
miasto urban area	2714	512	247	1774	846	428	288	53,0
wieś rural area	10377	2111	1051	6454	2907	1812	1204	60,8
Pilzno	18176	3681	1856	11354	5203	3141	2043	60,1
miasto urban area	4892	1013	507	3036	1420	843	554	61,1
wieś rural area	13284	2668	1349	8318	3783	2298	1489	59,7
Gminy wiejskie Rural gminas								
Czarna	13023	2538	1249	8349	3872	2136	1439	56,0
Dębica	25766	5287	2532	16212	7531	4267	2839	58,9
Jodłowa	5399	1044	524	3395	1494	960	645	59,0
Żyraków	13961	2814	1406	8916	4134	2231	1465	56,6
POWIAT LEŻAJSKI	69641	12785	6253	43822	20237	13034	8714	58,9
Gmina miejska Urban gmina								
Leżajsk	13990	2156	1010	8608	4074	3226	2170	62,5

TABL. 3 (18). **LUDNOŚĆ W WIEKU PRODUKCYJNYM I NIEPRODUKCYJNYM W 2017 R. (cd.)**
Stan w dniu 31 XII
WORKING AND NON-WORKING AGE POPULATION IN 2017 (cont.)
As of 31 XII

WYSZCZEGÓLNIENIE SPECIFICATION	Ogółem Grand total	W wieku At age: przedprodukcyjnym pre-working		**produkcyjnym** working		poprodukcyjnym post-working		Ludność w wieku nieprodukcyjnym na 100 osób w wieku produkcyjnym Non-working age population per 100 persons of working age
		razem total	w tym kobiety of which females	razem total	w tym kobiety of which females	razem total	w tym kobiety of which females	
POWIAT LEŻAJSKI (dok.) (cont.)								
Gmina miejsko-wiejska Urban-rural gmina								
Nowa Sarzyna	21629	4089	1969	13640	6288	3900	2604	58,6
miasto urban area	5970	962	456	3677	1722	1331	898	62,4
wieś rural area	15659	3127	1513	9963	4566	2569	1706	57,2
Gminy wiejskie Rural gminas								
Grodzisko Dolne	8050	1489	769	5027	2311	1534	986	60,1
Kuryłówka	5703	1080	539	3626	1634	997	663	57,3
Leżajsk	20269	3971	1966	12921	5930	3377	2291	56,9
POWIAT MIELECKI	136666	25541	12330	84907	39668	26218	17285	61,0
Gmina miejska Urban gmina								
Mielec	60628	10184	4957	37124	17493	13320	8926	63,3
Gminy miejsko-wiejskie Urban-rural gminas								
Przecław	11898	2565	1271	7443	3456	1890	1267	59,9
miasto urban area	1748	381	191	1129	549	238	164	54,8
wieś rural area	10150	2184	1080	6314	2907	1652	1103	60,8
Radomyśl Wielki	14225	2996	1433	8916	4151	2313	1469	59,5
miasto urban area	3167	650	320	2094	1020	423	276	51,2
wieś rural area	11058	2346	1113	6822	3131	1890	1193	62,1
Gminy wiejskie Rural gminas								
Borowa	5566	1050	485	3506	1617	1010	671	58,8
Czermin	7032	1393	645	4500	2113	1139	743	56,3
Gawłuszowice	2764	508	271	1739	788	517	330	58,9
Mielec	13317	2594	1237	8409	3924	2314	1491	58,4
Padew Narodowa	5376	978	469	3310	1514	1088	692	62,4
Tuszów Narodowy	8157	1632	785	5138	2389	1387	890	58,8
Wadowice Górne	7703	1641	777	4822	2223	1240	806	59,7
POWIAT NIŻAŃSKI	66917	11406	5545	43338	20034	12173	8216	54,4
Gminy miejsko-wiejskie Urban-rural gminas								
Nisko	22412	3731	1844	14746	6966	3935	2651	52,0
miasto urban area	15355	2513	1233	10207	4843	2635	1794	50,4
wieś rural area	7057	1218	611	4539	2123	1300	857	55,5
Rudnik nad Sanem	10150	1700	771	6445	2985	2005	1368	57,5
miasto urban area	6728	1130	499	4230	1998	1368	934	59,1
wieś rural area	3422	570	272	2215	987	637	434	54,5
Ulanów	8328	1323	643	5334	2419	1671	1127	56,1
miasto urban area	1405	225	105	848	390	332	225	65,7
wieś rural area	6923	1098	538	4486	2029	1339	902	54,3

TABL. 3 (18). **LUDNOŚĆ W WIEKU PRODUKCYJNYM I NIEPRODUKCYJNYM W 2017 R. (dok.)**
Stan w dniu 31 XII
WORKING AND NON-WORKING AGE POPULATION IN 2017 (cont.)
As of 31 XII

WYSZCZEGÓLNIENIE SPECIFICATION	Ogółem Grand total	W wieku At age						Ludność w wieku nieprodukcyjnym na 100 osób w wieku produkcyjnym Non-working age population per 100 persons of working age
		przedprodukcyjnym pre-working		produkcyjnym working		poprodukcyjnym post-working		
		razem total	w tym kobiety of which females	razem total	w tym kobiety of which females	razem total	w tym kobiety of which females	
POWIAT NIŻAŃSKI (dok.) (cont.)								
Gminy wiejskie Rural gminas								
Harasiuki	6183	979	494	4078	1810	1126	780	51,6
Jarocin	5392	896	431	3506	1619	990	664	53,8
Jeżowe	10159	2073	1032	6523	2983	1563	1035	55,7
Krzeszów	4293	704	330	2706	1252	883	591	58,6
POWIAT STALOWOWOLSKI	107138	17723	8639	66472	31129	22943	15315	61,2
Gmina miejska Urban gmina								
Stalowa Wola	61903	9700	4708	37601	17777	14602	9827	64,6
Gmina miejsko-wiejska Urban-rural gmina								
Zaklików	8605	1462	705	5377	2487	1766	1193	60,0
miasto urban area	3017	522	255	1852	854	643	454	62,9
wieś rural area	5588	940	450	3525	1633	1123	739	58,5
Gminy wiejskie Rural gminas								
Bojanów	7531	1410	658	4984	2288	1137	736	51,1
Pysznica	10964	1925	977	7133	3333	1906	1256	53,7
Radomyśl nad Sanem	7283	1250	586	4587	2120	1446	943	58,8
Zaleszany	10852	1976	1005	6790	3124	2086	1360	59,8
POWIAT TARNOBRZESKI	53388	9066	4384	33880	15732	10442	7004	57,6
Gminy miejsko-wiejskie Urban-rural gminas								
Baranów Sandomierski	11980	2018	1014	7683	3542	2279	1510	55,9
miasto urban area	1477	242	124	914	419	321	207	61,6
wieś rural area	10503	1776	890	6769	3123	1958	1303	55,2
Nowa Dęba	18190	2829	1395	11566	5406	3795	2601	57,3
miasto urban area	11215	1679	825	7122	3365	2414	1655	57,5
wieś rural area	6975	1150	570	4444	2041	1381	946	57,0
Gminy wiejskie Rural gminas								
Gorzyce	13292	2352	1106	8407	3898	2533	1673	58,1
Grębów	9926	1867	869	6224	2886	1835	1220	59,5
Miasto na prawach powiatu: City with powiat status:								
Tarnobrzeg	47387	7407	3609	28959	13674	11021	7410	63,6

TABL. 4 (19). **RUCH NATURALNY LUDNOŚCI W 2017 R.**
VITAL STATISTICS IN 2017

WYSZCZEGÓLNIENIE SPECIFICATION	Małżeństwa Marriages	Urodzenia żywe Live births	Zgony Deaths: ogółem total	Zgony Deaths: w tym niemowląt of which infants	Przyrost naturalny Natural increase	Małżeństwa Marriages	Urodzenia żywe Live births	Zgony Deaths: ogółem total	Zgony Deaths: w tym niemowląt [a] of which infants [a]	Przyrost naturalny Natural increase
	w liczbach bezwzględnych in absolute numbers					na 1000 ludności per 1000 population				
WOJEWÓDZTWO ..... VOIVODSHIP	**10988**	**21927**	**19327**	**72**	**2600**	**5,2**	**10,3**	**9,1**	**3,3**	**1,2**
miasta urban areas	4323	8539	7621	28	918	4,9	9,7	8,7	3,3	1,0
wieś rural areas	6665	13388	11706	44	1682	5,3	10,7	9,4	3,3	1,3
PODREGION KROŚNIEŃSKI ..... KROŚNIEŃSKI SUBREGION	**2505**	**4662**	**4416**	**17**	**246**	**5,2**	**9,7**	**9,1**	**3,6**	**0,5**
POWIAT BIESZCZADZKI	99	185	188	-	-3	4,5	8,4	8,6	-	-0,1
Gmina miejsko-wiejska Urban-rural gmina										
Ustrzyki Dolne	76	145	162	-	-17	4,4	8,3	9,3	-	-1,0
miasto urban area	44	72	83	-	-11	4,8	7,8	9,0	-	-1,2
wieś rural area	32	73	79	-	-6	3,9	8,9	9,6	-	-0,7
Gminy wiejskie Rural gminas										
Czarna	13	20	14	-	6	5,4	8,3	5,8	-	2,5
Lutowiska	10	20	12	-	8	4,8	9,7	5,8	-	3,9
POWIAT BRZOZOWSKI ..	360	732	604	3	128	5,5	11,1	9,2	4,1	1,9
Gmina miejsko-wiejska Urban-rural gmina										
Brzozów	133	293	226	1	67	5,0	11,0	8,5	3,4	2,5
miasto urban area	37	66	80	-	-14	4,9	8,8	10,7	-	-1,9
wieś rural area	96	227	146	1	81	5,0	11,9	7,6	4,4	4,2
Gminy wiejskie Rural gminas										
Domaradz	42	69	50	-	19	6,9	11,3	8,2	-	3,1
Dydnia	55	90	81	1	9	6,9	11,2	10,1	11,1	1,1
Haczów	46	101	95	1	6	5,0	11,0	10,3	9,9	0,7
Jasienica Rosielna	43	98	58	-	40	5,5	12,5	7,4	-	5,1
Nozdrzec	41	81	94	-	-13	5,0	9,9	11,5	-	-1,6
POWIAT JASIELSKI	635	973	1096	5	-123	5,6	8,5	9,6	5,1	-1,1
Gmina miejska Urban gmina										
Jasło	178	245	338	1	-93	5,0	6,9	9,5	4,1	-2,6
Gmina miejsko-wiejska Urban-rural gmina										
Kołaczyce	47	82	82	-	-	5,3	9,2	9,2	-	-
miasto urban area	2	10	16	-	-6	1,4	7,1	11,3	-	-4,2
wieś rural area	45	72	66	-	6	6,0	9,6	8,8	-	0,8
Gminy wiejskie Rural gminas										
Brzyska	37	65	57	1	8	5,7	10,0	8,7	15,4	1,2
Dębowiec	47	85	87	1	-2	5,3	9,7	9,9	11,8	-0,2
Jasło	104	144	184	1	-40	6,4	8,8	11,2	6,9	-2,4
Krempna	15	18	24	-	-6	8,0	9,6	12,8	-	-3,2
Nowy Żmigród	59	81	89	-	-8	6,4	8,8	9,7	-	-0,9
Osiek Jasielski	31	53	58	-	-5	5,8	9,9	10,8	-	-0,9
Skołyszyn	73	110	94	1	16	5,8	8,8	7,5	9,1	1,3
Tarnowiec	44	90	83	-	7	4,8	9,8	9,1	-	0,8

a Na 1000 urodzeń żywych.
a Per 1000 live births.

TABL. 4 (19). **RUCH NATURALNY LUDNOŚCI W 2017 R. (cd.)**
VITAL STATISTICS IN 2017 (cont.)

WYSZCZEGÓLNIENIE SPECIFICATION	Małżeństwa Marriages	Urodzenia żywe Live births	Zgony Deaths: ogółem total	Zgony Deaths: w tym niemowląt of which infants	Przyrost naturalny Natural increase	Małżeństwa Marriages	Urodzenia żywe Live births	Zgony Deaths: ogółem total	Zgony Deaths: w tym niemowląt [a] of which infants [a]	Przyrost naturalny Natural increase
	w liczbach bezwzględnych in absolute numbers					na 1000 ludności per 1000 population				
POWIAT KROŚNIEŃSKI ..	571	1217	1068	3	149	5,1	10,8	9,5	2,5	1,3
Gminy miejsko-wiejskie Urban-rural gminas										
Dukla	75	152	164	-	-12	5,1	10,4	11,2	-	-0,8
miasto urban area	13	20	19	-	1	6,1	9,5	9,0	-	0,5
wieś rural area	62	132	145	-	-13	4,9	10,5	11,5	-	-1,0
Iwonicz-Zdrój	62	113	109	-	4	5,7	10,3	9,9	-	0,4
miasto urban area	4	9	21	-	-12	2,2	4,9	11,5	-	-6,6
wieś rural area	58	104	88	-	16	6,3	11,4	9,6	-	1,8
Jedlicze	74	163	156	-	7	4,8	10,5	10,1	-	0,5
miasto urban area	30	65	54	-	11	5,2	11,3	9,4	-	1,9
wieś rural area	44	98	102	-	-4	4,5	10,1	10,5	-	-0,4
Rymanów	86	173	155	2	18	5,4	10,9	9,8	11,6	1,1
miasto urban area	17	47	41	-	6	4,5	12,4	10,9	-	1,6
wieś rural area	69	126	114	2	12	5,7	10,4	9,5	15,9	1,0
Gminy wiejskie Rural gminas										
Chorkówka	52	137	128	1	9	3,9	10,2	9,5	7,3	0,7
Jaśliska	7	20	17	-	3	3,1	8,9	7,6	-	1,3
Korczyna	62	150	101	-	49	5,6	13,4	9,1	-	4,4
Krościenko Wyżne	20	59	43	-	16	3,6	10,6	7,7	-	2,9
Miejsce Piastowe	85	143	116	-	27	6,2	10,5	8,5	-	2,0
Wojaszówka	48	107	79	-	28	5,2	11,5	8,5	-	3,0
POWIAT LESKI	147	233	226	-	7	5,5	8,7	8,5	-	0,3
Gmina miejsko-wiejska Urban-rural gmina										
Lesko	62	94	84	-	10	5,4	8,2	7,3	-	0,9
miasto urban area	26	49	37	-	12	4,7	8,9	6,7	-	2,2
wieś rural area	36	45	47	-	-2	6,1	7,6	7,9	-	-0,3
Gminy wiejskie Rural gminas										
Baligród	18	22	31	-	-9	5,7	6,9	9,8	-	-2,8
Cisna	5	12	14	-	-2	2,8	6,8	7,9	-	-1,1
Olszanica	35	58	52	-	6	7,1	11,7	10,5	-	1,2
Solina	27	47	45	-	2	5,1	8,8	8,5	-	0,4
POWIAT SANOCKI	502	910	830	5	80	5,3	9,6	8,7	5,5	0,8
Gmina miejska Urban gmina										
Sanok	185	303	353	2	-50	4,8	7,9	9,2	6,6	-1,3
Gmina miejsko-wiejska Urban-rural gmina										
Zagórz	79	148	113	2	35	6,0	11,3	8,6	13,5	2,7
miasto urban area	42	51	35	2	16	8,2	10,0	6,9	39,2	3,1
wieś rural area	37	97	78	-	19	4,6	12,1	9,8	-	2,4

a Na 1000 urodzeń żywych.
a Per 1000 live births.

TABL. 4 (19). **RUCH NATURALNY LUDNOŚCI W 2017 R. (cd.)**
VITAL STATISTICS IN 2017 (cont.)

WYSZCZEGÓLNIENIE SPECIFICATION	Małżeństwa Marriages	Urodzenia żywe Live births	Zgony Deaths: ogółem total	Zgony Deaths: w tym niemowląt of which infants	Przyrost naturalny Natural increase	Małżeństwa Marriages	Urodzenia żywe Live births	Zgony Deaths: ogółem total	Zgony Deaths: w tym niemowląt [a] of which infants [a]	Przyrost naturalny Natural increase
	w liczbach bezwzględnych in absolute numbers					na 1000 ludności per 1000 population				
POWIAT SANOCKI (dok.) (cont.)										
Gminy wiejskie Rural gminas										
Besko	21	48	30	-	18	4,7	10,7	6,7	-	4,0
Bukowsko	29	71	38	-	33	5,2	12,8	6,8	-	5,9
Komańcza	33	41	36	-	5	7,1	8,8	7,7	-	1,1
Sanok	81	173	145	-	28	4,5	9,7	8,1	-	1,6
Tyrawa Wołoska	18	21	14	-	7	9,1	10,6	7,1	-	3,5
Zarszyn	56	105	101	1	4	6,0	11,2	10,8	9,5	0,4
Miasto na prawach powiatu: City with powiat status:										
Krosno	191	412	404	1	8	4,1	8,9	8,7	2,4	0,2
PODREGION PRZEMYSKI PRZEMYSKI SUBREGION	**2097**	**3890**	**3880**	**15**	**10**	**5,3**	**9,9**	**9,9**	**3,9**	**0,0**
POWIAT JAROSŁAWSKI	682	1166	1173	6	-7	5,6	9,6	9,7	5,1	-0,1
Gminy miejskie Urban gminas										
Jarosław	214	316	376	3	-60	5,6	8,3	9,9	9,5	-1,6
Radymno	26	44	50	-	-6	4,9	8,2	9,3	-	-1,1
Gmina miejsko-wiejska Urban-rural gmina										
Pruchnik	54	112	89	-	23	5,5	11,4	9,1	-	2,3
miasto urban area	21	44	37	-	7	5,6	11,6	9,8	-	1,9
wieś rural area	33	68	52	-	16	5,5	11,3	8,6	-	2,7
Gminy wiejskie Rural gminas										
Chłopice	24	50	60	-	-10	4,3	9,0	10,7	-	-1,8
Jarosław	78	134	119	1	15	5,9	10,2	9,0	7,5	1,1
Laszki	52	69	71	1	-2	7,4	9,9	10,2	14,5	-0,3
Pawłosiów	45	72	83	1	-11	5,3	8,6	9,9	13,9	-1,3
Radymno	67	119	124	-	-5	5,9	10,4	10,8	-	-0,4
Rokietnica	26	46	51	-	-5	6,0	10,6	11,7	-	-1,2
Roźwienica	35	67	64	-	3	5,6	10,8	10,3	-	0,5
Wiązownica	61	137	86	-	51	5,2	11,7	7,3	-	4,4
POWIAT LUBACZOWSKI	297	529	579	2	-50	5,3	9,4	10,3	3,8	-0,9
Gmina miejska Urban gmina										
Lubaczów	64	101	100	1	1	5,3	8,3	8,2	9,9	0,1
Gminy miejsko-wiejskie Urban-rural gminas										
Cieszanów	31	68	78	-	-10	4,2	9,2	10,6	-	-1,4
miasto urban area	7	16	15	-	1	3,6	8,3	7,7	-	0,5
wieś rural area	24	52	63	-	-11	4,4	9,6	11,6	-	-2,0
Narol	44	65	95	1	-30	5,4	8,0	11,6	15,4	-3,7
miasto urban area	14	16	13	-	3	6,6	7,6	6,1	-	1,4
wieś rural area	30	49	82	1	-33	5,0	8,1	13,5	20,4	-5,4
Oleszyce	30	79	70	-	9	4,7	12,3	10,9	-	1,4
miasto urban area	13	27	27	-	-	4,3	8,9	8,9	-	-
wieś rural area	17	52	43	-	9	5,0	15,4	12,8	-	2,7

a Na 1000 urodzeń żywych.
a Per 1000 live births.

TABL. 4 (19). **RUCH NATURALNY LUDNOŚCI W 2017 R. (cd.)**
VITAL STATISTICS IN 2017 (cont.)

WYSZCZEGÓLNIENIE SPECIFICATION	Małżeństwa Marriages	Urodzenia żywe Live births	Zgony Deaths: ogółem total	Zgony Deaths: w tym niemowląt of which infants	Przyrost naturalny Natural increase	Małżeństwa Marriages	Urodzenia żywe Live births	Zgony Deaths: ogółem total	Zgony Deaths: w tym niemowląt [a] of which infants [a]	Przyrost naturalny Natural increase
	w liczbach bezwzględnych in absolute numbers					na 1000 ludności per 1000 population				
POWIAT LUBACZOWSKI (dok.) (cont.)										
Gminy wiejskie Rural gminas										
Horyniec-Zdrój	30	32	60	-	-28	6,2	6,7	12,5	-	-5,8
Lubaczów	53	85	85	-	-	5,8	9,2	9,2	-	-
Stary Dzików	23	58	48	-	10	5,4	13,6	11,2	-	2,3
Wielkie Oczy	22	41	43	-	-2	5,7	10,6	11,1	-	-0,5
POWIAT PRZEMYSKI	391	766	682	3	84	5,3	10,3	9,2	3,9	1,1
Gminy wiejskie Rural gminas										
Bircza	39	62	80	-	-18	5,9	9,3	12,1	-	-2,7
Dubiecko	60	94	101	1	-7	6,5	10,1	10,9	10,6	-0,8
Fredropol	27	56	60	-	-4	4,9	10,1	10,8	-	-0,7
Krasiczyn	22	38	42	-	-4	4,3	7,4	8,2	-	-0,8
Krzywcza	32	72	47	-	25	6,5	14,7	9,6	-	5,1
Medyka	36	70	60	-	10	5,5	10,7	9,2	-	1,5
Orły	39	106	68	-	38	4,4	11,9	7,7	-	4,3
Przemyśl	48	86	71	-	15	4,5	8,1	6,7	-	1,4
Stubno	18	45	50	2	-5	4,6	11,5	12,8	44,4	-1,3
Żurawica	70	137	103	-	34	5,4	10,6	8,0	-	2,6
POWIAT PRZEWORSKI	427	831	763	4	68	5,4	10,6	9,7	4,8	0,9
Gmina miejska Urban gmina										
Przeworsk	85	149	149	1	-	5,5	9,6	9,6	6,7	-
Gminy miejsko-wiejskie Urban-rural gminas										
Kańczuga	69	146	128	-	18	5,6	11,8	10,3	-	1,5
miasto urban area	25	30	31	-	-1	7,9	9,4	9,7	-	-0,3
wieś rural area	44	116	97	-	19	4,8	12,6	10,5	-	2,1
Sieniawa	47	76	66	-	10	6,7	10,8	9,4	-	1,4
miasto urban area	22	24	23	-	1	10,2	11,2	10,7	-	0,5
wieś rural area	25	52	43	-	9	5,1	10,7	8,8	-	1,8
Gminy wiejskie Rural gminas										
Adamówka	25	27	36	-	-9	6,1	6,6	8,8	-	-2,2
Gać	31	52	38	-	14	6,7	11,3	8,2	-	3,0
Jawornik Polski	23	51	58	1	-7	5,1	11,4	13,0	19,6	-1,6
Przeworsk	53	167	135	1	32	3,6	11,2	9,1	6,0	2,2
Tryńcza	46	85	91	-	-6	5,5	10,1	10,8	-	-0,7
Zarzecze	48	78	62	1	16	6,7	10,8	8,6	12,8	2,2
Miasto na prawach powiatu: City with powiat status:										
Przemyśl	300	598	683	-	-85	4,8	9,6	11,0	-	-1,4

a Na 1000 urodzeń żywych.
a Per 1000 live births.

TABL. 4 (19). **RUCH NATURALNY LUDNOŚCI W 2017 R. (cd.)**

VITAL STATISTICS IN 2017 (cont.)

WYSZCZEGÓLNIENIE SPECIFICATION	Małżeństwa Marriages	Urodzenia żywe Live births	Zgony Deaths: ogółem total	Zgony Deaths: w tym niemowląt of which infants	Przyrost naturalny Natural increase	Małżeństwa Marriages	Urodzenia żywe Live births	Zgony Deaths: ogółem total	Zgony Deaths: w tym niemowląt [a] of which infants [a]	Przyrost naturalny Natural increase
	w liczbach bezwzględnych in absolute numbers					na 1000 ludności per 1000 population				
PODREGION RZESZOWSKI RZESZOWSKI SUBREGION	**3239**	**7262**	**5535**	**23**	**1727**	**5,1**	**11,4**	**8,7**	**3,2**	**2,7**
POWIAT KOLBUSZOWSKI	321	622	565	-	57	5,1	10,0	9,0	-	0,9
Gmina miejsko-wiejska Urban-rural gmina										
Kolbuszowa	125	239	202	-	37	5,0	9,6	8,1	-	1,5
miasto urban area	54	89	71	-	18	5,9	9,7	7,7	-	2,0
wieś rural area	71	150	131	-	19	4,5	9,6	8,4	-	1,2
Gminy wiejskie Rural gminas										
Cmolas	53	73	95	-	-22	6,5	9,0	11,7	-	-2,7
Dzikowiec	24	58	55	-	3	3,7	8,9	8,4	-	0,5
Majdan Królewski	60	100	103	-	-3	6,1	10,1	10,4	-	-0,3
Niwiska	21	55	47	-	8	3,5	9,1	7,8	-	1,3
Raniżów	38	97	63	-	34	5,4	13,7	8,9	-	4,8
POWIAT ŁAŃCUCKI	433	954	771	3	183	5,4	11,8	9,6	3,1	2,3
Gmina miejska Urban gmina										
Łańcut	98	195	161	1	34	5,5	11,0	9,1	5,1	1,9
Gminy wiejskie Rural gminas										
Białobrzegi	40	98	84	-	14	4,6	11,3	9,7	-	1,6
Czarna	53	145	86	1	59	4,5	12,4	7,4	6,9	5,1
Łańcut	112	277	196	1	81	5,2	12,8	9,0	3,6	3,7
Markowa	46	93	84	-	9	7,0	14,2	12,8	-	1,4
Rakszawa	51	73	82	-	-9	7,0	10,0	11,2	-	-1,2
Żołynia	33	73	78	-	-5	4,7	10,5	11,2	-	-0,7
POWIAT ROPCZYCKO-SĘDZISZOWSKI	430	899	632	3	267	5,8	12,1	8,5	3,3	3,6
Gminy miejsko-wiejskie Urban-rural gminas										
Ropczyce	164	360	206	1	154	6,0	13,2	7,5	2,8	5,6
miasto urban area	88	192	109	-	83	5,6	12,1	6,9	-	5,3
wieś rural area	76	168	97	1	71	6,6	14,6	8,4	6,0	6,2
Sędziszów Małopolski	127	274	208	1	66	5,4	11,7	8,9	3,6	2,8
miasto urban area	48	78	50	1	28	6,4	10,4	6,7	12,8	3,7
wieś rural area	79	196	158	-	38	4,9	12,3	9,9	-	2,4
Gminy wiejskie Rural gminas										
Iwierzyce	49	95	68	1	27	6,3	12,3	8,8	10,5	3,5
Ostrów	47	91	73	-	18	6,5	12,6	10,1	-	2,5
Wielopole Skrzyńskie	43	79	77	-	2	5,2	9,5	9,3	-	0,2
POWIAT RZESZOWSKI	799	1886	1482	7	404	4,8	11,2	8,8	3,7	2,4
Gmina miejska Urban gmina										
Dynów	32	60	56	-	4	5,2	9,7	9,1	-	0,6

a Na 1000 urodzeń żywych.

a Per 1000 live births

TABL. 4 (19). **RUCH NATURALNY LUDNOŚCI W 2017 R. (cd.)**
VITAL STATISTICS IN 2017 (cont.)

WYSZCZEGÓLNIENIE SPECIFICATION	Małżeństwa Marriages	Urodzenia żywe Live births	Zgony Deaths: ogółem total	Zgony Deaths: w tym niemowląt of which infants	Przyrost naturalny Natural increase	Małżeństwa Marriages	Urodzenia żywe Live births	Zgony Deaths: ogółem total	Zgony Deaths: w tym niemowląt [a] of which infants [a]	Przyrost naturalny Natural increase
	w liczbach bezwzględnych in absolute numbers					na 1000 ludności per 1000 population				
POWIAT RZESZOWSKI (dok.)										
Gminy miejsko-wiejskie Urban-rural gminas										
Błażowa	41	114	116	1	-2	3,8	10,5	10,7	8,8	-0,2
miasto urban area	13	21	22	-	-1	6,0	9,7	10,2	-	-0,5
wieś rural area	28	93	94	1	-1	3,2	10,7	10,9	10,8	-0,1
Boguchwała	98	242	182	1	60	4,8	11,9	9,0	4,1	3,0
miasto urban area	33	74	60	-	14	5,4	12,2	9,9	-	2,3
wieś rural area	65	168	122	1	46	4,6	11,8	8,6	6,0	3,2
Głogów Małopolski	94	210	151	-	59	4,8	10,7	7,7	-	3,0
miasto urban area	33	64	40	-	24	5,2	10,2	6,3	-	3,8
wieś rural area	61	146	111	-	35	4,6	10,9	8,3	-	2,6
Sokołów Małopolski	76	216	170	1	46	4,4	12,6	9,9	4,6	2,7
miasto urban area	20	44	25	-	19	4,9	10,7	6,1	-	4,6
wieś rural area	56	172	145	1	27	4,3	13,2	11,2	5,8	2,1
Tyczyn	42	130	90	1	40	3,6	11,0	7,6	7,7	3,4
miasto urban area	20	31	26	-	5	5,3	8,2	6,9	-	1,3
wieś rural area	22	99	64	1	35	2,7	12,3	8,0	10,1	4,4
Gminy wiejskie Rural gminas										
Chmielnik	39	78	65	-	13	5,7	11,4	9,5	-	1,9
Dynów	56	69	67	-	2	8,1	9,9	9,7	-	0,3
Hyżne	37	85	67	1	18	5,3	12,1	9,6	11,8	2,6
Kamień	27	69	82	-	-13	3,9	10,1	12,0	-	-1,9
Krasne	32	115	95	2	20	2,9	10,4	8,6	17,4	1,8
Lubenia	32	73	61	-	12	5,0	11,3	9,5	-	1,9
Świlcza	78	200	135	-	65	4,9	12,6	8,5	-	4,1
Trzebownisko	115	225	145	-	80	5,4	10,6	6,8	-	3,8
POWIAT STRZYŻOWSKI	359	650	630	3	20	5,8	10,5	10,2	4,6	0,3
Gmina miejsko-wiejska Urban-rural gmina										
Strzyżów	114	181	207	1	-26	5,5	8,7	10,0	5,5	-1,3
miasto urban area	44	73	78	-	-5	4,9	8,2	8,8	-	-0,6
wieś rural area	70	108	129	1	-21	5,9	9,1	10,9	9,3	-1,8
Gminy wiejskie Rural gminas										
Czudec	73	159	113	1	46	6,2	13,5	9,6	6,3	3,9
Frysztak	54	93	116	1	-23	5,2	8,9	11,1	10,8	-2,2
Niebylec	62	118	107	-	11	5,9	11,2	10,2	-	1,0
Wiśniowa	56	99	87	-	12	6,8	12,1	10,6	-	1,5
Miasto na prawach powiatu: City with powiat status:										
Rzeszów	897	2251	1455	7	796	4,7	11,9	7,7	3,1	4,2
PODREGION TARNOBRZESKI TARNOBRZESKI SUB-REGION	**3147**	**6113**	**5496**	**17**	**617**	**5,1**	**9,9**	**8,9**	**2,8**	**1,0**
POWIAT DĘBICKI	795	1497	1169	2	328	5,9	11,1	8,6	1,3	2,4
Gmina miejska Urban gmina										
Dębica	257	472	410	-	62	5,6	10,2	8,9	-	1,3
Gminy miejsko-wiejskie Urban-rural gminas										
Brzostek	79	145	129	-	16	6,0	11,1	9,8	-	1,2
miasto urban area	19	31	32	-	-1	7,0	11,4	11,7	-	-0,4
wieś rural area	60	114	97	-	17	5,8	11,0	9,4	-	1,6

a Na 1000 urodzeń żywych.
a Per 1000 live births.

TABL. 4 (19). **RUCH NATURALNY LUDNOŚCI W 2017 R. (cd.)**
VITAL STATISTICS IN 2017 (cont.)

WYSZCZEGÓLNIENIE SPECIFICATION	Małżeństwa Marriages	Urodzenia żywe Live births	Zgony Deaths: ogółem total	Zgony Deaths: w tym niemowląt of which infants	Przyrost naturalny Natural increase	Małżeństwa Marriages	Urodzenia żywe Live births	Zgony Deaths: ogółem total	Zgony Deaths: w tym niemowląt [a] of which infants [a]	Przyrost naturalny Natural increase
	w liczbach bezwzględnych in absolute numbers					na 1000 ludności per 1000 population				
POWIAT DĘBICKI (dok.) (cont.)										
Gminy miejsko-wiejskie (dok.) Urban-rural gminas (cont.)										
Pilzno	112	218	165	1	53	6,2	12,0	9,1	4,6	2,9
miasto urban area	28	61	34	1	27	5,8	12,6	7,0	16,4	5,6
wieś rural area	84	157	131	-	26	6,3	11,9	9,9	-	2,0
Gminy wiejskie Rural gminas										
Czarna	88	135	107	-	28	6,8	10,4	8,2	-	2,2
Dębica	145	294	200	1	94	5,7	11,5	7,8	3,4	3,7
Jodłowa	39	71	56	-	15	7,2	13,1	10,4	-	2,8
Żyraków	75	162	102	-	60	5,4	11,6	7,3	-	4,3
POWIAT LEŻAJSKI	336	684	591	4	93	4,8	9,8	8,5	5,8	1,3
Gmina miejska Urban gmina										
Leżajsk	53	104	98	1	6	3,8	7,4	7,0	9,6	0,4
Gmina miejsko-wiejska Urban-rural gmina										
Nowa Sarzyna	87	216	189	1	27	4,0	10,0	8,7	4,6	1,2
miasto urban area	21	42	34	-	8	3,5	7,0	5,7	-	1,3
wieś rural area	66	174	155	1	19	4,2	11,1	9,9	5,7	1,2
Gminy wiejskie Rural gminas										
Grodzisko Dolne	40	79	77	1	2	5,0	9,8	9,6	12,7	0,2
Kuryłówka	31	43	41	-	2	5,4	7,6	7,2	-	0,4
Leżajsk	125	242	186	1	56	6,2	12,0	9,2	4,1	2,8
POWIAT MIELECKI	690	1464	1205	4	259	5,1	10,7	8,8	2,7	1,9
Gmina miejska Urban gmina										
Mielec	295	572	518	1	54	4,9	9,5	8,6	1,7	0,9
Gminy miejsko-wiejskie Urban-rural gminas										
Przecław	75	160	103	2	57	6,3	13,5	8,7	12,5	4,8
miasto urban area	5	18	8	-	10	2,9	10,3	4,6	-	5,7
wieś rural area	70	142	95	2	47	6,9	14,0	9,4	14,1	4,6
Radomyśl Wielki	63	178	142	-	36	4,4	12,5	10,0	-	2,5
miasto urban area	14	41	22	-	19	4,4	13,0	6,9	-	6,0
wieś rural area	49	137	120	-	17	4,4	12,4	10,9	-	1,5
Gminy wiejskie Rural gminas										
Borowa	30	63	52	1	11	5,4	11,3	9,3	15,9	2,0
Czermin	40	71	61	-	10	5,7	10,1	8,6	-	1,4
Gawłuszowice	15	30	34	-	-4	5,4	10,8	12,3	-	-1,4
Mielec	72	160	107	-	53	5,4	12,1	8,1	-	4,0
Padew Narodowa	28	45	55	-	-10	5,2	8,4	10,3	-	-1,9
Tuszów Narodowy	35	78	57	-	21	4,3	9,6	7,0	-	2,6
Wadowice Górne	37	107	76	-	31	4,8	14,0	9,9	-	4,0

a Na 1000 urodzeń żywych.
a Per 1000 live births.

TABL. 4 (19). **RUCH NATURALNY LUDNOŚCI W 2017 R. (dok.)**
VITAL STATISTICS IN 2017 (cont.)

WYSZCZEGÓLNIENIE SPECIFICATION	Małżeństwa Marriages	Urodzenia żywe Live births	Zgony Deaths: ogółem total	Zgony Deaths: w tym niemowląt of which infants	Przyrost naturalny Natural increase	Małżeństwa Marriages	Urodzenia żywe Live births	Zgony Deaths: ogółem total	Zgony Deaths: w tym niemowląt [a] of which infants [a]	Przyrost naturalny Natural increase
	w liczbach bezwzględnych in absolute numbers					na 1000 ludności per 1000 population				
POWIAT NIŻAŃSKI	338	632	612	1	20	5,1	9,5	9,2	1,6	0,3
Gminy miejsko-wiejskie Urban-rural gminas										
Nisko	120	218	164	-	54	5,4	9,7	7,3	-	2,4
miasto urban area	91	157	100	-	57	5,9	10,2	6,5	-	3,7
wieś rural area	29	61	64	-	-3	4,1	8,7	9,1	-	-0,4
Rudnik nad Sanem	50	87	99	-	-12	4,9	8,6	9,8	-	-1,2
miasto urban area	34	61	57	-	4	5,1	9,1	8,5	-	0,6
wieś rural area	16	26	42	-	-16	4,7	7,6	12,3	-	-4,7
Ulanów	29	67	97	1	-30	3,5	8,0	11,6	14,9	-3,6
miasto urban area	4	6	22	-	-16	2,8	4,2	15,5	-	-11,3
wieś rural area	25	61	75	1	-14	3,6	8,8	10,8	16,4	-2,0
Gminy wiejskie Rural gminas										
Harasiuki	36	58	69	-	-11	5,8	9,4	11,2	-	-1,8
Jarocin	27	45	64	-	-19	5,0	8,3	11,8	-	-3,5
Jeżowe	55	110	85	-	25	5,4	10,8	8,4	-	2,5
Krzeszów	21	47	34	-	13	4,9	11,0	8,0	-	3,1
POWIAT STALOWO-WOLSKI	484	987	1039	5	-52	4,5	9,2	9,7	5,1	-0,5
Gmina miejska Urban gmina										
Stalowa Wola	270	602	584	5	18	4,3	9,7	9,4	8,3	0,3
Gmina miejsko-wiejska Urban-rural gmina										
Zaklików	41	75	109	-	-34	4,7	8,7	12,6	-	-3,9
miasto urban area	10	29	39	-	-10	3,3	9,6	12,9	-	-3,3
wieś rural area	31	46	70	-	-24	5,5	8,2	12,5	-	-4,3
Gminy wiejskie Rural gminas										
Bojanów	38	74	74	-	-	5,1	9,8	9,8	-	-
Pysznica	41	88	80	-	8	3,8	8,1	7,3	-	0,7
Radomyśl nad Sanem	35	58	67	-	-9	4,8	7,9	9,1	-	-1,2
Zaleszany	59	90	125	-	-35	5,4	8,3	11,5	-	-3,2
POWIAT TARNOBRZESKI	285	487	472	1	15	5,3	9,1	8,8	2,1	0,3
Gminy miejsko-wiejskie Urban-rural gminas										
Baranów Sandomierski	71	104	104	1	-	5,9	8,7	8,7	9,6	-
miasto urban area	12	13	13	-	-	8,1	8,8	8,8	-	-
wieś rural area	59	91	91	1	-	5,6	8,7	8,7	11,0	-
Nowa Dęba	85	141	177	-	-36	4,7	7,7	9,7	-	-2,0
miasto urban area	51	82	104	-	-22	4,5	7,3	9,3	-	-2,0
wieś rural area	34	59	73	-	-14	4,9	8,5	10,5	-	-2,0
Gminy wiejskie Rural gminas										
Gorzyce	77	131	100	-	31	5,8	9,8	7,5	-	2,3
Grębów	52	111	91	-	20	5,2	11,2	9,2	-	2,0
Miasto na prawach powiatu: City with powiat status:										
Tarnobrzeg	219	362	408	-	-46	4,6	7,6	8,6	-	-1,0

a Na 1000 urodzeń żywych.
a Per 1000 live births.

TABL. 5 (20). **MAŁŻEŃSTWA, ROZWODY, SEPARACJE W 2017 R.**
MARRIAGES, DIVORCES, SEPARATIONS IN 2017

WYSZCZEGÓLNIENIE SPECIFICATION	Małżeństwa Marriages				Rozwody Divorces			Separacje Separations		
	ogółem total	w tym miasta of which cities	z ogółem of total: cywilne civil	z ogółem of total: wyznaniowe[a] religious[a]	ogółem total	w tym miasta of which cities	na 1000 ludności per 1000 population	ogółem total	w tym miasta of which cities	na 10 tys. ludności per 10 thous. population
WOJEWÓDZTWO VOIVODSHIP	**10988**	**4323**	**2846**	**8142**	**2467**	**1390**	**1,2**	**122**	**55**	**5,7**
Podregion krośnieński Krośnieński subregion	**2505**	**769**	**706**	**1799**	**542**	**269**	**1,1**	**21**	**9**	**4,3**
Powiaty: Powiats:										
bieszczadzki	99	44	36	63	27	15	1,2	-	-	-
brzozowski	360	37	87	273	48	6	0,7	2	-	3,0
jasielski	635	180	158	477	115	63	1,0	5	1	4,4
krośnieński	571	64	162	409	112	17	1,0	4	1	3,6
leski	147	26	52	95	30	8	1,1	3	-	11,3
sanocki	502	227	147	355	120	70	1,3	1	1	1,1
Miasto na prawach powiatu: City with powiat status:										
Krosno	191	191	64	127	90	90	1,9	6	6	12,9
Podregion przemyski Przemyski subregion	**2097**	**791**	**603**	**1494**	**474**	**252**	**1,2**	**33**	**13**	**8,4**
Powiaty: Powiats:										
jarosławski	682	261	181	501	164	90	1,4	8	2	6,6
lubaczowski	297	98	80	217	77	32	1,4	5	4	8,9
przemyski	391	-	110	281	61	-	0,8	7	-	9,4
przeworski	427	132	104	323	64	22	0,8	9	3	11,4
Miasto na prawach powiatu: City with powiat status:										
Przemyśl	300	300	128	172	108	108	1,7	4	4	6,5
Podregion rzeszowski Rzeszowski subregion	**3239**	**1380**	**724**	**2515**	**658**	**386**	**1,0**	**32**	**12**	**5,0**
Powiaty: Powiats:										
kolbuszowski	321	54	73	248	42	15	0,7	7	2	11,2
łańcucki	433	98	74	359	82	22	1,0	6	2	7,4
ropczycko-sędziszowski	430	136	72	358	66	21	0,9	4	3	5,4
rzeszowski	799	151	166	633	148	41	0,9	9	1	5,4
strzyżowski	359	44	77	282	46	13	0,7	3	1	4,9
Miasto na prawach powiatu: City with powiat status:										
Rzeszów	897	897	262	635	274	274	1,4	3	3	1,6
Podregion tarnobrzeski Tarnobrzeski subregion	**3147**	**1383**	**813**	**2334**	**793**	**483**	**1,3**	**36**	**21**	**5,8**
Powiaty: Powiats:										
dębicki	795	304	177	618	129	64	1,0	6	2	4,4
leżajski	336	74	79	257	50	23	0,7	5	2	7,2
mielecki	690	314	168	522	186	105	1,4	11	6	8,1
niżański	338	129	82	256	85	42	1,3	1	1	1,5
stalowowolski	484	280	151	333	171	133	1,6	6	6	5,6
tarnobrzeski	285	63	70	215	68	12	1,3	3	-	5,6
Miasto na prawach powiatu: City with powiat status:										
Tarnobrzeg	219	219	86	133	104	104	2,2	4	4	8,4

a Ze skutkami cywilnymi.
a With civil law consequences.

TABL. 6 (21). **ZGONY WEDŁUG WYBRANYCH PRZYCZYN W 2016 R.**
DEATHS BY SELECTED CAUSES IN 2016

WYSZCZEGÓLNIENIE SPECIFICATION	Ogółem Total	W tym [a] Of which [a]				
		nowotwory neoplasms	choroby układu krążenia diseases of the circulatory system	choroby układu oddechowego diseases of the respiratory system	choroby układu trawiennego diseases of the digestive system	urazy i zatrucia według zewnętrznej przyczyny injuries and poisonings by external cause
	na 1000 ludności per 1000 population					
WOJEWÓDZTWO .... VOIVODSHIP	**9,0**	**2,3**	**4,2**	**0,4**	**0,3**	**0,4**
miasta urban areas ...	8,5	2,4	3,7	0,4	0,3	0,3
wieś rural areas	9,3	2,2	4,6	0,4	0,3	0,4
Podregion krośnieński ... Krośnieński subregion	**9,1**	**2,4**	**4,2**	**0,5**	**0,3**	**0,4**
Powiaty: Powiats:						
bieszczadzki	9,3	2,7	4,3	0,4	0,4	0,4
brzozowski	9,3	2,2	4,7	0,5	0,3	0,4
jasielski	9,5	2,4	5,1	0,4	0,3	0,4
krośnieński	8,9	2,4	3,9	0,5	0,3	0,4
leski	9,1	2,2	3,9	0,6	0,4	0,7
sanocki	8,7	2,4	3,5	0,7	0,3	0,5
Miasto na prawach powiatu: City with powiat status:						
Krosno	8,6	2,5	3,5	0,6	0,3	0,3
Podregion przemyski ... Przemyski subregion	**9,5**	**2,3**	**4,6**	**0,4**	**0,4**	**0,4**
Powiaty: Powiats:						
jarosławski	9,0	2,3	4,5	0,3	0,4	0,4
lubaczowski	9,8	2,1	5,3	0,4	0,3	0,4
przemyski	9,0	2,2	4,5	0,4	0,3	0,5
przeworski	9,3	2,2	4,2	0,5	0,4	0,2
Miasto na prawach powiatu: City with powiat status:						
Przemyśl	10,9	2,8	5,0	0,5	0,5	0,4
Podregion rzeszowski .. Rzeszowski subregion	**8,6**	**2,2**	**3,9**	**0,4**	**0,3**	**0,3**
Powiaty: Powiats:						
kolbuszowski	8,7	2,1	4,6	0,3	0,3	0,1
łańcucki	9,1	2,7	4,3	0,2	0,3	0,4
ropczycko-sędziszowski	8,6	2,0	4,4	0,4	0,3	0,4
rzeszowski	8,4	1,9	4,0	0,4	0,3	0,3
strzyżowski	10,2	2,6	4,9	0,7	0,2	0,5
Miasto na prawach powiatu: City with powiat status:						
Rzeszów	7,8	2,4	3,0	0,4	0,3	0,3
Podregion tarnobrzeski .. Tarnobrzeski subregion	**9,0**	**2,4**	**4,2**	**0,4**	**0,3**	**0,4**
Powiaty: Powiats:						
dębicki	8,6	2,4	4,1	0,3	0,3	0,5
leżajski	8,7	2,0	4,1	0,3	0,5	0,5
mielecki	8,7	2,4	3,3	0,6	0,3	0,3
niżański	9,2	2,3	4,8	0,3	0,3	0,3
stalowowolski	9,6	2,4	4,9	0,4	0,3	0,4
tarnobrzeski	10,0	2,6	5,1	0,2	0,3	0,4
Miasto na prawach powiatu City with powiat status:						
Tarnobrzeg	9,1	2,9	4,0	0,2	0,3	0,2

a Zgodnie z Międzynarodową Statystyczną Klasyfikacją Chorób i Problemów Zdrowotnych (X Rewizja).
a In accordance with the International Statistical Classification of Diseases and Related Health Problems (ICD-10 Revision).

TABL. 7 (22). **MIGRACJE WEWNĘTRZNE I ZAGRANICZNE LUDNOŚCI NA POBYT STAŁY W 2017 R.**
INTERNAL AND INTERNATIONAL MIGRATION OF POPULATION FOR PERMANENT RESIDENCE IN 2017

WYSZCZEGÓLNIENIE SPECIFICATION	Napływ [a] Inflow [a]				Odpływ [b] Outflow [b]				Saldo migracji Net migration		Ogólne saldo migracji na 1000 ludności Total net migration per 1000 population
	ogółem total	z miast from urban areas	ze wsi from rural areas	z zagranicy from abroad	ogółem total	do miast to urban areas	na wieś to rural areas	za granicę abroad	ogółem total	w tym zagranicznych of which international	
WOJEWÓDZTWO .... VOIVODSHIP	**20653**	**9240**	**10444**	**969**	**22430**	**10844**	**10980**	**606**	**-1777**	**363**	**-0,8**
Podregion krośnieński ... Krośnieński subregion	**3898**	**1552**	**2181**	**165**	**5111**	**2547**	**2422**	**142**	**-1213**	**23**	**-2,5**
Powiaty: Powiats:											
bieszczadzki	226	86	136	4	337	184	138	15	-111	-11	-5,1
brzozowski	494	188	291	15	704	355	341	8	-210	7	-3,2
jasielski	882	335	518	29	1200	556	598	46	-318	-17	-2,8
krośnieński	982	427	495	60	1077	554	493	30	-95	30	-0,8
leski	209	94	100	15	287	169	116	2	-78	13	-2,9
sanocki	723	322	368	33	995	511	458	26	-272	7	-2,9
Miasto na prawach powiatu: City with powiat status:											
Krosno	382	100	273	9	511	218	278	15	-129	-6	-2,8
Podregion przemyski ... Przemyski subregion	**3338**	**1354**	**1794**	**190**	**4418**	**2230**	**2125**	**63**	**-1080**	**127**	**-2,8**
Powiaty: Powiats:											
jarosławski	1105	427	625	53	1388	672	708	8	-283	45	-2,3
lubaczowski	480	177	256	47	666	398	264	4	-186	43	-3,3
przemyski	666	374	258	34	789	456	322	11	-123	23	-1,7
przeworski	657	262	375	20	882	408	449	25	-225	-5	-2,9
Miasto na prawach powiatu: City with powiat status:											
Przemyśl	430	114	280	36	693	296	382	15	-263	21	-4,2
Podregion rzeszowski .. Rzeszowski subregion	**8324**	**3987**	**4074**	**263**	**6594**	**3065**	**3436**	**93**	**1730**	**170**	**2,7**
Powiaty: Powiats:											
kolbuszowski	425	203	204	18	521	245	256	20	-96	-2	-1,5
łańcucki	864	382	451	31	826	354	469	3	38	28	0,5
ropczycko-sędziszowski	691	252	401	38	746	345	388	13	-55	25	-0,7
rzeszowski	2694	1669	971	54	1774	1039	709	26	920	28	5,5
strzyżowski	504	196	284	24	610	300	289	21	-106	3	-1,7
Miasto na prawach powiatu: City with powiat status:											
Rzeszów	3146	1285	1763	98	2117	782	1325	10	1029	88	5,4
Podregion tarnobrzeski .. Tarnobrzeski subregion	**5093**	**2347**	**2395**	**351**	**6307**	**3002**	**2997**	**308**	**-1214**	**43**	**-2,0**
Powiaty: Powiats:											
dębicki	1154	522	552	80	1362	605	665	92	-208	-12	-1,5
leżajski	488	179	276	33	688	334	325	29	-200	4	-2,9
mielecki	1170	521	566	83	1312	590	695	27	-142	56	-1,0
niżański	558	282	220	56	666	349	291	26	-108	30	-1,6
stalowowolski	1028	529	428	71	1327	579	621	127	-299	-56	-2,8
tarnobrzeski	359	193	155	11	501	303	191	7	-142	4	-2,7
Miasto na prawach powiatu City with powiat status:											
Tarnobrzeg	336	121	198	17	451	242	209	-	-115	17	-2,4

a Zameldowania. b Wymeldowania.
a Registrations. b Cancelled registrations.

TABL. 8 (23). **MIGRACJE WEWNĘTRZNE LUDNOŚCI NA POBYT STAŁY W 2017 R.**
INTERNAL MIGRATION OF POPULATION FOR PERMANENT RESIDENCE IN 2017

Lp.	WYSZCZEGÓLNIENIE SPECIFICATION	Napływ [a] Inflow [a]								
		ogółem grand total			do miast to urban areas			na wieś to rural areas		
		razem total	z miast rom urban areas	ze wsi from rural areas	razem total	z miast rom urban areas	ze wsi from rural areas	razem total	z miast rom urban areas	ze wsi from rural areas
										OGÓŁEM
1	**WOJEWÓDZTWO** ..... VOIVODSHIP	**19684**	**9240**	**10444**	**8553**	**3132**	**5421**	**11131**	**6108**	**5023**
2	wewnątrz województwa ... intra voivodship	16241	7069	9172	6673	1941	4732	9568	5128	4440
3	między województwami ... inter voivodships	3443	2171	1272	1880	1191	689	1563	980	583
4	**Podregion krośnieński** ..... Krośnieński subregion	**3733**	**1552**	**2181**	**1259**	**357**	**902**	**2474**	**1195**	**1279**
	Powiaty: Powiats:									
5	bieszczadzki	222	86	136	108	30	78	114	56	58
6	brzozowski	479	188	291	91	9	82	388	179	209
7	jasielski	853	335	518	245	65	180	608	270	338
8	krośnieński	922	427	495	122	41	81	800	386	414
9	leski	194	94	100	29	13	16	165	81	84
10	sanocki	690	322	368	291	99	192	399	223	176
	Miasto na prawach powiatu: City with powiat status:									
11	Krosno	373	100	273	373	100	273	-	-	-
12	**Podregion przemyski** ..... Przemyski subregion	**3148**	**1354**	**1794**	**1096**	**312**	**784**	**2052**	**1042**	**1010**
	Powiaty: Powiats:									
13	jarosławski	1052	427	625	387	123	264	665	304	361
14	lubaczowski	433	177	256	166	26	140	267	151	116
15	przemyski	632	374	258	-	-	-	632	374	258
16	przeworski	637	262	375	149	49	100	488	213	275
	Miasto na prawach powiatu: City with powiat status:									
17	Przemyśl	394	114	280	394	114	280	-	-	-
18	**Podregion rzeszowski** .... Rzeszowski subregion	**8061**	**3987**	**4074**	**4249**	**1783**	**2466**	**3812**	**2204**	**1608**
	Powiaty: Powiats:									
19	kolbuszowski	407	203	204	63	15	48	344	188	156
20	łańcucki	833	382	451	237	90	147	596	292	304
21	ropczycko-sędziszowski .	653	252	401	226	64	162	427	188	239
22	rzeszowski	2640	1669	971	583	297	286	2057	1372	685
23	strzyżowski	480	196	284	92	32	60	388	164	224
	Miasto na prawach powiatu: City with powiat status:									
24	Rzeszów	3048	1285	1763	3048	1285	1763	-	-	-
25	**Podregion tarnobrzeski** ..... Tarnobrzeski subregion	**4742**	**2347**	**2395**	**1949**	**680**	**1269**	**2793**	**1667**	**1126**
	Powiaty: Powiats:									
26	dębicki	1074	522	552	364	110	254	710	412	298
27	leżajski	455	179	276	138	38	100	317	141	176
28	mielecki	1087	521	566	427	120	307	660	401	259
29	niżański	502	282	220	224	130	94	278	152	126
30	stalowowolski	957	529	428	409	139	270	548	390	158
31	tarnobrzeski	348	193	155	68	22	46	280	171	109
	Miasto na prawach powiatu: City with powiat status:									
32	Tarnobrzeg	319	121	198	319	121	198	-	-	-

a Zameldowania. b Wymeldowania.
a Registrations. b Cancelled registrations.

Odpływ[b] Outflow[b]									Saldo migracji Net migration			
ogółem grand total			z miast from urban areas			ze wsi from rural areas			ogółem total	w miastach in urban areas	na wsi in rural areas	No.
razem total	do miast to urban areas	na wieś to rural areas	razem total	do miast to urban areas	na wieś to rural areas	razem total	do miast to urban areas	na wieś to rural areas				
TOTAL												
21824	**10844**	**10980**	**10230**	**4423**	**5807**	**11594**	**6421**	**5173**	**-2140**	**-1677**	**-463**	1
16241	6673	9568	7069	1941	5128	9172	4732	4440	-	-396	396	2
5583	4171	1412	3161	2482	679	2422	1689	733	-2140	-1281	-859	3
4969	**2547**	**2422**	**1918**	**866**	**1052**	**3051**	**1681**	**1370**	**-1236**	**-659**	**-577**	4
322	184	138	138	75	63	184	109	75	-100	-30	-70	5
696	355	341	146	52	94	550	303	247	-217	-55	-162	6
1154	556	598	389	170	219	765	386	379	-301	-144	-157	7
1047	554	493	179	81	98	868	473	395	-125	-57	-68	8
285	169	116	82	48	34	203	121	82	-91	-53	-38	9
969	511	458	488	222	266	481	289	192	-279	-197	-82	10
496	218	278	496	218	278	-	-	-	-123	-123	-	11
4355	**2230**	**2125**	**1842**	**826**	**1016**	**2513**	**1404**	**1109**	**-1207**	**-746**	**-461**	12
1380	672	708	577	248	329	803	424	379	-328	-190	-138	13
662	398	264	274	145	129	388	253	135	-229	-108	-121	14
778	456	322	-	-	-	778	456	322	-146	-	-146	15
857	408	449	313	137	176	544	271	273	-220	-164	-56	16
678	296	382	678	296	382	-	-	-	-284	-284	-	17
6501	3065	3436	3216	1276	1940	3285	1789	1496	1560	1033	527	18
501	245	256	129	37	92	372	208	164	-94	-66	-28	19
823	354	469	256	102	154	567	252	315	10	-19	29	20
733	345	388	249	123	126	484	222	262	-80	-23	-57	21
1748	1039	709	399	201	198	1349	838	511	892	184	708	22
589	300	289	76	31	45	513	269	244	-109	16	-125	23
2107	782	1325	2107	782	1325	-	-	-	941	941	-	24
5999	**3002**	**2997**	**3254**	**1455**	**1799**	**2745**	**1547**	**1198**	**-1257**	**-1305**	**48**	25
1270	605	665	620	238	382	650	367	283	-196	-256	60	26
659	334	325	253	130	123	406	204	202	-204	-115	-89	27
1285	590	695	667	259	408	618	331	287	-198	-240	42	28
640	349	291	298	164	134	342	185	157	-138	-74	-64	29
1200	579	621	847	359	488	353	220	133	-243	-438	195	30
494	303	191	118	63	55	376	240	136	-146	-50	-96	31
451	242	209	451	242	209	-	-	-	-132	-132	-	32

TABL. 8 (23). **MIGRACJE WEWNĘTRZNE LUDNOŚCI NA POBYT STAŁY W 2017 R. (dok.)**
INTERNAL MIGRATION OF POPULATION FOR PERMANENT RESIDENCE IN 2017 (cont.)

Lp.	WYSZCZEGÓLNIENIE SPECIFICATION	Napływ [a] Inflow [a]								
		ogółem grand total			do miast to urban areas			na wieś to rural areas		
		razem total	z miast from urban areas	ze wsi from rural areas	razem total	z miast from urban areas	ze wsi from rural areas	razem total	z miast from urban areas	ze wsi from rural areas
										W tym KOBIETY
1	**WOJEWÓDZTWO** ..... VOIVODSHIP	**10284**	**4707**	**5577**	**4585**	**1649**	**2936**	**5699**	**3058**	**2641**
2	wewnątrz województwa ... intra voivodship	8509	3581	4928	3603	1019	2584	4906	2562	2344
3	między województwami ... inter voivodships	1775	1126	649	982	630	352	793	496	297
4	**Podregion krośnieński** ..... Krośnieński subregion	**1906**	**767**	**1139**	**668**	**187**	**481**	**1238**	**580**	**658**
	Powiaty: Powiats:									
5	bieszczadzki	108	47	61	58	18	40	50	29	21
6	brzozowski	254	86	168	57	5	52	197	81	116
7	jasielski	430	164	266	130	36	94	300	128	172
8	krośnieński	452	216	236	58	19	39	394	197	197
9	leski	112	47	65	12	4	8	100	43	57
10	sanocki	357	155	202	160	53	107	197	102	95
	Miasto na prawach powiatu: City with powiat status:									
11	Krosno	193	52	141	193	52	141	-	-	-
12	**Podregion przemyski** ..... Przemyski subregion	**1632**	**686**	**946**	**568**	**157**	**411**	**1064**	**529**	**535**
	Powiaty: Powiats:									
13	jarosławski	543	210	333	201	65	136	342	145	197
14	lubaczowski	225	87	138	91	12	79	134	75	59
15	przemyski	330	193	137	-	-	-	330	193	137
16	przeworski	332	141	191	74	25	49	258	116	142
	Miasto na prawach powiatu: City with powiat status:									
17	Przemyśl	202	55	147	202	55	147	-	-	-
18	**Podregion rzeszowski** .... Rzeszowski subregion	**4270**	**2056**	**2214**	**2314**	**943**	**1371**	**1956**	**1113**	**843**
	Powiaty: Powiats:									
19	kolbuszowski	219	101	118	32	7	25	187	94	93
20	łańcucki	413	180	233	127	42	85	286	138	148
21	ropczycko-sędziszowski .	366	130	236	128	35	93	238	95	143
22	rzeszowski	1360	863	497	322	161	161	1038	702	336
23	strzyżowski	260	102	158	53	18	35	207	84	123
	Miasto na prawach powiatu: City with powiat status:									
24	Rzeszów	1652	680	972	1652	680	972	-	-	-
25	**Podregion tarnobrzeski** ..... Tarnobrzeski subregion	**2476**	**1198**	**1278**	**1035**	**362**	**673**	**1441**	**836**	**605**
	Powiaty: Powiats:									
26	dębicki	543	258	285	189	53	136	354	205	149
27	leżajski	240	94	146	75	22	53	165	72	93
28	mielecki	551	256	295	217	62	155	334	194	140
29	niżański	261	138	123	111	64	47	150	74	76
30	stalowowolski	514	272	242	230	73	157	284	199	85
31	tarnobrzeski	188	106	82	34	14	20	154	92	62
	Miasto na prawach powiatu: City with powiat status:									
32	Tarnobrzeg	179	74	105	179	74	105	-	-	-

a Zameldowania. b Wymeldowania.
a Registrations. b Cancelled registrations.

Odpływ [b] Outflow [b]									Saldo migracji Net migration			
ogółem grand total			z miast from urban areas			ze wsi from rural areas			ogółem total	w miastach in urban areas	na wsi in rural areas	No.
razem total	do miast to urban areas	na wieś to rural areas	razem total	do miast to urban areas	na wieś to rural areas	razem total	do miast to urban areas	na wieś to rural areas				
Of which FEMALES												
11551	**5903**	**5648**	**5299**	**2379**	**2920**	**6252**	**3524**	**2728**	**-1267**	**-714**	**-553**	1
8509	3603	4906	3581	1019	2562	4928	2584	2344	-	22	-22	2
3042	2300	742	1718	1360	358	1324	940	384	-1267	-736	-531	3
2570	**1344**	**1226**	**947**	**432**	**515**	**1623**	**912**	**711**	**-664**	**-279**	**-385**	4
154	95	59	62	34	28	92	61	31	-46	-4	-42	5
369	196	173	68	30	38	301	166	135	-115	-11	-104	6
600	289	311	193	78	115	407	211	196	-170	-63	-107	7
542	292	250	87	40	47	455	252	203	-90	-29	-61	8
153	89	64	43	25	18	110	64	46	-41	-31	-10	9
503	281	222	245	123	122	258	158	100	-146	-85	-61	10
249	102	147	249	102	147	-	-	-	-56	-56	-	11
2325	**1225**	**1100**	**966**	**447**	**519**	**1359**	**778**	**581**	**-693**	**-398**	**-295**	12
733	366	367	309	146	163	424	220	204	-190	-108	-82	13
357	232	125	141	80	61	216	152	64	-132	-50	-82	14
421	253	168	-	-	-	421	253	168	-91	-	-91	15
466	228	238	168	75	93	298	153	145	-134	-94	-40	16
348	146	202	348	146	202	-	-	-	-146	-146	-	17
3491	**1689**	**1802**	**1699**	**704**	**995**	**1792**	**985**	**807**	**779**	**615**	**164**	18
285	143	142	60	19	41	225	124	101	-66	-28	-38	19
427	193	234	132	60	72	295	133	162	-14	-5	-9	20
410	200	210	127	67	60	283	133	150	-44	1	-45	21
916	557	359	200	105	95	716	452	264	444	122	322	22
306	158	148	33	15	18	273	143	130	-46	20	-66	23
1147	438	709	1147	438	709	-	-	-	505	505	-	24
3165	**1645**	**1520**	**1687**	**796**	**891**	**1478**	**849**	**629**	**-689**	**-652**	**-37**	25
669	332	337	335	143	192	334	189	145	-126	-146	20	26
352	188	164	132	69	63	220	119	101	-112	-57	-55	27
677	324	353	340	144	196	337	180	157	-126	-123	-3	28
359	197	162	159	89	70	200	108	92	-98	-48	-50	29
619	313	306	428	189	239	191	124	67	-105	-198	93	30
251	161	90	55	32	23	196	129	67	-63	-21	-42	31
238	130	108	238	130	108	-	-	-	-59	-59	-	32

DZIAŁ V.
RYNEK PRACY. WYNAGRODZENIA

Uwagi ogólne

Rynek pracy

1. Dane o **pracujących** dotyczą osób wykonujących pracę przynoszącą im zarobek lub dochód.

Do pracujących zalicza się:

1) osoby zatrudnione na podstawie stosunku pracy (umowa o pracę, powołanie, mianowanie, wybór lub stosunek służbowy);
2) pracodawców i pracujących na własny rachunek, a mianowicie:
   a) właścicieli, współwłaścicieli i dzierżawców gospodarstw indywidualnych w rolnictwie (łącznie z pomagającymi członkami ich rodzin), z pewnymi wyłączeniami w latach 2005-2009; patrz ust. 4,
   b) właścicieli i współwłaścicieli (łącznie z pomagającymi członkami ich rodzin; z wyłączeniem wspólników spółek, którzy nie pracują w spółce), podmiotów prowadzących działalność gospodarczą poza gospodarstwami indywidualnymi w rolnictwie,
   c) inne osoby pracujące na własny rachunek, np. osoby wykonujące wolne zawody;
3) osoby wykonujące pracę nakładczą;
4) agentów;
5) członków spółdzielni produkcji rolniczej (rolniczych spółdzielni produkcyjnych i spółdzielni powstałych na ich bazie oraz spółdzielni kółek rolniczych);
6) duchownych pełniących obowiązki duszpasterskie.

2. Pełnozatrudnieni są to osoby zatrudnione w pełnym wymiarze czasu pracy obowiązującym w danym zakładzie pracy lub na danym stanowisku pracy, w tym również osoby, które zgodnie z obowiązującymi przepisami pracują w skróconym czasie pracy, np. z tytułu warunków szkodliwych dla zdrowia lub przedłużonym czasie pracy, np. dozorcy mienia.

Niepełnozatrudnieni są to osoby, które zgodnie z umową o pracę pracują stale w niepełnym wymiarze czasu pracy.
Niepełnozatrudnieni w głównym miejscu pracy są to osoby, które oświadczyły, że dany zakład jest ich głównym miejscem pracy.

Dane dotyczące **pracujących według stanu w dniu 31 XII** podano bez przeliczenia niepełnozatrudnionych na pełnozatrudnionych, przy

CHAPTER V.
LABOUR MARKET. WAGES AND SALARIES

General notes

Labour market

1. Data regarding **employment** concern persons performing work providing earnings or income.

Employed persons are:

1) employees hired on the basis of an employment contract (labour contact, posting, appointment, election or service relation);
2) employers and own-account workers, i.e.:
   a) owners, co-owners and leaseholders of private farms in agriculture (including contributing family workers), with some exclusions in 2005-2009; see item 4,
   b) owners and co-owners (including contributing family workers; excluding partners in companies who do not work in them) of entities conducting economic activity excluding private farms in agriculture,
   c) other self-employed persons, e.g. persons practising learned professions;
3) persons engaged in outwork;
4) agents;
5) members of agricultural production co-operatives, (agricultural producers' co-operatives and co-operatives established on their basis as well as agricultural farmers' co-operatives);
6) clergy fulfilling priestly obligations.

2. Full-time paid employees are persons employed on a full-time basis, as defined by a given day company or for a given position, as well as per-sons who, in accordance with regulations, work a shortened work-time period, e.g. due to hazardous conditions, or a longer work-time period, e.g. property caretaker.

Part-time paid employees are persons who, in accordance with labour contracts, regularly work on a part-time basis. The main workplace of part-time employees is established by a declaration defining which workplace is the main workplace.

Data concerning **employment as of 31 XII** are presented without converting part-time paid employees into full-time paid employees, each

przyjęciu zasady jednorazowego ujmowania tych osób **w głównym miejscu pracy**.

3. Dane dotyczące **przeciętnego zatrudnienia** ujmują wyłącznie zatrudnionych na podstawie stosunku pracy. Informacje dotyczą pracowników pełnozatrudnionych oraz niepełnozatrudnionych w przeliczeniu na pełnozatrudnionych.

4. Dane dotyczące **pracujących w gospodarstwach indywidualnych w rolnictwie według stanu w dniu 31 XII** w latach 2005-2009 wyszacowano na podstawie wyników Narodowego Spisu Powszechnego Ludności i Mieszkań 2002 oraz Powszechnego Spisu Rolnego 2002 oraz od 2010 r. na podstawie Powszechnego Spisu Rolnego 2010.

Do pracujących w gospodarstwach indywidualnych zaliczono osoby pracujące w gospodarstwach prowadzących działalność rolniczą, przy czym:

1) w latach 2005-2009 nie zaliczono osób pracujących:
   a) w gospodarstwach o powierzchni użytków rolnych powyżej 1 ha produkujących **wyłącznie** na własne potrzeby;
   b) w gospodarstwach o powierzchni użytków rolnych do 1,0 ha (łącznie z indywidualnymi właścicielami zwierząt gospodarskich nieposiadających użytków rolnych) produkujących **wyłącznie** lub **głównie** na własne potrzeby;
2) od 2010 r. ujęto wszystkich pracujących w tych gospodarstwach niezależnie od powierzchni użytków rolnych oraz przeznaczenia produkcji rolniczej (razem z produkującymi **wyłącznie** lub **głównie** na własne potrzeby).

Dane o pracujących w gospodarstwach indywidualnych w rolnictwie od 2010 r. nie są w pełni porównywalne z danymi za lata poprzednie.

5. Dane o **bezrobotnych zarejestrowanych** obejmują osoby, które zgodnie z ustawą z dnia 20 IV 2004 r. o promocji zatrudnienia i instytucjach rynku pracy, obowiązującą od 1 VI 2004 r. (jednolity tekst Dz. U. z 2017 poz. 1065, z późniejszymi zmianami), określone są jako bezrobotne.

Pod pojęciem **bezrobotnego** należy rozumieć osobę, która ukończyła 18 lat i nie osiągnęła wieku emerytalnego, jest osobą niezatrudnioną i niewykonującą innej pracy zarobkowej, zdolną i gotową do podjęcia zatrudnienia w pełnym wymiarze czasu pracy (bądź jeśli jest osobą niepełnosprawną – zdolną i gotową do podjęcia zatrudnienia co najmniej w połowie tego wymiaru czasu pracy), nieuczącą się w szkole, z wyjątkiem szkół dla dorosłych (lub przystępującą do egzaminu eksternistycznego z zakresu tej szkoły) lub szkół wyższych w systemie studiów niestacjonarnych, zarejestrowaną we właściwym dla miejsca zameldowania (stałego lub czasowego) powiatowym urzędzie pracy oraz poszukującą zatrudnienia lub innej pracy zarobkowej, z dodatkowymi wyłączeniami dotyczącymi źródeł dochodów, zapisanymi w ustawie.

person being listed once according to the **main job**.

3. Data concerning **average paid employment** include exclusively employees hired on the basis of an employment contract. Information concerns full- and part-time paid employees in terms of full-time paid employees.

4. Data concerning **employed persons on private farms in agriculture as of 31 XII** in 2005-2009 were estimated on the basis of the results of the Population and Housing Census as well as the Agricultural Census 2002 as well as since 2010 on the basis of the Agricultural Census 2010.

The following employed persons on private farms conducting agricultural activity were included in the group of employed persons on private farms, while:

1) in 2005-2009 the following employed persons were not included:
   a) on farms with the area more than 1 ha of agricultural land producing **exclusively** for their own needs;
   b) on farms with the area to 1 ha of agricultural land (including individual owners of livestock who do not possess agricultural land) producing **exclusively** or **mainly** for their own needs;
2) since 2010 the whole number of employed persons on those farms were included independently from area of agricultural land as well as from destination of agricultural output (including producing **exclusively** or **mainly** for their own needs).

Data regarding employed persons on private farms in agriculture since 2010 are not strictly comparable to those for previous years.

5. Data **regarding registered unemployed** persons include persons who, in accordance with the Law dated 20 IV 2004 on Promoting Employment and Labour Market Institutions, in force since 1 VI 2004 (uniform text Journal of Laws 2017 item 1065, with later amendments), are classified as unemployed.

An **unemployed person** is understood as a per-son who is at least 18 years old and has not reached the retirement age, is not employed and not performing any other kind of paid work who is capable of work and ready to take full-time employment obligatory for a given job or service (or in case he/she is a disabled person – capable and ready to take work comprising no less than a half of working time), not attending a school with the exception of schools for adults (or taking extra curriculum exam within the scope of this school programme exam) or tertiary schools in part–time programme, looking for employment or other kind of paid work and registered in a powiat labour office, appropriate for his/her permanent stay, with additional provisions concerning the sources of income, included in the mentioned law.

6. Stopę bezrobocia rejestrowanego obliczono jako stosunek liczby bezrobotnych zarejestrowanych do liczby cywilnej ludności aktywnej zawodowo, tj. bez osób odbywających czynną służbę wojskową oraz pracowników jednostek budżetowych prowadzących działalność w zakresie obrony narodowej i bezpieczeństwa publicznego.

Warunki pracy

7. Informacje o **zatrudnionych w warunkach zagrożenia** czynnikami szkodliwymi dla zdrowia opracowano na podstawie sprawozdawczości; przy czym:

1) dane obejmują zatrudnionych w podmiotach o liczbie pracujących powyżej 9 osób, do sekcji: „Rolnictwo, leśnictwo, łowiectwo i rybactwo" (bez: gospodarstw indywidualnych w rolnictwie, łowiectwa i pozyskiwania zwierząt łownych, włączając działalność usługową oraz rybołówstwa w wodach morskich); „Górnictwo i wydobywanie"; „Przetwórstwo przemysłowe"; „Wytwarzanie i zaopatrywanie w energię elektryczną, gaz, parę wodną, gorącą wodę i powietrze do układów klimatyzacyjnych"; „Dostawa wody; gospodarowanie ściekami i odpadami oraz działalność związana z rekultywacją"; „Budownictwo" (bez realizacji projektów budowlanych związanych ze wznoszeniem budynków); „Handel hurtowy i detaliczny; naprawa pojazdów samochodowych, włączając motocykle"; „Transport i gospodarka magazynowa"; „Informacja i komunikacja" (bez: działalności związanej z produkcją filmów, nagrań wideo, programów telewizyjnych, nagrań dźwiękowych i muzycznych oraz pozostałej działalności usługowej w zakresie informacji); „Działalność profesjonalna, naukowa i techniczna" (w zakresie badań naukowych i prac rozwojowych oraz działalności weterynaryjnej); działalność w zakresie usług administrowania i działalność wspierająca (w zakresie wynajmu i dzierżawy, działalności organizatorów turystyki, pośredników i agentów turystycznych oraz pozostałej działalności usługowej w zakresie rezerwacji i działalności z nią związanej oraz pozostałego sprzątania); „Edukacja" (w zakresie szkół wyższych); „Opieka zdrowotna i pomoc społeczna" (w zakresie opieki zdrowotnej); „Pozostała działalność usługowa" (w zakresie naprawy i konserwacji komputerów i artykułów użytku osobistego i domowego);
2) dane dotyczą osób narażonych na działanie czynników związanych: ze środowiskiem pracy (substancje chemiczne, przemysłowe pyły zwłókniające, hałas, wibracje, gorący lub zimny mikroklimat itp.), z uciążliwością pracy (wymu-

6. The registered unemployment rate is calculated as the relation of the number of registered unemployed persons to the economically active civilian population, i.e., excluding persons in active military service as well as employees of budgetary entities conducting activity within the scope of national defence and public safety.

Working conditions

7. Information regarding **persons working in hazardous conditions i.e.**, with substances hazardous to health is compiled on the basis of reports:

1) data concern persons employed by entities with the number of employees more than 9 persons, included in the sections: "Agriculture, forestry and fishing" (excluding: private farms in agriculture, hunting, trapping and related service activities as well as marine fishing); "Mining and quarrying"; "Manufacturing"; "Electricity, gas, steam and air conditioning supply"; "Water supply; sewerage, waste management and remediation activities"; "Construction" (excluding development of building projects); "Wholesale and retail trade; repair of motor vehicles and motorcycles"; "Transportation and storage"; "Information and communication" (excluding: motion picture, video and television programme production, sound recording and music publishing activities as well as other information service activities); "Professional, scientific and technical activities" (in the scope of scientific research and development as well as veterinary activities); "Administrative and support service activities" (in the scope of rental and leasing activities; travel agency, tour operator as well as other reservation service and related activities and other cleaning activities); "Education" (only tertiary education); "Human health and social work activities" (in the scope of human health activities); "Other service activities" (in the scope of repair of computers and personal and household goods);
2) data concern persons exposed to factors connected with the working environment (chemical substances, fibrosis-inducing industrial dusts, noise, vibrations, hot or cold microclimates, etc.), strenuous work conditions (forced body positioning, excessive physical

szona pozycja ciała, nadmierne obciążenie fizyczne itp.) oraz z czynnikami mechanicznymi związanymi z maszynami szczególnie niebezpiecznymi;

3) do obliczenia wskaźnika na 1000 zatrudnionych przyjęto liczbę zatrudnionych na podstawie stosunku pracy według stanu w dniu 31 XII z roku badanego.

8. Ocena ryzyka zawodowego to kompleksowe oszacowanie kombinacji prawdopodobieństwa wystąpienia urazu ciała lub pogorszenia stanu zdrowia i ich ciężkości, w sytuacji zagrożenia, dokonywane w celu wyboru właściwych środków bezpieczeństwa.

Wynagrodzenia

9. Przeciętne miesięczne wynagrodzenia (nominalne) przypadające na 1 zatrudnionego obliczono przyjmując:

- wynagrodzenia osobowe, bez wynagrodzeń osób wykonujących pracę nakładczą oraz uczniów, a także osób zatrudnionych za granicą,
- wypłaty z tytułu udziału w zysku i w nadwyżce bilansowej w spółdzielniach,
- dodatkowe wynagrodzenia roczne dla pracowników jednostek sfery budżetowej,
- honoraria wypłacone niektórym grupom pracowników za prace wynikające z umowy o pracę, np. dziennikarzom, realizatorom filmów, programów radiowych i telewizyjnych.

10. Dane o przeciętnych miesięcznych wynagrodzeniach brutto przypadających na 1 zatrudnionego obejmują zaliczki na poczet podatku dochodowego od osób fizycznych oraz obowiązkowe składki na ubezpieczenia społeczne (emerytalne, rentowe i chorobowe) płacone przez ubezpieczonego pracownika, wprowadzone z dniem 1 I 1999 r. zgodnie z ustawą z dnia 13 X 1998 r. o systemie ubezpieczeń społecznych (Dz. U. Nr 137, poz. 887, z późniejszymi zmianami).

exertion, etc.) as well as mechanical factors connected with particularly dangerous machinery;

3) the number of employees hired on the basis of an employment contract as of 31 XII from the surveyed year was assumed to calculate the ratio per 1000 paid employees.

8. Occupational risk assessment is a comprehensive estimation of the combination of probability of bodily injury or deterioration of health and their severity, occurring in an emergency situation. It is made in order to choose appropriate safety measures. Wages and salaries.

Wages and salaries

9. The average monthly (nominal) wages and salaries per paid employee were calculated assuming:

- personal wages and salaries, excluding wages and salaries of persons engaged in outwork as well as apprentices and persons employed abroad,
- payments from profit and balance surplus in co-operatives,
- annual extra wages and salaries for employees of budgetary sphere entities,
- fees paid to selected groups of employees for performing work in accordance with a labour contract, e.g., to journalists, film producers, radio and television program producers.

10. Data regarding the average monthly gross wages and salaries per paid employee include deductions for personal income taxes and contributions to compulsory social security (retirement, pension and illness) paid by insured employee, introduced on 1 I 1999, in accordance with the Law on the Social Security System, dated 13 X 1998 (Journal of Laws No. 137, item 887, with later amendments).

TABL. 1 (24). **PRACUJĄCY** [a] **W 2017 R.**
Stan w dniu 31 XII
EMPLOYED PERSONS [a] IN 2017
As of 31 XII

WYSZCZEGÓLNIENIE SPECIFICATION	Ogółem Grand total		Rolnictwo, leśnictwo, łowiectwo i rybactwo Agriculture, forestry and fishing	Przemysł i budownictwo Industry and construction	Handel; naprawa pojazdów samochodowych [Δ]; transport i gospodarka magazynowa; zakwaterowanie i gastronomia [Δ]; informacja i komunikacja Trade; repair of motor vehicles [Δ]; transportation and storage; accommodation and catering [Δ]; information and communication	Działalność finansowa i ubezpieczeniowa; obsługa rynku nieruchomości [Δ] oraz pozostałe [b] Real estate activities; financial and insurance activities and other [b]
	ogółem total	w tym kobiety of which women				
WOJEWÓDZTWO ..... VOIVODSHIP	**452976**	**216630**	**3988**	**178902**	**94074**	**176012**
PODREGION KROŚNIEŃSKI ..... KROŚNIEŃSKI SUBREGION	**94324**	**45471**	**1222**	**40579**	**16542**	**35981**
POWIAT BIESZCZADZKI	3054	1653	228	513	704	1609
Gmina miejsko-wiejska Urban-rural gmina						
Ustrzyki Dolne	2605	1410	114	490	627	1374
w tym miasto ..... of which urban area	1720	1015	#	#	333	1073
Gminy wiejskie Rural gminas						
Czarna	167	105	18	#	#	72
Lutowiska	282	138	96	#	#	163
POWIAT BRZOZOWSKI ..	8416	4932	129	2398	1565	4324
Gmina miejsko-wiejska Urban-rural gmina						
Brzozów	5514	3280	53	1430	951	3080
w tym miasto ..... of which urban area	4418	2690	#	1133	#	2611
Gminy wiejskie Rural gminas						
Domaradz	423	237	4	74	149	196
Dydnia	726	384	#	#	186	259
Haczów	488	312	17	123	100	248
Jasienica Rosielna	812	460	#	#	102	258
Nozdrzec	453	259	34	59	77	283
POWIAT JASIELSKI	20693	9689	97	9694	3335	7567
Gmina miejska Urban gmina						
Jasło	14635	6422	#	#	2644	4954

a Według faktycznego miejsca pracy i rodzaju działalności; bez podmiotów gospodarczych o liczbie pracujących do 9 osób oraz gospodarstw indywidualnych w rolnictwie. b Pod pojęciem "pozostałe" należy rozumieć następujące sekcje PKD: „Działalność profesjonalna, naukowa i techniczna", „Administrowanie i działalność wspierająca[Δ]", „Administracja publiczna i obrona narodowa; obowiązkowe zabezpieczenia społeczne", „Edukacja", „Opieka zdrowotna i pomoc społeczna", „Działalność związana z kulturą, rozrywką i rekreacją" oraz „Pozostała działalność usługowa".

a By actual workplace and kind of activity; excluding economic entities employing up to 9 persons as well as private farms in agriculture. b The term "other" refers to the NACE Rev. 2 sections: "Professional, scientific and technical activities", "Administrative and support service activities", "Public administration and defence; compulsory social security", "Education", "Human health and social work activities", "Arts, entertainment and recreation" and "Other service activities".

TABL. 1 (24). **PRACUJĄCY [a] W 2017 R. (cd.)**
Stan w dniu 31 XII
EMPLOYED PERSONS [a] IN 2017 (cont.)
As of 31 XII

WYSZCZEGÓLNIENIE SPECIFICATION	Ogółem Grand total		Rolnictwo, leśnictwo, łowiectwo i rybactwo Agriculture, forestry and fishing	Przemysł i budownictwo Industry and construction	Handel; naprawa pojazdów samochodowych [Δ]; transport i gospodarka magazynowa; zakwaterowanie i gastronomia [Δ]; informacja i komunikacja Trade; repair of motor vehicles [Δ]; transportation and storage; accommodation and catering [Δ]; information and communication	Działalność finansowa i ubezpieczeniowa; obsługa rynku nieruchomości [Δ] oraz pozostałe [b] Real estate activities; financial and insurance activities and other [b]
	ogółem total	w tym kobiety of which women				
POWIAT JASIELSKI (dok.) (cont.)						
Gmina miejsko-wiejska Urban-rural gmina						
Kołaczyce	512	329	#	#	69	319
w tym miasto of which urban area	227	173	#	#	54	143
Gminy wiejskie Rural gminas						
Brzyska	259	201	#	#	28	225
Dębowiec	661	471	#	#	152	411
Jasło	1227	650	28	559	233	407
Krempna	153	82	#	#	#	144
Nowy Żmigród	418	290	#	#	89	280
Osiek Jasielski	164	129	#	#	#	144
Skołyszyn	1850	776	#	1322	#	440
Tarnowiec	814	339	4	536	31	243
POWIAT KROŚNIEŃSKI	12723	6362	192	4944	2622	4965
Gminy miejsko-wiejskie Urban-rural gminas						
Dukla	1444	624	#	515	#	583
w tym miasto of which urban area	742	395	-	250	113	379
Iwonicz-Zdrój	1852	1147	#	#	322	997
w tym miasto of which urban area	769	536	#	#	168	563
Jedlicze	2441	896	4	1430	432	575
w tym miasto of which urban area	2089	674	#	1349	#	419
Rymanów	2419	1283	75	994	299	1051
w tym miasto of which urban area	1474	710	#	899	#	401
Gminy wiejskie Rural gminas						
Chorkówka	1248	548	#	241	#	404
Jaśliska	98	51	28	#	#	66
Korczyna	822	507	14	259	243	306
Krościenko Wyżne	395	239	-	159	85	151
Miejsce Piastowe	1338	697	#	506	#	552
Wojaszówka	666	370	#	312	#	280

a Według faktycznego miejsca pracy i rodzaju działalności; bez podmiotów gospodarczych o liczbie pracujących do 9 osób oraz gospodarstw indywidualnych w rolnictwie. b Pod pojęciem "pozostałe" należy rozumieć następujące sekcje PKD: „Działalność profesjonalna, naukowa i techniczna", „Administrowanie i działalność wspierająca[Δ]", „Administracja publiczna i obrona narodowa; obowiązkowe zabezpieczenia społeczne", „Edukacja", „Opieka zdrowotna i pomoc społeczna", „Działalność związana z kulturą, rozrywką i rekreacją" oraz „Pozostała działalność usługowa".

a By actual workplace and kind of activity; excluding economic entities employing up to 9 persons as well as private farms in agriculture. b The term "other" refers to the NACE Rev. 2 sections: "Professional, scientific and technical activities", "Administrative and support service activities", "Public administration and defence; compulsory social security", "Education", "Human health and social work activities", "Arts, entertainment and recreation" and "Other service activities".

TABL. 1 (24). **PRACUJĄCY** [a] **W 2017 R. (cd.)**
Stan w dniu 31 XII
EMPLOYED PERSONS [a] IN 2017 (cont.)
As of 31 XII

WYSZCZEGÓLNIENIE SPECIFICATION	Ogółem Grand total		Rolnictwo, leśnictwo, łowiectwo i rybactwo Agriculture, forestry and fishing	Przemysł i budownictwo Industry and construction	Handel; naprawa pojazdów samochodowych [Δ]; transport i gospodarka magazynowa; zakwaterowanie i gastronomia [Δ]; informacja i komunikacja Trade; repair of motor vehicles [Δ]; transportation and storage; accommodation and catering [Δ]; information and communication	Działalność finansowa i ubezpieczeniowa; obsługa rynku nieruchomości [Δ] oraz pozostałe [b] Real estate activities; financial and insurance activities and other [b]
	ogółem total	w tym kobiety of which women				
POWIAT LESKI	3569	1972	260	527	697	2085
Gmina miejsko-wiejska Urban-rural gmina						
Lesko	2107	1249	87	348	430	1242
w tym miasto of which urban area	1890	1156	#	#	423	1164
Gminy wiejskie Rural gminas						
Baligród	252	125	62	44	35	111
Cisna	177	100	#	#	15	86
Olszanica	402	170	#	#	44	312
Solina	631	328	24	100	173	334
POWIAT SANOCKI	22684	10230	295	12155	3246	6988
Gmina miejska Urban gmina						
Sanok	16563	7460	-	9110	2220	5233
Gmina miejsko-wiejska Urban-rural gmina						
Zagórz	2378	996	#	1439	#	394
w tym miasto of which urban area	2049	799	#	1349	#	224
Gminy wiejskie Rural gminas						
Besko	461	207	#	#	59	137
Bukowsko	459	237	41	148	83	187
Komańcza	1070	444	#	#	#	354
Sanok	866	430	52	336	197	281
Tyrawa Wołoska	232	92	#	#	#	70
Zarszyn	655	364	#	160	#	332
Miasto na prawach powiatu: City with powiat status:						
Krosno	23185	10633	21	10348	4373	8443

a Według faktycznego miejsca pracy i rodzaju działalności; bez podmiotów gospodarczych o liczbie pracujących do 9 osób oraz gospodarstw indywidualnych w rolnictwie. b Pod pojęciem "pozostałe" należy rozumieć następujące sekcje PKD: „Działalność profesjonalna, naukowa i techniczna", „Administrowanie i działalność wspierająca[Δ]", „Administracja publiczna i obrona narodowa; obowiązkowe zabezpieczenia społeczne", „Edukacja", „Opieka zdrowotna i pomoc społeczna", „Działalność związana z kulturą, rozrywką i rekreacją" oraz „Pozostała działalność usługowa".

a By actual workplace and kind of activity; excluding economic entities employing up to 9 persons as well as private farms in agriculture. b The term "other" refers to the NACE Rev. 2 sections: "Professional, scientific and technical activities", "Administrative and support service activities", "Public administration and defence; compulsory social security", "Education", "Human health and social work activities", "Arts, entertainment and recreation" and "Other service activities".

TABL. 1 (24). **PRACUJĄCY [a] W 2017 R. (cd.)**
Stan w dniu 31 XII
EMPLOYED PERSONS [a] IN 2017 (cont.)
As of 31 XII

WYSZCZEGÓLNIENIE SPECIFICATION	Ogółem Grand total		Rolnictwo, leśnictwo, łowiectwo i rybactwo Agriculture, forestry and fishing	Przemysł i budownictwo Industry and construction	Handel; naprawa pojazdów samochodowych [Δ]; transport i gospodarka magazynowa; zakwaterowanie i gastronomia [Δ]; informacja i komunikacja Trade; repair of motor vehicles [Δ]; transportation and storage; accommodation and catering [Δ]; information and communication	Działalność finansowa i ubezpieczeniowa; obsługa rynku nieruchomości [Δ] oraz pozostałe [b] Real estate activities; financial and insurance activities and other [b]
	ogółem total	w tym kobiety of which women				
PODREGION PRZEMYSKI PRZEMYSKI SUBREGION	**64628**	**33688**	**1139**	**20646**	**13734**	**29109**
POWIAT JAROSŁAWSKI	23011	12020	268	9708	4279	8756
Gminy miejskie Urban gminas						
Jarosław	15660	8808	17	6930	2829	5884
Radymno	1044	479	#	#	364	349
Gmina miejsko-wiejska Urban-rural gmina						
Pruchnik	524	278	7	160	104	253
w tym miasto of which urban area	324	219	#	#	104	190
Gminy wiejskie Rural gminas						
Chłopice	291	150	#	#	31	144
Jarosław	1625	500	45	973	241	366
Laszki	754	254	56	404	32	262
Pawłosiów	524	255	11	181	162	170
Radymno	1163	557	31	226	160	746
Rokietnica	191	117	#	#	42	119
Roźwienica	526	289	37	151	157	181
Wiązownica	709	333	50	220	157	282
POWIAT LUBACZOWSKI	7221	4035	384	1489	1180	4168
Gmina miejska Urban gmina						
Lubaczów	3427	1990	49	655	671	2052
Gminy miejsko-wiejskie Urban-rural gminas						
Cieszanów	813	366	17	395	95	306
w tym miasto of which urban area	311	187	-	95	91	125
Narol	679	380	#	#	116	442
w tym miasto of which urban area	353	198	#	#	80	238
Oleszyce	668	342	104	173	102	289
w tym miasto of which urban area	468	247	60	113	65	230

a Według faktycznego miejsca pracy i rodzaju działalności; bez podmiotów gospodarczych o liczbie pracujących do 9 osób oraz gospodarstw indywidualnych w rolnictwie. b Pod pojęciem "pozostałe" należy rozumieć następujące sekcje PKD: „Działalność profesjonalna, naukowa i techniczna", „Administrowanie i działalność wspierająca[Δ]", „Administracja publiczna i obrona narodowa; obowiązkowe zabezpieczenia społeczne", „Edukacja", „Opieka zdrowotna i pomoc społeczna", „Działalność związana z kulturą, rozrywką i rekreacją" oraz „Pozostała działalność usługowa".

a By actual workplace and kind of activity; excluding economic entities employing up to 9 persons as well as private farms in agriculture. b The term "other" refers to the NACE Rev. 2 sections: "Professional, scientific and technical activities", "Administrative and support service activities", "Public administration and defence; compulsory social security", "Education", "Human health and social work activities", "Arts, entertainment and recreation" and "Other service activities".

TABL. 1 (24). **PRACUJĄCY** [a] **W 2017 R. (cd.)**
Stan w dniu 31 XII
EMPLOYED PERSONS [a] IN 2017 (cont.)
As of 31 XII

WYSZCZEGÓLNIENIE SPECIFICATION	Ogółem Grand total		Rolnictwo, leśnictwo, łowiectwo i rybactwo Agriculture, forestry and fishing	Przemysł i budownictwo Industry and construction	Handel; naprawa pojazdów samochodowych [Δ]; transport i gospodarka magazynowa; zakwaterowanie i gastronomia [Δ]; informacja i komunikacja Trade; repair of motor vehicles [Δ]; transportation and storage; accommodation and catering [Δ]; information and communication	Działalność finansowa i ubezpieczeniowa; obsługa rynku nieruchomości [Δ] oraz pozostałe [b] Real estate activities; financial and insurance activities and other [b]
	ogółem total	w tym kobiety of which women				
POWIAT LUBACZOWSKI (dok.) (cont.)						
Gminy wiejskie Rural gminas						
Horyniec-Zdrój	641	393	52	59	63	467
Lubaczów	484	275	20	107	75	282
Stary Dzików	292	142	53	#	#	148
Wielkie Oczy	217	147	#	#	#	182
POWIAT PRZEMYSKI	6348	3248	#	#	1901	2948
Gminy wiejskie Rural gminas						
Bircza	645	266	#	#	253	205
Dubiecko	651	428	10	84	163	394
Fredropol	271	200	22	#	#	203
Krasiczyn	292	198	#	#	68	182
Krzywcza	229	142	#	51	#	154
Medyka	958	406	10	46	397	505
Orły	765	324	#	323	#	243
Przemyśl	850	491	6	205	330	309
Stubno	210	135	41	#	#	105
Żurawica	1477	658	24	356	449	648
POWIAT PRZEWORSKI	11283	5508	191	4645	1855	4592
Gmina miejska Urban gmina						
Przeworsk	5795	2959	#	2136	#	2770
Gminy miejsko-wiejskie Urban-rural gminas						
Kańczuga	1585	627	35	958	157	435
w tym miasto of which urban area	1444	539	#	930	#	328
Sieniawa	927	489	65	349	271	242
w tym miasto of which urban area	474	315	#	#	165	196

a Według faktycznego miejsca pracy i rodzaju działalności; bez podmiotów gospodarczych o liczbie pracujących do 9 osób oraz gospodarstw indywidualnych w rolnictwie. b Pod pojęciem "pozostałe" należy rozumieć następujące sekcje PKD: „Działalność profesjonalna, naukowa i techniczna", „Administrowanie i działalność wspierająca[Δ]", „Administracja publiczna i obrona narodowa; obowiązkowe zabezpieczenia społeczne", „Edukacja", „Opieka zdrowotna i pomoc społeczna", „Działalność związana z kulturą, rozrywką i rekreacją" oraz „Pozostała działalność usługowa".

a By actual workplace and kind of activity; excluding economic entities employing up to 9 persons as well as private farms in agriculture. b The term "other" refers to the NACE Rev. 2 sections: "Professional, scientific and technical activities", "Administrative and support service activities", "Public administration and defence; compulsory social security", "Education", "Human health and social work activities", "Arts, entertainment and recreation" and "Other service activities".

TABL. 1 (24). **PRACUJĄCY** [a] **W 2017 R. (cd.)**
Stan w dniu 31 XII
EMPLOYED PERSONS [a] IN 2017 (cont.)
As of 31 XII

WYSZCZEGÓLNIENIE SPECIFICATION	Ogółem Grand total		Rolnictwo, leśnictwo, łowiectwo i rybactwo Agriculture, forestry and fishing	Przemysł i budownictwo Industry and construction	Handel; naprawa pojazdów samochodowych [Δ]; transport i gospodarka magazynowa; zakwaterowanie i gastronomia [Δ]; informacja i komunikacja Trade; repair of motor vehicles [Δ]; transportation and storage; accommodation and catering [Δ]; information and communication	Działalność finansowa i ubezpieczeniowa; obsługa rynku nieruchomości [Δ] oraz pozostałe [b] Real estate activities; financial and insurance activities and other [b]
	ogółem total	w tym kobiety of which women				
POWIAT PRZEWORSKI (dok.) (cont.)						
Gminy wiejskie Rural gminas						
Adamówka	361	131	25	141	100	95
Gać	211	150	#	#	54	127
Jawornik Polski	198	145	#	#	#	165
Przeworsk	1062	461	9	542	198	313
Tryńcza	576	240	16	259	114	187
Zarzecze	568	306	#	239	#	258
Miasto na prawach powiatu: City with powiat status:						
Przemyśl	16765	8877	#	#	4519	8645
PODREGION RZESZOWSKI RZESZOWSKI SUB-REGION	**160298**	**77761**	**675**	**51292**	**39812**	**68519**
POWIAT KOLBUSZOWSKI	9081	4558	97	2813	2002	4169
Gmina miejsko-wiejska Urban-rural gmina						
Kolbuszowa	6547	3131	55	1967	1514	3011
w tym miasto of which urban area	5709	2717	5	1716	1303	2685
Gminy wiejskie Rural gminas						
Cmolas	649	366	#	#	127	346
Dzikowiec	295	209	#	#	78	192
Majdan Królewski	385	258	19	39	98	229
Niwiska	348	223	12	98	46	192
Raniżów	857	371	#	#	139	199
POWIAT ŁAŃCUCKI	12772	6533	88	5132	2617	4935
Gmina miejska Urban gmina						
Łańcut	6418	3530	#	2187	#	2959
Gminy wiejskie Rural gminas						
Białobrzegi	1106	330	#	718	#	187

a Według faktycznego miejsca pracy i rodzaju działalności; bez podmiotów gospodarczych o liczbie pracujących do 9 osób oraz gospodarstw indywidualnych w rolnictwie. b Pod pojęciem "pozostałe" należy rozumieć następujące sekcje PKD: „Działalność profesjonalna, naukowa i techniczna", „Administrowanie i działalność wspierająca", „Administracja publiczna i obrona narodowa; obowiązkowe zabezpieczenia społeczne", „Edukacja", „Opieka zdrowotna i pomoc społeczna", „Działalność związana z kulturą, rozrywką i rekreacją" oraz „Pozostała działalność usługowa".

a By actual workplace and kind of activity; excluding economic entities employing up to 9 persons as well as private farms in agriculture. b The term "other" refers to the NACE Rev. 2 sections: "Professional, scientific and technical activities", "Administrative and support service activities", "Public administration and defence; compulsory social security", "Education", "Human health and social work activities", "Arts, entertainment and recreation" and "Other service activities".

TABL. 1 (24). **PRACUJĄCY** [a] **W 2017 R. (cd.)**
Stan w dniu 31 XII
EMPLOYED PERSONS [a] IN 2017 (cont.)
As of 31 XII

WYSZCZEGÓLNIENIE SPECIFICATION	Ogółem Grand total		Rolnictwo, leśnictwo, łowiectwo i rybactwo Agriculture, forestry and fishing	Przemysł i budownictwo Industry and construction	Handel; naprawa pojazdów samochodowych [Δ]; transport i gospodarka magazynowa; zakwaterowanie i gastronomia [Δ]; informacja i komunikacja Trade; repair of motor vehicles [Δ]; transportation and storage; accommodation and catering [Δ]; information and communication	Działalność finansowa i ubezpieczeniowa; obsługa rynku nieruchomości [Δ] oraz pozostałe [b] Real estate activities; financial and insurance activities and other [b]
	ogółem total	w tym kobiety of which women				
POWIAT ŁAŃCUCKI (dok.) (cont.)						
Gminy wiejskie (dok.) Rural gminas (cont.)						
Czarna	1075	548	#	323	#	378
Łańcut	1950	1105	51	925	299	675
Markowa	481	243	24	94	142	221
Rakszawa	1048	454	#	649	#	270
Żołynia	694	323	-	236	213	245
POWIAT ROPCZYCKO-SĘDZISZOWSKI	12518	5812	63	6025	2279	4151
Gminy miejsko-wiejskie Urban-rural gminas						
Ropczyce	6128	2740	29	2956	1005	2138
w tym miasto of which urban area	5181	2471	5	2300	851	2025
Sędziszów Małopolski	4490	2070	17	2314	936	1223
w tym miasto of which urban area	3731	1628	-	2130	727	874
Gminy wiejskie Rural gminas						
Iwierzyce	571	288	#	259	#	226
Ostrów	662	368	#	177	#	307
Wielopole Skrzyńskie	667	346	4	319	87	257
POWIAT RZESZOWSKI	28236	12519	275	11980	7865	8116
Gmina miejska Urban gmina						
Dynów	1143	694	#	320	#	508
Gminy miejsko-wiejskie Urban-rural gminas						
Błażowa	828	564	#	179	#	430
w tym miasto of which urban area	555	396	#	157	#	261
Boguchwała	2285	1105	#	#	436	814
w tym miasto of which urban area	1393	581	#	#	295	438

a Według faktycznego miejsca pracy i rodzaju działalności; bez podmiotów gospodarczych o liczbie pracujących do 9 osób oraz gospodarstw indywidualnych w rolnictwie. b Pod pojęciem "pozostałe" należy rozumieć następujące sekcje PKD: „Działalność profesjonalna, naukowa i techniczna", „Administrowanie i działalność wspierająca[Δ]", „Administracja publiczna i obrona narodowa; obowiązkowe zabezpieczenia społeczne", „Edukacja", „Opieka zdrowotna i pomoc społeczna", „Działalność związana z kulturą, rozrywką i rekreacją" oraz „Pozostała działalność usługowa".

a By actual workplace and kind of activity; excluding economic entities employing up to 9 persons as well as private farms in agriculture. b The term "other" refers to the NACE Rev. 2 sections: "Professional, scientific and technical activities", "Administrative and support service activities", "Public administration and defence; compulsory social security", "Education", "Human health and social work activities", "Arts, entertainment and recreation" and "Other service activities".

TABL. 1 (24). **PRACUJĄCY** [a] **W 2017 R. (cd.)**
Stan w dniu 31 XII
EMPLOYED PERSONS [a] IN 2017 (cont.)
As of 31 XII

WYSZCZEGÓLNIENIE SPECIFICATION	Ogółem Grand total		Rolnictwo, leśnictwo, łowiectwo i rybactwo Agriculture, forestry and fishing	Przemysł i budownictwo Industry and construction	Handel; naprawa pojazdów samochodowych [Δ]; transport i gospodarka magazynowa; zakwaterowanie i gastronomia [Δ]; informacja i komunikacja Trade; repair of motor vehicles [Δ]; transportation and storage; accommodation and catering [Δ]; information and communication	Działalność finansowa i ubezpieczeniowa; obsługa rynku nieruchomości [Δ] oraz pozostałe [b] Real estate activities; financial and insurance activities and other [b]
	ogółem total	w tym kobiety of which women				
POWIAT RZESZOWSKI (dok.) (cont.)						
Gminy miejsko-wiejskie(dok.) Urban-rural gminas (cont.)						
Głogów Małopolski	6585	2377	53	3052	2402	1078
w tym miasto of which urban area	1190	664	#	#	409	500
Sokołów Małopolski	2296	1235	34	698	406	1158
w tym miasto of which urban area	787	377	#	#	235	322
Tyczyn	1851	793	#	618	#	724
w tym miasto of which urban area	1119	460	-	369	364	386
Gminy wiejskie Rural gminas						
Chmielnik	851	361	#	522	#	271
Dynów	355	218	#	78	122	#
Hyżne	477	292	#	157	#	264
Kamień	636	317	17	203	125	291
Krasne	1979	949	#	559	1025	#
Lubenia	273	192	#	51	#	172
Świlcza	1871	974	10	513	640	708
Trzebownisko	6806	2448	52	3996	1566	1192
POWIAT STRZYŻOWSKI	7078	3963	90	2316	1497	3175
Gmina miejsko-wiejska Urban-rural gmina						
Strzyżów	3520	2042	#	1093	#	1727
w tym miasto of which urban area	2880	1730	#	936	#	1446
Gminy wiejskie Rural gminas						
Czudec	1378	678	14	622	293	449
Frysztak	979	572	#	284	#	448
Niebylec	598	361	6	105	185	302
Wiśniowa	603	310	#	212	#	249
Miasto na prawach powiatu: City with powiat status:						
Rzeszów	90613	44376	62	23026	23552	43973

a Według faktycznego miejsca pracy i rodzaju działalności; bez podmiotów gospodarczych o liczbie pracujących do 9 osób oraz gospodarstw indywidualnych w rolnictwie. b Pod pojęciem "pozostałe" należy rozumieć następujące sekcje PKD: „Działalność profesjonalna, naukowa i techniczna", „Administrowanie i działalność wspierająca[Δ]", „Administracja publiczna i obrona narodowa; obowiązkowe zabezpieczenia społeczne", „Edukacja", „Opieka zdrowotna i pomoc społeczna", „Działalność związana z kulturą, rozrywką i rekreacją" oraz „Pozostała działalność usługowa".

a By actual workplace and kind of activity; excluding economic entities employing up to 9 persons as well as private farms in agriculture. b The term "other" refers to the NACE Rev. 2 sections: "Professional, scientific and technical activities", "Administrative and support service activities", "Public administration and defence; compulsory social security", "Education", "Human health and social work activities", "Arts, entertainment and recreation" and "Other service activities".

TABL. 1 (24). **PRACUJĄCY** [a] **W 2017 R. (cd.)**
Stan w dniu 31 XII
EMPLOYED PERSONS [a] IN 2017 (cont.)
As of 31 XII

WYSZCZEGÓLNIENIE SPECIFICATION	Ogółem Grand total		Rolnictwo, leśnictwo, łowiectwo i rybactwo Agriculture, forestry and fishing	Przemysł i budownictwo Industry and construction	Handel; naprawa pojazdów samochodowych [Δ]; transport i gospodarka magazynowa; zakwaterowanie i gastronomia [Δ]; informacja i komunikacja Trade; repair of motor vehicles [Δ]; transportation and storage; accommodation and catering [Δ]; information and communication	Działalność finansowa i ubezpieczeniowa; obsługa rynku nieruchomości [Δ] oraz pozostałe [b] Real estate activities; financial and insurance activities and other [b]
	ogółem total	w tym kobiety of which women				
PODREGION TARNOBRZESKI TARNOBRZESKI SUBREGION	**133726**	**59710**	**952**	**66385**	**23986**	**42403**
POWIAT DĘBICKI	30183	12513	170	14572	6686	8755
Gmina miejska Urban gmina						
Dębica	18529	7558	#	8797	#	5828
Gminy miejsko-wiejskie Urban-rural gminas						
Brzostek	889	483	8	225	225	431
w tym miasto of which urban area	461	261	#	111	#	222
Pilzno	2509	1121	#	1089	#	645
w tym miasto of which urban area	1647	692	-	864	481	302
Gminy wiejskie Rural gminas						
Czarna	807	441	58	258	172	319
Dębica	5568	2062	42	3527	1092	907
Jodłowa	325	217	#	108	#	156
Żyraków	1556	631	29	568	490	469
POWIAT LEŻAJSKI	9587	5014	151	3351	1908	4177
Gmina miejska Urban gmina						
Leżajsk	4739	2607	60	1377	970	2332
Gmina miejsko-wiejska Urban-rural gmina						
Nowa Sarzyna	2382	1049	#	1242	#	796
w tym miasto of which urban area	1821	672	-	1139	197	485
Gminy wiejskie Rural gminas						
Grodzisko Dolne	458	307	#	88	#	267
Kuryłówka	347	206	#	109	#	160
Leżajsk	1661	845	40	535	464	622

a Według faktycznego miejsca pracy i rodzaju działalności; bez podmiotów gospodarczych o liczbie pracujących do 9 osób oraz gospodarstw indywidualnych w rolnictwie. b Pod pojęciem "pozostałe" należy rozumieć następujące sekcje PKD: „Działalność profesjonalna, naukowa i techniczna", „Administrowanie i działalność wspierająca[Δ]", „Administracja publiczna i obrona narodowa; obowiązkowe zabezpieczenia społeczne", „Edukacja", „Opieka zdrowotna i pomoc społeczna", „Działalność związana z kulturą, rozrywką i rekreacją" oraz „Pozostała działalność usługowa".

a By actual workplace and kind of activity; excluding economic entities employing up to 9 persons as well as private farms in agriculture. b The term "other" refers to the NACE Rev. 2 sections: "Professional, scientific and technical activities", "Administrative and support service activities", "Public administration and defence; compulsory social security", "Education", "Human health and social work activities", "Arts, entertainment and recreation" and "Other service activities".

TABL. 1 (24). **PRACUJĄCY [a] W 2017 R. (cd.)**
Stan w dniu 31 XII
EMPLOYED PERSONS [a] IN 2017 (cont.)
As of 31 XII

WYSZCZEGÓLNIENIE SPECIFICATION	Ogółem Grand total		Rolnictwo, leśnictwo, łowiectwo i rybactwo Agriculture, forestry and fishing	Przemysł i budownictwo Industry and construction	Handel; naprawa pojazdów samochodowych [Δ]; transport i gospodarka magazynowa; zakwaterowanie i gastronomia [Δ]; informacja i komunikacja Trade; repair of motor vehicles [Δ]; transportation and storage; accommodation and catering [Δ]; information and communication	Działalność finansowa i ubezpieczeniowa; obsługa rynku nieruchomości [Δ] oraz pozostałe [b] Real estate activities; financial and insurance activities and other [b]
	ogółem total	w tym kobiety of which women				
POWIAT MIELECKI	38002	17046	170	22741	5897	9194
Gmina miejska Urban gmina						
Mielec	29282	13363	47	18218	4386	6631
Gminy miejsko-wiejskie Urban-rural gminas						
Przecław	1034	548	#	404	#	373
w tym miasto of which urban area	399	240	#	168	#	127
Radomyśl Wielki	1863	860	4	969	283	607
w tym miasto of which urban area	841	447	-	293	216	332
Gminy wiejskie Rural gminas						
Borowa	848	209	9	588	37	214
Czermin	533	264	#	185	#	219
Gawłuszowice	192	99	#	86	#	56
Mielec	1467	640	#	628	#	522
Padew Narodowa	415	189	#	134	#	156
Tuszów Narodowy	1033	362	#	496	#	212
Wadowice Górne	1335	512	5	1033	93	204
POWIAT NIŻAŃSKI	7696	4028	112	2871	1417	3296
Gminy miejsko-wiejskie Urban-rural gminas						
Nisko	3823	2127	13	1283	873	1654
w tym miasto of which urban area	3240	1877	9	1071	637	1523
Rudnik nad Sanem	1260	539	#	780	#	392
w tym miasto of which urban area	1224	512	#	780	#	363
Ulanów	691	363	#	392	#	176
w tym miasto of which urban area	399	209	-	215	84	100

a Według faktycznego miejsca pracy i rodzaju działalności; bez podmiotów gospodarczych o liczbie pracujących do 9 osób oraz gospodarstw indywidualnych w rolnictwie. b Pod pojęciem "pozostałe" należy rozumieć następujące sekcje PKD: „Działalność profesjonalna, naukowa i techniczna", „Administrowanie i działalność wspierająca[Δ]", „Administracja publiczna i obrona narodowa; obowiązkowe zabezpieczenia społeczne", „Edukacja", „Opieka zdrowotna i pomoc społeczna", „Działalność związana z kulturą, rozrywką i rekreacją" oraz „Pozostała działalność usługowa".

a By actual workplace and kind of activity; excluding economic entities employing up to 9 persons as well as private farms in agriculture. b The term "other" refers to the NACE Rev. 2 sections: "Professional, scientific and technical activities", "Administrative and support service activities", "Public administration and defence; compulsory social security", "Education", "Human health and social work activities", "Arts, entertainment and recreation" and "Other service activities".

TABL. 1 (24). **PRACUJĄCY** [a] **W 2017 R. (dok.)**
Stan w dniu 31 XII
EMPLOYED PERSONS [a] IN 2017 (cont.)
As of 31 XII

WYSZCZEGÓLNIENIE SPECIFICATION	Ogółem Grand total		Rolnictwo, leśnictwo, łowiectwo i rybactwo Agriculture, forestry and fishing	Przemysł i budownictwo Industry and construction	Handel; naprawa pojazdów samochodowych [Δ]; transport i gospodarka magazynowa; zakwaterowanie i gastronomia [Δ]; informacja i komunikacja Trade; repair of motor vehicles [Δ]; transportation and storage; accommodation and catering [Δ]; information and communication	Działalność finansowa i ubezpieczeniowa; obsługa rynku nieruchomości [Δ] oraz pozostałe [b] Real estate activities; financial and insurance activities and other [b]
	ogółem total	w tym kobiety of which women				
POWIAT NIŻAŃSKI (dok.) (cont.)						
Gminy wiejskie Rural gminas						
Harasiuki	311	203	#	26	#	208
Jarocin	357	202	17	124	105	111
Jeżowe	651	360	#	170	#	333
Krzeszów	603	234	#	96	#	422
POWIAT STALOWOWOLSKI	27308	10852	167	14212	4536	8393
Gmina miejska Urban gmina						
Stalowa Wola	24376	9347	#	13062	#	7124
Gmina miejsko-wiejska Urban-rural gmina						
Zaklików	932	391	82	456	89	305
w tym miasto of which urban area	608	242	#	328	#	151
Gminy wiejskie Rural gminas						
Bojanów	319	205	#	61	#	222
Pysznica	625	317	12	302	84	227
Radomyśl nad Sanem	453	235	20	151	60	222
Zaleszany	603	357	8	180	122	293
POWIAT TARNOBRZESKI	10646	4196	#	6259	#	2814
Gminy miejsko-wiejskie Urban-rural gminas						
Baranów Sandomierski	1334	663	66	444	455	369
w tym miasto of which urban area	394	205	-	82	144	168
Nowa Dęba	4862	2019	77	3071	445	1269
w tym miasto of which urban area	3248	1594	#	1668	#	1131
Gminy wiejskie Rural gminas						
Gorzyce	3645	1025	#	#	345	735
Grębów	805	489	#	#	147	441
Miasto na prawach powiatu: City with powiat status:						
Tarnobrzeg	10304	6061	#	2379	#	5774

a Według faktycznego miejsca pracy i rodzaju działalności; bez podmiotów gospodarczych o liczbie pracujących do 9 osób oraz gospodarstw indywidualnych w rolnictwie. b Pod pojęciem "pozostałe" należy rozumieć następujące sekcje PKD: „Działalność profesjonalna, naukowa i techniczna", „Administrowanie i działalność wspierająca[Δ]", „Administracja publiczna i obrona narodowa; obowiązkowe zabezpieczenia społeczne", „Edukacja", „Opieka zdrowotna i pomoc społeczna", „Działalność związana z kulturą, rozrywką i rekreacją" oraz „Pozostała działalność usługowa".

a By actual workplace and kind of activity; excluding economic entities employing up to 9 persons as well as private farms in agriculture. b The term "other" refers to the NACE Rev. 2 sections: "Professional, scientific and technical activities", "Administrative and support service activities", "Public administration and defence; compulsory social security", "Education", "Human health and social work activities", "Arts, entertainment and recreation" and "Other service activities".

TABL. 2 (25). **PRZECIĘTNE ZATRUDNIENIE [a] W 2017 R.**
AVERAGE PAID EMPLOYMENT [a] IN 2017

WYSZCZEGÓLNIENIE SPECIFICATION	Ogółem Grand total	Rolnictwo, leśnictwo, łowiectwo i rybactwo Agriculture, forestry and fishing	Przemysł i budownictwo Industry and construction	Handel; naprawa pojazdów samochodowych [Δ]; transport i gospodarka magazynowa; zakwaterowanie i gastronomia [Δ]; informacja i komunikacja Trade; repair of motor vehicles [Δ]; transportation and storage; accommodation and catering [Δ]; information and communication	Działalność finansowa i ubezpieczeniowa; obsługa rynku nieruchomości [Δ] oraz pozostałe [b] Real estate activities; financial and insurance activities and other [b]
WOJEWÓDZTWO ..... VOIVODSHIP	**370314**	**3036**	**145076**	**66650**	**155553**
Podregion krośnieński ..... Krośnieński subregion	**77302**	**991**	**33288**	**11661**	**31362**
Powiaty: Powiats:					
bieszczadzki	2662	170	594	514	1385
brzozowski	7419	127	2261	1096	3935
jasielski	14558	93	5614	2082	6769
krośnieński	9706	163	3568	1600	4376
leski	2659	212	339	350	1758
sanocki	17905	195	9697	1828	6185
Miasto na prawach powiatu: City with powiat status:					
Krosno	22393	32	11215	4193	6954
Podregion przemyski ..... Przemyski subregion	**47638**	**751**	**13823**	**8461**	**24603**
Powiaty: Powiats:					
jarosławski	14610	138	4324	2690	7459
lubaczowski	5728	276	1064	690	3698
przemyski	4176	#	846	#	2468
przeworski	8781	145	4022	1094	3520
Miasto na prawach powiatu: City with powiat status:					
Przemyśl	14343	#	3566	#	7458
Podregion rzeszowski ..... Rzeszowski subregion	**133002**	**540**	**41663**	**29905**	**60893**
Powiaty: Powiats:					
kolbuszowski	8242	66	2175	2140	3861
łańcucki	10903	24	3849	2639	4392
ropczycko-sędziszowski	9764	#	4825	#	3592
rzeszowski	22340	325	9352	5840	6824
strzyżowski	6331	#	1957	#	2827
Miasto na prawach powiatu: City with powiat status:					
Rzeszów	75422	#	19506	#	39397
Podregion tarnobrzeski ..... Tarnobrzeski subregion	**112373**	**753**	**56302**	**16623**	**38695**
Powiaty: Powiats:					
dębicki	26114	153	12412	5361	8189
leżajski	7906	97	2900	1358	3551
mielecki	31162	158	19342	4313	7349
niżański	5851	84	2150	977	2640
stalowowolski	23121	106	12468	2525	8023
tarnobrzeski	7789	156	4704	826	2103
Miasto na prawach powiatu: City with powiat status:					
Tarnobrzeg	10429	-	2325	1263	6841

a Bez podmiotów gospodarczych o liczbie pracujących do 9 osób oraz gospodarstw indywidualnych w rolnictwie; bez zatrudnionych za granicą. b Pod pojęciem "pozostałe" należy rozumieć następujące sekcje PKD: „Działalność profesjonalna, naukowa i techniczna", „Administrowanie i działalność wspierająca [Δ]", „ Administracja publiczna i obrona narodowa; obowiązkowe zabezpieczenia społeczne"; „Edukacja", „Opieka zdrowotna i pomoc społeczna", „Działalność związana z kulturą, rozrywką i rekreacją" oraz „Pozostała działalność usługowa".

a By actual workplace and kind of activity; excluding economic entities employing up to 9 persons as well as private farms in agriculture; excluding persons employed abroad. b The term "other" refers to the NACE Rev. 2 sections: "Professional, scientific and technical activities", "Administrative and support service activities", "Public administration and defence; compulsory social security", "Education", "Human health and social work activities", "Arts, entertainment and recreation" and "Other service activities".

TABL. 3 (26). **BEZROBOTNI ZAREJESTROWANI I STOPA BEZROBOCIA W 2017 R.**
Stan w dniu 31 XII
REGISTERED UNEMPLOYED PERSONS AND UNEMPLOYMENT RATE IN 2017
As of 31 XII

WYSZCZEGÓLNIENIE SPECIFICATION	Bezrobotni zarejestrowani Registered unemployed persons						Stopa bezrobocia rejestrowanego w % Registered unemployment rate in %
	ogółem grand total	z liczby ogółem of grand total number					
		zamieszkali na wsi living in rural areas	dotychczas niepracujący previously not employed	absolwenci [a] school-leavers [a]	zwolnieni z przyczyn dotyczących zakładu pracy terminated for company reasons	posiadający prawo do zasiłku possessing benefit rights	
WOJEWÓDZTWO ..... VOIVODSHIP	**90972**	**57241**	**15097**	**4172**	**3534**	**12270**	**9,6**
Podregion krośnieński ..... Krośnieński subregion	**20484**	**14853**	**3236**	**786**	**729**	**3051**	**9,8**
Powiaty: Powiats:							
bieszczadzki	1323	808	183	36	71	192	15,5
brzozowski	4773	4331	685	162	47	850	16,8
jasielski	5748	4007	1216	233	123	702	10,9
krośnieński	2608	2327	333	101	103	388	7,3
leski	2026	1662	234	71	79	358	17,4
sanocki	3003	1718	486	153	261	403	7,1
Miasto na prawach powiatu: City with powiat status:							
Krosno	1003	-	99	30	45	158	3,3
Podregion przemyski ..... Przemyski subregion	**21597**	**13472**	**4254**	**1036**	**828**	**2756**	**13,0**
Powiaty: Powiats:							
jarosławski	7025	4340	1361	319	308	927	13,1
lubaczowski	2402	1587	292	135	61	317	10,0
przemyski	4068	4068	912	207	150	521	14,7
przeworski	4663	3477	1040	268	173	614	13,9
Miasto na prawach powiatu: City with powiat status:							
Przemyśl	3439	-	649	107	136	377	12,5
Podregion rzeszowski ..... Rzeszowski subregion	**26898**	**16371**	**4449**	**1265**	**1226**	**3255**	**8,7**
Powiaty: Powiats:							
kolbuszowski	2324	2023	450	164	64	258	9,6
łańcucki	3580	2843	555	183	125	335	11,3
ropczycko-sędziszowski	3535	2524	716	149	145	653	12,4
rzeszowski	6604	5407	1092	336	381	718	9,3
strzyżowski	4021	3574	689	164	94	664	15,2
Miasto na prawach powiatu: City with powiat status:							
Rzeszów	6834	-	947	269	417	627	5,4
Podregion tarnobrzeski Tarnobrzeski subregion	**21993**	**12545**	**3158**	**1085**	**751**	**3208**	**8,5**
Powiaty: Powiats:							
dębicki	4138	2432	540	208	62	506	6,9
leżajski	3993	2994	804	209	181	612	14,7
mielecki	3618	1889	401	168	109	564	5,5
niżański	4068	2667	678	197	135	690	17,5
stalowowolski	2668	1077	375	146	137	374	6,1
tarnobrzeski	1803	1486	227	99	60	237	7,8
Miasto na prawach powiatu: City with powiat status:							
Tarnobrzeg	1705	-	133	58	67	225	9,7

a Za bezrobotnego absolwenta uważa się osobę w okresie do upływu 12 miesięcy od dnia ukończenia nauki potwierdzonej świadectwem, dyplomem lub innym dokumentem ukończenia szkoły (dotyczy absolwentów z wykształceniem zasadniczym zawodowym, średnim, policealnym lub wyższym), kursów zawodowych trwających co najmniej 24 miesiące lub nabycia uprawnień do wykonywania zawodu przez osoby niepełnosprawne.

Ź r ó d ł o: dane Ministerstwa Rodziny, Pracy i Polityki Społecznej.

a An unemployed school-leaver is a person who within the last 12 months has graduated any school confirmed by a certificate, diploma or other document completion of education (concerns school-leavers with basic vocational, secondary, post-secondary or tertiary education), has completed a minimum of 24 months of vocational training courses or disabled persons who acquired qualifications to work in a given occupation.

S o u r c e: data of the Ministry of Family, Labour and Social Policy.

TABL. 4 (27). **BEZROBOTNI NOWO ZAREJESTROWANI I WYREJESTROWANI ORAZ OFERTY PRACY W 2017 R.**
NEWLY REGISTERED UNEMPLOYED PERSONS AND PERSONS REMOVED FROM UNEMPLOYMENT ROLLS AS WELL AS JOB OFFERS IN 2017

WYSZCZEGÓLNIENIE SPECIFICATION	Bezrobotni nowo zarejestrowani [a] Newly registered unemployed persons [a]			Bezrobotni wyrejestrowani [a] Persons removed from unemployment rolls [a]			Oferty pracy Job offers	
	ogółem total	z liczby ogółem of total number		ogółem total	z liczby ogółem of total number		w ciągu roku during the year	stan w dniu 31 XII as of 31 XII
		kobiety women	po raz kolejny another time		kobiety women	z tytułu podjęcia pracy received jobs		
WOJEWÓDZTWO ..... VOIVODSHIP	**133227**	**63745**	**110493**	**149822**	**71510**	**80012**	**75836**	**1823**
Podregion krośnieński ..... Krośnieński subregion	**29844**	**13620**	**24720**	**34602**	**15991**	**18096**	**11205**	**260**
Powiaty: Powiaty:								
bieszczadzki	1692	826	1474	1938	957	1136	694	9
brzozowski	5117	2294	4271	5781	2608	3385	1469	71
jasielski	7801	3541	6572	9097	4124	4304	2474	26
krośnieński	5478	2519	4413	6522	3102	3143	1263	6
leski	2446	1066	2097	2833	1223	1751	695	20
sanocki	5148	2348	4124	5857	2686	3143	2839	88
Miasto na prawach powiatu: City with powiat status:								
Krosno	2162	1026	1769	2574	1291	1234	1771	40
Podregion przemyski ..... Przemyski subregion	**28766**	**13009**	**24243**	**31620**	**14286**	**16801**	**14059**	**262**
Powiaty: Powiaty:								
jarosławski	8961	3947	7445	9684	4237	5422	5805	78
lubaczowski	4525	2033	3968	5011	2288	2619	2438	70
przemyski	4929	2143	4064	5524	2423	2800	936	10
przeworski	6748	3200	5760	7371	3423	3866	2687	56
Miasto na prawach powiatu: City with powiat status:								
Przemyśl	3603	1686	3006	4030	1915	2094	2193	48
Podregion rzeszowski ..... Rzeszowski subregion	**36382**	**17919**	**29444**	**40720**	**19883**	**22591**	**28074**	**757**
Powiaty: Powiaty:								
kolbuszowski	3900	1752	3221	4330	1934	2118	2253	28
łańcucki	5218	2380	4215	6199	2794	3342	2064	63
ropczycko-sędziszowski	6244	3220	5350	6404	3211	3640	3098	87
rzeszowski	7666	3871	6016	8658	4312	5042	4660	97
strzyżowski	5713	2659	4950	6438	3009	3376	2385	68
Miasto na prawach powiatu: City with powiat status:								
Rzeszów	7641	4037	5692	8691	4623	5073	13614	414
Podregion tarnobrzeski ..... Tarnobrzeski subregion	**38235**	**19197**	**32086**	**42880**	**21350**	**22524**	**22498**	**544**
Powiaty: Powiaty:								
dębicki	6855	3487	5583	8306	4276	4395	5811	203
leżajski	6226	2931	5346	6509	3040	3089	2287	49
mielecki	7741	3928	6538	8916	4474	5089	6590	165
niżański	5103	2388	4230	5519	2544	2815	1835	65
stalowowolski	6400	3326	5395	6814	3469	3308	2780	28
tarnobrzeski	3082	1667	2573	3610	1894	2080	1740	17
Miasto na prawach powiatu: City with powiat status:								
Tarnobrzeg	2828	1470	2421	3206	1653	1748	1455	17

a W ciągu roku.
Ź r ó d ł o: dane Ministerstwa Rodziny, Pracy i Polityki Społecznej.

a During the year.
S o u r c e: data of the Ministry of Family, Labour and Social Policy.

TABL. 5 (28). **BEZROBOTNI ZAREJESTROWANI WEDŁUG PŁCI W 2017 R.**
Stan w dniu 31 XII
REGISTERED UNEMPLOYED PERSONS BY SEX IN 2017
As of 31 XII

WYSZCZEGÓLNIENIE SPECIFICATION	Ogółem Total	Mężczyźni Males	Kobiety Females
WOJEWÓDZTWO VOIVODSHIP	**90972**	**42353**	**48619**
PODREGION KROŚNIEŃSKI KROSNIENSKI SUBREGION	**20484**	**9215**	**11269**
POWIAT BIESZCZADZKI	1323	601	722
Gmina miejsko-wiejska Urban-rural gmina			
Ustrzyki Dolne	1001	467	534
Gminy wiejskie Rural gminas			
Czarna	164	68	96
Lutowiska	158	66	92
POWIAT BRZOZOWSKI	4773	2155	2618
Gmina miejsko-wiejska Urban-rural gmina			
Brzozów	1901	906	995
Gminy wiejskie Rural gminas			
Domaradz	467	184	283
Dydnia	678	296	382
Haczów	543	210	333
Jasienica Rosielna	598	278	320
Nozdrzec	586	281	305
POWIAT JASIELSKI	5748	2290	3458
Gmina miejska Urban gmina			
Jasło	1680	710	970
Gmina miejsko-wiejska Urban-rural gmina			
Kołaczyce	496	192	304
Gminy wiejskie Rural gminas			
Brzyska	301	107	194
Dębowiec	460	179	281
Jasło	812	318	494
Krempna	103	48	55
Nowy Żmigród	500	202	298
Osiek Jasielski	271	115	156
Skołyszyn	688	257	431
Tarnowiec	437	162	275
POWIAT KROŚNIEŃSKI	2608	1194	1414
Gminy miejsko-wiejskie Urban-rural gminas			
Dukla	425	200	225
Iwonicz-Zdrój	233	116	117
Jedlicze	335	148	187
Rymanów	271	127	144
Gminy wiejskie Rural gminas			
Chorkówka	406	180	226
Jaśliska	62	26	36
Korczyna	241	109	132
Krościenko Wyżne	127	65	62
Miejsce Piastowe	295	125	170
Wojaszówka	213	98	115
POWIAT LESKI	2026	1058	968
Gmina miejsko-wiejska Urban-rural gmina			
Lesko	762	404	358
Gminy wiejskie Rural gminas			
Baligród	223	113	110
Cisna	185	109	76
Olszanica	378	166	212
Solina	478	266	212
POWIAT SANOCKI	3003	1426	1577
Gmina miejska Urban gmina			
Sanok	1115	550	565
Gmina miejsko-wiejska Urban-rural gmina			
Zagórz	417	187	230
Gminy wiejskie Rural gminas			
Besko	168	73	95
Bukowsko	151	59	92
Komańcza	190	79	111
Sanok	572	292	280
Tyrawa Wołoska	73	38	35
Zarszyn	417	187	230
Miasto na prawach powiatu: City with powiat status:			
Krosno	1003	491	512
PODREGION PRZEMYSKI PRZEMYSKI SUBREGION	**21597**	**10364**	**11233**
POWIAT JAROSŁAWSKI	7025	3404	3621
Gminy miejskie Urban gminas			
Jarosław	2113	1019	1094
Radymno	301	151	150
Gmina miejsko-wiejska Urban-rural gmina			
Pruchnik	715	316	399
Gminy wiejskie Rural gminas			
Chłopice	280	158	122
Jarosław	766	371	395
Laszki	478	224	254
Pawłosiów	463	232	231
Radymno	663	330	333
Rokietnica	221	103	118
Roźwienica	417	208	209
Wiązownica	608	292	316
POWIAT LUBACZOWSKI	2402	1271	1131
Gmina miejska Urban gmina			
Lubaczów	462	244	218

Źródło: dane Ministerstwa Rodziny, Pracy i Polityki Społecznej.
Source: data of Ministry of Family, Labour and Social Policy.

TABL. 5 (28). **BEZROBOTNI ZAREJESTROWANI WEDŁUG PŁCI W 2017 R. (cd.)**
Stan w dniu 31 XII
REGISTERED UNEMPLOYED PERSONS BY SEX IN 2017 (cont.)
As of 31 XII

WYSZCZEGÓLNIENIE SPECIFICATION	Ogółem Total	Mężczyźni Males	Kobiety Females
POWIAT LUBACZOWSKI (dok.) (cont.)			
Gminy miejsko-wiejskie Urban-rural gminas			
Cieszanów	346	168	178
Narol	362	200	162
Oleszyce	279	149	130
Gminy wiejskie Rural gminas			
Horyniec-Zdrój	213	114	99
Lubaczów	447	249	198
Stary Dzików	105	53	52
Wielkie Oczy	188	94	94
POWIAT PRZEMYSKI	4068	1998	2070
Gminy wiejskie Rural gminas			
Bircza	444	229	215
Dubiecko	530	272	258
Fredropol	309	147	162
Krasiczyn	320	162	158
Krzywcza	286	137	149
Medyka	377	178	199
Orły	406	211	195
Przemyśl	509	241	268
Stubno	217	104	113
Żurawica	670	317	353
POWIAT PRZEWORSKI	4663	2046	2617
Gmina miejska Urban gmina			
Przeworsk	897	379	518
Gminy miejsko-wiejskie Urban-rural gminas			
Kańczuga	786	369	417
Sieniawa	319	143	176
Gminy wiejskie Rural gminas			
Adamówka	198	73	125
Gać	259	119	140
Jawornik Polski	283	117	166
Przeworsk	940	430	510
Tryńcza	552	229	323
Zarzecze	429	187	242
Miasto na prawach powiatu: City with powiat status:			
Przemyśl	3439	1645	1794
PODREGION RZESZOWSKI RZESZOWSKI SUBREGION	**26898**	**13041**	**13857**
POWIAT KOLBUSZOWSKI	2324	1121	1203
Gmina miejsko-wiejska Urban-rural gmina			
Kolbuszowa	870	409	461
POWIAT KOLBUSZOWSKI (dok.) (cont.)			
Gminy wiejskie Rural gminas			
Cmolas	325	165	160
Dzikowiec	240	120	120
Majdan Królewski	430	199	231
Niwiska	189	77	112
Raniżów	270	151	119
POWIAT ŁAŃCUCKI	3580	1832	1748
Gmina miejska Urban gmina			
Łańcut	737	376	361
Gminy wiejskie Rural gminas			
Białobrzegi	391	176	215
Czarna	593	294	299
Łańcut	819	440	379
Markowa	278	151	127
Rakszawa	446	225	221
Żołynia	316	170	146
POWIAT ROPCZYCKO-SĘDZISZOWSKI	3535	1551	1984
Gminy miejsko-wiejskie Urban-rural gminas			
Ropczyce	1285	539	746
Sędziszów Małopolski	1118	487	631
Gminy wiejskie Rural gminas			
Iwierzyce	339	175	164
Ostrów	404	164	240
Wielopole Skrzyńskie	389	186	203
POWIAT RZESZOWSKI	6604	3306	3298
Gmina miejska Urban gmina			
Dynów	373	176	197
Gminy miejsko-wiejskie Urban-rural gminas			
Błażowa	355	184	171
Boguchwała	745	366	379
Głogów Małopolski	713	374	339
Sokołów Małopolski	821	448	373
Tyczyn	469	221	248
Gminy wiejskie Rural gminas			
Chmielnik	210	102	108
Dynów	370	170	200
Hyżne	235	125	110
Kamień	330	172	158
Krasne	398	198	200
Lubenia	285	136	149
Świlcza	611	314	297
Trzebownisko	689	320	369

Źródło: dane Ministerstwa Rodziny, Pracy i Polityki Społecznej.
Source: data of Ministry of Family, Labour and Social Policy.

TABL. 5 (28). **BEZROBOTNI ZAREJESTROWANI WEDŁUG PŁCI W 2017 R. (dok.)**
Stan w dniu 31 XII
REGISTERED UNEMPLOYED PERSONS BY SEX IN 2017 (cont.)
As of 31 XII

WYSZCZEGÓLNIENIE SPECIFICATION	Ogółem Total	Mężczyźni Males	Kobiety Females
POWIAT STRZYŻOWSKI ..	4021	1867	2154
Gmina miejsko-wiejska Urban-rural gmina			
Strzyżów	1203	629	574
Gminy wiejskie Rural gminas			
Czudec	777	345	432
Frysztak	785	329	456
Niebylec	697	314	383
Wiśniowa	559	250	309
Miasto na prawach powiatu: City with powiat status:			
Rzeszów	6834	3364	3470
PODREGION TARNOBRZESKI	**21993**	**9733**	**12260**
TARNOBRZESKI SUB-REGION			
POWIAT DĘBICKI	4138	1567	2571
Gmina miejska Urban gmina			
Dębica	1486	564	922
Gminy miejsko-wiejskie Urban-rural gminas			
Brzostek	433	181	252
Pilzno	456	182	274
Gminy wiejskie Rural gminas			
Czarna	435	145	290
Dębica	808	293	515
Jodłowa	145	57	88
Żyraków	375	145	230
POWIAT LEŻAJSKI	3993	1985	2008
Gmina miejska Urban gmina			
Leżajsk	690	360	330
Gmina miejsko-wiejska Urban-rural gmina			
Nowa Sarzyna	1329	619	710
Gminy wiejskie Rural gminas			
Grodzisko Dolne	431	235	196
Kuryłówka	328	179	149
Leżajsk	1215	592	623
POWIAT MIELECKI	3618	1510	2108
Gmina miejska Urban gmina			
Mielec	1601	739	862
Gmina miejsko-wiejska Urban-rural gmina			
Przecław	397	148	249
Radomyśl Wielki	339	127	212
POWIAT MIELECKI (dok.) (cont.)			
Gminy wiejskie Rural gminas			
Borowa	132	52	80
Czermin	157	57	100
Gawłuszowice	77	33	44
Mielec	347	136	211
Padew Narodowa	142	54	88
Tuszów Narodowy	258	90	168
Wadowice Górne	168	74	94
POWIAT NIŻAŃSKI	4068	1963	2105
Gminy miejsko-wiejskie Urban-rural gminas			
Nisko	1270	580	690
Rudnik nad Sanem	670	324	346
Ulanów	520	242	278
Gminy wiejskie Rural gminas			
Harasiuki	437	240	197
Jarocin	296	140	156
Jeżowe	628	323	305
Krzeszów	247	114	133
POWIAT STALOWOWOLSKI	2668	1167	1501
Gmina miejska Urban gmina			
Stalowa Wola	1492	653	839
Gmina miejsko-wiejska Urban-rural gmina			
Zaklików	293	120	173
Gminy wiejskie Rural gminas			
Bojanów	193	91	102
Pysznica	212	94	118
Radomyśl nad Sanem	202	86	116
Zaleszany	276	123	153
POWIAT TARNOBRZESKI	1803	753	1050
Gminy miejsko-wiejskie Urban-rural gminas			
Baranów Sandomierski	455	206	249
Nowa Dęba	538	233	305
Gminy wiejskie Rural gminas			
Gorzyce	434	167	267
Grębów	376	147	229
Miasto na prawach powiatu: City with powiat status:			
Tarnobrzeg	1705	788	917

Źródło: dane Ministerstwa Rodziny, Pracy i Polityki Społecznej.
Source: data of Ministry of Family, Labour and Social Policy.

TABL. 6 (29). **BEZROBOTNI ZAREJESTROWANI WEDŁUG WIEKU I POZIOMU WYKSZTAŁCENIA W 2017 R.**
Stan w dniu 31 XII
REGISTERED UNEMPLOYED PERSONS BY AGE AND EDUCATIONAL LEVEL IN 2017
As of 31 XII

WYSZCZEGÓLNIENIE SPECIFICATION	Ogółem Total	W wieku By age					Z liczby ogółem — z wykształceniem Of total number — by education level				
		24 lata i mniej 24 years and less	25-34	35-44	45-54	55 lat i więcej 55 and more	wyższym tertiary	średnim secondary: zawodowym [a] vocational [a]	średnim secondary: ogólnokształcącym general	zasadniczym zawodowym basic vocational	gimnazjalnym, podstawowym i niepełnym podstawowym lower secondary, primary and incomplete primary
WOJEWÓDZTWO VOIVODSHIP	**90972**	**12756**	**27676**	**20642**	**16689**	**13209**	**13756**	**23223**	**9713**	**26062**	**18218**
Podregion krośnieński Krośnieński subregion	**20484**	**2609**	**5976**	**4748**	**4092**	**3059**	**2819**	**5419**	**1720**	**6465**	**4061**
Powiaty: Powiats:											
bieszczadzki	1323	199	375	305	239	205	124	325	160	405	309
brzozowski	4773	574	1388	1130	972	709	492	1268	333	1656	1024
jasielski	5748	713	1680	1443	1207	705	775	1535	502	1854	1082
krośnieński	2608	304	762	539	545	458	450	647	184	779	548
leski	2026	305	558	473	398	292	212	575	169	637	433
sanocki	3003	443	912	626	524	498	487	803	287	891	535
Miasto na prawach powiatu: City with powiat status:											
Krosno	1003	71	301	232	207	192	279	266	85	243	130
Podregion przemyski Przemyski subregion	**21597**	**3243**	**6557**	**5038**	**3810**	**2949**	**3061**	**4948**	**2756**	**6173**	**4659**
Powiaty: Powiats:											
jarosławski	7025	1052	2171	1642	1178	982	1017	1667	722	2088	1531
lubaczowski	2402	388	690	504	444	376	284	501	303	848	466
przemyski	4068	706	1278	934	699	451	477	923	504	1160	1004
przeworski	4663	769	1491	1058	783	562	755	1059	677	1301	871
Miasto na prawach powiatu: City with powiat status:											
Przemyśl	3439	328	927	900	706	578	528	798	550	776	787
Podregion rzeszowski Rzeszowski subregion	**26898**	**3695**	**8311**	**6145**	**4845**	**3902**	**4333**	**7473**	**2684**	**7264**	**5144**
Powiaty: Powiats:											
kolbuszowski	2324	378	662	486	417	381	273	635	202	775	439
łańcucki	3580	537	1067	776	630	570	520	996	321	1091	652
ropczycko-sędziszowski	3535	561	1157	869	584	364	454	1167	292	978	644
rzeszowski	6604	1043	2146	1382	1161	872	952	1811	663	1763	1415
strzyżowski	4021	575	1190	957	816	483	389	1163	371	1438	660
Miasto na prawach powiatu: City with powiat status:											
Rzeszów	6834	601	2089	1675	1237	1232	1745	1701	835	1219	1334
Podregion tarnobrzeski Tarnobrzeski subregion	**21993**	**3209**	**6832**	**4711**	**3942**	**3299**	**3543**	**5383**	**2553**	**6160**	**4354**
Powiaty: Powiats:											
dębicki	4138	650	1365	847	718	558	620	1100	504	1101	813
leżajski	3993	700	1225	861	696	511	530	947	488	1312	716
mielecki	3618	464	1176	750	623	605	566	823	491	1099	639
niżański	4068	680	1284	806	744	554	581	1030	434	1079	944
stalowowolski	2668	331	777	583	468	509	539	620	278	627	604
tarnobrzeski	1803	248	536	411	325	283	302	444	165	502	390
Miasto na prawach powiatu: City with powiat status:											
Tarnobrzeg	1705	136	469	453	368	279	405	419	193	440	248

a Łącznie z policealnym.
a Including post-secondary education.

Źródło: dane Ministerstwa Rodziny, Pracy i Polityki Społecznej.
Source: data of Ministry of Family, Labour and Social Policy.

TABL. 7 (30). **BEZROBOTNI ZAREJESTROWANI WEDŁUG CZASU POZOSTAWANIA BEZ PRACY W 2017 R.**
Stan w dniu 31 XII
REGISTERED UNEMPLOYED PERSONS BY DURATION OF UNEMPLOYMENT IN 2017
As of 31 XII

WYSZCZEGÓLNIENIE SPECIFICATION	Ogółem Total	Według czasu pozostawania bez pracy [a] By duration of unemployment [a]					
		1 miesiąc i mniej 1 month and less	1-3	3-6	6-12	12-24	powyżej 24 miesięcy more than 24 months
WOJEWÓDZTWO VOIVODSHIP	**90972**	**8028**	**16368**	**12474**	**12125**	**14143**	**27834**
Podregion krośnieński Krośnieński subregion	**20484**	**1799**	**3777**	**2778**	**2639**	**3039**	**6452**
Powiaty: Powiats:							
bieszczadzki	1323	87	231	175	183	252	395
brzozowski	4773	348	722	558	573	657	1915
jasielski	5748	505	986	743	718	825	1971
krośnieński	2608	299	574	352	374	337	672
leski	2026	173	418	278	230	306	621
sanocki	3003	276	627	505	403	531	661
Miasto na prawach powiatu: City with powiat status:							
Krosno	1003	111	219	167	158	131	217
Podregion przemyski Przemyski subregion	**21597**	**1870**	**3566**	**2917**	**2888**	**3374**	**6982**
Powiaty: Powiats:							
jarosławski	7025	526	1010	990	992	1072	2435
lubaczowski	2402	311	569	404	314	337	467
przemyski	4068	313	692	532	550	669	1312
przeworski	4663	495	836	630	548	714	1440
Miasto na prawach powiatu: City with powiat status:							
Przemyśl	3439	225	459	361	484	582	1328
Podregion rzeszowski Rzeszowski subregion	**26898**	**2141**	**4427**	**3506**	**3634**	**4359**	**8831**
Powiaty: Powiats:							
kolbuszowski	2324	193	430	367	290	328	716
łańcucki	3580	346	672	488	466	715	893
ropczycko-sędziszowski	3535	322	758	513	604	556	782
rzeszowski	6604	474	987	825	857	1042	2419
strzyżowski	4021	360	670	544	560	599	1288
Miasto na prawach powiatu: City with powiat status:							
Rzeszów	6834	446	910	769	857	1119	2733
Podregion tarnobrzeski Tarnobrzeski subregion	**21993**	**2218**	**4598**	**3273**	**2964**	**3371**	**5569**
Powiaty: Powiats:							
dębicki	4138	453	790	630	534	553	1178
leżajski	3993	325	935	571	538	649	975
mielecki	3618	367	713	555	487	446	1050
niżański	4068	342	694	557	603	845	1027
stalowowolski	2668	354	810	440	362	338	364
tarnobrzeski	1803	216	345	254	226	275	487
Miasto na prawach powiatu: City with powiat status:							
Tarnobrzeg	1705	161	311	266	214	265	488

a Od momentu rejestracji w urzędzie pracy; przedziały zostały domknięte prawostronnie; np. w przedziale 3-6 uwzględniono osoby, które pozostawały bez pracy 3 miesiące i 1 dzień do 6 miesięcy.

Źródło: dane Ministerstwa Rodziny, Pracy i Polityki Społecznej.

a From the date of registering in a labour office; intervals were shifted upward, e.g., in the interval 3-6 persons remaining unemployed from 3 months and 1 day to 6 months were included.

Source: data of Ministry of Family, Labour and Social Policy.

TABL. 8 (31). **BEZROBOTNI ZAREJESTROWANI WEDŁUG STAŻU PRACY W 2017 R.**
Stan w dniu 31 XII
REGISTERED UNEMPLOYED PERSONS BY WORK SENIORITY IN 2017
As of 31 XII

WYSZCZEGÓLNIENIE SPECIFICATION	Ogółem Total	Bez stażu pracy No work seniority	Ze stażem [a] With work seniority [a]					
			1 rok i mniej 1 year and less	1-5	5-10	10-20	20-30	powyżej 30 lat more than 30 years
WOJEWÓDZTWO VOIVODSHIP	**90972**	**15097**	**18514**	**21437**	**13293**	**12984**	**7207**	**2440**
Podregion krośnieński Krośnieński subregion	**20484**	**3236**	**3888**	**4857**	**3131**	**3090**	**1683**	**599**
Powiaty: Powiats:								
bieszczadzki	1323	183	273	331	216	181	111	28
brzozowski	4773	685	915	1147	842	728	353	103
jasielski	5748	1216	1083	1297	767	787	448	150
krośnieński	2608	333	489	593	385	451	235	122
leski	2026	234	445	532	313	320	148	34
sanocki	3003	486	472	735	462	460	287	101
Miasto na prawach powiatu: City with powiat status:								
Krosno	1003	99	211	222	146	163	101	61
Podregion przemyski Przemyski subregion	**21597**	**4254**	**4378**	**5125**	**2889**	**2997**	**1511**	**443**
Powiaty: Powiats:								
jarosławski	7025	1361	1474	1677	933	950	497	133
lubaczowski	2402	292	512	645	375	338	181	59
przemyski	4068	912	807	970	529	532	235	83
przeworski	4663	1040	969	1050	586	633	310	75
Miasto na prawach powiatu: City with powiat status:								
Przemyśl	3439	649	616	783	466	544	288	93
Podregion rzeszowski Rzeszowski subregion	**26898**	**4449**	**5885**	**5932**	**4024**	**3747**	**2167**	**694**
Powiaty: Powiats:								
kolbuszowski	2324	450	531	475	330	309	178	51
łańcucki	3580	555	801	827	515	486	281	115
ropczycko-sędziszowski	3535	716	640	852	581	470	211	65
rzeszowski	6604	1092	1488	1442	969	880	558	175
strzyżowski	4021	689	743	945	644	642	270	88
Miasto na prawach powiatu: City with powiat status:								
Rzeszów	6834	947	1682	1391	985	960	669	200
Podregion tarnobrzeski Tarnobrzeski subregion	**21993**	**3158**	**4363**	**5523**	**3249**	**3150**	**1846**	**704**
Powiaty: Powiats:								
dębicki	4138	540	833	1110	644	590	311	110
leżajski	3993	804	913	935	500	497	240	104
mielecki	3618	401	608	915	627	596	335	136
niżański	4068	678	926	959	557	535	323	90
stalowowolski	2668	375	405	659	396	404	300	129
tarnobrzeski	1803	227	352	475	257	268	170	54
Miasto na prawach powiatu: City with powiat status:								
Tarnobrzeg	1705	133	326	470	268	260	167	81

a Przedziały zostały domknięte prawostronnie, np. w przedziale 1-5 uwzględniono osoby, które pracowały 1 rok i 1 dzień do 5 lat.
Źródło: dane Ministerstwa Rodziny, Pracy i Polityki Społecznej.
a Intervals were shifted upward, e.g., in the interval 1-5 persons who worked 1 year and 1 day to 5 years were included.
Source: data of Ministry of Family, Labour and Social Policy.

TABL. 9 (32). **BEZROBOTNI ZAREJESTROWANI BĘDĄCY W SZCZEGÓLNEJ SYTUACJI NA RYNKU PRACY W 2017 R.**
Stan w dniu 31 XII
REGISTERED UNEMPLOYED PERSONS WITH A SPECIFIC SITUATION ON THE LABOUR MARKET IN 2017
As of 31 XII

WYSZCZEGÓLNIENIE SPECIFICATION	W wieku Aged		Długotrwale bezrobotni [a] Long-term unemployed [a]	Bez kwalifikacji zawodowych Without occupational qualifications	Samotnie wychowujący co najmniej jedno dziecko w wieku do 6 roku życia Bringing up singlehanded at least one child aged 6 and below	Niepełnosprawni Disabled
	24 lata i mniej 24 years and less	50 lat i więcej 50 years and more				
WOJEWÓDZTWO VOIVODSHIP	**12756**	**21733**	**54543**	**23981**	**17383**	**4018**
Podregion krośnieński Krośnieński subregion	**2609**	**5160**	**12282**	**5317**	**4016**	**895**
Powiaty: Powiats:						
bieszczadzki	199	319	837	470	308	34
brzozowski	574	1205	3074	1266	949	87
jasielski	713	1298	3673	1259	1013	198
krośnieński	304	766	1377	750	557	298
leski	305	499	1229	539	334	33
sanocki	443	767	1574	838	671	109
Miasto na prawach powiatu: City with powiat status:						
Krosno	71	306	518	195	184	136
Podregion przemyski Przemyski subregion	**3243**	**4847**	**13339**	**5937**	**4152**	**820**
Powiaty: Powiats:						
jarosławski	1052	1567	4368	1689	1256	208
lubaczowski	388	612	1251	593	488	83
przemyski	706	818	2522	1332	845	166
przeworski	769	929	2846	1421	968	147
Miasto na prawach powiatu: City with powiat status:						
Przemyśl	328	921	2352	902	595	216
Podregion rzeszowski Rzeszowski subregion	**3695**	**6370**	**16688**	**6637**	**4348**	**1173**
Powiaty: Powiats:						
kolbuszowski	378	589	1302	634	393	132
łańcucki	537	890	2159	852	426	154
ropczycko-sędziszowski	561	668	2060	966	594	131
rzeszowski	1043	1466	4111	1670	1268	289
strzyżowski	575	905	2547	1035	540	101
Miasto na prawach powiatu: City with powiat status:						
Rzeszów	601	1852	4509	1480	1127	366
Podregion tarnobrzeski Tarnobrzeski subregion	**3209**	**5356**	**12234**	**6090**	**4867**	**1130**
Powiaty: Powiats:						
dębicki	650	957	2312	979	903	201
leżajski	700	863	2344	1374	882	88
mielecki	464	948	1917	891	990	305
niżański	680	942	2397	1355	748	152
stalowowolski	331	747	1291	658	583	193
tarnobrzeski	248	442	972	470	417	91
Miasto na prawach powiatu: City with powiat status:						
Tarnobrzeg	136	457	1001	363	344	100

a Pozostający w rejestrze powiatowego urzędu pracy łącznie przez okres ponad 12 miesięcy w okresie ostatnich 2 lat, z wyłączeniem okresów odbywania stażu i przygotowania zawodowego.
Ź r ó d ł o: dane Ministerstwa Rodziny, Pracy i Polityki Społecznej.

a Remaining in the register rolls of the powiat labour office for the overall period of over 12 months during the last two years, excluding the periods of undergoing a traineeship and on a job occupational training.
S o u r c e: data of the Ministry of Family, Labour and Social Policy.

TABL. 10 (33). **POSZKODOWANI W WYPADKACH PRZY PRACY [a] ORAZ LICZBA DNI NIEZDOLNOŚCI DO PRACY SPOWODOWANEJ WYPADKAMI W 2017 R.**

PERSONS INJURED IN ACCIDENTS AT WORK [a] AND DAYS LOST DUE TO ACCIDENTS IN 2017

WYSZCZEGÓLNIENIE SPECIFICATION	Poszkodowani Persons injured					Dni niezdolności do pracy Days lost	
	ogółem total	w tym kobiety of which women	z liczby ogółem — w wypadkach of total number — in accidents			ogółem total	na jednego poszkodowanego [b] per one person injured [b]
			śmiertelnych fatal	ciężkich serious	innych other		
WOJEWÓDZTWO VOIVODSHIP	**3559**	**1359**	**9**	**33**	**3517**	**169800**	**48**
Podregion krośnieński Krośnieński subregion	**829**	**326**	**2**	**6**	**821**	**37970**	**46**
Powiaty: Powiats:							
bieszczadzki	49	33	-	-	49	2438	50
brzozowski	56	30	1	1	54	2066	37
jasielski	206	73	-	1	205	10238	50
krośnieński	76	32	-	-	76	3245	43
leski	18	6	-	1	17	1244	69
sanocki	254	89	-	3	251	11102	44
Miasto na prawach powiatu: City with powiat status:							
Krosno	170	63	1	-	169	7637	45
Podregion przemyski Przemyski subregion	**556**	**228**	**2**	**7**	**547**	**26488**	**48**
Powiaty: Powiats:							
jarosławski	163	81	-	3	160	7413	46
lubaczowski	59	25	-	1	58	2394	41
przemyski	54	15	2	-	52	3140	58
przeworski	87	29	-	3	84	5173	60
Miasto na prawach powiatu: City with powiat status:							
Przemyśl	193	78	-	-	193	8368	43
Podregion rzeszowski Rzeszowski subregion	**1311**	**516**	**5**	**8**	**1298**	**59209**	**45**
Powiaty: Powiats:							
kolbuszowski	72	35	-	-	72	3260	45
łańcucki	93	40	1	-	92	3533	38
ropczycko-sędziszowski	92	30	-	-	92	5623	61
rzeszowski	179	49	1	2	176	9319	52
strzyżowski	62	23	-	1	61	3051	49
Miasto na prawach powiatu: City with powiat status:							
Rzeszów	813	339	3	5	805	34423	42
Podregion tarnobrzeski Tarnobrzeski subregion	**863**	**289**	**-**	**12**	**851**	**46133**	**54**
Powiaty: Powiats:							
dębicki	210	57	-	3	207	11911	57
leżajski	54	25	-	-	54	2506	46
mielecki	218	72	-	4	214	9587	44
niżański	55	25	-	-	55	2692	49
stalowowolski	194	55	-	2	192	11921	61
tarnobrzeski	60	25	-	1	59	3186	53
Miasto na prawach powiatu: City with powiat status:							
Tarnobrzeg	72	30	-	2	70	4330	60

a Zgłoszone w danym roku; bez wypadków w gospodarstwach indywidualnych w rolnictwie. b Bez osób poszkodowanych w wypadkach śmiertelnych oraz bez liczby dni niezdolności do pracy dla tych osób.

a Registered in a given year; excluding accidents on private farms in agriculture. b Excluding persons injured in fatal accidents and the number of days of their incapacity for work.

TABL. 11 (34). **ZATRUDNIENI W WARUNKACH ZAGROŻENIA [a] W 2017 R.**
Stan w dniu 31 XII
PERSONS WORKING IN HAZARDOUS CONDITIONS [a] IN 2017
As of 31 XII

WYSZCZEGÓLNIENIE SPECIFICATION	Ogółem Grand total		Zagrożenie Hazard					
			związane connected with				czynnikami mechanicznymi związanymi z maszynami szczególnie niebezpiecznymi connected with mechanical factors related to particularly dangerous machinery	
			ze środowiskiem pracy work environment		z uciążliwością pracy strenuous work			
	razem total	w tym przez jedną grupę czynników of which one group of factors	razem total	w tym przez jedną grupę czynników of which one group of factors	razem total	w tym przez jedną grupę czynników of which one group of factors	razem total	w tym przez jedną grupę czynników of which one group of factors
WOJEWÓDZTWO ..... VOIVODSHIP	**20827**	**15260**	**12708**	**8889**	**4559**	**3909**	**3560**	**2462**
Podregion krośnieński ... Krośnieński subregion	**5253**	**4005**	**3354**	**2619**	**756**	**657**	**1143**	**729**
Powiaty: Powiats:								
bieszczadzki	199	179	135	115	-	-	64	64
brzozowski	471	211	224	66	5	5	242	140
jasielski	645	452	454	279	172	155	19	18
krośnieński	385	219	223	122	134	70	28	27
leski	72	70	34	34	32	32	6	4
sanocki	1048	895	372	336	141	123	535	436
Miasto na prawach powiatu: City with powiat status:								
Krosno	2433	1979	1912	1667	272	272	249	40
Podregion przemyski ..... Przemyski subregion	**2045**	**1260**	**1071**	**740**	**253**	**183**	**721**	**337**
Powiaty: Powiats:								
jarosławski	827	511	466	377	82	37	279	97
lubaczowski	220	125	79	49	15	13	126	63
przemyski	159	63	91	5	57	57	11	1
przeworski	501	311	242	192	72	55	187	64
Miasto na prawach powiatu: City with powiat status:								
Przemyśl	338	250	193	117	27	21	118	112
Podregion rzeszowski ..... Rzeszowski subregion	**4024**	**3344**	**2247**	**1704**	**1044**	**992**	**733**	**648**
Powiaty: Powiats:								
kolbuszowski	77	74	41	38	5	5	31	31
łańcucki	546	419	470	343	9	9	67	67
ropczycko-sędziszowski	652	511	202	109	237	219	213	183
rzeszowski	506	421	193	144	202	177	111	100
strzyżowski	204	171	180	147	12	12	12	12
Miasto na prawach powiatu: City with powiat status:								
Rzeszów	2039	1748	1161	923	579	570	299	255
Podregion tarnobrzeski ..... Tarnobrzeski subregion	**9505**	**6651**	**6036**	**3826**	**2506**	**2077**	**963**	**748**
Powiaty: Powiats:								
dębicki	2288	1898	731	516	1409	1264	148	118
leżajski	647	542	403	316	206	206	38	20
mielecki	1705	1003	1400	721	58	48	247	234
niżański	260	202	145	123	12	-	103	79
stalowowolski	3809	2336	2933	1798	629	385	247	153
tarnobrzeski	541	505	277	252	138	133	126	120
Miasto na prawach powiatu: City with powiat status:								
Tarnobrzeg	255	165	147	100	54	41	54	24

a Liczeni tylko jeden raz w grupie czynnika przeważającego, tzn. mającego największe szkodliwe znaczenie na danym stanowisku pracy; dane dotyczą podmiotów, w których liczba pracujących przekracza 9 osób.

a Listed only once by predominant factor, i.e., the factor having the most hazardous effect at a given workstation; data concern entities employing more than 9 persons.

TABL. 12 (35). **ZATRUDNIENI [a] W WARUNKACH ZAGROŻENIA CZYNNIKAMI SZKODLIWYMI I NIEBEZPIECZNYMI DLA ZDROWIA W 2017 R.**

PERSONS WORKING [a] IN HAZARDOUS CONDITIONS WITH SUBSTANCES HARMFUL AND DANGEROUS TO HEALTH IN 2017

WYSZCZEGÓLNIENIE SPECIFICATION	Zagrożenie Hazard									
	związane connected with									z czynnikami mechanicznymi związanymi z maszynami szczególnie niebezpiecznymi connected with mechanical factors related to particularly danagerous machinery
	ze środowiskiem pracy work environment							z uciążliwością pracy strenuous work		
	razem total	w tym of which						razem total	w tym niedostateczne oświetlenie stanowiska pracy of which insufficient lighting of workstation	
		substancje chemiczne chemical substances	pyły przemysłowe industrial dusts	hałas noise	wibracje vibrations	mikroklimat gorący hot microclimate	mikroklimat zimny cold microclimate			
WOJEWÓDZTWO VOIVODSHIP	**15984**	**802**	**1131**	**10121**	**1172**	**853**	**85**	**5947**	**229**	**4167**
Podregion krośnieński Krośnieński subregion	**4162**	**71**	**500**	**2463**	**452**	**104**	**5**	**892**	**36**	**1310**
Powiaty: Powiats:										
bieszczadzki	215	-	69	128	18	-	-	96	-	97
brzozowski	235	10	29	122	69	5	-	15	-	259
jasielski	603	19	96	308	108	38	-	173	-	36
krośnieński	264	16	42	157	36	-	5	136	36	31
leski	37	-	2	28	4	-	-	32	-	6
sanocki	519	20	65	348	19	30	-	155	-	536
Miasto na prawach powiatu: City with powiat status:										
Krosno	2289	6	197	1372	198	31	-	285	-	345
Podregion przemyski Przemyski subregion	**1732**	**80**	**109**	**1196**	**102**	**33**	**-**	**410**	**3**	**754**
Powiaty: Powiats:										
jarosławski	794	1	2	576	54	15	-	118	-	288
lubaczowski	233	-	23	181	20	-	-	34	-	132
przemyski	99	-	17	69	1	-	-	124	3	15
przeworski	385	79	14	236	7	10	-	72	-	193
Miasto na prawach powiatu: City with powiat status:										
Przemyśl	221	-	53	134	20	8	-	62	-	126
Podregion rzeszowski Rzeszowski subregion	**2674**	**291**	**223**	**1716**	**163**	**95**	**31**	**1256**	**171**	**774**
Powiaty: Powiats:										
kolbuszowski	41	25	-	12	1	-	-	5	-	31
łańcucki	597	127	20	450	-	-	-	9	-	67
ropczycko-sędziszowski	207	42	8	123	18	-	-	297	9	213
rzeszowski	237	53	20	107	28	-	-	208	4	115
strzyżowski	180	-	129	42	-	-	-	12	-	12
Miasto na prawach powiatu: City with powiat status:										
Rzeszów	1412	44	46	982	116	95	31	725	158	336
Podregion tarnobrzeski Tarnobrzeski subregion	**7416**	**360**	**299**	**4746**	**455**	**621**	**49**	**3389**	**19**	**1329**
Powiaty: Powiats:										
dębicki	731	3	27	611	34	27	22	1409	-	149
leżajski	406	14	5	318	3	7	-	206	-	38
mielecki	1533	121	68	892	125	-	22	71	-	560
niżański	177	75	21	56	-	22	-	15	-	106
stalowowolski	4061	126	81	2621	275	485	-	1487	10	286
tarnobrzeski	307	13	45	172	14	54	5	138	-	127
Miasto na prawach powiatu: City with powiat status:										
Tarnobrzeg	201	8	52	76	4	26	-	63	9	63

a Liczeni tyle razy, na ile czynników szkodliwych są narażeni; dane dotyczą podmiotów, w których liczba pracujących przekracza 9 osób.

a Counted as many times as many hazards they are exposed to; data concern entities employing more than 9 persons.

TABL. 13 (36). **ZATRUDNIENI NA STANOWISKACH PRACY, DLA KTÓRYCH DOKONANO OCENY RYZYKA ZAWODOWEGO [a] W 2017 R.**

PERSONS WORKING AT WORKSTATIONS ASSESSED OR OCCUPATIONAL RISK [a] IN 2017

WYSZCZEGÓLNIENIE SPECIFICATION	Przeprowadzenie oceny ryzyka zawodowego Assessment of occupational risk	Wyeliminowanie lub ograniczenie ryzyka zawodowego Elimination or limitation of occupational risk	Środki zastosowane do wyeliminowania lub ograniczenia ryzyka zawodowego Measures taken to eliminate or reduce the occupational risk		
			techniczne technical	organizacyjne organisational	ochrony indywidualnej personal protection
	na 1000 zatrudnionych badanej zbiorowości per 1000 paid employees of the surveyed population				
WOJEWÓDZTWO VOIVODSHIP	**344**	**171**	**57**	**70**	**114**
Podregion krośnieński Krośnieński subregion	**303**	**120**	**30**	**30**	**85**
Powiaty: Powiats:					
bieszczadzki	172	47	24	-	37
brzozowski	138	50	8	19	41
jasielski	308	77	34	23	45
krośnieński	233	95	28	54	70
leski	138	71	12	16	63
sanocki	294	176	36	40	124
Miasto na prawach powiatu: City with powiat status:					
Krosno	390	129	30	24	94
Podregion przemyski Przemyski subregion	**413**	**151**	**23**	**52**	**111**
Powiaty: Powiats:					
jarosławski	570	189	17	24	182
lubaczowski	281	148	22	48	104
przemyski	160	71	15	33	67
przeworski	361	84	33	39	71
Miasto na prawach powiatu: City with powiat status:					
Przemyśl	322	158	25	104	49
Podregion rzeszowski Rzeszowski subregion	**303**	**126**	**48**	**62**	**85**
Powiaty: Powiats:					
kolbuszowski	164	100	42	73	65
łańcucki	327	76	47	51	55
ropczycko-sędziszowski	397	289	80	71	251
rzeszowski	218	125	40	76	98
strzyżowski	420	227	55	35	206
Miasto na prawach powiatu: City with powiat status:					
Rzeszów	319	109	46	59	59
Podregion tarnobrzeski Tarnobrzeski subregion	**386**	**259**	**98**	**112**	**165**
Powiaty: Powiats:					
dębicki	385	217	67	56	147
leżajski	271	178	104	69	158
mielecki	499	372	169	204	222
niżański	215	81	36	12	49
stalowowolski	353	255	69	113	157
tarnobrzeski	335	141	69	56	84
Miasto na prawach powiatu: City with powiat status:					
Tarnobrzeg	195	208	30	19	168

a Dane dotyczą podmiotów, w których liczba pracujących przekracza 9 osób.

a Data concern entities employing more than 9 persons.

TABL. 14 (37). **PRZECIĘTNE MIESIĘCZNE WYNAGRODZENIA BRUTTO [a] W 2017 R.**
AVERAGE MONTHLY GROSS WAGES AND SALARIES [a] IN 2017

WYSZCZEGÓLNIENIE SPECIFICATION	Ogółem Grand total	Rolnictwo, leśnictwo, łowiectwo i rybactwo Agriculture, forestry and fishing	Przemysł i budownictwo Industry and construction	Handel; naprawa pojazdów samochodowych [Δ]; transport i gospodarka magazynowa; zakwaterowanie i gastronomia [Δ]; informacja i komunikacja Trade; repair of motor vehicles [Δ]; transportation and storage; accommodation and catering [Δ]; information and communication	Działalność finansowa i ubezpieczeniowa; obsługa rynku nieruchomości [Δ] oraz pozostałe [b] Real estate activities; financial and insurance activities and other [b]
	w zł in zl				
WOJEWÓDZTWO VOIVODSHIP	**3837,17**	**5558,88**	**3799,33**	**3315,46**	**4062,38**
Podregion krośnieński Krośnieński subregion	**3563,31**	**5939,77**	**3333,31**	**2763,74**	**4029,65**
Powiaty: Powiats:					
bieszczadzki	3726,11	6824,85	3304,71	3140,68	3741,05
brzozowski	3475,85	4795,47	2923,81	2427,04	4042,58
jasielski	3569,73	#	3227,12	2847,13	4050,68
krośnieński	3251,24	6571,17	2688,49	2535,51	3847,36
leski	3945,55	7306,92	2948,35	2547,67	4010,79
sanocki	3626,63	4645,56	3550,16	2742,25	3975,78
Miasto na prawach powiatu: City with powiat status:					
Krosno	3608,02	2709,11	3499,82	2877,33	4226,73
Podregion przemyski Przemyski subregion	**3561,34**	**6000,48**	**3291,40**	**2649,52**	**3952,13**
Powiaty: Powiats:					
jarosławski	3728,50	5002,23	3898,87	2713,41	3971,74
lubaczowski	3383,44	6050,94	2427,16	2269,79	3667,29
przemyski	3446,67	#	2471,25	2779,25	3847,31
przeworski	3336,59	6339,25	3044,63	2401,71	3837,06
Miasto na prawach powiatu: City with powiat status:					
Przemyśl	3633,10	#	3286,49	2729,67	4162,73
Podregion rzeszowski Rzeszowski subregion	**4092,82**	**4876,36**	**3991,22**	**3808,53**	**4295,08**
Powiaty: Powiats:					
kolbuszowski	3423,78	#	3012,61	3829,74	3376,91
łańcucki	3414,89	2503,47	3200,65	3039,06	3832,66
ropczycko-sędziszowski	3675,80	#	3851,24	2395,57	3918,95
rzeszowski	3693,10	4594,46	3804,78	3119,38	3987,57
strzyżowski	3209,59	#	2628,71	2410,03	3926,68
Miasto na prawach powiatu: City with powiat status:					
Rzeszów	4510,46	#	4516,85	4409,80	4550,60
Podregion tarnobrzeski Tarnobrzeski subregion	**3839,87**	**5114,01**	**4057,57**	**3154,39**	**3792,80**
Powiaty: Powiats:					
dębicki	3746,10	3967,32	4091,68	3053,77	3670,96
leżajski	3606,75	#	3485,57	2639,97	4005,98
mielecki	4000,53	5718,04	4060,27	3526,04	4084,86
niżański	3248,37	#	2638,87	2615,52	3904,68
stalowowolski	4049,07	4736,95	4406,96	3467,62	3666,30
tarnobrzeski	3879,26	4954,22	4046,51	2547,95	3948,32
Miasto na prawach powiatu: City with powiat status:					
Tarnobrzeg	3610,37	-	4028,85	3052,76	3571,09

a Bez podmiotów gospodarczych o liczbie pracujących do 9 osób oraz gospodarstw indywidualnych w rolnictwie; bez zatrudnionych za granicą. b Pod pojęciem "pozostałe" należy rozumieć następujące sekcje PKD: „Działalność profesjonalna, naukowa i techniczna", „Administrowanie i działalność wspierająca [Δ]", „ Administracja publiczna i obrona narodowa; obowiązkowe zabezpieczenia społeczne"; „Edukacja", „Opieka zdrowotna i pomoc społeczna", „Działalność związana z kulturą, rozrywką i rekreacją" oraz „Pozostała działalność usługowa".

a By actual workplace and kind of activity; excluding economic entities employing up to 9 persons as well as private farms in agriculture; excluding persons employed abroad. b The term "other" refers to the NACE Rev. 2 sections: "Professional, scientific and technical activities", "Administrative and support service activities", "Public administration and defence; compulsory social security", "Education", "Human health and social work activities", "Arts, entertainment and recreation" and "Other service activities".

WOJEWÓDZTWO PODKARPACKIE W 2017 R.
Stan w dniu 31 XII

PODKARPACKIE VOIVODSHIP IN 2017
As of 31 XII

PODZIAŁ ADMINISTRACYJNY
ADMINISTRATIVE DIVISION

PODZIAŁ WEDŁUG NOMENKLATURY JEDNOSTEK TERYTORIALNYCH DO CELÓW STATYSTYCZNYCH (NTS)

DIVISION BY NOMENCLATURE OF TERRITORIAL UNITS FOR STATISTICAL PURPOSES (NTS)

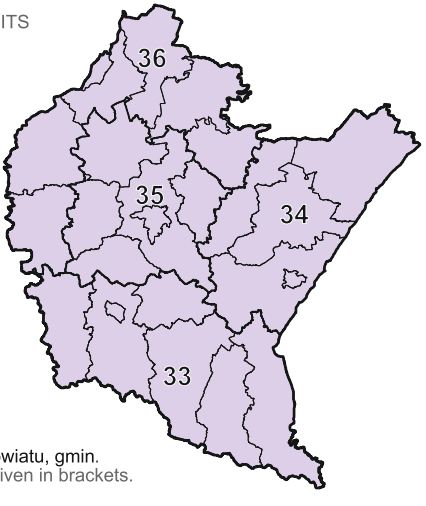

Podregiony (NTS 3):
Subregions (NTS 3):

33	krośnieński	(6; 1; 43)
34	przemyski	(4; 1; 39)
35	rzeszowski	(5; 1; 38)
36	tarnobrzeski	(6; 1; 40)

W nawiasach podano odpowiednio liczbę: powiatów, miast na prawach powiatu, gmin.
Number of powiats, cities with powiat status and gminas, respectively, is given in brackets.

LUDNOŚĆ W 2017 R.
Stan w dniu 31 XII

POPULATION IN 2017
As of 31 XII

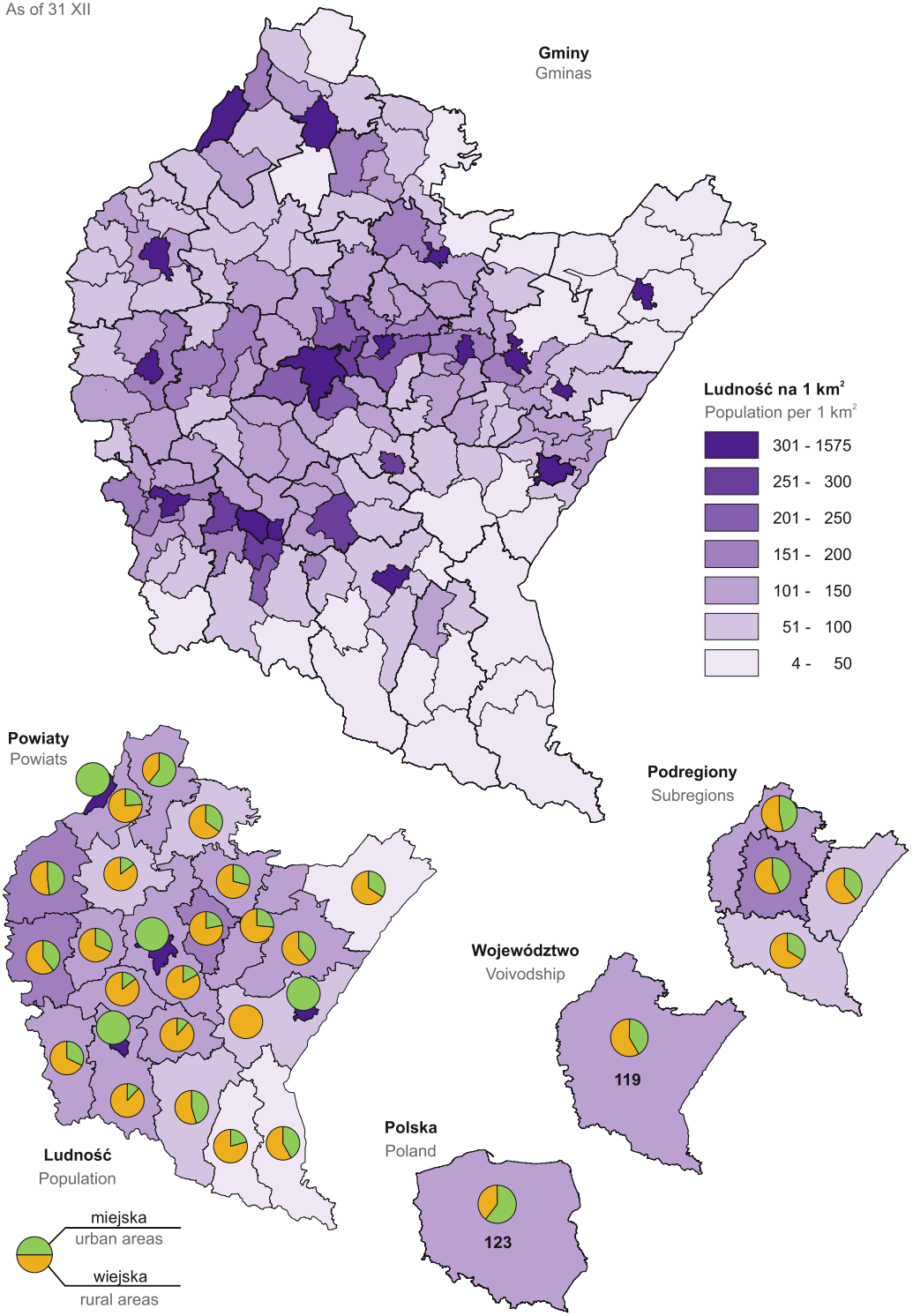

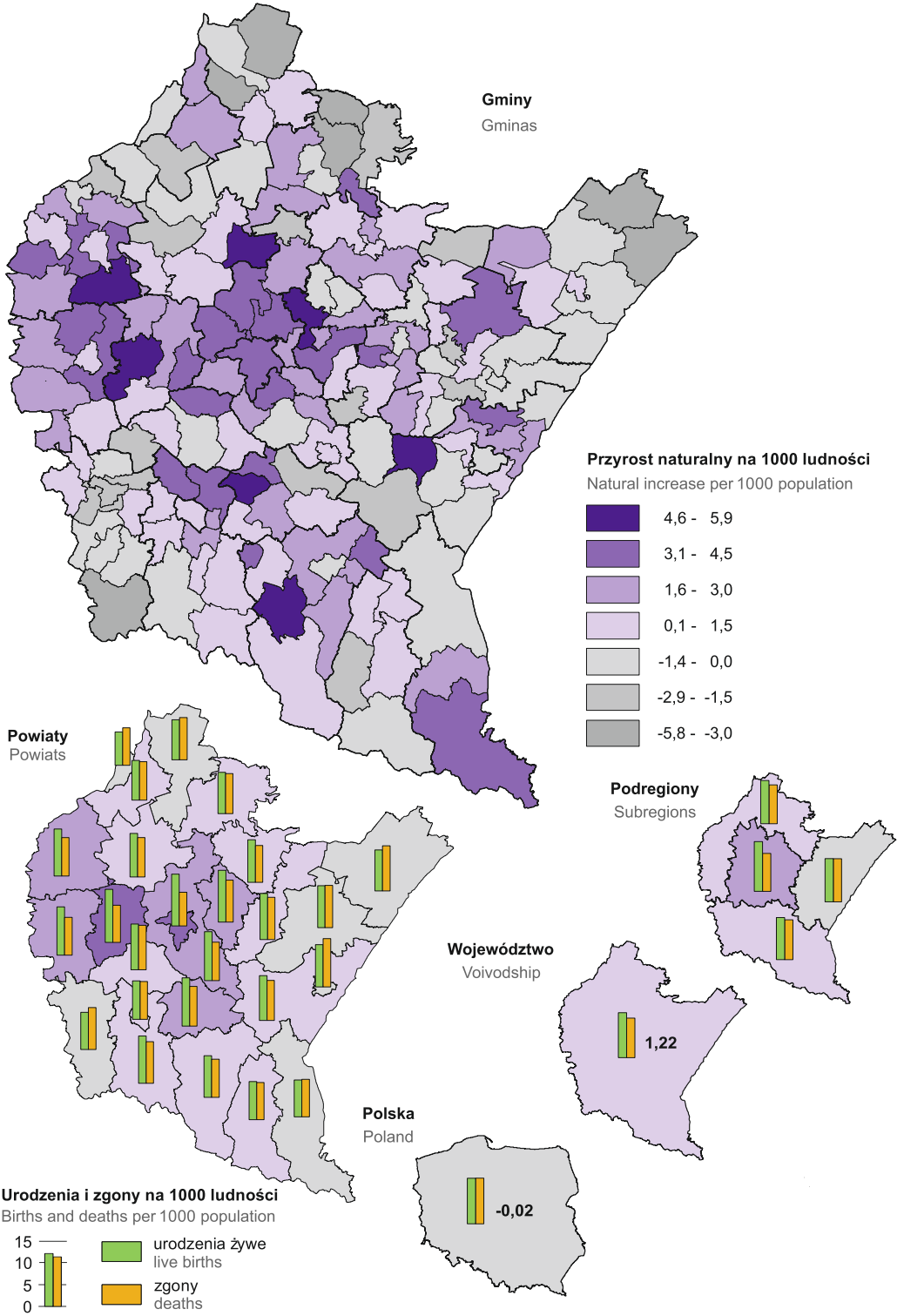
Gminy
Gminas
Przyrost naturalny na 1000 ludności
Natural increase per 1000 population
4,6 - 5,9
3,1 - 4,5
1,6 - 3,0
0,1 - 1,5
-1,4 - 0,0
-2,9 - -1,5
-5,8 - -3,0
Powiaty
Powiats
Podregiony
Subregions
Województwo
Voivodship
1,22
Polska
Poland
-0,02
Urodzenia i zgony na 1000 ludności
Births and deaths per 1000 population
15
10
5
0
urodzenia żywe
live births
zgony
deaths

SALDO MIGRACJI WEWNĘTRZNYCH I ZEWNĘTRZNYCH NA POBYT STAŁY W 2017 R.

INTERNAL AND INTERNATIONAL NET MIGRATION FOR PERMANENT RESIDENCE IN 2017

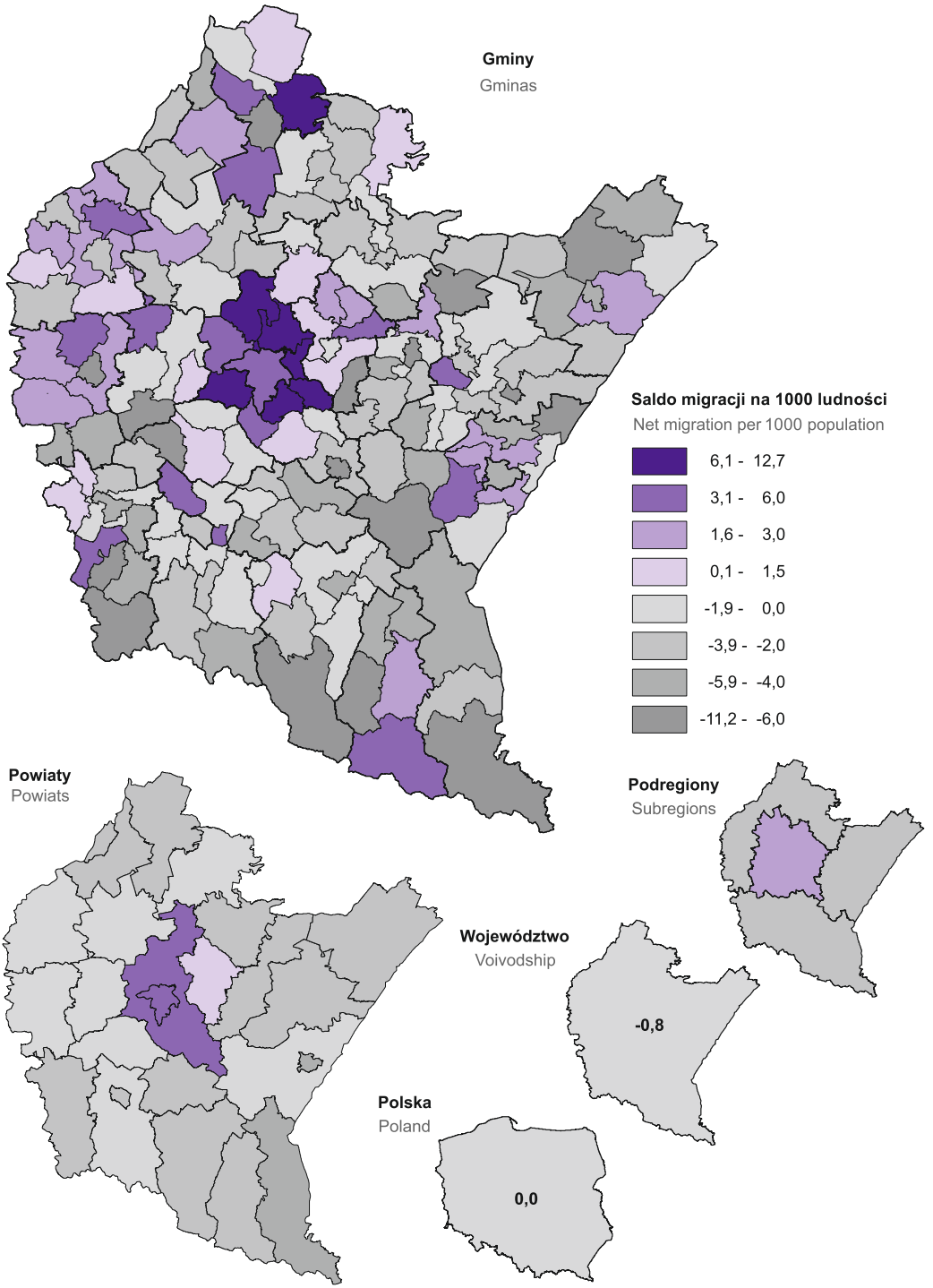

STOPA BEZROBOCIA REJESTROWANEGO W 2017 R.
Stan w dniu 31 XII

REGISTERED UNEMPLOYMENT RATE IN 2017
As of 31 XII

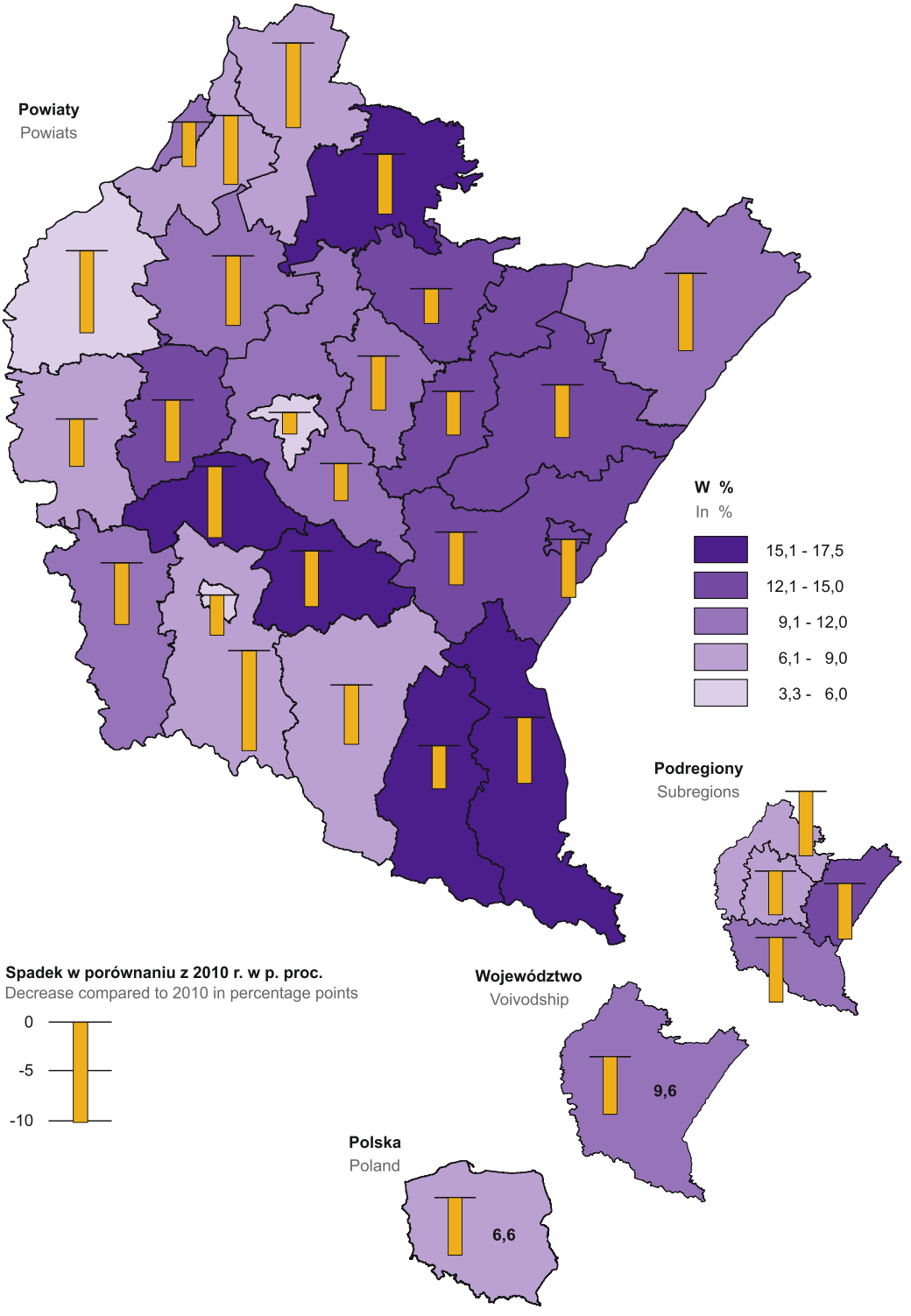

WYBRANE KATEGORIE BEZROBOTNYCH ZAREJESTROWANYCH W % OGÓŁEM W 2017 R.
Stan w dniu 31 XII

SELECTED CATEGORIES OF UNEMPLOYED PERSONS IN % OF TOTAL IN 2017
As of 31 XII

W WIEKU 24 LATA I MNIEJ
AGE UP TO 25 YEARS

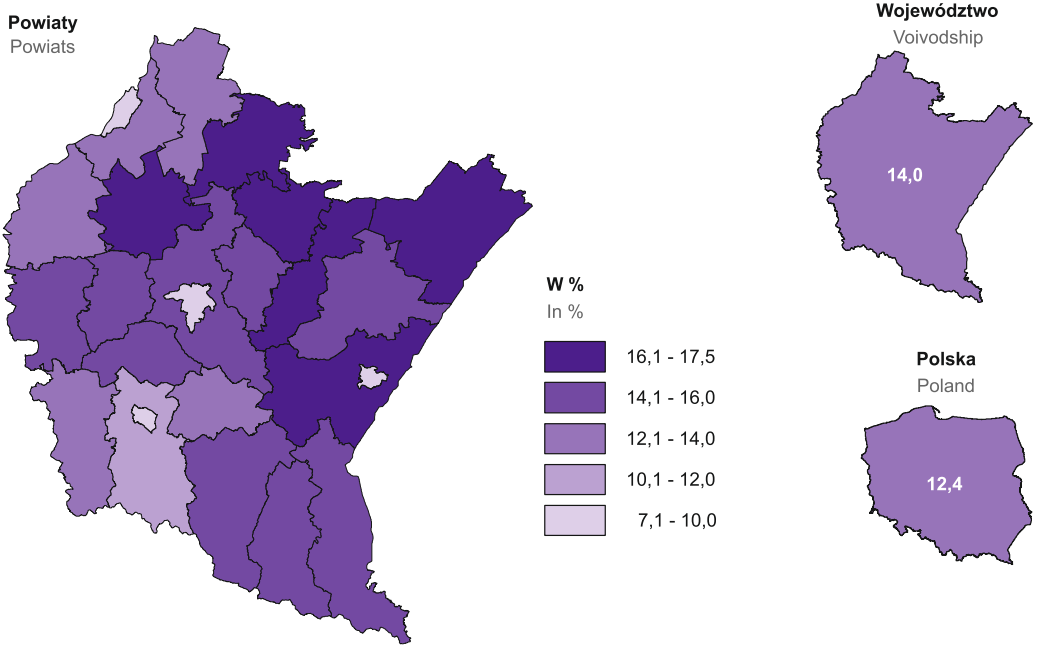

POZOSTAJĄCY BEZ PRACY DŁUŻEJ NIŻ 1 ROK
OUT OF WORK FOR LONGER THAN 1 YEAR

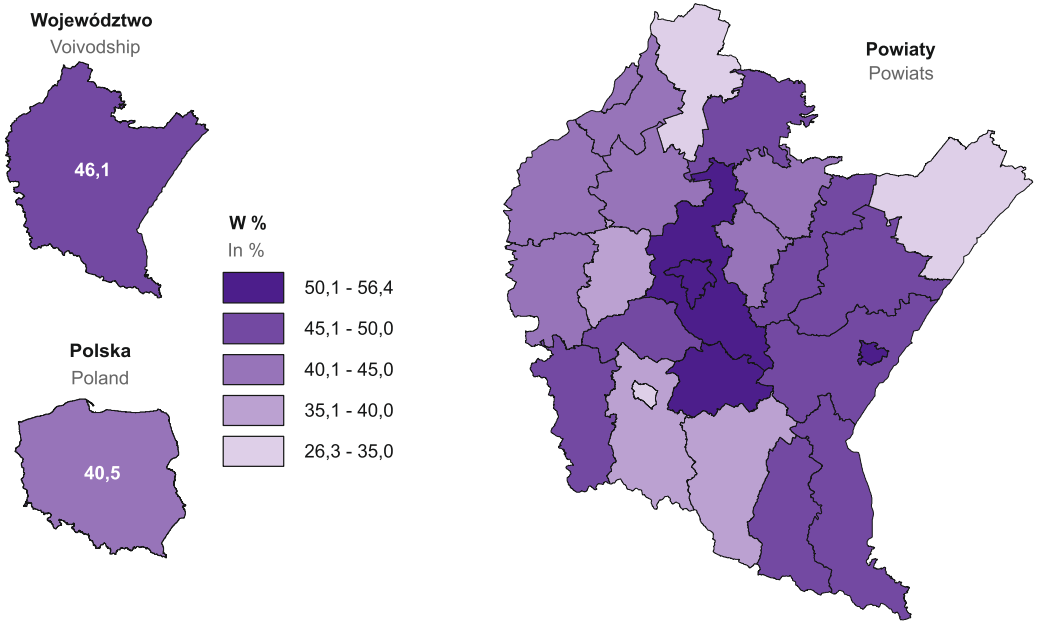

MIESZKANIA ODDANE DO UŻYTKOWANIA W 2017 R.

DWELLINGS COMPLETED IN 2017

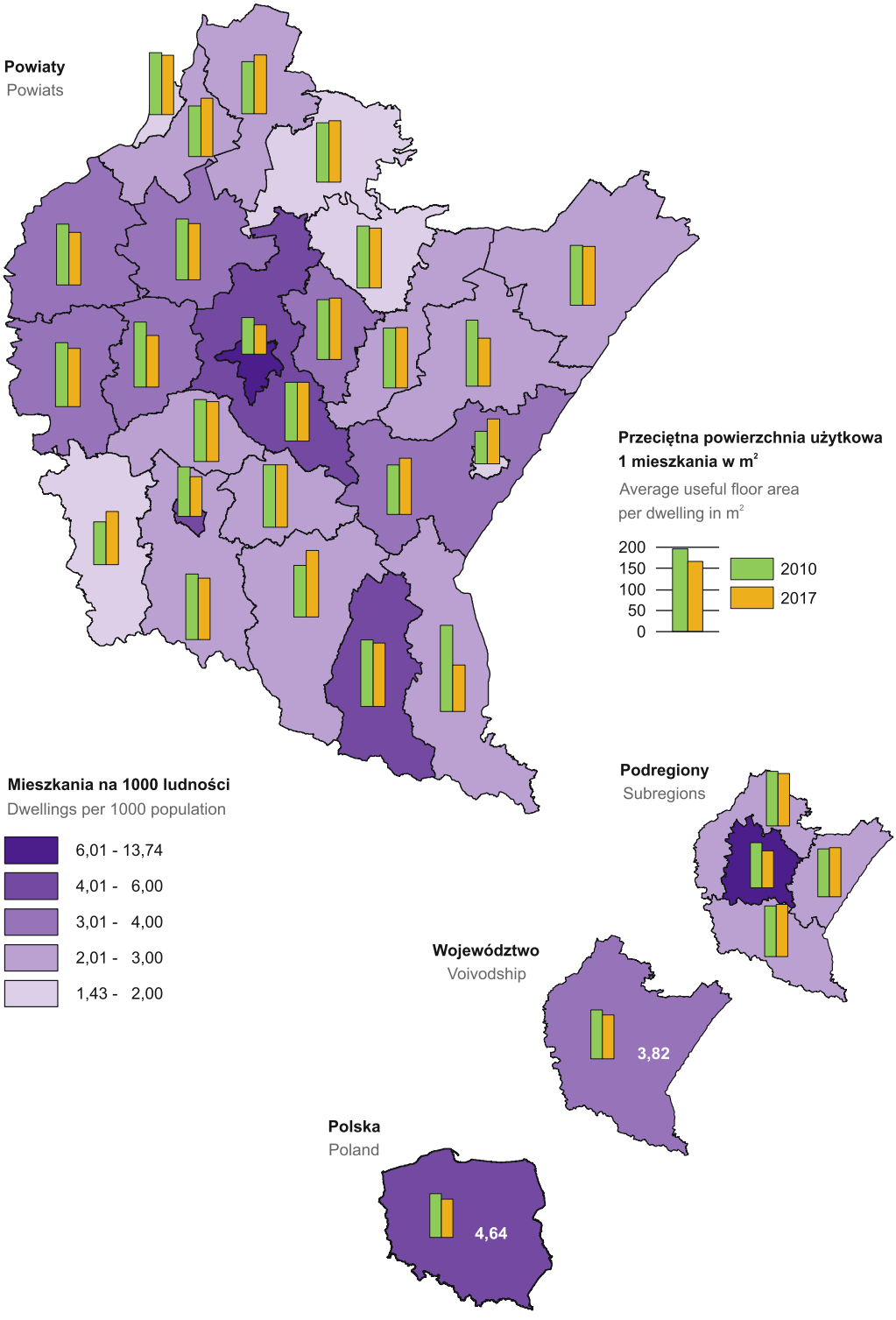

CZYTELNICY[b] NA 1000 LUDNOŚCI
BORROWERS[b] PER 1000 POPULATION

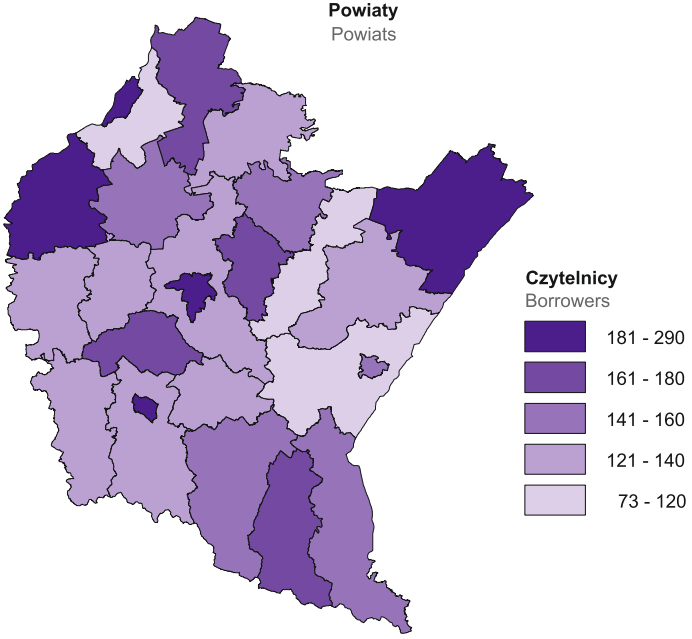

WYPOŻYCZENIA[b] NA 1 CZYTELNIKA
LOANS[b] PER BORROWER

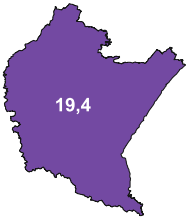

W wol
In vol

- 20,6 - 22,2
- 19,1 - 20,5
- 17,6 - 19,0
- 16,1 - 17,5
- 14,5 - 16,0

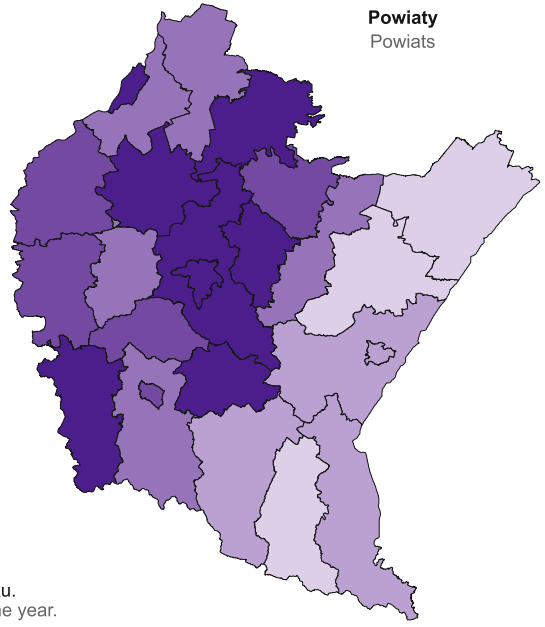

a Łącznie z filiami i punktami bibliotecznymi. b W ciągu roku.
a Including branches and library service points. b During the year.

LESISTOŚĆ W 2017 R.
Stan w dniu 31 XII

FOREST COVER IN 2017
As of 31 XII

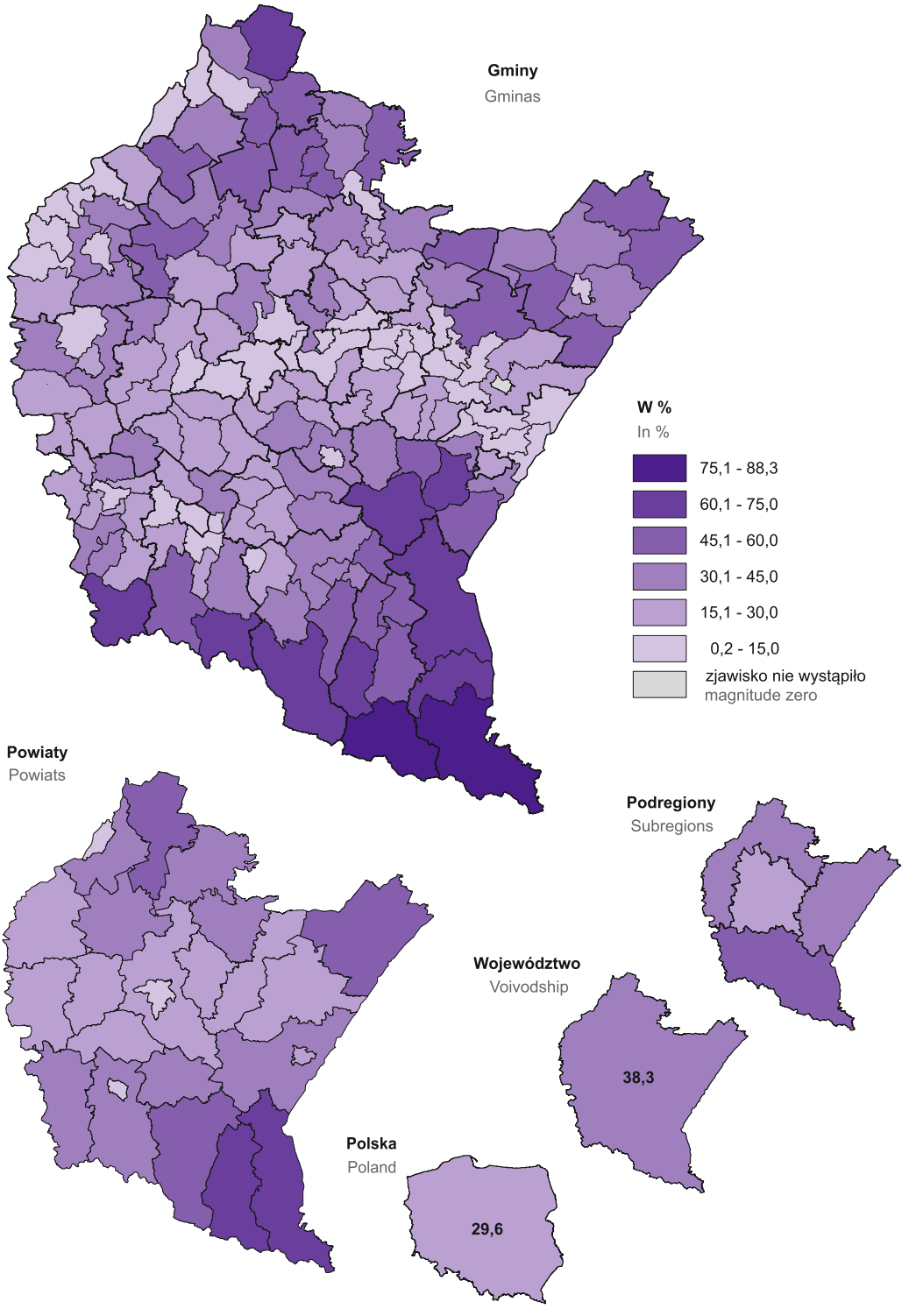

DOCHODY I WYDATKI BUDŻETÓW GMIN[a] NA 1 MIESZKAŃCA W 2017 R.

REVENUE AND EXPENDITURE OF BUDGETS OF GMINAS[a] PER CAPITA IN 2017

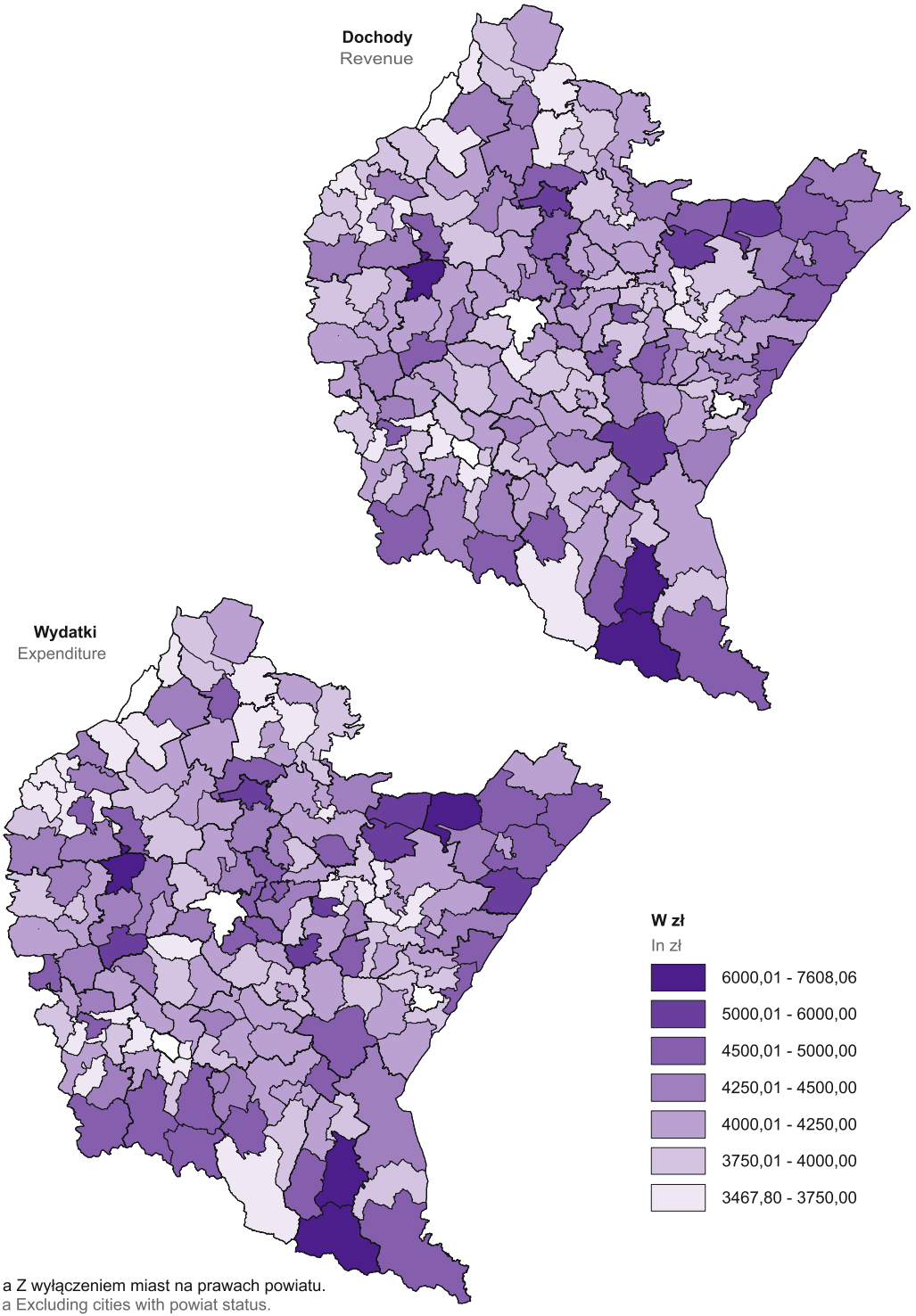

a Z wyłączeniem miast na prawach powiatu.
a Excluding cities with powiat status.

DOCHODY, WYDATKI I WYNIK FINANSOWY BUDŻETÓW POWIATÓW I MIAST NA PRAWACH POWIATU W 2017 R.

REVENUE, EXPENDITURE AND FINANCIAL RESULT OF BUDGETS OF POWIATS AND CITIES WITH POWIAT STATUS IN 2017

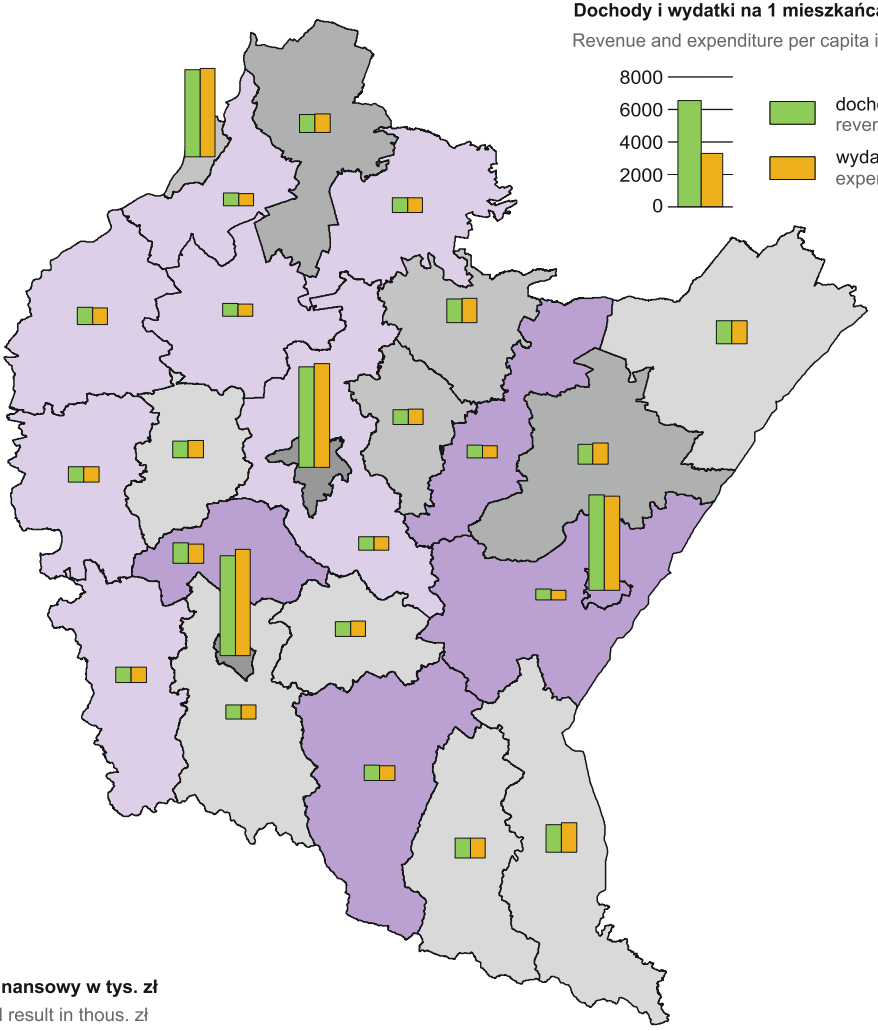

Wynik finansowy w tys. zł

Financial result in thous. zł

3000,1 -	5871,1
0,1 -	3000,0
-2999,9 -	0,0
-5999,9 -	-3000,0
-8999,9 -	-6000,0
-36162,3 -	-9000,0

PODMIOTY GOSPODARKI NARODOWEJ W REJESTRZE REGON NA 1000 LUDNOŚCI W 2017 R.
Stan w dniu 31 XII

ENTITIES OF THE NATIONAL ECONOMY IN THE REGON REGISTER PER 1000 POPULATION IN 2017
As of 31 XII

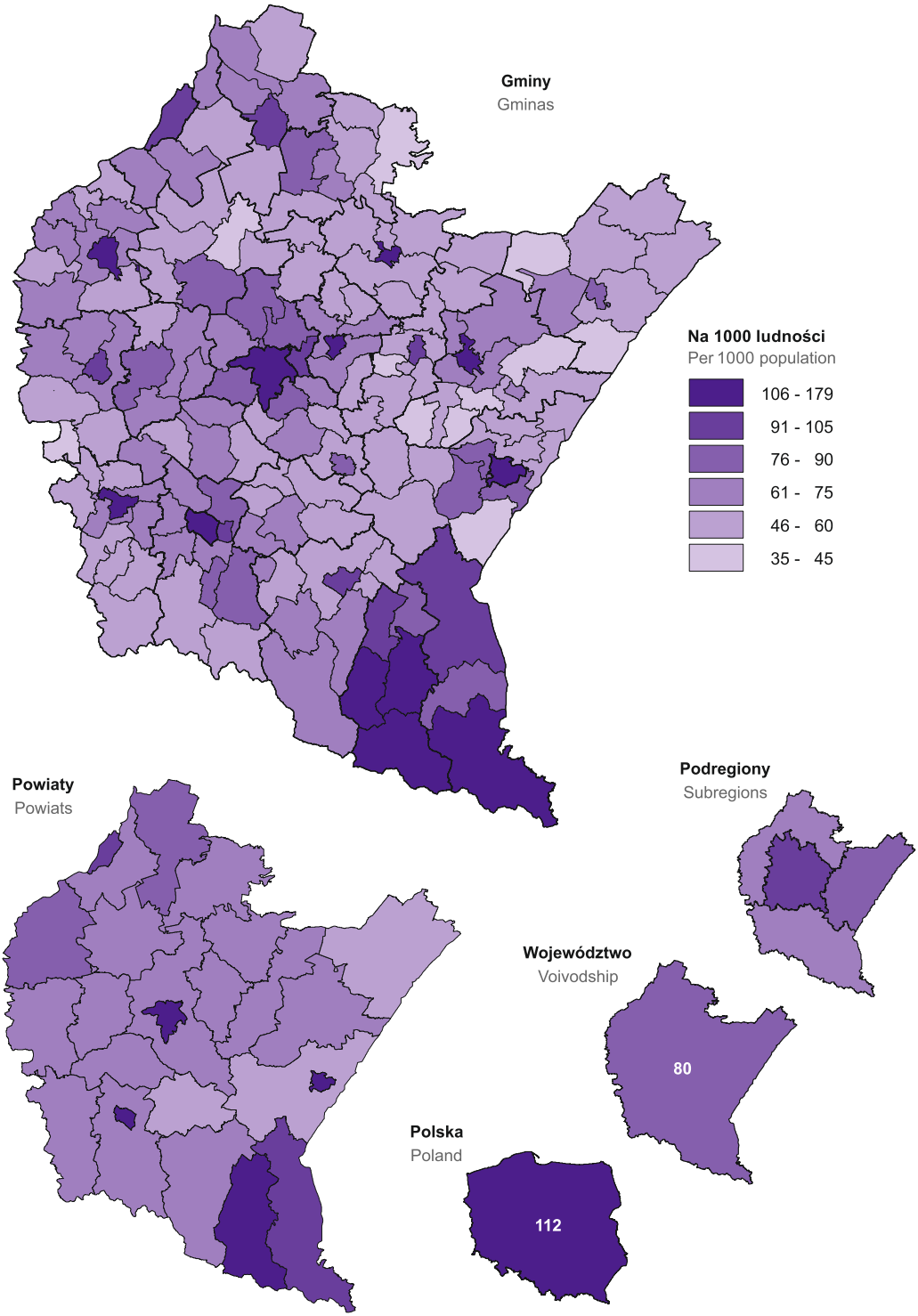

DZIAŁ VI.
INFRASTRUKTURA KOMUNALNA. MIESZKANIA

Uwagi ogólne

Infrastruktura komunalna

1. Dane o **urządzeniach komunalnych** dotyczą urządzeń czynnych i prezentowane są według lokalizacji obiektów.

2. Informacje o sieci wodociągowej, kanalizacyjnej i gazowej obejmują sieć obsługującą gospodarstwa domowe i innych użytkowników.

Informacje o **długości sieci wodociągowej i gazowej** dotyczą sieci rozdzielczej (bez przyłączy prowadzących do budynków mieszkalnych i innych obiektów) oraz sieci przesyłowej (magistralnej), tj. przewodów doprowadzających do sieci rozdzielczej wodę i gaz.

Dane o **długości sieci kanalizacyjnej**, oprócz przewodów ulicznych uwzględniają kolektory, tj. przewody odbierające ścieki z sieci ulicznej; nie uwzględniają natomiast kanałów przeznaczonych wyłącznie do odprowadzania wód opadowych.

Przez **przyłącza wodociągowe i kanalizacyjne** prowadzące do budynków mieszkalnych (łącznie z budynkami zbiorowego zamieszkania, jak np.: hotele pracownicze, domy studenckie i internaty, domy opieki społecznej) oraz **przyłącza gazowe** prowadzące do budynków (łącznie z budynkami niemieszkalnymi) rozumie się odgałęzienia łączące poszczególne budynki z siecią rozdzielczą lub w przypadku kanalizacji – z siecią ogólnospławną.

Dane o **zużyciu wody z wodociągów** w gospodarstwach domowych obejmują ilość wody pobranej z sieci wodociągowej za pomocą urządzeń zainstalowanych w budynku.

3. Dane o **liczbie odbiorców i zużyciu energii elektrycznej** od 2005 r. obejmują gospodarstwa domowe, których głównym źródłem utrzymania jest dochód z użytkowanego gospodarstwa indywidualnego w rolnictwie.

Dane o **liczbie odbiorców gazu** podano łącznie z odbiorcami korzystającymi z gazomierzy zbiorczych.

Dane o **zużyciu gazu** odnoszą się do wszystkich gospodarstw domowych.

4. Dane o **zużyciu energii elektrycznej i gazu z sieci** w gospodarstwach domowych (w tym również zużycie w gospodarstwach domowych prowadzących drobną działalność usługową) ustalono w oparciu o zaliczkowy system opłat.

CHAPTER VI.
MUNICIPAL INFRASTRUCTURE. DWELLINGS

General notes

Municipal infrastructure

1. Data regarding **municipal installations** concern operative installations; data is presented by location of constructions.

2. Information regarding the length of the water supply, the sewage and gas supply systems includes systems servicing households and others.

Information regarding the **length of the water supply and gas supply systems** concerns the distribution network (excluding connections leading to residential buildings and other constructions) as well as the transmission (main) network, i.e. conduits providing water and gas to the distribution network.

Data regarding the **length of the sewage system**, apart from street conduits, include collectors, i.e., conduits receiving sewage from the street network; while they do not include sewers designed exclusively for draining run-off.

Water supply and sewage connections leading to residential buildings (including buildings with multiple residents, e.g.: employee boarding houses, student dormitories and boarding schools, social welfare homes) as well as **gas supply connections** leading to buildings (including non-residential buildings) are understood as branches linking individual buildings with the distribution system or, in the case of the sewage system, with the main drainage system.

Data regarding **consumption of water from water supply system** in households include quantity of water collected from water supply systems by facilities installed in a building.

3. Data regarding the **number of consumers and the consumption of electricity** since 2005 include households in which the main source of maintenance is income from a private farm in agriculture.

Data regarding the **number of consumers using gas from gas supply system** include consumers using collective gas-meters.

Data regarding the **consumption of gas from gas supply system** concern all the households.

4. Data regarding the **consumption of electricity and gas from the gas supply system** in households (including also consumption in households conducting small-scale service activity) have been estimated on the basis of the prepayment system of charges.

5. Dane o **odpadach komunalnych** dotyczą odpadów powstających w gospodarstwach domowych, a także u innych wytwórców odpadów (bez odpadów niebezpiecznych), które ze względu na swój charakter lub skład są podobne do odpadów powstających w gospodarstwach domowych.

Informacje o odpadach komunalnych podaje się zgodnie z rozporządzeniem Ministra Środowiska z dnia 9 XII 2014 r. w sprawie katalogu odpadów (Dz. U. poz. 1923).

6. Dane o **nieczystościach ciekłych** dotyczą nieczystości pochodzących z gospodarstw domowych, budynków użyteczności publicznej oraz budynków jednostek prowadzących działalność gospodarczą — w przypadku gdy nie są odprowadzane siecią kanalizacyjną.

Mieszkania

1. Informacje o **zasobach mieszkaniowych i mieszkaniach oddanych do użytkowania** dotyczą mieszkań, a także izb i powierzchni użytkowej w tych mieszkaniach, znajdujących się w budynkach mieszkalnych i niemieszkalnych. Nie obejmują one lokali zbiorowego zamieszkania (hoteli pracowniczych, domów studenckich, internatów, domów opieki społecznej i in.) i pomieszczeń nieprzeznaczonych na cele mieszkalne, a z różnych względów zamieszkanych (pomieszczeń inwentarskich, barakowozów, statków, wagonów i in.).

Mieszkanie jest to lokal składający się z jednej lub kilku izb, łącznie z pomieszczeniami pomocniczymi, wybudowany lub przebudowany dla celów mieszkalnych, konstrukcyjnie wydzielony (trwałymi ścianami) w obrębie budynku, do którego to lokalu prowadzi niezależne wejście z klatki schodowej, ogólnego korytarza, wspólnej sieni bądź bezpośrednio z ulicy, podwórza lub ogrodu.

Izba jest to pomieszczenie w mieszkaniu oddzielone od innych pomieszczeń stałymi ścianami, o powierzchni co najmniej 4 m^2, z bezpośrednim oświetleniem dziennym, tj. oknem lub oszklonymi drzwiami w ścianie zewnętrznej budynku. Za izbę uważa się zarówno pokój, jak i kuchnię – jeżeli odpowiada warunkom określonym w definicji.

Dane o **liczbie izb w mieszkaniu** uwzględniają także izby wykorzystywane wyłącznie do prowadzenia działalności go-spodarczej, jeżeli izby te znajdowały się w obrębie mieszkania konstrukcyjnego i nie miały dodatkowego, oddzielnego wejścia z ulicy, podwórza lub z ogólnie dostępnej części budynku.

Powierzchnia użytkowa mieszkania jest to łączna powierzchnia pokoi, kuchni, przedpokoi, łazienek i wszystkich innych pomieszczeń wchodzących w skład mieszkania.

2. Dane **o zasobach mieszkaniowych** opracowano na podstawie bilansu zasobów mieszkaniowych według stanu w dniu 31 XII 2017 r.

5. Data on **municipal waste** concern the waste generated in households or by other waste producers (excluding hazardous waste) which on the account of its character and composition is similar to the waste produced by households.

Information on municipal waste is given in accordance with the decree of the Minister of Environment of 9 XII 2014 on catalogue of waste (Journal of Laws item 1923).

6. Data on **liquid waste** concern waste which comes from households, public buildings and buildings of units running a business — in case they are not discharged by the sewage system.

Dwellings

1. Information regarding **dwelling stocks and completed dwellings** concerns dwellings, as well as rooms and the useful floor area in these dwellings, located in residential and non-residential buildings. Data do not include collective accommodation facilities (employee hostels, student dormitories and boarding schools, social welfare homes and others) and spaces not designed for residential purposes, but which for various reasons are inhabited (animal accommodations, caravans, ships, wagons and others).

A dwelling is a premise comprising one or several rooms including auxiliary spaces, built or remodelled for residential purposes, structurally separated (by permanent walls) within a building, into which a separate access leads from a staircase, passage, common hall or directly from the street, courtyard or garden.

A room is a space in a dwelling separated from other spaces by permanent walls, with an area of at least 4 m^2, with direct day lighting, i.e., with a window or door containing a glass element in an external wall of the building. A kitchen area is treated as a room if it meets the conditions described in the definition.

Data concerning the **number of rooms in dwellings** also include rooms used exclusively for conducting economic activity, if these rooms were located within a construction of a dwelling and did not have an additional, separate access from the street, courtyard or from a common space in the building.

The useful floor space of a dwelling is the total useful floor space of the rooms, kitchen, foyers, bathrooms, and all other spaces comprising the dwelling.

2. Data regarding **dwelling stocks** have been compiled on the basis of the balance of dwelling stocks, as of 31 XII 2017.

3. Informacje o **mieszkaniach oddanych do użytkowania** dotyczą mieszkań w budynkach nowo wybudowanych i rozbudowanych (w części stanowiącej rozbudowę) oraz uzyskanych w wyniku przebudowy pomieszczeń niemieszkalnych.
Podziału na mieszkania w budynkach spółdzielni mieszkaniowych, indywidualnych (tj. realizowanych przez osoby fizyczne, kościoły i związki wyznaniowe) oraz realizowanych z przeznaczeniem na sprzedaż lub wynajem dokonano na podstawie sposobu finansowania budowy lub przeznaczenia mieszkań.

Informacje o efektach **budownictwa indywidualnego** dotyczą mieszkań oddanych do użytkowania przez osoby fizyczne (prowadzące i nieprowadzące działalności gospodarczej), kościoły i związki wyznaniowe, z przeznaczeniem na użytek własny inwestora lub na sprzedaż i wynajem.

3. Information regarding **completed dwellings** concerns dwellings in newly built and expanded buildings (partly comprising the expansion) as well as dwellings obtained as a result of investment adaptations, together with dwellings obtained from conversion of non-residential spaces.
The division of dwellings into buildings of housing cooperatives, private buildings (i.e., realized by natural persons, churches and religious associations) as well as dwellings realized for sale or rent was made on the basis of the way of construction financing or dwellings designing.

Information regarding the results of **private construction** concerns dwellings completed by natural persons (conducting or not conducting economic activity), churches and religious associations, designed for the own use of the investor or for sale and rent.

TABL. 1 (38). **WODOCIĄGI I KANALIZACJA W 2017 R.**
WATER SUPPLY AND SEWAGE SYSTEMS IN 2017

WYSZCZEGÓLNIENIE SPECIFICATION	Sieć rozdzielcza w km Distribution network in km		Przyłącza prowadzące do budynków mieszkalnych w szt. Connections leading to residential buildings in pcs		Zużycie wody z wodociągów w gospodarstwach domowych Consumption of water from water supply systems in households		Ścieki odprowadzone siecią kanalizacyjną w dam³ Wastewater discharged by sewage system in dam³
	wodociągowa water supply	kanalizacyjna[a] sewage[a]	wodociągowe water supply system	kanalizacyjne sewage system	w dam³ in dam³	na 1 mieszkańca w m³ per capita in m³	
	stan w dniu 31 XII as of 31 XII						
WOJEWÓDZTWO ..... VOIVODSHIP	**15088,2**	**16672,0**	**329469**	**280993**	**48654,6**	**22,9**	**55596**
PODREGION KROŚNIEŃSKI ..... KROŚNIEŃSKI SUBREGION	**2011,5**	**3824,0**	**44535**	**67345**	**6304,8**	**13,1**	**11060**
POWIAT BIESZCZADZKI	92,6	46,9	2061	749	403,6	18,4	297
Gmina miejsko-wiejska Urban-rural gmina							
Ustrzyki Dolne	66,8	22,3	1432	439	336,7	19,3	249
miasto urban area	12,4	18,8	502	425	237,1	25,7	241
wieś rural area	54,4	3,5	930	14	99,6	12,1	8
Gminy wiejskie Rural gminas							
Czarna	22,1	4,1	366	62	33,9	14,1	13
Lutowiska	3,7	20,5	263	248	33,0	16,0	36
POWIAT BRZOZOWSKI ..	96,6	576,8	2357	9181	201,3	3,1	1305
Gmina miejsko-wiejska Urban-rural gmina							
Brzozów	21,9	224,5	966	3708	128,4	4,8	541
miasto urban area	20,9	80,3	954	1162	127,3	17,0	248
wieś rural area	1,0	144,2	12	2546	1,1	0,1	293
Gminy wiejskie Rural gminas							
Domaradz	30,6	56,1	276	696	11,2	1,8	98
Dydnia	1,3	93,2	8	1014	4,4	0,5	167
Haczów	0,9	149,5	8	2167	3,7	0,4	344
Jasienica Rosielna	22,4	43,4	878	1464	40,9	5,2	140
Nozdrzec	19,5	10,1	221	132	12,7	1,5	15
POWIAT JASIELSKI	383,0	875,2	8104	14217	1292,4	11,3	2678
Gmina miejska Urban gmina							
Jasło	160,2	227,4	3868	4636	973,7	27,3	1278
Gmina miejsko-wiejska Urban-rural gmina							
Kołaczyce	10,9	55,1	439	1237	28,5	3,2	122
miasto urban area	4,3	7,7	203	277	21,0	14,8	32
wieś rural area	6,6	47,4	236	960	7,5	1,0	90
Gminy wiejskie Rural gminas							
Dębowiec	66,4	57,8	1249	868	65,4	7,4	176
Jasło	9,1	285,2	89	4129	12,0	0,7	800
Krempna	13,5	11,1	235	138	39,4	20,9	35
Nowy Żmigród	15,6	77,3	314	1003	23,1	2,5	76
Osiek Jasielski	23,0	35,7	302	581	23,0	4,3	59
Skołyszyn	43,3	85,1	1053	1154	80,3	6,4	85
Tarnowiec	41,0	40,5	555	471	47,0	5,1	46

a Łącznie z kolektorami.
a Including collectors.

TABL. 1 (38). **WODOCIĄGI I KANALIZACJA W 2017 R. (cd.)**
WATER SUPPLY AND SEWAGE SYSTEMS IN 2017 (cont.)

WYSZCZEGÓLNIENIE SPECIFICATION	Sieć rozdzielcza w km Distribution network in km		Przyłącza prowadzące do budynków mieszkalnych w szt. Connections leading to residential buildings in pcs		Zużycie wody z wodociągów w gospodarstwach domowych Consumption of water from water supply systems in households		Ścieki odprowadzone siecią kanalizacyjną w dam³ Wastewater discharged by sewage system in dam³
	wodociągowa water supply	kanalizacyjna [a] sewage [a]	wodociągowe water supply system	kanalizacyjne sewage system	w dam³ in dam³	na 1 mieszkańca w m³ per capita in m³	
	stan w dniu 31 XII as of 31 XII						
POWIAT KROŚNIEŃSKI ..	537,6	1229,5	12497	20505	1083,6	9,6	2116
Gminy miejsko-wiejskie Urban-rural gminas							
Dukla	103,9	100,9	1788	1459	224,9	15,3	151
miasto urban area	9,0	8,4	213	293	34,0	16,1	56
wieś rural area	94,9	92,5	1575	1166	190,9	15,2	95
Iwonicz-Zdrój	23,6	96,6	1240	2522	90,9	8,3	346
miasto urban area	4,4	11,2	323	322	54,0	29,6	170
wieś rural area	19,2	85,4	917	2200	36,9	4,0	175
Jedlicze	35,8	184,7	1125	2968	86,7	5,6	254
miasto urban area	19,0	48,2	644	1166	58,6	10,2	123
wieś rural area	16,8	136,5	481	1802	28,1	2,9	130
Rymanów	73,6	212,7	1407	3446	103,4	6,5	354
miasto urban area	12,4	41,3	430	852	44,1	11,7	92
wieś rural area	61,2	171,4	977	2594	59,3	4,9	262
Gminy wiejskie Rural gminas							
Chorkówka	111,1	147,1	2459	2158	162,6	12,1	205
Jaśliska	13,3	2,6	180	23	54,8	24,5	5
Korczyna	59,2	124,4	1019	1780	76,9	6,9	171
Krościenko Wyżne	9,0	71,9	1112	1387	99,4	17,9	134
Miejsce Piastowe	75,0	184,8	1827	3379	136,1	10,0	311
Wojaszówka	33,1	103,8	340	1383	47,9	5,2	187
POWIAT LESKI	216,3	202,4	3225	2625	440,4	16,5	680
Gmina miejsko-wiejska Urban-rural gmina							
Lesko	55,7	118,6	1319	1484	221,0	19,3	347
miasto urban area	6,1	35,7	496	591	149,0	27,0	204
wieś rural area	49,6	82,9	823	893	72,0	12,2	143
Gminy wiejskie Rural gminas							
Baligród	12,2	17,8	322	284	51,0	16,1	86
Cisna	15,9	15,8	182	192	32,6	18,4	105
Olszanica	8,6	2,2	145	9	18,6	3,7	6
Solina	123,9	48,0	1257	656	117,2	22,1	136
POWIAT SANOCKI	490,3	729,0	10259	13788	1529,1	16,1	2224
Gmina miejska Urban gmina							
Sanok	103,6	115,0	4253	4391	980,7	25,7	1394
Gmina miejsko-wiejska Urban-rural gmina							
Zagórz	57,2	130,2	1610	2328	114,4	8,7	239
miasto urban area	34,8	57,2	1074	1285	87,5	17,2	124
wieś rural area	22,4	73,0	536	1043	26,9	3,4	115

a Łącznie z kolektorami.
a Including collectors.

TABL. 1 (38). **WODOCIĄGI I KANALIZACJA W 2017 R. (cd.)**
WATER SUPPLY AND SEWAGE SYSTEMS IN 2017 (cont.)

WYSZCZEGÓLNIENIE SPECIFICATION	Sieć rozdzielcza w km Distribution network in km		Przyłącza prowadzące do budynków mieszkalnych w szt. Connections leading to residential buildings in pcs		Zużycie wody z wodociągów w gospodarstwach domowych Consumption of water from water supply systems in households		Ścieki odprowadzone siecią kanalizacyjną w dam³ Wastewater discharged by sewage system in dam³
	wodociągowa water supply	kanalizacyjna [a] sewage [a]	wodociągowe water supply system	kanalizacyjne sewage system	w dam³ in dam³	na 1 mieszkańca w m³ per capita in m³	
	stan w dniu 31 XII as of 31 XII						
POWIAT SANOCKI (dok.) (cont.)							
Gminy wiejskie Rural gminas							
Besko	47,2	67,7	970	1045	90,0	20,0	105
Bukowsko	30,5	3,5	638	54	111,3	20,0	6
Komańcza	17,6	20,7	68	254	43,4	9,3	50
Sanok	123,5	238,7	1389	3341	93,3	5,2	235
Tyrawa Wołoska	1,5	4,4	4	54	0,2	0,1	1
Zarszyn	109,2	148,8	1327	2321	95,8	10,2	194
Miasto na prawach powiatu: City with powiat status:							
Krosno	195,1	164,2	6032	6280	1354,4	29,1	1760
PODREGION PRZEMYSKI PRZEMYSKI SUBREGION	**3114,3**	**3616,8**	**69499**	**56172**	**9659,0**	**24,6**	**10452**
POWIAT JAROSŁAWSKI	1053,7	1124,1	23419	16161	3315,5	27,4	3587
Gminy miejskie Urban gminas							
Jarosław	106,4	123,4	4829	3449	1078,9	28,3	1893
Radymno	22,0	25,4	831	473	180,8	33,8	137
Gmina miejsko-wiejska Urban-rural gmina							
Pruchnik	118,1	69,5	2192	1175	158,4	16,2	111
miasto urban area	34,4	42,5	876	854	63,1	16,7	81
wieś rural area	83,7	27,0	1316	321	95,3	15,8	30
Gminy wiejskie Rural gminas							
Chłopice	60,4	80,4	1154	1152	128,3	23,0	142
Jarosław	144,1	210,8	3175	2772	330,8	25,1	287
Laszki	86,0	38,0	1365	615	240,0	34,3	89
Pawłosiów	84,7	157,5	2107	1942	315,1	37,4	296
Radymno	108,8	111,7	2497	1060	294,0	25,7	171
Rokietnica	62,3	76,2	1029	932	98,0	22,5	84
Roźwienica	84,6	133,2	1518	1470	192,5	30,9	193
Wiązownica	176,3	98,0	2722	1121	298,7	25,5	186
POWIAT LUBACZOWSKI	597,6	601,9	12280	9016	1606,2	28,6	1285
Gmina miejska Urban gmina							
Lubaczów	32,4	40,1	2179	2014	435,0	35,9	326
Gminy miejsko-wiejskie Urban-rural gminas							
Cieszanów	64,8	121,4	1441	1228	237,9	32,3	219
miasto urban area	8,6	23,8	329	301	72,7	37,5	62
wieś rural area	56,2	97,6	1112	927	165,2	30,4	157
Narol	96,7	98,2	2223	1412	129,6	15,9	125
miasto urban area	7,7	32,5	588	544	34,4	16,2	39
wieś rural area	89,0	65,7	1635	868	95,2	15,7	86
Oleszyce	73,0	67,5	1245	1168	202,0	31,5	222
miasto urban area	9,6	20,6	515	582	66,7	22,0	100
wieś rural area	63,4	46,9	730	586	135,3	40,1	122

a Łącznie z kolektorami.
a Including collectors.

TABL. 1 (38). **WODOCIĄGI I KANALIZACJA W 2017 R. (cd.)**
WATER SUPPLY AND SEWAGE SYSTEMS IN 2017 (cont.)

WYSZCZEGÓLNIENIE SPECIFICATION	Sieć rozdzielcza w km Distribution network in km		Przyłącza prowadzące do budynków mieszkalnych w szt. Connections leading to residential buildings in pcs		Zużycie wody z wodociągów w gospodarstwach domowych Consumption of water from water supply systems in households		Ścieki odprowadzone siecią kanalizacyjną w dam³ Wastewater discharged by sewage system in dam³
	wodociągowa water supply	kanalizacyjna [a] sewage [a]	wodociągowe water supply system	kanalizacyjne sewage system	w dam³ in dam³	na 1 mieszkańca w m³ per capita in m³	
	stan w dniu 31 XII as of 31 XII						
POWIAT LUBACZOWSKI (dok.) (cont.)							
Gminy wiejskie Rural gminas							
Horyniec-Zdrój	51,1	66,8	974	667	96,5	20,1	153
Lubaczów	151,0	149,0	2352	1546	231,4	25,1	137
Stary Dzików	60,4	58,9	875	981	151,3	35,4	102
Wielkie Oczy	68,2	-	991	-	122,5	31,7	-
POWIAT PRZEMYSKI	519,0	742,6	10493	11174	1160,4	15,6	1500
Gminy wiejskie Rural gminas							
Bircza	12,0	45,1	197	452	31,2	4,7	106
Dubiecko	28,9	58,6	476	895	23,0	2,5	142
Fredropol	10,2	61,3	41	592	24,1	4,3	82
Krasiczyn	51,8	67,3	955	1019	91,2	17,7	116
Krzywcza	4,1	34,0	99	431	4,4	0,9	40
Medyka	68,9	88,7	1385	1369	160,9	24,5	175
Orły	103,6	151,0	1843	1772	291,0	32,8	255
Przemyśl	65,2	53,7	1514	1322	152,4	14,4	214
Stubno	57,5	64,4	847	837	94,2	24,1	91
Żurawica	116,8	118,5	3136	2485	288,0	22,3	279
POWIAT PRZEWORSKI	784,7	973,9	18318	15867	1666,4	21,2	1664
Gmina miejska Urban gmina							
Przeworsk	95,7	96,7	2750	2501	287,5	18,6	489
Gminy miejsko-wiejskie Urban-rural gminas							
Kańczuga	156,0	126,3	2994	2404	230,8	18,6	208
miasto urban area	14,3	22,8	705	669	69,2	21,7	62
wieś rural area	141,7	103,5	2289	1735	161,6	17,5	145
Sieniawa	95,9	86,6	1593	1031	178,0	25,3	105
miasto urban area	11,7	12,3	394	406	69,9	32,6	43
wieś rural area	84,2	74,3	1199	625	108,1	22,2	62
Gminy wiejskie Rural gminas							
Adamówka	41,5	75,6	983	772	126,9	31,0	98
Gać	46,9	73,4	1285	1117	99,2	21,5	90
Jawornik Polski	9,9	4,8	286	126	24,5	5,5	16
Przeworsk	160,0	236,0	4487	4473	314,1	21,1	300
Tryńcza	102,4	187,7	2294	2046	212,9	25,2	196
Zarzecze	76,4	86,8	1646	1397	192,5	26,7	163
Miasto na prawach powiatu: City with powiat status:							
Przemyśl	159,3	174,3	4989	3954	1910,5	30,8	2416

a Łącznie z kolektorami.
a Including collectors.

TABL. 1 (38). **WODOCIĄGI I KANALIZACJA W 2017 R. (cd.)**
WATER SUPPLY AND SEWAGE SYSTEMS IN 2017 (cont.)

WYSZCZEGÓLNIENIE SPECIFICATION	Sieć rozdzielcza w km Distribution network in km		Przyłącza prowadzące do budynków mieszkalnych w szt. Connections leading to residential buildings in pcs		Zużycie wody z wodociągów w gospodarstwach domowych Consumption of water from water supply systems in households		Ścieki odprowadzone siecią kanalizacyjną w dam³ Wastewater discharged by sewage system in dam³
	wodociągowa water supply	kanalizacyjna[a] sewage[a]	wodociągowe water supply system	kanalizacyjne sewage system	w dam³ in dam³	na 1 mieszkańca w m³ per capita in m³	
	stan w dniu 31 XII as of 31 XII						
PODREGION RZESZOWSKI	**4682,3**	**5206,6**	**109327**	**91362**	**16627,5**	**26,1**	**19746**
RZESZOWSKI SUBREGION							
POWIAT KOLBUSZOWSKI	751,2	721,8	14511	8847	1349,8	21,6	950
Gmina miejsko-wiejska Urban-rural gmina							
Kolbuszowa	203,8	101,1	5546	2126	593,2	23,9	331
miasto urban area	42,2	42,0	1670	1271	241,3	26,3	249
wieś rural area	161,6	59,1	3876	855	351,9	22,5	82
Gminy wiejskie Rural gminas							
Cmolas	135,7	119,2	2005	1350	159,6	19,6	124
Dzikowiec	81,9	108,2	1515	1115	104,6	16,1	95
Majdan Królewski	143,5	191,7	2180	1964	173,8	17,6	173
Niwiska	95,5	129,6	1630	1193	158,6	26,2	118
Raniżów	90,8	72,0	1635	1099	160,0	22,6	108
POWIAT ŁAŃCUCKI	787,0	1123,1	20286	17762	2385,2	29,6	2220
Gmina miejska Urban gmina							
Łańcut	93,1	140,0	3588	3343	570,7	32,1	622
Gminy wiejskie Rural gminas							
Białobrzegi	108,9	210,4	2135	1971	264,0	30,5	261
Czarna	143,0	158,9	3458	2989	313,0	26,8	296
Łańcut	212,1	371,2	5879	5807	751,6	34,7	618
Markowa	56,5	43,5	1439	915	139,5	21,3	116
Rakszawa	95,2	67,5	1777	1120	165,0	22,6	111
Żołynia	78,2	131,6	2010	1617	181,4	26,1	196
POWIAT ROPCZYCKO-SĘDZISZOWSKI	614,5	562,1	12448	7255	1400,2	18,9	1177
Gminy miejsko-wiejskie Urban-rural gminas							
Ropczyce	175,3	151,4	3616	2317	478,9	17,5	494
miasto urban area	97,0	109,1	2367	1586	390,1	24,7	431
wieś rural area	78,3	42,3	1249	731	88,8	7,7	64
Sędziszów Małopolski	213,7	217,0	4936	2762	582,7	24,8	447
miasto urban area	30,4	55,4	1056	785	236,6	31,5	259
wieś rural area	183,3	161,6	3880	1977	346,1	21,6	188
Gminy wiejskie Rural gminas							
Iwierzyce	91,8	48,7	1674	638	150,0	19,4	63
Ostrów	125,7	145,0	1990	1538	165,9	23,0	173
Wielopole Skrzyńskie	8,0	-	232	-	22,7	2,7	-
POWIAT RZESZOWSKI	1534,1	1805,6	36282	33825	3649,4	21,7	4036
Gmina miejska Urban gmina							
Dynów	20,0	33,9	310	793	69,0	11,2	112

a Łącznie z kolektorami.
a Including collectors.

TABL. 1 (38). **WODOCIĄGI I KANALIZACJA W 2017 R. (cd.)**
WATER SUPPLY AND SEWAGE SYSTEMS IN 2017 (cont.)

WYSZCZEGÓLNIENIE SPECIFICATION	Sieć rozdzielcza w km Distribution network in km		Przyłącza prowadzące do budynków mieszkalnych w szt. Connections leading to residential buildings in pcs		Zużycie wody z wodociągów w gospodarstwach domowych Consumption of water from water supply systems in households		Ścieki odprowadzone siecią kanalizacyjną w dam³ Wastewater discharged by sewage system in dam³
	wodociągowa water supply	kanalizacyjna[a] sewage[a]	wodociągowe water supply system	kanalizacyjne sewage system	w dam³ in dam³	na 1 mieszkańca w m³ per capita in m³	
	stan w dniu 31 XII as of 31 XII						
POWIAT RZESZOWSKI (dok.) (cont.)							
Gminy miejsko-wiejskie Urban-rural gminas							
Błażowa	82,5	33,0	1238	639	74,4	6,9	50
miasto urban area	23,3	28,0	650	524	47,0	21,7	41
wieś rural area	59,2	5,0	588	115	27,4	3,2	8
Boguchwała	232,6	318,3	5008	4538	552,4	27,2	550
miasto urban area	53,0	57,2	1195	1199	189,4	31,2	170
wieś rural area	179,6	261,1	3813	3339	363,0	25,6	380
Głogów Małopolski	208,3	174,8	5402	4252	591,8	30,1	486
miasto urban area	56,4	37,8	1581	1535	206,0	32,7	190
wieś rural area	151,9	137,0	3821	2717	385,8	28,9	296
Sokołów Małopolski	178,7	228,5	4127	3255	407,4	23,8	351
miasto urban area	32,9	35,7	1015	900	109,5	26,7	110
wieś rural area	145,8	192,8	3112	2355	297,9	22,9	242
Tyczyn	71,3	78,7	2377	2338	199,4	16,9	247
miasto urban area	27,9	43,2	1085	1085	100,1	26,5	117
wieś rural area	43,4	35,5	1292	1253	99,3	12,4	129
Gminy wiejskie Rural gminas							
Chmielnik	34,9	89,5	498	1349	31,2	4,6	283
Dynów	4,1	1,0	56	18	8,0	1,2	8
Hyżne	89,4	52,1	1251	755	82,9	11,8	74
Kamień	68,5	121,8	1429	1358	143,2	20,9	136
Krasne	110,0	127,7	3086	3065	309,5	28,1	342
Lubenia	108,1	100,0	1180	1303	54,1	8,4	190
Świlcza	159,4	159,9	4420	4342	446,5	28,1	416
Trzebownisko	166,3	286,4	5900	5820	679,6	31,9	792
POWIAT STRZYŻOWSKI	377,3	259,1	5823	4334	571,6	9,3	740
Gmina miejsko-wiejska Urban-rural gmina							
Strzyżów	29,6	43,3	1139	1118	198,2	9,5	259
miasto urban area	24,4	38,3	1048	1081	197,2	22,1	256
wieś rural area	5,2	5,0	91	37	1,0	0,1	3
Gminy wiejskie Rural gminas							
Czudec	174,3	93,6	1693	1649	94,6	8,0	185
Frysztak	107,3	63,4	1399	744	104,2	10,0	72
Niebylec	-	40,7	-	473	-	-	120
Wiśniowa	66,1	18,1	1592	350	174,6	21,4	105
Miasto na prawach powiatu: City with powiat status:							
Rzeszów	618,2	734,9	19977	19339	7271,3	38,4	10624
PODREGION TARNOBRZESKI TARNOBRZESKI SUBREGION	**5280,1**	**4024,6**	**106108**	**66114**	**16063,3**	**26,1**	**14338**
POWIAT DĘBICKI	995,1	873,4	21400	15953	3076,4	22,7	3340
Gmina miejska Urban gmina							
Dębica	141,0	174,9	5146	4498	1358,9	29,4	1716

a Łącznie z kolektorami.
a Including collectors.

TABL. 1 (38). **WODOCIĄGI I KANALIZACJA W 2017 R. (cd.)**
WATER SUPPLY AND SEWAGE SYSTEMS IN 2017 (cont.)

WYSZCZEGÓLNIENIE SPECIFICATION	Sieć rozdzielcza w km Distribution network in km		Przyłącza prowadzące do budynków mieszkalnych w szt. Connections leading to residential buildings in pcs		Zużycie wody z wodociągów w gospodarstwach domowych Consumption of water from water supply systems in households		Ścieki odprowadzone siecią kanalizacyjną w dam³ Wastewater discharged by sewage system in dam³
	wodociągowa water supply	kanalizacyjna[a] sewage[a]	wodociągowe water supply system	kanalizacyjne sewage system	w dam³ in dam³	na 1 mieszkańca w m³ per capita in m³	
	stan w dniu 31 XII as of 31 XII						
POWIAT DĘBICKI (dok.) (cont.)							
Gminy miejsko-wiejskie Urban-rural gminas							
Brzostek	86,6	43,9	1186	834	107,0	8,2	80
miasto urban area	53,9	14,3	644	504	86,0	31,5	49
wieś rural area	32,7	29,6	542	330	21,0	2,0	31
Pilzno	203,8	62,0	3346	1381	261,0	14,4	140
miasto urban area	42,8	31,9	1208	921	96,0	19,8	93
wieś rural area	161,0	30,1	2138	460	165,0	12,5	47
Gminy wiejskie Rural gminas							
Czarna	195,1	93,0	3138	1602	447,9	34,5	231
Dębica	196,5	300,1	5266	4721	535,2	20,9	841
Jodłowa	-	2,4	-	60	-	-	23
Żyraków	172,1	197,1	3318	2857	366,4	26,3	310
POWIAT LEŻAJSKI	620,3	579,0	14740	8989	1631,6	23,4	1281
Gmina miejska Urban gmina							
Leżajsk	57,0	48,6	1857	1677	361,7	25,9	468
Gmina miejsko-wiejska Urban-rural gmina							
Nowa Sarzyna	172,6	157,3	4288	2168	484,1	22,4	350
miasto urban area	5,7	16,4	365	320	157,2	26,2	177
wieś rural area	166,9	140,9	3923	1848	326,9	20,9	173
Gminy wiejskie Rural gminas							
Grodzisko Dolne	93,3	91,2	2292	1411	182,2	22,6	121
Kuryłówka	75,8	111,5	1418	1069	124,0	21,8	90
Leżajsk	221,6	170,4	4885	2664	479,6	23,8	251
POWIAT MIELECKI	1348,4	796,4	24617	13516	4151,9	30,5	2928
Gmina miejska Urban gmina							
Mielec	178,3	216,9	5673	5474	2074,9	34,3	2075
Gminy miejsko-wiejskie Urban-rural gminas							
Przecław	178,0	43,9	3041	926	295,0	24,9	120
miasto urban area	13,5	5,5	377	387	44,0	25,2	54
wieś rural area	164,5	38,4	2664	539	251,0	24,8	66
Radomyśl Wielki	195,6	116,6	3215	1479	325,4	22,9	140
miasto urban area	21,4	29,2	708	587	87,7	27,7	67
wieś rural area	174,2	87,4	2507	892	237,7	21,5	73
Gminy wiejskie Rural gminas							
Borowa	102,9	25,8	1399	438	172,6	31,0	50
Czermin	119,1	60,1	1840	666	209,0	29,6	85
Gawłuszowice	56,9	0,2	684	2	80,3	29,0	1
Mielec	166,4	151,0	3291	2152	391,8	29,5	238
Padew Narodowa	69,4	92,3	1321	1339	136,7	25,5	134
Tuszów Narodowy	110,6	52,6	2005	599	211,0	25,9	43
Wadowice Górne	171,2	37,0	2148	441	255,2	33,3	44

a Łącznie z kolektorami.
a Including collectors.

TABL. 1 (38). **WODOCIĄGI I KANALIZACJA W 2017 R. (dok.)**
WATER SUPPLY AND SEWAGE SYSTEMS IN 2017 (cont.)

WYSZCZEGÓLNIENIE SPECIFICATION	Sieć rozdzielcza w km Distribution network in km		Przyłącza prowadzące do budynków mieszkalnych w szt. Connections leading to residential buildings in pcs		Zużycie wody z wodociągów w gospodarstwach domowych Consumption of water from water supply systems in households		Ścieki odprowadzone siecią kanalizacyjną w dam³ Wastewater discharged by sewage system in dam³
	wodociągowa water supply	kanalizacyjna[a] sewage[a]	wodociągowe water supply system	kanalizacyjne sewage system	w dam³ in dam³	na 1 mieszkańca w m³ per capita in m³	
	stan w dniu 31 XII as of 31 XII						
POWIAT NIŻAŃSKI	788,9	615,9	15013	10221	1401,5	21,0	1266
Gminy miejsko-wiejskie Urban-rural gminas							
Nisko	178,2	152,8	3696	3323	430,0	19,2	499
miasto urban area	106,1	94,2	2299	2445	324,2	21,1	420
wieś rural area	72,1	58,6	1397	878	105,8	15,0	79
Rudnik nad Sanem	117,6	42,9	2313	1855	228,0	22,5	243
miasto urban area	49,2	28,8	1346	1561	89,8	13,4	204
wieś rural area	68,4	14,1	967	294	138,2	40,6	38
Ulanów	113,6	127,1	2326	1797	202,5	24,2	159
miasto urban area	19,3	12,1	501	426	48,3	34,1	44
wieś rural area	94,3	115,0	1825	1371	154,2	22,2	115
Gminy wiejskie Rural gminas							
Harasiuki	101,6	10,8	1778	180	126,7	20,6	15
Jarocin	87,7	94,0	1351	993	121,2	22,4	99
Jeżowe	109,4	152,1	2219	1637	202,0	19,9	194
Krzeszów	80,8	36,2	1330	436	91,1	21,4	57
POWIAT STALOWO-WOLSKI	773,1	464,2	15282	6643	3122,6	29,1	2664
Gmina miejska Urban gmina							
Stalowa Wola	115,8	139,3	2777	1484	1944,4	31,3	2161
Gmina miejsko-wiejska Urban-rural gmina							
Zaklików	125,8	68,1	2434	1580	178,8	20,7	152
miasto urban area	30,0	28,1	772	770	52,8	17,5	57
wieś rural area	95,8	40,0	1662	810	126,0	22,4	96
Gminy wiejskie Rural gminas							
Bojanów	125,2	53,5	1904	589	145,4	19,3	53
Pysznica	137,8	80,1	3096	1288	311,9	28,6	131
Radomyśl nad Sanem	123,6	12,1	2070	224	261,6	35,7	18
Zaleszany	144,9	111,1	3001	1478	280,5	25,8	149
POWIAT TARNOBRZESKI	562,2	522,0	10950	7270	1263,1	23,6	1406
Gminy miejsko-wiejskie Urban-rural gminas							
Baranów Sandomierski	148,7	55,2	2900	1187	269,6	22,5	148
miasto urban area	20,5	10,0	512	381	42,4	28,6	37
wieś rural area	128,2	45,2	2388	806	227,2	21,7	111
Nowa Dęba	116,2	172,0	3146	2560	417,0	22,9	415
miasto urban area	43,4	56,8	1199	1106	287,0	25,5	305
wieś rural area	72,8	115,2	1947	1454	130,0	18,6	110
Gminy wiejskie Rural gminas							
Gorzyce	125,2	159,5	2251	1908	355,0	26,7	696
Grębów	172,1	135,3	2653	1615	221,5	22,3	148
Miasto na prawach powiatu: City with powiat status:							
Tarnobrzeg	192,1	173,7	4106	3522	1416,2	29,8	1453

a Łącznie z kolektorami.
a Including collectors.

TABL. 2 (39). **SIEĆ GAZOWA ORAZ ODBIORCY I ZUŻYCIE GAZU Z SIECI W GOSPODARSTWACH DOMOWYCH W 2017 R.**

GAS SUPPLY SYSTEM AS WELL AS CONSUMERS AND CONSUMPTION OF GAS FROM GAS SUPPLY SYSTEM IN HOUSEHOLDS IN 2017

WYSZCZEGÓLNIENIE SPECIFICATION	Sieć gazowa [a] w km Distribution network [a] in km	Przyłącza prowadzące do budynków [ab] w szt. Connections leading to buil dings [ab] in pcs	Odbiorcy gazu z sieci [ac] w tys. Consumers of gas from gas supply system [ac] in thous.	Zużycie gazu z sieci [d] Consumption of gas from gas supply system [d]	
				w tys. m^3 in thous. m^3	na 1 mieszkańca w m^3 per capita in m^3
WOJEWÓDZTWO ..... VOIVODSHIP	**19975,0**	**358651**	**479,3**	**2742,4**	**1288,9**
Podregion krośnieński ..... Krośnieński subregion	**4484,9**	**91397**	**112,1**	**668,7**	**1384,9**
Powiaty: Powiaty:					
bieszczadzki	6,7	37	0,0	0,3	15,7
brzozowski	741,3	14526	14,3	75,6	1145,5
jasielski	1250,5	24369	28,9	167,7	1467,2
krośnieński	1259,5	27166	27,0	181,6	1616,0
leski	152,0	2120	1,7	14,8	555,3
sanocki	778,5	15865	23,3	116,5	1223,7
Miasto na prawach powiatu: City with powiat status:					
Krosno	296,3	7314	16,9	112,3	2415,6
Podregion przemyski ..... Przemyski subregion	**3566,2**	**58051**	**76,2**	**433,1**	**1103,7**
Powiaty: Powiaty:					
jarosławski	1215,9	20902	26,4	157,6	1300,4
lubaczowski	494,4	6911	7,1	45,1	801,8
przemyski	790,9	11034	9,9	62,1	835,3
przeworski	835,9	14882	15,1	77,7	988,4
Miasto na prawach powiatu: City with powiat status:					
Przemyśl	229,1	4322	17,7	90,6	1461,6
Podregion rzeszowski ..... Rzeszowski subregion	**6488,9**	**114791**	**152,1**	**954,1**	**1500,2**
Powiaty: Powiaty:					
kolbuszowski	817,7	12498	10,7	58,3	933,0
łańcucki	975,4	18053	17,7	118,7	1473,9
ropczycko-sędziszowski	877,5	12981	13,3	72,4	977,6
rzeszowski	2149,3	37626	31,7	251,8	1497,8
strzyżowski	858,4	12364	12,1	65,0	1053,8
Miasto na prawach powiatu: City with powiat status:					
Rzeszów	810,7	21269	66,7	387,9	2051,1
Podregion tarnobrzeski ..... Tarnobrzeski subregion	**5434,9**	**94412**	**138,8**	**686,6**	**1113,7**
Powiaty: Powiaty:					
dębicki	1530,7	23631	31,4	168,4	1243,8
leżajski	666,7	11795	12,4	57,3	824,2
mielecki	1053,2	19324	29,6	170,8	1252,8
niżański	595,6	11564	10,2	54,7	818,3
stalowowolski	762,9	13047	28,1	113,7	1058,4
tarnobrzeski	625,2	10369	11,3	62,6	1171,6
Miasto na prawach powiatu: City with powiat status:					
Tarnobrzeg	200,6	4682	15,8	59,1	1242,9

a Stan w dniu 31 XII. b Łącznie z przyłączami prowadzącymi do budynków niemieszkalnych. c Łącznie z korzystającymi z gazomierzy zbiorczych. d W jednostkach naturalnych, według których następuje rozliczenie z odbiorcami.

a As of 31 XII. b Including connections leading to non-residential buildings. c Including gas consumers using collective gas-meters. d Consumption of gas in natural units on the basis of which settlements with clients occur.

TABL. 3 (40). **ODBIORCY ORAZ ZUŻYCIE ENERGII ELEKTRYCZNEJ W GOSPODARSTWACH DOMOWYCH [a] W 2017 R.**

CONSUMERS AND CONSUMPTION OF ELECTRICITY IN HOUSEHOLDS [a] IN 2017

WYSZCZEGÓLNIENIE SPECIFICATION	Odbiorcy energii elektrycznej [b] Consumers of electricity [b]	Zużycie energii elektrycznej Consumption of electricity		
		w GW·h in GW·h	na 1 mieszkańca per capita	na 1 odbiorcę [c] per consumer [c]
			w kW·h in kW·h	
WOJEWÓDZTWO VOIVODSHIP	**705172**	**1232,6**	**579,3**	**1747,9**
Podregion krośnieński Krośnieński subregion	**154043**	**270,2**	**559,6**	**1754,2**
Powiaty: Powiats:				
bieszczadzki	6702	11,7	535,2	1750,6
brzozowski	19488	34,0	515,7	1745,3
jasielski	36828	64,2	561,3	1742,1
krośnieński	33169	63,9	568,5	1926,0
leski	9239	18,7	699,6	2019,2
sanocki	30483	51,2	537,6	1678,8
Miasto na prawach powiatu: City with powiat status:				
Krosno	18134	26,6	572,4	1467,2
Podregion przemyski Przemyski subregion	**131197**	**230,9**	**588,5**	**1760,2**
Powiaty: Powiats:				
jarosławski	39277	70,2	579,2	1787,0
lubaczowski	17813	31,8	566,0	1786,8
przemyski	22623	43,1	578,9	1903,0
przeworski	24551	45,9	584,1	1870,5
Miasto na prawach powiatu: City with powiat status:				
Przemyśl	26933	39,9	644,4	1482,8
Podregion rzeszowski Rzeszowski subregion	**220696**	**389,9**	**613,0**	**1766,5**
Powiaty: Powiats:				
kolbuszowski	17694	30,8	492,8	1738,9
łańcucki	25163	50,4	625,4	2002,2
ropczycko-sędziszowski	21317	40,6	548,9	1906,6
rzeszowski	54600	108,3	644,5	1984,1
strzyżowski	19159	34,0	551,2	1775,6
Miasto na prawach powiatu: City with powiat status:				
Rzeszów	82763	125,7	664,8	1519,1
Podregion tarnobrzeski Tarnobrzeski subregion	**199236**	**341,6**	**554,0**	**1714,3**
Powiaty: Powiats:				
dębicki	41087	80,7	596,0	1963,6
leżajski	20716	35,8	514,0	1726,3
mielecki	43942	81,1	595,0	1846,1
niżański	20582	34,7	519,3	1686,6
stalowowolski	38243	56,9	529,6	1487,2
tarnobrzeski	16144	27,8	519,8	1719,7
Miasto na prawach powiatu: City with powiat status:				
Tarnobrzeg	18522	24,6	518,6	1330,6

a Łącznie z gospodarstwami domowymi, których głównym źródłem utrzymania jest dochód z użytkowanego gospodarstwa indywidualnego w rolnictwie. b Stan w dniu 31 XII. c Do przeliczeń przyjęto liczbę odbiorców według stanu w dniu 31 XII.

Ź r ó d ł o: dane Ministerstwa Gospodarki.

a Including households in which the main source of maintenance is income from a private farm in agricultural. b As of 31 XII. c The number of consumers as of 31 XII was used in calculations.

S o u r c e: data of the Ministry of Economy.

TABL. 4 (41). **ODPADY KOMUNALNE ZMIESZANE, NIECZYSTOŚCI CIEKŁE I SKŁADOWISKA W 2017 R.**
MIXED MUNICIPAL WASTE, LIQUID WASTE AND LANDFILL SITES IN 2017

WYSZCZEGÓLNIENIE SPECIFICATION	Zebrane odpady komunalne zmieszane [ab] Mixed municipal waste collected [ab]			Nieczystości ciekłe wywiezione [ac] Liquid waste [ac] removed		Czynne składowiska kontrolowane (stan w dniu 31 XII) Controlled landfill sites in operation (as of 31 XII)	
	ogółem total	w tym z gospodarstw domowych of which from households		ogółem total	w tym z gospodarstw domowych of which from households		
	w tys. t in thous. t		na 1 mieszkańca w kg per capita in kg	w dam³ in dam³		liczba number	powierzchnia w ha area in ha
WOJEWÓDZTWO .... VOIVODSHIP	350,3	266,3	125,2	362,9	250,1	13	53,1
Podregion krośnieński Krośnieński subregion	66,4	50,7	104,9	45,4	29,5	2	5,3
Powiaty: Powiats:							
bieszczadzki	3,4	2,4	109,7	5,8	4,1	-	-
brzozowski	4,9	3,7	55,9	7,5	6,3	-	-
jasielski	16,0	14,9	130,5	8,0	3,1	-	-
krośnieński	11,5	8,5	75,4	6,8	2,5	-	-
leski	5,3	4,2	156,4	10,0	8,6	-	-
sanocki	14,0	9,7	101,6	6,6	4,7	1	1,2
Miasto na prawach powiatu: City with powiat status:							
Krosno	11,2	7,4	158,1	0,7	0,2	1	4,1
Podregion przemyski ... Przemyski subregion	75,3	56,0	142,8	115,7	95,5	4	12,0
Powiaty: Powiats:							
jarosławski	24,1	18,2	150,4	59,0	52,7	1	5,8
lubaczowski	6,7	4,9	86,8	1,7	0,9	2	2,4
przemyski	11,6	9,6	129,7	26,3	20,3	-	-
przeworski	11,3	8,4	107,2	10,5	8,5	-	-
Miasto na prawach powiatu: City with powiat status:							
Przemyśl	21,6	14,9	239,7	18,3	13,2	1	3,8
Podregion rzeszowski .. Rzeszowski subregion	103,9	78,8	123,9	71,6	32,0	3	24,0
Powiaty: Powiats:							
kolbuszowski	5,6	4,2	67,5	5,2	3,0	-	-
łańcucki	10,5	7,1	87,7	3,6	1,7	-	-
ropczycko-sędziszowski	9,1	7,1	96,4	21,9	9,0	1	18,5
rzeszowski	23,2	17,7	105,1	24,4	9,0	1	1,5
strzyżowski	4,3	3,6	59,1	9,2	5,7	1	4,0
Miasto na prawach powiatu: City with powiat status:							
Rzeszów	51,2	39,1	206,6	7,3	3,6	-	-
Podregion tarnobrzeski Tarnobrzeski subregion	104,8	80,8	131,1	130,3	93,0	4	11,8
Powiaty: Powiats:							
dębicki	20,3	15,6	115,1	20,2	9,1	-	-
leżajski	8,6	6,4	91,4	9,8	5,1	1	3,8
mielecki	26,7	22,9	167,7	14,9	7,2	-	-
niżański	6,5	5,5	82,3	31,5	27,6	1	2,4
stalowowolski	19,7	12,7	117,9	41,0	33,4	2	5,6
tarnobrzeski	8,4	6,3	118,0	12,2	10,2	-	-
Miasto na prawach powiatu: City with powiat status:							
Tarnobrzeg	14,5	11,5	242,6	0,8	0,4	-	-

a Dane szacunkowe. b Dane nie obejmują odpadów komunalnych zebranych selektywnie. c Gromadzone przejściowo w zbiornikach bezodpływowych.

a Estimated data. b Data do not include municipal waste collected separately. c Collected temporarily in cesspools.

TABL. 5 (42). **ZASOBY MIESZKANIOWE [a] W 2017 R.**
Stan w dniu 31 XII
DWELLING STOCK [a] IN 2017
As of 31 XII

WYSZCZEGÓLNIENIE SPECIFICATION	Mieszkania Dwellings	Izby Rooms	Powierzchnia użytkowa mieszkań w m² Useful floor space of dwellings in m²	Przeciętna Average: liczba izb w mieszkaniu number of rooms in a dwelling	liczba osób [b] na number of persons [b]: 1 mieszkanie per dwelling	liczba osób [b] na number of persons [b]: 1 izbę per room	powierzchnia użytkowa w m² useful floor space in m²: 1 mieszkanie per dwelling	powierzchnia użytkowa w m² useful floor space in m²: na 1 osobę [b] per person [b]
WOJEWÓDZTWO ..... VOIVODSHIP	**663138**	**2717900**	**54178564**	**4,10**	**3,21**	**0,78**	**81,7**	**25,4**
PODREGION KROŚNIEŃSKI ..... KROŚNIEŃSKI SUBREGION	**145415**	**616141**	**12005968**	**4,24**	**3,32**	**0,78**	**82,6**	**24,9**
POWIAT BIESZCZADZKI	6860	27165	509581	3,96	3,19	0,81	74,3	23,3
Gmina miejsko-wiejska Urban-rural gmina								
Ustrzyki Dolne	5400	21351	394748	3,95	3,22	0,81	73,1	22,7
miasto urban area	3198	12225	203578	3,82	2,87	0,75	63,7	22,2
wieś rural area	2202	9126	191170	4,14	3,73	0,90	86,8	23,3
Gminy wiejskie Rural gminas								
Czarna	747	3039	60906	4,07	3,24	0,80	81,5	25,2
Lutowiska	713	2775	53927	3,89	2,91	0,75	75,6	26,0
POWIAT BRZOZOWSKI ..	18633	79937	1585921	4,29	3,54	0,82	85,1	24,1
Gmina miejsko-wiejska Urban-rural gmina								
Brzozów	7207	31817	623096	4,41	3,70	0,84	86,5	23,4
miasto urban area	2419	10194	188317	4,21	3,09	0,73	77,8	25,2
wieś rural area	4788	21623	434779	4,52	4,01	0,89	90,8	22,7
Gminy wiejskie Rural gminas								
Domaradz	1860	7416	141566	3,99	3,29	0,82	76,1	23,2
Dydnia	2182	9074	181738	4,16	3,66	0,88	83,3	22,7
Haczów	2712	12366	244745	4,56	3,38	0,74	90,2	26,7
Jasienica Rosielna	2159	9362	185779	4,34	3,63	0,84	86,0	23,7
Nozdrzec	2513	9902	208997	3,94	3,26	0,83	83,2	25,5
POWIAT JASIELSKI	33489	138297	2720123	4,13	3,41	0,83	81,2	23,8
Gmina miejska Urban gmina								
Jasło	12589	49271	873186	3,91	2,82	0,72	69,4	24,6
Gmina miejsko-wiejska Urban-rural gmina								
Kołaczyce	2245	9705	203733	4,32	3,99	0,92	90,7	22,7
miasto urban area	396	1786	37556	4,51	3,62	0,80	94,8	26,2
wieś rural area	1849	7919	166177	4,28	4,07	0,95	89,9	22,1
Gminy wiejskie Rural gminas								
Brzyska	1451	6527	141453	4,50	4,51	1,00	97,5	21,6
Dębowiec	2310	9386	190456	4,06	3,82	0,94	82,4	21,6
Jasło	4553	19341	392469	4,25	3,59	0,84	86,2	24,0
Krempna	584	2248	44408	3,85	3,23	0,84	76,0	23,5
Nowy Żmigród	2487	10532	222148	4,23	3,68	0,87	89,3	24,3
Osiek Jasielski	1278	5389	114847	4,22	4,19	0,99	89,9	21,4
Skołyszyn	3459	14762	301765	4,27	3,62	0,85	87,2	24,1
Tarnowiec	2533	11136	235658	4,40	3,60	0,82	93,0	25,8

a Na podstawie bilansu zasobów mieszkaniowych. b Do przeliczeń przyjęto ogólną liczbę ludności według stanu w dniu 31 XII.
a Based on balances of dwelling stocks. b Calculations are based on the total number of population as of 31 XII.

TABL. 5 (42). **ZASOBY MIESZKANIOWE [a] W 2017 R. (cd.)**
Stan w dniu 31 XII
DWELLING STOCK [a] IN 2017 (cont.)
As of 31 XII

WYSZCZEGÓLNIENIE SPECIFICATION	Mieszkania Dwellings	Izby Rooms	Powierzchnia użytkowa mieszkań w m² Useful floor space of dwellings in m²	Przeciętna Average: liczba izb w mieszkaniu number of rooms in a dwelling	liczba osób [b] na number of persons [b]: 1 mieszkanie per dwelling	liczba osób [b] na number of persons [b]: 1 izbę per room	powierzchnia użytkowa w m² useful floor space in m²: 1 mieszkania per dwelling	powierzchnia użytkowa w m² useful floor space in m²: na 1 osobę [b] per person [b]
POWIAT KROŚNIEŃSKI ..	31741	147328	2915894	4,64	3,54	0,76	91,9	25,9
Gminy miejsko-wiejskie Urban-rural gminas								
Dukla	4437	18940	355244	4,27	3,31	0,77	80,1	24,2
miasto urban area	731	3103	57183	4,24	2,87	0,68	78,2	27,3
wieś rural area	3706	15837	298061	4,27	3,39	0,79	80,4	23,7
Iwonicz-Zdrój	2874	13754	267710	4,79	3,81	0,80	93,1	24,5
miasto urban area	726	3181	60981	4,38	2,48	0,57	84,0	33,9
wieś rural area	2148	10573	206729	4,92	4,26	0,87	96,2	22,6
Jedlicze	4437	21453	427404	4,84	3,49	0,72	96,3	27,6
miasto urban area	1737	8409	166474	4,84	3,32	0,69	95,8	28,9
wieś rural area	2700	13044	260930	4,83	3,61	0,75	96,6	26,8
Rymanów	4244	19792	409485	4,66	3,74	0,80	96,5	25,8
miasto urban area	1147	5232	106665	4,56	3,31	0,72	93,0	28,1
wieś rural area	3097	14560	302820	4,70	3,91	0,83	97,8	25,0
Gminy wiejskie Rural gminas								
Chorkówka	3786	17731	347209	4,68	3,56	0,76	91,7	25,8
Jaśliska	642	2548	50742	3,97	3,47	0,87	79,0	22,8
Korczyna	3296	14638	286680	4,44	3,39	0,76	87,0	25,6
Krościenko Wyżne	1555	7619	154523	4,90	3,61	0,74	99,4	27,5
Miejsce Piastowe	3722	18331	357998	4,93	3,67	0,75	96,2	26,2
Wojaszówka	2748	12522	258899	4,56	3,39	0,74	94,2	27,8
POWIAT LESKI	8007	35631	708567	4,45	3,32	0,75	88,5	26,6
Gmina miejsko-wiejska Urban-rural gmina								
Lesko	3459	14600	277512	4,22	3,31	0,78	80,2	24,3
miasto urban area	1910	7499	129791	3,93	2,90	0,74	68,0	23,5
wieś rural area	1549	7101	147721	4,58	3,81	0,83	95,4	25,0
Gminy wiejskie Rural gminas								
Baligród	988	4119	82556	4,17	3,18	0,76	83,6	26,3
Cisna	778	3695	80705	4,75	2,25	0,47	103,7	46,1
Olszanica	1315	5914	118593	4,50	3,78	0,84	90,2	23,9
Solina	1467	7303	149201	4,98	3,62	0,73	101,7	28,1
POWIAT SANOCKI	28930	117965	2291830	4,08	3,28	0,81	79,2	24,1
Gmina miejska Urban gmina								
Sanok	13551	51284	890786	3,78	2,80	0,74	65,7	23,5

a Na podstawie bilansu zasobów mieszkaniowych. b Do przeliczeń przyjęto ogólną liczbę ludności według stanu w dniu 31 XII.
a Based on balances of dwelling stocks. b Calculations are based on the total number of population as of 31 XII.

TABL. 5 (42). **ZASOBY MIESZKANIOWE [a] W 2017 R. (cd.)**
Stan w dniu 31 XII
DWELLING STOCK [a] IN 2017 (cont.)
As of 31 XII

WYSZCZEGÓLNIENIE SPECIFICATION	Mieszkania Dwellings	Izby Rooms	Powierzchnia użytkowa mieszkań w m² Useful floor space of dwellings in m²	Przeciętna Average: liczba izb w mieszkaniu number of rooms in a dwelling	liczba osób [b] na number of persons [b]: 1 mieszkanie per dwelling	1 izbę per room	powierzchnia użytkowa w m² useful floor space in m²: 1 mieszkania per dwelling	na 1 osobę [b] per person [b]
POWIAT SANOCKI (dok.) (cont.)								
Gmina miejsko-wiejska Urban-rural gmina								
Zagórz	3593	15709	321379	4,37	3,65	0,83	89,4	24,5
miasto urban area	1578	6588	130580	4,17	3,24	0,77	82,8	25,6
wieś rural area	2015	9121	190799	4,53	3,97	0,88	94,7	23,9
Gminy wiejskie Rural gminas								
Besko	1167	5198	103549	4,45	3,86	0,87	88,7	23,0
Bukowsko	1393	6350	142519	4,56	4,00	0,88	102,3	25,6
Komańcza	1411	5315	98257	3,77	3,30	0,88	69,6	21,1
Sanok	4546	20394	448227	4,49	3,94	0,88	98,6	25,0
Tyrawa Wołoska	506	2083	46332	4,12	3,88	0,94	91,6	23,6
Zarszyn	2763	11632	240781	4,21	3,39	0,80	87,1	25,7
Miasto na prawach powiatu: City with powiat status:								
Krosno	17755	69818	1274052	3,93	2,62	0,67	71,8	27,3
PODREGION PRZEMYSKI PRZEMYSKI SUBREGION	**121786**	**487697**	**10015200**	**4,00**	**3,22**	**0,80**	**82,2**	**25,6**
POWIAT JAROSŁAWSKI	35864	146282	3049486	4,08	3,37	0,83	85,0	25,2
Gminy miejskie Urban gminas								
Jarosław	13714	51452	957976	3,75	2,76	0,74	69,9	25,3
Radymno	1758	6868	126451	3,91	3,03	0,78	71,9	23,7
Gmina miejsko-wiejska Urban-rural gmina								
Pruchnik	2528	10472	226403	4,14	3,88	0,94	89,6	23,1
miasto urban area	1007	4309	97234	4,28	3,75	0,88	96,6	25,8
wieś rural area	1521	6163	129169	4,05	3,96	0,98	84,9	21,4
Gminy wiejskie Rural gminas								
Chłopice	1375	6133	145172	4,46	4,04	0,91	105,6	26,1
Jarosław	3645	16285	368268	4,47	3,62	0,81	101,0	27,9
Laszki	1817	7352	162018	4,05	3,84	0,95	89,2	23,2
Pawłosiów	2464	10959	241173	4,45	3,44	0,77	97,9	28,5
Radymno	2921	12401	273117	4,25	3,92	0,92	93,5	23,9
Rokietnica	1119	4565	111688	4,08	3,91	0,96	99,8	25,5
Roźwienica	1637	7000	164292	4,28	3,81	0,89	100,4	26,4
Wiązownica	2886	12795	272928	4,43	4,06	0,91	94,6	23,3
POWIAT LUBACZOWSKI	16823	69679	1467708	4,14	3,33	0,80	87,2	26,2
Gmina miejska Urban gmina								
Lubaczów	4251	17190	317769	4,04	2,85	0,70	74,8	26,3

a Na podstawie bilansu zasobów mieszkaniowych. b Do przeliczeń przyjęto ogólną liczbę ludności według stanu w dniu 31 XII.
a Based on balances of dwelling stocks. b Calculations are based on the total number of population as of 31 XII.

TABL. 5 (42). **ZASOBY MIESZKANIOWE [a] W 2017 R. (cd.)**
Stan w dniu 31 XII
DWELLING STOCK [a] IN 2017 (cont.)
As of 31 XII

WYSZCZEGÓLNIENIE SPECIFICATION	Mieszkania Dwellings	Izby Rooms	Powierzchnia użytkowa mieszkań w m² Useful floor space of dwellings in m²	Przeciętna Average: liczba izb w mieszkaniu number of rooms in a dwelling	liczba osób [b] na number of persons [b]: 1 mieszkanie per dwelling	liczba osób [b] na number of persons [b]: 1 izbę per room	powierzchnia użytkowa w m² useful floor space in m²: 1 mieszkania per dwelling	powierzchnia użytkowa w m² useful floor space in m²: na 1 osobę [b] per person [b]
POWIAT LUBACZOWSKI (dok.) (cont.)								
Gminy miejsko-wiejskie Urban-rural gminas								
Cieszanów	2026	8213	178427	4,05	3,62	0,89	88,1	24,3
miasto urban area	570	2353	49263	4,13	3,40	0,82	86,4	25,4
wieś rural area	1456	5860	129164	4,02	3,70	0,92	88,7	24,0
Narol	2613	10532	228346	4,03	3,11	0,77	87,4	28,1
miasto urban area	699	2882	60863	4,12	3,01	0,73	87,1	29,0
wieś rural area	1914	7650	167483	4,00	3,15	0,79	87,5	27,8
Oleszyce	1856	7491	156178	4,04	3,46	0,86	84,1	24,3
miasto urban area	993	3813	74432	3,84	3,06	0,80	75,0	24,5
wieś rural area	863	3678	81746	4,26	3,92	0,92	94,7	24,2
Gminy wiejskie Rural gminas								
Horyniec-Zdrój	1463	6141	122564	4,20	3,27	0,78	83,8	25,6
Lubaczów	2455	10687	238798	4,35	3,75	0,86	97,3	26,0
Stary Dzików	1114	4992	125505	4,48	3,83	0,85	112,7	29,4
Wielkie Oczy	1045	4433	100121	4,24	3,69	0,87	95,8	26,0
POWIAT PRZEMYSKI	20474	88182	1905083	4,31	3,64	0,84	93,0	25,6
Gminy wiejskie Rural gminas								
Bircza	1881	6929	152250	3,68	3,54	0,96	80,9	22,9
Dubiecko	2936	11550	249804	3,93	3,16	0,80	85,1	26,9
Fredropol	1461	6063	129951	4,15	3,81	0,92	88,9	23,4
Krasiczyn	1418	6222	135044	4,39	3,62	0,83	95,2	26,3
Krzywcza	1328	5505	121354	4,15	3,71	0,89	91,4	24,6
Medyka	1623	7118	146964	4,39	4,04	0,92	90,6	22,4
Orły	2211	10292	228301	4,65	4,02	0,86	103,3	25,7
Przemyśl	2985	13908	301541	4,66	3,54	0,76	101,0	28,5
Stubno	1132	4489	94573	3,97	3,46	0,87	83,5	24,2
Żurawica	3499	16106	345301	4,60	3,71	0,80	98,7	26,6
POWIAT PRZEWORSKI	23721	98397	2066023	4,15	3,32	0,80	87,1	26,3
Gmina miejska Urban gmina								
Przeworsk	5065	21262	392396	4,20	3,05	0,73	77,5	25,4
Gminy miejsko-wiejskie Urban-rural gminas								
Kańczuga	4163	16316	350126	3,92	2,98	0,76	84,1	28,2
miasto urban area	996	4276	83771	4,29	3,19	0,74	84,1	26,3
wieś rural area	3167	12040	266355	3,80	2,92	0,77	84,1	28,8
Sieniawa	1895	7942	170636	4,19	3,71	0,88	90,0	24,3
miasto urban area	679	2745	53526	4,04	3,16	0,78	78,8	24,9
wieś rural area	1216	5197	117110	4,27	4,01	0,94	96,3	24,0

a Na podstawie bilansu zasobów mieszkaniowych. b Do przeliczeń przyjęto ogólną liczbę ludności według stanu w dniu 31 XII.
a Based on balances of dwelling stocks. b Calculations are based on the total number of population as of 31 XII.

TABL. 5 (42). **ZASOBY MIESZKANIOWE [a] W 2017 R. (cd.)**
Stan w dniu 31 XII
DWELLING STOCK [a] IN 2017 (cont.)
As of 31 XII

WYSZCZEGÓLNIENIE SPECIFICATION	Mieszkania Dwellings	Izby Rooms	Powierzchnia użytkowa mieszkań w m² Useful floor space of dwellings in m²	Przeciętna Average: liczba izb w mieszkaniu number of rooms in a dwelling	liczba osób [b] na number of persons [b]: 1 mieszkanie per dwelling	1 izbę per room	powierzchnia użytkowa w m² useful floor space in m²: 1 mieszkania per dwelling	na 1 osobę [b] per person [b]
POWIAT PRZEWORSKI (dok.) (cont.)								
Gminy wiejskie Rural gminas								
Adamówka	1160	4690	105232	4,04	3,52	0,87	90,7	25,8
Gać	1391	5883	120157	4,23	3,32	0,78	86,4	26,0
Jawornik Polski	1595	5908	133304	3,70	2,81	0,76	83,6	29,8
Przeworsk	4144	18051	395795	4,36	3,59	0,82	95,5	26,6
Tryńcza	2385	10124	221711	4,24	3,55	0,84	93,0	26,2
Zarzecze	1923	8221	176666	4,28	3,76	0,88	91,9	24,5
Miasto na prawach powiatu: City with powiat status:								
Przemyśl	24904	85157	1526900	3,42	2,48	0,73	61,3	24,7
PODREGION RZESZOWSKI	**207033**	**845678**	**16968680**	**4,08**	**3,08**	**0,75**	**82,0**	**26,6**
RZESZOWSKI SUBREGION								
POWIAT KOLBUSZOWSKI	16952	72174	1515532	4,26	3,68	0,86	89,4	24,3
Gmina miejsko-wiejska Urban-rural gmina								
Kolbuszowa	7241	30905	629552	4,27	3,43	0,80	86,9	25,4
miasto urban area	2834	12111	231343	4,27	3,23	0,76	81,6	25,3
wieś rural area	4407	18794	398209	4,26	3,56	0,83	90,4	25,4
Gminy wiejskie Rural gminas								
Cmolas	2051	8512	178761	4,15	3,94	0,95	87,2	22,1
Dzikowiec	1633	6785	158915	4,15	3,99	0,96	97,3	24,4
Majdan Królewski	2566	10941	234787	4,26	3,84	0,90	91,5	23,8
Niwiska	1552	6688	145127	4,31	3,89	0,90	93,5	24,0
Raniżów	1909	8343	168390	4,37	3,71	0,85	88,2	23,8
POWIAT ŁAŃCUCKI	23634	104394	2123203	4,42	3,42	0,77	89,8	26,3
Gmina miejska Urban gmina								
Łańcut	5921	25996	505867	4,39	3,00	0,68	85,4	28,5
Gminy wiejskie Rural gminas								
Białobrzegi	2371	10618	219233	4,48	3,66	0,82	92,5	25,3
Czarna	3227	14329	303396	4,44	3,63	0,82	94,0	25,9
Łańcut	6155	28369	590021	4,61	3,54	0,77	95,9	27,1
Markowa	1990	8516	176973	4,28	3,28	0,77	88,9	27,1
Rakszawa	1896	8075	162199	4,26	3,84	0,90	85,5	22,3
Żołynia	2074	8491	165514	4,09	3,37	0,82	79,8	23,7

a Na podstawie bilansu zasobów mieszkaniowych. b Do przeliczeń przyjęto ogólną liczbę ludności według stanu w dniu 31 XII.
a Based on balances of dwelling stocks. b Calculations are based on the total number of population as of 31 XII.

TABL. 5 (42). **ZASOBY MIESZKANIOWE [a] W 2017 R. (cd.)**
Stan w dniu 31 XII
DWELLING STOCK [a] IN 2017 (cont.)
As of 31 XII

WYSZCZEGÓLNIENIE SPECIFICATION	Mieszkania Dwellings	Izby Rooms	Powierzchnia użytkowa mieszkań w m² Useful floor space of dwellings in m²	Przeciętna Average: liczba izb w mieszkaniu number of rooms in a dwelling	liczba osób [b] na number of persons [b]: 1 mieszkanie per dwelling	liczba osób [b] na number of persons [b]: 1 izbę per room	powierzchnia użytkowa w m² useful floor space in m²: 1 mieszkanie per dwelling	powierzchnia użytkowa w m² useful floor space in m²: na 1 osobę [b] per person [b]
POWIAT ROPCZYCKO-SĘDZISZOWSKI	20611	84886	1769383	4,12	3,60	0,87	85,8	23,8
Gminy miejsko-wiejskie Urban-rural gminas								
Ropczyce	7740	31478	648441	4,07	3,54	0,87	83,8	23,7
miasto urban area	4783	19625	386491	4,10	3,31	0,81	80,8	24,4
wieś rural area	2957	11853	261950	4,01	3,90	0,97	88,6	22,7
Sędziszów Małopolski	6668	27753	554273	4,16	3,54	0,85	83,1	23,5
miasto urban area	2440	9997	187909	4,10	3,08	0,75	77,0	25,0
wieś rural area	4228	17756	366364	4,20	3,80	0,90	86,7	22,8
Gminy wiejskie Rural gminas								
Iwierzyce	2114	8916	190436	4,22	3,66	0,87	90,1	24,6
Ostrów	1937	8028	178714	4,14	3,74	0,90	92,3	24,7
Wielopole Skrzyńskie	2152	8711	197519	4,05	3,84	0,95	91,8	23,9
POWIAT RZESZOWSKI	49048	217010	4667172	4,42	3,45	0,78	95,2	27,6
Gmina miejska Urban gmina								
Dynów	1914	7787	151981	4,07	3,21	0,79	79,4	24,7
Gminy miejsko-wiejskie Urban-rural gminas								
Błażowa	3541	14736	306986	4,16	3,06	0,74	86,7	28,3
miasto urban area	666	3038	60337	4,56	3,23	0,71	90,6	28,1
wieś rural area	2875	11698	246649	4,07	3,03	0,74	85,8	28,3
Boguchwała	6008	27535	581837	4,58	3,40	0,74	96,8	28,5
miasto urban area	1830	8025	159864	4,39	3,33	0,76	87,4	26,2
wieś rural area	4178	19510	421973	4,67	3,43	0,73	101,0	29,5
Głogów Małopolski	5789	26271	570394	4,54	3,43	0,76	98,5	28,7
miasto urban area	1957	9428	208806	4,82	3,29	0,68	106,7	32,5
wieś rural area	3832	16843	361588	4,40	3,50	0,80	94,4	26,9
Sokołów Małopolski	4360	18275	397280	4,19	3,93	0,94	91,1	23,2
miasto urban area	1250	5335	111080	4,27	3,31	0,77	88,9	26,9
wieś rural area	3110	12940	286200	4,16	4,18	1,01	92,0	22,0
Tyczyn	3528	16026	353363	4,54	3,38	0,74	100,2	29,7
miasto urban area	1181	5544	121906	4,69	3,22	0,69	103,2	32,0
wieś rural area	2347	10482	231457	4,47	3,46	0,77	98,6	28,5
Gminy wiejskie Rural gminas								
Chmielnik	2122	9147	199577	4,31	3,26	0,76	94,1	28,9
Dynów	2082	7994	177184	3,84	3,32	0,86	85,1	25,6
Hyżne	2032	8414	180664	4,14	3,45	0,83	88,9	25,8
Kamień	1598	7147	150312	4,47	4,29	0,96	94,1	21,9
Krasne	3301	15901	357624	4,82	3,37	0,70	108,3	32,2
Lubenia	2138	8512	183340	3,98	3,01	0,76	85,8	28,5
Świlcza	4453	20536	428031	4,61	3,60	0,78	96,1	26,7
Trzebownisko	6182	28729	628599	4,65	3,48	0,75	101,7	29,2

a Na podstawie bilansu zasobów mieszkaniowych. b Do przeliczeń przyjęto ogólną liczbę ludności według stanu w dniu 31 XII.
a Based on balances of dwelling stocks. b Calculations are based on the total number of population as of 31 XII.

TABL. 5 (42). **ZASOBY MIESZKANIOWE [a] W 2017 R. (cd.)**
Stan w dniu 31 XII
DWELLING STOCK [a] IN 2017 (cont.)
As of 31 XII

WYSZCZEGÓLNIENIE SPECIFICATION	Mieszkania Dwellings	Izby Rooms	Powierzchnia użytkowa mieszkań w m² Useful floor space of dwellings in m²	Przeciętna Average: liczba izb w mieszkaniu number of rooms in a dwelling	liczba osób [b] na number of persons [b]: 1 mieszkanie per dwelling	1 izbę per room	powierzchnia użytkowa w m² useful floor space in m²: 1 mieszkanie per dwelling	na 1 osobę [b] per person [b]
POWIAT STRZYŻOWSKI	17459	76254	1602270	4,37	3,53	0,81	91,8	26,0
Gmina miejsko-wiejska Urban-rural gmina								
Strzyżów	6095	26417	542691	4,33	3,41	0,79	89,0	26,1
miasto urban area	2783	11961	234317	4,30	3,20	0,74	84,2	26,3
wieś rural area	3312	14456	308374	4,36	3,58	0,82	93,1	26,0
Gminy wiejskie Rural gminas								
Czudec	3324	14698	314166	4,42	3,56	0,81	94,5	26,5
Frysztak	2975	12925	274401	4,34	3,52	0,81	92,2	26,2
Niebylec	2810	12627	276689	4,49	3,74	0,83	98,5	26,3
Wiśniowa	2255	9587	194323	4,25	3,60	0,85	86,2	23,9
Miasto na prawach powiatu: City with powiat status:								
Rzeszów	79329	290960	5291120	3,67	2,39	0,65	66,7	27,9
PODREGION TARNOBRZESKI TARNOBRZESKI SUBREGION	**188904**	**768384**	**15188716**	**4,07**	**3,26**	**0,80**	**80,4**	**24,6**
POWIAT DĘBICKI	38070	159067	3262479	4,18	3,56	0,85	85,7	24,1
Gmina miejska Urban gmina								
Dębica	15009	60015	1095948	4,00	3,07	0,77	73,0	23,8
Gminy miejsko-wiejskie Urban-rural gminas								
Brzostek	3294	13542	292511	4,11	3,97	0,97	88,8	22,3
miasto urban area	746	3426	73328	4,59	3,64	0,79	98,3	27,0
wieś rural area	2548	10116	219183	3,97	4,07	1,03	86,0	21,1
Pilzno	4471	19163	413422	4,29	4,07	0,95	92,5	22,7
miasto urban area	1349	6038	128363	4,48	3,63	0,81	95,2	26,2
wieś rural area	3122	13125	285059	4,20	4,25	1,01	91,3	21,5
Gminy wiejskie Rural gminas								
Czarna	3457	14925	334384	4,32	3,77	0,87	96,7	25,7
Dębica	6859	29530	636862	4,31	3,76	0,87	92,9	24,7
Jodłowa	1418	5996	134018	4,23	3,81	0,90	94,5	24,8
Żyraków	3562	15896	355334	4,46	3,92	0,88	99,8	25,5
POWIAT LEŻAJSKI	19818	82157	1692051	4,15	3,51	0,85	85,4	24,3
Gmina miejska Urban gmina								
Leżajsk	4611	19069	352883	4,14	3,03	0,73	76,5	25,2

a Na podstawie bilansu zasobów mieszkaniowych. b Do przeliczeń przyjęto ogólną liczbę ludności według stanu w dniu 31 XII.
a Based on balances of dwelling stocks. b Calculations are based on the total number of population as of 31 XII.

TABL. 5 (42). **ZASOBY MIESZKANIOWE [a] W 2017 R. (cd.)**
Stan w dniu 31 XII
DWELLING STOCK [a] IN 2017 (cont.)
As of 31 XII

WYSZCZEGÓLNIENIE SPECIFICATION	Mieszkania Dwellings	Izby Rooms	Powierzchnia użytkowa mieszkań w m² Useful floor space of dwellings in m²	Przeciętna Average: liczba izb w mieszkaniu number of rooms in a dwelling	liczba osób [b] na number of persons [b]: 1 mieszkanie per dwelling	liczba osób [b] na number of persons [b]: 1 izbę per room	powierzchnia użytkowa w m² useful floor space in m²: 1 mieszkanie per dwelling	powierzchnia użytkowa w m² useful floor space in m²: na 1 osobę [b] per person [b]
POWIAT LEŻAJSKI (dok.) (cont.)								
Gmina miejsko-wiejska Urban-rural gmina								
Nowa Sarzyna	5954	24210	486013	4,07	3,63	0,89	81,6	22,5
miasto urban area	2059	7369	117756	3,58	2,90	0,81	57,2	19,7
wieś rural area	3895	16841	368257	4,32	4,02	0,93	94,5	23,5
Gminy wiejskie Rural gminas								
Grodzisko Dolne	2247	9320	197141	4,15	3,58	0,86	87,7	24,5
Kuryłówka	1609	6887	153946	4,28	3,54	0,83	95,7	27,0
Leżajsk	5397	22671	502068	4,20	3,76	0,89	93,0	24,8
POWIAT MIELECKI	41484	168219	3306441	4,06	3,29	0,81	79,7	24,2
Gmina miejska Urban gmina								
Mielec	21178	80746	1406666	3,81	2,86	0,75	66,4	23,2
Gminy miejsko-wiejskie Urban-rural gminas								
Przecław	3153	13491	297921	4,28	3,77	0,88	94,5	25,0
miasto urban area	480	2126	45893	4,43	3,64	0,82	95,6	26,3
wieś rural area	2673	11365	252028	4,25	3,80	0,89	94,3	24,8
Radomyśl Wielki	3643	15390	345412	4,22	3,90	0,92	94,8	24,3
miasto urban area	833	3886	84765	4,67	3,80	0,81	101,8	26,8
wieś rural area	2810	11504	260647	4,09	3,94	0,96	92,8	23,6
Gminy wiejskie Rural gminas								
Borowa	1476	6272	139502	4,25	3,77	0,89	94,5	25,1
Czermin	1910	8228	181178	4,31	3,68	0,85	94,9	25,8
Gawłuszowice	743	3074	69649	4,14	3,72	0,90	93,7	25,2
Mielec	3626	16474	331156	4,54	3,67	0,81	91,3	24,9
Padew Narodowa	1520	6423	145895	4,23	3,54	0,84	96,0	27,1
Tuszów Narodowy	2250	9479	197377	4,21	3,63	0,86	87,7	24,2
Wadowice Górne	1985	8642	191685	4,35	3,88	0,89	96,6	24,9
POWIAT NIŻAŃSKI	19877	85936	1809388	4,32	3,37	0,78	91,0	27,0
Gminy miejsko-wiejskie Urban-rural gminas								
Nisko	7183	31179	621696	4,34	3,12	0,72	86,6	27,7
miasto urban area	5186	22000	423811	4,24	2,96	0,70	81,7	27,6
wieś rural area	1997	9179	197885	4,60	3,53	0,77	99,1	28,0
Rudnik nad Sanem	3223	13889	283249	4,31	3,15	0,73	87,9	27,9
miasto urban area	2248	9799	196908	4,36	2,99	0,69	87,6	29,3
wieś rural area	975	4090	86341	4,19	3,51	0,84	88,6	25,2
Ulanów	2507	10901	242710	4,35	3,32	0,76	96,8	29,1
miasto urban area	503	2272	46798	4,52	2,79	0,62	93,0	33,3
wieś rural area	2004	8629	195912	4,31	3,45	0,80	97,8	28,3

a Na podstawie bilansu zasobów mieszkaniowych. b Do przeliczeń przyjęto ogólną liczbę ludności według stanu w dniu 31 XII.
a Based on balances of dwelling stocks. b Calculations are based on the total number of population as of 31 XII.

TABL. 5 (42). **ZASOBY MIESZKANIOWE [a] W 2017 R. (dok.)**
Stan w dniu 31 XII
DWELLING STOCK [a] IN 2017 (cont.)
As of 31 XII

WYSZCZEGÓLNIENIE SPECIFICATION	Mieszkania Dwellings	Izby Rooms	Powierzchnia użytkowa mieszkań w m² Useful floor space of dwellings in m²	Przeciętna Average: liczba izb w mieszkaniu number of rooms in a dwelling	liczba osób [b] na number of persons [b]: 1 mieszkanie per dwelling	1 izbę per room	powierzchnia użytkowa w m² useful floor space in m²: 1 mieszkanie per dwelling	na 1 osobę [b] per person [b]
POWIAT NIŻAŃSKI (dok.) (cont.)								
Gminy wiejskie Rural gminas								
Harasiuki	1815	7351	169254	4,05	3,41	0,84	93,3	27,4
Jarocin	1400	6345	138347	4,53	3,85	0,85	98,8	25,7
Jeżowe	2460	10862	232746	4,42	4,13	0,94	94,6	22,9
Krzeszów	1289	5409	121386	4,20	3,33	0,79	94,2	28,3
POWIAT STALOWO-WOLSKI	36160	141530	2647266	3,91	2,96	0,76	73,2	24,7
Gmina miejska Urban gmina								
Stalowa Wola	22894	83065	1346032	3,63	2,70	0,75	58,8	21,7
Gmina miejsko-wiejska Urban-rural gmina								
Zaklików	2471	10380	215883	4,20	3,48	0,83	87,4	25,1
miasto urban area	975	4079	85085	4,18	3,09	0,74	87,3	28,2
wieś rural area	1496	6301	130798	4,21	3,74	0,89	87,4	23,4
Gminy wiejskie Rural gminas								
Bojanów	1899	8152	173681	4,29	3,97	0,92	91,5	23,1
Pysznica	3245	15307	354041	4,72	3,38	0,72	109,1	32,3
Radomyśl nad Sanem	2291	9888	217852	4,32	3,18	0,74	95,1	29,9
Zaleszany	3360	14738	339777	4,39	3,23	0,74	101,1	31,3
POWIAT TARNOBRZESKI	15952	66126	1329594	4,15	3,35	0,81	83,3	24,9
Gminy miejsko-wiejskie Urban-rural gminas								
Baranów Sandomierski	3640	15165	312816	4,17	3,29	0,79	85,9	26,1
miasto urban area	482	2225	46255	4,62	3,06	0,66	96,0	31,3
wieś rural area	3158	12940	266561	4,10	3,33	0,81	84,4	25,4
Nowa Dęba	5680	22033	413750	3,88	3,20	0,83	72,8	22,7
miasto urban area	3729	13631	240549	3,66	3,01	0,82	64,5	21,4
wieś rural area	1951	8402	173201	4,31	3,58	0,83	88,8	24,8
Gminy wiejskie Rural gminas								
Gorzyce	3882	16709	327004	4,30	3,42	0,80	84,2	24,6
Grębów	2750	12219	276024	4,44	3,61	0,81	100,4	27,8
Miasto na prawach powiatu: City with powiat status:								
Tarnobrzeg	17543	65349	1141497	3,73	2,70	0,73	65,1	24,1

a Na podstawie bilansu zasobów mieszkaniowych. b Do przeliczeń przyjęto ogólną liczbę ludności według stanu w dniu 31 XII.
a Based on balances of dwelling stocks. b Calculations are based on the total number of population as of 31 XII.

TABL. 6 (43). **MIESZKANIA W ZASOBACH MIESZKANIOWYCH [a] WYPOSAŻONE W INSTALACJE W 2017 R.**
Stan w dniu 31 XII
DWELLINGS IN DWELLING STOCK [a] FITTED WITH INSTALATIONS IN 2017
As of 31 XII

WYSZCZEGÓLNIENIE SPECIFICATION	Ogółem Total	Mieszkania — w % — wyposażone w Dwellings — in % — fitted with				
		wodociąg water supply system	ustęp lavatory	łazienkę bathroom	centralne ogrzewanie central heating	gaz z sieci gas from gas supply system
WOJEWÓDZTWO VOIVODSHIP	**663138**	**94,6**	**91,7**	**89,6**	**77,9**	**73,5**
Podregion krośnieński Krośnieński subregion	**145415**	**93,1**	**90,8**	**88,7**	**72,6**	**78,2**
Powiaty: Powiats:						
bieszczadzki	6860	96,3	94,0	92,0	77,1	0,9
brzozowski	18633	89,8	85,2	81,1	64,8	78,4
jasielski	33489	91,6	89,5	87,4	71,8	86,8
krośnieński	31741	90,4	87,6	85,2	63,8	87,1
leski	8007	96,4	94,7	92,8	76,1	19,6
sanocki	28930	94,8	93,3	91,5	78,7	81,3
Miasto na prawach powiatu: City with powiat status:						
Krosno	17755	98,8	98,3	97,6	85,0	97,1
Podregion przemyski Przemyski subregion	**121786**	**94,1**	**90,5**	**87,8**	**71,1**	**64,0**
Powiaty: Powiats:						
jarosławski	35864	93,8	90,8	88,6	74,3	76,3
lubaczowski	16823	95,1	91,1	88,7	69,1	41,9
przemyski	20474	90,6	86,8	83,4	66,7	49,6
przeworski	23721	91,7	85,9	82,4	66,4	65,0
Miasto na prawach powiatu: City with powiat status:						
Przemyśl	24904	98,8	97,2	94,7	76,2	72,0
Podregion rzeszowski Rzeszowski subregion	**207033**	**95,4**	**92,6**	**90,4**	**82,1**	**75,7**
Powiaty: Powiats:						
kolbuszowski	16952	93,0	87,4	85,1	71,6	62,4
łańcucki	23634	93,8	89,5	87,0	75,4	75,2
ropczycko-sędziszowski	20611	92,7	88,5	85,0	74,4	64,0
rzeszowski	49048	92,0	88,3	84,5	72,8	63,2
strzyżowski	17459	93,6	89,0	85,4	71,8	72,6
Miasto na prawach powiatu: City with powiat status:						
Rzeszów	79329	99,5	99,1	98,8	96,3	90,2
Podregion tarnobrzeski Tarnobrzeski subregion	**188904**	**95,4**	**92,1**	**90,4**	**81,7**	**73,7**
Powiaty: Powiats:						
dębicki	38070	95,7	93,2	91,1	81,3	84,4
leżajski	19818	94,8	89,0	86,6	75,4	63,0
mielecki	41484	95,1	92,2	90,7	82,3	69,4
niżański	19877	91,1	85,5	83,2	68,0	51,2
stalowowolski	36160	95,2	93,6	92,3	85,8	77,2
tarnobrzeski	15952	97,3	91,4	89,3	81,0	71,2
Miasto na prawach powiatu: City with powiat status:						
Tarnobrzeg	17543	99,4	98,3	97,9	95,7	93,6

a Na podstawie bilansu zasobów mieszkaniowych.
a Based on balances of net dwelling stocks.

TABL. 7 (44). **BUDYNKI ODDANE DO UŻYTKOWANIA W 2017 R.**
BUILDINGS COMPLETED IN 2017

WYSZCZEGÓLNIENIE SPECIFICATION	Budynki [a] Buildings [a]				Kubatura [b] w m³ Cubic volume [b] in m³			
	ogółem grand total		w tym budynki indywidualne of which private buildings		ogółem grand total		w tym budynki indywidualne of which private buildings	
	ogółem total	w tym mieszkalne of which residential	razem total	w tym mieszkalne of which residential	ogółem total	w tym budynki mieszkalne of which residential buildings	razem total	w tym budynki mieszkalne of which residential buildings
WOJEWÓDZTWO VOIVODSHIP	**6609**	**5271**	**6097**	**4963**	**9280568**	**4353145**	**5008155**	**3451052**
Podregion krośnieński Krośnieński subregion	**1348**	**1038**	**1279**	**1010**	**1356146**	**722950**	**820866**	**677126**
Powiaty: Powiats:								
bieszczadzki	71	46	60	44	44823	34890	27976	25205
brzozowski	160	135	157	135	116642	92539	109971	92539
jasielski	254	205	253	205	177727	134008	170897	134008
krośnieński	290	253	274	241	255291	177045	185708	169004
leski	257	135	253	135	127251	78210	105194	78210
sanocki	232	198	223	197	220104	135077	166594	133942
Miasto na prawach powiatu: City with powiat status:								
Krosno	84	66	59	53	414308	71181	54526	44218
Podregion przemyski Przemyski subregion	**1039**	**828**	**985**	**812**	**1074681**	**627171**	**845521**	**568147**
Powiaty: Powiats:								
jarosławski	265	226	249	222	314421	198758	242975	165371
lubaczowski	200	143	197	143	222486	88338	216416	88338
przemyski	232	196	219	187	165370	131203	147311	118977
przeworski	280	219	274	219	227030	159009	199175	159009
Miasto na prawach powiatu: City with powiat status:								
Przemyśl	62	44	46	41	145374	49863	39644	36452
Podregion rzeszowski Rzeszowski subregion	**2355**	**1975**	**2078**	**1756**	**3602121**	**1994117**	**1588588**	**1268176**
Powiaty: Powiats:								
kolbuszowski	334	217	328	216	272560	154886	220172	144856
łańcucki	253	221	238	208	228777	153653	155355	142062
ropczycko-sędziszowski	258	204	245	199	302219	146484	153674	134440
rzeszowski	750	655	707	637	1326309	471449	549719	441793
strzyżowski	145	120	144	120	127350	83996	111799	83996
Miasto na prawach powiatu: City with powiat status:								
Rzeszów	615	558	416	376	1344906	983649	397869	321029
Podregion tarnobrzeski Tarnobrzeski subregion	**1867**	**1430**	**1755**	**1385**	**3247620**	**1008907**	**1753180**	**937603**
Powiaty: Powiats:								
dębicki	411	367	391	353	1122585	274985	717383	254425
leżajski	186	128	181	128	125198	82006	104029	82006
mielecki	455	385	409	355	722869	277609	357976	237940
niżański	215	126	211	126	171027	77799	142622	77799
stalowowolski	320	222	303	221	496450	166955	201372	155880
tarnobrzeski	186	135	177	135	330611	83800	176144	83800
Miasto na prawach powiatu: City with powiat status:								
Tarnobrzeg	94	67	83	67	278880	45753	53654	45753

a Nowo wybudowane. b Budynków nowo wybudowanych i rozbudowanych (tylko w części dotyczącej rozbudowy).
a Newly built. b Of newly built and expanded buildings (only concerning the expanded portion).

TABL. 8 (45). **MIESZKANIA ODDANE DO UŻYTKOWANIA W 2017 R.**
DWELLINGS COMPLETED IN 2017

WYSZCZEGÓLNIENIE SPECIFICATION	Ogółem Total				W tym w budynkach indywidualnych Of which in private buildings			
	mieszkania dwellings	izby rooms	powierzchnia użytkowa w m² useful floor space in m²		mieszkania dwellings	izby rooms	powierzchnia użytkowa w m² useful floor space in m²	
			mieszkań of dwellings	przeciętna 1 mieszkania average per dwelling			mieszkań of dwellings	przeciętna 1 mieszkania average per dwelling
WOJEWÓDZTWO ..... VOIVODSHIP	**8131**	**37623**	**866184**	**106,5**	**5299**	**29571**	**705888**	**133,2**
PODREGION KROŚNIEŃSKI ..... KROŚNIEŃSKI SUBREGION	**1190**	**6339**	**150613**	**126,6**	**1002**	**5798**	**139293**	**139,0**
POWIAT BIESZCZADZKI	60	246	6209	103,5	30	174	4422	147,4
Gmina miejsko-wiejska Urban-rural gmina								
Ustrzyki Dolne	54	213	5283	97,8	24	141	3496	145,7
miasto urban area	38	119	3127	82,3	8	47	1340	167,5
wieś rural area	16	94	2156	134,8	16	94	2156	134,8
Gmina wiejska Rural gmina								
Czarna	5	27	710	142,0	5	27	710	142,0
Lutowiska	1	6	216	216,0	1	6	216	216,0
POWIAT BRZOZOWSKI ..	136	796	18927	139,2	136	796	18927	139,2
Gmina miejsko-wiejska Urban-rural gmina								
Brzozów	60	352	8050	134,2	60	352	8050	134,2
miasto urban area	14	82	1934	138,1	14	82	1934	138,1
wieś rural area	46	270	6116	133,0	46	270	6116	133,0
Gminy wiejskie Rural gminas								
Domaradz	8	52	1204	150,5	8	52	1204	150,5
Dydnia	8	49	1191	148,9	8	49	1191	148,9
Haczów	22	118	3036	138,0	22	118	3036	138,0
Jasienia Rosielna	22	140	3452	156,9	22	140	3452	156,9
Nozdrzec	16	85	1994	124,6	16	85	1994	124,6
POWIAT JASIELSKI	216	1199	25461	117,9	216	1199	25461	117,9
Gmina miejska Urban gmina								
Jasło	32	176	3977	124,3	32	176	3977	124,3
Gmina miejsko-wiejska Urban-rural gmina								
Kołaczyce	26	145	3089	118,8	26	145	3089	118,8
miasto urban area	3	14	258	86,0	3	14	258	86,0
wieś rural area	23	131	2831	123,1	23	131	2831	123,1
Gminy wiejskie Rural gminas								
Brzyska	19	110	2210	116,3	19	110	2210	116,3
Dębowiec	21	113	2096	99,8	21	113	2096	99,8
Jasło	42	223	4906	116,8	42	223	4906	116,8
Krempna	2	12	338	169,0	2	12	338	169,0
Nowy Żmigród	22	138	2888	131,3	22	138	2888	131,3
Osiek Jasielski	11	61	1129	102,6	11	61	1129	102,6
Skołyszyn	24	132	2799	116,6	24	132	2799	116,6
Tarnowiec	17	89	2029	119,4	17	89	2029	119,4
POWIAT KROŚNIEŃSKI ..	271	1537	36883	136,1	241	1410	34661	143,8
Gminy miejsko-wiejskie Urban-rural gminas								
Dukla	30	185	4679	156,0	30	185	4679	156,0
miasto urban area	2	12	414	207,0	2	12	414	207,0
wieś rural area	28	173	4265	152,3	28	173	4265	152,3
Iwonicz-Zdrój	26	155	3876	149,1	26	155	3876	149,1
miasto urban area	2	15	350	175,0	2	15	350	175,0
wieś rural area	24	140	3526	146,9	24	140	3526	146,9
Jedlicze	33	181	4635	140,5	33	181	4635	140,5
miasto urban area	7	39	918	131,1	7	39	918	131,1
wieś rural area	26	142	3717	143,0	26	142	3717	143,0
Rymanów	27	169	3948	146,2	27	169	3948	146,2
miasto urban area	6	39	1010	168,3	6	39	1010	168,3
wieś rural area	21	130	2938	139,9	21	130	2938	139,9

TABL. 8 (45). **MIESZKANIA ODDANE DO UŻYTKOWANIA W 2017 R. (cd.)**
DWELLINGS COMPLETED IN 2017 (cont.)

WYSZCZEGÓLNIENIE SPECIFICATION	Ogółem Total				W tym w budynkach indywidualnych Of which in private buildings			
	mieszkania dwellings	izby rooms	powierzchnia użytkowa w m² useful floor space in m²		mieszkania dwellings	izby rooms	powierzchnia użytkowa w m² useful floor space in m²	
			mieszkań of dwellings	przeciętna 1 mieszkania average per dwelling			mieszkań of dwellings	przeciętna 1 mieszkania average per dwelling
POWIAT KROŚNIEŃSKI (dok.) (cont.)								
Gminy wiejskie Rural gminas								
Chorkówka	23	115	2936	127,7	23	115	2936	127,7
Jaśliska	4	23	565	141,3	4	23	565	141,3
Korczyna	61	310	6866	112,6	31	183	4644	149,8
Krościenko Wyżne	10	63	1491	149,1	10	63	1491	149,1
Miejsce Piastowe	33	195	4419	133,9	33	195	4419	133,9
Wojaszówka	24	141	3468	144,5	24	141	3468	144,5
POWIAT LESKI	118	740	16585	140,6	118	740	16585	140,6
Gmina miejsko-wiejska Urban-rural gmina								
Lesko	31	190	4805	155,0	31	190	4805	155,0
miasto urban area	8	44	1504	188,0	8	44	1504	188,0
wieś rural area	23	146	3301	143,5	23	146	3301	143,5
Gminy wiejskie Rural gminas								
Baligród	19	114	2161	113,7	19	114	2161	113,7
Cisna	24	168	3696	154,0	24	168	3696	154,0
Olszanica	12	77	1803	150,3	12	77	1803	150,3
Solina	32	191	4120	128,8	32	191	4120	128,8
POWIAT SANOCKI	201	1112	29742	148,0	200	1106	29472	147,4
Gmina miejska Urban gmina								
Sanok	28	146	3803	135,8	28	146	3803	135,8
Gmina miejsko-wiejska Urban-rural gmina								
Zagórz	41	230	6249	152,4	40	224	5979	149,5
miasto urban area	16	86	2428	151,8	15	80	2158	143,9
wieś rural area	25	144	3821	152,8	25	144	3821	152,8
Gminy wiejskie Rural gminas								
Besko	9	49	1247	138,6	9	49	1247	138,6
Bukowsko	15	90	2281	152,1	15	90	2281	152,1
Komańcza	7	38	957	136,7	7	38	957	136,7
Sanok	65	366	9780	150,5	65	366	9780	150,5
Tyrawa Wołoska	3	18	487	162,3	3	18	487	162,3
Zarszyn	33	175	4938	149,6	33	175	4938	149,6
Miasto na prawach powiatu: City with powiat status:								
Krosno	188	709	16806	89,4	61	373	9765	160,1
PODREGION PRZEMYSKI PRZEMYSKI SUBREGION	**1035**	**5217**	**123883**	**119,7**	**872**	**4741**	**113677**	**130,4**
POWIAT JAROSŁAWSKI	342	1534	36561	106,9	259	1312	31707	122,4
Gminy miejskie Urban gmina								
Jarosław	155	505	10650	68,7	74	294	5976	80,8
Radymno	7	37	1098	156,9	7	37	1098	156,9
Gmina miejsko-wiejska Urban-rural gmina								
Pruchnik	19	106	2286	120,3	19	106	2286	120,3
miasto urban area	8	44	992	124,0	8	44	992	124,0
wieś rural area	11	62	1294	117,6	11	62	1294	117,6

TABL. 8 (45). **MIESZKANIA ODDANE DO UŻYTKOWANIA W 2017 R. (cd.)**
DWELLINGS COMPLETED IN 2017 (cont.)

WYSZCZEGÓLNIENIE SPECIFICATION	Ogółem Total				W tym w budynkach indywidualnych Of which in private buildings			
	mieszkania dwellings	izby rooms	powierzchnia użytkowa w m² useful floor space in m²		mieszkania dwellings	izby rooms	powierzchnia użytkowa w m² useful floor space in m²	
			mieszkań of dwellings	przeciętna 1 mieszkania average per dwelling			mieszkań of dwellings	przeciętna 1 mieszkania average per dwelling
POWIAT JAROSŁAWSKI (dok.) (cont.)								
Gminy wiejskie								
Rural gmina								
Chłopice	6	28	887	147,8	6	28	887	147,8
Jarosław	40	217	5570	139,3	39	211	5470	140,3
Laszki	12	76	1742	145,2	12	76	1742	145,2
Pawłosiów	23	124	3084	134,1	23	124	3084	134,1
Radymno	27	151	3884	143,9	27	151	3884	143,9
Rokietnica	6	33	1003	167,2	6	33	1003	167,2
Roźwienica	9	50	1242	138,0	9	50	1242	138,0
Wiązownica	38	207	5115	134,6	37	202	5035	136,1
POWIAT LUBACZOWSKI	144	774	18839	130,8	144	774	18839	130,8
Gmina miejska								
Urban gmina								
Lubaczów	32	175	4393	137,3	32	175	4393	137,3
Gminy miejsko-wiejskie								
Urban-rural gminas								
Cieszanów	15	87	2196	146,4	15	87	2196	146,4
miasto urban area	3	18	383	127,7	3	18	383	127,7
wieś rural area	12	69	1813	151,1	12	69	1813	151,1
Narol	19	103	2403	126,5	19	103	2403	126,5
miasto urban area	2	11	226	113,0	2	11	226	113,0
wieś rural area	17	92	2177	128,1	17	92	2177	128,1
Oleszyce	16	83	2073	129,6	16	83	2073	129,6
miasto urban area	8	42	1034	129,3	8	42	1034	129,3
wieś rural area	8	41	1039	129,9	8	41	1039	129,9
Gminy wiejskie								
Rural gmina								
Horyniec-Zdrój	9	49	1268	140,9	9	49	1268	140,9
Lubaczów	38	193	4616	121,5	38	193	4616	121,5
Stary Dzików	5	30	642	128,4	5	30	642	128,4
Wielkie Oczy	10	54	1248	124,8	10	54	1248	124,8
POWIAT PRZEMYSKI	232	1214	29081	125,3	192	1078	26049	135,7
Gminy wiejskie								
Rural gminas								
Bircza	19	109	2496	131,4	19	109	2496	131,4
Dubiecko	23	128	2917	126,8	23	128	2917	126,8
Fredropol	3	16	290	96,7	3	16	290	96,7
Krasiczyn	16	96	2298	143,6	16	96	2298	143,6
Krzywcza	12	67	1674	139,5	12	67	1674	139,5
Medyka	16	86	2127	132,9	16	86	2127	132,9
Orły	26	149	3870	148,8	26	149	3870	148,8
Przemyśl	72	307	7317	101,6	32	171	4285	133,9
Stubno	10	60	1258	125,8	10	60	1258	125,8
Żurawica	35	196	4834	138,1	35	196	4834	138,1
POWIAT PRZEWORSKI	220	1305	29757	135,3	220	1305	29757	135,3
Gmina miejska								
Urban gmina								
Przeworsk	31	192	4375	141,1	31	192	4375	141,1
Gminy miejsko-wiejskie								
Urban-rural gminas								
Kańczuga	33	194	4556	138,1	33	194	4556	138,1
miasto urban area	4	26	498	124,5	4	26	498	124,5
wieś rural area	29	168	4058	139,9	29	168	4058	139,9
Sieniawa	17	99	2330	137,1	17	99	2330	137,1
wieś rural area	17	99	2330	137,1	17	99	2330	137,1

TABL. 8 (45). **MIESZKANIA ODDANE DO UŻYTKOWANIA W 2017 R. (cd.)**
DWELLINGS COMPLETED IN 2017 (cont.)

WYSZCZEGÓLNIENIE SPECIFICATION	Ogółem Total				W tym w budynkach indywidualnych Of which in private buildings			
	mieszkania dwellings	izby rooms	powierzchnia użytkowa w m² useful floor space in m²		mieszkania dwellings	izby rooms	powierzchnia użytkowa w m² useful floor space in m²	
			mieszkań of dwellings	przeciętna 1 mieszkania average per dwelling			mieszkań of dwellings	przeciętna 1 mieszkania average per dwelling
POWIAT PRZEWORSKI (dok.) (cont.)								
Gminy wiejskie Rural gminas								
Adamówka	8	53	1107	138,4	8	53	1107	138,4
Gać	18	115	2480	137,8	18	115	2480	137,8
Jawornik Polski	10	53	1443	144,3	10	53	1443	144,3
Przeworsk	45	269	6112	135,8	45	269	6112	135,8
Tryńcza	40	232	5162	129,1	40	232	5162	129,1
Zarzecze	18	98	2192	121,8	18	98	2192	121,8
Miasto na prawach powiatu: City with powiat status:								
Przemyśl	97	390	9645	99,4	57	272	7325	128,5
PODREGION RZESZOWSKI RZESZOWSKI SUBREGION	**4236**	**17158**	**380057**	**89,7**	**1985**	**10857**	**255698**	**128,8**
POWIAT KOLBUSZOWSKI	250	1466	31278	125,1	216	1337	29267	135,5
Gmina miejsko-wiejska Urban-rural gmina								
Kolbuszowa	130	713	14824	114,0	96	584	12813	133,5
miasto urban area	20	123	2655	132,8	20	123	2655	132,8
wieś rural area	110	590	12169	110,6	76	461	10158	133,7
Gminy wiejskie Rural gminas								
Cmolas	34	221	4688	137,9	34	221	4688	137,9
Dzikowiec	25	144	3210	128,4	25	144	3210	128,4
Majdan Królewski	29	172	3856	133,0	29	172	3856	133,0
Niwiska	13	83	1965	151,2	13	83	1965	151,2
Raniżów	19	133	2735	143,9	19	133	2735	143,9
POWIAT ŁAŃCUCKI	245	1350	33327	136,0	208	1226	30591	147,1
Gmina miejska Urban gmina								
Łańcut	84	385	9982	118,8	47	261	7246	154,2
Gminy wiejskie Rural gminas								
Białobrzegi	16	92	2267	141,7	16	92	2267	141,7
Czarna	33	199	4853	147,1	33	199	4853	147,1
Łańcut	70	430	10322	147,5	70	430	10322	147,5
Markowa	11	67	1541	140,1	11	67	1541	140,1
Rakszawa	12	69	1775	147,9	12	69	1775	147,9
Żołynia	19	108	2587	136,2	19	108	2587	136,2
POWIAT ROPCZYCKO-SĘDZISZOWSKI	281	1365	32379	115,2	201	1164	27867	138,6
Gminy miejsko-wiejskie Urban-rural gminas								
Ropczyce	104	497	10826	104,1	68	401	9126	134,2
miasto urban area	82	371	7980	97,3	46	275	6280	136,5
wieś rural area	22	126	2846	129,4	22	126	2846	129,4
Sędziszów Małopolski	109	479	11810	108,3	65	374	8998	138,4
miasto urban area	62	205	5301	85,5	18	100	2489	138,3
wieś rural area	47	274	6509	138,5	47	274	6509	138,5

TABL. 8 (45). **MIESZKANIA ODDANE DO UŻYTKOWANIA W 2017 R. (cd.)**
DWELLINGS COMPLETED IN 2017 (cont.)

WYSZCZEGÓLNIENIE SPECIFICATION	Ogółem Total				W tym w budynkach indywidualnych Of which in private buildings			
	mieszkania dwellings	izby rooms	powierzchnia użytkowa w m² useful floor space in m²		mieszkania dwellings	izby rooms	powierzchnia użytkowa w m² useful floor space in m²	
			mieszkań of dwellings	przeciętna 1 mieszkania average per dwelling			mieszkań of dwellings	przeciętna 1 mieszkania average per dwelling
POWIAT ROPCZYCKO-SĘDZISZOWSKI (dok.) (cont.)								
Gminy wiejskie Rural gminas								
Iwierzyce	19	111	3112	163,8	19	111	3112	163,8
Ostrów	30	165	4113	137,1	30	165	4113	137,1
Wielopole Skrzyńskie	19	113	2518	132,5	19	113	2518	132,5
POWIAT RZESZOWSKI	734	3989	96398	131,3	637	3707	90964	142,8
Gmina miejska Urban gmina								
Dynów	7	41	829	118,4	7	41	829	118,4
Gminy miejsko-wiejskie Urban-rural gminas								
Błażowa	34	198	4788	140,8	34	198	4788	140,8
miasto urban area	6	39	1082	180,3	6	39	1082	180,3
wieś rural area	28	159	3706	132,4	28	159	3706	132,4
Boguchwała	155	651	14265	92,0	84	486	11343	135,0
miasto urban area	43	187	4007	93,2	19	115	2773	145,9
wieś rural area	112	464	10258	91,6	65	371	8570	131,8
Głogów Małopolski	99	554	14322	144,7	93	519	13619	146,4
miasto urban area	44	250	6335	144,0	38	215	5632	148,2
wieś rural area	55	304	7987	145,2	55	304	7987	145,2
Sokołów Małopolski	30	188	4569	152,3	30	188	4569	152,3
miasto urban area	10	64	1642	164,2	10	64	1642	164,2
wieś rural area	20	124	2927	146,4	20	124	2927	146,4
Tyczyn	65	386	10004	153,9	65	386	10004	153,9
miasto urban area	25	146	3676	147,0	25	146	3676	147,0
wieś rural area	40	240	6328	158,2	40	240	6328	158,2
Gminy wiejskie Rural gmina								
Chmielnik	25	148	3360	134,4	25	148	3360	134,4
Dynów	4	21	429	107,3	4	21	429	107,3
Hyżne	26	144	3574	137,5	26	144	3574	137,5
Kamień	18	100	2360	131,1	18	100	2360	131,1
Krasne	70	417	11047	157,8	66	389	10392	157,5
Lubenia	8	47	957	119,6	8	47	957	119,6
Świlcza	57	333	8307	145,7	57	333	8307	145,7
Trzebownisko	136	761	17587	129,3	120	707	16433	136,9
POWIAT STRZYŻOWSKI	127	743	17070	134,4	127	743	17070	134,4
Gmina miejsko-wiejska Urban-rural gmina								
Strzyżów	31	178	4062	131,0	31	178	4062	131,0
miasto urban area	10	61	1609	160,9	10	61	1609	160,9
wieś rural area	21	117	2453	116,8	21	117	2453	116,8
Gminy wiejskie Rural gminas								
Czudec	31	192	4284	138,2	31	192	4284	138,2
Frysztak	17	99	2513	147,8	17	99	2513	147,8
Niebylec	26	140	3332	128,2	26	140	3332	128,2
Wiśniowa	22	134	2879	130,9	22	134	2879	130,9
Miasto na prawach powiatu: City with powiat status:								
Rzeszów	2599	8245	169605	65,3	596	2680	59939	100,6

TABL. 8 (45). **MIESZKANIA ODDANE DO UŻYTKOWANIA W 2017 R. (cd.)**
DWELLINGS COMPLETED IN 2017 (cont.)

WYSZCZEGÓLNIENIE SPECIFICATION	Ogółem Total				W tym w budynkach indywidualnych Of which in private buildings			
	mieszkania dwellings	izby rooms	powierzchnia użytkowa w m² useful floor space in m²		mieszkania dwellings	izby rooms	powierzchnia użytkowa w m² useful floor space in m²	
			mieszkań of dwellings	przeciętna 1 mieszkania average per dwelling			mieszkań of dwellings	przeciętna 1 mieszkania average per dwelling
PODREGION TARNOBRZESKI	**1670**	**8909**	**211631**	**126,7**	**1440**	**8175**	**197220**	**137,0**
TARNOBRZESKI SUBREGION								
POWIAT DĘBICKI	429	2334	55540	129,5	369	2115	51199	138,8
Gmina miejska Urban gmina								
Dębica	121	562	12355	102,1	65	355	8281	127,4
Gminy miejsko-wiejskie Urban-rural gminas								
Brzostek	35	205	4704	134,4	35	205	4704	134,4
miasto urban area	11	69	1587	144,3	11	69	1587	144,3
wieś rural area	24	136	3117	129,9	24	136	3117	129,9
Pilzno	59	347	7937	134,5	59	347	7937	134,5
miasto urban area	15	92	2201	146,7	15	92	2201	146,7
wieś rural area	44	255	5736	130,4	44	255	5736	130,4
Gminy wiejskie Rural gmina								
Czarna	32	168	4459	139,3	32	168	4459	139,3
Dębica	119	689	17293	145,3	115	677	17026	148,1
Jodłowa	11	64	1459	132,6	11	64	1459	132,6
Żyraków	52	299	7333	141,0	52	299	7333	141,0
POWIAT LEŻAJSKI	128	736	17178	134,2	128	736	17178	134,2
Gmina miejska Urban gmina								
Leżajsk	12	68	1624	135,3	12	68	1624	135,3
Gmina miejsko-wiejska Urban-rural gmina								
Nowa Sarzyna	44	255	5880	133,6	44	255	5880	133,6
miasto urban area	3	20	493	164,3	3	20	493	164,3
wieś rural area	41	235	5387	131,4	41	235	5387	131,4
Gminy wiejskie Rural gminas								
Grodzisko Dolne	8	48	1183	147,9	8	48	1183	147,9
Kuryłówka	11	69	1427	129,7	11	69	1427	129,7
Leżajsk	53	296	7064	133,3	53	296	7064	133,3
POWIAT MIELECKI	520	2657	60666	116,7	378	2223	52483	138,8
Gmina miejska Urban gmina								
Mielec	250	1077	24059	96,2	108	643	15876	147,0
Gminy miejsko-wiejskie Urban-rural gminas								
Przecław	38	220	4999	131,6	38	220	4999	131,6
miasto urban area	7	38	914	130,6	7	38	914	130,6
wieś rural area	31	182	4085	131,8	31	182	4085	131,8
Radomyśl Wielki	44	293	5979	135,9	44	293	5979	135,9
miasto urban area	8	61	1108	138,5	8	61	1108	138,5
wieś rural area	36	232	4871	135,3	36	232	4871	135,3
Gminy wiejskie Rural gminas								
Borowa	6	41	1150	191,7	6	41	1150	191,7
Czermin	35	202	5053	144,4	35	202	5053	144,4
Gawłuszowice	9	49	1273	141,4	9	49	1273	141,4
Mielec	67	378	8926	133,2	67	378	8926	133,2
Padew Narodowa	17	88	2258	132,8	17	88	2258	132,8
Tuszów Narodowy	33	182	4095	124,1	33	182	4095	124,1
Wadowice Górne	21	127	2874	136,9	21	127	2874	136,9

TABL. 8 (45). **MIESZKANIA ODDANE DO UŻYTKOWANIA W 2017 R. (dok.)**
DWELLINGS COMPLETED IN 2017 (cont.)

WYSZCZEGÓLNIENIE SPECIFICATION	Ogółem Total				W tym w budynkach indywidualnych Of which in private buildings			
	mieszkania dwellings	izby rooms	powierzchnia użytkowa w m² useful floor space in m²		mieszkania dwellings	izby rooms	powierzchnia użytkowa w m² useful floor space in m²	
			mieszkań of dwellings	przeciętna 1 mieszkania average per dwelling			mieszkań of dwellings	przeciętna 1 mieszkania average per dwelling
POWIAT NIŻAŃSKI	128	708	17487	136,6	128	708	17487	136,6
Gminy miejsko-wiejskie Urban-rural gminas								
Nisko	38	212	5345	140,7	38	212	5345	140,7
miasto urban area	22	124	3279	149,0	22	124	3279	149,0
wieś rural area	16	88	2066	129,1	16	88	2066	129,1
Rudnik nad Sanem	21	111	2604	124,0	21	111	2604	124,0
miasto urban area	11	60	1378	125,3	11	60	1378	125,3
wieś rural area	10	51	1226	122,6	10	51	1226	122,6
Ulanów	12	63	1631	135,9	12	63	1631	135,9
miasto urban area	1	5	109	109,0	1	5	109	109,0
wieś rural area	11	58	1522	138,4	11	58	1522	138,4
Gminy wiejskie Rural gmina								
Harasiuki	12	69	1770	147,5	12	69	1770	147,5
Jarocin	9	48	1135	126,1	9	48	1135	126,1
Jeżowe	30	171	4007	133,6	30	171	4007	133,6
Krzeszów	6	34	995	165,8	6	34	995	165,8
POWIAT STALOWO-WOLSKI	262	1364	34337	131,1	234	1283	32450	138,7
Gmina miejska Urban gmina								
Stalowa Wola	67	316	8085	120,7	39	235	6198	158,9
Gmina miejsko-wiejska Urban-rural gmina								
Zaklików	29	144	3671	126,6	29	144	3671	126,6
miasto urban area	8	39	1099	137,4	8	39	1099	137,4
wieś rural area	21	105	2572	122,5	21	105	2572	122,5
Gminy wiejskie Rural gmina								
Bojanów	32	171	4222	131,9	32	171	4222	131,9
Pysznica	63	348	9085	144,2	63	348	9085	144,2
Radomyśl nad Sanem	21	113	2854	135,9	21	113	2854	135,9
Zaleszany	50	272	6420	128,4	50	272	6420	128,4
POWIAT TARNOBRZESKI	135	747	17446	129,2	135	747	17446	129,2
Gminy miejsko-wiejskie Urban-rural gminas								
Baranów Sandomierski	29	169	3924	135,3	29	169	3924	135,3
wieś rural area	29	169	3924	135,3	29	169	3924	135,3
Nowa Dęba	29	155	3795	130,9	29	155	3795	130,9
miasto urban area	8	41	1045	130,6	8	41	1045	130,6
wieś rural area	21	114	2750	131,0	21	114	2750	131,0
Gminy wiejskie Rural gmina								
Gorzyce	40	221	5198	130,0	40	221	5198	130,0
Grębów	37	202	4529	122,4	37	202	4529	122,4
Miasto na prawach powiatu: City with powiat status:								
Tarnobrzeg	68	363	8977	132,0	68	363	8977	132,0

TABL. 9 (46). **WYBRANE WSKAŹNIKI W ZAKRESIE MIESZKAŃ ODDANYCH DO UŻYTKOWANIA W 2017 R.**
SELECTED INDICES OF DWELLINGS COMPLETED IN 2017

WYSZCZEGÓLNIENIE SPECIFICATION	Mieszkania Dwellings		Izby na 1000 ludności Rooms per 1000 population	Przeciętna powierzchnia użytkowa 1 mieszkania w m^2 Average useful floor area per dwelling in m^2	
	na 1000 ludności per 1000 population	na 1000 zawartych małżeństw per 1000 marriages contracted		ogółem total	w budynkach indywidualnych in private buildings
WOJEWÓDZTWO VOIVODSHIP	**3,82**	**740**	**17,68**	**106,5**	**133,2**
Podregion krośnieński Krośnieński subregion	**2,46**	**475**	**13,13**	**126,6**	**139,0**
Powiaty: Powiats:					
bieszczadzki	2,74	606	11,22	103,5	147,4
brzozowski	2,06	378	12,07	139,2	139,2
jasielski	1,89	340	10,49	117,9	117,9
krośnieński	2,41	475	13,68	136,1	143,8
leski	4,43	803	27,75	140,6	140,6
sanocki	2,11	400	11,68	148,0	147,4
Miasto na prawach powiatu: City with powiat status:					
Krosno	4,04	984	15,25	89,4	160,1
Podregion przemyski Przemyski subregion	**2,64**	**494**	**13,30**	**119,7**	**130,4**
Powiaty: Powiats:					
jarosławski	2,82	501	12,66	106,9	122,4
lubaczowski	2,56	485	13,76	130,8	130,8
przemyski	3,12	593	16,33	125,3	135,7
przeworski	2,80	515	16,60	135,3	135,3
Miasto na prawach powiatu: City with powiat status:					
Przemyśl	1,57	323	6,29	99,4	128,5
Podregion rzeszowski Rzeszowski subregion	**6,66**	**1308**	**26,98**	**89,7**	**128,8**
Powiaty: Powiats:					
kolbuszowski	4,00	779	23,48	125,1	135,5
łańcucki	3,04	566	16,76	136,0	147,1
ropczycko-sędziszowski	3,80	653	18,44	115,2	138,6
rzeszowski	4,37	919	23,73	131,3	142,8
strzyżowski	2,06	354	12,04	134,4	134,4
Miasto na prawach powiatu: City with powiat status:					
Rzeszów	13,74	2897	43,60	65,3	100,6
Podregion tarnobrzeski Tarnobrzeski subregion	**2,71**	**531**	**14,45**	**126,7**	**137,0**
Powiaty: Powiats:					
dębicki	3,17	540	17,24	129,5	138,8
leżajski	1,84	381	10,58	134,2	134,2
mielecki	3,81	754	19,49	116,7	138,8
niżański	1,91	379	10,59	136,6	136,6
stalowowolski	2,44	541	12,70	131,1	138,7
tarnobrzeski	2,53	474	13,99	129,2	129,2
Miasto na prawach powiatu: City with powiat status:					
Tarnobrzeg	1,43	311	7,64	132,0	132,0

TABL. 10 (47). **MIESZKANIA ODDANE DO UŻYTKOWANIA WEDŁUG FORM BUDOWNICTWA W 2017 R.**
DWELLINGS COMPLETED BY FORMS OF CONSTRUCTION IN 2017

WYSZCZEGÓLNIENIE SPECIFICATION	Mieszkania Dwellings				Powierzchnia użytkowa mieszkań w m^2 Useful floor area of dwellings in m^2			
	ogółem total	w tym budownictwo of which construction			ogółem total	w tym budownictwo of which construction		
		spółdzielcze cooperative	przeznaczone na sprzedaż lub wynajem for sale or rent	indywidualne private		spółdzielcze cooperative	przeznaczone na sprzedaż lub wynajem for sale or rent	indywidualne private
WOJEWÓDZTWO .... VOIVODSHIP	**8131**	**356**	**2377**	**5299**	**866184**	**19152**	**136450**	**705888**
Podregion krośnieński Krośnieński subregion	**1190**	**-**	**95**	**1002**	**150613**	**-**	**6950**	**139293**
Powiaty: Powiats:								
bieszczadzki	60	-	30	30	6209	-	1787	4422
brzozowski	136	-	-	136	18927	-	-	18927
jasielski	216	-	-	216	25461	-	-	25461
krośnieński	271	-	30	241	36883	-	2222	34661
leski	118	-	-	118	16585	-	-	16585
sanocki	201	-	1	200	29742	-	270	29472
Miasto na prawach powiatu: City with powiat status:								
Krosno	188	-	34	61	16806	-	2671	9765
Podregion przemyski ... Przemyski subregion	**1035**	**-**	**163**	**872**	**123883**	**-**	**10206**	**113677**
Powiaty: Powiats:								
jarosławski	342	-	83	259	36561	-	4854	31707
lubaczowski	144	-	-	144	18839	-	-	18839
przemyski	232	-	40	192	29081	-	3032	26049
przeworski	220	-	-	220	29757	-	-	29757
Miasto na prawach powiatu: City with powiat status:								
Przemyśl	97	-	40	57	9645	-	2320	7325
Podregion rzeszowski .. Rzeszowski subregion	**4236**	**328**	**1923**	**1985**	**380057**	**17716**	**106643**	**255698**
Powiaty: Powiats:								
kolbuszowski	250	-	34	216	31278	-	2011	29267
łańcucki	245	-	37	208	33327	-	2736	30591
ropczycko-sędziszowski	281	-	80	201	32379	-	4512	27867
rzeszowski	734	-	97	637	96398	-	5434	90964
strzyżowski	127	-	-	127	17070	-	-	17070
Miasto na prawach powiatu: City with powiat status:								
Rzeszów	2599	328	1675	596	169605	17716	91950	59939
Podregion tarnobrzeski Tarnobrzeski subregion	**1670**	**28**	**196**	**1440**	**211631**	**1436**	**12651**	**197220**
Powiaty: Powiats:								
dębicki	429	-	60	369	55540	-	4341	51199
leżajski	128	-	-	128	17178	-	-	17178
mielecki	520	28	108	378	60666	1436	6423	52483
niżański	128	-	-	128	17487	-	-	17487
stalowowolski	262	-	28	234	34337	-	1887	32450
tarnobrzeski	135	-	-	135	17446	-	-	17446
Miasto na prawach powiatu City with powiat status:								
Tarnobrzeg	68	-	-	68	8977	-	-	8977

DZIAŁ VII.
EDUKACJA I WYCHOWANIE

Uwagi ogólne

1. System edukacji w Polsce funkcjonuje zgodnie z ustawą z dnia 14 XII 2016 r. prawo oświatowe (tekst jednolity Dz. U. 2017 poz. 59), ustawą
o systemie oświaty z dnia 7 IX 1991 r. (tekst jednolity Dz. U. 2018 poz. 1457) oraz ustawą z dnia 27 VII 2005 r. – Prawo o szkolnictwie wyższym (tekst jednolity Dz. U. 2017 poz. 2183, z późniejszymi zmianami).
Od 1 IX 2017 r. rozpoczęto reformę systemu edukacji, która docelowo wprowadza 8-letnią szkołę podstawową, 4-letnie liceum ogólnokształcące, 5-letnie technikum, 3-letnią branżową szkołę I stopnia, 2-letnią branżową szkołę II stopnia oraz likwiduje gimnazja.
W wyniku wdrażania nowego systemu edukacji w roku szkolnym 2017/18:
1) w szkołach podstawowych kształci się pierwszy rocznik uczniów realizujących program klasy siódmej, co skutkuje brakiem absolwentów z roku szkolnego 2016/17 (przejście z 6- na 8-letnią szkołę podstawową);
2) nie odbył się nabór do klasy pierwszej gimnazjów, które ulegają stopniowej likwidacji;
3) rozpoczął się nabór do klasy pierwszej szkół branżowych I stopnia , które powstały z przekształcenia dotychczasowych zasadniczych szkół zawodowych (istniejących do roku szkolnego 2016/17). W szkołach branżowych I stopnia w roku szkolnym 2017/18 pozostali jeszcze uczniowie oddziałów zasadniczych szkół zawodowych.

2. Prezentowane dane obejmują:
1) placówki wychowania przedszkolnego;
2) szkoły dla dzieci i młodzieży oraz dla dorosłych:
   a) podstawowe,
   b) gimnazja,
   c) ponadgimnazjalne,
3) szkoły policealne;
4) szkoły wyższe.

3. Dane obejmują szkoły i placówki prowadzone przez jednostki administracji centralnej (rządowej), jednostki samorządu terytorialnego (gminy, powiaty i województwo) oraz inne osoby prawne i fizyczne.

4. Szkoły (z wyjątkiem szkół wyższych) i placówki mogą być publiczne, niepubliczne oraz niepubliczne o uprawnieniach szkół publicznych. Szkoła niepubliczna może uzyskać uprawnienia

CHAPTER VII.
EDUCATION

General notes

1. The educational system in Poland functions according to the to the Law on School Education of 14 XII 2016 (uniform text Journal of Laws 2017 item 59), the Education System Law of 7 IX 1991 (uniform text Journal of Laws 2018 item 1457) and the Higher Education Law of 27 VII 2005 (uniform text Journal of Laws 2017 item 2183, with later amendments).
The reform of the education system began on 1 IX 2017, eventually implementing 8-year primary school, 4-year general secondary school, 5-year technical secondary school, 3-year stage I sectoral vocational school, 2-year stage II sectoral vocational school. Lower secondary schools are being phased out.
As a result of the reform of the education system introduced in the 2017/18 school year:
1) the first year of pupils following the seventh grade curriculum attends primary schools, which results in the lack of the 2016/17 school year graduates (transition from the 6- to 8-year primary school);
2) there was no recruitment to the first grade of lower secondary schools which are being phased out;
3) stage I sectoral vocational schools transformed from basic vocational schools (operating until the 2016/17 school year), began recruitment to grade 1. The remaining students enrolled in basic vocational school sections pursued their education in stage I sectoral vocational schools in the 2017/18 school year.

2. The presented data include:
1) pre-primary education establishments;
2) schools for children, youth and adults:
   a) primary schools,
   b) lower secondary schools,
   c) upper secondary schools,
3) post-secondary schools;
4) higher education institutions.

3. Data comprise schools and establishments managed by central (government) administration units and local government units (gminas, powiats and voivodship), as well as by other legal and natural persons.

4. Schools (with the exception of higher education institutions) and establishments can be public, non-public and non-public with the competence of a public school. A non-public school can obtain the

szkoły publicznej, jeżeli realizuje minimum programowe oraz stosuje zasady klasyfikowania i promowania uczniów ustalone przez Ministra Edukacji Narodowej, umożliwiające uzyskanie świadectw lub dyplomów państwowych. Jednostki administracji centralnej (rządowej) i jednostki samorządu terytorialnego mogą prowadzić tylko szkoły publiczne. Szkoły podstawowe i gimnazja mogą być tylko publiczne lub niepubliczne o uprawnieniach szkół publicznych.

5. Szkoły dla dzieci i młodzieży (łącznie ze specjalnymi) obejmują:

1) **szkoły podstawowe**, w tym szkoły sportowe i mistrzostwa sportowego (bez szkół specjalnych), szkoły filialne (bez szkół specjalnych), szkoły artystyczne niedające uprawnień zawodowych (bez szkół specjalnych), realizujące jednocześnie program szkoły podstawowej;
2) gimnazja (bez szkół specjalnych);
3) 3-letnie szkoły **specjalne przysposabiające do pracy;**
4) 3-letnie branżowe **szkoły I stopnia** (do roku szkolnego 2016/17 2-, 3-letnie zasadnicze szkoły zawodowe);
5) 3-letnie **licea ogólnokształcące,** w tym szkoły sportowe i mistrzostwa sportowego (bez szkół specjalnych);
6) **4-letnie technika**;
7) **ogólnokształcące szkoły artystyczne** dające uprawnienia zawodowe (bez szkół specjalnych), które prezentuje się z wyłączeniem szkół realizujących wyłącznie kształcenie artystyczne;
8) funkcjonujące w latach szkolnych:
   – 2002/03-2013/14 – 3-letnie licea profilowane,
   – 2004/05-2013/14 – 2-letnie uzupełniające licea ogólnokształcące,
   – 2004/05-2013/14 – 3-letnie technika uzupełniające dla absolwentów zasadniczych szkół zawodowych.

6. Szkoły policealne – kształcące w formie dziennej, wieczorowej, zaocznej i stacjonarnej – obejmują:

1) szkoły policealne (1-, 1,5- lub 2-letnie), łącznie ze szkołami specjalnymi;
2) kolegia pracowników służb społecznych (3-letnie);
3) funkcjonujące do roku szkolnego 2015/16 nauczycielskie kolegia języków obcych (3-letnie) i kolegia nauczycielskie (3-letnie), w których absolwentom nie nadawano tytułu licencjata.

7. Szkoły dla dorosłych kształcące w formie stacjonarnej i zaocznej – obejmują:

1) szkoły podstawowe dla dorosłych;
2) gimnazja dla dorosłych;
3) 3-letnie licea ogólnokształcące dla dorosłych;
4) funkcjonujące w latach szkolnych:
   – 2002/03-2013/14 – 2-, 3-letnie zasadnicze szkoły dla dorosłych oraz 4-letnie technika dla dorosłych,

competence of a public school, if it implements the minimum curriculum and applies the principles of classifying and promoting pupils and students as established by the Minister of National Education, allowing students to obtain state certificates or diplomas. Central (government) administration units and local government units can administer public schools only. Primary schools and lower secondary schools can be public schools or non-public schools with the competence of public schools only.

5. Schools for children and youth (including special schools) comprise:

1) **primary schools**, including sports schools and athletic schools (excluding special schools), branch schools (excluding special schools), art schools not leading to professional certification (excluding special schools) simultaneously conducting a primary school curriculum;
2) **lower secondary schools** (excluding special schools);
3) 3-year **special job-training schools**;
4) 3-year **stage I sectoral vocational schools** (until the 2016/17 school year 2-, 3-year basic vocational schools);
5) 3-year **general secondary schools**, including sports schools and athletic schools (excluding special schools);
6) 4-year **technical secondary schools**;
7) **general art schools** leading to professional certification (excluding special schools), with the exception of schools providing art education only;
8) schools operating in the school years:
   – 2002/03-2013/14 – 3-year specialised secondary schools,
   – 2004/05-2013/14 – 2-year supplementary general secondary schools,
   – 2004/05-2013/14 – 3-year supplementary technical secondary schools for graduates of basic vocational schools.

6. Post-secondary schools – educating in day, evening, part-time and full-time mode – comprise:

1) post-secondary schools (1-, 1,5- or 2-year), including special schools;
2) colleges of social work (3-year);
3) foreign language teacher training colleges (3-year) and teacher training colleges (3-year) operating until the 2015/16 school year, in which graduates did not obtain the title of Bachelor.

7. Schools for adults – educating in full-time and part-time mode – comprise:

1) primary schools for adults;
2) lower secondary schools for adults;
3) 3-year general secondary schools for adults;
4) schools operating in the school years:
   – 2002/03-2013/14 – 2-, 3-year basic vocational schools for adults and 4-year technical secondary schools for adults,

– 2004/05-2013/14 – 2-letnie uzupełniające licea ogólnokształcące dla dorosłych dla absolwentów zasadniczych szkół zawodowych,
– 2004/05-2014/15 – 3-letnie technika uzupełniające dla dorosłych na podbudowie progra-mowej zasadniczej szkoły zawodowej,
– 2002/03-2012/13 – 3-letnie licea profilowane dla dorosłych,
– 2002/03-2016/17 – 3-letnie licea ogólnokształcące dla dorosłych.

8. Szkoły specjalne organizowane są dla dzieci i młodzieży ze specjalnymi potrzebami edukacyjnymi, w tym dla młodzieży niepełnosprawnej. Kształcenie może być realizowane w systemie szkolnym lub w formie indywidualnej. Kształcenie specjalne odbywa się w szkołach ogólnodostępnych (w których tworzone są oddziały specjalne lub klasy integracyjne i ogólnodostępne), w funkcjonujących samodzielnie szkołach specjalnych oraz w specjalnych ośrodkach szkolno-wychowawczych, innych placówkach oświatowo-wychowawczych lub w placówkach wykonujących działalność leczniczą (łącznie z zakładami lecznictwa uzdrowiskowego).

9. Dane dotyczące wychowania przedszkolnego i szkół podano według stanu na początku roku szkolnego; dane o absolwentach – na koniec roku szkolnego.

10. Prezentowane informacje, z wyjątkiem danych o szkołach wyższych, opracowano na podstawie systemu informacji oświatowej administrowanego przez Ministerstwo Edukacji Narodowej.
Od roku akademickiego 2017/18 dane o szkołach wyższych, z wyjątkiem danych o części szkół teologicznych opracowano na podstawie Zintegrowanego Systemu Informacji o Nauce i Szkolnictwie Wyższym POL-on administrowanego przez Ministerstwo Nauki i Szkolnictwa Wyższego.

– 2004/05-2013/14 – 2-year supplementary general secondary schools for adults for graduates of basic vocational schools,
– 2004/05-2014/15 – 3-year supplementary technical secondary schools for adults based on the curriculum of basic vocational school,
– 2002/03-2012/13 – 3-year specialised secondary schools for adults,
– 2002/03-2016/17 – 3-year general secondary schools for adults.

8. Special schools are organised for children and youth with special educational needs, including youth with disabilities. Education may be conducted within the school system or individually. Education is provided in mainstream schools (in which special or integrated and mainstream sections are established), in special schools operating independently, as well as in special educational care centres, other educational institutions or in the units performing health care activities (including health resort treatment).

9. Data regarding pre-primary education and schools are provided as of the beginning of the school year; data concerning graduates – as of the end of the school year;

10. The presented information, excluding the data on higher education institutions, has been compiled on the basis of the Educational Information System administered by the Ministry of National Education.
Since the 2017/18 academic year, data on higher education institutions, excluding the data on a part of schools of theology, have been compiled on the basis of the Integrated System of Information on Science and Higher Education POL-on administered by the Ministry of Science and Higher Education.

TABL. 1 (48). **SZKOŁY PODSTAWOWE DLA DZIECI I MŁODZIEŻY W ROKU SZKOLNYM 2017/18**
PRIMARY SCHOOLS FOR CHILDREN AND YOUTH IN THE 2017/18 SCHOOL YEAR

WYSZCZEGÓLNIENIE SPECIFICATION	Szkoły Schools	Oddziały Sections	Uczniowie Pupils		
			ogółem total	z ogółem of total	
				kobiety females	klasa I grade 1
WOJEWÓDZTWO VOIVODSHIP	**1109**	**9248**	**144054**	**69896**	**19747**
PODREGION KROŚNIEŃSKI KROŚNIEŃSKI SUBREGION	**278**	**2164**	**32731**	**15911**	**4477**
POWIAT BIESZCZADZKI	12	94	1431	686	186
Gmina miejsko-wiejska Urban-rural gmina					
Ustrzyki Dolne	9	72	1173	562	159
Gminy wiejskie Rural gminas					
Czarna	2	13	131	63	15
Lutowiska	1	9	127	61	12
POWIAT BRZOZOWSKI	44	337	4867	2363	685
Gmina miejsko-wiejska Urban-rural gmina					
Brzozów	11	126	2010	986	284
Gminy wiejskie Rural gminas					
Domaradz	5	31	433	211	63
Dydnia	9	43	540	265	62
Haczów	6	47	700	333	100
Jasienica Rosielna	4	41	620	300	99
Nozdrzec	9	49	564	268	77
POWIAT JASIELSKI	72	534	7655	3690	1044
Gmina miejska Urban gmina					
Jasło	11	138	2759	1315	380
Gmina miejsko-wiejska Urban-rural gmina					
Kołaczyce	6	50	666	329	94
Gminy wiejskie Rural gminas					
Brzyska	4	32	438	232	55
Dębowiec	8	47	627	301	96
Jasło	8	57	735	345	82
Krempna	1	8	106	59	11
Nowy Żmigród	9	48	588	280	76
Osiek Jasielski	7	26	328	157	59
Skołyszyn	8	61	828	395	106
Tarnowiec	10	67	580	277	85
POWIAT KROŚNIEŃSKI	69	503	7632	3779	1046
Gminy miejsko-wiejskie Urban-rural gminas					
Dukla	8	69	1017	518	139
Iwonicz-Zdrój	4	42	732	367	98
Jedlicze	9	65	989	480	149
Rymanów	13	79	1174	588	176

TABL. 1 (48). **SZKOŁY PODSTAWOWE DLA DZIECI I MŁODZIEŻY W ROKU SZKOLNYM 2017/18 (cd.)**
PRIMARY SCHOOLS FOR CHILDREN AND YOUTH IN THE 2017/18 SCHOOL YEAR (cont.)

WYSZCZEGÓLNIENIE SPECIFICATION	Szkoły Schools	Oddziały Sections	Uczniowie Pupils		
			ogółem total	z ogółem of total	
				kobiety females	klasa I grade 1
POWIAT KROŚNIEŃSKI (dok.) (cont.)					
Gminy wiejskie Rural gminas					
Chorkówka	12	66	999	496	131
Jaśliska	1	8	141	73	28
Korczyna	7	56	769	385	99
Krościenko Wyżne	1	18	323	146	42
Miejsce Piastowe	8	56	887	425	117
Wojaszówka	6	44	601	301	67
POWIAT LESKI	19	139	1658	797	239
Gmina miejsko-wiejska Urban-rural gmina					
Lesko	6	64	741	362	119
Gminy wiejskie Rural gminas					
Baligród	3	16	184	91	32
Cisna	1	7	105	49	12
Olszanica	2	17	278	122	43
Solina	7	35	350	173	33
POWIAT SANOCKI	49	392	6191	2985	853
Gmina miejska Urban gmina					
Sanok	9	129	2701	1342	392
Gmina miejsko-wiejska Urban-rural gmina					
Zagórz	7	52	843	391	102
Gminy wiejskie Rural gminas					
Besko	2	18	358	172	44
Bukowsko	3	29	476	207	56
Komańcza	4	27	234	114	27
Sanok	16	81	879	420	130
Tyrawa Wołoska	1	8	146	72	19
Zarszyn	7	48	554	267	83
Miasto na prawach powiatu: City with powiat status:					
Krosno	13	166	3297	1611	424
PODREGION PRZEMYSKI PRZEMYSKI SUBREGION	**227**	**1752**	**26046**	**12655**	**3365**
POWIAT JAROSŁAWSKI	72	560	8006	3923	1037
Gminy miejskie Urban gminas					
Jarosław	12	147	2781	1357	361
Radymno	1	16	351	185	46
Gmina miejsko-wiejska Urban-rural gmina					
Pruchnik	6	47	729	351	96
Gminy wiejskie Rural gminas					
Chłopice	6	34	318	142	46
Jarosław	7	52	674	321	69
Laszki	5	34	471	239	50
Pawłosiów	6	29	396	199	48
Radymno	9	64	740	351	94
Rokietnica	5	34	314	155	48
Roźwienica	7	41	391	203	56
Wiązownica	8	62	841	420	123

TABL. 1 (48). **SZKOŁY PODSTAWOWE DLA DZIECI I MŁODZIEŻY W ROKU SZKOLNYM 2017/18 (cd.)**
PRIMARY SCHOOLS FOR CHILDREN AND YOUTH IN THE 2017/18 SCHOOL YEAR (cont.)

WYSZCZEGÓLNIENIE SPECIFICATION	Szkoły Schools	Oddziały Sections	Uczniowie Pupils		
			ogółem total	z ogółem of total	
				kobiety females	klasa I grade 1
POWIAT LUBACZOWSKI	30	231	3660	1733	474
Gmina miejska Urban gmina					
Lubaczów	4	52	911	430	103
Gminy miejsko-wiejskie Urban-rural gminas					
Cieszanów	6	32	460	212	55
Narol	3	30	504	239	60
Oleszyce	5	33	436	210	57
Gminy wiejskie Rural gminas					
Horyniec-Zdrój	1	15	248	112	36
Lubaczów	5	38	570	267	90
Stary Dzików	4	16	258	134	30
Wielkie Oczy	2	15	273	129	43
POWIAT PRZEMYSKI	62	391	4533	2158	542
Gminy wiejskie Rural gminas					
Bircza	6	44	421	209	38
Dubiecko	8	41	614	316	79
Fredropol	8	34	323	134	48
Krasiczyn	2	18	259	125	34
Krzywcza	5	32	306	137	31
Medyka	5	37	415	185	53
Orły	8	53	668	311	89
Przemyśl	8	51	514	247	54
Stubno	3	17	246	124	28
Żurawica	9	64	767	370	88
POWIAT PRZEWORSKI	45	354	5638	2815	746
Gmina miejska Urban gmina					
Przeworsk	3	60	1369	691	195
Gminy miejsko-wiejskie Urban-rural gminas					
Kańczuga	7	58	822	416	99
Sieniawa	5	31	480	235	47
Gminy wiejskie Rural gminas					
Adamówka	3	19	281	138	33
Gać	4	27	346	174	58
Jawornik Polski	2	16	268	112	22
Przeworsk	9	67	931	470	116
Tryńcza	5	39	630	343	99
Zarzecze	7	37	511	236	77
Miasto na prawach powiatu: City with powiat status:					
Przemyśl	18	216	4209	2026	566

TABL. 1 (48). **SZKOŁY PODSTAWOWE DLA DZIECI I MŁODZIEŻY W ROKU SZKOLNYM 2017/18 (cd.)**
PRIMARY SCHOOLS FOR CHILDREN AND YOUTH IN THE 2017/18 SCHOOL YEAR (cont.)

WYSZCZEGÓLNIENIE SPECIFICATION	Szkoły Schools	Oddziały Sections	Uczniowie Pupils		
			ogółem total	z ogółem of total	
				kobiety females	klasa I grade 1
PODREGION RZESZOWSKI RZESZOWSKI SUBREGION	**325**	**2786**	**44754**	**21691**	**6297**
POWIAT KOLBUSZOWSKI	44	283	3888	1842	526
Gmina miejsko-wiejska Urban-rural gmina					
Kolbuszowa	11	99	1503	708	202
Gminy wiejskie Rural gminas					
Cmolas	7	34	544	269	78
Dzikowiec	6	37	396	196	53
Majdan Królewski	7	50	613	286	72
Niwiska	7	31	398	172	53
Raniżów	6	32	434	211	68
POWIAT ŁAŃCUCKI	43	348	5876	2775	845
Gmina miejska Urban gmina					
Łańcut	5	62	1338	625	198
Gminy wiejskie Rural gminas					
Białobrzegi	7	43	616	299	69
Czarna	7	60	867	423	123
Łańcut	9	89	1586	764	242
Markowa	6	26	473	226	61
Rakszawa	5	37	486	206	73
Żołynia	4	31	510	232	79
POWIAT ROPCZYCKO-SĘDZISZOWSKI	47	370	5561	2751	783
Gminy miejsko-wiejskie Urban-rural gminas					
Ropczyce	14	135	2257	1129	325
Sędziszów Małopolski	14	111	1694	842	240
Gminy wiejskie Rural gminas					
Iwierzyce	6	37	530	250	88
Ostrów	7	43	494	246	54
Wielopole Skrzyńskie	6	44	586	284	76
POWIAT RZESZOWSKI	98	797	12120	5870	1717
Gmina miejska Urban gmina					
Dynów	2	25	456	215	58
Gminy miejsko-wiejskie Urban-rural gminas					
Błażowa	8	59	751	349	86
Boguchwała	11	82	1353	661	207
Głogów Małopolski	7	77	1315	649	184
Sokołów Małopolski	12	86	1310	642	191
Tyczyn	5	47	900	447	122

TABL. 1 (48). **SZKOŁY PODSTAWOWE DLA DZIECI I MŁODZIEŻY W ROKU SZKOLNYM 2017/18 (cd.)**
PRIMARY SCHOOLS FOR CHILDREN AND YOUTH IN THE 2017/18 SCHOOL YEAR (cont.)

WYSZCZEGÓLNIENIE SPECIFICATION	Szkoły Schools	Oddziały Sections	Uczniowie Pupils		
			ogółem total	z ogółem of total	
				kobiety females	klasa I grade 1
POWIAT RZESZOWSKI (dok.) (cont.)					
Gminy wiejskie Rural gminas					
Chmielnik	5	37	530	275	78
Dynów	9	53	430	202	58
Hyżne	6	47	527	258	73
Kamień	5	36	481	235	68
Krasne	4	47	845	387	134
Lubenia	4	27	401	201	56
Świlcza	10	81	1130	530	162
Trzebownisko	10	93	1691	819	240
POWIAT STRZYŻOWSKI	46	331	4223	2021	593
Gmina miejsko-wiejska Urban-rural gmina					
Strzyżów	13	94	1313	615	177
Gminy wiejskie Rural gminas					
Czudec	7	59	812	407	123
Frysztak	7	62	777	361	95
Niebylec	11	74	736	364	116
Wiśniowa	8	42	585	274	82
Miasto na prawach powiatu: City with powiat status:					
Rzeszów	47	658	13086	6432	1833
PODREGION TARNOBRZESKI TARNOBRZESKI SUBREGION	**279**	**2546**	**40523**	**19639**	**5608**
POWIAT DĘBICKI	69	619	9646	4684	1396
Gmina miejska Urban gmina					
Dębica	10	174	3373	1577	501
Gminy miejsko-wiejskie Urban-rural gminas					
Brzostek	10	74	982	491	136
Pilzno	11	89	1343	675	216
Gminy wiejskie Rural gminas					
Czarna	10	63	846	406	138
Dębica	13	112	1826	876	240
Jodłowa	5	33	349	184	37
Żyraków	10	74	927	475	128
POWIAT LEŻAJSKI	34	292	4580	2224	627
Gmina miejska Urban gmina					
Leżajsk	4	49	882	432	120
Gmina miejsko-wiejska Urban-rural gmina					
Nowa Sarzyna	8	89	1482	707	198
Gminy wiejskie Rural gminas					
Grodzisko Dolne	7	42	505	251	89
Kuryłówka	3	21	328	155	40
Leżajsk	12	91	1383	679	180

TABL. 1 (48). **SZKOŁY PODSTAWOWE DLA DZIECI I MŁODZIEŻY W ROKU SZKOLNYM 2017/18 (dok.)**
PRIMARY SCHOOLS FOR CHILDREN AND YOUTH IN THE 2017/18 SCHOOL YEAR (cont.)

WYSZCZEGÓLNIENIE SPECIFICATION	Szkoły Schools	Oddziały Sections	Uczniowie Pupils		
			ogółem total	z ogółem of total	
				kobiety females	klasa I grade 1
POWIAT MIELECKI	64	606	9540	4637	1323
Gmina miejska Urban gmina					
Mielec	15	213	4183	1989	559
Gminy miejsko-wiejskie Urban-rural gminas					
Przecław	6	53	868	439	125
Radomyśl Wielki	11	85	1102	522	148
Gminy wiejskie Rural gminas					
Borowa	3	27	321	154	45
Czermin	6	48	561	260	85
Gawłuszowice	1	8	141	80	22
Mielec	9	69	916	465	120
Padew Narodowa	1	19	382	207	57
Tuszów Narodowy	5	36	529	252	85
Wadowice Górne	7	48	537	269	77
POWIAT NIŻAŃSKI	39	291	4088	1969	566
Gminy miejsko-wiejskie Urban-rural gminas					
Nisko	8	82	1299	646	162
Rudnik nad Sanem	6	47	626	279	88
Ulanów	5	35	459	208	69
Gminy wiejskie Rural gminas					
Harasiuki	5	30	382	195	49
Jarocin	6	28	356	175	69
Jeżowe	7	53	741	361	95
Krzeszów	2	16	225	105	34
POWIAT STALOWOWOLSKI	35	380	6471	3160	847
Gmina miejska Urban gmina					
Stalowa Wola	12	197	3891	1862	498
Gmina miejsko-wiejska Urban-rural gmina					
Zaklików	3	30	492	253	77
Gminy wiejskie Rural gminas					
Bojanów	4	30	495	230	70
Pysznica	4	36	572	303	71
Radomyśl nad Sanem	5	34	401	189	54
Zaleszany	7	53	620	323	77
POWIAT TARNOBRZESKI	27	203	3217	1549	443
Gminy miejsko-wiejskie Urban-rural gminas					
Baranów Sandomierski	6	40	680	351	110
Nowa Dęba	7	60	1000	489	140
Gminy wiejskie Rural gminas					
Gorzyce	6	54	871	403	100
Grębów	8	49	666	306	93
Miasto na prawach powiatu: City with powiat status:					
Tarnobrzeg	11	155	2981	1416	406

Ź r ó d ł o: dane Ministerstwa Edukacji Narodowej.
S o u r c e: data of the Ministry of National Education.

TABL. 2 (49). **GIMNAZJA DLA DZIECI I MŁODZIEŻY W ROKU SZKOLNYM 2017/18**
LOWER SECONDARY SCHOOLS FOR CHILDREN AND YOUTH IN THE 2017/18 SCHOOL YEAR

WYSZCZEGÓLNIENIE SPECIFICATION	Szkoły Schools	Oddziały Sections	Uczniowie Students		Absolwenci [a] Graduates [a]	
			ogółem total	w tym kobiety of which females	ogółem total	w tym kobiety of which females
WOJEWÓDZTWO ..... VOIVODSHIP	**107**	**2058**	**40913**	**19938**	**20805**	**10171**
PODREGION KROŚNIEŃSKI KROŚNIEŃSKI SUBREGION	**20**	**481**	**9263**	**4552**	**4681**	**2333**
POWIAT BIESZCZADZKI	1	22	405	206	232	130
Gmina miejsko-wiejska Urban-rural gmina						
Ustrzyki Dolne	-	17	320	160	183	102
Gminy wiejskie Rural gminas						
Czarna	-	3	45	25	23	13
Lutowiska	1	2	40	21	26	15
POWIAT BRZOZOWSKI	1	83	1456	688	731	348
Gmina miejsko-wiejska Urban-rural gmina						
Brzozów	1	35	597	285	274	131
Gminy wiejskie Rural gminas						
Domaradz	-	7	131	67	75	35
Dydnia	-	7	168	76	87	50
Haczów	-	14	215	103	109	47
Jasienica Rosielna	-	10	181	84	87	39
Nozdrzec	-	10	164	73	99	46
POWIAT JASIELSKI	4	118	2167	1095	1088	540
Gmina miejska Urban gmina						
Jasło	1	36	837	442	405	206
Gmina miejsko-wiejska Urban-rural gmina						
Kołaczyce	-	15	197	90	101	39
Gminy wiejskie Rural gminas						
Brzyska	1	8	124	61	61	34
Dębowiec	1	8	166	78	90	52
Jasło	1	14	211	113	93	37
Krempna	-	2	28	15	20	8
Nowy Żmigród	-	10	170	80	97	45
Osiek Jasielski	-	4	74	36	44	19
Skołyszyn	-	13	230	121	114	61
Tarnowiec	-	8	130	59	63	39
POWIAT KROŚNIEŃSKI	11	107	1930	889	1006	483
Gminy miejsko-wiejskie Urban-rural gminas						
Dukla	1	19	297	124	133	59
Iwonicz-Zdrój	-	10	183	86	97	47
Jedlicze	1	12	230	108	95	44
Rymanów	4	17	268	124	149	69

a Z roku szkolnego 2016/17.
a Of the 2016/17 school year.

TABL. 2 (49). **GIMNAZJA DLA DZIECI I MŁODZIEŻY W ROKU SZKOLNYM 2017/18 (cd.)**
LOWER SECONDARY SCHOOLS FOR CHILDREN AND YOUTH IN THE 2017/18 SCHOOL YEAR (cont.)

WYSZCZEGÓLNIENIE SPECIFICATION	Szkoły Schools	Oddziały Sections	Uczniowie Students		Absolwenci [a] Graduates [a]	
			ogółem total	w tym kobiety of which females	ogółem total	w tym kobiety of which females
POWIAT KROŚNIEŃSKI (dok.) (cont.)						
Gminy wiejskie Rural gminas						
Chorkówka	2	12	266	118	145	76
Jaśliska	-	2	40	22	25	14
Korczyna	-	12	198	98	96	41
Krościenko Wyżne	-	6	96	42	66	33
Miejsce Piastowe	3	10	194	92	115	51
Wojaszówka	-	7	158	75	85	49
POWIAT LESKI	1	25	454	228	240	113
Gmina miejsko-wiejska Urban-rural gmina						
Lesko	1	9	186	99	82	36
Gminy wiejskie Rural gminas						
Baligród	-	3	49	23	27	9
Cisna	-	2	36	14	20	12
Olszanica	-	5	93	48	63	34
Solina	-	6	90	44	48	22
POWIAT SANOCKI	2	80	1731	863	884	462
Gmina miejska Urban gmina						
Sanok	-	32	824	407	420	219
Gmina miejsko-wiejska Urban-rural gmina						
Zagórz	2	10	247	126	109	54
Gminy wiejskie Rural gminas						
Besko	-	4	92	47	58	30
Bukowsko	-	7	125	59	55	33
Komańcza	-	6	61	26	47	26
Sanok	-	11	181	95	102	54
Tyrawa Wołoska	-	2	41	17	23	11
Zarszyn	-	8	160	86	70	35
Miasto na prawach powiatu: City with powiat status:						
Krosno	-	46	1120	583	500	257
PODREGION PRZEMYSKI PRZEMYSKI SUBREGION	**30**	**400**	**7727**	**3747**	**4025**	**1946**
POWIAT JAROSŁAWSKI	6	120	2353	1148	1186	572
Gminy miejskie Urban gminas						
Jarosław	2	41	909	426	420	208
Radymno	1	4	82	36	54	21
Gmina miejsko-wiejska Urban-rural gmina						
Pruchnik	1	12	245	141	120	61
Gminy wiejskie Rural gminas						
Chłopice	1	5	101	51	47	17
Jarosław	-	8	149	67	77	27
Laszki	-	4	106	43	68	33
Pawłosiów	1	6	114	62	60	35

a Z roku szkolnego 2016/17.
a Of the 2016/17 school year.

TABL. 2 (49). **GIMNAZJA DLA DZIECI I MŁODZIEŻY W ROKU SZKOLNYM 2017/18 (cd.)**
LOWER SECONDARY SCHOOLS FOR CHILDREN AND YOUTH IN THE 2017/18 SCHOOL YEAR (cont.)

WYSZCZEGÓLNIENIE SPECIFICATION	Szkoły Schools	Oddziały Sections	Uczniowie Students		Absolwenci [a] Graduates [a]	
			ogółem total	w tym kobiety of which females	ogółem total	w tym kobiety of which females
POWIAT JAROSŁAWSKI (dok.) (cont.)						
Gminy wiejskie (dok.) Rural gminas (cont.)						
Radymno	-	18	229	125	131	60
Rokietnica	-	4	77	40	45	25
Roźwienica	-	6	104	43	58	24
Wiązownica	-	12	237	114	106	61
POWIAT LUBACZOWSKI	9	62	1149	505	656	302
Gmina miejska Urban gmina						
Lubaczów	2	20	291	124	142	57
Gminy miejsko-wiejskie Urban-rural gminas						
Cieszanów	3	8	141	57	58	31
Narol	1	9	169	82	92	47
Oleszyce	-	6	114	49	173	74
Gminy wiejskie Rural gminas						
Horyniec-Zdrój	-	4	88	40	52	24
Lubaczów	3	7	177	73	79	42
Stary Dzików	-	4	96	40	29	14
Wielkie Oczy	-	4	73	40	31	13
POWIAT PRZEMYSKI	5	68	1320	617	651	297
Gminy wiejskie Rural gminas						
Bircza	-	6	125	57	72	30
Dubiecko	1	9	212	103	96	48
Fredropol	-	5	84	40	49	28
Krasiczyn	-	3	65	24	35	16
Krzywcza	-	4	85	31	34	15
Medyka	1	6	126	58	52	23
Orły	-	7	188	88	78	36
Przemyśl	3	12	140	62	83	37
Stubno	-	4	68	40	44	18
Żurawica	-	12	227	114	108	46
POWIAT PRZEWORSKI	5	88	1553	772	780	391
Gmina miejska Urban gmina						
Przeworsk	2	12	277	129	146	66
Gminy miejsko-wiejskie Urban-rural gminas						
Kańczuga	1	17	245	121	129	67
Sieniawa	1	6	146	66	79	39
Gminy wiejskie Rural gminas						
Adamówka	-	4	91	50	53	22
Gać	-	6	98	49	39	21
Jawornik Polski	-	4	75	42	43	23
Przeworsk	1	20	281	144	116	62
Tryńcza	-	9	168	83	93	50
Zarzecze	-	10	172	88	82	41
Miasto na prawach powiatu: City with powiat status:						
Przemyśl	5	62	1352	705	752	384

a Z roku szkolnego 2016/17.
a Of the 2016/17 school year.

TABL. 2 (49). **GIMNAZJA DLA DZIECI I MŁODZIEŻY W ROKU SZKOLNYM 2017/18 (cd.)**
LOWER SECONDARY SCHOOLS FOR CHILDREN AND YOUTH IN THE 2017/18 SCHOOL YEAR (cont.)

WYSZCZEGÓLNIENIE SPECIFICATION	Szkoły Schools	Oddziały Sections	Uczniowie Students		Absolwenci [a] Graduates [a]	
			ogółem total	w tym kobiety of which females	ogółem total	w tym kobiety of which females
PODREGION RZESZOWSKI RZESZOWSKI SUBREGION	**26**	**598**	**12288**	**6031**	**6179**	**2971**
POWIAT KOLBUSZOWSKI	4	59	1238	613	574	270
Gmina miejsko-wiejska Urban-rural gmina						
Kolbuszowa	1	23	482	235	224	112
Gminy wiejskie Rural gminas						
Cmolas	-	8	164	70	86	35
Dzikowiec	-	8	149	81	65	33
Majdan Królewski	-	9	201	104	80	37
Niwiska	1	4	95	54	51	23
Raniżów	2	7	147	69	68	30
POWIAT ŁAŃCUCKI	4	80	1635	799	816	374
Gmina miejska Urban gmina						
Łańcut	1	18	403	187	238	114
Gminy wiejskie Rural gminas						
Białobrzegi	1	7	163	94	81	36
Czarna	-	15	239	122	105	52
Łańcut	-	20	427	211	202	94
Markowa	-	6	129	56	59	26
Rakszawa	1	8	142	64	58	23
Żołynia	1	6	132	65	73	29
POWIAT ROPCZYCKO-SĘDZISZOWSKI	4	78	1548	769	750	396
Gminy miejsko-wiejskie Urban-rural gminas						
Ropczyce	-	32	598	289	260	129
Sędziszów Małopolski	2	22	497	253	249	148
Gminy wiejskie Rural gminas						
Iwierzyce	1	6	145	84	66	34
Ostrów	-	10	138	60	74	39
Wielopole Skrzyńskie	1	8	170	83	101	46
POWIAT RZESZOWSKI	8	161	3090	1498	1757	851
Gmina miejska Urban gmina						
Dynów	-	5	135	66	74	40
Gminy miejsko-wiejskie Urban-rural gminas						
Błażowa	1	9	187	86	97	51
Boguchwała	-	15	278	132	128	70
Głogów Małopolski	2	17	338	161	140	76
Sokołów Małopolski	1	20	374	173	209	108
Tyczyn	-	8	208	98	116	63

a Z roku szkolnego 2016/17.
a Of the 2016/17 school year.

TABL. 2 (49). **GIMNAZJA DLA DZIECI I MŁODZIEŻY W ROKU SZKOLNYM 2017/18 (cd.)**
LOWER SECONDARY SCHOOLS FOR CHILDREN AND YOUTH IN THE 2017/18 SCHOOL YEAR (cont.)

WYSZCZEGÓLNIENIE SPECIFICATION	Szkoły Schools	Oddziały Sections	Uczniowie Students		Absolwenci [a] Graduates [a]	
			ogółem total	w tym kobiety of which females	ogółem total	w tym kobiety of which females
POWIAT RZESZOWSKI (dok.) (cont.)						
Gminy wiejskie Rural gminas						
Chmielnik	1	7	142	71	69	33
Dynów	-	10	145	71	52	21
Hyżne	1	8	163	86	70	24
Kamień	2	7	141	63	76	37
Krasne	-	10	165	81	85	39
Lubenia	-	6	123	54	55	29
Świlcza	-	16	293	159	177	81
Trzebownisko	-	23	398	197	409	179
POWIAT STRZYŻOWSKI	2	68	1229	591	673	291
Gmina miejsko-wiejska Urban-rural gmina						
Strzyżów	1	23	389	178	204	88
Gminy wiejskie Rural gminas						
Czudec	-	10	212	100	138	62
Frysztak	1	14	219	101	123	50
Niebylec	-	12	209	118	126	59
Wiśniowa	-	9	200	94	82	32
Miasto na prawach powiatu: City with powiat status:						
Rzeszów	4	152	3548	1761	1609	789
PODREGION TARNOBRZESKI TARNOBRZESKI SUBREGION	**31**	**579**	**11635**	**5608**	**5920**	**2921**
POWIAT DĘBICKI	4	148	2717	1317	1427	703
Gmina miejska Urban gmina						
Dębica	2	38	920	441	477	243
Gminy miejsko-wiejskie Urban-rural gminas						
Brzostek	1	14	292	136	132	65
Pilzno	1	26	401	204	201	104
Gminy wiejskie Rural gminas						
Czarna	-	20	232	117	134	67
Dębica	-	28	495	247	285	125
Jodłowa	-	5	104	59	64	30
Żyraków	-	17	273	113	134	69
POWIAT LEŻAJSKI	3	69	1367	661	701	354
Gmina miejska Urban gmina						
Leżajsk	1	12	270	124	113	55
Gmina miejsko-wiejska Urban-rural gmina						
Nowa Sarzyna	1	19	412	206	222	102
Gminy wiejskie Rural gminas						
Grodzisko Dolne	-	8	155	71	97	50
Kuryłówka	1	6	99	46	50	29
Leżajsk	-	24	431	214	219	118

a Z roku szkolnego 2016/17.
a Of the 2016/17 school year.

TABL. 2 (49). **GIMNAZJA DLA DZIECI I MŁODZIEŻY W ROKU SZKOLNYM 2017/18 (dok.)**
LOWER SECONDARY SCHOOLS FOR CHILDREN AND YOUTH IN THE 2017/18 SCHOOL YEAR (cont.)

WYSZCZEGÓLNIENIE SPECIFICATION	Szkoły Schools	Oddziały Sections	Uczniowie Students		Absolwenci [a] Graduates [a]	
			ogółem total	w tym kobiety of which females	ogółem total	w tym kobiety of which females
POWIAT MIELECKI	9	121	2721	1289	1307	645
Gmina miejska Urban gmina						
Mielec	3	57	1278	603	543	262
Gminy miejsko-wiejskie Urban-rural gminas						
Przecław	1	8	182	93	116	59
Radomyśl Wielki	2	14	336	152	164	93
Gminy wiejskie Rural gminas						
Borowa	2	7	100	47	62	30
Czermin	1	7	153	70	89	38
Gawłuszowice	-	3	57	28	28	15
Mielec	-	9	218	99	103	45
Padew Narodowa	-	5	117	64	50	26
Tuszów Narodowy	-	5	118	53	69	36
Wadowice Górne	-	6	162	80	83	41
POWIAT NIŻAŃSKI	3	62	1190	561	607	296
Gminy miejsko-wiejskie Urban-rural gminas						
Nisko	1	16	354	167	177	86
Rudnik nad Sanem	2	13	205	98	103	47
Ulanów	-	8	148	67	79	40
Gminy wiejskie Rural gminas						
Harasiuki	-	4	100	50	38	18
Jarocin	-	4	85	38	52	25
Jeżowe	-	13	215	100	117	59
Krzeszów	-	4	83	41	41	21
POWIAT STALOWOWOLSKI	4	90	1851	904	922	462
Gmina miejska Urban gmina						
Stalowa Wola	1	49	1070	528	539	279
Gminy miejsko-wiejska Urban-rural gmina						
Zaklików	3	8	154	63	73	39
Gminy wiejskie Rural gminas						
Bojanów	-	8	138	71	73	38
Pysznica	-	9	173	82	96	45
Radomyśl nad Sanem	-	8	132	60	64	29
Zaleszany	-	8	184	100	77	32
POWIAT TARNOBRZESKI	6	42	835	418	480	228
Gminy miejsko-wiejskie Urban-rural gminas						
Baranów Sandomierski	4	10	213	111	120	57
Nowa Dęba	-	12	214	106	129	58
Gminy wiejskie Rural gminas						
Gorzyce	-	11	220	107	130	61
Grębów	2	9	188	94	101	52
Miasto na prawach powiatu: City with powiat status:						
Tarnobrzeg	2	47	954	458	476	233

a Z roku szkolnego 2016/17.
Ź r ó d ł o: dane Ministerstwa Edukacji Narodowej.

a Of the 2016/17school year.
S o u r c e: data of the Ministry of National Education.

TABL. 3 (50). **BRANŻOWE SZKOŁY I STOPNIA[1] DLA MŁODZIEŻY ORAZ SZKOŁY SPECJALNE PRZYSPOSABIAJĄCE DO PRACY W ROKU SZKOLNYM 2017/18**

BASIC VOCATIONAL SCHOOLS STAGE I SECTORAL VOCATIONAL SCHOOLS[1] FOR YOUTH AND SPECIAL JOB-TRAINING SCHOOLS IN THE 2017/18 SCHOOL YEAR

WYSZCZEGÓLNIENIE SPECIFICATION a — branżowe szkoły I stopnia stage I sectoral vocational schools b — szkoły specjalne przysposabiające do pracy special job-training schools		Szkoły Schools	Oddziały Sections	Uczniowie Students			Absolwenci [2] Graduates [2]	
				ogółem total	z ogółem of total		ogółem total	w tym kobiety of which females
					kobiety females	klasa I grade 1		
WOJEWÓDZTWO VOIVODSHIP	a	**75**	**375**	**8862**	**2297**	**2759**	**2901**	**827**
	b	**26**	**118**	**647**	**293**	**202**	**194**	**84**
Podregion krośnieński Krośnieński subregion	a	**17**	**87**	**2019**	**512**	**660**	**693**	**191**
	b	**7**	**32**	**177**	**83**	**51**	**53**	**24**
Powiaty: Powiats:								
bieszczadzki	a	1	3	50	17	21	13	5
	b	1	3	16	7	6	7	3
brzozowski	a	1	9	214	57	71	80	32
	b	1	9	41	23	13	10	3
jasielski	a	3	21	594	164	202	210	64
	b	1	5	28	11	2	1	-
krośnieński	a	4	16	221	55	69	71	14
	b	1	2	16	8	6	-	-
leski	a	1	6	113	34	43	34	12
	b	1	2	9	3	-	3	2
sanocki	a	2	12	330	84	107	102	25
	b	1	6	33	14	8	25	16
Miasto na prawach powiatu: City with powiat status:								
Krosno	a	5	20	497	101	147	183	39
	b	1	5	34	17	16	7	-
Podregion przemyski Przemyski subregion	a	**13**	**74**	**1884**	**499**	**580**	**635**	**201**
	b	**4**	**23**	**132**	**55**	**55**	**36**	**18**
Powiaty: Powiats:								
jarosławski	a	5	29	823	199	250	279	72
	b	2	9	62	24	25	20	11
lubaczowski	a	2	11	269	87	78	110	36
	b	1	3	24	10	8	4	-
przemyski	a	1	3	42	1	15	18	-
przeworski	a	1	8	194	31	65	64	16
Miasto na prawach powiatu: City with powiat status:								
Przemyśl	a	4	23	556	181	172	164	77
	b	1	11	46	21	22	12	7

1 Łącznie z oddziałami zasadniczych szkół zawodowych. 2 Absolwenci zasadniczych szkół zawodowych z roku szkolnego 2016/17.

1 Including basic vocational school sections. 2 Graduates of basic vocational schools from the 2016/17 school year.

TABL. 3 (50). **BRANŻOWE SZKOŁY I STOPNIA[1] DLA MŁODZIEŻY ORAZ SZKOŁY SPECJALNE PRZYSPOSABIAJĄCE DO PRACY W ROKU SZKOLNYM 2017/18 (dok.)**

BASIC VOCATIONAL SCHOOLS STAGE I SECTORAL VOCATIONAL SCHOOLS[1] FOR YOUTH AND SPECIAL JOB-TRAINING SCHOOLS IN THE 2017/18 SCHOOL YEAR (cont.)

WYSZCZEGÓLNIENIE SPECIFICATION a — branżowe szkoły I stopnia stage I sectoral vocational schools b — szkoły specjalne przysposabiające do pracy special job-training schools		Szkoły Schools	Oddziały Sections	Uczniowie Students			Absolwenci [2] Graduates [2]	
				ogółem total	z ogółem of total		ogółem total	w tym kobiety of which females
					kobiety females	klasa I grade 1		
Podregion rzeszowski Rzeszowski subregion	a	**19**	**85**	**1966**	**444**	**610**	**559**	**156**
	b	**6**	**25**	**132**	**56**	**52**	**42**	**18**
Powiaty: Powiats:								
kolbuszowski	a	2	6	158	30	47	48	9
	b	1	3	19	8	7	7	2
łańcucki	a	3	9	216	54	95	85	25
ropczycko-sędziszowski	a	2	6	135	11	49	29	4
	b	1	3	13	4	5	3	1
rzeszowski	a	3	10	243	43	78	63	6
	b	1	3	19	9	7	6	4
strzyżowski	a	3	16	261	79	78	88	23
	b	2	5	26	9	13	7	2
Miasto na prawach powiatu: City with powiat status:								
Rzeszów	a	6	38	953	227	263	246	89
	b	1	11	55	26	20	19	9
Podregion tarnobrzeski Tarnobrzeski subregion	a	**26**	**129**	**2993**	**842**	**909**	**1014**	**279**
	b	**9**	**38**	**206**	**99**	**44**	**63**	**24**
Powiaty: Powiats:								
dębicki	a	6	30	620	184	181	230	66
	b	2	9	37	15	9	19	11
leżajski	a	2	16	428	117	123	160	33
	b	1	3	20	10	2	3	-
mielecki	a	6	34	939	268	289	301	89
	b	2	8	44	24	7	10	3
niżański	a	1	4	80	45	40	18	10
	b	1	6	42	16	9	6	1
stalowowolski	a	4	19	495	133	161	148	42
	b	1	6	32	16	12	8	2
tarnobrzeski	a	3	9	179	39	41	54	12
	b	1	3	14	9	4	2	-
Miasto na prawach powiatu: City with powiat status:								
Tarnobrzeg	a	4	17	252	56	74	103	27
	b	1	3	17	9	1	15	7

1 Łącznie z oddziałami zasadniczych szkół zawodowych. 2 Absolwenci zasadniczych szkół zawodowych z roku szkolnego 2016/17.

Ź r ó d ł o: dane Ministerstwa Edukacji Narodowej.

1 Including basic vocational school sections. 2 Graduates of basic vocational schools from the 2016/17 school year.

S o u r c e: data of the Ministry of National Education.

TABL. 4 (51). **LICEA OGÓLNOKSZTAŁCĄCE DLA MŁODZIEŻY W ROKU SZKOLNYM 2017/18**
GENERAL SECONDARY SCHOOLS FOR YOUTH IN THE 2017/18 SCHOOL YEAR

WYSZCZEGÓLNIENIE SPECIFICATION	Szkoły Schools	Oddziały Sections	Uczniowie Students			Absolwenci [a] Graduates [a]	
			ogółem total	z ogółem of total		ogółem total	w tym kobiety of which females
				kobiety females	klasa I grade 1		
WOJEWÓDZTWO VOIVODSHIP	**122**	**1035**	**28620**	**18755**	**9290**	**10031**	**6551**
Podregion krośnieński Krośnieński subregion	**28**	**243**	**6879**	**4514**	**2227**	**2382**	**1534**
Powiaty: Powiats:							
bieszczadzki	1	10	226	140	89	100	54
brzozowski	2	23	680	467	207	221	144
jasielski	8	56	1582	982	468	555	342
krośnieński	7	34	728	475	255	253	161
leski	1	6	168	111	57	53	41
sanocki	2	30	993	622	331	397	263
Miasto na prawach powiatu: City with powiat status:							
Krosno	7	84	2502	1717	820	803	529
Podregion przemyski Przemyski subregion	**24**	**164**	**4491**	**2904**	**1373**	**1748**	**1165**
Powiaty: Powiats:							
jarosławski	8	60	1725	1151	486	666	474
lubaczowski	2	25	583	391	172	237	159
przemyski	2	6	111	69	24	40	25
przeworski	6	22	570	355	191	225	142
Miasto na prawach powiatu: City with powiat status:							
Przemyśl	6	51	1502	938	500	580	365
Podregion rzeszowski Rzeszowski subregion	**36**	**324**	**9395**	**6112**	**3073**	**3258**	**2110**
Powiaty: Powiats:							
kolbuszowski	1	9	265	161	73	90	59
łańcucki	4	37	1016	675	322	389	249
ropczycko-sędziszowski	3	29	787	532	245	287	188
rzeszowski	8	37	822	534	229	312	217
strzyżowski	2	14	295	195	91	117	72
Miasto na prawach powiatu: City with powiat status:							
Rzeszów	18	198	6210	4015	2113	2063	1325
Podregion tarnobrzeski Tarnobrzeski subregion	**34**	**304**	**7855**	**5225**	**2617**	**2643**	**1742**
Powiaty: Powiats:							
dębicki	6	54	1479	991	529	497	333
leżajski	3	31	960	707	304	353	242
mielecki	6	60	1650	1113	547	389	246
niżański	2	16	411	268	114	160	121
stalowowolski	7	71	1710	1108	586	642	423
tarnobrzeski	2	6	131	70	33	99	64
Miasto na prawach powiatu: City with powiat status:							
Tarnobrzeg	8	66	1514	968	504	503	313

a Z roku szkolnego 2016/17.
Ź r ó d ł o: dane Ministerstwa Edukacji Narodowej.
a Of the 2016/17 school year.
S o u r c e: data of the Ministry of National Education.

TABL. 5 (52). **TECHNIKA I OGÓLNOKSZTAŁCĄCE SZKOŁY ARTYSTYCZNE [1] DLA MŁODZIEŻY W ROKU SZKOLNYM 2017/18**
TECHNICAL SECONDARY SCHOOLS AND GENERAL ART SCHOOLS [1] FOR YOUTH IN THE 2017/18 SCHOOL YEAR

WYSZCZEGÓLNIENIE SPECIFICATION a — ogółem total w tym: of which: b — ogólnokształcące szkoły artystyczne general art schools		Szkoły Schools	Oddziały Sections	Uczniowie Students			Absolwenci [2] Graduates [2]	
				ogółem total	z ogółem of total		ogółem total	w tym kobiety of which females
					kobiety females	klasa I grade 1		
WOJEWÓDZTWO	a	**115**	**1344**	**35438**	**13772**	**9388**	**8285**	**3297**
VOIVODSHIP	b	**9**	**55**	**849**	**628**	**167**	**152**	**114**
Podregion krośnieński	a	**33**	**331**	**8279**	**3280**	**2169**	**2003**	**778**
Krośnieński subregion	b	**3**	**18**	**198**	**142**	**48**	**44**	**35**
Powiaty: Powiats:								
bieszczadzki	a	1	8	143	82	49	22	14
brzozowski	a	2	18	408	234	76	140	64
jasielski	a	6	68	1880	851	501	455	197
krośnieński	a	7	37	772	283	225	211	82
leski	a	3	20	426	198	106	103	48
	b	1	4	51	38	11	12	9
sanocki	a	5	82	2130	815	554	540	195
Miasto na prawach powiatu: City with powiat status:								
Krosno	a	9	98	2520	817	658	532	178
	b	2	14	147	104	37	32	26
Podregion przemyski	a	**23**	**214**	**5521**	**2222**	**1529**	**1301**	**522**
Przemyski subregion	b	**3**	**17**	**262**	**199**	**52**	**39**	**26**
Powiaty: Powiats:								
jarosławski	a	9	89	2321	1024	680	496	203
	b	2	11	170	144	32	34	26
lubaczowski	a	2	23	627	201	186	171	68
przemyski	a	1	7	112	42	21	31	14
przeworski	a	3	30	761	296	201	184	78
Miasto na prawach powiatu: City with powiat status:								
Przemyśl	a	8	65	1700	659	441	419	159
	b	1	6	92	55	20	5	-
Podregion rzeszowski	a	**32**	**424**	**11617**	**4628**	**2980**	**2626**	**1085**
Rzeszowski subregion	b	**3**	**20**	**389**	**287**	**67**	**69**	**53**
Powiaty: Powiats:								
kolbuszowski	a	2	27	736	330	195	202	103
łańcucki	a	5	38	904	377	225	214	106
ropczycko-sędziszowski	a	3	54	1621	611	385	368	145
rzeszowski	a	3	34	964	553	264	231	133
strzyżowski	a	2	23	541	222	134	98	38
Miasto na prawach powiatu: City with powiat status:								
Rzeszów	a	17	248	6851	2535	1777	1513	560
	b	3	20	389	287	67	69	53
Podregion tarnobrzeski	a	**27**	**375**	**10021**	**3642**	**2710**	**2355**	**912**
Tarnobrzeski subregion								
Powiaty: Powiats:								
dębicki	a	6	78	2073	737	549	511	204
leżajski	a	2	47	1429	427	358	324	123
mielecki	a	6	83	2219	938	595	537	208
niżański	a	3	27	653	167	197	157	23
stalowowolski	a	4	72	1810	738	461	424	170
tarnobrzeski	a	2	19	509	153	156	81	45
Miasto na prawach powiatu: City with powiat status:								
Tarnobrzeg	a	4	49	1328	482	394	321	139

1 Dające uprawnienia zawodowe. 2 Z roku szkolnego 2016/17.
Ź r ó d ł o: dane Ministerstwa Edukacji Narodowej.

1 Leading to professional certification. 2 Of the 2016/17 school year.
S o u r c e: data of the Ministry of National Education.

TABL. 6 (53). **SZKOŁY POLICEALNE W ROKU SZKOLNYM 2017/18**
POST-SECONDARY SCHOOLS IN THE 2017/18 SCHOOL YEAR

WYSZCZEGÓLNIENIE SPECIFICATION	Szkoły Schools	Oddziały Sections	Uczniowie Students			Absolwenci [a] Graduates [a]	
			ogółem total	z ogółem of total		ogółem total	w tym kobiety of which females
				kobiety females	klasa I 1st grade		
WOJEWÓDZTWO VOIVODSHIP	**98**	**555**	**11801**	**8449**	**7856**	**4110**	**3103**
Podregion krośnieński Krośnieński subregion	**17**	**93**	**1966**	**1475**	**1383**	**736**	**601**
Powiaty: Powiats:							
bieszczadzki	1	1	21	17	21	30	26
jasielski	7	39	798	580	627	316	261
sanocki	5	34	742	586	504	262	217
Miasto na prawach powiatu: City with powiat status:							
Krosno	4	19	405	292	231	128	97
Podregion przemyski Przemyski subregion	**21**	**85**	**2119**	**1362**	**1250**	**777**	**460**
Powiaty: Powiats:							
jarosławski	7	24	624	484	458	199	149
lubaczowski	1	2	42	12	19	22	21
Miasto na prawach powiatu: City with powiat status:							
Przemyśl	13	59	1453	866	773	556	290
Podregion rzeszowski Rzeszowski subregion	**35**	**255**	**4891**	**3575**	**3367**	**1747**	**1375**
Powiaty: Powiats:							
łańcucki	2	5	89	73	61	48	45
ropczycko-sędziszowski	1	3	35	24	27	27	24
rzeszowski	-	-	-	-	-	9	4
Miasto na prawach powiatu: City with powiat status:							
Rzeszów	32	247	4767	3478	3279	1663	1302
Podregion tarnobrzeski Tarnobrzeski subregion	**25**	**122**	**2825**	**2037**	**1856**	**850**	**667**
Powiaty: Powiats:							
dębicki	5	23	570	442	385	133	100
leżajski	1	4	66	45	49	63	51
mielecki	5	29	844	575	527	179	136
stalowowolski	5	35	725	568	496	334	287
Miasto na prawach powiatu: City with powiat status:							
Tarnobrzeg	9	31	620	407	399	141	93

a Z roku szkolnego 2016/17.
Ź r ó d ł o: dane Ministerstwa Edukacji Narodowej.
a From 2016/17 school year.
S o u r c e: data of the Ministry of National Education.

TABL. 7 (54). **UCZĄCY SIĘ JĘZYKÓW OBCYCH W SZKOŁACH PODSTAWOWYCH I GIMNAZJACH DLA DZIECI I MŁODZIEŻY W ROKU SZKOLNYM 2017/18**

PUPILS AND STUDENTS LEARNING FOREIGN LANGUAGES IN PRIMARY SCHOOLS AND LOWER SECONDARY SCHOOLS FOR CHILDREN AND YOUTH IN THE 2017/18 SCHOOL YEAR

WYSZCZEGÓLNIENIE SPECIFICATION	Szkoły podstawowe Primary schools			Gimnazja Lower secondary schools			
	nauczanie obowiązkowe obligatory education of						
	angielskiego English	niemieckiego German	innego other	angielskiego English	niemieckiego German	francuskiego French	innego other
	OGÓŁEM TOTAL						
WOJEWÓDZTWO ..... VOIVODSHIP	**142196**	**15877**	**1687**	**40262**	**31666**	**1123**	**2704**
Podregion krośnieński ... Krośnieński subregion	**32357**	**3496**	**198**	**9157**	**7723**	**232**	**271**
Powiaty: Powiats:							
bieszczadzki	1415	165	20	403	365	28	-
brzozowski	4801	583	23	1438	1162	79	87
jasielski	7584	954	-	2140	2043	-	-
krośnieński	7598	770	68	1925	1813	10	15
leski	1647	196	-	448	399	-	-
sanocki	6043	693	54	1695	1405	23	12
Miasto na prawach powiatu: City with powiat status:							
Krosno	3269	135	33	1108	536	92	157
Podregion przemyski ..... Przemyski subregion	**25480**	**2978**	**18**	**7558**	**6187**	**-**	**171**
Powiaty: Powiats:							
jarosławski	7923	753	-	2339	1935	-	41
lubaczowski	3581	293	-	1072	1007	-	-
przemyski	4395	602	-	1320	861	-	-
przeworski	5434	778	18	1497	1255	-	100
Miasto na prawach powiatu: City with powiat status:							
Przemyśl	4147	552	-	1330	1129	-	30
Podregion rzeszowski .... Rzeszowski subregion	**44326**	**4585**	**947**	**12073**	**8090**	**623**	**1577**
Powiaty: Powiats:							
kolbuszowski	3760	387	49	1216	710	396	-
łańcucki	5852	542	96	1616	1125	16	229
ropczycko-sędziszowski	5538	601	109	1542	1267	-	143
rzeszowski	12060	1224	41	2988	2262	-	200
strzyżowski	4136	579	-	1194	1104	-	-
Miasto na prawach powiatu: City with powiat status:							
Rzeszów	12980	1252	652	3517	1622	211	1005
Podregion tarnobrzeski ... Tarnobrzeski subregion	**40033**	**4818**	**524**	**11474**	**9666**	**268**	**685**
Powiaty: Powiats:							
dębicki	9588	1524	-	2700	2261	14	53
leżajski	4355	453	46	1354	1119	122	106
mielecki	9485	961	130	2682	2382	1	166
niżański	4044	430	54	1128	888	-	68
stalowowolski	6394	813	64	1840	1719	17	92
tarnobrzeski	3206	352	13	833	664	-	27
Miasto na prawach powiatu: City with powiat status:							
Tarnobrzeg	2961	285	217	937	633	114	173

TABL. 7 (54). **UCZĄCY SIĘ JĘZYKÓW OBCYCH W SZKOŁACH PODSTAWOWYCH I GIMNAZJACH DLA DZIECI I MŁODZIEŻY W ROKU SZKOLNYM 2017/18 (dok.)**

PUPILS AND STUDENTS LEARNING FOREIGN LANGUAGES IN PRIMARY SCHOOLS AND LOWER SECONDARY SCHOOLS FOR CHILDREN AND YOUTH IN THE 2017/18 SCHOOL YEAR (cont.)

WYSZCZEGÓLNIENIE SPECIFICATION	Szkoły podstawowe Primary schools			Gimnazja Lower secondary schools			
	nauczanie obowiązkowe obligatory education of						
	angielskiego English	niemieckiego German	innego other	angielskiego English	niemieckiego German	francuskiego French	innego other
W % OGÓŁU UCZNIÓW W SZKOŁACH IN % OF TOTAL PUPILS AND STUDENTS AT SCHOOLS							
WOJEWÓDZTWO ..... VOIVODSHIP	**98,7**	**11,0**	**1,2**	**98,4**	**77,4**	**2,7**	**6,6**
Podregion krośnieński ... Krośnieński subregion	**98,9**	**10,7**	**0,6**	**98,9**	**2,5**	**83,4**	**2,9**
Powiaty: Powiats:							
bieszczadzki	98,9	11,5	1,4	99,5	90,1	6,9	-
brzozowski	98,6	12,0	0,5	98,8	79,8	5,4	6,0
jasielski	99,1	12,5	-	98,8	94,3	-	-
krośnieński	99,6	10,1	0,9	99,7	93,9	0,5	0,8
leski	99,3	11,8	-	98,7	87,9	-	-
sanocki	97,6	11,2	0,9	97,9	81,2	1,3	0,7
Miasto na prawach powiatu: City with powiat status:							
Krosno	99,2	4,1	1,0	98,9	47,9	8,2	14,0
Podregion przemyski ..... Przemyski subregion	**97,8**	**11,4**	**0,1**	**97,8**	**-**	**80,1**	**2,2**
Powiaty: Powiats:							
jarosławski	99,0	9,4	-	99,4	82,2	-	1,7
lubaczowski	97,8	8,0	-	93,3	87,6	-	-
przemyski	97,0	13,3	-	100,0	65,2	-	-
przeworski	96,4	13,8	0,3	96,4	80,8	-	6,4
Miasto na prawach powiatu: City with powiat status:							
Przemyśl	98,5	13,1	-	98,4	83,5	-	2,2
Podregion rzeszowski .... Rzeszowski subregion	**99,0**	**10,2**	**2,1**	**98,3**	**5,1**	**65,8**	**12,8**
Powiaty: Powiats:							
kolbuszowski	96,7	10,0	1,3	98,2	57,4	32,0	-
łańcucki	99,6	9,2	1,6	98,8	68,8	1,0	14,0
ropczycko-sędziszowski	99,6	10,8	2,0	99,6	81,8	-	9,2
rzeszowski	99,5	10,1	0,3	96,7	73,2	-	6,5
strzyżowski	97,9	13,7	-	97,2	89,8	-	-
Miasto na prawach powiatu: City with powiat status:							
Rzeszów	99,2	9,6	5,0	99,1	45,7	5,9	28,3
Podregion tarnobrzeski ... Tarnobrzeski subregion	**98,8**	**11,9**	**1,3**	**98,6**	**2,3**	**83,1**	**5,9**
Powiaty: Powiats:							
dębicki	99,4	15,8	-	99,4	83,2	0,5	2,0
leżajski	95,1	9,9	1,0	99,0	81,9	8,9	7,8
mielecki	99,4	10,1	1,4	98,6	87,5	-	6,1
niżański	98,9	10,5	1,3	94,8	74,6	-	5,7
stalowowolski	98,8	12,6	1,0	99,4	92,9	0,9	5,0
tarnobrzeski	99,7	10,9	0,4	99,8	79,5	-	3,2
Miasto na prawach powiatu: City with powiat status:							
Tarnobrzeg	99,3	9,6	7,3	98,2	66,4	11,9	18,1

TABL. 8 (55). **UCZĄCY SIĘ JĘZYKÓW OBCYCH W SZKOŁACH PONADGIMNAZJALNYCH I PONADPODSTAWOWYCH [a] DLA MŁODZIEŻY ORAZ POLICEALNYCH [b] W ROKU SZKOLNYM 2017/18**

STUDENTS LEARNING FOREIGN LANGUAGES IN UPPER SECONDARY SCHOOLS, POST-PRIMARY SCHOOLS [a] FOR YOUTH AND IN POST-SECONDARY SCHOOLS [b] IN THE 2017/18 SCHOOL YEAR

WYSZCZEGÓLNIENIE SPECIFICATION	Nauczanie obowiązkowe Obligatory education of				
	angielskiego English	niemieckiego German	francuskiego French	rosyjskiego Russian	innego other
	OGÓŁEM TOTAL				
WOJEWÓDZTWO ..... VOIVODSHIP	**69908**	**46945**	**4885**	**4029**	**5888**
Podregion krośnieński ... Krośnieński subregion	**16761**	**11301**	**1285**	**1324**	**560**
Powiaty: Powiats:					
bieszczadzki	369	322	30	34	-
brzozowski	1249	669	248	230	33
jasielski	3748	3462	165	115	134
krośnieński	1721	719	28	50	146
leski	676	563	-	-	-
sanocki	3439	2395	317	118	-
Miasto na prawach powiatu: City with powiat status:					
Krosno	5559	3171	497	777	247
Podregion przemyski ..... Przemyski subregion	**10704**	**9390**	**522**	**212**	**612**
Powiaty: Powiats:					
jarosławski	4397	3801	141	-	233
lubaczowski	1380	1123	244	-	19
przemyski	246	239	-	-	-
przeworski	1340	1124	137	212	-
Miasto na prawach powiatu: City with powiat status:					
Przemyśl	3341	3103	-	-	360
Podregion rzeszowski .... Rzeszowski subregion	**22224**	**13089**	**1762**	**1356**	**3889**
Powiaty: Powiats:					
kolbuszowski	1115	294	420	44	-
łańcucki	2118	989	187	331	372
ropczycko-sędziszowski	2528	1637	-	462	191
rzeszowski	1828	1049	-	-	-
strzyżowski	856	758	64	-	-
Miasto na prawach powiatu: City with powiat status:					
Rzeszów	13779	8362	1091	519	3326
Podregion tarnobrzeski ... Tarnobrzeski subregion	**20219**	**13165**	**1316**	**1137**	**827**
Powiaty: Powiats:					
dębicki	4000	2803	106	263	1
leżajski	2817	1634	342	207	185
mielecki	4649	2821	240	177	231
niżański	1144	387	-	26	193
stalowowolski	3934	3063	258	89	141
tarnobrzeski	675	750	29	-	-
Miasto na prawach powiatu: City with powiat status:					
Tarnobrzeg	3000	1707	341	375	76

a Branżowe szkoły I stopnia (bez specjalnych przysposabiających do pracy), licea ogólnokształcące, technika, ogólnokształcące szkoły artystyczne dające uprawnienia zawodowe. b Bez kolegiów pracowników służb społecznych.

a Stage I sectoral vocational schools (excluding special job-training schools), general secondary schools, technical secondary schools, general art schools leading to professional certification. b Excluding colleges of social work.

TABL. 8 (55). **UCZĄCY SIĘ JĘZYKÓW OBCYCH W SZKOŁACH PONADGIMNAZJALNYCH I PONADPODSTAWOWYCH [a] DLA MŁODZIEŻY ORAZ POLICEALNYCH [b] W ROKU SZKOLNYM 2017/18 (dok.)**

STUDENTS LEARNING FOREIGN LANGUAGES IN UPPER SECONDARY SCHOOLS, POST-PRIMARY SCHOOLS [a] FOR YOUTH AND IN POST-SECONDARY SCHOOLS [b] IN THE 2017/18 SCHOOL YEAR (cont.)

WYSZCZEGÓLNIENIE SPECIFICATION	Nauczanie obowiązkowe Obligatory education of				
	angielskiego English	niemieckiego German	francuskiego French	rosyjskiego Russian	innego other
	W % OGÓŁU UCZNIÓW W SZKOŁACH IN % OF TOTAL STUDENTS AT SCHOOLS				
WOJEWÓDZTWO ..... VOIVODSHIP	**95,3**	**64,0**	**6,7**	**5,5**	**8,0**
Podregion krośnieński ... Krośnieński subregion	**97,4**	**65,6**	**7,5**	**7,7**	**3,3**
Powiaty: Powiats:					
bieszczadzki	88,1	76,8	7,2	8,1	-
brzozowski	95,9	51,4	19,0	17,7	2,5
jasielski	92,4	85,4	4,1	2,8	3,3
krośnieński	100,0	41,8	1,6	2,9	8,5
leski	95,6	79,6	-	-	-
sanocki	99,6	69,4	9,2	3,4	-
Miasto na prawach powiatu: City with powiat status:					
Krosno	100,0	57,0	8,9	14,0	4,4
Podregion przemyski ..... Przemyski subregion	**89,1**	**78,2**	**4,3**	**1,8**	**5,1**
Powiaty: Powiats:					
jarosławski	90,3	78,1	2,9	-	4,8
lubaczowski	93,3	75,9	16,5	-	1,3
przemyski	92,8	90,2	-	-	-
przeworski	87,9	73,7	9,0	13,9	-
Miasto na prawach powiatu: City with powiat status:					
Przemyśl	86,3	80,2	-	-	9,3
Podregion rzeszowski .... Rzeszowski subregion	**95,5**	**56,3**	**7,6**	**5,8**	**16,7**
Powiaty: Powiats:					
kolbuszowski	96,2	25,4	36,2	3,8	-
łańcucki	99,2	46,3	8,8	15,5	17,4
ropczycko-sędziszowski	99,4	64,4	-	18,2	7,5
rzeszowski	90,1	51,7	-	-	-
strzyżowski	78,0	69,1	5,8	-	-
Miasto na prawach powiatu: City with powiat status:					
Rzeszów	96,3	58,5	7,6	3,6	23,3
Podregion tarnobrzeski ... Tarnobrzeski subregion	**96,9**	**63,1**	**6,3**	**5,4**	**4,0**
Powiaty: Powiats:					
dębicki	95,9	67,2	2,5	6,3	-
leżajski	100,0	58,0	12,1	7,3	6,6
mielecki	96,7	58,7	5,0	3,7	4,8
niżański	100,0	33,8	-	2,3	16,9
stalowowolski	98,0	76,3	6,4	2,2	3,5
tarnobrzeski	82,4	91,6	3,5	-	-
Miasto na prawach powiatu: City with powiat status:					
Tarnobrzeg	97,0	55,2	11,0	12,1	2,5

a Branżowe szkoły I stopnia (bez specjalnych przysposabiających do pracy), licea ogólnokształcące, technika, ogólnokształcące szkoły artystyczne dające uprawnienia zawodowe. b Bez kolegiów pracowników służb społecznych.

Ź r ó d ł o: dane Ministerstwa Edukacji Narodowej.

a Stage I sectoral vocational schools (excluding special job-training schools), general secondary schools, technical secondary schools, general art schools leading to professional certification. b Excluding colleges of social work.

S o u r c e: data of the Ministry of National Education.

TABL. 9 (56). **SZKOŁY DLA DOROSŁYCH W ROKU SZKOLNYM 2017/18**
SCHOOLS FOR ADULTS IN THE 2017/18 SCHOOL YEAR

WYSZCZEGÓLNIENIE SPECIFICATION		Szkoły Schools	Oddziały Sections	Uczniowie Students			Absolwenci [1] Graduates [1]	
a — szkoły podstawowe primary schools b — gimnazja lower secondary schools c — licea ogólnokształcące general secondary schools				ogółem total	z ogółem of total		ogółem total	w tym kobiety of which females
					kobiety females	klasa I grade 1		
WOJEWÓDZTWO VOIVODSHIP	a	**6**	**6**	**48**	**9**	**-**	**-**	**-**
	b	**2**	**20**	**304**	**73**	**-**	**145**	**35**
	c	**70**	**238**	**6145**	**2503**	**1354**	**2233**	**967**
Podregion krośnieński	a	**1**	**1**	**15**	**1**	**x**	**-**	**-**
Krośnieński subregion	c	**11**	**34**	**899**	**394**	**174**	**385**	**201**
Powiaty: Powiats:								
bieszczadzki	c	2	1	33	16	-	-	-
brzozowski	c	1	2	40	22	-	26	15
jasielski	c	2	13	290	113	53	111	52
krośnieński	a	1	1	15	1	-	-	-
sanocki	c	4	9	269	141	52	107	54
Miasto na prawach powiatu: City with powiat status:								
Krosno	c	2	9	267	102	69	141	80
Podregion przemyski	a	**1**	**1**	**8**	**1**	**-**	**-**	**-**
Przemyski subregion	c	**15**	**59**	**1509**	**664**	**379**	**570**	**240**
Powiaty: Powiats:								
jarosławski	c	4	17	366	173	75	150	70
lubaczowski	c	2	7	219	104	50	41	18
przeworski	c	2	5	106	46	32	38	10
Miasto na prawach powiatu: City with powiat status:								
Przemyśl	a	1	1	8	1	-	-	-
	c	7	30	818	341	222	341	142
Podregion rzeszowski	a	**2**	**2**	**15**	**6**	**-**	**-**	**-**
Rzeszowski subregion	b	**2**	**11**	**142**	**34**	**-**	**57**	**16**
	c	**16**	**69**	**1649**	**552**	**430**	**394**	**166**
Powiaty: Powiats:								
łańcucki	c	1	3	51	17	19	17	13
ropczycko-sędziszowski	c	1	2	40	15	-	31	14
strzyżowski	c	1	2	40	17	-	12	6
Miasto na prawach powiatu: City with powiat status:								
Rzeszów	a	2	2	15	6	-	15	6
	b	2	11	142	34	-	57	16
	c	13	62	1518	503	411	334	133
Podregion tarnobrzeski	a	**2**	**2**	**10**	**1**	**-**	**-**	**-**
Tarnobrzeski subregion	c	**28**	**76**	**2088**	**893**	**371**	**884**	**360**
Powiaty: Powiats:								
dębicki	c	7	17	494	217	71	146	66
leżajski	c	2	5	132	61	14	67	22
mielecki	c	7	18	534	226	109	296	108
niżański	c	2	4	47	21	-	31	8
stalowowolski	a	1	4	47	3	-	-	-
	c	4	13	379	166	65	157	88
tarnobrzeski	c	2	5	96	40	-	37	20
Miasto na prawach powiatu: City with powiat status:								
Tarnobrzeg	a	1	1	4	-	-	-	-
	c	4	14	406	162	112	150	48

1 Z roku szkolnego 2016/17.
U w a g a. W powiatach, których nie wyszczególniono nie występuje dany typ szkolnictwa.
Ź r ó d ł o: dane Ministerstwa Edukacji Narodowej.

1 Of the 2016/17 school year.
N o t e. In powiats which are not listed, given type of education does not exist.
S o u r c e: data of the Ministry of National Education.

TABL. 10 (57). **WYCHOWANIE PRZEDSZKOLNE [a] W ROKU SZKOLNYM 2017/18**
PRE-PRIMARY EDUCATION [a] IN THE 2017/18 SCHOOL YEAR

WYSZCZEGÓLNIENIE SPECIFICATION	Placówki Establishments		Miejsca w przedszkolach Places in nursery schools	Oddziały Sections		Dzieci Children	
	ogółem total	w tym przedszkola of which nursery schools		ogółem total	w tym w przedszkolach of which in nursery schools	ogółem total	w tym w przedszkolach of which in nursery schools
WOJEWÓDZTWO ..... VOIVODSHIP	**1529**	**679**	**56848**	**3634**	**2445**	**72288**	**52614**
PODREGION KROŚNIEŃSKI KROŚNIEŃSKI SUBREGION	**350**	**137**	**11207**	**790**	**495**	**15291**	**10594**
POWIAT BIESZCZADZKI	13	3	326	33	14	625	321
Gmina miejsko-wiejska Urban-rural gmina							
Ustrzyki Dolne	9	2	301	26	13	517	299
miasto urban area	3	2	301	15	13	349	299
wieś rural area	6	-	-	11	-	168	-
Gminy wiejskie Rural gminas							
Czarna	2	-	-	4	-	53	-
Lutowiska	2	1	25	3	1	55	22
POWIAT BRZOZOWSKI	54	19	1584	111	66	2167	1504
Gmina miejsko-wiejska Urban-rural gmina							
Brzozów	15	8	809	45	33	980	780
miasto urban area	3	2	299	14	13	310	292
wieś rural area	12	6	510	31	20	670	488
Gminy wiejskie Rural gminas							
Domaradz	6	2	125	11	6	223	145
Dydnia	10	2	150	13	5	182	124
Haczów	7	3	290	16	12	305	244
Jasienica Rosielna	7	3	160	16	8	317	164
Nozdrzec	9	1	50	10	2	160	47
POWIAT JASIELSKI	91	48	2984	184	133	3496	2685
Gmina miejska Urban gmina							
Jasło	19	18	1585	71	70	1504	1482
Gmina miejsko-wiejska Urban-rural gmina							
Kołaczyce	7	6	237	13	11	235	199
miasto urban area	1	1	100	4	4	86	86
wieś rural area	6	5	137	9	7	149	113
Gminy wiejskie Rural gminas							
Brzyska	4	4	225	10	10	205	205
Dębowiec	8	3	200	14	8	227	157
Jasło	10	2	70	15	3	271	64
Krempna	2	1	25	2	1	37	25
Nowy Żmigród	9	1	125	13	5	220	110
Osiek Jasielski	7	3	128	10	6	168	106
Skołyszyn	9	1	100	13	4	300	100
Tarnowiec	16	9	289	23	15	329	237

a Przedszkola, oddziały przedszkolne w szkołach podstawowych, zespoły wychowania przedszkolnego i punkty przedszkolne; łącznie z dziećmi przebywającymi cały rok w placówkach wykonujących działalność leczniczą.

a Nursery schools, pre-primary sections of primary schools, pre-primary education groups and pre-primary points; including the children attending for all school year in the units performing health care activities.

TABL. 10 (57). **WYCHOWANIE PRZEDSZKOLNE [a] W ROKU SZKOLNYM 2017/18 (cd.)**

PRE-PRIMARY EDUCATION [a] IN THE 2017/18 SCHOOL YEAR (cont.)

WYSZCZEGÓLNIENIE SPECIFICATION	Placówki Establishments		Miejsca w przedszkolach Places in nursery schools	Oddziały Sections		Dzieci Children	
	ogółem total	w tym przedszkola of which nursery schools		ogółem total	w tym w przedszkolach of which in nursery schools	ogółem total	w tym w przedszkolach of which in nursery schools
POWIAT KROŚNIEŃSKI	81	23	2072	180	94	3483	2001
Gminy miejsko-wiejskie Urban-rural gminas							
Dukla	10	2	270	19	11	383	256
miasto urban area	2	1	244	11	10	255	236
wieś rural area	8	1	26	8	1	128	20
Iwonicz-Zdrój	6	3	210	18	10	339	185
miasto urban area	1	1	75	3	3	55	55
wieś rural area	5	2	135	15	7	284	130
Jedlicze	11	4	290	21	14	398	290
miasto urban area	3	2	195	10	9	220	195
wieś rural area	8	2	95	11	5	178	95
Rymanów	16	4	394	33	18	591	394
miasto urban area	3	2	269	13	12	269	259
wieś rural area	13	2	125	20	6	322	117
Gminy wiejskie Rural gminas							
Chorkówka	15	4	225	22	10	417	217
Jaśliska	1	-	-	3	-	63	-
Korczyna	9	3	263	21	12	378	258
Krościenko Wyżne	3	2	130	8	6	184	138
Miejsce Piastowe	9	-	-	23	-	449	-
Wojaszówka	1	1	290	13	13	281	281
POWIAT LESKI	22	7	469	43	20	772	403
Gmina miejsko-wiejska Urban-rural gmina							
Lesko	7	5	339	19	15	331	282
miasto urban area	3	3	289	12	12	243	243
wieś rural area	4	2	50	7	3	88	39
Gminy wiejskie Rural gminas							
Baligród	4	1	35	4	1	82	28
Cisna	2	-	-	3	-	58	-
Olszanica	2	1	95	6	4	134	93
Solina	7	-	-	11	-	167	-
POWIAT SANOCKI	70	20	1921	150	83	2892	1893
Gmina miejska Urban gmina							
Sanok	13	9	1221	60	53	1287	1215
Gmina miejsko-wiejska Urban-rural gmina							
Zagórz	11	4	256	20	10	396	239
miasto urban area	3	2	75	6	3	114	63
wieś rural area	8	2	181	14	7	282	176
Gminy wiejskie Rural gminas							
Besko	3	1	90	9	4	179	85
Bukowsko	3	3	218	9	9	219	219
Komańcza	5	-	-	8	-	113	-
Sanok	25	1	71	28	4	397	70
Tyrawa Wołoska	1	-	-	4	-	63	-
Zarszyn	9	2	65	12	3	238	65
Miasto na prawach powiatu: City with powiat status:							
Krosno	19	17	1851	89	85	1856	1787

a Przedszkola, oddziały przedszkolne w szkołach podstawowych, zespoły wychowania przedszkolnego i punkty przedszkolne; łącznie z dziećmi przebywającymi cały rok w placówkach wykonujących działalność leczniczą.

a Nursery schools, pre-primary sections of primary schools, pre-primary education groups and pre-primary points; including the children attending for all school year in the units performing health care activities.

TABL. 10 (57). **WYCHOWANIE PRZEDSZKOLNE [a] W ROKU SZKOLNYM 2017/18 (cd.)**

PRE-PRIMARY EDUCATION [a] IN THE 2017/18 SCHOOL YEAR (cont.)

WYSZCZEGÓLNIENIE SPECIFICATION	Placówki Establishments		Miejsca w przedszkolach Places in nursery schools	Oddziały Sections		Dzieci Children	
	ogółem total	w tym przedszkola of which nursery schools		ogółem total	w tym w przedszkolach of which in nursery schools	ogółem total	w tym w przedszkolach of which in nursery schools
PODREGION PRZEMYSKI ..... PRZEMYSKI SUBREGION	**346**	**121**	**9139**	**659**	**381**	**12282**	**7997**
POWIAT JAROSŁAWSKI	109	27	2346	201	96	3843	2117
Gminy miejskie Urban gminas							
Jarosław	23	13	1181	65	49	1445	1097
Radymno	2	2	245	9	9	235	235
Gmina miejsko-wiejska Urban-rural gmina							
Pruchnik	9	4	203	15	9	301	157
miasto urban area	3	2	165	8	7	169	157
wieś rural area	6	-	-	7	-	132	-
Gminy wiejskie Rural gminas							
Chłopice	6	1	50	8	2	134	49
Jarosław	10	3	150	17	7	276	136
Laszki	7	1	75	12	3	216	69
Pawłosiów	9	1	25	12	1	194	23
Radymno	10	1	60	15	2	267	51
Rokietnica	11	1	30	11	1	154	28
Roźwienica	2	1	275	13	12	201	183
Wiązownica	20	1	90	24	3	420	89
POWIAT LUBACZOWSKI	43	17	1071	86	45	1598	976
Gmina miejska Urban gmina							
Lubaczów	4	3	375	22	15	401	378
Gminy miejsko-wiejskie Urban-rural gminas							
Cieszanów	7	6	220	10	9	190	166
miasto urban area	1	1	70	3	3	69	69
wieś rural area	6	5	150	7	6	121	97
Narol	5	2	125	10	5	203	113
miasto urban area	2	1	100	6	4	131	86
wieś rural area	3	1	25	4	1	72	27
Oleszyce	6	5	75	9	8	171	75
miasto urban area	2	1	75	4	3	87	75
wieś rural area	4	-	-	5	-	84	-
Gminy wiejskie Rural gminas							
Horyniec-Zdrój	2	-	-	6	-	124	-
Lubaczów	8	5	276	16	13	298	244
Stary Dzików	7	-	-	7	-	107	-
Wielkie Oczy	4	-	-	6	-	104	-
POWIAT PRZEMYSKI	87	34	1776	131	77	2121	1432
Gminy wiejskie Rural gminas							
Bircza	7	1	75	9	3	139	69
Dubiecko	12	4	204	18	10	287	181
Fredropol	7	2	75	7	3	108	64
Krasiczyn	5	3	190	10	8	158	132
Krzywcza	7	3	88	8	4	131	66
Medyka	6	1	50	7	2	118	53
Orły	10	2	122	14	5	230	117
Przemyśl	14	10	452	27	22	372	329
Stubno	4	2	110	6	4	128	88
Żurawica	15	6	410	25	16	450	333

a Przedszkola, oddziały przedszkolne w szkołach podstawowych, zespoły wychowania przedszkolnego i punkty przedszkolne; łącznie z dziećmi przebywającymi cały rok w placówkach wykonujących działalność leczniczą.

a Nursery schools, pre-primary sections of primary schools, pre-primary education groups and pre-primary points; including the children attending for all school year in the units performing health care activities.

TABL. 10 (57). **WYCHOWANIE PRZEDSZKOLNE [a] W ROKU SZKOLNYM 2017/18 (cd.)**
PRE-PRIMARY EDUCATION [a] IN THE 2017/18 SCHOOL YEAR (cont.)

WYSZCZEGÓLNIENIE SPECIFICATION	Placówki Establishments		Miejsca w przedszkolach Places in nursery schools	Oddziały Sections		Dzieci Children	
	ogółem total	w tym przedszkola of which nursery schools		ogółem total	w tym w przedszkolach of which in nursery schools	ogółem total	w tym w przedszkolach of which in nursery schools
POWIAT PRZEWORSKI	77	16	1466	131	61	2573	1363
Gmina miejska Urban gmina							
Przeworsk	8	5	470	28	22	598	475
Gminy miejsko-wiejskie Urban-rural gminas							
Kańczuga	1	1	450	18	18	418	418
miasto urban area	1	1	450	18	18	418	418
Sieniawa	8	3	140	11	4	219	114
miasto urban area	3	2	115	6	4	160	114
wieś rural area	5	-	-	5	-	59	-
Gminy wiejskie Rural gminas							
Adamówka	8	-	-	8	-	129	-
Gać	9	1	25	9	1	148	21
Jawornik Polski	7	1	25	7	1	133	13
Przeworsk	15	2	230	24	9	491	198
Tryńcza	7	3	126	11	5	222	97
Zarzecze	14	1	25	15	1	215	27
Miasto na prawach powiatu: City with powiat status:							
Przemyśl	30	27	2480	110	102	2147	2109
PODREGION RZESZOWSKI RZESZOWSKI SUBREGION	**447**	**236**	**20558**	**1204**	**893**	**24804**	**18424**
POWIAT KOLBUSZOWSKI	64	23	1319	101	54	1934	1160
Gmina miejsko-wiejska Urban-rural gmina							
Kolbuszowa	19	11	774	43	33	853	692
miasto urban area	10	8	613	28	26	581	546
wieś rural area	9	3	161	15	7	272	146
Gminy wiejskie Rural gminas							
Cmolas	10	3	125	11	4	219	98
Dzikowiec	6	2	100	10	4	199	94
Majdan Królewski	9	1	50	13	2	245	50
Niwiska	12	1	25	11	1	187	20
Raniżów	8	5	245	13	10	231	206
POWIAT ŁAŃCUCKI	49	35	3096	150	131	3205	2910
Gmina miejska Urban gmina							
Łańcut	10	10	887	39	39	840	840
Gminy wiejskie Rural gminas							
Białobrzegi	7	2	225	15	9	281	206
Czarna	7	7	574	24	24	504	504
Łańcut	11	9	770	37	33	844	761
Markowa	5	4	275	12	11	253	241
Rakszawa	6	2	165	12	7	240	164
Żołynia	3	1	200	11	8	243	194

a Przedszkola, oddziały przedszkolne w szkołach podstawowych, zespoły wychowania przedszkolnego i punkty przedszkolne; łącznie z dziećmi przebywającymi cały rok w placówkach wykonujących działalność leczniczą.

a Nursery schools, pre-primary sections of primary schools, pre-primary education groups and pre-primary points; including the children attending for all school year in the units performing health care activities.

TABL. 10 (57). **WYCHOWANIE PRZEDSZKOLNE [a] W ROKU SZKOLNYM 2017/18 (cd.)**

PRE-PRIMARY EDUCATION [a] IN THE 2017/18 SCHOOL YEAR (cont.)

WYSZCZEGÓLNIENIE SPECIFICATION	Placówki Establishments		Miejsca w przedszkolach Places in nursery schools	Oddziały Sections		Dzieci Children	
	ogółem total	w tym przedszkola of which nursery schools		ogółem total	w tym w przedszkolach of which in nursery schools	ogółem total	w tym w przedszkolach of which in nursery schools
POWIAT ROPCZYCKO-SĘDZISZOWSKI	57	19	1422	133	68	2608	1391
Gminy miejsko-wiejskie Urban-rural gminas							
Ropczyce	18	8	638	48	29	1018	625
miasto urban area	9	6	552	32	25	710	542
wieś rural area	9	2	86	16	4	308	83
Sędziszów Małopolski	19	7	506	47	27	886	504
miasto urban area	7	5	436	28	23	538	434
wieś rural area	12	2	70	19	4	348	70
Gminy wiejskie Rural gminas							
Iwierzyce	6	1	90	13	4	220	76
Ostrów	8	2	75	12	3	243	73
Wielopole Skrzyńskie	6	1	113	13	5	241	113
POWIAT RZESZOWSKI	124	52	4661	304	194	6526	4432
Gmina miejska Urban gmina							
Dynów	2	1	248	11	10	257	248
Gminy miejsko-wiejskie Urban-rural gminas							
Błażowa	8	7	190	17	15	348	200
miasto urban area	2	1	190	10	8	232	200
wieś rural area	6	-	-	7	-	116	-
Boguchwała	12	3	489	38	17	818	356
miasto urban area	3	2	294	17	13	350	264
wieś rural area	9	1	95	21	4	468	92
Głogów Małopolski	13	9	822	37	32	850	769
miasto urban area	4	4	460	18	18	426	426
wieś rural area	9	5	362	19	14	424	343
Sokołów Małopolski	15	8	651	35	28	743	632
miasto urban area	3	2	251	11	10	261	251
wieś rural area	12	6	400	24	18	482	381
Tyczyn	12	4	267	21	10	452	247
miasto urban area	5	4	267	12	10	292	247
wieś rural area	7	-	-	9	-	160	-
Gminy wiejskie Rural gminas							
Chmielnik	5	-	-	11	-	246	-
Dynów	9	-	-	10	-	131	-
Hyżne	8	-	-	11	-	230	-
Kamień	7	3	140	11	6	200	122
Krasne	6	4	400	20	18	475	429
Lubenia	3	1	50	9	2	199	35
Świlcza	9	5	401	25	17	556	392
Trzebownisko	15	13	1103	48	46	1021	1002
POWIAT STRZYŻOWSKI	50	20	1470	104	67	1902	1346
Gmina miejsko-wiejska Urban-rural gmina							
Strzyżów	15	8	532	34	26	643	501
miasto urban area	4	4	336	18	18	330	330
wieś rural area	11	4	196	16	8	313	171
Gminy wiejskie Rural gminas							
Czudec	7	4	367	21	16	443	355
Frysztak	7	5	296	16	14	282	245
Niebylec	13	2	150	18	6	306	136
Wiśniowa	8	1	125	15	5	228	109
Miasto na prawach powiatu: City with powiat status:							
Rzeszów	103	87	8590	412	379	8629	8185

a Przedszkola, oddziały przedszkolne w szkołach podstawowych, zespoły wychowania przedszkolnego i punkty przedszkolne; łącznie z dziećmi przebywającymi cały rok w placówkach wykonujących działalność leczniczą.

a Nursery schools, pre-primary sections of primary schools, pre-primary education groups and pre-primary points; including the children attending for all school year in the units performing health care activities.

TABL. 10 (57). **WYCHOWANIE PRZEDSZKOLNE [a] W ROKU SZKOLNYM 2017/18 (cd.)**

PRE-PRIMARY EDUCATION [a] IN THE 2017/18 SCHOOL YEAR (cont.)

WYSZCZEGÓLNIENIE SPECIFICATION	Placówki Establishments		Miejsca w przedszkolach Places in nursery schools	Oddziały Sections		Dzieci Children	
	ogółem total	w tym przedszkola of which nursery schools		ogółem total	w tym w przedszkolach of which in nursery schools	ogółem total	w tym w przedszkolach of which in nursery schools
PODREGION TARNOBRZESKI	**386**	**185**	**15944**	**982**	**676**	**19911**	**14599**
TARNOBRZESKI SUBREGION							
POWIAT DĘBICKI	94	40	3510	230	150	4708	3199
Gmina miejska							
Urban gmina							
Dębica	25	17	1864	93	84	1900	1721
Gminy miejsko-wiejskie							
Urban-rural gminas							
Brzostek	11	1	123	19	5	362	123
miasto urban area	2	1	123	7	5	172	123
wieś rural area	9	-	-	12	-	190	-
Pilzno	13	3	225	29	9	617	220
miasto urban area	3	2	175	9	7	222	175
wieś rural area	10	1	50	20	2	395	45
Gminy wiejskie							
Rural gminas							
Czarna	10	2	173	17	8	349	170
Dębica	17	10	620	36	25	829	600
Jodłowa	6	1	100	10	2	168	29
Żyraków	12	6	405	26	17	483	336
POWIAT LEŻAJSKI	36	17	1614	104	67	2284	1568
Gmina miejska							
Urban gmina							
Leżajsk	5	4	504	22	20	497	484
Gmina miejsko-wiejska							
Urban-rural gmina							
Nowa Sarzyna	10	5	446	29	19	651	442
miasto urban area	3	3	251	11	11	246	246
wieś rural area	7	2	195	18	8	405	196
Gminy wiejskie							
Rural gminas							
Grodzisko Dolne	8	4	179	13	7	282	180
Kuryłówka	3	-	-	9	-	196	-
Leżajsk	10	4	485	31	21	658	462
POWIAT MIELECKI	82	45	4118	235	175	4858	3708
Gmina miejska							
Urban gmina							
Mielec	22	21	2329	108	104	2220	2199
Gminy miejsko-wiejskie							
Urban-rural gminas							
Przecław	6	2	266	17	10	399	246
miasto urban area	1	1	175	7	7	176	176
wieś rural area	5	1	91	10	3	223	70
Radomyśl Wielki	14	11	720	30	27	596	541
miasto urban area	4	3	235	9	8	209	187
wieś rural area	10	8	485	21	19	387	354
Gminy wiejskie							
Rural gminas							
Borowa	3	-	-	8	-	163	-
Czermin	6	1	165	14	7	286	165
Gawłuszowice	1	-	-	3	-	64	-
Mielec	13	5	330	23	13	484	294
Padew Narodowa	3	2	108	9	6	178	107
Tuszów Narodowy	7	2	100	11	4	240	85
Wadowice Górne	7	1	100	12	4	228	71

a Przedszkola, oddziały przedszkolne w szkołach podstawowych, zespoły wychowania przedszkolnego i punkty przedszkolne; łącznie z dziećmi przebywającymi cały rok w placówkach wykonujących działalność leczniczą.

a Nursery schools, pre-primary sections of primary schools, pre-primary education groups and pre-primary points; including the children attending for all school year in the units performing health care activities.

TABL. 10 (57). **WYCHOWANIE PRZEDSZKOLNE [a] W ROKU SZKOLNYM 2017/18 (dok.)**
PRE-PRIMARY EDUCATION [a] IN THE 2017/18 SCHOOL YEAR (cont.)

WYSZCZEGÓLNIENIE SPECIFICATION	Placówki Establishments		Miejsca w przedszkolach Places in nursery schools	Oddziały Sections		Dzieci Children	
	ogółem total	w tym przedszkola of which nursery schools		ogółem total	w tym w przedszkolach of which in nursery schools	ogółem total	w tym w przedszkolach of which in nursery schools
POWIAT NIŻAŃSKI	47	12	1023	96	41	1779	898
Gminy miejsko-wiejskie Urban-rural gminas							
Nisko	14	6	536	32	21	632	439
miasto urban area	10	5	511	26	20	521	414
wieś rural area	4	1	25	6	1	111	25
Rudnik nad Sanem	7	4	157	14	9	274	156
miasto urban area	5	2	157	11	6	210	156
wieś rural area	2	-	-	3	-	64	-
Ulanów	5	5	70	10	10	171	171
miasto urban area	1	1	70	3	3	66	66
wieś rural area	4	-	-	7	-	105	-
Gminy wiejskie Rural gminas							
Harasiuki	5	-	-	12	-	192	-
Jarocin	6	-	-	7	-	112	-
Jeżowe	8	2	200	17	8	322	172
Krzeszów	2	1	60	4	3	76	65
POWIAT STALOWOWOLSKI	68	35	2728	167	119	3258	2618
Gmina miejska Urban gmina							
Stalowa Wola	34	23	1930	107	85	2065	1858
Gmina miejsko-wiejska Urban-rural gmina							
Zaklików	3	3	225	9	9	198	198
miasto urban area	1	1	100	4	4	84	84
wieś rural area	2	2	125	5	5	114	114
Gminy wiejskie Rural gminas							
Bojanów	4	2	150	9	6	199	148
Pysznica	6	1	128	13	6	260	131
Radomyśl nad Sanem	8	1	75	10	3	188	70
Zaleszany	13	5	220	19	10	348	213
POWIAT TARNOBRZESKI	38	16	1250	77	52	1522	1134
Gminy miejsko-wiejskie Urban-rural gminas							
Baranów Sandomierski	7	6	353	15	14	303	292
miasto urban area	2	2	95	3	3	70	70
wieś rural area	5	4	258	12	11	233	222
Nowa Dęba	14	5	445	28	19	504	394
miasto urban area	4	4	430	18	18	386	386
wieś rural area	10	1	15	10	1	118	8
Gminy wiejskie Rural gminas							
Gorzyce	9	3	252	20	11	414	251
Grębów	8	2	200	14	8	301	197
Miasto na prawach powiatu: City with powiat status:							
Tarnobrzeg	21	20	1701	74	72	1502	1474

a Przedszkola, oddziały przedszkolne w szkołach podstawowych, zespoły wychowania przedszkolnego i punkty przedszkolne; łącznie z dziećmi przebywającymi cały rok w placówkach wykonujących działalność leczniczą.
Ź r ó d ł o: dane Ministerstwa Edukacji Narodowej.

a Nursery schools, pre-primary sections of primary schools, pre-primary education groups and pre-primary points; including the children attending for all school year in the units performing health care activities.
S o u r c e: data of the Ministry of National Education.

DZIAŁ VIII.
OCHRONA ZDROWIA I POMOC SPOŁECZNA

Uwagi ogólne

1. Dane o ochronie zdrowia - jeśli nie zaznaczono inaczej – podaje się łącznie z danymi o placówkach podległych resortom obrony narodowej, spraw wewnętrznych i administracji oraz do 2011 r. – Agencji Bezpieczeństwa Wewnętrznego; z wyłączeniem ochrony zdrowia w zakładach karnych.

2. Ustawa z dnia 15 IV 2011 r. o działalności leczniczej (tekst jednolity Dz. U. 2016 poz. 1638), z późniejszymi zmianami, która zastąpiła ustawę o zakładach opieki zdrowotnej – określa m.in. zasady wykonywania działalności leczniczej oraz zasady funkcjonowania placówek leczniczych.

Prezentowane w dziale dane dotyczą placówek (do 2011 r. – zakłady opieki zdrowotnej) wykonujących działalność leczniczą w zakresie:

a) ambulatoryjnej opieki zdrowotnej (przychodnie łącznie z ośrodkami zdrowia, poradniami, ambulatoriami i izbami chorych oraz zakładami badań diagnostycznych i medycznymi laboratoriami diagnostycznymi),
b) stacjonarnej opieki zdrowotnej (szpitale ogólne, psychiatryczne i uzdrowiskowe, zakłady opiekuńczo-lecznicze
i pielęgnacyjno-opiekuńcze, hospicja, oddziały opieki paliatywnej, ośrodki leczenia odwykowego, ośrodki rehabilitacyjne dla narkomanów, regionalne ośrodki psychiatrii sądowej, sanatoria).

Na mocy wymienionej ustawy działalność lecznicza może być też wykonywana przez praktyki zawodowe (indywidualne lub grupowe) – lekarzy, lekarzy dentystów oraz pielęgniarek lub położnych.

3. Dane o **łóżkach w szpitalach ogólnych** nie obejmują miejsc dziennych na oddziałach szpitalnych oraz do 2007 r. miejsc (łóżek i Inkubatorów) dla noworodków.

4. Dane o **aptekach ogólnodostępnych** nie obejmują aptek działających w strukturze i na potrzeby szpitali.

Punkty apteczne są to ogólnodostępne punkty sprzedaży leków gotowych, których asortyment jest ściśle określony i są głównie usytuowane na terenach wiejskich.

5. Porady udzielone przez lekarzy i lekarzy dentystów w zakresie ambulatoryjnej opieki zdrowotnej podano łącznie z badaniami profilaktycznymi i orzeczeniami wojskowych komisji lekarskich oraz bez porad udzielonych w izbach przyjęć szpitali ogólnych.

CHAPTER VIII.
HEALTH CARE AND SOCIAL WELFARE

General notes

1. The data concerning health care – unless otherwise stated – are given including health care units subordinated to the Ministry of National Defence, the Ministry of the Interior and Administration and until 2011 – the Internal Security Agency; excluding health care in prisons.

2. The Law on Health Care Activities, dated 15 IV 2011 (uniform text Journal of Laws 2016 item 1638), with later amendments, replacing the Law on Care Health Facilities – specifies, among others, the rules of performing health care activities and of the functioning of health care units.

Data presented in the chapter concern the units (until 2011 – health care facilities) performing health care activities in the following areas:

a) out-patient health care (out-patients departments including health centres, clinics, ambulatory departments and infirmaries, diagnostic facilities and medical diagnostic laboratories),
b) in-patient health care (hospitals – general, mental and health resorts, chronic medical care homes, nursing homes, hospices, palliative care wards, detoxification centres, addiction recovery centres, regional centres of forensic psychiatry, sanatoria).

Under that said law, health care activity can be carried out also by professional practices (individual or group) – doctors, dentists and nurses or midwives.

3. Data regarding **beds in general hospitals** do not include day-time places in hospital wards and until 2007 – places (beds and incubators) for newborns.

4. Generally available pharmacies do not included pharmacies, which operate in the structure and for needs of hospitals.

Pharmaceutical outlets are sales outlets for selling prepared medicines, the range of which is precisely defined and are located in rural areas.

5. Consultations provided by doctors and dentists are presented together with preventive examinations, and with the opinions of military medical commissions also excluding consultations provided by doctors in admission rooms in general hospitals.

6. Zgodnie z ustawą z dnia 4 II 2011 r. o opiece nad dziećmi do lat 3 (tekst jednolity Dz. U. 2015 poz. 1217) opieka może być organizowana w formie żłobka oraz od 2011 r. – klubu dziecięcego, sprawowana przez dziennego opiekuna oraz nianię.

7. Dane dotyczące **wspierania rodziny** oraz **pieczy zastępczej**, prezentowane są zgodnie z ustawą z dnia 9 VI 2011 r. o wspieraniu rodziny oraz systemie pieczy zastępczej (jednolity tekst Dz. U. 2016 poz. 575).

8. Rodzinna piecza zastępcza jest sprawowana w przypadku niemożności zapewnienia dziecku opieki i wychowania przez rodziców. Zapewnia pracę z rodziną umożliwiającą po-wrót dziecka do rodziny lub gdy jest to niemożliwe – dążenie do przysposobienia dziecka, przygotowanie dziecka do samo-dzielnego i odpowiedzialnego życia, zaspokojenie potrzeb emocjonalnych dzieci ze szczególnym uwzględnieniem potrzeb bytowych, zdrowotnych, edukacyjnych, kulturalno-rekreacyjnych i religijnych.

Formami rodzinnej pieczy zastępczej są:

1) **rodziny zastępcze:**

a) spokrewnione,

b) niezawodowe, umieszcza się w tym samym czasie nie więcej niż 3 dzieci (z wyjątkiem licznego rodzeństwa),

c) zawodowe – umieszcza się w tym samym czasie nie więcej niż 3 dzieci (z wyjątkiem licznego rodzeństwa); w tym:

- zawodowe pełniące funkcję pogotowia rodzinnego - przyjmują dzieci na podstawie orzeczenia sądu w przypadku gdy dziecko zostało doprowadzone przez Policję lub Straż Graniczną, na wniosek rodziców, dziecka lub innej osoby w przypadku, o którym mowa w art. 12a ustawy z dnia 29 VII 2005 r. o przeciwdziałaniu przemocy w rodzinie (tekst jednolity Dz. U. 2015 poz. 1390), z późniejszymi zmianami,
- zawodowe specjalistyczne - umieszcza się w nich w szczególności: dzieci legitymujące się orzeczeniem o niepełnosprawności lub orzeczeniem o znacznym lub umiarkowanym stopniu niepełnosprawności, dzieci na podstawie ustawy z dnia 26 X 1982 r. o postępowaniu w sprawach nieletnich (tekst jednolity Dz. U. 2014 Nr 383, z późniejszymi zmianami), małoletnie matki z dziećmi,

2) **rodzinne domy dziecka** – w tym samym czasie, może w nich przebywać łącznie nie więcej niż 8 dzieci (z wyjątkiem licznego rodzeństwa).

9. Instytucjonalna piecza zastępcza jest sprawowana w formie:

1) **placówki opiekuńczo-wychowawczej,** która jest prowadzona jako placówka typu:

a) **interwencyjnego** – zapewnia doraźną opiekę nad dzieckiem w czasie trwania sytuacji kryzysowej, w szczególności placówka jest obowiązana przyjąć dziecko w przypadkach wymagających natychmiastowego zapewnienia mu opieki,

6. According to the Law on Childcare for children younger than 3 years, dated 4 February 2011 (uniform text Journal of Laws 2015 item 1217) care can be organized in the form of nurseries, as well as since 2011 – children's clubs, provided by day carer and nanny.

7. Data concerning **family support** and **foster care** are presented according to the Law of Family Support and Foster
Care System, dated 9 VI 2011 (uniform text Journal of Laws 2016 item 575).

8. Family foster care shall be exercised in case when it is impossible for the parents to provide care and education for a child. It guarantees a work with a family to make possibility for a child to return to its family, or when it is impossible – efforts aimed at child's adoption; preparation of a child to live an independent and responsible life; satisfaction of children's emotional needs, in particular the needs related to welfare, healthcare, education, culture, recreation and religious.

The forms of family foster care are the following:

1) **foster family:**

a) related,

b) non-professional - placed in it may be not more than 3 children (except for numerous siblings),

c) professional - placed in it may be not more than 3 children (except for numerous siblings) including:

- professional that performs the function of a family emergency house shall receive a child on the basis of a court ruling, case when a child was escorted by Police or Border Guard, upon consent of parents, child or another person in the case referred to in Article 12a of the Law on Counteracting Domestic Violence, dated 29 VII 2005 (uniform text Journal of Laws 2015, item 1390), with later amendments,
- professional specialized shall receive in particular: children with a disability certificate or a certificate of high or moderate level of disability, children on the basis of the Law on Proceedings Involving Juveniles, dated 26 X 1982 (uniform text Journal of Laws 2014 No. 383, with later amendments), underage mothers with children,

2) **foster homes** – placed in it may be not more than 8 children (except for numerous siblings).

9. Institutional foster care shall be exercised in the form of:

1) **care and education centre,** shall be exercised in the form of:

a) **an intervention** - provides immediate care for a child in the crisis situation, especially if it is required for the centre to place the child under immediate care,

b) **rodzinnego** – wychowuje dzieci w różnym wieku, w tym dorastające i usamodzielniające się; umożliwia wspólne wychowanie i opiekę licznemu rodzeństwu; współpracuje z koordynatorem rodzinnej pieczy zastępczej i asystentem rodziny,

c) **socjalizacyjnego** – zapewnia dziecku całodobową opiekę i wychowanie oraz zaspokaja jego niezbędne potrzeby, w szczególności emocjonalne, rozwojowe, zdrowotne, bytowe, społeczne i religijne; realizuje przygotowany we współpracy z asystentem rodziny plan pomocy dziecku; umożliwia kontakt dziecka z rodzicami i innymi osobami bliskimi, podejmuje działania w celu powrotu dziecka do rodziny; zapewnia dziecku dostęp do kształcenia dostosowanego do jego wieku i możliwości rozwojowych; obejmuje dziecko działaniami terapeutycznymi, zapewnia korzystanie z przysługujących świadczeń zdrowotnych,

d) **specjalistyczno-terapeutycznego** – sprawuje opiekę nad dzieckiem o indywidualnych potrzebach, w szczególności: legitymującym się orzeczeniem o niepełnosprawności albo orzeczeniem o umiarkowanym lub znacznym stopniu niepełnosprawności; wymagającym stosowania specjalnych metod wychowawczych i specjalistycznej terapii; wymagającym wyrównywania opóźnień rozwojowych i edukacyjnych. Placówka, zapewnia zajęcia wychowawcze, socjoterapeutyczne, korekcyjne, kompensacyjne, logopedyczne, terapeutyczne, rekompensujące braki w wychowaniu w rodzinie i przygotowujące do życia społecznego, a dzieciom niepełnosprawnym także odpowiednią rehabilitację i zajęcia rewalidacyjne;

2) **regionalnej placówki opiekuńczo-terapeutycznej** - umieszczane są w niej dzieci, które ze względu na stan zdrowia wymagają stosowania specjalistycznej opieki i rehabilitacji i nie mogą zostać umieszczone w rodzinnej pieczy zastępczej lub w placówce opiekuńczo-wychowawczej. W tym samym czasie można w niej umieścić nie więcej niż 30 dzieci;

3) **interwencyjnego ośrodka preadopcyj-nego** - umieszcza się w nim dzieci do ukończenia pierwszego roku życia, które wymagają specjalistycznej opieki i w okresie oczekiwania na przysposobienie nie mogą zostać umieszczone w rodzinnej pieczy zastępczej. W ośrodku, w tym samym czasie, można umieścić nie więcej niż 20 dzieci.

10. Dane o **domach i zakładach pomocy społecznej** dotyczą placówek, dla których organami prowadzącymi są: jednostki samorządu terytorialnego, stowarzyszenia, organizacje społeczne, kościoły i związki wyznaniowe, fundacje, osoby fizyczne i prawne. Rodzaje domów i zakładów prezentuje się zgodnie z ustawą o pomocy społecznej z dnia 12 III 2004 r. (tekst jednolity Dz. U. 2016 poz. 930).

b) **a family** – educates children of various age groups, including adolescents and those becoming independent; enables common education and care for numerous siblings; cooperate with a family foster care coordinator and a family assistant,

c) **a socialization** – provides a child with full-time care and education, and fulfil its needs, especially emotional, development, health, living, social and religious needs, implements a child assistance plan prepared in cooperation with a family assistant, enables contacts with parents and other close persons, unless otherwise decided by a court, takes actions aimed at the child's return to a family, provides a child with access to education adjusted to his/her age and development skills, provides a child with therapeutic actions, provides access to eligible healthcare services,

d) **a specialist therapy** - provides care for a child with individual needs, in particular: a child with a disability certificate or a certificate of high or moderate level of disability, a child requiring the application of special education methods and specialist therapy, a child requiring dealing with their developmental and emotional retardation. The centre provides educational, socio-therapeutic, corrective, compensating, speech therapy, and therapeutic activities compensating for lacks in upbringing in a family and preparing for social life, as well as proper rehabilitation for disabled children;

2) **regional care and therapy centre** – a centre where children shall be placed, due to their health condition requiring specialist care and rehabilitation and cannot be placed in family foster care or a care and education centre. The total number of 30 children at most may be placed in a regional care and therapy centre at the same time.

3) **pre-adoptive intervention centre** – a centre where shall be placed children up to the 1 year old, requiring special care who, waiting for adoption, cannot be covered by family foster care. The total number of 20 children at most may be placed in a pre-adoptive intervention centre at the same time.

10. Data concerning **social welfare homes and facilities** are related to the institutions for which the founding bodies are: local self-government entities, associations, social organizations, churches and religious associations, foundations, natural and legal persons. Types of social welfare homes and facilities are presented in accordance with the Act on Social Assistance of 12 III 2004 (uniform text Journal of Laws 2016 item 930).

TABL. 1 (58). **ŁÓŻKA W SZPITALACH OGÓLNYCH, APTEKI OGÓLNODOSTĘPNE I PUNKTY APTECZNE W 2017 R.**
Stan w dniu 31 XII
BEDS IN GENERAL HOSPITALS, GENERALLY AVAILABLE PHARMACIES AND PHARMACEUTICAL OUTLETS IN 2017
As of 31 XII

WYSZCZEGÓLNIENIE SPECIFICATION	Łóżka w szpitalach ogólnych [a] Beds in general hospitals [a]	Apteki [b] Pharmacies [b]	Punkty apteczne [b] Pharmaceutical outlets [b]
WOJEWÓDZTWO VOIVODSHIP	**10219**	**714**	**128**
Podregion krośnieński Krośnieński subregion	**2265**	**168**	**45**
Powiaty: Powiats:			
bieszczadzki	124	6	2
brzozowski	498	18	12
jasielski	411	37	6
krośnieński	-	29	16
leski	175	8	2
sanocki	382	35	7
Miasto na prawach powiatu: City with powiat status:			
Krosno	675	35	-
Podregion przemyski Przemyski subregion	**1665**	**131**	**18**
Powiaty: Powiats:			
jarosławski	305	43	5
lubaczowski	248	22	1
przemyski	-	10	5
przeworski	300	24	7
Miasto na prawach powiatu: City with powiat status:			
Przemyśl	**812**	32	-
Podregion rzeszowski Rzeszowski subregion	**3352**	**216**	**37**
Powiaty: Powiats:			
kolbuszowski	190	12	7
łańcucki	285	27	4
ropczycko-sędziszowski	81	22	5
rzeszowski	251	36	16
strzyżowski	123	19	4
Miasto na prawach powiatu: City with powiat status:			
Rzeszów	2422	100	1
Podregion tarnobrzeski Tarnobrzeski subregion	**2937**	**199**	**28**
Powiaty: Powiats:			
dębicki	510	37	6
leżajski	408	22	6
mielecki	534	45	2
niżański	230	19	2
stalowowolski	591	36	4
tarnobrzeski	277	16	8
Miasto na prawach powiatu: City with powiat status:			
Tarnobrzeg	387	24	-

a Łącznie z łóżkami i inkubatorami dla noworodków. b Patrz uwagi ogólne do działu „Ochrona zdrowia i pomoc społeczna", ust. 4.
Ź r ó d ł o: w zakresie szpitali ogólnych - Dane Ministerstwa Zdrowia i Ministerstwa Spraw Wewnętrznych.

a Including beds and incubators for newborns. b See general notes to the chapter "Health care and social welfare" item 4.
S o u r c e: in regard to general hospitals – data of the Ministry of Health and the Ministry of Interior.

TABL. 2 (59). **AMBULATORYJNA OPIEKA ZDROWOTNA W 2017 R.**
Stan w dniu 31 XII
OUT-PATIENT HEALTH CARE IN 2017
As of 31 XII

WYSZCZEGÓLNIENIE SPECIFICATION	Przychodnie Out-patients departments	Praktyki lekarskie [a] Medical practices [a]	Porady udzielone [b c] Consultations provided [b c]			
			ogółem total	lekarskie medical	stomato-lolgiczne dental	na 1 mieszkańca per capita
			w tys. in thous.			
WOJEWÓDZTWO VOIVODSHIP	**1242**	**497**	**16232,9**	**14391,6**	**1841,3**	**7,6**
Podregion krośnieński Krośnieński subregion	**265**	**122**	**3548,0**	**3184,6**	**363,5**	**7,3**
Powiaty: Powiats:						
bieszczadzki	12	11	148,9	140,1	8,8	6,8
brzozowski	47	17	486,5	444,6	41,9	7,4
jasielski	41	22	764,4	691,0	73,4	6,7
krośnieński	61	18	643,5	569,8	73,8	5,7
leski	17	8	178,6	166,6	12,0	6,7
sanocki	50	31	597,9	544,5	53,4	6,3
Miasto na prawach powiatu: City with powiat status:						
Krosno	37	15	728,1	628,0	100,3	15,7
Podregion przemyski Przemyski subregion	**230**	**78**	**2659,1**	**2418,1**	**240,9**	**6,8**
Powiaty: Powiats:						
jarosławski	62	33	827,1	759,9	67,2	6,8
lubaczowski	35	3	399,0	373,8	25,2	7,1
przemyski	23	8	236,0	209,5	26,5	3,2
przeworski	49	17	456,5	412,8	43,7	5,8
Miasto na prawach powiatu: City with powiat status:						
Przemyśl	61	17	740,5	662,1	78,4	11,9
Podregion rzeszowski Rzeszowski subregion	**440**	**121**	**5941,6**	**5130,2**	**811,5**	**9,3**
Powiaty: Powiats:						
kolbuszowski	39	15	375,9	335,9	40,0	6,0
łańcucki	34	31	495,7	451,5	44,1	6,2
ropczycko-sędziszowski	43	14	538,0	479,1	58,9	7,3
rzeszowski	90	14	895,1	768,6	126,5	5,3
strzyżowski	35	11	370,4	336,7	33,7	6,0
Miasto na prawach powiatu: City with powiat status:						
Rzeszów	199	36	3266,6	2758,4	508,2	17,3
Podregion tarnobrzeski Tarnobrzeski subregion	**307**	**176**	**4084,2**	**3658,7**	**425,5**	**6,6**
Powiaty: Powiats:						
dębicki	45	29	666,0	605,1	61,0	4,9
leżajski	43	19	487,1	448,2	38,8	7,0
mielecki	75	37	896,5	777,4	119,2	6,6
niżański	32	20	384,9	355,3	29,6	5,8
stalowowolski	53	36	813,4	703,6	109,8	7,6
tarnobrzeski	26	14	295,8	266,7	29,1	5,5
Miasto na prawach powiatu: City with powiat status:						
Tarnobrzeg	33	21	540,4	502,5	38,0	11,4

a Dane obejmują podmioty, które podpisały kontrakty z Narodowym Funduszem Zdrowia lub z przychodniami. b W ciągu roku; łącznie z poradami opłacanymi przez pacjentów (środki niepubliczne); bez porad udzielonych w izbach przyjęć szpitali ogólnych – 308,6 tys. porad. c Od 2017 r. porady nocnej i świątecznej opieki zdrowotnej regulowane są ustawą z dnia 25 maja 2017 (Dz.U. 2017 poz. 1200). Do 30.09.2017 r. porady wykazywane są w Podstawowej Opiece Zdrowotnej (POZ), a od 01.10.2017 r. w Nocnej i Świątecznej Opiece Zdrowotnej łącznie z poradami w ramach podkontraktów ze szpitalem na wykonywanie tych porad.

a Data concern entities that have signed contract with National Health Fund or without patients departments. b During the year; including consultations paid by patients (non-public funds); excluding consultation provided by doctors in admission rooms in general hospitals – 308,6 thous. consultations. c From 2017, Holiday and Nighttime Medical Services are regulated by the Act of 25 May 2017 (Journal of Laws 2017, item 1200). Until 30.09.2017, consultations are shown in Primary Health Care (POZ), and from 01.10.2017 in Holiday and Nighttime Medical Services including consultations under subcontracts with the hospital.

TABL. 3 (60). **ŻŁOBKI I KLUBY DZIECIĘCE W 2017 R.**
Stan w dniu 31 XII
NURSERIES AND CHILDREN'S CLUBS IN 2017
As of 31 XII

WYSZCZEGÓLNIENIE SPECIFICATION	Żłobki Nurseries	Oddziały żłobkowe Nursery wards	Kluby dziecięce Children's clubs	Miejsca w żłobkach i klubach dziecięcych [a] Places in nurseries and children's clubs [a]	Dzieci przebywające w żłobkach i klubach dziecięcych w ciągu roku [a] Children staying in nurseries and children's clubs during the year [a]
WOJEWÓDZTWO VOIVODSHIP	**112**	**2**	**19**	**5113**	**7110**
Podregion krośnieński Krośnieński subregion	**12**	**-**	**2**	**635**	**815**
Powiaty: Powiats:					
brzozowski	1	-	-	25	41
jasielski	2	-	1	77	102
krośnieński	2	-	1	62	69
sanocki	5	-	-	246	334
Miasto na prawach powiatu: City with powiat status:					
Krosno	2	-	-	225	269
Podregion przemyski Przemyski subregion	**20**	**1**	**6**	**659**	**725**
Powiaty: Powiats:					
jarosławski	2	1	-	97	102
lubaczowski	2	-	-	56	66
przemyski	2	-	-	35	17
przeworski	6	-	2	124	145
Miasto na prawach powiatu: City with powiat status:					
Przemyśl	8	-	4	347	395
Podregion rzeszowski Rzeszowski subregion	**58**	**-**	**4**	**2591**	**3749**
Powiaty: Powiats:					
kolbuszowski	2	-	-	86	102
łańcucki	3	-	2	86	129
ropczycko-sędziszowski	2	-	-	88	140
rzeszowski	15	-	1	463	618
strzyżowski	2	-	1	49	48
City with powiat status:					
Rzeszów	34	-	-	1819	2712
Podregion tarnobrzeski Tarnobrzeski subregion	**22**	**1**	**7**	**1228**	**1821**
Powiaty: Powiats:					
dębicki	2	-	1	172	247
leżajski	1	1	1	58	84
mielecki	11	-	1	460	735
niżański	1	-	-	80	125
stalowowolski	3	-	2	205	313
tarnobrzeski	2	-	-	68	89
Miasto na prawach powiatu: City with powiat status:					
Tarnobrzeg	2	-	2	185	228

a Łącznie z oddziałami żłobkowymi.
a Including nursery wards.

TABL. 4 (61). **RODZINNA PIECZA ZASTĘPCZA W 2017 R.**
Stan w dniu 31 XII
FAMILY FOSTER CARE IN 2017
As of 31 XII

WYSZCZEGÓLNIENIE SPECIFICATION	Rodziny zastępcze spokrewnione Related foster families		Rodziny zastępcze niezawodowe Non-professional foster families		Rodziny zastępcze zawodowe Professional foster families		Rodzinne domy dziecka Foster homes	
	liczba rodzin zastępczych number of foster families	dzieci [a] children [a]	liczba rodzin zastępczych number of foster families	dzieci [a] children [a]	liczba rodzin zastępczych number of foster families	dzieci [a] children [a]	liczba rodzinnych domów dziecka number of foster homes	dzieci [a] children [a]
WOJEWÓDZTWO ..... VOIVODSHIP	**732**	**973**	**452**	**622**	**64**	**202**	**5**	**24**
Podregion krośnieński .... Krośnieński subregion	**176**	**228**	**118**	**173**	**27**	**87**	**2**	**12**
Powiaty: Powiats:								
bieszczadzki	15	20	13	19	4	11	-	-
brzozowski	12	19	12	18	2	6	1	4
jasielski	30	37	18	28	4	15	-	-
krośnieński	36	47	31	47	8	28	-	-
leski	13	19	11	19	3	14	1	8
sanocki	46	58	20	26	3	9	-	-
Miasto na prawach powiatu: City with powiat status:								
Krosno	24	28	13	16	3	4	-	-
Podregion przemyski ..... Przemyski subregion	**200**	**280**	**102**	**125**	**11**	**33**	**-**	**-**
Powiaty: Powiats:							-	-
jarosławski	56	81	27	32	4	16	-	-
lubaczowski	22	33	13	17	1	3	-	-
przemyski	32	49	26	37	2	5	-	-
przeworski	23	33	14	16	1	2	-	-
Miasto na prawach powiatu: City with powiat status:								-
Przemyśl	67	84	22	23	3	7	-	-
Podregion rzeszowski ..... Rzeszowski subregion	**170**	**219**	**122**	**171**	**11**	**31**	**3**	**12**
Powiaty: Powiats:								
kolbuszowski	10	12	5	7	2	5	-	-
łańcucki	27	39	25	41	2	8	1	4
ropczycko-sędziszowski ..	8	10	19	24	2	7	-	-
rzeszowski	40	46	21	30	2	6	1	4
strzyżowski	14	19	16	20	1	2	-	-
Miasto na prawach powiatu: City with powiat status:								
Rzeszów	71	93	36	49	2	3	1	4
Podregion tarnobrzeski ... Tarnobrzeski subregion	**186**	**246**	**110**	**153**	**15**	**51**	**-**	**-**
Powiaty: Powiats:								
dębicki	40	56	25	36	5	15	-	-
leżajski	36	44	13	17	-	-	-	-
mielecki	30	36	34	46	7	23	-	-
niżański	12	19	10	17	1	7	-	-
stalowowolski	25	34	13	15	1	3	-	-
tarnobrzeski	21	28	9	14	-	-	-	-
Miasto na prawach powiatu: City with powiat status:								
Tarnobrzeg	22	29	6	8	1	3	-	-

a W wieku do 25 lat.
a Up to the age of 25.

TABL. 5 (62). **INSTYTUCJONALNA PIECZA ZASTĘPCZA[1] W 2017 R.**
Stan w dniu 31 XII
INSTITUTIONAL FOSTER CARE[1] IN 2017
As of 31 XII

WYSZCZEGÓLNIENIE SPECIFICATION a – placówki centres b – miejsca places c – wychowankowie residents		Placówki opiekuńczo-wychowawcze Care and education centres					
		ogółem total	socjalizacyjne socialization	interwencyjne intervention	specjalistyczno-terapeutyczne specjalist therapy	rodzinne family	łączące zadania placówek[2] combining tasks of the centers[2]
WOJEWÓDZTWO	a	**40**	**28**	**1**	**1**	**6**	**4**
VOIVODSHIP	b	**820**	**656**	**8**	**14**	**48**	**94**
	c	**676**	**561**	**4**	**13**	**32**	**66**
Podregion krośnieński	a	**9**	**5**	**-**	**-**	**4**	**-**
Krośnieński subregion	b	**150**	**118**	**-**	**-**	**32**	**-**
	c	**126**	**106**	**-**	**-**	**20**	**-**
Powiaty: Powiats:							-
brzozowski	a	1	-	-	-	1	-
	b	8	-	-	-	8	-
	c	6	-	-	-	6	-
jasielski	a	1	1	-	-	-	-
	b	28	28	-	-	-	-
	c	24	24	-	-	-	-
krośnieński	a	5	2	-	-	3	-
	b	58	34	-	-	24	-
	c	46	32	-	-	14	-
sanocki	a	1	1	-	-	-	-
	b	26	26	-	-	-	-
	c	21	21	-	-	-	-
Miasto na prawach powiatu: City with powiat status:							
Krosno	a	1	1	-	-	-	-
	b	30	30	-	-	-	-
	c	29	29	-	-	-	-
Podregion przemyski	a	9	6	-	1	-	2
Przemyski subregion	b	214	164	-	14	-	36
	c	149	115	-	13	-	21
Powiaty: Powiats:							
jarosławski	a	1	1	-	-	-	-
	b	30	30	-	-	-	-
	c	28	28	-	-	-	-
lubaczowski	a	1	1	-	-	-	-
	b	30	30	-	-	-	-
	c	16	16	-	-	-	-
przemyski	a	2	2	-	-	-	-
	b	60	60	-	-	-	-
	c	41	41	-	-	-	-
przeworski	a	1	1	-	-	-	-
	b	30	30	-	-	-	-
	c	19	19	-	-	-	-
Miasto na prawach powiatu: City with powiat status:							
Przemyśl	a	4	1	-	1	-	2
	b	64	14	-	14	-	36
	c	45	11	-	13	-	21

1 Ponadto działały 2 regionalne placówki opiekuńczo-terapeutyczne (10 wychowanków). 2 Łączące zadania placówek interwencyjnych, socjalizacyjnych i specjalistyczno-terapeutycznych.

1 Moreover, there were 2 regional care and therapy centres (10 residents). 2 Combining tasks of the intervention and specialist therapy centres.

TABL. 5 (62). **INSTYTUCJONALNA PIECZA ZASTĘPCZA[1] W 2017 R. (dok.)**
Stan w dniu 31 XII
INSTITUTIONAL FOSTER CARE[1] IN 2017 (cont.)
As of 31 XII

WYSZCZEGÓLNIENIE SPECIFICATION	a – placówki centres b – miejsca places c – wychowankowie residents	Placówki opiekuńczo-wychowawcze Care and education centres					
		ogółem total	socjalizacyjne socialization	interwencyjne intervention	specjalistyczno-terapeutyczne specjalist therapy	rodzinne family	łączące zadania placówek[2] combining tasks of the centers[2]
Podregion rzeszowski	a	**12**	**9**	**-**	**-**	**1**	**2**
Rzeszowski subregion	b	**238**	**172**	**-**	**-**	**8**	**58**
	c	**203**	**154**	**-**	**-**	**4**	**45**
Powiaty: Powiats:							
kolbuszowski	a	1	1	-	-	-	-
	b	12	12	-	-	-	-
	c	7	7	-	-	-	-
łańcucki	a	2	1	-	-	1	-
	b	22	14	-	-	8	-
	c	17	13	-	-	4	-
ropczycko-sędziszowski	a	1	1	-	-	-	-
	b	14	14	-	-	-	-
	c	12	12	-	-	-	-
rzeszowski	a	2	2	-	-	-	-
	b	44	44	-	-	-	-
	c	41	41	-	-	-	-
strzyżowski	a	2	2	-	-	-	-
	b	60	60	-	-	-	-
	c	53	53	-	-	-	-
Miasto na prawach powiatu: City with powiat status:							
Rzeszów	a	4	2	-	-	-	2
	b	86	28	-	-	-	58
	c	73	28	-	-	-	45
Podregion tarnobrzeski	a	**10**	**8**	**1**	**-**	**1**	**-**
Tarnobrzeski subregion	b	**218**	**202**	**8**	**-**	**8**	**-**
	c	**198**	**186**	**4**	**-**	**8**	**-**
Powiaty: Powiats:							
dębicki	a	1	1	-	-	-	-
	b	24	24	-	-	-	-
	c	24	24	-	-	-	-
leżajski	a	1	1	-	-	-	-
	b	30	30	-	-	-	-
	c	26	26	-	-	-	-
niżański	a	1	1	-	-	-	-
	b	30	30	-	-	-	-
	c	24	24	-	-	-	-
stalowowolski	a	3	2	1	-	-	-
	b	68	60	8	-	-	-
	c	60	56	4	-	-	-
tarnobrzeski	a	2	2	-	-	-	-
	b	44	44	-	-	-	-
	c	44	44	-	-	-	-
Miasto na prawach powiatu: City with powiat status:							
Tarnobrzeg	a	2	1	-	-	1	-
	b	22	14	-	-	8	-
	c	20	12	-	-	8	-

1 Ponadto działały 2 regionalne placówki opiekuńczo-terapeutyczne (10 wychowanków). 2 Łączące zadania placówek interwencyjnych, socjalizacyjnych i specjalistyczno-terapeutycznych.

1 Moreover, there were 2 regional care and therapy centres (10 residents). 2 Combining tasks of the intervention and specialist therapy centres.

TABL. 6 (63). **POMOC SPOŁECZNA STACJONARNA W 2017 R.**
Stan w dniu 31 XII
STATIONARY SOCIAL WELFARE IN 2017
As of 31 XII

WYSZCZEGÓLNIENIE SPECIFICATION	Domy i zakłady (bez filii) Homes and facilities (excluding branches)	Miejsca (łącznie z filiami) Places (including branches)	Mieszkańcy (łącznie z filiami) Residents (including branches)
WOJEWÓDZTWO ..... VOIVODSHIP	**80**	**5625**	**5247**
Podregion krośnieński ..... Krośnieński subregion	**15**	**1098**	**1031**
Powiaty: Powiats:			
bieszczadzki	1	146	145
brzozowski	1	87	87
jasielski	3	285	285
krośnieński	3	218	206
leski	1	58	6
sanocki	3	162	161
Miasto na prawach powiatu: City with powiat status:			
Krosno	3	142	141
Podregion przemyski ..... Przemyski subregion	**16**	**1337**	**1256**
Powiaty: Powiats:			
jarosławski	6	511	503
lubaczowski	3	364	362
przemyski	3	212	169
przeworski	1	50	50
Miasto na prawach powiatu: City with powiat status:			
Przemyśl	3	200	172
Podregion rzeszowski ..... Rzeszowski subregion	**25**	**1797**	**1641**
Powiaty: Powiats:			
kolbuszowski	2	83	72
łańcucki	1	81	81
ropczycko-sędziszowski ..	2	107	103
rzeszowski	9	677	650
strzyżowski	2	170	169
Miasto na prawach powiatu: City with powiat status:			
Rzeszów	9	679	566
Podregion tarnobrzeski .... Tarnobrzeski subregion	**24**	**1393**	**1319**
Powiaty: Powiats:			
dębicki	4	448	442
leżajski	4	206	180
mielecki	4	200	197
niżański	2	35	34
stalowowolski	4	194	178
tarnobrzeski	3	95	73
Miasto na prawach powiatu: City with powiat status:			
Tarnobrzeg	3	215	215

DZIAŁ IX.
KULTURA. TURYSTYKA. SPORT

Uwagi ogólne

Kultura

1. Do **księgozbioru** bibliotek publicznych zaliczono książki i broszury oraz gazety i czasopisma.

Czytelnik (użytkownik aktywnie wypożyczający) to użytkownik zarejestrowany, który wypożyczył na zewnątrz co najmniej jedną pozycję w ciągu roku.

2. W muzeach jako **muzealia** wykazano rzeczy ruchome i nieruchomości wpisane do inwentarza muzealiów.

3. Informacje o **kinach** dotyczą działalności kin ogólnie dostępnych, tj. powołanych do publicznego udostępniania filmów w formie projekcji na seansach filmowych, bez względu na rodzaj stosowanego nośnika filmu (taśma światłoczuła, taśma magnetyczna eksploatowana w technice wideo, nośnik cyfrowy). Wśród kin stałych wyróżnia się: minipleksy – posiadające od 3 do 7 sal i multipleksy – posiadające 8 sal i więcej.

Turystyka

1. Termin **turystyka** oznacza czynności odwiedzających, którzy podejmują podróż do głównego miejsca docelowego położonego poza ich zwykłym otoczeniem, na okres krótszy niż rok, w dowolnym głównym celu, w tym w celu służbowym, wypoczynkowym lub innym celu osobistym, innym niż zatrudnienie przez podmiot miejscowy dla odwiedzanego miejsca.

2. Informacje dotyczące **bazy noclegowej turystyki** obejmują obiekty posiadające 10 i więcej miejsc noclegowych

3. W informacjach o **miejscach noclegowych turystyki** nie uwzględnia się miejsc w obiektach przejściowo nieczynnych z powodu przebudowy, remontu itp.

Sport

1. Począwszy od 2002 r. informacje o organizacjach kultury fizycznej i klubach sportowych opracowywane są na podstawie badania cyklicznego przeprowadzanego co dwa lata.

2. Ćwiczący oraz trenerzy i instruktorzy sportowi w układzie podregionów i powiatów liczeni są tylko jeden raz, pomimo że trenują lub pracują w więcej niż jednej sekcji sportowej.

CHAPTER IX.
CULTURE. TOURISM. SPORT

General notes

Culture

1. Books and pamphlets as well as newspapers and magazines constitute the **collection** of public libraries.

Reader/borrower (user actively borrowing books) a person registered in the library, who borrowed at least one volume in reported year.

2. Movable subjects and real estate registered in exhibit inventory are presented as **exhibits** in museums.

3. Information regarding **cinemas** concerns the activity of public cinemas, i.e., established for the purpose of public film screenings, regardless of the film carrier used (light-sensitive, magnetic tape and digital). Among fixed cinemas one can distinguish miniplexes – equipped with 3 to 7 screens and multiplexes – equipped with 8 screens and more.

Tourism

1. Tourism means the activity of visitors taking a trip to main destination outside their usual environment, for less than a year, for any main purpose, including business, leisure or other personal purpose, other than to be employed by resident entity in the place visited.

2. Information on **tourist accommodation facilities** include establishments possessing 10 and more bed places.

3. In data regarding the **number of beds** for tourists, places in temporary inactive facilities due to expansion, renovation, etc., are not included.

Sport

1. Since 2002 information on physical education organizations and sports clubs has been compiled on the basis of periodic surveys conducted every two years.

2. The persons practising sports as well as coaches and sports instructors by subregions and powiats persons are counted only once, despite that, they are exercising or working in more than one sport section.

TABL. 1 (64). **BIBLIOTEKI PUBLICZNE (z filiami) W 2017 R.**
PUBLIC LIBRARIES (with branches) IN 2017

WYSZCZEGÓLNIENIE SPECIFICATION	Biblioteki Libraries	Księgozbiór [a] w tys. wol. Collection [a] in thous. vol.	Czytelnicy Borrowers	Wypożyczenia w woluminach Loans in volumes		Liczba ludności na 1 bibliotekę [a] Number of population per library [a]
				w tys. in thous.	na 1 czytelnika per borrower	
WOJEWÓDZTWO ..... VOIVODSHIP	**674**	**8517,7**	**321142**	**6236,6**	**19,4**	**3159**
PODREGION KROŚNIEŃSKI KROŚNIEŃSKI SUBREGION	**172**	**2052,3**	**72907**	**1366,6**	**18,7**	**2806**
POWIAT BIESZCZADZKI	12	110,4	3190	54,9	17,2	1824
Gmina miejsko-wiejska Urban-rural gmina						
Ustrzyki Dolne	9	84,8	2671	44,9	16,8	1933
miasto urban area	1	44,4	2123	38,4	18,1	9176
wieś rural area	8	40,4	548	6,5	11,8	1028
Gminy wiejskie Rural gminas						
Czarna	2	16,0	282	5,2	18,5	1209
Lutowiska	1	9,6	237	4,8	20,4	2077
POWIAT BRZOZOWSKI	36	313,0	9102	195,3	21,5	1832
Gmina miejsko-wiejska Urban-rural gmina						
Brzozów	9	102,3	3897	99,2	25,5	2962
miasto urban area	1	44,9	1877	60,4	32,2	7471
wieś rural area	8	57,5	2020	38,9	19,2	2399
Gminy wiejskie Rural gminas						
Domaradz	3	32,6	1103	24,2	22,0	2037
Dydnia	8	49,0	883	13,0	14,7	1000
Haczów	6	51,0	1410	29,0	20,5	1527
Jasienica Rosielna	4	37,0	974	15,0	15,4	1957
Nozdrzec	6	40,9	835	14,9	17,8	1363
POWIAT JASIELSKI	25	340,3	15711	326,7	20,8	4566
Gmina miejska Urban gmina						
Jasło	4	107,2	8103	175,3	21,6	8861
Gmina miejsko-wiejska Urban-rural gmina						
Kołaczyce	1	27,0	577	18,6	32,2	8964
miasto urban area	1	27,0	577	18,6	32,2	1434
Gminy wiejskie Rural gminas						
Brzyska	2	22,4	515	17,2	33,4	3273
Dębowiec	2	25,7	1139	19,4	17,0	4411
Jasło	4	39,7	1180	28,2	23,9	4083
Krempna	1	7,9	196	5,0	25,6	1887

a Stan w dniu 31 XII.
a As of 31 XII.

TABL. 1 (64). **BIBLIOTEKI PUBLICZNE (z filiami) W 2017 R. (cd.)**
PUBLIC LIBRARIES (with branches) IN 2017 (cont.)

WYSZCZEGÓLNIENIE SPECIFICATION	Biblioteki Libraries	Księgozbiór [a] w tys. wol. Collection [a] in thous. vol.	Czytelnicy Borrowers	Wypożyczenia w woluminach Loans in volumes		Liczba ludności na 1 bibliotekę [a] Number of population per library [a]
				w tys. in thous.	na 1 czytelnika per borrower	
POWIAT JASIELSKI (dok.) (cont.)						
Gminy wiejskie (dok.) Rural gminas (cont.)						
Nowy Żmigród	3	35,3	1088	16,1	14,8	3050
Osiek Jasielski	2	18,1	618	11,0	17,8	2679
Skołyszyn	3	32,5	1135	21,5	18,9	4177
Tarnowiec	3	24,5	1160	14,5	12,5	3041
POWIAT KROŚNIEŃSKI	38	442,9	13519	238,8	17,7	2960
Gminy miejsko-wiejskie Urban-rural gminas						
Dukla	1	33,8	1470	23,9	16,3	14665
miasto urban area	1	33,8	1470	23,9	16,3	2098
Iwonicz-Zdrój	4	38,6	1491	17,3	11,6	2736
miasto urban area	2	25,0	1125	11,3	10,1	899
wieś rural area	2	13,5	366	5,9	16,2	4574
Jedlicze	5	63,8	2605	45,3	17,4	3099
miasto urban area	1	22,3	1387	24,8	17,9	5761
wieś rural area	4	41,5	1218	20,5	16,8	2434
Rymanów	5	63,0	1409	24,8	17,6	3178
miasto urban area	1	24,9	1014	17,8	17,6	3792
wieś rural area	4	38,1	395	7,0	17,6	3025
Gminy wiejskie Rural gminas						
Chorkówka	9	74,3	899	18,8	20,9	1497
Jaśliska	1	3,4	127	1,4	10,7	2225
Korczyna	2	32,3	1516	21,6	14,3	5590
Krościenko Wyżne	2	21,4	986	16,3	16,6	2805
Miejsce Piastowe	5	68,3	2058	50,6	24,6	2735
Wojaszówka	4	44,0	958	18,8	19,7	2331
POWIAT LESKI	17	167,2	4 347	66,1	15,2	1565
Gmina miejsko-wiejska Urban-rural gmina						
Lesko	5	65,8	2185	29,5	13,5	2288
miasto urban area	1	40,3	1575	23,3	14,8	5532
wieś rural area	4	25,5	610	6,2	10,1	1477
Gminy wiejskie Rural gminas						
Baligród	2	25,8	811	19,7	24,2	1571
Cisna	1	12,7	232	3,2	13,8	1749
Olszanica	4	27,8	547	7,0	12,7	1241
Solina	5	35,1	572	6,7	11,8	1062
POWIAT SANOCKI	36	397,4	13540	224,3	16,6	2640
Gmina miejska Urban gmina						
Sanok	5	121,7	6577	119,5	18,2	7596
Gmina miejsko-wiejska Urban-rural gmina						
Zagórz	7	64,4	1923	29,5	15,3	1871
miasto urban area	1	24,0	1069	17,4	16,3	5105
wieś rural area	6	40,3	854	12,1	14,1	1332

a Stan w dniu 31 XII.
a As of 31 XII.

TABL. 1 (64). **BIBLIOTEKI PUBLICZNE (z filiami) W 2017 R. (cd.)**
PUBLIC LIBRARIES (with branches) IN 2017 (cont.)

WYSZCZEGÓLNIENIE SPECIFICATION	Biblioteki Libraries	Księgozbiór [a] w tys. wol. Collection [a] in thous. vol.	Czytelnicy Borrowers	Wypożyczenia w woluminach Loans in volumes		Liczba ludności na 1 bibliotekę [a] Number of population per library [a]
				w tys. in thous.	na 1 czytelnika per borrower	
POWIAT SANOCKI (dok.) (cont.)						
Gminy wiejskie Rural gminas						
Besko	1	10,9	457	8,6	18,9	4504
Bukowsko	3	26,1	683	8,5	12,4	1856
Komańcza	3	28,1	452	6,5	14,4	1551
Sanok	11	73,4	2013	32,9	16,3	1628
Tyrawa Wołoska	1	13,3	196	2,3	11,8	1964
Zarszyn	5	59,6	1239	16,5	13,3	1871
Miasto na prawach powiatu: City with powiat status:						
Krosno	8	281,1	13498	260,6	19,3	5825
PODREGION PRZEMYSKI PRZEMYSKI SUBREGION	**132**	**1421,2**	**49251**	**794,3**	**16,1**	**2969**
POWIAT JAROSŁAWSKI	34	313,1	14813	214,2	14,5	3558
Gminy miejskie Urban gminas						
Jarosław	3	93,6	9383	131,6	14,0	12631
Radymno	1	32,0	901	14,7	16,3	5335
Gmina miejsko-wiejska Urban-rural gmina						
Pruchnik	2	16,8	358	4,7	13,1	4901
miasto urban area	1	8,9	313	4,3	13,6	3772
wieś rural area	1	7,9	45	0,4	9,4	6029
Gminy wiejskie Rural gminas						
Chłopice	2	8,1	502	6,8	13,5	2778
Jarosław	6	44,1	924	14,5	15,7	2199
Laszki	4	23,8	356	4,2	11,9	1744
Pawłosiów	3	20,4	552	5,8	10,5	2822
Radymno	5	28,7	548	7,5	13,7	2290
Rokietnica	1	7,7	389	3,9	10,1	4376
Roźwienica	3	14,6	260	5,8	22,3	2077
Wiązownica	4	23,3	640	14,7	23,0	2926
POWIAT LUBACZOWSKI	24	251,1	10308	161,3	15,6	2337
Gmina miejska Urban gmina						
Lubaczów	2	64,7	5155	84,8	16,4	6051
Gminy miejsko-wiejskie Urban-rural gminas						
Cieszanów	4	34,8	1467	21,7	14,8	1832
miasto urban area	1	19,1	990	13,5	13,6	1940
wieś rural area	3	15,7	477	8,1	17,1	1796
Narol	3	22,4	854	13,4	15,7	2711
miasto urban area	1	10,7	627	9,9	15,8	2102
wieś rural area	2	11,7	227	3,5	15,4	3016
Oleszyce	1	20,4	572	6,1	10,7	6423
miasto urban area	1	20,4	572	6,1	10,7	3041

a Stan w dniu 31 XII.
a As of 31 XII.

TABL. 1 (64). **BIBLIOTEKI PUBLICZNE (z filiami) W 2017 R. (cd.)**
PUBLIC LIBRARIES (with branches) IN 2017 (cont.)

WYSZCZEGÓLNIENIE SPECIFICATION	Biblioteki Libraries	Księgozbiór [a] w tys. wol. Collection [a] in thous. vol.	Czytelnicy Borrowers	Wypożyczenia w woluminach Loans in volumes		Liczba ludności na 1 bibliotekę [a] Number of population per library [a]
				w tys. in thous.	na 1 czytelnika per borrower	
POWIAT LUBACZOWSKI (dok.) (cont.)						
Gminy wiejskie Rural gminas						
Horyniec-Zdrój	3	19,0	492	5,4	10,9	1595
Lubaczów	6	40,6	796	15,5	19,5	1533
Stary Dzików	2	19,8	541	6,4	11,8	2134
Wielkie Oczy	3	29,4	431	8,1	18,8	1284
POWIAT PRZEMYSKI	33	267,5	5443	90,1	16,6	2256
Gminy wiejskie Rural gminas						
Bircza	2	25,7	615	17,5	28,5	3328
Dubiecko	1	13,8	252	4,2	16,6	9277
Fredropol	4	22,7	277	3,5	12,6	1391
Krasiczyn	2	22,4	379	4,6	12,1	2568
Krzywcza	3	22,0	360	3,6	9,9	1641
Medyka	4	24,1	724	14,9	20,6	1639
Orły	5	38,4	759	9,5	12,5	1776
Przemyśl	4	28,4	334	3,6	10,8	2643
Stubno	2	17,9	522	8,4	16,2	1958
Żurawica	6	52,1	1221	20,3	16,7	2161
POWIAT PRZEWORSKI	33	309,0	9081	166,6	18,3	2383
Gmina miejska Urban gmina						
Przeworsk	2	79,0	3592	83,0	23,1	7726
Gminy miejsko-wiejskie Urban-rural gminas						
Kańczuga	7	54,1	1338	16,0	11,9	1775
miasto urban area	1	16,7	915	11,9	13,0	3182
wieś rural area	6	37,4	423	4,1	9,7	1540
Sieniawa	2	21,7	413	7,2	17,3	3511
miasto urban area	1	17,4	385	7,1	18,5	2146
wieś rural area	1	4,3	28	0,0	1,4	4876
Gminy wiejskie Rural gminas						
Adamówka	2	19,2	536	6,7	12,6	2041
Gać	3	21,0	553	14,5	26,2	1539
Jawornik Polski	4	23,1	570	7,9	13,9	1119
Przeworsk	6	37,8	885	15,5	17,5	2482
Tryńcza	6	41,8	829	9,4	11,3	1410
Zarzecze	1	11,2	365	6,5	17,8	7223
Miasto na prawach powiatu: City with powiat status:						
Przemyśl	8	280,6	9606	162,0	16,9	7726
PODREGION RZESZOWSKI RZESZOWSKI SUBREGION	**189**	**2524,2**	**101669**	**2136,9**	**21,0**	**3375**
POWIAT KOLBUSZOWSKI	23	340,5	9978	211,8	21,2	2713
Gmina miejsko-wiejska Urban-rural gmina						
Kolbuszowa	8	143,5	5321	95,5	17,9	3104
miasto urban area	1	69,8	3723	64,7	17,4	9158
wieś rural area	7	73,7	1598	30,8	19,2	2239

a Stan w dniu 31 XII.
a As of 31 XII.

TABL. 1 (64). **BIBLIOTEKI PUBLICZNE (z filiami) W 2017 R. (cd.)**
PUBLIC LIBRARIES (with branches) IN 2017 (cont.)

WYSZCZEGÓLNIENIE SPECIFICATION	Biblioteki Libraries	Księgozbiór [a] w tys. wol. Collection [a] in thous. vol.	Czytelnicy Borrowers	Wypożyczenia w woluminach Loans in volumes		Liczba ludności na 1 bibliotekę [a] Number of population per library [a]
				w tys. in thous.	na 1 czytelnika per borrower	
POWIAT KOLBUSZOWSKI (dok.) (cont.)						
Gminy wiejskie Rural gminas						
Cmolas	4	56,2	1278	39,5	30,9	2021
Dzikowiec	4	42,3	585	19,3	33,0	1627
Majdan Królewski	2	42,0	1063	21,7	20,4	4929
Niwiska	2	26,8	856	17,7	20,6	3022
Raniżów	3	29,8	875	18,2	20,8	2359
POWIAT ŁAŃCUCKI	30	387,0	14146	292,3	20,7	2691
Gmina miejska Urban gmina						
Łańcut	3	121,1	5262	119,5	22,7	5926
Gminy wiejskie Rural gminas						
Białobrzegi	5	40,2	1552	22,7	14,6	1734
Czarna	6	49,1	1633	26,1	16,0	1953
Łańcut	9	82,2	3118	70,4	22,6	2419
Markowa	3	38,4	1091	23,0	21,1	2176
Rakszawa	2	27,6	481	10,2	21,3	3643
Żołynia	2	28,5	1009	20,5	20,3	3497
POWIAT ROPCZYCKO-SĘDZISZOWSKI	23	237,8	8962	164,3	18,3	3226
Gminy miejsko-wiejskie Urban-rural gminas						
Ropczyce	6	64,3	3663	69,3	18,9	4564
miasto urban area	2	37,0	2543	44,0	17,3	7924
wieś rural area	4	27,4	1120	25,4	22,6	2884
Sędziszów Małopolski	8	75,7	2211	45,6	20,6	2947
miasto urban area	1	25,0	959	16,4	17,1	7524
wieś rural area	7	50,7	1252	29,2	23,3	2293
Gminy wiejskie Rural gminas						
Iwierzyce	1	15,0	682	9,6	14,1	7736
Ostrów	4	38,8	1459	26,2	18,0	1812
Wielopole Skrzyńskie	4	44,0	947	13,6	14,3	2065
POWIAT RZESZOWSKI	67	672,8	22621	499,5	22,1	2525
Gmina miejska Urban gmina						
Dynów	1	22,3	1024	24,9	24,3	6146
Gminy miejsko-wiejskie Urban-rural gminas						
Błażowa	6	62,4	1445	30,5	21,1	1809
miasto urban area	1	23,6	860	16,1	18,7	2148
wieś rural area	5	38,8	585	14,4	24,6	1741
Boguchwała	10	81,1	4005	76,1	19,0	2042
miasto urban area	1	26,6	2047	37,4	18,3	6096
wieś rural area	9	54,4	1958	38,7	19,8	1592

a Stan w dniu 31 XII.
a As of 31 XII.

TABL. 1 (64). **BIBLIOTEKI PUBLICZNE (z filiami) W 2017 R. (cd.)**
PUBLIC LIBRARIES (with branches) IN 2017 (cont.)

WYSZCZEGÓLNIENIE SPECIFICATION	Biblioteki Libraries	Księgozbiór [a] w tys. wol. Collection [a] in thous. vol.	Czytelnicy Borrowers	Wypożyczenia w woluminach Loans in volumes		Liczba ludności na 1 bibliotekę [a] Number of population per library [a]
				w tys. in thous.	na 1 czytelnika per borrower	
POWIAT RZESZOWSKI (dok.) (cont.)						
Gminy miejsko-wiejskie (dok.) Urban-rural gminas (cont.)						
Głogów Małopolski	6	67,5	2346	49,1	20,9	3310
miasto urban area	1	27,2	1351	22,1	16,4	6431
wieś rural area	5	40,3	995	27,0	27,1	2685
Sokołów Małopolski	6	58,3	2111	104,5	49,5	2857
miasto urban area	1	26,6	913	85,7	93,8	4133
wieś rural area	5	31,7	1198	18,8	15,7	2602
Tyczyn	4	51,3	2311	46,8	20,3	2979
miasto urban area	1	24,2	1390	26,2	18,8	3805
wieś rural area	3	27,1	921	20,7	22,4	2704
Gminy wiejskie Rural gminas						
Chmielnik	4	42,8	1245	17,2	13,8	1727
Dynów	9	34,3	848	9,1	10,7	768
Hyżne	3	41,0	1036	17,4	16,8	2337
Kamień	2	28,3	564	7,0	12,5	3428
Krasne	4	39,5	1242	14,1	11,3	2781
Lubenia	3	38,6	1069	28,8	26,9	2146
Świlcza	6	71,6	2092	54,2	25,9	2673
Trzebownisko	3	33,8	1283	19,9	15,5	7179
POWIAT STRZYŻOWSKI	27	340,7	10041	204,5	20,4	2285
Gmina miejsko-wiejska Urban-rural gmina						
Strzyżów	7	102,6	3 082	69,4	22,5	2965
miasto urban area	1	50,8	1 997	39,8	19,9	8893
wieś rural area	6	51,8	1 085	29,6	27,3	1977
Gminy wiejskie Rural gminas						
Czudec	6	76,5	2088	45,5	21,8	1974
Frysztak	5	47,3	1867	29,0	15,5	2093
Niebylec	4	64,7	1659	30,9	18,6	2626
Wiśniowa	5	49,5	1345	29,7	22,1	1624
Miasto na prawach powiatu: City with powiat status:						
Rzeszów	19	545,3	35921	764,5	21,3	9982
PODREGION TARNOBRZESKI TARNOBRZESKI SUBREGION	**181**	**2520,0**	**97315**	**1938,7**	**19,9**	**3407**
POWIAT DĘBICKI	38	549,0	17184	344,7	20,1	3565
Gmina miejska Urban gmina						
Dębica	5	162,4	6168	111,1	18,0	9213

a Stan w dniu 31 XII.
a As of 31 XII.

TABL. 1 (64). **BIBLIOTEKI PUBLICZNE (z filiami) W 2017 R. (cd.)**
PUBLIC LIBRARIES (with branches) IN 2017 (cont.)

WYSZCZEGÓLNIENIE SPECIFICATION	Biblioteki Libraries	Księgozbiór [a] w tys. wol. Collection [a] in thous. vol.	Czytelnicy Borrowers	Wypożyczenia w woluminach Loans in volumes		Liczba ludności na 1 bibliotekę [a] Number of population per library [a]
				w tys. in thous.	na 1 czytelnika per borrower	
POWIAT DĘBICKI (dok.) (cont.)						
Gminy miejsko-wiejskie Urban-rural gminas						
Brzostek	4	47,9	1831	33,3	18,2	3273
miasto urban area	1	23,7	1255	17,7	14,1	2714
wieś rural area	3	24,3	576	15,6	27,0	3459
Pilzno	8	63,2	3156	58,2	18,4	2272
miasto urban area	1	24,5	1310	23,5	18,0	4892
wieś rural area	7	38,7	1846	34,7	18,8	1898
Gminy wiejskie Rural gminas						
Czarna	3	23,8	578	10,0	17,4	4341
Dębica	12	153,5	3150	67,7	21,5	2147
Jodłowa	1	22,1	511	11,8	23,1	5399
Żyraków	5	76,0	1790	52,6	29,4	2792
POWIAT LEŻAJSKI	24	262,0	10127	200,5	19,8	2902
Gmina miejska Urban gmina						
Leżajsk	3	43,4	2600	42,3	16,3	4663
Gmina miejsko-wiejska Urban-rural gmina						
Nowa Sarzyna	6	78,9	2440	61,5	25,2	3605
miasto urban area	1	34,4	1568	30,4	19,4	5970
wieś rural area	5	44,5	872	31,2	35,7	3132
Gminy wiejskie Rural gminas						
Grodzisko Dolne	3	34,4	1 284	24,4	19,0	2683
Kuryłówka	4	28,2	1 263	24,0	19,0	1426
Leżajsk	8	77,1	2 540	48,3	19,0	2534
POWIAT MIELECKI	45	596,2	27103	548,1	20,2	3037
Gmina miejska Urban gmina						
Mielec	7	226,2	15756	326,2	20,7	8661
Gminy miejsko-wiejskie Urban-rural gminas						
Przecław	4	43,3	2254	37,9	16,8	2975
miasto urban area	1	19,6	1322	16,2	12,3	1748
wieś rural area	3	23,7	932	21,7	23,3	3383
Radomyśl Wielki	5	63,1	2187	41,2	18,9	2845
miasto urban area	1	24,8	1415	23,7	16,7	3167
wieś rural area	4	38,3	772	17,5	22,7	2765
Gminy wiejskie Rural gminas						
Borowa	4	34,8	940	18,2	19,4	1392
Czermin	4	37,4	949	16,0	16,9	1758
Gawłuszowice	1	11,6	380	5,9	15,6	2764
Mielec	6	61,1	1806	57,6	31,9	2220
Padew Narodowa	6	51,2	1088	18,2	16,8	896
Tuszów Narodowy	5	44,4	1292	20,1	15,6	1631
Wadowice Górne	3	23,3	451	6,7	14,8	2568

a Stan w dniu 31 XII.
a As of 31 XII.

TABL. 1 (64). **BIBLIOTEKI PUBLICZNE (z filiami) W 2017 R. (dok.)**
PUBLIC LIBRARIES (with branches) IN 2017 (cont.)

WYSZCZEGÓLNIENIE SPECIFICATION	Biblioteki Libraries	Księgozbiór [a] w tys. wol. Collection [a] in thous. vol.	Czytelnicy Borrowers	Wypożyczenia w woluminach Loans in volumes		Liczba ludności na 1 bibliotekę [a] Number of population per library [a]
				w tys. in thous.	na 1 czytelnika per borrower	
POWIAT NIŻAŃSKI	23	262,3	8294	172,1	20,7	2909
Gminy miejsko-wiejskie Urban-rural gminas						
Nisko	4	60,9	3437	83,1	24,2	5603
miasto urban area	1	39,7	2645	68,3	25,8	15355
wieś rural area	3	21,2	792	14,8	18,7	2352
Rudnik nad Sanem	3	31,3	1020	15,7	15,4	3383
miasto urban area	1	15,5	603	8,8	14,6	6728
wieś rural area	2	15,8	417	6,9	16,6	1711
Ulanów	5	44,8	841	20,6	24,5	1666
miasto urban area	1	19,3	349	9,2	26,3	1405
wieś rural area	4	25,5	492	11,4	23,2	1731
Gminy wiejskie Rural gminas						
Harasiuki	3	43,2	799	13,5	16,9	2061
Jarocin	2	24,9	481	10,0	20,9	2696
Jeżowe	5	43,4	1235	20,5	16,6	2032
Krzeszów	1	13,9	481	8,6	17,9	4293
POWIAT STALOWOWOLSKI	25	435,8	17725	321,7	18,2	4286
Gmina miejska Urban gmina						
Stalowa Wola	5	232,3	12336	214,2	17,4	12381
Gmina miejsko-wiejska Urban-rural gmina						
Zaklików	1	11,6	555	13,2	23,8	8605
miasto urban area	1	11,6	555	13,2	23,8	3017
Gminy wiejskie Rural gminas						
Bojanów	5	52,9	1268	28,6	22,5	1506
Pysznica	3	52,4	1265	29,9	23,7	3655
Radomyśl nad Sanem	5	38,7	1173	17,3	14,8	1457
Zaleszany	6	47,9	1128	18,5	16,4	1809
POWIAT TARNOBRZESKI	17	198,0	5551	100,1	18,0	3140
Gminy miejsko-wiejskie Urban-rural gminas						
Baranów Sandomierski	4	51,2	1086	21,4	19,7	2995
miasto urban area	1	22,2	399	8,3	20,8	1477
wieś rural area	3	29,0	687	13,1	19,0	3501
Nowa Dęba	4	54,8	1373	24,2	17,6	4548
miasto urban area	2	33,3	1048	18,4	17,6	5608
wieś rural area	2	21,5	325	5,8	18,0	3488
Gminy wiejskie Rural gminas						
Gorzyce	4	48,4	1778	33,2	18,7	3323
Grębów	5	43,7	1314	21,3	16,2	1985
Miasto na prawach powiatu: City with powiat status:						
Tarnobrzeg	9	216,6	11331	251,6	22,2	5265

a Stan w dniu 31 XII.
a As of 31 XII.

TABL. 2 (65). **MUZEA W 2017 R.**
MUSEUMS IN 2017

WYSZCZEGÓLNIENIE SPECIFICATION	Muzea i oddziały muzealne [a] Museums and museum branches [a]	Muzealia [a] w sztukach Museum exhibits [a] in in thous.	Wystawy czasowe Temporary exhibitions		Zwiedzający muzea Museum visitors	
			własne [b] own [b]	obce [c] exterior [c]	ogółem total	w tym młodzież szkolna [d] of which primary and secondary school students [d]
WOJEWÓDZTWO ..... VOIVODSHIP	**57**	**708650**	**198**	**71**	**1297123**	**282496**
Podregion krośnieński ..... Krośnieński subregion	**18**	**185611**	**36**	**24**	**399161**	**73564**
Powiaty: Powiats:						
bieszczadzki	1	2707	-	-	260	30
brzozowski	2	19024	1	9	4106	967
jasielski	3	28276	10	3	48116	25754
krośnieński	6	13768	7	4	96643	13780
leski	1	436	-	-	4905	1300
sanocki	2	68635	5	1	223711	27915
Miasto na prawach powiatu: City with powiat status:						
Krosno	3	52765	13	7	21421	3818
Podregion przemyski ..... Przemyski subregion	**10**	**285247**	**29**	**17**	**73944**	**23901**
Powiaty: Powiats:						
jarosławski	1	18026	1	1	3338	920
lubaczowski	1	15407	4	4	13010	10950
przeworski	2	18793	9	-	9777	3515
Miasto na prawach powiatu: City with powiat status:						
Przemyśl	6	233021	15	12	47819	8516
Podregion rzeszowski ..... Rzeszowski subregion	**19**	**158099**	**45**	**14**	**606792**	**127455**
Powiaty: Powiats:						
kolbuszowski	1	15758	5	-	40041	7491
łańcucki	5	21958	3	8	456703	109091
rzeszowski	1	1125	1	-	504	391
strzyżowski	2	10230	6	-	6357	1044
Miasto na prawach powiatu: City with powiat status:						
Rzeszów	10	109028	30	6	103187	9438
Podregion tarnobrzeski .... Tarnobrzeski subregion	**10**	**79693**	**88**	**16**	**217225**	**57576**
Powiaty: Powiats:						
dębicki	3	13154	38	2	23185	14607
leżajski	2	14809	1	11	13238	742
mielecki	1	22698	7	-	10453	4601
stalowowolski	1	21204	29	3	113390	29200
tarnobrzeski	1	361	4	-	44888	6773
Miasto na prawach powiatu: City with powiat status:						
Tarnobrzeg	2	7467	9	-	12071	1653

a Stan w dniu 31 XII. b W kraju. c Krajowe i z zagranicy. d Zwiedzająca muzea w zorganizowanych grupach.
a As of 31 XII. b In Poland. c Domestic and foreign. d Visiting museums in organized groups.

TABL. 3 (66). **KINA STAŁE W 2017 R.**
FIXED CINEMAS IN 2017

WYSZCZEGÓLNIENIE SPECIFICATION	Kina [a] Cinemas [a]	Miejsca na widowni [a] Seats in cinemas [a]	Ludność na 1 miejsce [a] People per seat [a]	Seanse Screenings	Widzowie Audience: ogółem total	Widzowie Audience: na 1000 ludności per 1000 population	Widzowie Audience: na 1 seans per screening
WOJEWÓDZTWO ..... VOIVODSHIP	**31[b]**	**14866**	**143**	**73261**	**2010195**	**945**	**27**
Podregion krośnieński .... Krośnieński subregion	**9**	**2919**	**165**	**7501**	**269704**	**559**	**36**
Powiaty: Powiats:							
bieszczadzki	1	189	116	139	7054	322	51
brzozowski	1	288	229	680	27753	421	41
jasielski	1	187	610	575	31247	273	54
krośnieński	2	368	306	231	2724	24	12
sanocki	1	341	279	903	42459	446	47
Miasto na prawach powiatu: City with powiat status:							
Krosno	3	1546	30	4973	158467	3410	32
Podregion przemyski ..... Przemyski subregion	**5**	**1874**	**209**	**11164**	**259041**	**660**	**23**
Powiaty: Powiats:							
jarosławski	1	330	367	796	28967	239	36
lubaczowski	1	204	275	639	14859	264	23
przeworski	1	444	177	816	23472	299	29
Miasto na prawach powiatu: City with powiat status:							
Przemyśl	2	896	69	8913	191743	3094	22
Podregion rzeszowski ..... Rzeszowski subregion	**6**	**5066**	**126**	**42636**	**1074678**	**1690**	**25**
Powiaty: Powiats:							
ropczycko-sędziszowski	1	277	268	908	21059	284	23
strzyżowski	1	298	207	179	6139	99	34
Miasto na prawach powiatu: City with powiat status:							
Rzeszów	4	4491	42	41549	1047480	5539	25
Podregion tarnobrzeski .. Tarnobrzeski subregion	**11**	**5007**	**123**	**11960**	**406772**	**660**	**34**
Powiaty: Powiats:							
dębicki	1	350	387	530	41600	307	78
leżajski	2	643	108	1323	34503	496	26
mielecki	2	1337	102	5302	171296	1256	32
niżański	1	213	314	5	51	1	10
stalowowolski	3	1880	57	3321	103824	967	31
tarnobrzeski	1	265	201	564	17673	331	31
Miasto na prawach powiatu: City with powiat status:							
Tarnobrzeg	1	319	149	915	37825	796	41

a Stan w dniu 31 XII. b W tym 6 minipleksów i 1 multipleks.
a As of 31 XII. b Of which 6 miniplexes and 1 multiplex.

TABL. 4 (67). **BAZA NOCLEGOWA TURYSTYKI [a] W 2017 R.**
TOURIST ACCOMMODATION ESTABLISHMENTS [a] IN 2017

WYSZCZEGÓLNIENIE SPECIFICATION	Obiekty [b] Facilities [b]	Miejsca noclegowe [b] Number of beds [b]		Korzystający z noclegów Tourists accommodated		Udzielone noclegi Nights spent (overnight stays)	
		ogółem total	w tym całoroczne of which open all year	ogółem total	w tym turyści zagraniczni of which foreign tourists	ogółem total	w tym turystom zagranicznym of which foreign tourists
WOJEWÓDZTWO VOIVODSHIP	**582**	**32968**	**25375**	**1226038**	**162691**	**3384948**	**303657**
Podregion krośnieński Krośnieński subregion	**323**	**17298**	**12393**	**487768**	**19653**	**1898147**	**53603**
Powiaty: Powiats:							
bieszczadzki	66	3381	2565	117745	2010	328016	5401
brzozowski	6	271	259	8251	166	17587	358
jasielski	14	446	231	13776	289	24178	2517
krośnieński	62	3072	2397	62617	591	554438	2007
leski	134	8266	5329	191212	9578	804655	29785
sanocki	29	1387	1182	63869	3195	118905	5426
Miasto na prawach powiatu: City with powiat status:							
Krosno	12	475	430	30298	3824	50368	8109
Podregion przemyski Przemyski subregion	**70**	**3936**	**3406**	**162295**	**26448**	**460581**	**38636**
Powiaty: Powiats:							
jarosławski	20	864	714	42252	6499	91323	9866
lubaczowski	16	1065	752	20101	1138	201153	3846
przemyski	12	704	667	33980	4474	53862	6369
przeworski	7	448	418	11483	1543	27654	2475
Miasto na prawach powiatu: City with powiat status:							
Przemyśl	15	855	855	54479	12794	86589	16080
Podregion rzeszowski Rzeszowski subregion	**110**	**7830**	**6330**	**419891**	**99449**	**686541**	**149495**
Powiaty: Powiats:							
kolbuszowski	4	187	137	3319	1	16507	1
łańcucki	16	881	881	29713	3644	59614	5658
ropczycko-sędziszowski	13	722	538	26364	2704	52988	6976
rzeszowski	28	1572	1506	82032	13460	146439	21166
strzyżowski	7	332	332	6486	99	14777	243
Miasto na prawach powiatu: City with powiat status:							
Rzeszów	42	4136	2936	271977	79541	396216	115451
Podregion tarnobrzeski Tarnobrzeski subregion	**79**	**3904**	**3246**	**156084**	**17141**	**339679**	**61923**
Powiaty: Powiats:							
dębicki	19	1059	959	34666	4519	83561	17485
leżajski	11	379	235	13115	1141	21790	2051
mielecki	11	619	535	35519	5870	71537	18797
niżański	5	366	166	14124	601	25685	1613
stalowowolski	8	716	616	24165	3431	74711	18386
tarnobrzeski	11	405	375	18430	644	35650	1246
Miasto na prawach powiatu: City with powiat status:							
Tarnobrzeg	14	360	360	16065	935	26745	2345

a Obiekty posiadające 10 i więcej miejsc noclegowych. Dane opracowano z uwzględnieniem imputacji dla jednostek, które odmówiły udziału w badaniu. b Stan w dniu 31 VII.

a Concern establishments possessing 10 and more bed places. Data were compiled with consideration imputation for units, which refused to participate in the survey. b As of 31 VII.

TABL. 5 (68). **KLUBY SPORTOWE [a] W 2016 R.**
SPORTS CLUBS [a] IN 2016

WYSZCZEGÓLNIENIE SPECIFICATION	Jednostki organizacyjne Organizational entities	Członkowie Mambers	Ćwiczący Persons practising sports				Sekcje sportowe Sports sections	Trenerzy Coaches	Instruktorzy sportowi Sports instructors
			ogółem total	z ogółem of total					
				mężczyźni males	kobiety females	w wieku do 18 lat aged up to 18			
WOJEWÓDZTWO VOIVODSHIP	**1324**	**71218**	**77368**	**60002**	**17366**	**52832**	**2350**	**1610**	**1720**
Podregion krośnieński Krośnieński subregion	**313**	**16947**	**17669**	**13637**	**4032**	**12139**	**567**	**339**	**364**
Powiaty: Powiats:									
bieszczadzki	13	1047	977	680	297	761	26	18	15
brzozowski	60	3005	2815	2240	575	1943	123	44	62
jasielski	54	3564	3523	2759	764	2430	85	77	57
krośnieński	85	3646	3808	3178	630	2434	137	90	60
leski	14	820	940	670	270	719	22	16	23
sanocki	57	2849	3634	2779	855	2746	119	62	72
Miasto na prawach powiatu: City with powiat status:									
Krosno	30	2016	1972	1331	641	1106	55	32	75
Podregion przemyski Przemyski subregion	**263**	**12542**	**13630**	**10727**	**2903**	**8655**	**504**	**273**	**332**
Powiaty: Powiats:									
jarosławski	86	3278	4403	3475	928	2766	154	98	80
lubaczowski	43	2269	2413	1888	525	1557	86	37	40
przemyski	48	1941	2000	1728	272	1137	75	42	44
przeworski	51	2661	2564	2199	365	1554	85	51	64
Miasto na prawach powiatu: City with powiat status:									
Przemyśl	35	2393	2250	1437	813	1641	104	45	104
Podregion rzeszowski Rzeszowski subregion	**339**	**19497**	**21288**	**16671**	**4617**	**14409**	**573**	**521**	**487**
Powiaty: Powiats:									
kolbuszowski	40	1871	1970	1552	418	1300	73	44	43
łańcucki	41	1982	2231	1948	283	1341	56	66	40
ropczycko-sędziszowski	46	2110	2612	2103	509	1799	60	53	59
rzeszowski	96	4996	5010	4201	809	3169	161	124	111
strzyżowski	21	1225	1086	925	161	667	35	21	36
Miasto na prawach powiatu: City with powiat status:									
Rzeszów	95	7313	8379	5942	2437	6133	188	213	198
Podregion tarnobrzeski Tarnobrzeski subregion	**409**	**22232**	**24781**	**18967**	**5814**	**17629**	**706**	**477**	**537**
Powiaty: Powiats:									
dębicki	89	4429	5737	4275	1462	4584	145	94	128
leżajski	49	2732	2740	2020	720	1999	89	39	86
mielecki	94	6753	6321	4913	1408	4612	168	133	130
niżański	44	1728	2054	1754	300	1260	85	44	35
stalowowolski	61	3304	3945	2979	966	2455	102	80	70
tarnobrzeski	39	1673	1755	1471	284	1098	50	44	32
Miasto na prawach powiatu: City with powiat status:									
Tarnobrzeg	33	1613	2229	1555	674	1621	67	43	56

a Łącznie z uczniowskimi klubami sportowymi UKS i wyznaniowymi klubami sportowymi.
U w a g a. Dane na podstawie badania cyklicznego przeprowadzanego co dwa lata.

a Including Students Sports Clubs UKS and Religious Sports Clubs.
N o t e. Data on the basis of periodic surveys conducted every two years.

DZIAŁ X.
LEŚNICTWO

Uwagi ogólne

1. Informacje w zakresie leśnictwa dotyczą:
1) **lasów publicznych** stanowiących własność:
   a) Skarbu Państwa – zarządzanych oraz użytkowanych czasowo lub wieczyście przez:
      - Państwowe Gospodarstwo Leśne Lasy Państwowe (w skrócie „Lasy Państwowe") nadzorowane przez Ministra Środowiska,
      - jednostki ochrony przyrody (parki narodowe),
      - jednostki organizacyjne innych ministrów, wojewodów, gmin lub związków komunalnych i Agencję Nieruchomości Rolnych (do 15 VII 2003 r. – Agencja Własności Rolnej Skarbu Państwa),
   b) gmin (w tym gmin mających od 1999 r. również status miasta na prawach powiatu),
   c) innych jednostek publicznych, np. szkół wyższych, instytucji naukowych itp.;
2) **lasów prywatnych** stanowiących własność:
   a) osób fizycznych,
   b) wspólnot gruntowych będących własnością wszystkich lub części mieszkańców wsi,
   c) spółdzielni produkcji rolniczej,
   d) innych osób prawnych.

2. Powierzchnia gruntów leśnych obejmuje powierzchnię lasów oraz gruntów związanych z gospodarką leśną.

Do **powierzchni lasów** zalicza się grunty o zwartej powierzchni co najmniej 0,1 ha:
- pokryte roślinnością leśną (powierzchnia zalesiona),
- przejściowo pozbawione roślinności leśnej (zręby, halizny, płazowiny, plantacje choinek i krzewów oraz poletka łowieckie).

Są to grunty przeznaczone do produkcji leśnej lub wchodzące w skład rezerwatów przyrody i parków narodowych albo wpisane do rejestrów zabytków.

Do **gruntów związanych z gospodarką leśną** zalicza się grunty zajęte pod wykorzystywane dla potrzeb gospodarki leśnej: budynki i budowle, linie podziału przestrzennego lasu, drogi leśne, szkółki leśne, miejsca składowania drewna itp.

Zalesienia polegają na zakładaniu upraw leśnych na gruntach pozostających poprzednio poza uprawą leśną (niezaliczonych do powierzchni lasów).

3. Wskaźnik lesistości (lesistość) obliczono jako stosunek procentowy powierzchni lasów do ogólnej powierzchni województwa/powiatu/gminy.

CHAPTER X.
FORESTRY

General notes

1. Information within the scope of forestry concerns:
1) **public forests** owned by:
   a) the State Treasury – managed and utilized temporarily or perpetually by:
      - State Forestry Organizational Entity "State Forests" (abbreviated as "State Forests") supervised by the Minister of Environment,
      - nature protection units (national parks),
      - organizational units supervised by different ministers, voivods, gminas or municipal associations and the Agricultural Property Agency (until 15 VII 2003 – the Agricultural Property Agency of the State Treasury),
   b) gminas (of which gminas which have been also cities with powiat status since 1999),
   c) other public units, e.g., higher education institutions, science institutions etc.;
2) **private forests** owned by:
   a) natural persons,
   b) land held in common by all or part of the residents of a village,
   c) agricultural production co-operatives,
   d) other legal persons.

2. Forest land includes area of forests as well as land connected with silviculture.

Forest areas include land with a homogeneous area of at least 0,1 ha:
- covered by forest vegetation (wooded area),
- temporarily devoid of forest vegetation (felling sites, blanks, irregularly stocked open stands, coniferous tree and bush plantations, hunting grounds).

These areas are designated for silviculture production, comprising portions of nature reserves and national parks or are registered as nature monuments.

Land connected with silviculture includes land used for purposes of forest management: buildings and structures, spatial division lines in forests, forest roads, forest nurseries, wood stockpiling areas, etc.

Afforestation consists in establishing woodland crops on land previously outside silviculture (not included in forest area).

3. The **forest cover indicator** (forest cover) was calculated as the percentage ratio of forest area to the total area of the voivodship/powiat/gmina.

TABL. 1 (69). **POWIERZCHNIA GRUNTÓW LEŚNYCH W 2017 R.**
Stan w dniu 31 XII
FOREST LAND IN 2017
As of 31 XII

WYSZCZEGÓLNIENIE SPECIFICATION	Ogółem Grand total	W tym lasy Of which forests	Z ogółem – grunty Of grand total – land					Lesistość w % Forest cover in %
			publiczne public				prywatne private	
			razem total	w tym of which				
				własność Skarbu Państwa owned by the State Treasury		własność gmin owned by gmina		
				razem total	w tym w zarządzie Lasów Państwowych of which managed by the State Forests			
	w ha in ha							
WOJEWÓDZTWO ..... VOIVODSHIP	**692498,6**	**682613,4**	**570405,2**	**541957,4**	**498034,9**	**28408,0**	**122093,4**	**38,3**
PODREGION KROŚNIEŃSKI KROŚNIEŃSKI SUBREGION	**284078,5**	**281645,2**	**255341,7**	**246356,5**	**204537,0**	**8947,9**	**28736,8**	**50,9**
POWIAT BIESZCZADZKI	80727,9	79963,7	77749,8	77459,3	58711,6	290,5	2978,1	70,2
Gmina miejsko-wiejska Urban-rural gmina								
Ustrzyki Dolne	29644,4	29382,0	27690,3	27410,9	27318,7	279,4	1954,1	61,4
miasto urban area.....	681,9	675,4	656,9	635,8	635,7	21,1	25,0	40,2
wieś rural area	28962,5	28706,5	27033,4	26775,1	26683,0	258,3	1929,1	62,2
Gminy wiejskie Rural gminas								
Czarna	11702,5	11617,3	10927,5	10917,0	10738,9	10,5	775,0	62,9
Lutowiska	39381,0	38964,4	39132,0	39131,4	20654,1	0,6	249,0	81,9
POWIAT BRZOZOWSKI	16695,8	16568,3	11297,8	10905,6	10777,9	392,2	5398,0	30,7
Gmina miejsko-wiejska Urban-rural gmina								
Brzozów	2692,4	2665,5	1807,4	1802,5	1786,9	4,9	885,0	25,9
miasto urban area.....	104,0	102,9	65,0	64,5	64,3	0,5	39,0	9,0
wieś rural area	2588,5	2562,6	1742,5	1738,1	1722,6	4,4	846,0	28,0
Gminy wiejskie Rural gminas								
Domaradz	1349,8	1345,3	453,8	443,3	411,6	10,6	896,0	23,8
Dydnia	5640,2	5577,8	4776,2	4604,9	4562,5	171,3	864,0	42,8
Haczów	1242,2	1236,5	637,2	629,7	628,3	7,5	605,0	17,3
Jasienica Rosielna	1680,5	1671,9	1015,5	899,2	896,3	116,3	665,0	29,3
Nozdrzec	4090,8	4071,4	2607,8	2526,0	2492,3	81,7	1483,0	33,7
POWIAT JASIELSKI.....	31444,2	31298,9	23333,7	22399,1	6616,6	934,6	8110,5	37,7
Gmina miejska Urban gmina								
Jasło	179,7	179,7	119,7	114,5	-	5,2	60,1	4,9
Gmina miejsko-wiejska Urban-rural gmina								
Kołaczyce	2112,5	2105,3	1428,5	1274,1	1274,1	154,4	683,9	34,5
miasto urban area.....	154,8	154,3	111,8	1,8	1,8	110,0	43,0	21,6
wieś rural area	1957,7	1951,0	1316,8	1272,4	1272,3	44,4	640,9	36,2
Gminy wiejskie Rural gminas								
Brzyska	1131,6	1127,4	566,8	562,5	562,3	4,3	564,7	25,1
Dębowiec	3047,9	3031,3	2102,2	1891,3	201,0	210,9	945,7	35,1
Jasło	1819,8	1817,3	769,7	741,8	738,5	27,8	1050,1	19,5
Krempna	15367,3	15265,1	14696,2	14374,8	2254,8	321,5	671,0	74,9

TABL. 1 (69). **POWIERZCHNIA GRUNTÓW LEŚNYCH W 2017 R. (cd.)**
Stan w dniu 31 XII
FOREST LAND IN 2017 (cont.)
As of 31 XII

WYSZCZEGÓLNIENIE SPECIFICATION	Ogółem Grand total	W tym lasy Of which forests	Z ogółem – grunty Of grand total – land: publiczne public: razem total	w tym of which: własność Skarbu Państwa owned by the State Treasury: razem total	w tym w zarządzie Lasów Państwowych of which managed by the State Forests	własność gmin owned by gmina	prywatne private	Lesistość w % Forest cover in %
	w ha in ha							
POWIAT JASIELSKI (dok.) (cont.)								
Gminy wiejskie (dok.) Rural gminas (cont.)								
Nowy Żmigród	3037,1	3034,0	1552,3	1490,0	431,1	62,2	1484,8	29,3
Osiek Jasielski	1877,5	1873,9	972,5	901,8	107,5	70,7	905,0	31,0
Skołyszyn	1756,8	1752,6	625,0	589,0	588,8	36,0	1131,8	22,3
Tarnowiec	1114,2	1112,2	500,9	459,3	458,5	41,5	613,4	17,8
POWIAT KROŚNIEŃSKI	38809,0	38487,0	33974,0	32724,0	31468,5	1247,8	4835,0	38,8
Gminy miejsko-wiejskie Urban-rural gminas								
Dukla	12072,1	11966,4	10724,1	10151,1	8999,1	571,5	1348,0	50,9
miasto urban area	209,0	207,6	152,0	148,6	148,6	3,4	57,0	37,9
wieś rural area	11863,1	11758,8	10572,1	10002,5	8850,5	568,1	1291,0	51,2
Iwonicz-Zdrój	956,0	945,3	825,0	794,0	792,3	30,9	131,0	20,8
miasto urban area	315,9	310,7	307,9	301,6	301,6	6,2	8,0	52,7
wieś rural area	640,1	634,6	517,1	492,4	490,7	24,7	123,0	16,0
Jedlicze	523,4	522,5	444,4	280,3	280,3	164,1	79,0	8,9
miasto urban area	48,2	48,1	42,2	40,6	40,6	1,6	6,0	4,5
wieś rural area	475,2	474,4	402,2	239,7	239,7	162,5	73,0	9,9
Rymanów	6135,2	6078,1	5457,2	5302,4	5207,4	154,4	678,0	36,5
miasto urban area	1,0	1,0	-	-	-	-	1,0	0,1
wieś rural area	6134,2	6077,1	5457,2	5302,4	5207,4	154,4	677,0	39,4
Gminy wiejskie Rural gminas								
Chorkówka	1559,4	1555,4	577,4	564,7	561,6	12,7	982,0	20,1
Jaśliska	11693,5	11572,9	11332,5	11137,9	11135,3	194,6	361,0	69,8
Korczyna	3311,0	3296,2	2886,0	2879,5	2879,4	6,5	425,0	35,4
Krościenko Wyżne	64,9	64,5	33,9	33,8	33,6	-	31,0	4,0
Miejsce Piastowe	358,5	356,3	290,5	270,8	270,3	19,7	68,0	6,9
Wojaszówka	2134,9	2129,4	1402,9	1309,5	1309,2	93,5	732,0	25,5
POWIAT LESKI	57939,2	57339,0	55459,2	53306,8	47455,4	2117,2	2480,0	68,7
Gmina miejsko-wiejska Urban-rural gmina								
Lesko	5380,9	5342,8	4954,9	4138,4	4135,3	816,5	426,0	48,0
miasto urban area	518,7	511,2	518,7	508,2	508,2	10,5	-	33,3
wieś rural area	4862,3	4831,6	4436,3	3630,3	3627,1	806,0	426,0	50,3
Gminy wiejskie Rural gminas								
Baligród	11110,1	11016,1	10239,1	9918,8	9890,3	320,3	871,0	69,6
Cisna	25691,9	25351,5	25572,9	25533,4	19724,9	30,2	119,0	88,3
Olszanica	5213,6	5183,5	4833,6	4216,1	4205,0	591,6	380,0	55,4
Solina	10542,6	10445,1	9858,6	9500,0	9500,0	358,6	684,0	56,6
POWIAT SANOCKI	58441,2	57967,0	53527,0	49561,7	49506,9	3965,3	4914,2	50,1
Gmina miejska Urban gmina								
Sanok	1255,9	1241,3	1209,7	1058,5	1044,6	151,2	46,2	32,6

TABL. 1 (69). **POWIERZCHNIA GRUNTÓW LEŚNYCH W 2017 R. (cd.)**
Stan w dniu 31 XII
FOREST LAND IN 2017 (cont.)
As of 31 XII

WYSZCZEGÓLNIENIE SPECIFICATION	Ogółem Grand total	W tym lasy Of which forests	Z ogółem – grunty Of grand total – land					Lesistość w % Forest cover in %
			publiczne public				prywatne private	
			razem total	w tym of which				
				własność Skarbu Państwa owned by the State Treasury		własność gmin owned by gmina		
				razem total	w tym w zarządzie Lasów Państwowych of which managed by the State Forests			
	w ha in ha							
POWIAT SANOCKI (dok.) (cont.)								
Gmina miejsko-wiejska Urban-rural gmina								
Zagórz	7654,6	7618,1	6674,3	5911,6	5909,2	762,7	980,3	47,6
miasto urban area	704,1	693,8	555,9	419,3	419,1	136,5	148,3	31,1
wieś rural area	6950,5	6924,3	6118,5	5492,3	5490,1	626,1	832,0	50,3
Gminy wiejskie Rural gminas								
Besko	265,8	261,7	233,3	227,2	227,2	6,1	32,5	9,5
Bukowsko	5515,9	5484,9	4491,1	4121,6	4121,6	369,5	1024,8	40,1
Komańcza	27872,0	27585,9	27207,5	27177,2	27176,0	30,3	664,4	71,2
Sanok	9290,5	9246,1	7971,9	5833,3	5824,6	2138,6	1318,6	39,9
Tyrawa Wołoska	4076,3	4037,3	3617,8	3371,5	3371,2	246,3	458,5	58,3
Zarszyn	2510,3	2491,7	2121,4	1860,7	1832,4	260,7	388,9	23,6
Miasto na prawach powiatu: City with powiat status:								
Krosno	21,2	21,2	0,2	-	-	0,2	21,0	0,5
PODREGION PRZEMYSKI PRZEMYSKI SUBREGION	**155984,1**	**153272,8**	**138722,8**	**126108,6**	**125758,8**	**12614,3**	**17261,3**	**35,7**
POWIAT JAROSŁAWSKI	23668,7	23161,2	21931,3	20192,8	20165,9	1738,5	1737,4	22,5
Gminy miejskie Urban gminas								
Jarosław	18,8	18,8	17,2	1,9	-	15,3	1,6	0,5
Radymno	0,4	-	-	-	-	-	0,4	-
Gmina miejsko-wiejska Urban-rural gmina								
Pruchnik	1767,9	1747,3	1444,9	1388,0	1387,1	57,0	323,0	21,7
miasto urban area	359,0	352,9	313,6	288,1	288,0	25,5	45,4	17,7
wieś rural area	1408,9	1394,5	1131,4	1099,9	1099,1	31,5	277,6	23,1
Gminy wiejskie Rural gminas								
Chłopice	140,4	139,6	133,9	133,9	133,9	-	6,5	2,8
Jarosław	352,6	342,4	270,9	227,4	227,0	43,5	81,7	3,0
Laszki	2746,2	2683,0	2551,4	2109,5	2109,2	441,9	194,8	19,4
Pawłosiów	459,2	447,1	449,7	381,5	381,4	68,2	9,5	9,4
Radymno	3048,3	2997,1	2710,6	2559,6	2550,2	151,0	337,7	16,5
Rokietnica	1709,3	1674,9	1676,1	1590,6	1590,4	85,5	33,2	29,3
Roźwienica	1433,2	1392,8	1348,9	1295,3	1293,1	53,6	84,4	20,3
Wiązownica	11992,4	11718,3	11327,7	10505,3	10493,6	822,4	664,7	48,0
POWIAT LUBACZOWSKI	64631,7	63224,3	58222,4	51446,8	51322,7	6775,6	6409,3	48,3
Gmina miejska Urban gmina								
Lubaczów	298,2	293,3	259,2	259,2	254,2	-	39,0	11,4

TABL. 1 (69). **POWIERZCHNIA GRUNTÓW LEŚNYCH W 2017 R. (cd.)**
Stan w dniu 31 XII
FOREST LAND IN 2017 (cont.)
As of 31 XII

WYSZCZEGÓLNIENIE SPECIFICATION	Ogółem Grand total	W tym lasy Of which forests	Z ogółem – grunty Of grand total – land					Lesistość w % Forest cover in %
			publiczne public				prywatne private	
			razem total	w tym of which				
				własność Skarbu Państwa owned by the State Treasury		własność gmin owned by gmina		
				razem total	w tym w zarządzie Lasów Państwowych of which managed by the State Forests			
	w ha in ha							
POWIAT LUBACZOWSKI (dok.) (cont.)								
Gminy miejsko-wiejskie Urban-rural gminas								
Cieszanów	8833,4	8618,8	8371,5	7530,2	7516,5	841,3	462,0	39,3
miasto urban area	166,9	165,5	140,4	6,9	6,9	133,5	26,5	11,0
wieś rural area	8666,5	8453,2	8231,1	7523,3	7509,6	707,8	435,4	41,4
Narol	11859,4	11615,9	10042,8	8907,5	8867,7	1135,3	1816,6	57,1
miasto urban area	439,5	434,6	273,8	194,0	190,4	79,8	165,7	35,0
wieś rural area	11419,9	11181,2	9769,1	8713,6	8677,3	1055,5	1650,9	58,5
Oleszyce	7582,3	7368,3	7180,3	6417,3	6416,2	763,0	402,0	48,5
miasto urban area	10,9	5,6	5,4	5,4	5,4	-	5,6	1,1
wieś rural area	7571,3	7362,8	7174,9	6411,9	6410,8	763,0	396,4	50,2
Gminy wiejskie Rural gminas								
Horyniec-Zdrój	12100,2	11848,8	11189,9	10431,7	10405,7	758,3	910,3	58,3
Lubaczów	8490,3	8318,1	7593,9	6563,4	6548,1	1030,5	896,4	41,0
Stary Dzików	7078,1	6939,8	6455,3	4929,5	4926,1	1525,8	622,8	44,6
Wielkie Oczy	8389,8	8221,3	7129,5	6408,1	6388,2	721,4	1260,3	56,2
POWIAT PRZEMYSKI	49095,3	48607,0	43870,3	41250,2	41113,9	2620,1	5225,1	40,1
Gminy wiejskie Rural gminas								
Bircza	15683,3	15553,6	14549,3	13951,0	13938,9	598,3	1134,0	61,2
Dubiecko	6303,6	6261,7	4036,6	3873,0	3783,8	163,6	2267,0	40,6
Fredropol	8500,0	8425,0	8176,0	7591,1	7588,2	584,9	324,0	52,8
Krasiczyn	7875,4	7750,6	7678,4	7279,2	7270,9	399,2	197,0	62,3
Krzywcza	4578,9	4550,4	3728,9	3105,9	3084,0	623,0	850,0	47,9
Medyka	153,4	153,4	37,4	34,0	34,0	3,4	116,0	2,5
Orły	155,8	155,4	117,8	117,8	117,8	-	38,0	2,2
Przemyśl	3702,7	3656,4	3514,7	3315,0	3314,8	199,7	188,0	33,7
Stubno	1073,9	1049,6	1041,9	1023,0	1022,5	18,9	32,0	11,8
Żurawica	1068,4	1051,0	989,4	960,3	959,1	29,1	79,1	11,0
POWIAT PRZEWORSKI	17434,3	17130,9	14397,4	13022,0	12959,5	1375,4	3037,0	24,5
Gmina miejska Urban gmina								
Przeworsk	6,0	6,0	5,0	-	-	5,0	1,0	0,3
Gminy miejsko-wiejskie Urban-rural gminas								
Kańczuga	1680,7	1660,6	1401,8	1336,7	1329,6	65,1	278,9	15,8
miasto urban area	11,3	11,3	0,0	0,0	-	-	11,2	1,5
wieś rural area	1669,4	1649,4	1401,8	1336,7	1329,6	65,1	267,7	16,9
Sieniawa	5406,5	5295,5	4737,2	4324,7	4320,2	412,5	669,3	41,5
miasto urban area	10,4	9,8	2,6	2,6	0,6	-	7,8	1,4
wieś rural area	5396,1	5285,7	4734,6	4322,1	4319,5	412,5	661,5	43,7

TABL. 1 (69). **POWIERZCHNIA GRUNTÓW LEŚNYCH W 2017 R. (cd.)**
Stan w dniu 31 XII
FOREST LAND IN 2017 (cont.)
As of 31 XII

WYSZCZEGÓLNIENIE SPECIFICATION	Ogółem Grand total	W tym lasy Of which forests	Z ogółem – grunty Of grand total – land					Lesistość w % Forest cover in %
			publiczne public				prywatne private	
			razem total	w tym of which				
				własność Skarbu Państwa owned by the State Treasury		własność gmin owned by gmina		
				razem total	w tym w zarządzie Lasów Państwowych of which managed by the State Forests			
	w ha in ha							
POWIAT PRZEWORSKI (dok.) (cont.)								
Gminy wiejskie Rural gminas								
Adamówka	6646,5	6514,3	5932,8	5218,3	5212,8	714,5	713,7	48,5
Gać	5,6	5,6	-	-	-	-	5,6	0,2
Jawornik Polski	1874,6	1857,7	889,9	739,8	697,5	150,1	984,7	29,5
Przeworsk	142,5	139,7	87,6	87,6	87,2	-	55,0	1,5
Tryńcza	1198,5	1183,7	887,2	859,0	856,5	28,2	311,2	16,9
Zarzecze	473,5	467,8	455,9	455,9	455,9	-	17,6	9,5
Miasto na prawach powiatu: City with powiat status:								
Przemyśl	1154,1	1149,5	301,5	196,8	196,8	104,7	852,5	24,9
PODREGION RZESZOWSKI RZESZOWSKI SUBREGION	**95020,6**	**93616,5**	**60084,6**	**58596,9**	**58084,3**	**1485,2**	**34936,0**	**26,4**
POWIAT KOLBUSZOWSKI	28449,5	27885,7	20692,5	19916,0	19834,0	774,0	7757,0	36,1
Gmina miejsko-wiejska Urban-rural gmina								
Kolbuszowa	4032,5	3960,0	2891,5	2836,9	2805,5	52,0	1141,0	23,2
miasto urban area	39,6	39,5	31,8	6,8	4,5	25,0	7,8	5,0
wieś rural area	3992,9	3920,5	2859,7	2830,1	2801,0	27,0	1133,2	24,1
Gminy wiejskie Rural gminas								
Cmolas	6250,9	6158,0	4294,9	4263,2	4258,0	31,7	1956,0	46,0
Dzikowiec	4968,0	4855,0	3749,0	3651,5	3646,8	97,5	1219,0	39,9
Majdan Królewski	6649,4	6469,8	5545,4	5312,5	5304,9	232,9	1104,0	41,7
Niwiska	4461,6	4368,4	3361,6	3320,7	3298,2	40,9	1100,0	46,1
Raniżów	2087,3	2074,5	850,3	531,3	520,6	319,0	1237,0	21,5
POWIAT ŁAŃCUCKI	9605,0	9406,0	7073,5	6893,4	6869,4	180,0	2531,6	20,8
Gmina miejska Urban gmina								
Łańcut	35,4	35,4	35,4	-	-	35,4	-	1,8
Gminy wiejskie Rural gminas								
Białobrzegi	822,8	798,9	770,8	770,0	769,6	0,8	52,0	14,2
Czarna	2453,9	2394,7	2202,4	2195,0	2193,0	7,4	251,5	30,7
Łańcut	638,4	632,6	271,7	269,9	262,6	1,8	366,8	6,0
Markowa	1577,3	1544,0	1434,7	1328,1	1322,8	106,6	142,6	22,5
Rakszawa	2853,2	2782,1	1845,8	1827,8	1825,1	18,0	1007,4	41,9
Żołynia	1224,0	1218,3	512,7	502,7	496,4	10,0	711,3	21,5

TABL. 1 (69). **POWIERZCHNIA GRUNTÓW LEŚNYCH W 2017 R. (cd.)**
Stan w dniu 31 XII
FOREST LAND IN 2017 (cont.)
As of 31 XII

WYSZCZEGÓLNIENIE SPECIFICATION	Ogółem Grand total	W tym lasy Of which forests	Z ogółem – grunty Of grand total – land					Lesistość w % Forest cover in %
			publiczne public				prywatne private	
			razem total	w tym of which				
				własność Skarbu Państwa owned by the State Treasury		własność gmin owned by gmina		
				razem total	w tym w zarządzie Lasów Państwowych of which managed by the State Forests			
	w ha in ha							
POWIAT ROPCZYCKO-SĘDZISZOWSKI	13948,8	13813,1	6888,8	6856,0	6794,4	32,8	7060,0	25,2
Gminy miejsko-wiejskie Urban-rural gminas								
Ropczyce	2668,8	2656,5	944,8	944,8	942,2	-	1724,0	19,1
miasto urban area	441,1	441,1	6,1	6,1	5,4	-	435,0	9,4
wieś rural area	2227,7	2215,5	938,7	938,7	936,8	-	1289,0	24,1
Sędziszów Małopolski	4363,8	4300,7	2528,8	2522,5	2505,0	6,3	1835,0	27,9
miasto urban area	2,3	2,3	0,3	-	-	0,3	2,0	0,2
wieś rural area	4361,5	4298,4	2528,5	2522,5	2505,0	6,0	1833,0	29,8
Gminy wiejskie Rural gminas								
Iwierzyce	972,6	969,4	306,6	306,6	305,4	-	666,0	14,8
Ostrów	3865,8	3817,3	2551,8	2525,3	2488,1	26,5	1314,0	39,7
Wielopole Skrzyńskie	2077,8	2069,3	556,8	556,8	553,7	-	1521,0	22,1
POWIAT RZESZOWSKI	28141,8	27707,2	19347,4	18943,2	18658,2	404,2	8794,4	24,0
Gmina miejska Urban gmina								
Dynów	291,2	291,0	134,6	119,6	111,7	15,0	156,6	11,9
Gminy miejsko-wiejskie Urban-rural gminas								
Błażowa	3567,0	3541,2	2156,8	2151,8	2087,8	5,0	1410,2	31,4
miasto urban area	25,8	25,8	13,0	11,0	6,0	2,0	12,8	6,1
wieś rural area	3541,2	3515,4	2143,8	2140,8	2081,9	3,0	1397,4	32,4
Boguchwała	1116,6	1099,4	910,6	900,6	898,5	10,0	206,0	12,4
wieś rural area	1116,6	1099,4	910,6	900,6	898,5	10,0	206,0	13,8
Głogów Małopolski	5220,6	5070,9	4378,7	4215,9	4186,9	162,9	841,9	35,0
miasto urban area	581,9	569,2	483,6	466,9	466,9	16,6	98,3	41,5
wieś rural area	4638,7	4501,7	3895,2	3748,9	3720,0	146,3	743,5	34,4
Sokołów Małopolski	3307,8	3248,9	2307,7	2299,0	2280,9	8,7	1000,1	24,2
miasto urban area	47,8	47,3	14,2	14,2	14,2	-	33,7	3,0
wieś rural area	3260,0	3201,6	2293,5	2284,8	2266,7	8,7	966,5	27,0
Tyczyn	1094,1	1086,4	638,0	638,0	628,6	-	456,0	18,4
miasto urban area	67,0	67,0	2,0	2,0	1,5	-	65,1	6,9
wieś rural area	1027,0	1019,3	636,1	636,1	627,1	-	391,0	20,7
Gminy wiejskie Rural gminas								
Chmielnik	1082,1	1077,8	265,6	265,1	260,8	0,5	816,6	20,4
Dynów	4289,6	4252,4	2641,6	2523,0	2431,4	118,6	1648,0	35,7
Hyżne	1310,8	1300,6	897,4	854,0	843,4	43,4	413,5	25,4
Kamień	1828,6	1796,8	1061,3	1057,1	1055,5	4,2	767,3	24,4
Krasne	157,8	155,9	72,5	72,5	70,9	-	85,2	4,0
Lubenia	1532,2	1509,2	955,9	953,1	924,0	2,9	576,3	27,5
Świlcza	2330,2	2279,0	2262,3	2251,3	2243,2	11,0	67,9	21,1
Trzebownisko	1013,3	997,9	664,4	642,3	634,7	22,1	348,9	11,1

TABL. 1 (69). **POWIERZCHNIA GRUNTÓW LEŚNYCH W 2017 R. (cd.)**
Stan w dniu 31 XII
FOREST LAND IN 2017 (cont.)
As of 31 XII

WYSZCZEGÓLNIENIE SPECIFICATION	Ogółem Grand total	W tym lasy Of which forests	Z ogółem – grunty Of grand total – land					Lesistość w % Forest cover in %
			publiczne public				prywatne private	
			razem total	w tym of which				
				własność Skarbu Państwa owned by the State Treasury		własność gmin owned by gmina		
				razem total	w tym w zarządzie Lasów Państwowych of which managed by the State Forests			
	w ha in ha							
POWIAT STRZYŻOWSKI	14569,1	14499,1	5909,1	5823,9	5768,9	85,2	8660,0	28,8
Gmina miejsko-wiejska Urban-rural gmina								
Strzyżów	4017,3	3994,3	1708,3	1708,3	1683,9	-	2309,0	28,5
miasto urban area	212,1	212,0	109,1	109,1	109,1	-	103,0	15,3
wieś rural area	3805,1	3782,3	1599,1	1599,1	1574,9	-	2206,0	29,9
Gminy wiejskie Rural gminas								
Czudec	2342,8	2327,5	1222,8	1208,9	1201,8	13,9	1120,0	27,5
Frysztak	2933,2	2923,8	1043,2	981,6	977,4	61,6	1890,0	32,3
Niebylec	2946,1	2933,6	1015,1	1010,1	1001,2	5,0	1931,0	28,1
Wiśniowa	2329,7	2320,0	919,7	915,1	904,6	4,6	1410,0	27,8
Miasto na prawach powiatu: City with powiat status:								
Rzeszów	306,4	305,5	173,4	164,4	159,5	9,0	133,0	2,5
PODREGION TARNOBRZESKI TARNOBRZESKI SUBREGION	**157415,4**	**154078,9**	**116256,1**	**110895,4**	**109654,7**	**5360,7**	**41159,4**	**34,5**
POWIAT DĘBICKI	20413,1	20144,6	11915,2	11691,5	11632,7	223,7	8497,9	25,9
Gmina miejska Urban gmina								
Dębica	741,7	722,4	601,8	601,8	585,6	-	139,9	21,4
Gminy miejsko-wiejskie Urban-rural gminas								
Brzostek	3282,6	3262,8	1359,6	1335,5	1334,0	24,1	1923,0	26,7
miasto urban area	14,1	14,1	1,1	-	-	1,1	13,0	1,6
wieś rural area	3268,5	3248,7	1358,5	1335,5	1334,0	23,1	1910,0	28,6
Pilzno	4258,7	4211,4	2108,7	2005,8	2004,9	102,9	2150,0	25,5
miasto urban area	110,8	110,8	4,8	0,4	-	4,4	106,0	6,9
wieś rural area	4147,9	4100,5	2103,9	2005,4	2004,9	98,5	2044,0	27,5
Gminy wiejskie Rural gminas								
Czarna	5377,3	5291,0	4178,3	4127,9	4126,6	50,4	1199,0	35,8
Dębica	4235,0	4148,3	3239,0	3231,8	3205,3	7,2	996,0	30,1
Jodłowa	1465,5	1465,5	25,5	7,8	7,8	17,6	1440,0	24,5
Żyraków	1052,4	1043,5	402,4	380,9	368,4	21,5	650,0	9,5
POWIAT LEŻAJSKI	19073,0	18730,5	13591,4	12009,3	11546,8	1582,1	5481,6	32,1
Gmina miejska Urban gmina								
Leżajsk	471,0	462,4	262,1	256,2	255,8	5,9	208,9	22,5

TABL. 1 (69). **POWIERZCHNIA GRUNTÓW LEŚNYCH W 2017 R. (cd.)**
Stan w dniu 31 XII
FOREST LAND IN 2017 (cont.)
As of 31 XII

WYSZCZEGÓLNIENIE SPECIFICATION	Ogółem Grand total	W tym lasy Of which forests	Z ogółem – grunty Of grand total – land					Lesistość w % Forest cover in %
			publiczne public				prywatne private	
			razem total	w tym of which				
				własność Skarbu Państwa owned by the State Treasury		własność gmin owned by gmina		
				razem total	w tym w zarządzie Lasów Państwowych of which managed by the State Forests			
	w ha in ha							
POWIAT LEŻAJSKI (dok.) (cont.)								
Gmina miejsko-wiejska Urban-rural gmina								
Nowa Sarzyna	4933,7	4845,1	3363,8	3181,9	2764,7	181,9	1570,0	33,7
miasto urban area	490,9	477,4	474,7	473,5	58,5	1,2	16,2	52,2
wieś rural area	4442,9	4367,7	2889,1	2708,4	2706,3	180,7	1553,8	32,5
Gminy wiejskie Rural gminas								
Grodzisko Dolne	2015,6	1973,8	1355,8	1301,9	1300,0	53,9	659,8	25,1
Kuryłówka	6035,1	5942,6	4643,3	3466,5	3447,9	1176,8	1391,8	41,9
Leżajsk	5617,5	5506,5	3966,4	3802,9	3778,4	163,6	1651,1	27,7
POWIAT MIELECKI	21902,9	21382,9	16198,3	15671,2	15595,4	527,0	5704,6	24,3
Gmina miejska Urban gmina								
Mielec	651,8	634,2	521,7	510,9	509,3	10,8	130,1	13,5
Gminy miejsko-wiejskie Urban-rural gminas								
Przecław	5698,5	5539,2	4798,6	4788,6	4771,2	10,1	899,9	41,3
miasto urban area	968,1	929,1	931,8	931,8	930,9	-	36,2	57,9
wieś rural area	4730,4	4610,0	3866,8	3856,7	3840,3	10,1	863,7	39,0
Radomyśl Wielki	4001,6	3957,2	1790,1	1760,6	1742,6	29,5	2211,5	24,8
miasto urban area	57,6	57,1	22,1	21,5	21,5	0,6	35,5	6,5
wieś rural area	3944,0	3900,1	1768,0	1739,1	1721,1	28,9	2176,0	25,8
Gminy wiejskie Rural gminas								
Borowa	83,2	83,2	3,1	3,1	-	-	80,1	1,5
Czermin	1096,2	1076,2	735,2	679,5	667,8	55,7	361,0	13,4
Gawłuszowice	152,5	152,5	9,2	5,0	4,7	4,2	143,3	4,5
Mielec	5092,6	4932,4	4742,5	4731,0	4712,5	11,5	350,1	40,2
Padew Narodowa	883,2	868,3	487,7	369,7	365,7	118,0	395,5	12,2
Tuszów Narodowy	3147,7	3057,6	2527,9	2263,2	2261,8	264,7	619,8	34,3
Wadowice Górne	1095,6	1082,2	582,3	559,6	559,6	22,7	513,3	12,5
POWIAT NIŻAŃSKI	33563,5	32928,8	21748,5	21322,3	21241,7	426,2	11815,0	41,9
Gminy miejsko-wiejskie Urban-rural gminas								
Nisko	7561,7	7343,2	6584,7	6516,7	6516,4	68,0	977,0	51,6
miasto urban area	3743,1	3625,7	3345,1	3314,1	3313,8	31,0	398,0	59,5
wieś rural area	3818,6	3717,5	3239,6	3202,6	3202,6	37,0	579,0	45,7
Rudnik nad Sanem	3960,4	3858,4	2964,4	2941,8	2935,5	22,6	996,0	49,0
miasto urban area	1967,8	1913,0	1341,8	1319,7	1313,4	22,1	626,0	52,3
wieś rural area	1992,6	1945,5	1622,6	1622,1	1622,1	0,5	370,0	46,2
Ulanów	4841,0	4755,8	3306,0	3049,7	3044,2	256,3	1535,0	39,8
miasto urban area	351,6	351,6	201,6	0,6	0,4	201,0	150,0	42,9
wieś rural area	4489,4	4404,2	3104,4	3049,1	3043,8	55,3	1385,0	39,6

TABL. 1 (69). **POWIERZCHNIA GRUNTÓW LEŚNYCH W 2017 R. (dok.)**
Stan w dniu 31 XII
FOREST LAND IN 2017 (cont.)
As of 31 XII

WYSZCZEGÓLNIENIE SPECIFICATION	Ogółem Grand total	W tym lasy Of which forests	Z ogółem – grunty Of grand total – land					Lesistość w % Forest cover in %
			publiczne public				prywatne private	
			razem total	w tym of which				
				własność Skarbu Państwa owned by the State Treasury		własność gmin owned by gmina		
				razem total	w tym w zarządzie Lasów Państwowych of which managed by the State Forests			
	w ha in ha							
POWIAT NIŻAŃSKI (dok.) (cont.)								
Gminy wiejskie Rural gminas								
Harasiuki	8964,0	8837,2	4622,0	4602,5	4538,0	19,6	4342,0	52,5
Jarocin	3786,0	3750,7	1373,0	1371,4	1371,4	1,6	2413,0	41,3
Jeżowe	3979,0	3912,9	2755,0	2704,0	2704,0	51,0	1224,0	31,6
Krzeszów	471,4	470,6	143,4	136,2	132,2	7,2	328,0	7,6
POWIAT STALOWOWOLSKI	43490,5	42433,8	35993,2	34745,3	34507,6	1247,9	7497,3	51,0
Gmina miejska Urban gmina								
Stalowa Wola	4946,9	4775,4	4914,9	4770,7	4711,9	144,2	32,0	57,9
Gmina miejsko-wiejska Urban-rural gmina								
Zaklików	13282,7	12968,4	9326,7	9279,8	9118,9	46,9	3956,0	64,2
miasto urban area	354,0	354,0	3,0	0,1	-	2,9	351,0	31,0
wieś rural area	12928,7	12614,4	9323,7	9279,7	9118,9	44,0	3605,0	66,1
Gminy wiejskie Rural gminas								
Bojanów	10613,2	10421,4	8634,2	8572,0	8567,2	62,2	1979,0	58,1
Pysznica	8717,2	8493,4	7534,5	7266,9	7258,9	267,6	1182,7	57,9
Radomyśl nad Sanem	4706,4	4593,2	4456,7	3840,9	3835,9	615,8	249,6	34,3
Zaleszany	1224,2	1182,0	1126,2	1015,0	1014,7	111,2	98,0	13,6
POWIAT TARNOBRZESKI	18330,2	17826,5	16329,2	15161,5	14836,2	1167,7	2001,0	34,2
Gminy miejsko-wiejskie Urban-rural gminas								
Baranów Sandomierski	3140,7	3081,2	2323,7	2202,7	2199,1	121,0	817,0	25,3
miasto urban area	42,6	42,3	42,6	29,6	29,6	13,0	-	4,6
wieś rural area	3098,1	3038,9	2281,1	2173,1	2169,5	108,0	817,0	27,0
Nowa Dęba	6773,5	6530,8	6444,6	6169,7	5930,1	274,9	328,9	45,5
miasto urban area	671,9	655,0	563,0	512,6	286,4	50,4	108,9	39,2
wieś rural area	6101,6	5875,8	5881,6	5657,1	5643,6	224,5	220,0	46,4
Gminy wiejskie Rural gminas								
Gorzyce	1017,4	1004,4	848,8	602,9	601,8	245,8	168,6	14,6
Grębów	7398,7	7210,2	6712,2	6186,2	6105,2	526,0	686,5	38,5
Miasto na prawach powiatu: City with powiat status:								
Tarnobrzeg	642,3	631,8	480,3	294,3	294,3	186,0	162,0	7,4

TABL. 2 (70). **POWIERZCHNIA LASÓW W 2017 R.**
Stan w dniu 31 XII
FOREST AREAS IN 2017
As of 31 XII

WYSZCZEGÓLNIENIE SPECIFICATION	Ogółem Grand total	Lasy publiczne Public forests				Lasy prywatne Private forests
		razem total	w tym of which			
			własność Skarbu Państwa owned by the State Treasury		własność gmin owned by gmina	
			razem total	w tym w zarządzie Lasów Państwowych of which managed by the State Forests		
	w ha in ha					
WOJEWÓDZTWO VOIVODSHIP	**682613,4**	**560556,1**	**532290,7**	**488677,3**	**28225,5**	**122057,3**
PODREGION KROŚNIEŃSKI KROŚNIEŃSKI SUBREGION	**281645,2**	**252921,7**	**243977,5**	**202456,2**	**8906,8**	**28723,5**
POWIAT BIESZCZADZKI	79963,7	76985,7	76695,1	58089,7	290,5	2978,1
Gmina miejsko-wiejska Urban-rural gmina						
Ustrzyki Dolne	29382,0	27427,9	27148,5	27056,2	279,4	1954,1
miasto urban area	675,4	650,4	629,3	629,2	21,1	25,0
wieś rural area	28706,5	26777,5	26519,2	26427,0	258,3	1929,1
Gminy wiejskie Rural gminas						
Czarna	11617,3	10842,3	10831,8	10654,7	10,5	775,0
Lutowiska	38964,4	38715,4	38714,8	20378,8	0,6	249,0
POWIAT BRZOZOWSKI	16568,3	11170,3	10805,3	10677,6	365,0	5398,0
Gmina miejsko-wiejska Urban-rural gmina						
Brzozów	2665,5	1780,5	1775,6	1760,0	4,9	885,0
miasto urban area	102,9	63,9	63,4	63,2	0,5	39,0
wieś rural area	2562,6	1716,6	1712,2	1696,7	4,4	846,0
Gminy wiejskie Rural gminas						
Domaradz	1345,3	449,3	438,7	407,1	10,6	896,0
Dydnia	5577,8	4713,8	4569,7	4527,4	144,1	864,0
Haczów	1236,5	631,5	624,0	622,5	7,5	605,0
Jasienica Rosielna	1671,9	1006,9	890,6	887,7	116,3	665,0
Nozdrzec	4071,4	2588,4	2506,7	2473,0	81,7	1483,0
POWIAT JASIELSKI	31298,9	23188,5	22256,1	6575,0	932,4	8110,5
Gmina miejska Urban gmina						
Jasło	179,7	119,7	114,5	-	5,2	60,1
Gmina miejsko-wiejska Urban-rural gmina						
Kołaczyce	2105,3	1421,4	1267,9	1267,8	153,5	683,9
miasto urban area	154,3	111,3	1,8	1,8	109,5	43,0
wieś rural area	1951,0	1310,1	1266,1	1266,0	44,0	640,9
Gminy wiejskie Rural gminas						
Brzyska	1127,4	562,7	558,4	558,2	4,3	564,7
Dębowiec	3031,3	2085,6	1874,7	199,4	210,9	945,7
Jasło	1817,3	767,2	739,4	736,0	27,8	1050,1
Krempna	15265,1	14594,1	14274,0	2234,7	320,1	671,0

TABL. 2 (70). **POWIERZCHNIA LASÓW W 2017 R. (cd.)**
Stan w dniu 31 XII
FOREST AREAS IN 2017 (cont.)
As of 31 XII

WYSZCZEGÓLNIENIE SPECIFICATION	Ogółem Grand total	Lasy publiczne Public forests				Lasy prywatne Private forests
		razem total	w tym of which			
			własność Skarbu Państwa owned by the State Treasury		własność gmin owned by gmina	
			razem total	w tym w zarządzie Lasów Państwowych of which managed by the State Forests		
	w ha in ha					
POWIAT JASIELSKI (dok.) (cont.)						
Gminy wiejskie (dok.) Rural gminas (cont.)						
Nowy Żmigród	3034,0	1549,2	1486,9	430,6	62,2	1484,8
Osiek Jasielski	1873,9	969,0	898,2	107,3	70,7	905,0
Skołyszyn	1752,6	620,8	584,8	584,6	36,0	1131,8
Tarnowiec	1112,2	498,8	457,3	456,5	41,5	613,4
POWIAT KROŚNIEŃSKI	38487,0	33665,3	32419,1	31165,8	1244,0	4821,7
Gminy miejsko-wiejskie Urban-rural gminas						
Dukla	11966,4	10629,3	10056,8	8907,1	570,9	1337,1
miasto urban area	207,6	150,6	147,1	147,1	3,4	57,0
wieś rural area	11758,8	10478,7	9909,7	8759,9	567,5	1280,1
Iwonicz-Zdrój	945,3	815,6	786,1	784,4	29,4	129,7
miasto urban area	310,7	302,7	296,9	296,9	5,7	8,0
wieś rural area	634,6	512,9	489,2	487,5	23,7	121,7
Jedlicze	522,5	443,5	279,4	279,4	164,1	79,0
miasto urban area	48,1	42,1	40,5	40,5	1,6	6,0
wieś rural area	474,4	401,4	238,9	238,9	162,5	73,0
Rymanów	6078,1	5400,1	5245,3	5150,2	154,4	678,0
miasto urban area	1,0	-	-	-	-	1,0
wieś rural area	6077,1	5400,1	5245,3	5150,2	154,4	677,0
Gminy wiejskie Rural gminas						
Chorkówka	1555,4	573,4	560,7	557,6	12,7	982,0
Jaśliska	11572,9	11212,0	11019,1	11016,5	192,9	361,0
Korczyna	3296,2	2872,1	2865,5	2865,4	6,5	424,1
Krościenko Wyżne	64,5	33,5	33,5	33,3	-	31,0
Miejsce Piastowe	356,3	288,3	268,7	268,2	19,7	68,0
Wojaszówka	2129,4	1397,6	1304,1	1303,8	93,5	731,8
POWIAT LESKI	57339,0	54859,0	52708,9	46909,9	2115,0	2480,0
Gmina miejsko-wiejska Urban-rural gmina						
Lesko	5342,8	4916,8	4102,5	4099,4	814,3	426,0
miasto urban area	511,2	511,2	500,7	500,7	10,5	-
wieś rural area	4831,6	4405,6	3601,8	3598,7	803,8	426,0
Gminy wiejskie Rural gminas						
Baligród	11016,1	10145,1	9824,8	9796,2	320,3	871,0
Cisna	25351,5	25232,5	25193,1	19436,9	30,2	119,0
Olszanica	5183,5	4803,5	4186,0	4174,9	591,6	380,0
Solina	10445,1	9761,1	9402,5	9402,5	358,6	684,0
POWIAT SANOCKI	57967,0	53052,8	49093,0	49038,2	3959,7	4914,2
Gmina miejska Urban gmina						
Sanok	1241,3	1195,1	1043,9	1030,0	151,2	46,2

TABL. 2 (70). **POWIERZCHNIA LASÓW W 2017 R. (cd.)**
Stan w dniu 31 XII
FOREST AREAS IN 2017 (cont.)
As of 31 XII

WYSZCZEGÓLNIENIE SPECIFICATION	Ogółem Grand total	Lasy publiczne Public forests				Lasy prywatne Private forests
		razem total	w tym of which			
			własność Skarbu Państwa owned by the State Treasury		własność gmin owned by gmina	
			razem total	w tym w zarządzie Lasów Państwowych of which managed by the State Forests		
	w ha in ha					
POWIAT SANOCKI (dok.) (cont.)						
Gmina miejsko-wiejska Urban-rural gmina						
Zagórz	7618,1	6637,8	5875,1	5872,7	762,7	980,3
miasto urban area	693,8	545,5	409,0	408,8	136,5	148,3
wieś rural area	6924,3	6092,3	5466,1	5463,9	626,1	832,0
Gminy wiejskie Rural gminas						
Besko	261,7	229,2	223,1	223,1	6,1	32,5
Bukowsko	5484,9	4460,2	4090,7	4090,7	369,5	1024,8
Komańcza	27585,9	26921,4	26891,1	26889,9	30,3	664,4
Sanok	9246,1	7927,5	5794,5	5785,8	2133,0	1318,6
Tyrawa Wołoska	4037,3	3578,9	3332,5	3332,3	246,3	458,5
Zarszyn	2491,7	2102,9	1842,2	1813,8	260,7	388,9
Miasto na prawach powiatu: City with powiat status:						
Krosno	21,2	0,2	-	-	0,2	21,0
PODREGION PRZEMYSKI PRZEMYSKI SUBREGION	**153272,8**	**136034,4**	**123511,7**	**123161,9**	**12522,7**	**17238,5**
POWIAT JAROSŁAWSKI	23161,2	21437,8	19712,7	19685,8	1725,1	1723,5
Gminy miejskie Urban gmina						
Jarosław	18,8	17,2	1,9	-	15,3	1,6
Gmina miejsko-wiejska Urban-rural gmina						
Pruchnik	1747,3	1425,1	1368,1	1367,3	57,0	322,2
miasto urban area	352,9	307,5	282,0	281,9	25,5	45,4
wieś rural area	1394,5	1117,6	1086,1	1085,4	31,5	276,8
Gminy wiejskie Rural gminas						
Chłopice	139,6	133,1	133,1	133,1	-	6,5
Jarosław	342,4	261,3	218,3	218,0	43,0	81,1
Laszki	2683,0	2488,6	2046,7	2046,4	441,9	194,4
Pawłosiów	447,1	437,6	371,0	370,9	66,6	9,4
Radymno	2997,1	2666,3	2515,3	2506,0	151,0	330,8
Rokietnica	1674,9	1641,8	1557,4	1557,2	84,4	33,1
Roźwienica	1392,8	1308,5	1254,9	1252,7	53,6	84,3
Wiązownica	11718,3	11058,3	10246,0	10234,3	812,3	660,1
POWIAT LUBACZOWSKI	63224,3	56814,9	50089,3	49965,3	6725,6	6409,3
Gmina miejska Urban gmina						
Lubaczów	293,3	254,3	254,3	249,4	-	39,0

TABL. 2 (70). **POWIERZCHNIA LASÓW W 2017 R. (cd.)**
Stan w dniu 31 XII
FOREST AREAS IN 2017 (cont.)
As of 31 XII

WYSZCZEGÓLNIENIE SPECIFICATION	Ogółem Grand total	Lasy publiczne Public forests				Lasy prywatne Private forests
		razem total	w tym of which			
			własność Skarbu Państwa owned by the State Treasury		własność gmin owned by gmina	
			razem total	w tym w zarządzie Lasów Państwowych of which managed by the State Forests		
	w ha in ha					
POWIAT LUBACZOWSKI (dok.) (cont.)						
Gminy miejsko-wiejskie Urban-rural gminas						
Cieszanów	8618,8	8156,8	7326,0	7312,3	830,8	462,0
miasto urban area	165,5	139,0	6,9	6,9	132,1	26,5
wieś rural area	8453,2	8017,8	7319,1	7305,4	698,7	435,4
Narol	11615,9	9799,3	8664,0	8624,1	1135,3	1816,6
miasto urban area	434,6	268,9	189,1	185,5	79,8	165,7
wieś rural area	11181,2	9530,4	8474,9	8438,6	1055,5	1650,9
Oleszyce	7368,3	6966,3	6203,3	6202,3	763,0	402,0
miasto urban area	5,6	-	-	-	-	5,6
wieś rural area	7362,8	6966,3	6203,3	6202,3	763,0	396,4
Gminy wiejskie Rural gminas						
Horyniec-Zdrój	11848,8	10938,5	10180,2	10154,2	758,3	910,3
Lubaczów	8318,1	7421,7	6408,9	6393,6	1012,8	896,4
Stary Dzików	6939,8	6317,0	4791,2	4787,9	1525,8	622,8
Wielkie Oczy	8221,3	6961,0	6261,4	6241,5	699,6	1260,3
POWIAT PRZEMYSKI	48607,0	43387,8	40780,5	40644,2	2607,3	5219,2
Gminy wiejskie Rural gminas						
Bircza	15553,6	14424,3	13829,7	13817,6	594,6	1129,3
Dubiecko	6261,7	3994,7	3831,4	3742,2	163,3	2267,0
Fredropol	8425,0	8101,0	7524,9	7521,9	576,1	324,0
Krasiczyn	7750,6	7554,6	7155,3	7147,1	399,2	196,0
Krzywcza	4550,4	3700,7	3077,7	3055,8	623,0	849,8
Medyka	153,4	37,4	34,0	34,0	3,4	116,0
Orły	155,4	117,4	117,4	117,4	-	38,0
Przemyśl	3656,4	3468,4	3268,6	3268,4	199,7	188,0
Stubno	1049,6	1017,6	998,7	998,2	18,9	32,0
Żurawica	1051,0	971,9	942,9	941,6	29,1	79,1
POWIAT PRZEWORSKI	17130,9	14096,9	12735,4	12672,9	1361,6	3034,0
Gmina miejska Urban gmina						
Przeworsk	6,0	5,0	-	-	5,0	1,0
Gminy miejsko-wiejskie Urban-rural gminas						
Kańczuga	1660,6	1381,8	1316,7	1309,7	65,1	278,8
miasto urban area	11,3	0,0	0,0	-	-	11,2
wieś rural area	1649,4	1381,8	1316,7	1309,7	65,1	267,5
Sieniawa	5295,5	4626,2	4220,0	4215,4	406,2	669,3
miasto urban area	9,8	2,0	2,0	-	-	7,8
wieś rural area	5285,7	4624,2	4218,0	4215,4	406,2	661,5

TABL. 2 (70). **POWIERZCHNIA LASÓW W 2017 R. (cd.)**
Stan w dniu 31 XII
FOREST AREAS IN 2017 (cont.)
As of 31 XII

WYSZCZEGÓLNIENIE SPECIFICATION	Ogółem Grand total	Lasy publiczne Public forests				Lasy prywatne Private forests
		razem total	w tym of which			
			własność Skarbu Państwa owned by the State Treasury		własność gmin owned by gmina	
			razem total	w tym w zarządzie Lasów Państwowych of which managed by the State Forests		
	w ha in ha					
POWIAT PRZEWORSKI (dok.) (cont.)						
Gminy wiejskie Rural gminas						
Adamówka	6514,3	5803,4	5092,2	5086,6	711,2	710,9
Gać	5,6	-	-	-	-	5,6
Jawornik Polski	1857,7	873,0	727,2	684,9	145,8	984,7
Przeworsk	139,7	84,8	84,8	84,4	-	55,0
Tryńcza	1183,7	872,4	844,2	841,7	28,2	311,2
Zarzecze	467,8	450,2	450,2	450,2	-	17,6
Miasto na prawach powiatu: City with powiat status:						
Przemyśl	1149,5	296,9	193,8	193,8	103,1	852,5
PODREGION RZESZOWSKI RZESZOWSKI SUBREGION	**93616,5**	**58680,5**	**57204,2**	**56691,7**	**1473,8**	**34936,0**
POWIAT KOLBUSZOWSKI	27885,7	20128,7	19355,2	19273,3	771,0	7757,0
Gmina miejsko-wiejska Urban-rural gmina						
Kolbuszowa	3960,0	2819,0	2764,5	2733,0	52,0	1141,0
miasto urban area	39,5	31,7	6,7	4,3	25,0	7,8
wieś rural area	3920,5	2787,3	2757,8	2728,7	27,0	1133,2
Gminy wiejskie Rural gminas						
Cmolas	6158,0	4202,0	4170,6	4165,5	31,4	1956,0
Dzikowiec	4855,0	3636,0	3538,5	3533,7	97,5	1219,0
Majdan Królewski	6469,8	5365,8	5133,0	5125,5	232,8	1104,0
Niwiska	4368,4	3268,4	3227,5	3205,1	40,9	1100,0
Raniżów	2074,5	837,5	521,1	510,4	316,4	1237,0
POWIAT ŁAŃCUCKI	9406,0	6874,4	6694,4	6670,3	180,0	2531,6
Gmina miejska Urban gmina						
Łańcut	35,4	35,4	-	-	35,4	-
Gminy wiejskie Rural gminas						
Białobrzegi	798,9	746,9	746,1	745,7	0,8	52,0
Czarna	2394,7	2143,2	2135,8	2133,8	7,4	251,5
Łańcut	632,6	265,8	264,0	256,7	1,8	366,8
Markowa	1544,0	1401,4	1294,8	1289,5	106,6	142,6
Rakszawa	2782,1	1774,7	1756,7	1754,0	18,0	1007,4
Żołynia	1218,3	507,0	497,0	490,7	10,0	711,3

TABL. 2 (70). **POWIERZCHNIA LASÓW W 2017 R. (cd.)**
Stan w dniu 31 XII
FOREST AREAS IN 2017 (cont.)
As of 31 XII

WYSZCZEGÓLNIENIE SPECIFICATION	Ogółem Grand total	Lasy publiczne Public forests				Lasy prywatne Private forests
		razem total	w tym of which			
			własność Skarbu Państwa owned by the State Treasury		własność gmin owned by gmina	
			razem total	w tym w zarządzie Lasów Państwowych of which managed by the State Forests		
	w ha in ha					
POWIAT ROPCZYCKO-SĘDZISZOWSKI	13813,1	6753,1	6720,3	6658,7	32,8	7060,0
Gminy miejsko-wiejskie Urban-rural gminas						
Ropczyce	2656,5	932,5	932,5	930,0	-	1724,0
miasto urban area	441,1	6,1	6,1	5,4	-	435,0
wieś rural area	2215,5	926,5	926,5	924,6	-	1289,0
Sędziszów Małopolski	4300,7	2465,7	2459,4	2441,9	6,3	1835,0
miasto urban area	2,3	0,3	-	-	0,3	2,0
wieś rural area	4298,4	2465,4	2459,4	2441,9	6,0	1833,0
Gminy wiejskie Rural gminas						
Iwierzyce	969,4	303,4	303,4	302,1	-	666,0
Ostrów	3817,3	2503,3	2476,8	2439,6	26,5	1314,0
Wielopole Skrzyńskie	2069,3	548,3	548,3	545,2	-	1521,0
POWIAT RZESZOWSKI	27707,2	18912,8	18516,9	18231,9	395,8	8794,4
Gmina miejska Urban gmina						
Dynów	291,0	134,3	119,3	111,5	15,0	156,6
Gminy miejsko-wiejskie Urban-rural gminas						
Błażowa	3541,2	2131,0	2126,0	2062,0	5,0	1410,2
miasto urban area	25,8	13,0	11,0	6,0	2,0	12,8
wieś rural area	3515,4	2118,0	2115,0	2056,1	3,0	1397,4
Boguchwała	1099,4	893,4	883,4	881,3	10,0	206,0
wieś rural area	1099,4	893,4	883,4	881,3	10,0	206,0
Głogów Małopolski	5070,9	4229,1	4074,6	4045,6	154,5	841,9
miasto urban area	569,2	470,8	454,6	454,6	16,2	98,3
wieś rural area	4501,7	3758,2	3619,9	3591,0	138,3	743,5
Sokołów Małopolski	3248,9	2248,8	2240,1	2221,9	8,7	1000,1
miasto urban area	47,3	13,7	13,7	13,7	-	33,7
wieś rural area	3201,6	2235,1	2226,4	2208,3	8,7	966,5
Tyczyn	1086,4	630,3	630,3	620,9	-	456,0
miasto urban area	67,0	2,0	2,0	1,5	-	65,1
wieś rural area	1019,3	628,3	628,3	619,4	-	391,0
Gminy wiejskie Rural gminas						
Chmielnik	1077,8	261,2	260,8	256,5	0,5	816,6
Dynów	4252,4	2604,4	2485,8	2394,1	118,6	1648,0
Hyżne	1300,6	887,1	843,7	833,1	43,4	413,5
Kamień	1796,8	1029,5	1025,3	1023,7	4,2	767,3
Krasne	155,9	70,7	70,7	69,1	-	85,2
Lubenia	1509,2	932,9	930,0	901,0	2,9	576,3
Świlcza	2279,0	2211,1	2200,1	2192,0	11,0	67,9
Trzebownisko	997,9	649,0	626,9	619,2	22,1	348,9

TABL. 2 (70). **POWIERZCHNIA LASÓW W 2017 R. (cd.)**
Stan w dniu 31 XII
FOREST AREAS IN 2017 (cont.)
As of 31 XII

WYSZCZEGÓLNIENIE SPECIFICATION	Ogółem Grand total	Lasy publiczne Public forests				Lasy prywatne Private forests
		razem total	w tym of which			
			własność Skarbu Państwa owned by the State Treasury		własność gmin owned by gmina	
			razem total	w tym w zarządzie Lasów Państwowych of which managed by the State Forests		
	w ha in ha					
POWIAT STRZYŻOWSKI	14499,1	5839,1	5753,9	5698,9	85,2	8660,0
Gmina miejsko-wiejska Urban-rural gmina						
Strzyżów	3994,3	1685,3	1685,3	1661,0	-	2309,0
miasto urban area	212,0	109,0	109,0	109,0	-	103,0
wieś rural area	3782,3	1576,3	1576,3	1552,0	-	2206,0
Gminy wiejskie Rural gminas						
Czudec	2327,5	1207,5	1193,5	1186,5	13,9	1120,0
Frysztak	2923,8	1033,8	972,2	967,9	61,6	1890,0
Niebylec	2933,6	1002,6	997,6	988,7	5,0	1931,0
Wiśniowa	2320,0	910,0	905,3	894,9	4,6	1410,0
Miasto na prawach powiatu: City with powiat status:						
Rzeszów	305,5	172,5	163,5	158,6	9,0	133,0
PODREGION TARNOBRZESKI TARNOBRZESKI SUBREGION	**154078,9**	**112919,6**	**107597,4**	**106367,4**	**5322,2**	**41159,4**
POWIAT DĘBICKI	20144,6	11646,8	11423,1	11364,3	223,7	8497,9
Gmina miejska Urban gmina						
Dębica	722,4	582,5	582,5	566,3	-	139,9
Gminy miejsko-wiejskie Urban-rural gminas						
Brzostek	3262,8	1339,8	1315,7	1314,3	24,1	1923,0
miasto urban area	14,1	1,1	-	-	1,1	13,0
wieś rural area	3248,7	1338,7	1315,7	1314,3	23,1	1910,0
Pilzno	4211,4	2061,4	1958,5	1957,5	102,9	2150,0
miasto urban area	110,8	4,8	0,4	-	4,4	106,0
wieś rural area	4100,5	2056,5	1958,0	1957,5	98,5	2044,0
Gminy wiejskie Rural gminas						
Czarna	5291,0	4092,0	4041,6	4040,3	50,4	1199,0
Dębica	4148,3	3152,3	3145,1	3118,6	7,2	996,0
Jodłowa	1465,5	25,5	7,8	7,8	17,6	1440,0
Żyraków	1043,5	393,5	372,0	359,5	21,5	650,0
POWIAT LEŻAJSKI	18730,5	13248,9	11692,2	11239,9	1556,7	5481,6
Gmina miejska Urban gmina						
Leżajsk	462,4	253,5	247,6	247,2	5,9	208,9

TABL. 2 (70). **POWIERZCHNIA LASÓW W 2017 R. (cd.)**
Stan w dniu 31 XII
FOREST AREAS IN 2017 (cont.)
As of 31 XII

WYSZCZEGÓLNIENIE SPECIFICATION	Ogółem Grand total	Lasy publiczne Public forests				Lasy prywatne Private forests
		razem total	w tym of which			
			własność Skarbu Państwa owned by the State Treasury		własność gmin owned by gmina	
			razem total	w tym w zarządzie Lasów Państwowych of which managed by the State Forests		
	w ha in ha					
POWIAT LEŻAJSKI (dok.) (cont.)						
Gmina miejsko-wiejska Urban-rural gmina						
Nowa Sarzyna	4845,1	3275,2	3093,3	2686,0	181,9	1570,0
miasto urban area	477,4	461,2	460,0	55,0	1,2	16,2
wieś rural area	4367,7	2813,9	2633,2	2631,1	180,7	1553,8
Gminy wiejskie Rural gminas						
Grodzisko Dolne	1973,8	1314,0	1268,0	1266,1	46,0	659,8
Kuryłówka	5942,6	4550,8	3387,6	3368,9	1163,3	1391,8
Leżajsk	5506,5	3855,4	3695,9	3671,7	159,6	1651,1
POWIAT MIELECKI	21382,9	15678,3	15156,3	15080,5	522,0	5704,6
Gmina miejska Urban gmina						
Mielec	634,2	504,1	493,3	491,7	10,8	130,1
Gminy miejsko-wiejskie Urban-rural gminas						
Przecław	5539,2	4639,3	4629,2	4611,9	10,1	899,9
miasto urban area	929,1	892,9	892,9	892,0	-	36,2
wieś rural area	4610,0	3746,4	3736,3	3719,9	10,1	863,7
Radomyśl Wielki	57,1	21,6	21,0	21,0	0,6	35,5
miasto urban area	3900,1	1724,1	1695,2	1677,2	28,9	2176,0
wieś rural area	5539,2	4639,3	4629,2	4611,9	10,1	899,9
Gminy wiejskie Rural gminas						
Borowa	83,2	3,1	3,1	-	-	80,1
Czermin	1076,2	715,2	659,5	647,8	55,7	361,0
Gawłuszowice	152,5	9,2	5,0	4,7	4,2	143,3
Mielec	4932,4	4582,3	4570,8	4552,4	11,5	350,1
Padew Narodowa	868,3	472,9	359,9	355,9	113,0	395,5
Tuszów Narodowy	3057,6	2437,8	2173,1	2171,7	264,7	619,8
Wadowice Górne	1082,2	568,9	546,3	546,3	22,7	513,3
POWIAT NIŻAŃSKI	32928,8	21113,8	20687,6	20607,0	426,2	11815,0
Gminy miejsko-wiejskie Urban-rural gminas						
Nisko	7343,2	6366,2	6298,2	6297,9	68,0	977,0
miasto urban area	3625,7	3227,7	3196,7	3196,4	31,0	398,0
wieś rural area	3717,5	3138,5	3101,5	3101,5	37,0	579,0
Rudnik nad Sanem	3858,4	2862,4	2839,8	2833,5	22,6	996,0
miasto urban area	1913,0	1287,0	1264,9	1258,6	22,1	626,0
wieś rural area	1945,5	1575,5	1575,0	1575,0	0,5	370,0
Ulanów	4755,8	3220,8	2964,5	2959,0	256,3	1535,0
miasto urban area	351,6	201,6	0,6	0,4	201,0	150,0
wieś rural area	4404,2	3019,2	2963,9	2958,6	55,3	1385,0

TABL. 2 (70). **POWIERZCHNIA LASÓW W 2017 R. (dok.)**
Stan w dniu 31 XII
FOREST AREAS IN 2017 (cont.)
As of 31 XII

WYSZCZEGÓLNIENIE SPECIFICATION	Ogółem Grand total	Lasy publiczne Public forests				Lasy prywatne Private forests
		razem total	w tym of which			
			własność Skarbu Państwa owned by the State Treasury		własność gmin owned by gmina	
			razem total	w tym w zarządzie Lasów Państwowych of which managed by the State Forests		
	w ha in ha					
POWIAT NIŻAŃSKI (dok.) (cont.)						
Gminy wiejskie Rural gminas						
Harasiuki	8837,2	4495,2	4475,7	4411,2	19,6	4342,0
Jarocin	3750,7	1337,7	1336,1	1336,1	1,6	2413,0
Jeżowe	3912,9	2688,9	2638,0	2638,0	51,0	1224,0
Krzeszów	470,6	142,6	135,4	131,3	7,2	328,0
POWIAT STALOWOWOLSKI	42433,8	34936,5	33695,4	33457,6	1241,1	7497,3
Gmina miejska Urban gmina						
Stalowa Wola	4775,4	4743,4	4606,0	4547,2	137,4	32,0
Gmina miejsko-wiejska Urban-rural gmina						
Zaklików	12968,4	9012,4	8965,5	8804,7	46,9	3956,0
miasto urban area	354,0	3,0	0,1	-	2,9	351,0
wieś rural area	12614,4	9009,4	8965,5	8804,7	44,0	3605,0
Gminy wiejskie Rural gminas						
Bojanów	10421,4	8442,4	8380,2	8375,4	62,2	1979,0
Pysznica	8493,4	7310,7	7043,1	7035,1	267,6	1182,7
Radomyśl nad Sanem	4593,2	4343,5	3727,7	3722,7	615,8	249,6
Zaleszany	1182,0	1084,1	972,9	972,6	111,2	98,0
POWIAT TARNOBRZESKI	17826,5	15825,5	14659,1	14334,4	1166,4	2001,0
Gminy miejsko-wiejskie Urban-rural gminas						
Baranów Sandomierski	3081,2	2264,2	2143,2	2139,6	121,0	817,0
miasto urban area	42,3	42,3	29,3	29,3	13,0	-
wieś rural area	3038,9	2221,9	2113,9	2110,3	108,0	817,0
Nowa Dęba	6530,8	6201,9	5928,3	5689,2	273,6	328,9
miasto urban area	655,0	546,1	495,8	270,2	50,3	108,9
wieś rural area	5875,8	5655,8	5432,5	5419,0	223,3	220,0
Gminy wiejskie Rural gminas						
Gorzyce	1004,4	835,8	590,0	588,9	245,8	168,6
Grębów	7210,2	6523,7	5997,7	5916,7	526,0	686,5
Miasto na prawach powiatu: City with powiat status:						
Tarnobrzeg	631,8	469,8	283,8	283,7	186,0	162,0

TABL. 3 (71). **GRUNTY NIELEŚNE ZALESIONE I PRZEZNACZONE DO ZALESIENIA W 2017 R.**
NON-FOREST LAND AFFORESTED AND DESIGNATED FOR AFFORESTATION IN 2017

WYSZCZEGÓLNIENIE SPECIFICATION	Zalesienia gruntów nieleśnych [a] Afforestations of non-forest land [a]				Powierzchnia gruntów nieleśnych przeznaczonych do zalesienia (stan w dniu 31 XII) Non-forest land designated for afforestation (as of 31 XII)	
	ogółem Grand total	publiczne public		prywatne private	razem total	w tym w zarządzie Lasów Państwowych of which managed by the State Forests
		razem total	w tym w zarządzie Lasów Państwowych of which managed by the State Forests			
	w ha in ha					
WOJEWÓDZTWO ..... **VOIVODSHIP**	**106,1**	**20,5**	**13,9**	**85,6**	**49,6**	**49,6**
PODREGION KROŚNIEŃSKI KROŚNIEŃSKI SUBREGION	**13,0**	**-**	**-**	**13,0**	**-**	**-**
POWIAT BRZOZOWSKI ..... Gminy wiejskie Rural gminas	12,6	-	-	12,6	-	-
Domaradz	0,8	-	-	0,8	-	-
Dydnia	5,0	-	-	5,0	-	-
Nozdrzec	6,7	-	-	6,7	-	-
POWIAT SANOCKI ..... Gmina wiejska Rural gmina	0,4	-	-	0,4	-	-
Sanok	0,4	-	-	0,4	-	-
PODREGION PRZEMYSKI ..... PRZEMYSKI SUBREGION	**71,2**	**18,2**	**13,3**	**53,0**	**49,6**	**49,6**
POWIAT JAROSŁAWSKI ..... Gminy wiejskie Rural gminas	13,9	-	-	13,9	49,6	49,6
Laszki	13,3	-	-	13,3	49,6	49,6
Radymno	0,6	-	-	0,6	-	-
POWIAT LUBACZOWSKI	35,9	4,9	-	31,0	-	-
Gmina miejska Urban gmina						
Lubaczów	2,4	-	-	2,4	-	-
Gminy miejsko-wiejskie Urban-rural gminas						
Cieszanów	2,3	-	-	2,3	-	-
miasto urban area	1,3	-	-	1,3	-	-
wieś rural area	1,0	-	-	1,0	-	-
Narol	4,8	-	-	4,8	-	-
miasto urban area	2,0	-	-	2,0	-	-
wieś rural area	2,8	-	-	2,8	-	-
Gminy wiejskie Rural gminas						
Lubaczów	6,4	-	-	6,4	-	-
Stary Dzików	11,4	4,9	-	6,6	-	-
Wielkie Oczy	8,6	-	-	8,6	-	-
POWIAT PRZEWORSKI ..... Gminy miejsko-wiejskie Urban-rural gminas	21,4	13,3	13,3	8,1	-	-
Kańczuga	1,0	0,3	0,3	0,8	-	-
wieś rural area	1,0	0,3	0,3	0,8	-	-
Sieniawa	13,1	13,1	13,1	-	-	-
wieś rural area	13,1	13,1	13,1	-	-	-

a Użytków rolnych i nieużytków przeznaczonych do zalesienia w planie zagospodarowania przestrzennego.
a Agricultural land and wasteland designated for afforestation in land development plan.

TABL. 3 (71). **GRUNTY NIELEŚNE ZALESIONE I PRZEZNACZONE DO ZALESIENIA W 2017 R. (dok.)**
NON-FOREST LAND AFFORESTED AND DESIGNATED FOR AFFORESTATION IN 2017 (cont.)

WYSZCZEGÓLNIENIE SPECIFICATION	Zalesienia gruntów nieleśnych [a] Afforestations of non-forest land [a]				Powierzchnia gruntów nieleśnych przeznaczonych do zalesienia (stan w dniu 31 XII) Non-forest land designated for afforestation (as of 31 XII)	
	ogółem Grand total	publiczne public		prywatne private	razem total	w tym w zarządzie Lasów Państwowych of which managed by the State Forests
		razem total	w tym w zarządzie Lasów Państwowych of which managed by the State Forests			
	w ha in ha					
POWIAT PRZEWORSKI (dok.) (cont.)						
Gminy wiejskie Rural gminas						
Adamówka	2,7	-	-	2,7	-	-
Jawornik Polski	2,3	-	-	2,3	-	-
Przeworsk	0,7	-	-	0,7	-	-
Tryńcza	1,7	-	-	1,7	-	-
PODREGION RZESZOWSKI RZESZOWSKI SUBREGION	**7,8**	**1,7**	**-**	**6,0**	**-**	**-**
POWIAT KOLBUSZOWSKI	1,7	0,9	-	0,9	-	-
Gmina wiejska Rural gmina						
Majdan Królewski	1,7	0,9	-	0,9	-	-
POWIAT ŁAŃCUCKI	1,0	-	-	1,0	-	-
Gminy wiejskie Rural gminas						
Markowa	0,5	-	-	0,5	-	-
Żołynia	0,5	-	-	0,5	-	-
POWIAT ROPCZYCKO-SĘDZISZOWSKI	3,0	-	-	3,0	-	-
Gmina wiejska Rural gmina						
Wielopole Skrzyńskie	3,0	-	-	3,0	-	-
POWIAT RZESZOWSKI	2,1	0,9	-	1,2	-	-
Gminy wiejskie Rural gminas						
Chmielnik	0,9	0,9	-	-	-	-
Kamień	1,2	-	-	1,2	-	-
PODREGION TARNOBRZESKI TARNOBRZESKI SUBREGION	**14,1**	**0,6**	**0,6**	**13,5**	**-**	**-**
POWIAT DĘBICKI	2,0	-	-	2,0	-	-
Gminy wiejskie Rural gminas						
Dębica	0,2	-	-	0,2	-	-
Żyraków	1,8	-	-	1,8	-	-
POWIAT LEŻAJSKI	11,1	0,6	0,6	10,5	-	-
Gmina miejsko-wiejska Urban-rural gmina						
Nowa Sarzyna	1,4	-	-	1,4	-	-
wieś rural area	1,4	-	-	1,4	-	-
Gminy wiejskie Rural gminas						
Grodzisko Dolne	1,5	-	-	1,5	-	-
Kuryłówka	5,1	-	-	5,1	-	-
Leżajsk	3,2	0,6	0,6	2,6	-	-
POWIAT NIŻAŃSKI	1,0	-	-	1,0	-	-
Gmina wiejska Rural gmina						
Harasiuki	1,0	-	-	1,0	-	-

a Użytków rolnych i nieużytków przeznaczonych do zalesienia w planie zagospodarowania przestrzennego.
a Agricultural land and wasteland designated for afforestation in land development plan.

TABL. 4 (72). **LASY PRYWATNE I GMINNE W 2017 R.**
PRIVATE AND GMINA FORESTS IN 2017

WYSZCZEGÓLNIENIE SPECIFICATION	Powierzchnia gruntów leśnych [a] Forest land [a]				Lasy ochronne w % powierzchni gruntów leśnych [a] Protective forests in % of forests land [a]	Odnowienia i zalesenia Renewals and afforestations		Pozyskanie drewna (grubizny) w dam³ Removals (timber) in dam³
	ogółem grand total	w tym własność of which property of				ogółem total	w tym zalesienia [b] of which afforestations [b]	
		osób fizycznych natural persons	wspólnot gruntowych land cooperatives	gmin gmina				
	w ha in ha					w ha in ha		
WOJEWÓDZTWO VOIVODSHIP	**150501,4**	**111283,7**	**7130,8**	**28408,0**	**5,9**	**336,1**	**92,1**	**159,3**
Podregion krośnieński Krośnieński subregion	**37684,6**	**25627,1**	**1516,6**	**8947,9**	**13,7**	**46,2**	**13,0**	**54,4**
Powiaty: Powiats:								
bieszczadzki	3268,6	2494,4	-	290,5	4,6	1,6	-	2,8
brzozowski	5790,2	5146,0	118,0	392,2	0,9	24,1	12,6	6,1
jasielski	9045,1	7401,9	537,1	934,6	-	-	-	5,8
krośnieński	6082,8	4388,0	73,0	1247,8	13,2	-	-	7,4
leski	4597,2	2109,0	145,0	2117,2	36,3	9,5	-	15,0
sanocki	8879,6	4066,8	643,4	3965,3	28,1	11,0	0,4	17,3
Miasto na prawach powiatu: City with powiat status:								
Krosno	21,2	21,0	-	0,2	-	-	-	-
Podregion przemyski Przemyski subregion	**29875,6**	**16401,9**	**140,5**	**12614,3**	**1,3**	**128,9**	**57,9**	**46,5**
Powiaty: Powiats:								
jarosławski	3475,9	1591,8	-	1738,5	2,3	24,8	13,9	5,3
lubaczowski	13184,9	6191,1	99,2	6775,6	-	66,4	35,9	23,8
przemyski	7845,1	4876,1	32,7	2620,1	3,9	11,8	-	10,2
przeworski	4412,4	2898,9	-	1375,4	-	20,0	8,1	7,3
Miasto na prawach powiatu: City with powiat status:								
Przemyśl	957,2	844,0	8,5	104,7	-	-	-	0,0
Podregion rzeszowski Rzeszowski subregion	**36421,2**	**33189,7**	**973,2**	**1485,2**	**5,9**	**17,3**	**7,8**	**17,9**
Powiaty: Powiats:								
kolbuszowski	8531,0	7128,0	490,2	774,0	17,4	4,5	1,7	3,6
łańcucki	2711,6	2482,6	-	180,0	1,6	3,6	1,0	2,0
ropczycko-sędziszowski	7092,8	7010,0	-	32,8	-	4,6	3,0	6,4
rzeszowski	9198,7	7951,1	483,0	404,2	6,8	4,5	2,1	3,4
strzyżowski	8745,2	8485,0	-	85,2	-	-	-	2,6
Miasto na prawach powiatu: City with powiat status:								
Rzeszów	142,0	133,0	-	9,0	-	-	-	0,0
Podregion tarnobrzeski Tarnobrzeski subregion	**46520,0**	**36065,1**	**4500,6**	**5360,7**	**2,4**	**143,8**	**13,5**	**40,5**
Powiaty: Powiats:								
dębicki	8721,6	8364,9	-	223,7	-	83,0	2,0	4,2
leżajski	7063,7	5187,9	220,0	1582,1	13,9	21,6	10,5	8,6
mielecki	6231,6	5609,0	12,6	527,0	0,2	1,7	-	2,2
niżański	12241,2	8912,0	2859,0	426,2	-	35,3	1,0	13,3
stalowowolski	8745,2	5966,3	1308,0	1247,9	1,6	0,2	-	9,3
tarnobrzeski	3168,7	1864,0	101,0	1167,7	-	2,0	-	2,5
Miasto na prawach powiatu: City with powiat status:								
Tarnobrzeg	348,0	161,0	-	186,0	-	-	-	0,4

a Stan w dniu 31 XII. b Użytków rolnych i nieużytków przeznaczonych do zalesienia w planie zagospodarowania przestrzennego.
a As of 31 XII. b Agricultural land and wasteland designated for afforestation in land development plan.

DZIAŁ XI.
TRANSPORT

Uwagi ogólne

1. Drogi publiczne, na podstawie znowelizowanych przepisów ustawy z dnia 21 marca 1985 r. o drogach publicznych (tekst jednolity Dz. U. z 2015 r. poz. 460), dzielą się na następujące kategorie: drogi krajowe, wojewódzkie, powiatowe i gminne.

Do **dróg powiatowych** zalicza się drogi (poza krajowymi i wojewódzkimi) stanowiące połączenia miast będących siedzibami powiatów z siedzibami gmin i siedzib gmin między sobą.

Do **dróg gminnych** zalicza się drogi o znaczeniu lokalnym niezaliczone do innych kategorii, stanowiące uzupełniającą sieć dróg (poza krajowymi, wojewódzkimi i powiatowymi) służącą miejscowym potrzebom, z wyłączeniem dróg wewnętrznych.

Do **dróg o nawierzchni twardej** zalicza się drogi o nawierzchni twardej ulepszonej (z kostki kamiennej, klinkieru, betonu, z płyt kamienno-betonowych, bitumu) oraz drogi o nawierzchni nieulepszonej (o nawierzchni tłuczniowej i brukowej).

Do **dróg o nawierzchni gruntowej** zalicza się drogi o nawierzchni z gruntu rodzimego oraz utrwalone w wyniku specjalnych zabiegów i preparacji gruntu rodzimego przy pomocy mieszanin wykonanych z gliny, żwiru, żużla itp.

2. Źródłem danych o drogach publicznych jest Generalna Dyrekcja Dróg Krajowych i Autostrad. Dane pozyskiwane są przez GDDKiA od Zarządców dróg zgodnie z Rozporządzeniem Ministra Infrastruktury z dnia 16 lutego 2006 r. GDDKiA przyjęła zasadę, że w przypadku braku danych za dany rok sprawozdawczy od jakiegoś zarządcy drogi (np. dla dróg gminnych od prezydenta miasta, burmistrza, wójta), podaje dane za ostatni okres, w którym te dane były przekazane przez zarządcę do GDDKiA.

3. Informacje o **pojazdach samochodowych i ciągnikach** zarejestrowanych prezentowane są według Centralnej Ewidencji Pojazdów i Kierowców prowadzonej przez Ministerstwo Spraw Wewnętrznych.

4. Dane o **wypadkach drogowych** obejmują zdarzenia mające związek z ruchem pojazdów na drogach publicznych, w wyniku których nastąpiła śmierć lub uszkodzenie ciała osób.

Za **śmiertelną ofiarę wypadku drogowego** uznano osobę zmarłą (w wyniku doznanych obrażeń) na miejscu wypadku lub w ciągu 30 dni.

Za **ranną ofiarę wypadku drogowego** uznano osobę, która doznała obrażeń ciała i otrzymała pomoc lekarską.

CHAPTER XI.
TRANSPORT

General notes

1. Public roads are divided on the basis of amended provisions to the Law on Public Roads, dated 21 III 1985 (Journal of Laws 2015 item 460) into following categories: national, voivodship, powiat and gmina roads.

Powiat roads include roads (excluding national and voivodship roads), which link powiat capital cities with gmina capital cities with other such cities.

Gmina roads are local roads not included in other categories which complement the road network (excluding domestic, voivodship and powiat roads) serving regional needs, excluding interior roads.

Hard surface roads include improved hard surface public roads (made of stone cube, clinker, concrete, stone and concreto slabs and bitumen) and roads with regular surface (macadam and boulder pavement).

Unsurfaced roads are subsoil surfaced roads and roads hardened in special processes and preparations of subsoil utilising mixtures made of clay, gravel, slag, etc.

2. The source of data on public roads is the General Directorate for National Roads and Motorways. Data are collected by GDDKiA from road operators in accordance with the Regulation of the Minister of Infrastructure of 16 February 2006. GDDKiA has adopted the principle that in the absence of data for the reporting year from a given road operator (e.g. from the mayor of a city, head of the local authority for municipal roads) data for the last period in which these data were transferred by the operator to GDDKiA are provided.

3. Information on registered **vehicles and tractors** has been presented according to Central Vehicle Register maintained by the Ministry of Interior.

4. Data regarding **road traffic accidents** cover events connected with the movement of vehicles on public roads as a result of which death or injury occurred.

A road traffic accident fatality is understood as a person who died (as a result of injuries incurred) at the scene of the accident or within the course of 30 days.

A road traffic accident injury is understood as a person who incurred injuries and received medical attention.

TABL. 1 (73). **DROGI PUBLICZNE W 2017 R.**
Stan w dniu 31 XII
PUBLIC ROADS IN 2017
As of 31 XII

WYSZCZEGÓLNIENIE SPECIFICATION	Drogi powiatowe District roads				Drogi gminne Communal roads			
	o nawierzchni twardej on hard surface			gruntowe unsurfaced	o nawierzchni twardej on hard surface			gruntowe unsurfaced
	ogółem total	na 100 km² per 100 km²	z liczby ogółem o nawierzchni ulepszonej of which of total improved		ogółem total	na 100 km² per 100 km²	z liczby ogółem o nawierzchni ulepszonej of which of total improved	
	w km in km							
WOJEWÓDZTWO ..... VOIVODSHIP	**6434,3**	**36,1**	**6350,3**	**254,9**	**7738,7**	**43,4**	**6883,6**	**3908,9**
Podregion krośnieński ... Krośnieński subregion	**1549,0**	**28,0**	**1521,2**	**54,6**	**1573,8**	**28,4**	**1402,0**	**1152,6**
Powiaty: Powiats:								
bieszczadzki	166,8	14,6	164,8	19,5	82,8	7,3	67,9	578,1
brzozowski	241,3	44,8	232,1	1,0	203,8	37,8	188,0	91,0
jasielski	375,6	45,2	375,4	8,9	311,2	37,4	301,5	173,1
krośnieński	353,9	35,6	342,7	2,2	433,9	43,7	397,8	64,3
leski	141,0	16,9	137,2	5,4	83,7	10,0	76,7	65,8
sanocki	226,9	19,6	225,5	16,4	372,9	32,3	284,6	171,9
Miasto na prawach powiatu: City with powiat status:								
Krosno	43,5	98,9	43,5	1,2	85,5	194,3	85,5	8,4
Podregion przemyski ..... Przemyski subregion	**1564,8**	**36,5**	**1520,8**	**87,6**	**1499,4**	**34,9**	**1323,4**	**841,0**
Powiaty: Powiats:								
jarosławski	388,9	37,8	388,9	21,2	434,2	42,2	373,2	196,2
lubaczowski	378,1	28,9	368,6	10,5	253,4	19,4	236,0	218,4
przemyski	434,6	35,9	404,4	48,1	385,9	31,9	309,1	273,3
przeworski	302,4	43,3	298,1	6,2	328,8	47,1	309,4	132,1
Miasto na prawach powiatu: City with powiat status:								
Przemyśl	60,8	132,2	60,8	1,6	97,1	211,1	95,7	21,0
Podregion rzeszowski .... Rzeszowski subregion	**1618,6**	**45,6**	**1616,1**	**46,7**	**1982,0**	**55,8**	**1763,2**	**1207,8**
Powiaty: Powiats:								
kolbuszowski	305,2	39,4	304,5	15,5	303,3	39,2	245,1	166,0
łańcucki	210,5	46,6	210,5	0,4	261,6	57,9	239,1	58,1
ropczycko-sędziszowski	243,7	44,5	242,1	1,4	326,0	59,5	307,5	390,9
rzeszowski	525,3	45,6	525,3	27,5	657,8	57,1	547,2	538,7
strzyżowski	200,2	39,7	200,2	1,9	280,6	55,7	271,6	54,1
Miasto na prawach powiatu: City with powiat status:								
Rzeszów	133,7	111,4	133,5	-	152,7	127,3	152,7	-
Podregion tarnobrzeski .. Tarnobrzeski subregion	**1701,9**	**38,1**	**1692,2**	**66,0**	**2683,5**	**60,1**	**2395,0**	**707,5**
Powiaty: Powiats:								
dębicki	353,8	45,5	353,8	18,5	681,7	87,7	614,8	126,3
leżajski	251,7	43,1	251,7	2,1	226,1	38,7	210,2	73,8
mielecki	427,5	48,5	421,8	12,5	577,9	65,6	536,2	134,8
niżański	279,7	35,6	279,7	13,8	404,0	51,4	351,3	85,6
stalowowolski	183,1	22,0	182,4	11,1	348,3	41,9	303,9	134,5
tarnobrzeski	163,6	31,4	160,3	8,0	351,0	67,4	292,6	143,9
Miasto na prawach powiatu: City with powiat status:								
Tarnobrzeg	42,5	50,0	42,5	-	94,5	111,2	86,0	8,6

Źródło: dane Generalnej Dyrekcji Dróg Krajowych i Autostrad.
Source: data of the General Directorate for National Roads and Motorways.

TABL. 2 (74). **POJAZDY SAMOCHODOWE I CIĄGNIKI ZAREJESTROWANE [a] W 2017 R.**
Stan w dniu 31 XII
ROAD VEHICLES AND TRACTORS IN VEHICLE REGISTER [a] IN 2017
As of 31 XII

WYSZCZEGÓLNIENIE SPECIFICATION	Ogółem Total	W tym Of which				
		samochody osobowe passenger cars	autobusy busses	samochody ciężarowe i ciągniki siodłowe [b] lorries and road tractors [b]	ciągniki balastowe i rolnicze balast and agricultural tractors	motocykle motorcycles
WOJEWÓDZTWO ..... VOIVODSHIP	**1549742**	**1133396**	**5736**	**168597**	**120301**	**111115**
Podregion krośnieński ... Krośnieński subregion	**349126**	**259950**	**1505**	**35750**	**22754**	**25458**
Powiaty: Powiats:						
bieszczadzki	21707	16646	58	2541	1221	1055
brzozowski	44483	31821	81	3577	4890	3835
jasielski	90474	67452	252	9837	4729	6346
krośnieński	73859	56008	330	6300	5062	5798
leski	24842	17677	149	2864	1855	2046
sanocki	63874	46547	352	6997	4707	4738
Miasto na prawach powiatu: City with powiat status:						
Krosno	29887	23799	283	3634	290	1640
Podregion przemyski ..... Przemyski subregion	**316199**	**235427**	**1080**	**28878**	**27393**	**22006**
Powiaty: Powiats:						
jarosławski	105057	78869	352	10567	8310	6477
lubaczowski	41492	27504	68	3379	6276	4079
przemyski	57843	42585	329	4695	6009	3991
przeworski	56220	39327	95	4722	6412	5391
Miasto na prawach powiatu: City with powiat status:						
Przemyśl	55587	47142	236	5515	386	2068
Podregion rzeszowski .... Rzeszowski subregion	**462878**	**335754**	**1738**	**56770**	**33619**	**32073**
Powiaty: Powiats:						
kolbuszowski	49832	33898	184	5844	4600	5000
łańcucki	56625	40946	179	6026	5194	3981
ropczycko-sędziszowski	54082	37175	193	5625	6022	4787
rzeszowski	124895	87065	417	15185	11096	10424
strzyżowski	45806	33613	184	3705	5253	2749
Miasto na prawach powiatu: City with powiat status:						
Rzeszów	131638	103057	581	20385	1454	5132
Podregion tarnobrzeski .. Tarnobrzeski subregion	**421539**	**302265**	**1413**	**47199**	**36535**	**31578**
Powiaty: Powiats:						
dębicki	101786	72092	262	13588	8202	7072
leżajski	45447	30479	189	4101	6003	4425
mielecki	95472	69600	328	10618	8561	5855
niżański	44244	30992	84	4241	4499	4120
stalowowolski	65560	49164	200	7196	3891	4701
tarnobrzeski	39908	27351	93	4120	4371	3745
Miasto na prawach powiatu: City with powiat status:						
Tarnobrzeg	29122	22587	257	3335	1008	1660

a Według centralnej ewidencji pojazdów (CEPiK) prowadzonej przez Ministerstwo Spraw Wewnętrznych. b Łącznie z samochodami ciężarowo-osobowymi.

a According to central vehicle register maintained by the Ministry of Interior. b Including vans.

TABL. 3 (75). **WYPADKI DROGOWE [a] I ICH OFIARY W 2017 R.**
ROAD TRAFFIC ACCIDENTS [a] AND THEIR CASUALTIES IN 2017

WYSZCZEGÓLNIENIE SPECIFICATION	Wypadki drogowe Road traffic accidents	Ofiary wypadków Road traffic casualties	
		śmiertelne fatalities	ranni injured
WOJEWÓDZTWO VOIVODSHIP	**1710**	**124**	**2033**
Podregion krośnieński Krośnieński subregion	**171**	**22**	**183**
Powiaty: Powiats:			
bieszczadzki	11	1	13
brzozowski	11	3	8
jasielski	60	2	67
krośnieński	26	11	24
leski	15	1	18
sanocki	38	3	41
Miasto na prawach powiatu: City with powiat status:			
Krosno	10	1	12
Podregion przemyski Przemyski subregion	**167**	**17**	**182**
Powiaty: Powiats:			
jarosławski	39	6	42
lubaczowski	18	3	18
przemyski	22	3	25
przeworski	68	4	78
Miasto na prawach powiatu: City with powiat status:			
Przemyśl	20	1	19
Podregion rzeszowski Rzeszowski subregion	**916**	**32**	**1101**
Powiaty: Powiats:			
kolbuszowski	25	5	30
łańcucki	43	7	46
ropczycko-sędziszowski	64	3	82
rzeszowski	299	8	380
strzyżowski	60	5	67
Miasto na prawach powiatu: City with powiat status:			
Rzeszów	425	4	496
Podregion tarnobrzeski Tarnobrzeski subregion	**456**	**53**	**567**
Powiaty: Powiats:			
dębicki	96	12	113
leżajski	13	4	11
mielecki	67	8	69
niżański	68	8	89
stalowowolski	119	10	142
tarnobrzeski	49	8	85
Miasto na prawach powiatu: City with powiat status:			
Tarnobrzeg	44	3	58

a Zarejestrowane przez Policję.
Ź r ó d ł o: dane Komendy Głównej Policji pobrane z Systemu Ewidencji Wypadków i Kolizji (SEWIK).
a Registered by the Police.
S o u r c e: data of the National Police Headquarters extracted from the Traffic Casualties and Clashes System.

DZIAŁ XII.
HANDEL

Uwagi ogólne

1. Targowiska są to wyodrębnione tereny i budowle (place, ulice, hale targowe) ze stałymi lub sezonowymi punktami sprzedaży drobnodetalicznej lub urządzeniami przeznaczonymi do prowadzenia handlu w wyznaczone dni tygodnia lub codziennie (bazary).

Za **targowiska sezonowe** należy uznać te place i ulice, gdzie uruchamiane są na okres do 6 miesięcy punkty handlowe, w związku ze wzmożonym ruchem nabywców (np. nadmorski ruch urlopowy) i działalność ta jest ponawiana w kolejnych sezonach.

CHAPTER XII.
TRADE

General notes

1. Marketplaces are specific areas and structures *(*squares, streets, market falls*)* with permanent or seasonal outlets for small-scale retail sales or with facilities designated for conducting trade on specific days of the week or weekly *(*bazaars*).*

Seasonal marketplaces are those squares and streets where trade outlets conduct activity for a period of 6 months, in connection with increased demand from buyers *(e.g.,* holiday seaside demand*)* and this activity is repeated in successive seasons.

TABL. 1 (76). **TARGOWISKA W 2017 R.**
Stan w dniu 31 XII
MARKETPLACES IN 2017
As of 31 XII

WYSZCZEGÓLNIENIE SPECIFICATION	Targowiska stałe Permanent marketplaces						Targowiska sezonowe [a] (w ciągu roku) Seasonal market-places [a] (during the year)	Roczne wpływy z opłaty targowej w tys. zł Annual receipts from market-place fees in thous. zl
	liczba number		powierzchnia w m² area m²		stałe punkty sprzedaży drobnodetalicznej permanent small-retail sales outlets			
	ogółem total	w tym z przewagą sprzedaży drobnodetalicznej of which with predominance of small-retail sales	ogółem total	w tym sprzedażowa of which sales area	ogółem total	w tym na targowiskach czynnych codziennie of which at marketplaces opened daily		
WOJEWÓDZTWO ..... VOIVODSHIP	**131**	**122**	**687516**	**421213**	**4194**	**3096**	**112**	**9005,0**
Podregion krośnieński ..... Krośnieński subregion	**26**	**23**	**80352**	**62091**	**273**	**218**	**89**	**844,0**
Powiaty: Powiats:								
bieszczadzki	3	3	5816	3686	71	55	-	44,1
brzozowski	2	2	9350	7395	-	-	-	127,5
jasielski	5	4	12318	10877	102	98	64	92,5
krośnieński	4	4	15560	13190	36	11	6	179,8
leski	2	2	5076	5076	10	-	6	122,5
sanocki	9	7	30882	20517	33	33	-	180,5
Miasto na prawach powiatu: City with powiat status:								
Krosno	1	1	1350	1350	21	21	13	97,1
Podregion przemyski ..... Przemyski subregion	**25**	**24**	**115385**	**60993**	**1543**	**1257**	**4**	**1210,8**
Powiaty: Powiats:								
jarosławski	5	4	39690	25200	172	50	-	319,9
lubaczowski	7	7	16433	7751	33	13	-	164,2
przemyski	2	2	4103	3103	-	-	1	19,0
przeworski	6	6	26630	13610	170	26	3	348,1
Miasto na prawach powiatu: City with powiat status:								
Przemyśl	5	5	28529	11329	1168	1168	-	359,6
Podregion rzeszowski ..... Rzeszowski subregion	**41**	**38**	**331458**	**190527**	**1154**	**864**	**11**	**4721,4**
Powiaty: Powiats:								
kolbuszowski	7	7	36001	20260	84	-	-	172,5
łańcucki	5	5	19782	18982	399	369	3	386,1
ropczycko-sędziszowski	5	3	19750	18297	104	40	-	148,1
rzeszowski	7	6	42189	32473	42	-	2	362,3
strzyżowski	5	5	24050	18950	-	-	2	53,1
Miasto na prawach powiatu: City with powiat status:								
Rzeszów	12	12	189686	81565	525	455	4	3599,3
Podregion tarnobrzeski ..... Tarnobrzeski subregion	**39**	**37**	**160321**	**107602**	**1224**	**757**	**8**	**2228,8**
Powiaty: Powiats:								
dębicki	9	8	23560	16585	161	161	3	285,6
leżajski	7	6	31396	22772	96	56	-	96,2
mielecki	6	6	9498	6932	436	290	2	567,2
niżański	4	4	36931	17194	80	8	1	196,3
stalowowolski	7	7	11945	7756	66	38	2	603,3
tarnobrzeski	5	5	23852	19852	185	4	-	165,4
Miasto na prawach powiatu: City with powiat status:								
Tarnobrzeg	1	1	23139	16511	200	200	-	314,8

a Liczba targowisk lub miejsc wyznaczonych na ulicach i placach uruchamianych okresowo.
a Number of marketplaces or places located on streets and squares open periodically.

DZIAŁ XIII.
FINANSE PUBLICZNE

Uwagi ogólne

1. Finanse publiczne obejmują procesy związane z gromadzeniem środków publicznych oraz ich rozdysponowaniem, a w szczególności: gromadzenie dochodów i przychodów publicznych, wydatkowanie środków publicznych, finansowanie potrzeb pożyczkowych budżetu państwa i budżetów jednostek samorządu terytorialnego (gmin, miast na prawach powiatu, powiatów oraz województw), zaciąganie zobowiązań angażujących środki publiczne, zarządzanie środkami publicznymi, zarządzanie długiem publicznym oraz rozliczenia z budżetem Unii Europejskiej. Podstawę prawną określającą te procesy stanowiła w 2005 r. ustawa z dnia 26 XI 1998 r. o finansach publicznych (tekst jednolity Dz.U. 2003 Nr 15, poz. 148 z późn. zm.), a od 2010 r. – ustawa z dnia 27 VIII 2009 r. o finansach publicznych (tekst jednolity Dz.U. 2017 poz. 2077) i przepisy wprowadzające ustawę o finansach publicznych (Dz.U. 2009 Nr 157, poz. 1241 z późn. zm.). W przypadku gospodarki finansowej jednostek samorządu terytorialnego również ustawa o samorządzie gminnym, powiatowym, województwa (tekst jednolity Dz. U. 2017 poz. 1875, 1868 i 2096, z późniejszymi zmianami) oraz ustawa o dochodach jednostek samorządu terytorialnego z dnia 13 XI 2003 r. (tekst jednolity Dz. U. 2017 poz. 1453).

2. Prezentowane dane obejmują informacje dotyczące dochodów i wydatków budżetów jednostek samorządu terytorialnego (z uwzględnieniem środków na finansowanie programów i projektów unijnych) oraz samorządowych zakładów budżetowych.

3. Dochody i wydatki budżetów jednostek samorządu terytorialnego są określane w uchwale budżetowej przez właściwe organy stanowiące na rok kalendarzowy (budżetowy), w terminach i na zasadach określonych w ustawach ustrojowych oraz ustawie o finansach publicznych.

Miasto na prawach powiatu realizuje jednocześnie zadania z zakresu działania gminy oraz powiatu i sporządza jeden budżet, w którym określone są poszczególne dochody z uwzględnieniem źródeł dochodów gminy i powiatu oraz wydatki realizowane łącznie przez gminę i powiat. Dlatego też w tablicach dochody i wydatki gmin podane są bez dochodów i wydatków gmin mających również status miasta na prawach powiatu, natomiast dochody i wydatki miast na prawach powiatu podane są łącznie z dochodami i wydatkami części gminnej i powiatowej.

CHAPTER XIII.
PUBLIC FINANCE

General notes

1. Public finance include the processes connected with accumulation and allocation of public funds, and particularly: collecting and accumulating revenue, spending public funds, financing of loan needs of the state budget and of the budgets of local government units (i.e. gminas, cities with powiat status, powiats and voivodships), incurring liabilities involving public funds, managing public funds and public debt, as well as settlements with the European Union budget. The legal basis defining the above mentioned processes in 2005 provided the Law on Public Finances, dated 26 XI 1998 (uniform text Journal of Laws 2003 No. 15, item 148 with later amendments), and since 2010 – the Law on Public Finances, dated 27 VIII 2009 (uniform text Journal of Laws 2017 item 2077) and regulations introducing the Law on Public Finances (Journal of Laws 2009 No. 157, item 1241 with later amendments). With respect to the financial management of local government units, the legal basis is additionally provided by the Law on Gmina, Powiat and Voivodship Local Government (uniform text Journal of Laws 2017 items 1875, 1868 and 2096, with later amendments), and the Law on Incomes of Local Government Units, dated 13 XI 2003 (uniform text Journal of Laws 2017 item 1453).

2. The presented data include information regarding revenue and expenditure of: the budgets of local government units (taking into funds for financing of EU programmes and projects) as well as self-government budgetary establish-ments.

3. Revenue and expenditure of the budgets of local government units are determined in the budgetary law passed by relevant councils for a period of one calendar year (a budgetary year) within the periods and in accordance with the principles set forth in statutory acts and in the Law of Public Finances.

City with powiat status realizes tasks of gmina as well as powiat. There is one budget drawn up every year, which consists of revenue (income received both by gmina and powiat) as well as expenditure realized jointly by gmina and powiat. Therefore in tables concerning revenue and expenditure of gminas, data for cities with powiat status include revenue of gminas as well as powiats and expenditure of both gmina and powiat are given jointly.

4. Dochody i wydatki budżetów jednostek samorządu terytorialnego grupuje się zgodnie z zasadami określonymi w ustawie o finansach publicznych, tj. na działy – określające rodzaj działalności oraz paragrafy – określające rodzaj dochodu lub wydatku; prezentowane dane w podziale na działy i paragrafy opracowano zgodnie z rozporządzeniem Ministra Finansów w sprawie szczegółowej klasyfikacji dochodów, wydatków, przychodów i rozchodów oraz środków pochodzących ze źródeł zagranicznych.

5. Na **dochody budżetów jednostek samorządu terytorialnego** składają się:

1) dochody własne, tj.:
   a) dochody z tytułu udziałów we wpływach z podatku dochodowego od osób prawnych i osób fizycznych,
   b) wpływy z podatków oraz opłat ustalanych i pobieranych na podstawie odrębnych ustaw, w tym podatek od nieruchomości, podatek rolny, podatek od środków transportowych, podatek od czynności cywilnoprawnych, opłata skarbowa,
   c) dochody z majątku, np. dochody z najmu i dzierżawy oraz innych umów o podobnym charakterze,
   d) środki z innych źródeł na dofinansowanie zadań własnych;
2) dotacje celowe:
   a) z budżetu państwa na zadania: z zakresu administracji rządowej, własne, realizowane na podstawie porozumień z organami administracji rządowej,
   b) przekazane w ramach programów finansowanych z udziałem środków europejskich oraz innych środków zagranicznych niepodlegających zwrotowi, płatności z budżetu środków europejskich (paragrafy 200 i 620 według szczegółowej klasyfikacji dochodów, wydatków, przychodów i rozchodów oraz środków pochodzących ze źródeł zagranicznych),
   c) otrzymane z funduszy celowych (od 2011 r. są tylko państwowe fundusze celowe),
   d) pozostałe dotacje, w tym dotacje celowe na zadania realizowane na podstawie porozumień między jednostkami samorządu terytorialnego;
3) subwencja ogólna z budżetu państwa, która składa się z części: wyrównawczej, oświatowej, rekompensującej, równoważącej i regionalnej.

6. Wydatki budżetów jednostek samorządu terytorialnego dzielą się na majątkowe (w tym inwestycyjne) i bieżące, do których zalicza się m. in.:

— wydatki na wynagrodzenia (wraz z pochodnymi),
— wydatki na zakup materiałów i usług,
— dotacje m.in. dla jednostek organizacyjno-prawnych działających w budżetach jednostek samorządu terytorialnego,
— wydatki na obsługę długu publicznego, w tym wypłaty z tytułu udzielenia poręczeń i gwarancji.

7. Informacje dotyczące budżetów jednostek samorządu terytorialnego opracowano w Głównym Urzędzie Statystycznym na podstawie sprawozdań Ministerstwa Finansów.

4. Revenue and expenditure of the budgets of local government units are grouped in accordance with the provisions set forth in the Law on Public Finances, i.e. they are grouped into divisions – defining types of activity, and into paragraphs – defining types of revenue or expenditure; the presented data, divided into divisions and paragraphs, were compiled in accordance with the decree of the Minister of Finance on Detailed Classification of Incomes, Expenses, Revenues and Expenditures, and Funds from Foreign Resources.

5. Revenue of local government units budgets consist of:

1) own revenue, i.e.:
   a) revenue from the shares in receipts from personal and corporate income taxes,
   b) receipts from taxes and fees established and collected on the basis of separate acts, of which the tax on real estate, the agricultural tax, the tax on means of trans-port, the tax on civil law transactions, treasury fee,
   c) revenue from property, e.g., revenue from renting and leasing as well as agreements with a similar character,
   d) funds from other sources for the additional financing of own tasks;
2) targeted grants:
   a) from the state budget for: government administration-related tasks, own tasks, and tasks realized on the basis of agreements with government administration bodies,
   b) provided under programmes financed with European funds and other foreign funds that are not reimbursable and payments from the European funds budget (paragraphs 200 and 620 according to the detailed classification of incomes, expenses, revenues and expenditures, and funds from foreign sources),
   c) received from appropriated funds (since 2011 state appropriated funds),
   d) other grants, of which targeted grants for tasks realized on the basis of agreements between local government units;
3) general subvention from the state budget, comprising: equalization, educational, compensating, balancing and regional parts.

6. Expenditure of local government units budgets are divided into: property-related (including investment-related) and current expenditures, such as:

— expenditure on wages and salaries (including derivatives),
— expenditure on the purchase of materials and services,
— grants, among others, for organizational and legal units operating within local government units budgets,
— expenditure on public debt servicing, of which payments related to granting endorsements and guarantees.

7. Information concerning local government units budgets is compiled in the Central Statistical Office on the basis of the Ministry of Finance reports.

Uwaga do tablic 1-4

W danych o dochodach i wydatkach budżetów gmin nie uwzględniono budżetów gmin mających status miasta na prawach powiatu, które zostały ujęte w dochodach i wydatkach powiatów i miast na prawach powiatu.

Note to tables 1-4

The budgets of gminas which are also cities with powiat status were not included in the data regarding revenue and expenditure of gminas budgets. They are included in revenue and expenditure of powiats and cities with powiat status.

TABL. 1 (77). **DOCHODY BUDŻETÓW GMIN WEDŁUG RODZAJÓW W 2017 R.**

REVENUE OF GMINAS BUDGETS BY TYPE IN 2017

WYSZCZEGÓLNIENIE SPECIFICATION	Ogółem Grand total	W tym Of which						
		dochody własne own revenue						
		razem total	w tym of which					
			podatek rolny agricultural tax	podatek od nieruchomości tax on real estate	podatek od środków transportowych tax on means of transport	podatek od czynności cywilno-prawnych tax on civil law transactions	opłata skarbowa stamp duty	dochody z majątku revenue from property
	w tys. zł in thous. zl							
OGÓŁEM ..... TOTAL	**7395706,9**	**2510404,4**	**78755,0**	**666720,0**	**37921,9**	**39963,6**	**9404,4**	**157820,1**
PODREGION KROŚNIEŃSKI KROŚNIEŃSKI SUBREGION								
POWIAT BIESZCZADZKI								
Gmina miejsko-wiejska Urban-rural gmina								
Ustrzyki Dolne	72483,4	26143,9	345,5	7793,9	269,8	447,1	115,4	2880,7
Gminy wiejskie Rural gminas								
Czarna	9355,3	3559,5	100,9	1116,3	9,7	50,0	7,0	325,3
Lutowiska	10242,6	5273,1	84,1	1303,5	21,1	42,7	11,0	399,7
POWIAT BRZOZOWSKI								
Gmina miejsko-wiejska Urban-rural gmina								
Brzozów	106929,7	33441,3	810,6	7817,5	669,9	455,4	408,2	1586,3
Gminy wiejskie Rural gminas								
Domaradz	25446,7	5107,1	290,6	689,4	137,3	73,5	11,0	58,9
Dydnia	34434,0	6966,6	459,9	1064,3	182,8	87,5	17,5	477,2
Haczów	36332,9	8477,5	680,7	1210,3	51,5	98,1	18,0	383,4
Jasienica Rosielna	33951,2	7455,2	369,2	1403,8	132,1	134,4	15,9	203,9
Nozdrzec	34004,6	5514,2	456,8	763,8	156,4	81,9	19,3	391,2
POWIAT JASIELSKI								
Gmina miejska Urban gmina								
Jasło	165098,3	81814,9	370,7	29555,5	742,2	1102,1	469,8	2966,5
Gmina miejsko-wiejska Urban-rural gmina								
Kołaczyce	38648,7	7503,0	440,0	1446,9	39,6	101,3	18,4	433,3
Gminy wiejskie Rural gminas								
Brzyska	27269,6	4498,2	380,9	601,5	92,1	65,2	12,4	147,3
Dębowiec	35537,3	6652,9	517,9	1328,2	46,6	111,0	18,9	340,8
Jasło	57270,4	15958,8	953,7	3301,8	246,4	220,7	30,2	717,0
Krempna	8626,6	2087,0	30,1	468,9	27,7	39,9	4,9	266,3
Nowy Żmigród	39383,2	6296,2	456,0	885,2	74,9	92,3	21,2	130,1
Osiek Jasielski	20535,2	3556,7	363,6	454,8	168,7	75,0	10,1	313,8
Skołyszyn	48528,5	12429,7	579,1	2621,5	271,8	135,9	27,6	352,5
Tarnowiec	35000,1	8034,2	623,2	1425,5	118,0	104,3	25,2	244,4

TABL. 1 (77). **DOCHODY BUDŻETÓW GMIN WEDŁUG RODZAJÓW W 2017 R. (cd.)**
REVENUE OF GMINAS BUDGETS BY TYPE IN 2017 (cont.)

WYSZCZEGÓLNIENIE SPECIFICATION	W tym (dok.) Of which (cont.)								
	dochody własne (dok.) own revenue (cont.)				dotacje celowe z budżetu państwa targeted grants from the state budget			subwencja ogólna z budżetu państwa general subvention from the state budget	
	w tym (dok.) of which (cont.)				razem total	w tym of which		razem total	w tym część oświatowa which educat-ional tasks
	wpływy z sług revenue from services	udziały w podatkach stanowiących dochód budżetu państwa share in income from taxes comprising state budget revenue				na zadania z zakresu administracji i rządowej for gover-nment admini stration tasks	na zadania własne for own tasks		
		razem total	w podatku dochodowym od in						
			osób prawnych corporate income tax	osób fizycznych personal income tax					
	w tys. zł in thous. zl								
OGÓŁEM ..... TOTAL	**109630,0**	**996674,2**	**41509,9**	**955164,3**	**2426205,8**	**2120651,0**	**304500,6**	**2151979,5**	**1433537,0**
PODREGION KROŚNIEŃSKI									
POWIAT BIESZCZADZKI									
Gmina miejsko-wiejska Urban-rural gmina									
Ustrzyki Dolne	772,2	9047,9	294,3	8753,6	23215,0	19517,9	3697,1	21026,4	11762,0
Gminy wiejskie Rural gminas									
Czarna	75,8	974,4	8,4	966,0	3136,7	2827,4	309,3	2606,8	1755,0
Lutowiska	118,7	1181,2	11,1	1170,1	2494,1	2186,5	307,6	2442,3	1773,8
POWIAT BRZOZOWSKI									
Gmina miejsko-wiejska Urban-rural gmina									
Brzozów	925,1	15303,4	716,6	14586,8	35198,2	31987,1	3196,1	33848,2	21784,6
Gminy wiejskie Rural gminas									
Domaradz	494,2	1982,1	21,0	1961,1	9745,0	8730,4	1014,6	10475,1	5960,0
Dydnia	107,6	2940,0	3,4	2936,5	12444,1	11143,5	1300,6	14851,6	8976,3
Haczów	95,4	4801,7	5,0	4796,7	12116,4	10947,8	1168,7	14569,1	8865,1
Jasienica Rosielna	468,6	3168,6	22,0	3146,6	13067,5	11541,7	1479,6	12476,4	7490,4
Nozdrzec	50,5	2696,4	8,2	2688,2	12766,1	11676,6	1089,5	14962,3	7949,3
POWIAT JASIELSKI									
Gmina miejska Urban gmina									
Jasło	2812,8	29231,2	2896,9	26334,3	40661,2	32925,3	7728,9	28169,6	27013,2
Gmina miejsko-wiejska Urban-rural gmina									
Kołaczyce	701,1	3268,4	31,0	3237,4	15180,7	11916,7	3224,0	14671,4	8277,4
Gminy wiejskie Rural gminas									
Brzyska	52,9	2246,8	-0,7	2247,5	10251,0	8881,8	1341,8	10408,5	5560,9
Dębowiec	113,3	3051,4	54,1	2997,3	13343,8	11691,4	1642,4	13997,0	7423,7
Jasło	28,5	8455,7	100,6	8355,0	21098,8	18293,1	2732,0	17856,2	8889,8
Krempna	18,6	467,1	0,0	467,1	3211,2	2656,2	554,9	2922,6	1352,8
Nowy Żmigród	362,4	3138,3	16,2	3122,1	14009,3	12341,3	1648,0	14861,8	7605,2
Osiek Jasielski	12,0	1528,6	0,8	1527,9	8245,7	7032,3	1213,4	8207,2	3911,4
Skołyszyn	75,6	5788,5	93,3	5695,2	17808,1	15554,8	2253,3	16605,7	10704,4
Tarnowiec	36,6	4128,1	80,9	4047,2	12273,2	10761,9	1511,3	12843,4	7437,0

TABL. 1 (77). **DOCHODY BUDŻETÓW GMIN WEDŁUG RODZAJÓW W 2017 R. (cd.)**
REVENUE OF GMINAS BUDGETS BY TYPE IN 2017 (cont.)

WYSZCZEGÓLNIENIE SPECIFICATION	Ogółem Grand total	W tym Of which						
		dochody własne own revenue						
		razem total	w tym of which					
			podatek rolny agricultural tax	podatek od nieruchomości tax on real estate	podatek od środków transportowych tax on means of transport	podatek od czynności cywilno-prawnych tax on civil law transactions	opłata skarbowa stamp duty	dochody z majątku revenue from property
	w tys. zł in thous. zl							
POWIAT KROŚNIEŃSKI								
Gminy miejsko-wiejskie Urban-rural gminas								
Dukla	65667,0	18342,4	281,8	5924,7	420,0	175,6	31,1	617,7
Iwonicz-Zdrój	43135,4	12788,0	234,4	2875,8	245,6	97,1	23,8	1062,7
Jedlicze	57581,9	26054,2	661,0	9947,4	115,3	281,0	30,5	1718,1
Rymanów	69948,5	21365,9	620,2	6864,6	279,7	294,4	43,8	982,3
Gminy wiejskie Rural gminas								
Chorkówka	56236,8	13010,6	636,3	2364,2	92,6	195,2	28,1	239,2
Jaśliska	10839,2	2859,9	91,5	366,8	2,8	13,9	3,0	169,0
Korczyna	44784,2	12431,2	458,6	3445,3	177,9	207,9	27,3	273,7
Krościenko Wyżne	21463,1	7441,6	193,1	2117,4	65,4	108,2	10,5	50,9
Miejsce Piastowe	50302,5	15467,3	608,6	3952,4	236,1	219,3	28,5	666,5
Wojaszówka	35376,3	8833,3	696,6	1652,3	91,2	115,1	21,6	92,4
POWIAT LESKI								
Gmina miejsko-wiejska Urban-rural gmina								
Lesko	47362,2	21819,0	208,8	4841,1	155,8	279,0	172,0	2636,8
Gminy wiejskie Rural gminas								
Baligród	14794,7	4456,4	90,7	821,8	83,1	63,1	8,8	685,8
Cisna	11031,2	6710,4	30,7	1590,9	22,2	173,3	15,4	735,3
Olszanica	19233,3	5615,7	105,9	1424,9	40,0	73,3	17,7	590,9
Solina	40151,8	28804,8	119,6	10140,7	35,8	527,4	53,8	1084,4
POWIAT SANOCKI								
Gmina miejska Urban gmina								
Sanok	155913,2	82706,6	175,7	21120,6	991,2	1274,6	417,2	7904,1
Gmina miejsko-wiejska Urban-rural gmina								
Zagórz	53189,4	18646,0	303,3	5754,5	267,0	212,8	35,1	1635,0
Gminy wiejskie Rural gminas								
Besko	19045,6	3863,1	281,3	911,1	64,8	32,5	8,9	265,0
Bukowsko	26295,8	6306,2	198,6	1637,1	141,7	54,9	10,7	554,8
Komańcza	17113,6	7207,4	165,2	2324,4	44,2	76,6	14,4	830,9
Sanok	70788,8	21589,5	1062,6	6921,4	273,7	266,6	17,6	2026,0
Tyrawa Wołoska	9542,9	2039,2	78,7	400,1	15,0	30,6	5,6	420,6
Zarszyn	37756,3	10056,4	607,1	1575,9	233,0	100,3	22,5	224,0

TABL. 1 (77). **DOCHODY BUDŻETÓW GMIN WEDŁUG RODZAJÓW W 2017 R. (cd.)**
REVENUE OF GMINAS BUDGETS BY TYPE IN 2017 (cont.)

WYSZCZEGÓLNIENIE SPECIFICATION	W tym (dok.) Of which (cont.)								
	dochody własne (dok.) own revenue (cont.)				dotacje celowe z budżetu państwa targeted grants from the state budget			subwencja ogólna z budżetu państwa general subvention from the state budget	
	w tym (dok.) of which (cont.)				razem total	w tym of which		razem total	w tym część oświatowa which educat-ional tasks
	wpływy z sług revenue from services	udziały w podatkach stanowiących dochód budżetu państwa share in income from taxes comprising state budget revenue				na zadania z zakresu administracji rządowej for gover-nment admini stration tasks	na zadania własne for own tasks		
		razem total	w podatku dochodowym od in						
			osób prawnych corporate income tax	osób fizycznych personal income tax					
	w tys. zł in thous. zl								
POWIAT KROŚNIEŃSKI									
Gminy miejsko-wiejskie Urban-rural gminas									
Dukla	392,9	6433,3	244,9	6188,4	21909,3	18540,5	3353,9	21231,0	13267,6
Iwonicz-Zdrój	394,6	4947,6	34,6	4913,0	15098,1	12671,3	2426,8	15124,5	9606,9
Jedlicze	332,8	9600,1	272,5	9327,7	18249,3	16222,8	2025,4	11294,1	10108,1
Rymanów	835,9	7537,1	205,2	7331,9	20163,1	17517,9	2645,2	26838,7	18062,4
Gminy wiejskie Rural gminas									
Chorkówka	380,6	6253,1	25,0	6228,1	17695,0	16201,8	1481,2	20950,2	13199,9
Jaśliska	316,7	623,3	0,0	623,3	3803,6	3150,4	653,2	3692,9	1507,5
Korczyna	41,7	6216,8	105,1	6111,7	16684,0	13405,6	3263,4	14815,8	9876,6
Krościenko Wyżne	268,4	3950,0	31,2	3918,9	7755,5	6098,2	1657,3	6123,0	4338,9
Miejsce Piastowe	757,3	7174,3	41,8	7132,5	16339,1	14054,6	2098,4	17268,4	10509,2
Wojaszówka	128,0	4945,2	12,8	4932,5	12818,6	10085,4	2733,2	12112,8	7270,6
POWIAT LESKI									
Gmina miejsko-wiejska Urban-rural gmina									
Lesko	552,7	5883,9	113,5	5770,4	13143,9	11312,3	1821,6	11617,2	6891,7
Gminy wiejskie Rural gminas									
Baligród	569,1	1186,0	9,6	1176,4	4620,9	3995,0	615,9	4463,6	2305,6
Cisna	897,8	1201,8	7,1	1194,7	2296,5	1670,2	626,3	1987,4	1534,2
Olszanica	440,1	1943,4	5,5	1937,9	5816,8	5000,7	816,1	6761,6	3423,7
Solina	399,6	2412,8	117,0	2295,9	6602,6	5445,8	1156,8	4367,1	4212,0
POWIAT SANOCKI									
Gmina miejska Urban gmina									
Sanok	1602,4	32811,5	4001,2	28810,3	37178,3	32221,9	4956,4	29015,0	26016,8
Gmina miejsko-wiejska Urban-rural gmina									
Zagórz	1245,5	7125,6	695,6	6430,0	16523,6	14207,6	2316,0	15806,1	9738,8
Gminy wiejskie Rural gminas									
Besko	13,0	1741,7	49,0	1692,7	6824,8	5881,4	943,4	7346,4	4552,7
Bukowsko	427,8	2101,3	2,1	2099,2	9458,9	8898,2	560,7	9990,5	6172,5
Komańcza	35,4	1894,8	36,3	1858,5	4614,4	4211,4	398,1	5291,7	3821,8
Sanok	132,4	7894,7	95,1	7799,6	27492,8	24076,7	3416,1	19243,2	11397,0
Tyrawa Wołoska	43,3	708,6	1,0	707,6	3424,7	3229,2	195,5	3695,5	2041,0
Zarszyn	104,3	4087,1	21,8	4065,4	13620,0	11486,2	2133,9	12912,6	7541,3

TABL. 1 (77). **DOCHODY BUDŻETÓW GMIN WEDŁUG RODZAJÓW W 2017 R. (cd.)**
REVENUE OF GMINAS BUDGETS BY TYPE IN 2017 (cont.)

WYSZCZEGÓLNIENIE SPECIFICATION	Ogółem Grand total	W tym Of which						
		dochody własne own revenue						
		razem total	w tym of which					
			podatek rolny agricultural tax	podatek od nieruchomości tax on real estate	podatek od środków transportowych tax on means of transport	podatek od czynności cywilno-prawnych tax on civil law transactions	opłata skarbowa stamp duty	dochody z majątku revenue from property
	w tys. zł in thous. zl							
PODREGION PRZEMYSKI PRZEMYSKI SUBREGION								
POWIAT JAROSŁAWSKI								
Gminy miejskie Urban gminas								
Jarosław	144339,9	73028,0	421,7	24623,0	638,0	1023,2	676,7	1406,1
Radymno	21268,2	8548,2	175,6	2818,4	86,2	120,0	32,0	810,8
Gmina miejsko-wiejska Urban-rural gmina								
Pruchnik	45643,1	9280,5	858,4	1796,0	69,9	100,6	32,3	209,9
Gminy wiejskie Rural gminas								
Chłopice	21469,9	5966,2	739,9	1411,2	121,6	58,1	12,2	92,5
Jarosław	46921,7	14707,8	1329,7	4539,4	280,3	280,6	15,8	384,1
Laszki	29843,2	6393,0	921,5	1547,4	25,4	82,3	16,2	765,9
Pawłosiów	29208,7	10066,9	720,6	1710,5	271,1	135,4	13,0	94,8
Radymno	47049,7	12006,4	1637,9	3575,2	161,1	112,2	60,0	794,8
Rokietnica	17805,3	5313,6	418,4	1165,1	30,9	39,6	13,8	116,5
Roźwienica	26807,2	6659,0	711,6	841,1	51,1	93,0	14,5	713,9
Wiązownica	46822,7	12127,3	528,1	2533,0	295,9	200,5	41,1	1335,2
POWIAT LUBACZOWSKI								
Gmina miejska Urban gmina								
Lubaczów	49334,8	21815,9	206,0	4768,2	194,6	369,1	206,6	1872,7
Gminy miejsko-wiejskie Urban-rural gminas								
Cieszanów	34037,4	9592,7	1073,7	2955,6	92,4	94,4	21,7	1818,3
Narol	34934,8	8298,5	503,8	1144,8	93,5	88,4	23,9	574,4
Oleszyce	28229,6	8194,7	835,4	1858,8	163,6	106,7	18,8	940,2
Gminy wiejskie Rural gminas								
Horyniec-Zdrój	20815,1	6309,4	454,0	1284,1	14,7	90,4	11,8	445,4
Lubaczów	42992,9	11053,6	1153,1	2134,5	85,5	91,6	15,6	1102,4
Stary Dzików	22018,5	8617,8	656,8	1725,3	99,2	44,7	11,4	1948,1
Wielkie Oczy	17800,9	4977,1	350,1	735,2	23,2	32,9	14,3	880,9
POWIAT PRZEMYSKI								
Gminy wiejskie Rural gminas								
Bircza	33790,8	7302,6	397,9	1801,5	179,1	82,8	19,6	794,4
Dubiecko	40004,1	8202,0	820,1	1813,3	106,4	151,4	32,8	266,6
Fredropol	24354,8	5455,0	704,5	1168,8	56,9	94,5	16,6	389,5
Krasiczyn	21836,4	7982,1	453,3	1336,9	29,0	184,3	20,8	599,0
Krzywcza	19826,6	3596,8	434,1	599,1	41,2	67,2	12,8	356,7
Medyka	30806,8	12486,9	733,9	3252,5	35,4	136,3	29,5	716,4
Orły	39286,5	9789,1	1104,9	2291,8	229,8	140,9	23,6	786,1
Przemyśl	40607,9	14289,3	946,2	3564,5	143,8	493,2	11,5	224,2
Stubno	19519,2	5794,2	860,0	707,3	44,8	58,1	12,5	519,4
Żurawica	54826,8	19828,9	1239,2	6407,0	201,8	217,5	31,4	917,8

TABL. 1 (77). **DOCHODY BUDŻETÓW GMIN WEDŁUG RODZAJÓW W 2017 R. (cd.)**
REVENUE OF GMINAS BUDGETS BY TYPE IN 2017 (cont.)

WYSZCZEGÓLNIENIE SPECIFICATION	W tym (dok.) Of which (cont.)								
	dochody własne (dok.) own revenue (cont.)				dotacje celowe z budżetu państwa targeted grants from the state budget			subwencja ogólna z budżetu państwa general subvention from the state budget	
	w tym (dok.) of which (cont.)				razem total	w tym of which		razem total	w tym część oświatowa which educat-ional tasks
	wpływy z sług revenue from services	udziały w podatkach stanowiących dochód budżetu państwa share in income from taxes comprising state budget revenue				na zadania z zakresu administracji rządowej for gover-nment admini stration tasks	na zadania własne for own tasks		
		razem total	w podatku dochodowym od in						
			osób prawnych corporate income tax	osób fizycznych personal income tax					
	w tys. zł in thous. zl								
PODREGION PRZEMYSKI PRZEMYSKI SUBREGION									
POWIAT JAROSŁAWSKI									
Gminy miejskie Urban gminas									
Jarosław	3447,0	29677,7	2703,6	26974,1	41984,1	35694,3	6269,7	27067,1	25277,1
Radymno	402,0	2654,0	88,8	2565,2	6298,3	5777,9	520,4	4483,6	3256,9
Gmina miejsko-wiejska Urban-rural gmina									
Pruchnik	1112,9	3039,4	187,9	2851,5	16182,0	14759,0	1423,1	16980,9	10855,0
Gminy wiejskie Rural gminas									
Chłopice	819,8	1794,1	15,9	1778,3	7421,7	6529,1	892,6	7742,0	4240,4
Jarosław	102,7	6075,0	107,1	5967,9	18318,3	17083,6	1234,8	13616,2	7586,4
Laszki	260,4	1943,0	54,5	1888,4	11228,6	9950,0	1278,6	10789,7	5651,2
Pawłosiów	1536,1	4440,6	-25,8	4466,5	10383,0	9615,0	768,1	8306,0	4699,3
Radymno	-	3642,5	144,1	3498,4	16756,4	15118,4	1638,0	15345,1	9816,9
Rokietnica	463,9	1243,0	74,2	1168,8	6559,3	5877,5	681,8	5895,3	3803,1
Roźwienica	1029,5	2108,8	13,9	2095,0	10103,9	9082,9	1021,0	9611,4	5319,7
Wiązownica	7,2	4625,6	34,3	4591,2	17366,4	16117,1	1233,3	16016,3	9757,1
POWIAT LUBACZOWSKI									
Gmina miejska Urban gmina									
Lubaczów	3900,8	7034,1	170,8	6863,3	12973,0	11961,6	1003,3	11565,1	7391,8
Gminy miejsko-wiejskie Urban-rural gminas									
Cieszanów	114,3	2010,3	19,9	1990,5	10281,7	8721,1	1540,6	10963,0	6262,0
Narol	1547,3	2788,1	14,4	2773,7	11883,6	10537,2	1336,4	12976,2	6596,6
Oleszyce	143,8	2972,1	23,1	2949,1	9912,3	8426,3	1486,0	9057,5	5772,0
Gminy wiejskie Rural gminas									
Horyniec-Zdrój	218,1	1714,3	8,5	1705,8	7352,8	5784,7	1568,0	6303,3	3340,1
Lubaczów	1839,9	2852,0	144,9	2707,1	13787,5	11897,4	1890,1	12994,5	6888,8
Stary Dzików	888,5	1003,0	3,1	999,9	7050,9	6656,6	394,3	4999,9	3389,2
Wielkie Oczy	263,6	907,3	1,6	905,7	5691,0	5352,4	338,6	6292,1	3183,2
POWIAT PRZEMYSKI									
Gminy wiejskie Rural gminas									
Bircza	31,3	2411,6	14,4	2397,2	13090,9	11108,4	1976,5	10999,7	6172,6
Dubiecko	910,3	2917,5	10,6	2906,9	15039,3	13137,9	1901,4	16161,2	8760,5
Fredropol	285,9	1623,1	2,9	1620,2	9710,8	7336,9	2374,0	8308,5	4091,0
Krasiczyn	722,7	3504,5	5,0	3499,4	7745,8	6788,1	957,8	5864,3	3263,5
Krzywcza	265,5	1301,1	2,3	1298,8	7995,6	7182,8	812,8	8180,0	3934,2
Medyka	1357,5	3050,7	73,0	2977,7	8822,4	8158,2	664,2	6123,7	5222,5
Orły	421,6	3631,0	32,0	3599,0	15435,6	13588,2	1847,4	13126,2	8668,8
Przemyśl	522,5	5582,0	98,0	5483,9	15589,7	12750,8	2784,0	9785,4	6855,7
Stubno	580,0	1075,2	6,3	1069,0	6765,1	6018,6	746,5	6068,6	3343,3
Żurawica	283,8	6877,4	510,1	6367,3	16884,7	14489,4	2395,3	13245,7	10119,5

TABL. 1 (77). **DOCHODY BUDŻETÓW GMIN WEDŁUG RODZAJÓW W 2017 R. (cd.)**
REVENUE OF GMINAS BUDGETS BY TYPE IN 2017 (cont.)

WYSZCZEGÓLNIENIE SPECIFICATION	Ogółem Grand total	W tym Of which						
		dochody własne own revenue						
		razem total	w tym of which					
			podatek rolny agricultural tax	podatek od nieruchomości tax on real estate	podatek od środków transportowych tax on means of transport	podatek od czynności cywilno-prawnych tax on civil law transactions	opłata skarbowa stamp duty	dochody z majątku revenue from property
	w tys. zł in thous. zl							
POWIAT PRZEWORSKI								
Gmina miejska Urban gmina								
Przeworsk	61253,1	30724,7	318,1	9076,7	433,1	688,8	304,4	1383,3
Gminy miejsko-wiejskie Urban-rural gminas								
Kańczuga	49639,2	12526,9	1158,5	2809,1	125,5	188,5	36,2	368,2
Sieniawa	37145,5	10250,7	494,3	2405,9	113,8	87,8	25,4	2560,4
Gminy wiejskie Rural gminas								
Adamówka	18895,3	3958,8	155,5	551,7	166,6	41,5	17,2	724,5
Gać	21884,3	5106,2	624,9	1168,2	20,0	46,3	10,4	274,1
Jawornik Polski	21792,4	4532,5	385,1	629,7	66,0	55,7	12,0	237,5
Przeworsk	57406,6	13770,9	1373,0	2530,5	188,1	199,3	17,0	311,9
Tryńcza	35386,0	10593,5	518,4	3889,5	305,2	108,2	26,1	264,1
Zarzecze	30182,4	6993,8	705,7	1052,7	69,1	119,0	18,1	290,6
PODREGION RZESZOWSKI RZESZOWSKI SUBREGION								
POWIAT KOLBUSZOWSKI								
Gmina miejsko-wiejska Urban-rural gmina								
Kolbuszowa	96196,8	37653,2	633,5	11216,7	794,0	515,3	255,0	2387,5
Gminy wiejskie Rural gminas								
Cmolas	32372,6	5460,8	220,9	1329,7	149,8	100,5	22,3	87,9
Dzikowiec	28056,2	3645,3	241,5	493,6	67,5	72,2	14,8	216,5
Majdan Królewski	40884,6	6391,5	241,2	1329,8	55,5	76,9	26,0	107,5
Niwiska	28029,4	5185,2	143,2	880,9	58,2	94,1	14,0	103,2
Raniżów	30033,9	6404,8	309,0	1131,8	201,4	118,3	22,5	585,6
POWIAT ŁAŃCUCKI								
Gmina miejska Urban gmina								
Łańcut	73527,7	40171,5	238,0	11512,3	323,5	701,3	314,1	2677,2
Gminy wiejskie Rural gminas								
Białobrzegi	34418,9	10053,8	548,2	3215,6	58,0	144,2	19,1	579,6
Czarna	53393,1	18257,4	625,3	3813,1	212,4	228,3	28,6	2403,8
Łańcut	88204,2	24793,0	1647,6	5365,3	237,4	355,4	27,4	267,2
Markowa	26683,8	7380,2	623,9	2491,4	243,7	83,4	19,2	232,5
Rakszawa	30916,9	7638,9	119,3	2747,4	111,4	120,2	11,4	275,2
Żołynia	28204,1	7779,7	256,9	2450,7	143,2	121,9	23,6	293,1

TABL. 1 (77). **DOCHODY BUDŻETÓW GMIN WEDŁUG RODZAJÓW W 2017 R. (cd.)**
REVENUE OF GMINAS BUDGETS BY TYPE IN 2017 (cont.)

WYSZCZEGÓLNIENIE SPECIFICATION	W tym (dok.) Of which (cont.)								
	dochody własne (dok.) own revenue (cont.)				dotacje celowe z budżetu państwa targeted grants from the state budget			subwencja ogólna z budżetu państwa general subvention from the state budget	
	w tym (dok.) of which (cont.)				razem total	w tym of which		razem total	w tym część oświatowa which educat-ional tasks
	wpływy z sług revenue from services	udziały w podatkach stanowiących dochód budżetu państwa share in income from taxes comprising state budget revenue				na zadania z zakresu administracji rządowej for gover-nment admini stration tasks	na zadania własne for own tasks		
		razem total	w podatku dochodowym od in						
			osób prawnych corporate income tax	osób fizycznych personal income tax					
	w tys. zł in thous. zl								
POWIAT PRZEWORSKI									
Gmina miejska Urban gmina									
Przeworsk	655,8	13186,6	506,4	12680,3	18244,8	16140,9	2103,9	11770,5	11770,5
Gminy miejsko-wiejskie Urban-rural gminas									
Kańczuga	267,8	5329,2	272,3	5056,9	17220,4	15813,0	1400,4	17828,2	11744,1
Sieniawa	110,5	2456,2	39,2	2417,0	15290,9	9623,4	5628,4	10531,8	6428,3
Gminy wiejskie Rural gminas									
Adamówka	491,8	1166,2	2,8	1163,4	6479,3	6013,4	466,0	7298,8	3439,8
Gać	798,4	1556,0	4,6	1551,5	7876,6	6466,2	1410,4	6947,1	4277,0
Jawornik Polski	301,0	1512,1	11,6	1500,5	7199,7	5954,4	1245,3	7133,1	3511,8
Przeworsk	414,5	6808,2	9,0	6799,3	20640,2	18426,0	2214,3	20145,2	11737,0
Tryńcza	17,8	4369,5	16,0	4353,4	13900,4	12827,0	1073,5	10326,0	7582,9
Zarzecze	1161,9	2560,5	72,6	2487,8	11663,1	11039,2	623,9	11474,4	6669,0
PODREGION RZESZOWSKI									
RZESZOWSKI SUBREGION									
POWIAT KOLBUSZOWSKI									
Gmina miejsko-wiejska Urban-rural gmina									
Kolbuszowa	539,1	14881,7	1115,5	13766,1	31740,9	27431,5	4309,4	24943,3	18306,9
Gminy wiejskie Rural gminas									
Cmolas	35,0	2640,7	19,9	2620,7	12781,0	11205,9	1575,1	13690,6	6958,5
Dzikowiec	102,2	1460,0	6,6	1453,4	10728,0	9651,6	1076,4	12129,9	5386,4
Majdan Królewski	38,6	2873,8	5,5	2868,3	14384,5	12922,3	1462,2	17373,9	8068,2
Niwiska	11,6	2456,9	2,2	2454,7	9454,9	8511,2	943,8	12102,4	6978,5
Raniżów	135,6	2517,3	45,0	2472,2	11391,3	10351,6	1039,7	11101,1	5530,3
POWIAT ŁAŃCUCKI									
Gmina miejska Urban gmina									
Łańcut	3362,7	16655,2	910,4	15744,8	18598,9	16601,1	1977,8	12868,4	12868,4
Gminy wiejskie Rural gminas									
Białobrzegi	81,3	4226,0	20,1	4205,9	12787,3	11838,4	949,0	10621,8	7413,7
Czarna	2163,2	6832,2	208,7	6623,5	16292,0	14969,5	1322,5	14564,0	10479,0
Łańcut	654,7	12209,8	61,0	12148,8	31698,6	26692,6	5006,0	28915,6	19735,8
Markowa	18,9	2522,6	82,6	2440,0	9777,0	8871,6	905,4	8720,1	6087,0
Rakszawa	398,7	2848,9	65,4	2783,5	11201,8	9898,6	1303,2	11452,6	6944,9
Żołynia	46,1	3175,5	39,1	3136,3	10246,0	9393,7	852,3	10141,4	6826,3

TABL. 1 (77). **DOCHODY BUDŻETÓW GMIN WEDŁUG RODZAJÓW W 2017 R. (cd.)**
REVENUE OF GMINAS BUDGETS BY TYPE IN 2017 (cont.)

WYSZCZEGÓLNIENIE SPECIFICATION	Ogółem Grand total	W tym Of which						
		dochody własne own revenue						
		razem total	w tym of which					
			podatek rolny agricultural tax	podatek od nieruchomości tax on real estate	podatek od środków transportowych tax on means of transport	podatek od czynności cywilno-prawnych tax on civil law transactions	opłata skarbowa stamp duty	dochody z majątku revenue from property
	w tys. zł in thous. zl							
POWIAT ROPCZYCKO-SĘDZISZOWSKI								
Gminy miejsko-wiejskie Urban-rural gminas								
Ropczyce	113339,7	40898,2	1093,0	14531,7	804,1	575,0	300,4	327,2
Sędziszów Małopolski	98271,4	31051,9	820,1	8079,7	1261,9	2397,5	69,2	614,5
Gminy wiejskie Rural gminas								
Iwierzyce	34049,4	7881,1	575,2	1482,7	147,3	143,8	20,7	83,4
Ostrów	54922,6	34341,7	160,5	3138,8	351,8	94,2	21,5	8116,3
Wielopole Skrzyńskie	40060,6	4983,8	667,8	787,9	133,8	111,2	21,7	155,9
POWIAT RZESZOWSKI								
Gmina miejska Urban gmina								
Dynów	25700,4	6912,6	243,1	1918,5	97,9	103,1	32,3	285,9
Gminy miejsko-wiejskie Urban-rural gminas								
Błażowa	42413,2	9023,7	698,1	1307,8	362,2	219,5	28,8	155,8
Boguchwała	80933,1	32960,7	1220,0	6801,0	295,7	654,0	52,0	722,5
Głogów Małopolski	80760,3	36956,8	420,2	12073,5	602,5	827,2	62,6	1362,1
Sokołów Małopolski	78842,4	21083,4	546,2	3474,5	545,4	236,2	51,1	916,2
Tyczyn	49932,4	16257,2	662,4	2888,4	164,1	447,3	47,2	310,3
Gminy wiejskie Rural gminas								
Chmielnik	29056,9	8549,6	484,4	959,0	327,4	155,6	15,7	144,7
Dynów	26947,8	5046,4	591,9	1248,9	88,0	70,5	9,3	132,8
Hyżne	27149,2	5243,9	444,8	733,0	41,5	89,8	18,6	176,2
Kamień	37874,8	4999,5	357,1	688,5	138,2	77,7	11,5	166,7
Krasne	46199,5	20100,9	455,6	6662,1	266,4	234,2	31,5	181,2
Lubenia	23712,0	6460,0	348,9	1311,3	122,6	100,4	15,2	29,9
Świlcza	65814,7	23664,1	1011,3	4767,8	329,3	441,4	36,8	3201,4
Trzebownisko	91060,0	38799,8	857,9	14172,1	409,9	824,7	46,6	3645,9
POWIAT STRZYŻOWSKI								
Gmina miejsko-wiejska Urban-rural gmina								
Strzyżów	80619,4	22456,0	1017,1	3754,8	265,0	485,8	202,6	1094,8
Gminy wiejskie Rural gminas								
Czudec	47575,3	11869,0	685,2	1626,6	130,7	292,8	28,9	170,3
Frysztak	42795,6	9696,9	593,7	1719,0	140,7	141,4	22,4	140,4
Niebylec	43220,5	9769,4	610,8	935,9	181,1	134,2	22,5	255,5
Wiśniowa	34222,3	6599,4	516,5	873,4	43,8	112,4	15,3	142,1

TABL. 1 (77). **DOCHODY BUDŻETÓW GMIN WEDŁUG RODZAJÓW W 2017 R. (cd.)**
REVENUE OF GMINAS BUDGETS BY TYPE IN 2017 (cont.)

WYSZCZEGÓLNIENIE SPECIFICATION	W tym (dok.) Of which (cont.)								
	dochody własne (dok.) own revenue (cont.)				dotacje celowe z budżetu państwa targeted grants from the state budget			subwencja ogólna z budżetu państwa general subvention from the state budget	
	w tym (dok.) of which (cont.)				razem total	w tym of which		razem total	w tym część oświatowa which educat-ional tasks
	wpływy z sług revenue from services	udziały w podatkach stanowiących dochód budżetu państwa share in income from taxes comprising state budget revenue				na zadania z zakresu administracji rządowej for gover-nment admini stration tasks	na zadania własne for own tasks		
		razem total	w podatku dochodowym od in						
			osób prawnych corporate income tax	osób fizycznych personal income tax					
	w tys. zł in thous. zl								
POWIAT ROPCZYCKO--SĘDZISZOWSKI									
Gminy miejsko-wiejskie Urban-rural gminas									
Ropczyce	1502,5	16576,8	1419,5	15157,3	40787,6	37629,0	3158,6	28175,3	23263,4
Sędziszów Małopolski	778,5	12856,1	762,2	12093,9	34619,2	31218,9	3400,4	26992,7	19047,8
Gminy wiejskie Rural gminas									
Iwierzyce	73,6	3794,0	33,0	3761,0	12773,3	10453,2	2320,1	10503,9	6348,0
Ostrów	16183,1	3211,8	8,7	3203,1	10881,1	9974,9	906,2	9668,2	6334,5
Wielopole Skrzyńskie	71,0	2336,9	17,6	2319,4	16246,5	13620,5	2625,9	14869,6	7468,7
POWIAT RZESZOWSKI									
Gmina miejska Urban gmina									
Dynów	261,7	2782,6	110,7	2671,9	8589,7	7576,8	1012,9	9090,3	6058,7
Gminy miejsko-wiejskie Urban-rural gminas									
Błażowa	368,2	4401,1	25,5	4375,6	13887,8	12349,5	1538,2	18452,3	11373,6
Boguchwała	536,2	16460,4	138,6	16321,8	25137,8	21989,8	3138,0	20792,8	15565,1
Głogów Małopolski	1112,3	15072,3	1118,0	13954,3	25541,9	23268,5	2144,5	15664,9	15664,9
Sokołów Małopolski	4722,2	7184,3	59,8	7124,4	28610,6	24687,1	3911,5	28054,4	16849,6
Tyczyn	127,5	9062,2	135,8	8926,5	16866,3	14125,9	2740,3	14601,2	10371,4
Gminy wiejskie Rural gminas									
Chmielnik	1119,4	4255,3	13,3	4242,0	10215,7	8830,0	1385,7	9066,2	6499,5
Dynów	33,5	2095,6	7,8	2087,8	10506,8	9545,0	961,8	11196,9	5805,4
Hyżne	49,7	2648,4	2,0	2646,4	10028,6	9208,3	820,2	11730,3	6733,0
Kamień	601,5	2300,6	11,9	2288,7	11923,2	10127,9	1795,3	15157,1	9277,6
Krasne	83,9	8896,3	495,8	8400,5	13221,3	12163,7	1057,6	9180,9	9174,5
Lubenia	694,0	3170,5	4,7	3165,8	8541,0	7445,2	1095,8	8211,1	5081,1
Świlcza	199,5	9702,4	214,9	9487,4	18879,7	16764,9	2114,9	20432,5	13848,0
Trzebownisko	393,7	14532,7	1106,4	13426,3	27953,4	24487,6	3465,8	19915,6	19221,3
POWIAT STRZYŻOWSKI									
Gmina miejsko-wiejska Urban-rural gmina									
Strzyżów	451,6	10359,7	181,2	10178,6	26914,3	23759,8	3154,5	26470,4	14710,8
Gminy wiejskie Rural gminas									
Czudec	33,1	7243,3	151,6	7091,7	17231,6	14909,5	2322,1	16579,1	11046,0
Frysztak	403,2	4207,6	30,2	4177,4	14679,5	13210,4	1469,1	14959,4	8796,1
Niebylec	36,7	4668,8	13,3	4655,4	14243,4	12929,6	1313,7	16855,6	9363,0
Wiśniowa	316,6	3046,7	51,1	2995,6	12644,3	11315,3	1329,0	13643,1	7628,8

TABL. 1 (77). **DOCHODY BUDŻETÓW GMIN WEDŁUG RODZAJÓW W 2017 R. (cd.)**
REVENUE OF GMINAS BUDGETS BY TYPE IN 2017 (cont.)

WYSZCZEGÓLNIENIE SPECIFICATION	Ogółem Grand total	W tym Of which						
		dochody własne own revenue						
		razem total	w tym of which					
			podatek rolny agricultural tax	podatek od nieruchomości tax on real estate	podatek od środków transportowych tax on means of transport	podatek od czynności cywilno-prawnych tax on civil law transactions	opłata skarbowa stamp duty	dochody z majątku revenue from property
	w tys. zł in thous. zl							
PODREGION TARNOBRZESKI TARNOBRZESKI SUBREGION								
POWIAT DĘBICKI								
Gmina miejska Urban gmina								
Dębica	191969,0	98991,6	226,2	29080,1	1967,2	1564,6	634,4	8513,8
Gminy miejsko-wiejskie Urban-rural gminas								
Brzostek	58667,1	10181,9	515,2	2724,2	174,2	171,1	32,3	374,2
Pilzno	73160,0	21311,7	748,9	5273,6	2465,9	374,5	45,6	968,7
Gminy wiejskie Rural gminas								
Czarna	51090,4	12030,5	528,0	2483,7	189,0	288,0	28,0	188,3
Dębica	104293,1	38692,7	478,3	10915,9	741,8	518,5	36,6	1926,0
Jodłowa	22568,4	3575,0	202,8	712,6	25,4	57,4	14,1	172,5
Żyraków	54581,1	16793,5	593,9	3500,1	689,8	328,3	45,6	485,6
POWIAT LEŻAJSKI								
Gmina miejska Urban gmina								
Leżajsk	49812,5	27462,7	131,8	7331,1	512,5	331,0	217,3	650,1
Gmina miejsko-wiejska Urban-rural gmina								
Nowa Sarzyna	85479,4	26731,4	334,8	11589,7	113,2	186,0	49,6	2154,5
Gminy wiejskie Rural gminas								
Grodzisko Dolne	33005,1	7699,9	529,6	1030,3	90,7	87,2	22,9	93,4
Kuryłówka	24896,0	5026,4	342,8	1088,7	42,0	68,0	18,9	911,5
Leżajsk	83831,2	24346,2	813,2	10275,5	409,8	197,0	30,6	816,8
POWIAT MIELECKI								
Gmina miejska Urban gmina								
Mielec	255662,5	149878,3	136,6	43695,2	1703,1	2645,3	654,2	6853,5
Gminy miejsko-wiejskie Urban-rural gminas								
Przecław	52545,2	10452,6	509,7	2119,1	84,7	202,4	27,9	208,2
Radomyśl Wielki	60432,1	13155,8	432,5	3148,2	416,1	234,0	40,0	302,9

TABL. 1 (77). **DOCHODY BUDŻETÓW GMIN WEDŁUG RODZAJÓW W 2017 R. (cd.)**
REVENUE OF GMINAS BUDGETS BY TYPE IN 2017 (cont.)

WYSZCZEGÓLNIENIE SPECIFICATION	W tym (dok.) Of which (cont.)								
	dochody własne (dok.) own revenue (cont.)				dotacje celowe z budżetu państwa targeted grants from the state budget			subwencja ogólna z budżetu państwa general subvention from the state budget	
	w tym (dok.) of which (cont.)				razem total	w tym of which		razem total	w tym część oświatowa which educat-ional tasks
	wpływy z sług revenue from services	udziały w podatkach stanowiących dochód budżetu państwa share in income from taxes comprising state budget revenue				na zadania z zakresu administracji rządowej for gover-nment admini stration tasks	na zadania własne for own tasks		
		razem total	w podatku dochodowym od in						
			osób prawnych corporate income tax	osób fizycznych personal income tax					
	w tys. zł in thous. zl								
PODREGION TARNOBRZESKI									
TARNOBRZESKI SUBREGION									
POWIAT DĘBICKI									
Gmina miejska									
Urban gmina									
Dębica	3029,6	44720,4	2585,1	42135,3	52584,3	44809,9	7744,4	34700,4	34526,4
Gminy miejsko-wiejskie									
Urban-rural gminas									
Brzostek	542,9	3983,0	31,8	3951,2	24720,8	20147,8	4553,0	22199,3	12311,2
Pilzno	93,3	8532,0	61,9	8470,1	27581,1	22794,5	4756,6	20767,5	16222,9
Gminy wiejskie									
Rural gminas									
Czarna	202,9	6248,3	9,5	6238,8	19435,6	16999,8	2435,7	18350,2	10406,2
Dębica	752,9	18468,0	1729,1	16738,9	34947,5	30831,7	4115,8	26350,5	23694,7
Jodłowa	62,6	1769,2	18,2	1751,0	8665,9	7443,6	1222,3	9192,0	4714,8
Żyraków	456,7	8992,6	123,8	8868,8	19328,7	17675,8	1642,9	14045,4	11462,3
POWIAT LEŻAJSKI									
Gmina miejska									
Urban gmina									
Leżajsk	1653,6	10992,9	633,9	10359,0	14890,7	12883,3	1988,1	7191,6	7139,9
Gmina miejsko-wiejska									
Urban-rural gmina									
Nowa Sarzyna	983,3	7605,2	167,0	7438,3	32763,1	28271,8	4491,3	23665,1	16090,4
Gminy wiejskie									
Rural gminas									
Grodzisko Dolne	34,1	4393,1	8,1	4385,0	11022,3	10134,0	888,3	11479,5	6439,2
Kuryłówka	16,9	1438,3	3,6	1434,7	9517,9	8470,5	1047,5	8291,3	4345,4
Leżajsk	28,9	7596,0	226,0	7370,0	30621,8	27675,8	2933,5	26812,6	16965,2
POWIAT MIELECKI									
Gmina miejska									
Urban gmina									
Mielec	6479,6	61987,5	5551,9	56435,6	59020,4	51170,2	7828,9	40928,5	40755,1
Gminy miejsko-wiejskie									
Urban-rural gminas									
Przecław	307,9	5394,5	22,4	5372,1	17638,8	16049,7	1589,1	17833,3	10729,8
Radomyśl Wielki	329,6	6456,9	245,6	6211,3	22896,1	20865,0	2031,1	23328,2	15197,8

TABL. 1 (77). **DOCHODY BUDŻETÓW GMIN WEDŁUG RODZAJÓW W 2017 R. (cd.)**
REVENUE OF GMINAS BUDGETS BY TYPE IN 2017 (cont.)

WYSZCZEGÓLNIENIE SPECIFICATION	Ogółem Grand total	W tym Of which						
		dochody własne own revenue						
		razem total	w tym of which					
			podatek rolny agricultural tax	podatek od nieruchomości tax on real estate	podatek od środków transportowych tax on means of transport	podatek od czynności cywilno-prawnych tax on civil law transactions	opłata skarbowa stamp duty	dochody z majątku revenue from property
	w tys. zł in thous. zl							
POWIAT MIELECKI (dok.) (cont.)								
Gminy wiejskie Rural gminas								
Borowa	20190,8	5818,0	509,4	1286,5	130,9	76,1	13,2	119,0
Czermin	27154,6	7457,9	535,7	1348,3	226,4	109,7	14,0	301,6
Gawłuszowice	10431,3	2855,0	311,2	622,2	55,5	26,6	14,1	144,8
Mielec	48175,7	18210,2	546,3	2608,4	370,9	288,5	15,8	434,7
Padew Narodowa	21412,1	4963,0	400,2	791,8	182,4	57,8	15,0	783,5
Tuszów Narodowy	35763,7	9950,0	299,5	1791,7	164,5	162,1	16,7	1035,1
Wadowice Górne	29909,4	7898,4	328,8	2052,4	82,7	164,8	17,8	168,4
POWIAT NIŻAŃSKI								
Gminy miejsko-wiejskie Urban-rural gminas								
Nisko	78150,1	32992,9	380,3	7996,9	380,4	500,7	262,1	2254,5
Rudnik nad Sanem	38881,0	9415,9	240,9	2473,2	54,4	145,9	38,8	439,7
Ulanów	31911,0	6076,4	279,1	862,3	70,8	78,5	25,0	521,0
Gminy wiejskie Rural gminas								
Harasiuki	25226,6	3847,8	48,0	657,8	38,0	76,5	19,8	201,8
Jarocin	22725,8	3224,5	123,6	461,9	30,7	49,1	13,2	90,1
Jeżowe	47206,8	6745,0	268,3	1168,4	76,6	85,1	29,5	381,6
Krzeszów	17322,1	3603,3	290,2	941,5	54,4	48,3	13,5	232,3
POWIAT STALOWOWOLSKI								
Gmina miejska Urban gmina								
Stalowa Wola	266820,7	149810,4	149,9	53118,7	1134,4	2606,7	515,9	16951,5
Gmina miejsko-wiejska Urban-rural gmina								
Zaklików	35047,5	9715,8	246,5	1873,1	159,3	113,5	22,9	109,5
Gminy wiejskie Rural gminas								
Bojanów	32150,3	5604,3	190,3	725,6	37,1	72,5	17,2	465,0
Pysznica	38498,9	13150,9	352,3	1861,6	221,1	323,9	27,1	645,9
Radomyśl nad Sanem	28541,2	9713,7	310,8	1042,7	63,2	85,2	21,2	752,5
Zaleszany	41873,4	11996,7	652,7	1692,8	503,6	203,7	30,7	1291,1
POWIAT TARNOBRZESKI								
Gminy miejsko-wiejskie Urban-rural gminas								
Baranów Sandomierski	47698,1	13420,3	436,3	3588,9	577,9	183,6	24,5	1145,5
Nowa Dęba	67941,9	35008,9	283,7	14439,3	170,9	291,0	61,4	3652,7
Gminy wiejskie Rural gminas								
Gorzyce	49417,0	18853,6	355,9	6259,5	412,8	269,3	33,7	953,8
Grębów	42448,3	11993,7	412,3	3719,6	284,4	273,6	21,2	998,7

TABL. 1 (77). **DOCHODY BUDŻETÓW GMIN WEDŁUG RODZAJÓW W 2017 R. (dok.)**
REVENUE OF GMINAS BUDGETS BY TYPE IN 2017 (cont.)

WYSZCZEGÓLNIENIE SPECIFICATION	W tym (dok.) Of which (cont.)								
	dochody własne (dok.) own revenue (cont.)				dotacje celowe z budżetu państwa targeted grants from the state budget			subwencja ogólna z budżetu państwa general subvention from the state budget	
	w tym (dok.) of which (cont.)				razem total	w tym of which		razem total	w tym część oświatowa which educat-ional tasks
	wpływy z sług revenue from services	udziały w podatkach stanowiących dochód budżetu państwa share in income from taxes comprising state budget revenue				na zadania z zakresu administracji rządowej for gover-nment admini stration tasks	na zadania własne for own tasks		
		razem total	w podatku dochodowym od in						
			osób prawnych corporate income tax	osób fizycznych personal income tax					
	w tys. zł in thous. zl								
POWIAT MIELECKI (dok.) (cont.)									
Gminy wiejskie Rural gminas									
Borowa	153,5	2751,6	11,9	2739,7	6700,3	6255,8	444,5	6825,4	4216,5
Czermin	322,0	3307,7	4,0	3303,6	9297,4	8625,0	672,4	10396,2	6828,0
Gawłuszowice	294,2	1070,2	2,8	1067,4	4005,9	3674,8	331,1	3533,3	1881,5
Mielec	839,5	10789,4	481,3	10308,0	15631,6	14348,1	1283,5	14180,9	10970,4
Padew Narodowa	36,8	2029,4	1,6	2027,8	7139,9	6463,7	676,2	7869,5	4762,8
Tuszów Narodowy	193,5	4747,0	132,2	4614,8	11378,8	9574,6	1797,7	10151,8	6506,1
Wadowice Górne	282,6	4002,2	93,6	3908,6	10999,2	10047,2	952,1	10354,6	6779,0
POWIAT NIŻAŃSKI									
Gminy miejsko-wiejskie Urban-rural gminas									
Nisko	723,7	16357,0	116,4	16240,6	25943,8	22837,1	3106,7	16741,7	12899,9
Rudnik nad Sanem	221,9	4478,5	44,2	4434,3	14352,4	11884,9	2467,5	10977,7	5375,3
Ulanów	263,2	3034,2	24,1	3010,1	10776,9	8685,3	2091,6	12493,9	5895,0
Gminy wiejskie Rural gminas									
Harasiuki	354,8	1708,4	13,6	1694,8	9797,9	8700,7	1097,3	11550,3	4787,1
Jarocin	18,1	1712,0	1,3	1710,6	7235,9	6533,1	677,8	9091,4	3873,2
Jeżowe	484,1	2691,8	23,7	2668,1	18508,1	16569,0	1939,1	19924,4	10472,5
Krzeszów	156,1	1226,8	15,8	1211,0	7709,0	5195,0	2514,0	5961,8	2957,0
POWIAT STALOWOWOLSKI									
Gmina miejska Urban gmina									
Stalowa Wola	2948,9	50446,8	2380,6	48066,2	64623,4	54126,5	10496,9	40957,1	40852,4
Gmina miejsko-wiejska Urban-rural gmina									
Zaklików	1245,4	3820,8	57,9	3762,9	12604,9	10506,2	2078,7	12649,6	7124,9
Gminy wiejskie Rural gminas									
Bojanów	232,9	2580,6	4,0	2576,6	11991,0	11051,0	940,0	12884,7	6241,9
Pysznica	334,5	7708,8	4,9	7703,9	12424,1	11164,8	1259,3	12023,9	7246,5
Radomyśl nad Sanem	810,6	5535,7	9,8	5525,9	9207,6	8231,0	976,7	9402,6	5278,6
Zaleszany	82,0	6225,2	22,4	6202,7	14145,5	12720,6	1410,7	13226,3	8111,7
POWIAT TARNOBRZESKI									
Gminy miejsko-wiejskie Urban-rural gminas									
Baranów Sandomierski	85,4	5950,4	90,8	5859,6	15869,0	14094,7	1774,3	15007,2	9575,8
Nowa Dęba	982,1	11187,2	1360,7	9826,6	19977,7	17493,5	2484,1	12386,9	9859,4
Gminy wiejskie Rural gminas									
Gorzyce	291,8	8370,1	498,1	7872,0	14949,9	13351,5	1598,4	13905,3	11515,3
Grębów	224,0	4679,9	35,5	4644,4	13763,3	12359,2	1404,1	13384,8	8842,3

TABL. 2 (78). **WYDATKI BUDŻETÓW GMIN WEDŁUG RODZAJÓW W 2017 R.**
EXPENDITURE OF GMINAS BUDGETS BY TYPE IN 2017

WOJEWÓDZTWA VOIVODSHIPS	Ogółem Grand total	Wydatki bieżące Current expenditure						Wydatki majątkowe Property expenditure
		razem total	w tym of which					
			dotacje grants	świadczenia na rzecz osób fizycznych benefits for natural persons	wydatki bieżące jednostek budżetowych current expenditure of budgetary units			
					razem total	w tym of which		
						wynagrodzenia wages and salaries	zakup materiałów usług purchase of materials and services	
	w tys. zł in thous. zl							
OGÓŁEM TOTAL	**7507280,2**	**6325923,0**	**406873,8**	**2210006,3**	**3661940,0**	**2028399,1**	**1015422,8**	**1181357,2**
PODREGION KROŚNIEŃSKI KROŚNIEŃSKI SUBREGION								
POWIAT BIESZCZADZKI								
Gmina miejsko-wiejska Urban-rural gmina								
Ustrzyki Dolne	77760,1	63327,0	3231,9	21082,1	38882,8	20042,8	12448,6	14433,2
Gminy wiejskie Rural gminas								
Czarna	9372,1	8872,9	792,8	2943,9	5069,3	2814,3	1409,4	499,2
Lutowiska	10210,9	9383,4	394,3	2605,1	6355,1	3638,8	1723,8	827,5
POWIAT BRZOZOWSKI								
Gmina miejsko-wiejska Urban-rural gmina								
Brzozów	110926,4	102049,1	3200,0	32479,3	64767,6	40501,7	13617,9	8877,3
Gminy wiejskie Rural gminas								
Domaradz	25086,7	22733,5	992,0	9369,7	12249,4	6956,5	3027,9	2353,1
Dydnia	32635,5	30534,4	1779,1	11027,6	17557,3	10448,7	3912,5	2101,1
Haczów	36533,4	31161,5	1483,6	11533,6	18069,9	10874,8	3937,8	5371,9
Jasienica Rosielna	33401,0	30593,8	751,5	12058,0	17520,3	10702,5	3668,0	2807,2
Nozdrzec	32893,2	31276,3	910,6	11284,5	18956,5	11551,4	4162,1	1616,9
POWIAT JASIELSKI								
Gmina miejska Urban gmina								
Jasło	166678,1	137571,0	16213,1	39120,4	81594,5	43027,8	26205,7	29107,2
Gmina miejsko-wiejska Urban-rural gmina								
Kołaczyce	39324,3	32486,4	4953,8	13165,5	14058,4	7518,2	4198,8	6837,9
Gminy wiejskie Rural gminas								
Brzyska	27554,4	23762,2	1186,3	9701,3	12727,8	7414,8	3100,1	3792,1
Dębowiec	35368,0	30555,4	1324,5	12886,3	15847,8	9315,3	3707,6	4812,6
Jasło	57491,5	49907,2	5223,1	20359,7	24240,4	12946,5	7106,0	7584,3
Krempna	9112,6	8135,0	293,1	2931,8	4881,0	2646,2	1240,4	977,6
Nowy Żmigród	39559,1	34226,3	1547,9	13211,6	19169,1	10893,7	4813,0	5332,8
Osiek Jasielski	19648,8	19175,1	684,2	7787,5	10540,5	5618,4	2973,6	473,6
Skołyszyn	47553,5	41822,7	1292,7	16886,6	23272,7	14004,4	5206,0	5730,9
Tarnowiec	34524,2	29856,0	6325,5	11334,5	11821,2	5801,7	3940,9	4668,1

TABL. 2 (78). **WYDATKI BUDŻETÓW GMIN WEDŁUG RODZAJÓW W 2017 R. (cd.)**
EXPENDITURE OF GMINAS BUDGETS BY TYPE IN 2017 (cont.)

WOJEWÓDZTWA VOIVODSHIPS	Ogółem Grand total	Wydatki bieżące Current expenditure						Wydatki majątkowe Property expenditure
		razem total	w tym of which					
			dotacje grants	świadczenia na rzecz osób fizycznych benefits for natural persons	wydatki bieżące jednostek budżetowych current expenditure of budgetary units			
					razem total	w tym of which		
						wynagrodzenia wages and salaries	zakup materiałów usług purchase of materials and services	
	w tys. zł in thous. zl							
POWIAT KROŚNIEŃSKI								
Gminy miejsko-wiejskie Urban-rural gminas								
Dukla	67548,3	56799,0	2535,2	20936,5	32966,3	18481,9	9159,9	10749,3
Iwonicz-Zdrój	43578,7	38056,4	1278,8	13412,0	22804,6	13020,3	6279,7	5522,2
Jedlicze	57115,9	47716,8	2558,8	17264,3	27639,9	15230,0	7499,8	9399,1
Rymanów	72514,8	60368,6	7458,9	18487,5	34050,0	18234,5	10451,1	12146,2
Gminy wiejskie Rural gminas								
Chorkówka	55131,8	46191,4	2139,7	17281,1	26586,8	16548,2	5485,2	8940,4
Jaśliska	10855,4	9565,1	295,1	3456,8	5620,0	2514,2	2097,2	1290,3
Korczyna	45970,7	37072,2	2038,2	14051,5	20622,3	12508,5	4529,1	8898,5
Krościenko Wyżne	20491,2	17503,0	728,0	6793,5	9932,9	6053,3	2221,3	2988,2
Miejsce Piastowe	49815,4	43893,5	3333,0	14916,1	25104,0	13961,9	7130,2	5921,9
Wojaszówka	37617,2	28233,4	1023,6	10337,9	16827,1	10154,4	3847,1	9383,8
POWIAT LESKI								
Gmina miejsko-wiejska Urban-rural gmina								
Lesko	46006,2	34767,3	3682,8	11626,0	19214,9	10069,0	6270,6	11238,9
Gminy wiejskie Rural gminas								
Baligród	14656,2	12789,1	1595,4	3887,1	7159,3	3430,6	2736,1	1867,0
Cisna	10814,2	9182,5	363,0	1974,4	6681,4	3463,2	2285,5	1631,7
Olszanica	18706,3	16108,4	242,3	5449,6	10385,0	5413,4	3288,4	2597,9
Solina	39243,2	22481,0	1295,8	5984,3	14586,0	7895,6	4376,0	16762,2
POWIAT SANOCKI								
Gmina miejska Urban gmina								
Sanok	155855,5	129898,2	6529,4	34274,9	88119,0	46245,2	29443,1	25957,4
Gmina miejsko-wiejska Urban-rural gmina								
Zagórz	51524,4	42575,8	3838,6	14597,7	23688,7	11916,4	8280,5	8948,6
Gminy wiejskie Rural gminas								
Besko	19800,7	16005,4	1097,1	6434,9	8422,3	4790,8	2200,5	3795,3
Bukowsko	25484,4	24068,1	468,0	8446,1	14878,5	8678,3	3656,9	1416,3
Komańcza	16609,5	15675,5	1887,0	4385,9	9093,4	4625,8	3014,2	934,0
Sanok	72449,4	61178,5	2836,9	26469,9	31685,2	17355,3	8913,8	11270,9
Tyrawa Wołoska	8989,7	8824,0	341,7	3306,1	5136,6	3006,6	1226,1	165,7
Zarszyn	39985,1	31960,6	1583,6	11956,4	18075,4	9800,5	5110,3	8024,5

TABL. 2 (78). **WYDATKI BUDŻETÓW GMIN WEDŁUG RODZAJÓW W 2017 R. (cd.)**
EXPENDITURE OF GMINAS BUDGETS BY TYPE IN 2017 (cont.)

WOJEWÓDZTWA VOIVODSHIPS	Ogółem Grand total	Wydatki bieżące Current expenditure						Wydatki majątkowe Property expenditure
		razem total	w tym of which					
			dotacje grants	świadczenia na rzecz osób fizycznych benefits for natural persons	wydatki bieżące jednostek budżetowych current expenditure of budgetary units			
					razem total	w tym of which		
						wynagrodzenia wages and salaries	zakup materiałów usług purchase of materials and services	
	w tys. zł in thous. zl							
PODREGION PRZEMYSKI PRZEMYSKI SUBREGION								
POWIAT JAROSŁAWSKI								
Gminy miejskie Urban gminas								
Jarosław	154013,2	133551,4	12695,7	38401,6	81578,0	42895,5	26305,3	20461,8
Radymno	21115,8	18174,5	1747,6	5568,1	10750,5	5559,8	3526,8	2941,4
Gmina miejsko-wiejska Urban-rural gmina								
Pruchnik	45722,4	36897,3	998,5	14594,7	21253,0	11405,8	6226,1	8825,1
Gminy wiejskie Rural gminas								
Chłopice	21115,6	19044,4	376,9	6639,7	11880,1	6719,7	2432,1	2071,2
Jarosław	47164,3	40226,4	2370,9	17199,3	20592,2	10326,0	6577,5	6937,9
Laszki	28996,7	24890,0	738,4	10369,9	13707,2	7610,5	2947,8	4106,8
Pawłosiów	30007,1	26819,0	521,8	9961,8	16252,1	8288,5	5474,3	3188,0
Radymno	48645,7	40172,2	2042,2	15680,8	22184,1	11910,8	6095,6	8473,5
Rokietnica	18030,1	16160,8	623,9	5965,6	9540,7	4635,8	3030,3	1869,3
Roźwienica	24767,2	24295,2	488,6	9306,2	14033,5	7144,9	4314,4	472,0
Wiązownica	46994,3	40816,0	2965,5	16343,1	21186,6	12062,3	5108,2	6178,3
POWIAT LUBACZOWSKI								
Gmina miejska Urban gmina								
Lubaczów	50037,4	41689,5	2145,5	11939,2	27020,5	15572,7	6652,8	8347,9
Gminy miejsko-wiejskie Urban-rural gminas								
Cieszanów	33930,6	27519,4	3128,5	8283,6	15692,9	7494,9	4384,5	6411,2
Narol	33505,2	30706,1	814,0	10405,2	19079,6	10569,6	4991,3	2799,0
Oleszyce	27666,5	23710,0	1317,8	8733,3	13471,1	7960,6	2854,4	3956,5
Gminy wiejskie Rural gminas								
Horyniec-Zdrój	23161,3	18038,0	782,6	5478,8	11506,0	5848,7	3535,8	5123,2
Lubaczów	44460,9	34134,7	2632,7	12493,1	18744,2	9700,7	5551,4	10326,2
Stary Dzików	25903,0	18265,6	914,1	6411,5	10866,7	5453,8	2777,3	7637,5
Wielkie Oczy	19976,5	14695,3	400,4	5305,6	8884,8	5064,2	2007,3	5281,1
POWIAT PRZEMYSKI								
Gminy wiejskie Rural gminas								
Bircza	32170,4	28102,7	1157,3	11577,4	15167,8	7986,0	4438,1	4067,8
Dubiecko	38447,3	36121,9	1626,8	13463,4	20536,2	11858,0	4696,1	2325,4
Fredropol	23645,9	20757,3	2008,4	7823,0	10640,3	5590,0	2618,2	2888,6
Krasiczyn	20795,2	18512,5	1557,6	7149,4	9793,1	4940,0	3222,0	2282,7
Krzywcza	18807,9	17611,0	2056,6	7250,0	8105,1	4042,0	2539,3	1196,9
Medyka	30945,9	23062,0	1394,6	8332,9	13176,1	7115,5	3673,5	7884,0
Orły	37257,8	34433,9	831,0	14108,2	19265,8	10256,0	5393,1	2823,9
Przemyśl	40108,3	36033,3	2954,3	13790,7	19040,6	10440,3	5251,3	4075,0
Stubno	19080,1	15797,6	1289,5	6132,1	8306,0	4437,0	2150,8	3282,6
Żurawica	50271,7	42437,4	2422,3	15815,9	23945,5	13581,6	6217,3	7834,3

TABL. 2 (78). **WYDATKI BUDŻETÓW GMIN WEDŁUG RODZAJÓW W 2017 R. (cd.)**
EXPENDITURE OF GMINAS BUDGETS BY TYPE IN 2017 (cont.)

WOJEWÓDZTWA VOIVODSHIPS	Ogółem Grand total	Wydatki bieżące Current expenditure						Wydatki majątkowe Property expenditure
		razem total	w tym of which					
			dotacje grants	świadczenia na rzecz osób fizycznych benefits for natural persons	wydatki bieżące jednostek budżetowych current expenditure of budgetary units			
					razem total	w tym of which		
						wynagrodzenia wages and salaries	zakup materiałów usług purchase of materials and services	
	w tys. zł in thous. zl							
POWIAT PRZEWORSKI								
Gmina miejska Urban gmina								
Przeworsk	61054,9	57093,6	4263,6	16163,1	35989,6	20783,2	9392,4	3961,3
Gminy miejsko-wiejskie Urban-rural gminas								
Kańczuga	50797,1	43658,8	1711,5	15648,3	26191,9	14996,6	6234,1	7138,3
Sieniawa	41819,7	27907,9	2281,4	9320,5	15932,7	8873,6	4131,3	13911,8
Gminy wiejskie Rural gminas								
Adamówka	21436,4	15635,0	780,7	6022,6	8789,0	4485,6	2545,2	5801,4
Gać	26676,5	18509,8	2269,0	6464,5	9714,2	5060,2	2594,4	8166,7
Jawornik Polski	22487,7	17026,3	1217,8	6428,4	9093,9	4644,8	2556,8	5461,3
Przeworsk	54939,8	48941,7	3603,0	19404,9	25629,3	14683,7	6413,5	5998,1
Tryńcza	32441,0	30293,8	1859,9	13129,3	15104,7	7417,5	5144,4	2147,1
Zarzecze	32113,9	27288,0	1232,1	10147,5	15635,3	9027,8	3636,5	4825,8
PODREGION RZESZOWSKI RZESZOWSKI SUBREGION								
POWIAT KOLBUSZOWSKI								
Gmina miejsko-wiejska Urban-rural gmina								
Kolbuszowa	95375,5	84655,7	4939,4	27902,7	50970,8	30079,0	12668,1	10719,8
Gminy wiejskie Rural gminas								
Cmolas	31205,5	27694,1	3507,5	11885,0	12087,4	6738,9	3326,5	3511,4
Dzikowiec	27613,3	22916,6	1720,1	9496,5	11621,5	6617,9	2863,3	4696,8
Majdan Królewski	41420,4	30542,5	2412,1	13348,5	14591,8	8518,0	3348,5	10877,9
Niwiska	27838,0	23403,0	1454,6	8890,1	12888,7	7691,6	2996,3	4435,1
Raniżów	28490,0	25332,6	1044,9	10123,5	13935,4	8400,2	3019,4	3157,4
POWIAT ŁAŃCUCKI								
Gmina miejska Urban gmina								
Łańcut	80000,7	64763,2	6463,7	16954,8	40456,2	24138,6	9739,9	15237,5
Gminy wiejskie Rural gminas								
Białobrzegi	35176,8	29474,3	1399,2	12222,0	15815,4	8386,3	4864,2	5702,5
Czarna	53178,2	44829,2	2016,8	15733,8	26706,7	15567,8	5386,1	8349,0
Łańcut	96064,3	74887,8	3921,5	27706,9	43097,6	25902,5	9644,6	21176,4
Markowa	26080,8	23503,6	1296,5	9051,3	12933,3	7595,1	3101,6	2577,2
Rakszawa	31867,8	28439,1	1173,7	11061,9	16153,4	9557,6	3527,5	3428,6
Żołynia	27428,4	25851,7	1279,3	9939,3	14309,5	8392,9	2876,8	1576,7

TABL. 2 (78). **WYDATKI BUDŻETÓW GMIN WEDŁUG RODZAJÓW W 2017 R. (cd.)**
EXPENDITURE OF GMINAS BUDGETS BY TYPE IN 2017 (cont.)

WOJEWÓDZTWA VOIVODSHIPS	Ogółem Grand total	Wydatki bieżące Current expenditure						Wydatki majątkowe Property expenditure
		razem total	w tym of which					
			dotacje grants	świadczenia na rzecz osób fizycznych benefits for natural persons	wydatki bieżące jednostek budżetowych current expenditure of budgetary units			
					razem total	w tym of which		
						wynagrodzenia wages and salaries	zakup materiałów usług purchase of materials and services	
	w tys. zł in thous. zl							
POWIAT ROPCZYCKO--SĘDZISZOWSKI								
Gminy miejsko-wiejskie Urban-rural gminas								
Ropczyce	117659,6	98923,6	4147,5	37065,2	56997,5	33111,3	14372,5	18736,0
Sędziszów Małopolski	100359,1	84422,7	3360,6	32044,8	48288,3	26900,0	13620,6	15936,4
Gminy wiejskie Rural gminas								
Iwierzyce	32529,6	26807,2	591,0	10661,6	15374,1	8786,7	3854,6	5722,4
Ostrów	51083,6	48985,8	1058,7	10626,4	36864,0	13343,3	17802,5	2097,9
Wielopole Skrzyńskie	42354,1	32058,0	1197,8	14166,8	16424,1	9629,5	3632,2	10296,2
POWIAT RZESZOWSKI								
Gmina miejska Urban gmina								
Dynów	25585,8	22408,8	498,8	7133,0	14576,1	8815,5	3395,1	3177,0
Gminy miejsko-wiejskie Urban-rural gminas								
Błażowa	42803,7	38088,1	1308,4	13511,9	22974,0	13404,8	5835,7	4715,6
Boguchwała	87891,4	65518,4	6679,1	23024,3	34840,3	17997,3	9232,2	22373,0
Głogów Małopolski	81923,3	73899,9	5468,5	23575,6	43259,8	24834,9	11453,3	8023,4
Sokołów Małopolski	75486,8	67376,0	3226,8	25244,4	38550,9	22794,1	9358,2	8110,8
Tyczyn	53613,3	40775,3	4548,9	14630,2	20988,7	12376,2	5235,8	12838,0
Gminy wiejskie Rural gminas								
Chmielnik	31151,9	23832,0	933,8	9238,9	13499,0	7589,9	3345,9	7319,8
Dynów	27572,0	25172,8	490,2	9853,7	14705,0	8700,7	3108,7	2399,2
Hyżne	28183,7	23767,0	726,4	9653,4	13235,5	8296,2	2502,8	4416,8
Kamień	38302,1	29142,9	1235,7	10374,8	17453,8	10638,6	3877,0	9159,2
Krasne	52915,0	38793,2	2398,5	13740,6	22420,7	13126,6	4474,6	14121,9
Lubenia	27025,5	20692,6	1546,5	7772,0	11295,3	5807,7	3166,6	6332,9
Świlcza	61192,3	50627,8	3207,5	17172,6	29642,8	16806,6	7489,0	10564,5
Trzebownisko	91175,0	73494,1	6115,1	25261,3	41801,4	24279,4	8600,5	17680,9
POWIAT STRZYŻOWSKI								
Gmina miejsko-wiejska Urban-rural gmina								
Strzyżów	79648,5	72033,0	7019,4	25251,5	39168,7	22263,6	10755,6	7615,5
Gminy wiejskie Rural gminas								
Czudec	44256,9	41714,9	1788,5	15444,8	24099,6	13736,5	6593,8	2542,0
Frysztak	44112,0	34897,3	1262,9	13718,3	19461,2	11163,2	4930,6	9214,8
Niebylec	43193,7	36661,4	1533,9	13479,8	21595,6	11974,3	6202,9	6532,3
Wiśniowa	34837,0	30367,3	1195,4	12106,3	16597,7	9752,6	4102,2	4469,7

TABL. 2 (78). **WYDATKI BUDŻETÓW GMIN WEDŁUG RODZAJÓW W 2017 R. (cd.)**
EXPENDITURE OF GMINAS BUDGETS BY TYPE IN 2017 (cont.)

WOJEWÓDZTWA VOIVODSHIPS	Ogółem Grand total	Wydatki bieżące Current expenditure						Wydatki majątkowe Property expenditure
		razem total	w tym of which					
			dotacje grants	świadczenia na rzecz osób fizycznych benefits for natural persons	wydatki bieżące jednostek budżetowych current expenditure of budgetary units			
					razem total	w tym of which		
						wynagrodzenia wages and salaries	zakup materiałów usług purchase of materials and services	
	w tys. zł in thous. zl							
PODREGION TARNOBRZESKI TARNOBRZESKI SUBREGION								
POWIAT DĘBICKI								
Gmina miejska Urban gmina								
Dębica	184376,9	165574,7	11350,3	47037,9	106234,2	61115,5	29373,6	18802,2
Gminy miejsko-wiejskie Urban-rural gminas								
Brzostek	56997,1	52662,9	4146,1	22372,4	25892,7	14620,0	6240,7	4334,2
Pilzno	74952,5	63496,2	3519,1	24311,7	34661,3	20245,8	8739,7	11456,4
Gminy wiejskie Rural gminas								
Czarna	51609,5	46541,3	2652,9	18608,1	24397,8	14340,1	5710,5	5068,2
Dębica	103319,0	82702,0	4744,7	31902,7	45854,3	25460,8	13251,8	20616,9
Jodłowa	25063,6	19334,7	454,9	7747,9	10987,5	6221,2	2602,8	5729,0
Żyraków	59788,2	47473,5	2337,2	18220,4	26456,7	16306,1	5301,1	12314,7
POWIAT LEŻAJSKI								
Gmina miejska Urban gmina								
Leżajsk	49164,6	43747,2	2151,2	14005,0	27513,9	14870,1	8628,0	5417,4
Gmina miejsko-wiejska Urban-rural gmina								
Nowa Sarzyna	88063,8	75768,1	2802,8	30395,1	42108,3	24063,6	11318,1	12295,7
Gminy wiejskie Rural gminas								
Grodzisko Dolne	37991,4	26600,8	3303,7	9678,2	13495,5	7703,7	3482,9	11390,5
Kuryłówka	24358,7	20798,6	1261,8	8659,4	10783,0	6051,8	2546,9	3560,2
Leżajsk	83092,9	70195,8	4544,4	28350,9	37023,5	21451,7	8808,3	12897,1
POWIAT MIELECKI								
Gmina miejska Urban gmina								
Mielec	277017,3	223822,6	19934,9	53279,1	150354,0	72602,8	57113,0	53194,7
Gminy miejsko-wiejskie Urban-rural gminas								
Przecław	52540,0	41748,6	1579,7	16551,9	23047,9	13333,7	5828,7	10791,4
Radomyśl Wielki	60661,9	53131,6	5732,6	20843,0	26388,0	15750,3	5854,3	7530,2

TABL. 2 (78). **WYDATKI BUDŻETÓW GMIN WEDŁUG RODZAJÓW W 2017 R. (dok.)**
EXPENDITURE OF GMINAS BUDGETS BY TYPE IN 2017 (cont.)

WOJEWÓDZTWA VOIVODSHIPS	Ogółem Grand total	Wydatki bieżące Current expenditure						Wydatki majątkowe Property expenditure
		razem total	w tym of which					
			dotacje grants	świadczenia na rzecz osób fizycznych benefits for natural persons	wydatki bieżące jednostek budżetowych current expenditure of budgetary units			
					razem total	w tym of which		
						wynagrodzenia wages and salaries	zakup materiałów usług purchase of materials and services	
	w tys. zł in thous. zl							
POWIAT MIELECKI (dok.) (cont.)								
Gminy wiejskie Rural gminas								
Borowa	20491,3	18186,2	2559,8	6245,7	9239,6	4761,5	2947,7	2305,1
Czermin	26070,5	25314,4	795,3	8645,9	15734,9	8803,5	4174,0	756,2
Gawłuszowice	10174,6	9732,7	177,2	3763,7	5704,5	3020,8	1700,2	441,9
Mielec	48673,9	41668,3	3019,7	14539,1	23913,4	13897,9	6004,3	7005,6
Padew Narodowa	23094,5	17656,2	1607,7	6470,5	9437,8	5273,5	2275,2	5438,3
Tuszów Narodowy	35353,7	27902,4	1694,3	10323,9	15814,4	9031,2	4283,0	7451,3
Wadowice Górne	29314,1	26636,1	598,4	10287,2	15681,7	8988,9	3920,3	2678,0
POWIAT NIŻAŃSKI								
Gminy miejsko-wiejskie Urban-rural gminas								
Nisko	83419,2	66106,4	4210,7	23088,7	38758,5	21659,6	11202,6	17312,7
Rudnik nad Sanem	40799,2	30408,3	1921,8	12509,7	15810,1	9079,5	3940,7	10390,9
Ulanów	28990,8	23683,9	788,2	9063,0	13807,1	7381,8	4159,6	5306,9
Gminy wiejskie Rural gminas								
Harasiuki	23692,9	22956,4	3000,8	9018,4	10770,2	5898,8	2819,6	736,5
Jarocin	22022,5	16471,8	2051,2	6794,4	7581,8	4051,8	2202,0	5550,7
Jeżowe	48808,8	41670,4	1037,9	17385,0	22987,8	13736,4	5334,1	7138,4
Krzeszów	16678,0	13860,5	406,7	5152,4	8120,0	4779,2	1793,5	2817,5
POWIAT STALOWOWOLSKI								
Gmina miejska Urban gmina								
Stalowa Wola	295683,7	237630,4	23170,1	56044,7	156270,0	75233,8	59621,3	58053,2
Gmina miejsko-wiejska Urban-rural gmina								
Zaklików	36456,0	29982,5	891,6	11510,0	17394,8	9982,2	4445,7	6473,5
Gminy wiejskie Rural gminas								
Bojanów	31530,3	27657,7	1476,5	10851,4	15227,7	8250,4	4473,1	3872,6
Pysznica	38115,1	32492,0	1545,7	11484,8	19309,4	10940,7	5281,9	5623,1
Radomyśl nad Sanem	28312,4	25104,1	1046,8	8285,7	15482,8	9218,0	3752,0	3208,3
Zaleszany	42240,0	35094,4	3665,5	13249,5	18028,4	9217,3	5969,0	7145,6
POWIAT TARNOBRZESKI								
Gminy miejsko-wiejskie Urban-rural gminas								
Baranów Sandomierski	44374,3	38866,8	1889,5	14345,9	22482,5	13027,1	5512,5	5507,5
Nowa Dęba	68179,1	61044,5	4638,3	18085,2	37874,7	19846,7	12496,4	7134,6
Gminy wiejskie Rural gminas								
Gorzyce	49579,7	43663,7	1898,5	14003,0	27464,7	16733,7	6075,4	5916,0
Grębów	42723,3	34407,4	2141,9	13073,2	19020,6	11170,9	4388,8	8315,9

TABL. 3 (79). **WYDATKI BUDŻETÓW GMIN WEDŁUG DZIAŁÓW W 2017 R.**
EXPENDITURE OF GMINAS BUDGETS BY DIVISION IN 2017

WYSZCZEGÓLNIENIE SPECIFICATION	Ogółem Total	W tym Of which							
		transport i łączność transport and communication	gospodarka mieszkaniowa dwelling economy	administracja publiczna public administration	oświata i wychowanie education	pomoc społeczna social welfare	gospodarka komunalna i ochrona środowiska municipal economy and environmental protection	kultura i ochrona dziedzictwa narodowego culture and protection of national heritage	kultura fizyczna physical education
	w tys. zł in thous. zl								
OGÓŁEM ..... TOTAL	**7507280,2**	**505637,9**	**178939,1**	**606284,0**	**2411957,6**	**417685,4**	**525165,7**	**223616,7**	**198350,2**
PODREGION KROŚNIEŃSKI KROŚNIEŃSKI SUB-REGION									
POWIAT BIESZCZADZKI									
Gmina miejsko-wiejska Urban-rural gmina									
Ustrzyki Dolne	77760,1	5038,0	3124,1	5263,5	20829,9	5898,3	5098,0	2587,8	2690,2
Gminy wiejskie Rural gminas									
Czarna	9372,1	421,9	55,4	1295,4	3015,3	611,3	326,9	339,8	32,3
Lutowiska	10210,9	624,4	115,8	2057,4	2832,3	1003,5	527,9	385,1	20,0
POWIAT BRZOZOWSKI									
Gmina miejsko-wiejska Urban-rural gmina									
Brzozów	110926,4	2305,5	3325,7	11869,9	38517,4	4804,8	4888,9	2513,6	4837,8
Gminy wiejskie Rural gminas									
Domaradz	25086,7	1340,0	344,2	2320,0	7943,9	1484,3	786,3	508,9	79,3
Dydnia	32635,5	1375,4	399,2	3480,5	11659,1	2238,9	1099,7	872,7	256,0
Haczów	36533,4	3107,1	664,2	3489,4	12687,1	1293,7	2598,5	877,7	345,3
Jasienica Rosielna	33401,0	876,0	546,4	2578,8	12804,9	2999,9	1230,1	497,0	92,4
Nozdrzec	32893,2	768,1	1252,5	3507,6	11788,2	2191,2	758,0	460,0	175,8
POWIAT JASIELSKI									
Gmina miejska Urban gmina									
Jasło	166678,1	7065,7	3137,7	16349,7	57198,8	18448,0	14420,5	5095,8	7445,6
Gmina miejsko-wiejska Urban-rural gmina									
Kołaczyce	39324,3	4748,6	290,5	2828,9	10679,0	3041,1	2624,0	1663,0	202,5
Gminy wiejskie Rural gminas									
Brzyska	27554,4	1213,0	2601,0	3375,4	7357,7	1315,0	1332,9	466,9	47,8
Dębowiec	35368,0	911,8	130,3	3181,1	11824,7	2034,5	3798,0	542,6	190,4
Jasło	57491,5	4937,3	99,6	4822,2	14314,1	3932,4	7160,3	2797,8	158,8
Krempna	9112,6	210,6	246,0	1357,1	2679,7	619,8	710,8	105,0	18,0
Nowy Żmigród	39559,1	1155,9	93,4	3417,1	13239,2	2085,1	2996,1	991,6	2007,3
Osiek Jasielski	19648,8	690,6	155,4	1974,9	6511,3	1118,5	945,7	444,3	332,3
Skołyszyn	47553,5	2495,9	430,9	3906,4	14893,0	3534,3	4297,3	744,8	872,0
Tarnowiec	34524,2	1861,1	667,1	3407,8	10093,1	1789,3	3844,1	799,1	431,2

TABL. 3 (79). **WYDATKI BUDŻETÓW GMIN WEDŁUG DZIAŁÓW W 2017 R. (cd.)**
EXPENDITURE OF GMINAS BUDGETS BY DIVISION IN 2017 (cont.)

WYSZCZEGÓLNIENIE SPECIFICATION	Ogółem Total	W tym Of which: transport i łączność transport and communication	gospodarka mieszkaniowa dwelling economy	administracja publiczna public administration	oświata i wychowanie education	pomoc społeczna social welfare	gospodarka komunalna i ochrona środowiska municipal economy and environmental protection	kultura i ochrona dziedzictwa narodowego culture and protection of national heritage	kultura fizyczna physical education
	w tys. zł in thous. zl								
POWIAT KROŚNIEŃSKI									
Gminy miejsko-wiejskie Urban-rural gminas									
Dukla	67548,3	1915,2	134,1	5493,3	24914,7	5183,8	4642,6	1600,5	1195,1
Iwonicz-Zdrój	43578,7	3228,7	672,6	3835,0	13991,8	1399,5	2587,4	1446,9	612,6
Jedlicze	57115,9	2937,8	232,9	5146,4	16225,3	3455,5	6108,7	1754,6	1522,3
Rymanów	72514,8	7602,5	642,9	5402,3	25643,1	2249,6	4712,2	2328,0	1054,1
Gminy wiejskie Rural gminas									
Chorkówka	55131,8	1027,3	537,8	4479,1	19980,4	1790,7	2492,7	1242,7	2306,7
Jaśliska	10855,4	992,4	211,6	1277,9	2049,6	536,2	339,6	1085,2	66,1
Korczyna	45970,7	5263,5	327,4	4014,6	14122,5	2442,8	1800,8	1935,9	1757,3
Krościenko Wyżne	20491,2	2173,5	593,3	1939,7	6200,1	1131,1	846,4	527,7	378,6
Miejsce Piastowe	49815,4	2120,5	103,7	4399,4	17849,5	1891,4	3066,4	1756,3	430,3
Wojaszówka	37617,2	4264,9	988,3	2965,5	13200,2	1222,5	1387,4	2183,1	276,4
POWIAT LESKI									
Gmina miejsko-wiejska Urban-rural gmina									
Lesko	46006,2	1141,7	598,5	3804,2	17205,0	3216,9	2183,1	2450,5	2827,3
Gminy wiejskie Rural gminas									
Baligród	14656,2	379,4	184,2	1647,8	5643,3	1526,9	649,4	532,0	15,2
Cisna	10814,2	751,3	862,9	1846,7	2587,8	491,0	1066,0	270,0	37,7
Olszanica	18706,3	1087,6	199,0	2476,5	6167,7	943,9	831,3	625,3	673,2
Solina	39243,2	1871,7	5812,3	3577,7	8741,9	914,4	7885,7	901,1	123,4
POWIAT SANOCKI									
Gmina miejska Urban gmina									
Sanok	155855,5	11112,1	2783,9	9705,7	48906,2	9223,0	12636,2	3392,7	18961,5
Gmina miejsko-wiejska Urban-rural gmina									
Zagórz	51524,4	4870,0	3098,1	3964,5	15695,0	2290,0	2549,0	1786,8	205,3
Gminy wiejskie Rural gminas									
Besko	19800,7	587,2	136,8	1776,4	7212,5	1087,5	1068,0	679,4	130,2
Bukowsko	25484,4	817,3	352,0	3135,6	8606,2	1192,0	818,2	822,8	147,1
Komańcza	16609,5	651,9	542,2	2096,8	5881,3	727,7	1074,0	803,4	50,9
Sanok	72449,4	3157,2	674,0	6421,8	18196,3	5453,8	6707,1	2835,8	417,5
Tyrawa Wołoska	8989,7	166,8	121,4	1409,1	2576,0	573,3	337,8	313,0	15,0
Zarszyn	39985,1	2270,0	3031,6	4059,8	11339,1	2875,7	1325,5	1527,9	591,5

TABL. 3 (79). **WYDATKI BUDŻETÓW GMIN WEDŁUG DZIAŁÓW W 2017 R. (cd.)**
EXPENDITURE OF GMINAS BUDGETS BY DIVISION IN 2017 (cont.)

WYSZCZEGÓLNIENIE SPECIFICATION	Ogółem Total	W tym Of which							
		transport i łączność transport and communication	gospodarka mieszkaniowa dwelling economy	administracja publiczna public administration	oświata i wychowanie education	pomoc społeczna social welfare	gospodarka komunalna i ochrona środowiska municipal economy and environmental protection	kultura i ochrona dziedzictwa narodowego culture and protection of national heritage	kultura fizyczna physical education
	w tys. zł in thous. zl								
PODREGION PRZEMYSKI PRZEMYSKI SUBREGION									
POWIAT JAROSŁAWSKI									
Gminy miejskie Urban gminas									
Jarosław	154013,2	11765,9	1250,9	10759,8	47520,0	11968,2	13061,0	5642,6	8101,7
Radymno	21115,8	558,6	250,7	3772,3	6072,6	1286,8	2251,2	571,8	135,5
Gmina miejsko-wiejska Urban-rural gmina									
Pruchnik	45722,4	3648,1	5332,5	2871,6	12475,1	2434,6	1705,2	723,6	296,4
Gminy wiejskie Rural gminas									
Chłopice	21115,6	601,9	193,8	1923,3	7632,7	834,2	1710,3	270,7	400,8
Jarosław	47164,3	4460,0	1767,7	3452,5	12935,3	1742,2	3541,4	265,8	985,7
Laszki	28996,7	1529,8	553,0	2780,1	10083,5	1452,6	1438,5	195,7	343,8
Pawłosiów	30007,1	660,7	1518,8	3491,3	7771,2	1075,9	2537,0	926,4	427,8
Radymno	48645,7	3552,7	629,9	3722,0	19017,8	2399,1	2108,6	258,8	504,5
Rokietnica	18030,1	1230,9	236,6	2006,9	5101,1	505,3	1285,1	253,1	130,3
Roźwienica	24767,2	356,0	475,1	2059,9	8825,4	1159,3	1257,7	89,2	137,8
Wiązownica	46994,3	1708,1	741,6	4101,8	14946,2	1734,6	3075,2	916,8	904,4
POWIAT LUBACZOWSKI									
Gmina miejska Urban gmina									
Lubaczów	50037,4	1457,5	1005,6	5309,3	17849,4	2139,9	5172,0	1874,8	905,8
Gminy miejsko-wiejskie Urban-rural gminas									
Cieszanów	33930,6	3459,2	443,2	3253,2	11066,4	1724,9	1142,0	1557,1	133,9
Narol	33505,2	868,4	317,4	3561,9	10462,7	2952,3	1933,1	954,0	182,1
Oleszyce	27666,5	2275,6	253,7	2795,1	8520,0	1112,1	1341,6	808,8	248,9
Gminy wiejskie Rural gminas									
Horyniec-Zdrój	23161,3	3591,4	436,1	2278,8	5740,5	1571,4	1247,8	660,4	229,0
Lubaczów	44460,9	4577,5	488,5	3495,7	13281,7	3141,1	1923,3	1850,2	1118,7
Stary Dzików	25903,0	4428,8	38,1	3028,5	5311,6	592,1	917,8	2469,2	330,6
Wielkie Oczy	19976,5	3140,8	387,1	2538,3	6277,5	542,1	434,2	454,5	136,9
POWIAT PRZEMYSKI									
Gminy wiejskie Rural gminas									
Bircza	32170,4	1802,3	247,1	3048,6	8273,7	2796,6	4112,4	566,4	47,5
Dubiecko	38447,3	1221,0	134,3	3827,6	12783,7	2978,8	3005,6	515,6	119,9
Fredropol	23645,9	1559,9	378,5	2672,8	7482,6	1346,5	1628,2	187,0	133,6
Krasiczyn	20795,2	1907,2	322,0	1831,4	5779,8	1166,6	1180,8	389,5	47,0
Krzywcza	18807,9	1321,4	545,9	1896,4	5362,8	788,0	761,2	183,1	42,0
Medyka	30945,9	3154,8	3398,5	2295,2	8462,8	986,1	1950,9	809,8	262,2
Orły	37257,8	1629,3	936,6	3851,3	11945,8	2196,2	1580,3	508,8	257,7
Przemyśl	40108,3	4062,3	502,9	3536,5	13566,7	2290,0	2037,7	116,6	160,5
Stubno	19080,1	365,5	174,3	2169,5	4166,9	963,5	3162,3	619,4	203,0
Żurawica	50271,7	970,6	703,6	4480,7	15594,1	2420,2	2618,8	407,7	235,0

TABL. 3 (79). **WYDATKI BUDŻETÓW GMIN WEDŁUG DZIAŁÓW W 2017 R. (cd.)**
EXPENDITURE OF GMINAS BUDGETS BY DIVISION IN 2017 (cont.)

WYSZCZEGÓLNIENIE SPECIFICATION	Ogółem Total	W tym Of which: transport i łączność transport and communication	gospodarka mieszkaniowa dwelling economy	administracja publiczna public administration	oświata i wychowanie education	pomoc społeczna social welfare	gospodarka komunalna i ochrona środowiska municipal economy and environmental protection	kultura i ochrona dziedzictwa narodowego culture and protection of national heritage	kultura fizyczna physical education
	w tys. zł in thous. zl								
POWIAT PRZEWORSKI									
Gmina miejska									
Urban gmina									
Przeworsk	61054,9	2705,7	354,1	5148,6	23240,3	3989,4	4524,4	2078,5	1740,9
Gminy miejsko-wiejskie									
Urban-rural gminas									
Kańczuga	50797,1	1609,7	1467,1	3798,3	20106,2	2187,3	3612,8	1194,0	369,8
Sieniawa	41819,7	1532,0	397,6	2962,4	9176,5	1427,6	1854,0	1317,0	12098,6
Gminy wiejskie									
Rural gminas									
Adamówka	21436,4	3841,0	65,2	2050,1	5611,5	669,2	797,4	201,8	270,3
Gać	26676,5	3535,0	4707,8	3426,8	5368,5	843,7	1074,2	464,7	44,4
Jawornik Polski	22487,7	1320,8	1466,5	2203,5	4240,5	975,8	4204,9	678,7	44,0
Przeworsk	54939,8	2952,6	694,5	4214,9	21123,9	3326,2	2397,5	633,8	546,9
Tryńcza	32441,0	1977,5	1486,1	2524,5	8577,5	1304,0	1623,7	1100,7	260,5
Zarzecze	32113,9	588,6	3391,1	3048,5	9190,8	1782,3	1218,9	701,3	813,6
PODREGION RZESZOWSKI									
RZESZOWSKI SUBREGION									
POWIAT KOLBUSZOWSKI									
Gmina miejsko-wiejska									
Urban-rural gmina									
Kolbuszowa	95375,5	5548,4	1504,3	8073,2	29501,9	6273,1	8014,6	2668,9	2913,1
Gminy wiejskie									
Rural gminas									
Cmolas	31205,5	2354,1	685,5	2310,4	10021,4	1478,1	728,7	703,1	1100,0
Dzikowiec	27613,3	1551,6	423,4	2203,6	8841,9	2062,4	1277,8	971,9	93,4
Majdan Królewski	41420,4	10220,6	12,6	2790,6	10170,3	1689,0	1871,3	618,8	289,9
Niwiska	27838,0	601,4	82,0	2495,7	9226,7	1528,8	2180,1	360,7	752,6
Raniżów	28490,0	1771,0	923,1	2919,0	8735,3	2045,5	833,5	459,5	128,8
POWIAT ŁAŃCUCKI									
Gmina miejska									
Urban gmina									
Łańcut	80000,7	3258,9	2319,9	6075,9	27713,7	3992,3	3395,4	10001,5	4263,1
Gminy wiejskie									
Rural gminas									
Białobrzegi	35176,8	797,3	39,2	2037,9	10668,6	2935,0	2585,8	1158,4	2317,4
Czarna	53178,2	3825,4	612,3	4025,2	18548,9	1376,3	1057,7	4313,4	422,1
Łańcut	96064,3	12534,1	6322,8	5113,8	33674,0	2695,5	2524,0	3725,0	422,8
Markowa	26080,8	872,3	91,3	2675,6	8691,4	1185,6	1602,7	1551,3	133,4
Rakszawa	31867,8	1466,2	886,1	2574,1	11571,6	1925,6	1988,0	590,0	223,6
Żołynia	27428,4	1112,4	823,1	2586,9	8975,5	1073,6	1004,5	1335,3	219,5

TABL. 3 (79). **WYDATKI BUDŻETÓW GMIN WEDŁUG DZIAŁÓW W 2017 R. (cd.)**
EXPENDITURE OF GMINAS BUDGETS BY DIVISION IN 2017 (cont.)

WYSZCZEGÓLNIENIE SPECIFICATION	Ogółem Total	W tym Of which: transport i łączność transport and communication	gospodarka mieszkaniowa dwelling economy	administracja publiczna public administration	oświata i wychowanie education	pomoc społeczna social welfare	gospodarka komunalna i ochrona środowiska municipal economy and environmental protection	kultura i ochrona dziedzictwa narodowego culture and protection of national heritage	kultura fizyczna physical education
	w tys. zł in thous. zl								
POWIAT ROPCZYCKO-SĘDZISZOWSKI									
Gminy miejsko-wiejskie Urban-rural gminas									
Ropczyce	117659,6	4667,2	451,5	8188,5	36015,8	3934,6	14346,4	3243,0	3852,3
Sędziszów Małopolski	100359,1	5706,1	552,5	7237,8	41511,3	4210,8	3172,4	2717,3	949,0
Gminy wiejskie Rural gminas									
Iwierzyce	32529,6	2674,4	13,3	3242,0	9827,4	1203,0	4082,5	476,3	26,0
Ostrów	51083,6	880,8	32,1	4065,7	12170,3	1409,9	19742,6	982,1	85,1
Wielopole Skrzyńskie	42354,1	3868,4	102,8	3450,5	11785,1	1650,0	864,2	1182,7	763,6
POWIAT RZESZOWSKI									
Gmina miejska Urban gmina									
Dynów	25585,8	830,7	1600,0	2642,2	8612,1	1880,5	1343,5	365,0	89,5
Gminy miejsko-wiejskie Urban-rural gminas									
Błażowa	42803,7	3341,7	53,7	3211,6	16099,8	1968,9	1907,5	1095,4	295,0
Boguchwała	87891,4	6777,4	9147,9	5938,8	24185,1	3360,2	8048,9	4116,9	898,6
Głogów Małopolski	81923,3	5103,5	1114,7	5391,8	27222,2	4588,8	5308,7	2222,2	2879,5
Sokołów Małopolski	75486,8	7669,4	563,1	4936,6	24330,3	2790,5	3577,4	2024,5	2393,3
Tyczyn	53613,3	6122,9	735,5	4266,7	15085,9	2756,5	3900,2	2951,7	407,1
Gminy wiejskie Rural gminas									
Chmielnik	31151,9	3720,6	470,4	2102,2	10162,7	1294,4	1314,3	326,7	80,0
Dynów	27572,0	1604,2	355,3	2865,0	9817,8	1282,8	970,1	391,9	62,0
Hyżne	28183,7	999,1	569,2	2002,0	9406,9	974,2	1036,6	504,0	114,5
Kamień	38302,1	1137,8	478,3	2961,0	14818,0	2184,5	3385,8	2269,2	197,5
Krasne	52915,0	1947,7	3579,0	3551,1	22227,5	1911,1	2057,4	900,6	410,2
Lubenia	27025,5	1850,0	418,5	1971,8	6674,9	900,4	1875,6	949,6	205,1
Świlcza	61192,3	3910,8	472,6	5738,6	21630,9	3880,2	2630,2	1652,6	2383,8
Trzebownisko	91175,0	7535,7	1394,2	8070,4	31730,7	3955,3	3813,4	1129,8	5056,7
POWIAT STRZYŻOWSKI									
Gmina miejsko-wiejska Urban-rural gmina									
Strzyżów	79648,5	4010,5	558,9	6376,4	25895,2	8311,1	4461,3	2665,5	2085,7
Gminy wiejskie Rural gminas									
Czudec	44256,9	2057,4	634,8	3008,2	16508,5	3037,8	1652,2	1104,5	265,9
Frysztak	44112,0	4082,9	104,8	2340,7	14819,0	1547,9	4806,7	961,4	1073,7
Niebylec	43193,7	2482,0	3846,4	2491,4	15366,0	1404,4	2623,0	1248,4	235,4
Wiśniowa	34837,0	2447,8	514,8	3018,6	10963,4	1972,1	1675,4	949,6	921,3

TABL. 3 (79). **WYDATKI BUDŻETÓW GMIN WEDŁUG DZIAŁÓW W 2017 R. (cd.)**
EXPENDITURE OF GMINAS BUDGETS BY DIVISION IN 2017 (cont.)

WYSZCZEGÓLNIENIE SPECIFICATION	Ogółem Total	W tym Of which							
		transport i łączność transport and communication	gospodarka mieszkaniowa dwelling economy	administracja publiczna public administration	oświata i wychowanie education	pomoc społeczna social welfare	gospodarka komunalna i ochrona środowiska municipal economy and environmental protection	kultura i ochrona dziedzictwa narodowego culture and protection of national heritage	kultura fizyczna physical education
	w tys. zł in thous. zl								
PODREGION TARNOBRZESKI									
TARNOBRZESKI SUBREGION									
POWIAT DĘBICKI									
Gmina miejska									
Urban gmina									
Dębica	184376,9	13130,9	3897,3	12174,8	64528,3	14652,7	7600,7	5100,7	10291,1
Gminy miejsko-wiejskie									
Urban-rural gminas									
Brzostek	56997,1	4623,3	475,8	3299,7	15800,8	5969,0	4327,1	960,9	794,7
Pilzno	74952,5	8911,8	790,6	4636,2	23432,7	4074,7	4645,9	2005,6	360,0
Gminy wiejskie									
Rural gminas									
Czarna	51609,5	3687,9	268,6	3174,2	17278,4	2307,6	3771,8	2093,4	375,5
Dębica	103319,0	9516,7	4773,4	4633,3	32918,0	3111,5	7550,7	2586,8	2879,2
Jodłowa	25063,6	1275,6	244,7	2287,8	5942,3	1281,7	5803,8	383,0	162,1
Żyraków	59788,2	2823,9	2326,0	3136,1	23786,7	1871,8	4521,5	1321,3	253,7
POWIAT LEŻAJSKI									
Gmina miejska									
Urban gmina									
Leżajsk	49164,6	1342,4	1160,5	4371,9	18517,9	2804,6	3087,9	1750,0	1917,4
Gmina miejsko-wiejska									
Urban-rural gmina									
Nowa Sarzyna	88063,8	8210,6	1044,9	5973,2	29332,3	6547,4	3652,4	1728,7	2054,8
Gminy wiejskie									
Rural gminas									
Grodzisko Dolne	37991,4	6238,9	152,8	2786,5	10668,7	4909,1	1419,3	1087,8	155,0
Kuryłówka	24358,7	689,0	129,1	2416,4	6106,6	1587,4	2258,4	865,6	1077,6
Leżajsk	83092,9	6514,7	757,2	4554,8	30045,8	3139,8	2735,0	2301,0	962,6
POWIAT MIELECKI									
Gmina miejska									
Urban gmina									
Mielec	277017,3	25241,0	11839,6	16697,4	86190,6	15286,9	26755,5	9756,9	23565,5
Gminy miejsko-wiejskie									
Urban-rural gminas									
Przecław	52540,0	1443,8	302,7	4249,2	16190,5	1486,5	7191,0	4161,2	365,8
Radomyśl Wielki	60661,9	4180,6	295,8	3401,3	22715,0	2780,3	3774,3	905,0	1079,3

TABL. 3 (79). **WYDATKI BUDŻETÓW GMIN WEDŁUG DZIAŁÓW W 2017 R. (dok.)**
EXPENDITURE OF GMINAS BUDGETS BY DIVISION IN 2017 (cont.)

WYSZCZEGÓLNIENIE SPECIFICATION	Ogółem Total	W tym Of which: transport i łączność transport and communication	gospodarka mieszkaniowa dwelling economy	administracja publiczna public administration	oświata i wychowanie education	pomoc społeczna social welfare	gospodarka komunalna i ochrona środowiska municipal economy and environmental protection	kultura i ochrona dziedzictwa narodowego culture and protection of national heritage	kultura fizyczna physical education
	w tys. zł in thous. zl								
POWIAT MIELECKI (dok.) (cont.)									
Gminy wiejskie Rural gminas									
Borowa	20491,3	969,9	1970,0	2122,2	6403,7	560,4	958,4	522,2	97,2
Czermin	26070,5	1052,5	209,1	2491,4	10512,4	771,1	995,0	478,9	119,5
Gawłuszowice	10174,6	340,0	184,2	1510,6	2698,5	391,7	394,4	155,0	10,8
Mielec	48673,9	2230,6	1033,1	3831,9	17555,4	1654,1	5201,0	1090,5	219,7
Padew Narodowa	23094,5	1767,2	1444,0	2031,0	7352,1	1046,9	994,1	756,2	38,8
Tuszów Narodowy	35353,7	2438,2	3427,9	3140,7	10311,4	1723,8	916,9	654,5	109,7
Wadowice Górne	29314,1	813,3	24,1	2477,0	12113,0	1226,2	1022,3	590,8	162,8
POWIAT NIŻAŃSKI									
Gminy miejsko-wiejskie Urban-rural gminas									
Nisko	83419,2	8460,1	3319,3	7312,5	27113,9	4188,5	4817,4	2159,5	1401,0
Rudnik nad Sanem	40799,2	2573,6	109,3	2856,5	14484,2	3471,6	3149,1	723,3	482,1
Ulanów	28990,8	3222,9	192,5	2211,0	10510,0	1565,2	728,3	645,8	211,2
Gminy wiejskie Rural gminas									
Harasiuki	23692,9	437,3	40,4	2154,4	8053,6	1290,9	1255,4	465,1	140,2
Jarocin	22022,5	1543,1	116,7	1851,5	5373,1	891,6	4581,3	564,9	153,6
Jeżowe	48808,8	2321,2	101,5	3114,3	17721,5	1720,7	2704,9	985,5	221,3
Krzeszów	16678,0	578,8	55,6	1928,2	4421,0	819,5	2736,3	263,0	161,2
POWIAT STALOWO-WOLSKI									
Gmina miejska Urban gmina									
Stalowa Wola	295683,7	31982,0	12219,0	20065,6	78091,9	22834,4	34303,1	11824,4	12555,8
Gmina miejsko-wiejska Urban-rural gmina									
Zaklików	36456,0	2808,5	185,0	3223,2	13010,8	1917,3	1791,3	764,8	215,4
Gminy wiejskie Rural gminas									
Bojanów	31530,3	715,4	46,7	2768,3	8883,6	1866,1	2727,1	1022,0	2163,4
Pysznica	38115,1	4216,5	22,4	3546,5	12278,7	1788,5	1402,0	1445,0	539,5
Radomyśl nad Sanem	28312,4	2361,3	85,3	3333,3	8936,7	1870,6	1405,1	624,7	243,7
Zaleszany	42240,0	2568,3	1645,0	4282,8	11967,4	2216,2	2223,5	1568,9	1051,0
POWIAT TARNO-BRZESKI									
Gminy miejsko-wiejskie Urban-rural gminas									
Baranów Sandomierski	44374,3	2014,0	1066,7	3263,5	15588,1	3320,6	1904,0	1155,0	422,0
Nowa Dęba	68179,1	2246,0	133,3	4985,7	19649,1	5133,5	10932,6	1498,2	3647,8
Gminy wiejskie Rural gminas									
Gorzyce	49579,7	3517,2	1212,7	4331,9	19446,1	2231,9	1528,5	1691,7	910,5
Grębów	42723,3	1820,2	931,6	3157,3	18069,4	1632,6	1749,5	1157,1	385,2

TABL. 4 (80). **DOCHODY I WYDATKI BUDŻETÓW GMIN NA 1 MIESZKAŃCA W 2017 R.**
REVENUE AND EXPENDITURE OF GMINAS BUDGETS PER CAPITA IN 2017

WYSZCZEGÓLNIENIE SPECIFICATION	Dochody Revenue		Wydatki Expenditure		
	ogółem total	w tym własne of which own revenue	ogółem total	w tym of which	
				bieżące current expenditure	inwestycyjne[a] investment expenditure[a]
	w zł in zl				
WOJEWÓDZTWO ..... VOIVODSHIP	**4148,84**	**1408,28**	**4211,43**	**3548,71**	**657,37**
PODREGION KROŚNIEŃSKI KROŚNIEŃSKI SUBREGION					
POWIAT BIESZCZADZKI					
Gmina miejsko-wiejska Urban-rural gmina					
Ustrzyki Dolne	4155,68	1498,90	4458,21	3630,72	825,77
Gminy wiejskie Rural gminas					
Czarna	3880,26	1476,35	3887,22	3680,17	207,05
Lutowiska	4952,90	2549,87	4937,56	4537,44	330,01
POWIAT BRZOZOWSKI					
Gmina miejsko-wiejska Urban-rural gmina					
Brzozów	4016,90	1256,25	4167,03	3833,55	333,48
Gminy wiejskie Rural gminas					
Domaradz	4167,49	836,41	4108,52	3723,14	385,38
Dydnia	4295,66	869,08	4071,29	3809,18	255,88
Haczów	3948,80	921,37	3970,59	3386,76	583,83
Jasienica Rosielna	4343,25	953,72	4272,86	3913,75	359,11
Nozdrzec	4148,93	672,79	4013,32	3816,04	197,28
POWIAT JASIELSKI					
Gmina miejska Urban gmina					
Jasło	4636,55	2297,65	4680,92	3863,49	817,43
Gmina miejsko-wiejska Urban-rural gmina					
Kołaczyce	4317,80	838,23	4393,28	3629,36	763,93
Gminy wiejskie Rural gminas					
Brzyska	4177,33	689,07	4220,95	3640,05	580,90
Dębowiec	4037,41	755,84	4018,18	3471,42	546,76
Jasło	3497,86	974,70	3511,36	3048,14	463,22
Krempna	4586,16	1109,52	4844,58	4324,84	519,73
Nowy Żmigród	4297,59	687,06	4316,79	3734,86	581,93
Osiek Jasielski	3839,79	665,05	3674,04	3585,48	88,56
Skołyszyn	3886,01	995,33	3807,94	3349,03	458,91
Tarnowiec	3825,56	878,15	3773,55	3263,31	510,24

a Łącznie z dotacjami na finansowanie zadań inwestycyjnych samorządowych zakładów budżetowych.
a Including grants for financing investment tasks of self-government budgetary establishments.

TABL. 4 (80). **DOCHODY I WYDATKI BUDŻETÓW GMIN NA 1 MIESZKAŃCA W 2017 R. (cd.)**
REVENUE AND EXPENDITURE OF GMINAS BUDGETS PER CAPITA IN 2017 (cont.)

WYSZCZEGÓLNIENIE SPECIFICATION	Dochody Revenue		Wydatki Expenditure		
	ogółem total	w tym własne of which own revenue	ogółem total	w tym of which	
				bieżące current expenditure	inwestycyjne[a] investment expenditure[a]
	w zł in zl				
POWIAT KROŚNIEŃSKI					
Gminy miejsko-wiejskie Urban-rural gminas					
Dukla	4471,71	1249,06	4599,81	3867,82	731,99
Iwonicz-Zdrój	3932,48	1165,83	3972,89	3469,45	503,44
Jedlicze	3716,40	1681,57	3686,32	3079,69	606,63
Rymanów	4416,22	1348,94	4578,24	3811,39	766,85
Gminy wiejskie Rural gminas					
Chorkówka	4171,25	965,03	4089,29	3426,15	663,13
Jaśliska	4838,94	1276,73	4846,16	4270,12	576,04
Korczyna	4013,64	1114,11	4119,98	3322,47	797,50
Krościenko Wyżne	3856,11	1336,97	3681,50	3144,63	536,87
Miejsce Piastowe	3682,20	1132,22	3646,54	3213,05	433,49
Wojaszówka	3810,46	951,45	4051,83	3041,08	1010,75
POWIAT LESKI					
Gmina miejsko-wiejska Urban-rural gmina					
Lesko	4137,16	1905,92	4018,71	3036,97	895,42
Gminy wiejskie Rural gminas					
Baligród	4659,76	1403,59	4616,12	4028,08	588,04
Cisna	6239,35	3795,48	6116,64	5193,71	922,93
Olszanica	3876,89	1131,97	3770,67	3247,01	523,65
Solina	7558,69	5422,59	7387,64	4232,11	3155,53
POWIAT SANOCKI					
Gmina miejska Urban gmina					
Sanok	4080,64	2164,64	4079,13	3399,76	679,37
Gmina miejsko-wiejska Urban-rural gmina					
Zagórz	4064,91	1424,99	3937,67	3253,79	671,65
Gminy wiejskie Rural gminas					
Besko	4226,72	857,32	4394,30	3552,02	842,28
Bukowsko	4728,62	1134,01	4582,70	4328,01	254,69
Komańcza	3673,23	1546,99	3565,04	3364,57	200,47
Sanok	3967,98	1210,18	4061,06	3429,29	631,78
Tyrawa Wołoska	4839,22	1034,06	4558,66	4474,65	84,01
Zarszyn	4036,82	1075,20	4275,11	3417,15	857,96

a Łącznie z dotacjami na finansowanie zadań inwestycyjnych samorządowych zakładów budżetowych.
a Including grants for financing investment tasks of self-government budgetary establishments.

TABL. 4 (80). **DOCHODY I WYDATKI BUDŻETÓW GMIN NA 1 MIESZKAŃCA W 2017 R. (cd.)**
REVENUE AND EXPENDITURE OF GMINAS BUDGETS PER CAPITA IN 2017 (cont.)

WYSZCZEGÓLNIENIE SPECIFICATION	Dochody Revenue		Wydatki Expenditure		
	ogółem total	w tym własne of which own revenue	ogółem total	w tym of which	
				bieżące current expenditure	inwestycyjne[a] investment expenditure[a]
	w zł in zl				
PODREGION PRZEMYSKI PRZEMYSKI SUBREGION					
POWIAT JAROSŁAWSKI					
Gminy miejskie Urban gminas					
Jarosław	3783,58	1914,28	4037,15	3500,78	487,87
Radymno	3976,10	1598,09	3947,63	3397,74	549,89
Gmina miejsko-wiejska Urban-rural gmina					
Pruchnik	4654,61	946,41	4662,70	3762,73	899,97
Gminy wiejskie Rural gminas					
Chłopice	3844,90	1068,44	3781,44	3410,53	370,91
Jarosław	3562,23	1116,60	3580,65	3053,93	526,71
Laszki	4266,98	914,06	4145,94	3558,76	587,18
Pawłosiów	3469,38	1195,74	3564,21	3185,54	378,67
Radymno	4114,89	1050,06	4254,48	3513,40	741,07
Rokietnica	4096,93	1222,65	4148,67	3718,54	430,13
Roźwienica	4305,00	1069,37	3977,39	3901,59	75,79
Wiązownica	3999,89	1035,99	4014,55	3486,76	527,79
POWIAT LUBACZOWSKI					
Gmina miejska Urban gmina					
Lubaczów	4066,50	1798,21	4124,41	3436,32	688,09
Gminy miejsko-wiejskie Urban-rural gminas					
Cieszanów	4620,25	1302,12	4605,76	3735,50	870,26
Narol	4273,37	1015,11	4098,49	3756,10	342,39
Oleszyce	4404,68	1278,62	4316,82	3699,49	617,33
Gminy wiejskie Rural gminas					
Horyniec-Zdrój	4325,66	1311,19	4813,23	3748,55	1064,68
Lubaczów	4672,63	1201,35	4832,18	3709,90	1122,29
Stary Dzików	5149,33	2015,39	6057,77	4271,65	1786,12
Wielkie Oczy	4609,24	1288,74	5172,57	3805,11	1367,46
POWIAT PRZEMYSKI					
Gminy wiejskie Rural gminas					
Bircza	5092,81	1100,63	4848,60	4235,52	613,08
Dubiecko	4308,46	883,36	4140,80	3890,35	250,45
Fredropol	4374,84	979,88	4247,51	3728,63	518,88
Krasiczyn	4240,91	1550,22	4038,69	3595,35	443,34
Krzywcza	4036,36	732,26	3828,98	3585,31	243,67
Medyka	4699,74	1904,94	4720,96	3518,22	1202,74
Orły	4427,14	1103,12	4198,53	3880,31	318,22
Przemyśl	3839,62	1351,11	3792,39	3407,08	385,30
Stubno	4994,67	1482,65	4882,33	4042,37	839,96
Żurawica	4249,48	1536,89	3896,43	3289,21	607,22

a Łącznie z dotacjami na finansowanie zadań inwestycyjnych samorządowych zakładów budżetowych.
a Including grants for financing investment tasks of self-government budgetary establishments.

TABL. 4 (80). **DOCHODY I WYDATKI BUDŻETÓW GMIN NA 1 MIESZKAŃCA W 2017 R. (cd.)**
REVENUE AND EXPENDITURE OF GMINAS BUDGETS PER CAPITA IN 2017 (cont.)

WYSZCZEGÓLNIENIE SPECIFICATION	Dochody Revenue		Wydatki Expenditure		
	ogółem total	w tym własne of which own revenue	ogółem total	w tym of which	
				bieżące current expenditure	inwestycyjne[a] investment expenditure[a]
	w zł in zl				
POWIAT PRZEWORSKI					
Gmina miejska Urban gmina					
Przeworsk	3957,17	1984,93	3944,37	3688,46	255,91
Gminy miejsko-wiejskie Urban-rural gminas					
Kańczuga	3998,64	1009,09	4091,92	3516,90	575,02
Sieniawa	5289,88	1459,79	5955,53	3974,36	1981,17
Gminy wiejskie Rural gminas					
Adamówka	4617,61	967,44	5238,62	3820,87	1417,75
Gać	4736,86	1105,23	5774,13	4006,46	1767,68
Jawornik Polski	4874,16	1013,76	5029,67	3808,17	1221,50
Przeworsk	3861,08	926,21	3695,17	3291,75	403,42
Tryńcza	4195,63	1256,05	3846,45	3591,87	254,58
Zarzecze	4182,12	969,08	4449,75	3781,08	668,67
PODREGION RZESZOWSKI RZESZOWSKI SUBREGION					
POWIAT KOLBUSZOWSKI					
Gmina miejsko-wiejska Urban-rural gmina					
Kolbuszowa	3880,00	1518,70	3846,87	3414,50	429,55
Gminy wiejskie Rural gminas					
Cmolas	3981,87	671,69	3838,32	3406,41	431,91
Dzikowiec	4308,39	559,78	4240,38	3519,13	721,25
Majdan Królewski	4142,31	647,57	4196,60	3094,48	1102,12
Niwiska	4625,32	855,64	4593,73	3861,88	731,86
Raniżów	4245,67	905,39	4027,43	3581,08	446,34
POWIAT ŁAŃCUCKI					
Gmina miejska Urban gmina					
Łańcut	4141,00	2262,42	4505,56	3647,40	858,16
Gminy wiejskie Rural gminas					
Białobrzegi	3979,52	1162,42	4067,16	3407,83	659,32
Czarna	4576,82	1565,01	4558,39	3842,72	715,67
Łańcut	4068,08	1143,48	4430,60	3453,92	976,68
Markowa	4081,97	1128,99	3989,72	3595,48	394,24
Rakszawa	4233,45	1045,99	4363,65	3894,17	469,48
Żołynia	4051,14	1117,45	3939,73	3713,26	226,47

a Łącznie z dotacjami na finansowanie zadań inwestycyjnych samorządowych zakładów budżetowych.
a Including grants for financing investment tasks of self-government budgetary establishments.

TABL. 4 (80). **DOCHODY I WYDATKI BUDŻETÓW GMIN NA 1 MIESZKAŃCA W 2017 R. (cd.)**
REVENUE AND EXPENDITURE OF GMINAS BUDGETS PER CAPITA IN 2017 (cont.)

WYSZCZEGÓLNIENIE SPECIFICATION	Dochody Revenue		Wydatki Expenditure		
	ogółem total	w tym własne of which own revenue	ogółem total	w tym of which: bieżące current expenditure	w tym of which: inwestycyjne[a] investment expenditure[a]
	w zł in zl				
POWIAT ROPCZYCKO-SĘDZISZOWSKI					
Gminy miejsko-wiejskie Urban-rural gminas					
Ropczyce	4148,75	1497,06	4306,88	3621,05	685,82
Sędziszów Małopolski	4182,83	1321,69	4271,69	3593,37	678,27
Gminy wiejskie Rural gminas					
Iwierzyce	4409,97	1020,74	4213,13	3471,99	741,15
Ostrów	7608,06	4757,12	7076,27	6785,67	290,60
Wielopole Skrzyńskie	4832,98	601,26	5109,68	3867,53	1242,15
POWIAT RZESZOWSKI					
Gmina miejska Urban gmina					
Dynów	4170,11	1121,63	4151,52	3636,02	515,50
Gminy miejsko-wiejskie Urban-rural gminas					
Błażowa	3921,34	834,29	3957,44	3521,46	435,98
Boguchwała	3991,37	1625,52	4334,54	3231,17	1046,56
Głogów Małopolski	4108,06	1879,89	4167,22	3759,09	408,13
Sokołów Małopolski	4610,66	1232,95	4414,43	3940,12	474,32
Tyczyn	4231,20	1377,61	4543,12	3455,24	1087,88
Gminy wiejskie Rural gminas					
Chmielnik	4252,43	1251,22	4559,03	3487,79	1071,25
Dynów	3885,77	727,67	3975,78	3629,81	345,96
Hyżne	3871,81	747,84	4019,36	3389,47	629,89
Kamień	5520,30	728,68	5582,58	4247,61	1334,97
Krasne	4194,61	1825,04	4804,34	3522,17	1282,17
Lubenia	3681,42	1002,95	4195,86	3212,64	983,21
Świlcza	4136,17	1487,19	3845,67	3181,74	663,93
Trzebownisko	4280,75	1823,98	4286,15	3454,97	831,18
POWIAT STRZYŻOWSKI					
Gmina miejsko-wiejska Urban-rural gmina					
Strzyżów	3880,97	1081,02	3834,23	3467,63	366,60
Gminy wiejskie Rural gminas					
Czudec	4031,13	1005,68	3749,95	3534,56	215,39
Frysztak	4093,32	927,49	4219,23	3337,85	881,38
Niebylec	4111,93	929,44	4109,38	3487,91	621,47
Wiśniowa	4185,71	807,17	4260,89	3714,20	546,69

a Łącznie z dotacjami na finansowanie zadań inwestycyjnych samorządowych zakładów budżetowych.
a Including grants for financing investment tasks of self-government budgetary establishments.

TABL. 4 (80). **DOCHODY I WYDATKI BUDŻETÓW GMIN NA 1 MIESZKAŃCA W 2017 R. (cd.)**
REVENUE AND EXPENDITURE OF GMINAS BUDGETS PER CAPITA IN 2017 (cont.)

WYSZCZEGÓLNIENIE SPECIFICATION	Dochody Revenue		Wydatki Expenditure		
	ogółem total	w tym własne of which own revenue	ogółem total	w tym of which	
				bieżące current expenditure	inwestycyjne[a] investment expenditure[a]
	w zł in zl				
PODREGION TARNOBRZESKI					
TARNOBRZESKI SUBREGION					
POWIAT DĘBICKI					
Gmina miejska					
Urban gmina					
Dębica	4156,16	2143,19	3991,79	3584,72	400,51
Gminy miejsko-wiejskie					
Urban-rural gminas					
Brzostek	4479,43	777,42	4351,92	4020,99	330,93
Pilzno	4041,76	1177,37	4140,80	3507,88	630,43
Gminy wiejskie					
Rural gminas					
Czarna	3930,03	925,42	3969,96	3580,10	389,86
Dębica	4066,01	1508,49	4028,03	3224,25	786,79
Jodłowa	4176,24	661,54	4637,97	3577,84	1060,13
Żyraków	3916,83	1205,13	4290,50	3406,78	883,72
POWIAT LEŻAJSKI					
Gmina miejska					
Urban gmina					
Leżajsk	3561,08	1963,30	3514,77	3127,48	387,29
Gmina miejsko-wiejska					
Urban-rural gmina					
Nowa Sarzyna	3947,33	1234,42	4066,67	3498,87	554,32
Gminy wiejskie					
Rural gminas					
Grodzisko Dolne	4097,47	955,92	4716,49	3302,40	1414,09
Kuryłówka	4372,33	882,75	4277,97	3652,72	625,25
Leżajsk	4152,12	1205,86	4115,55	3476,76	638,79
POWIAT MIELECKI					
Gmina miejska					
Urban gmina					
Mielec	4229,18	2479,29	4582,43	3702,48	879,95
Gmina miejsko-wiejska					
Urban-rural gmina					
Przecław	4428,22	880,88	4427,77	3518,34	909,44
Radomyśl Wielki	4252,78	925,81	4268,96	3739,03	529,92

a Łącznie z dotacjami na finansowanie zadań inwestycyjnych samorządowych zakładów budżetowych.
a Including grants for financing investment tasks of self-government budgetary establishments.

TABL. 4 (80). **DOCHODY I WYDATKI BUDŻETÓW GMIN NA 1 MIESZKAŃCA W 2017 R. (dok.)**
REVENUE AND EXPENDITURE OF GMINAS BUDGETS PER CAPITA IN 2017 (cont.)

WYSZCZEGÓLNIENIE SPECIFICATION	Dochody Revenue		Wydatki Expenditure		
	ogółem total	w tym własne of which own revenue	ogółem total	w tym of which	
				bieżące current expenditure	inwestycyjne[a] investment expenditure[a]
	w zł in zl				
POWIAT MIELECKI (dok.) (cont.)					
Gminy wiejskie					
Rural gminas					
Borowa	3626,21	1044,90	3680,19	3266,19	413,99
Czermin	3848,99	1057,11	3695,33	3588,15	107,18
Gawłuszowice	3769,89	1031,82	3677,14	3517,43	159,71
Mielec	3631,79	1372,80	3669,35	3141,22	528,13
Padew Narodowa	3997,77	926,62	4311,90	3296,53	1015,37
Tuszów Narodowy	4391,96	1221,91	4341,61	3426,55	915,05
Wadowice Górne	3904,12	1030,99	3826,40	3476,84	349,56
POWIAT NIŻAŃSKI					
Gminy miejsko-wiejskie					
Urban-rural gminas					
Nisko	3491,81	1474,15	3727,23	2953,69	773,55
Rudnik nad Sanem	3845,03	931,16	4034,73	3007,15	1027,58
Ulanów	3817,10	726,84	3467,80	2833,01	634,79
Gminy wiejskie					
Rural gminas					
Harasiuki	4091,90	624,14	3843,13	3723,66	119,47
Jarocin	4195,27	595,26	4065,44	3040,76	1024,68
Jeżowe	4651,83	664,66	4809,70	4106,27	703,43
Krzeszów	4065,26	845,64	3914,10	3252,87	661,23
POWIAT STALOWOWOLSKI					
Gmina miejska					
Urban gmina					
Stalowa Wola	4293,59	2410,70	4758,04	3823,87	881,07
Gmina miejsko-wiejska					
Urban-rural gmina					
Zaklików	4058,30	1125,03	4221,39	3471,80	668,53
Gminy wiejskie					
Rural gminas					
Bojanów	4274,74	745,15	4192,30	3677,40	514,90
Pysznica	3534,28	1207,28	3499,04	2982,83	516,21
Radomyśl nad Sanem	3895,35	1325,74	3864,12	3426,24	437,88
Zaleszany	3850,42	1103,14	3884,14	3227,08	657,07
POWIAT TARNOBRZESKI					
Gminy miejsko-wiejskie					
Urban-rural gminas					
Baranów Sandomierski	3982,81	1120,60	3705,27	3245,39	459,88
Nowa Dęba	3730,82	1922,41	3743,84	3352,07	391,77
Gminy wiejskie					
Rural gminas					
Gorzyce	3713,61	1416,81	3725,84	3281,26	444,58
Grębów	4279,49	1209,16	4307,22	3468,84	838,39

a Łącznie z dotacjami na finansowanie zadań inwestycyjnych samorządowych zakładów budżetowych.
a Including grants for financing investment tasks of self-government budgetary establishments.

TABL. 5 (81). **DOCHODY BUDŻETÓW POWIATÓW I MIAST NA PRAWACH POWIATU WEDŁUG RODZAJÓW W 2017 R.**

REVENUE OF POWIATS AND CITIES WITH POWIAT STATUS BUDGETS BY TYPE IN 2017

WYSZCZEGÓLNIENIE SPECIFICATION	Ogółem Grand total	W tym Of which			
		dochody własne own revenue			
		razem total	w tym of which		
			udział w podatku dochodowym od osób prawnych share in corporate income tax	udział w podatku dochodowym od osób fizycznych share in personal income tax	dochody z majątku revenue from property
	w tys. zł in thous. zl				
OGÓŁEM TOTAL	**3826927,0**	**1453147,7**	**44041,8**	**658882,0**	**73781,0**
powiaty powiats	1764680,6	501645,9	8647,1	258392,7	22601,0
miasta na prawach powiatu cities with powiat status	2062246,5	951501,9	35394,7	400489,4	51180,0
Podregion krośnieński Krośnieński subregion					
Powiaty: Powiats:					
bieszczadzki	36577,8	9758,2	65,0	2945,9	273,3
brzozowski	60781,5	14511,9	162,5	8146,9	52,3
jasielski	107412,7	29761,4	689,6	15698,6	337,2
krośnieński	94144,7	22901,1	203,1	15349,9	583,2
leski	31830,3	7094,4	52,6	3347,8	733,4
sanocki	89747,3	21871,5	1022,8	14453,6	239,3
Miasto na prawach powiatu: City with powiat status:					
Krosno	284587,9	127756,9	7077,2	49603,4	12254,4
Podregion przemyski Przemyski subregion					
Powiaty: Powiats:					
jarosławski	148793,4	42967,0	711,5	15648,3	268,2
lubaczowski	78865,2	19527,3	80,6	5652,5	3558,1
przemyski	50830,4	17814,5	161,6	8445,5	330,1
przeworski	62424,8	17178,8	196,5	10282,5	547,1
Miasto na prawach powiatu: City with powiat status:					
Przemyśl	362769,9	137961,7	2569,2	54543,9	5915,9
Podregion rzeszowski Rzeszowski subregion					
Powiaty: Powiats:					
kolbuszowski	48474,2	12243,9	249,3	6934,9	573,4
łańcucki	72372,2	22546,3	287,2	12736,9	1477,1
ropczycko-sędziszowski	75209,7	22030,2	465,3	9883,4	483,1
rzeszowski	140247,7	54449,2	721,5	26815,5	9304,3
strzyżowski	79159,3	24047,6	89,2	7871,8	428,2
Miasto na prawach powiatu: City with powiat status:					
Rzeszów	1162233,9	577338,6	24002,0	250833,0	24116,8
Podregion tarnobrzeski Tarnobrzeski subregion					
Powiaty: Powiats:					
dębicki	125785,7	42306,6	951,5	23847,5	538,5
leżajski	101951,1	17194,7	195,2	8382,6	414,0
mielecki	142798,5	44556,1	1366,0	25966,9	1539,9
niżański	59971,3	13410,8	50,2	8377,9	162,0
stalowowolski	116773,1	32398,0	513,4	19974,7	514,0
tarnobrzeski	40529,5	13076,3	412,5	7629,4	244,4
Miasto na prawach powiatu: City with powiat status:					
Tarnobrzeg	252654,7	108444,6	1746,4	45509,0	8892,9

TABL. 5 (81). **DOCHODY BUDŻETÓW POWIATÓW I MIAST NA PRAWACH POWIATU WEDŁUG RODZAJÓW W 2017 R. (dok.)**

REVENUE OF POWIATS AND CITIES WITH POWIAT STATUS BUDGETS BY TYPE IN 2017 (cont.)

WYSZCZEGÓLNIENIE SPECIFICATION	W tym (dok.) Of which (cont.)				
	dotacje celowe z budżetu państwa targeted grants from the state budget			subwencja ogólna z budżetu państwa general subvention from the state budget	
	razem total	w tym of which: na zadania z zakresu administracji rządowej for government administration tasks	w tym of which: na zadania własne for own tasks	razem total	w tym część oświatowa of which educational part
	w tys. zł in thous. zl				
OGÓŁEM TOTAL	**731852,9**	**548471,6**	**182209,8**	**826781,9**	**1064256,6**
powiaty powiats	320802,7	196983,0	122981,4	749741,1	533365,5
miasta na prawach powiatu cities with powiat status	411050,3	351488,5	59228,4	77040,7	530891,1
Podregion krośnieński Krośnieński subregion					
Powiaty: Powiats:					
bieszczadzki	9758,1	5570,0	4170,2	11143,2	6718,5
brzozowski	10543,1	8271,5	2265,4	29614,8	17648,7
jasielski	18516,2	13316,2	5120,0	53768,2	41179,5
krośnieński	19423,9	7779,9	11633,3	35652,3	21428,0
leski	7645,8	6211,0	1415,1	13280,6	8085,3
sanocki	16456,2	11531,2	4875,9	42887,5	36310,6
Miasto na prawach powiatu: City with powiat status:					
Krosno	61837,8	52873,8	8899,2	6,1	85424,6
Podregion przemyski Przemyski subregion					
Powiaty: Powiats:					
jarosławski	22343,0	13500,9	8811,1	73803,8	59164,1
lubaczowski	18801,3	6971,9	11798,6	33808,6	24569,1
przemyski	6118,7	2229,6	3871,2	19061,6	3149,5
przeworski	10415,9	8781,6	1606,3	26202,0	15134,2
Miasto na prawach powiatu: City with powiat status:					
Przemyśl	96127,3	80945,8	15071,7	673,5	98210,4
Podregion rzeszowski Rzeszowski subregion					
Powiaty: Powiats:					
kolbuszowski	10692,5	7103,5	3564,5	18975,5	10392,1
łańcucki	13910,0	9884,7	3998,6	29821,2	21580,3
ropczycko-sędziszowski	11500,4	8504,0	2896,2	35460,8	23460,3
rzeszowski	26182,1	12481,5	13653,2	41699,7	23966,9
strzyżowski	15180,3	8214,0	6937,0	33485,1	20337,0
Miasto na prawach powiatu: City with powiat status:					
Rzeszów	194913,7	166647,7	28136,4	76355,6	281139,2
Podregion tarnobrzeski Tarnobrzeski subregion					
Powiaty: Powiats:					
dębicki	23028,9	12479,1	10497,6	50527,4	41695,6
leżajski	25493,5	12832,7	12637,2	42856,5	32059,2
mielecki	21621,2	16158,7	5406,6	63516,9	54956,2
niżański	9069,1	8107,1	861,2	29989,9	17649,7
stalowowolski	18070,6	12210,5	5801,7	47808,2	42170,5
tarnobrzeski	6031,8	4843,3	1160,4	16377,4	11710,4
Miasto na prawach powiatu: City with powiat status:					
Tarnobrzeg	58171,4	51021,2	7121,1	5,6	66116,9

TABL. 6 (82). **DOCHODY BUDŻETÓW POWIATÓW I MIAST NA PRAWACH POWIATU WEDŁUG DZIAŁÓW W 2017 R.**

REVENUE OF POWIATS AND CITIES WITH POWIAT STATUS BUDGETS BY DIVISION IN 2017

WYSZCZEGÓLNIENIE SPECIFICATION	Ogółem Total	W tym Of which			
		gospodarka mieszkaniowa housing economy	administracja publiczna public administration	oświata i wychowanie education	ochrona zdrowia health care
	w tys. zł in thous. zl				
OGÓŁEM ..... TOTAL	**3826927,0**	**72655,7**	**31254,5**	**135632,4**	**76307,9**
powiaty powiats	1764680,6	21603,4	23375,9	62237,0	69659,3
miasta na prawach powiatu..... cities with powiat status	2062246,5	51052,3	7878,7	73395,4	6648,6
Podregion krośnieński Krośnieński subregion					
Powiaty: Powiats:					
bieszczadzki	36577,8	346,5	351,6	882,9	1885,9
brzozowski	60781,5	128,1	1686,8	440,6	2795,7
jasielski	107412,7	991,5	235,9	2949,0	3940,1
krośnieński	94144,7	1264,5	207,8	1983,0	4443,9
leski	31830,3	890,6	286,7	2505,9	1966,6
sanocki	89747,3	622,2	235,8	6192,1	3250,5
Miasto na prawach powiatu: City with powiat status:					
Krosno	284587,9	12759,3	1147,9	7714,2	104,1
Podregion przemyski Przemyski subregion					
Powiaty: Powiats:					
jarosławski	148793,4	851,0	198,9	3617,8	4566,2
lubaczowski	78865,2	3873,8	98,9	3771,5	1564,1
przemyski	50830,4	761,6	2410,0	454,2	25,7
przeworski	62424,8	910,1	2128,3	1685,2	2959,0
Miasto na prawach powiatu: City with powiat status:					
Przemyśl	362769,9	6611,0	1071,3	10294,2	5571,5
Podregion rzeszowski Rzeszowski subregion					
Powiaty: Powiats:					
kolbuszowski	48474,2	700,6	1804,4	1555,3	2252,1
łańcucki	72372,2	1686,8	339,2	4520,9	3258,2
ropczycko-sędziszowski	75209,7	832,4	561,3	3266,3	2176,2
rzeszowski	140247,7	969,5	506,5	2225,9	9067,2
strzyżowski	79159,3	1169,3	205,5	1107,7	2412,6
Miasto na prawach powiatu: City with powiat status:					
Rzeszów	1162233,9	22034,1	4077,2	37244,7	949,9
Podregion tarnobrzeski Tarnobrzeski subregion					
Powiaty: Powiats:					
dębicki	125785,7	1100,9	3911,4	3121,6	5375,0
leżajski	101951,1	307,9	1724,0	2163,5	2918,1
mielecki	142798,5	2278,7	2079,6	5276,0	5546,2
niżański	59971,3	373,0	260,4	1408,5	2465,1
stalowowolski	116773,1	1145,4	2719,0	11953,2	4155,1
tarnobrzeski	40529,5	399,0	1424,0	1155,8	2635,7
Miasto na prawach powiatu: City with powiat status:					
Tarnobrzeg	252654,7	9647,8	1582,3	18142,3	23,1

TABL. 6 (82). **DOCHODY BUDŻETÓW POWIATÓW I MIAST NA PRAWACH POWIATU WEDŁUG DZIAŁÓW W 2017 R. (dok.)**

REVENUE OF POWIATS AND CITIES WITH POWIAT STATUS BUDGETS BY DIVISION IN 2017 (cont.)

WYSZCZEGÓLNIENIE SPECIFICATION	W tym (dok.) Of which (cont.)					
	pomoc społeczna social welfare	pozostałe zadania w zakresie polityki społecznej other tasks in regard to social policy	edukacyjna opieka wychowawcza educational care	gospodarka komunalna i ochrona środowiska municipal economy and environmental protection	kultura i ochrona dziedzictwa narodowego culture and national heritage	kultura fizyczna physical education
	w tys. zł in thous. zl					
OGÓŁEM ..... TOTAL	**76307,9**	**40543,9**	**12618,9**	**62598,4**	**1188,3**	**14142,6**
powiaty powiats	69659,3	34959,0	9510,3	4578,1	853,2	1250,1
miasta na prawach powiatu..... cities with powiat status	6648,6	5585,0	3108,6	58020,3	335,1	12892,4
Podregion krośnieński Krośnieński subregion						
Powiaty: Powiats:						
bieszczadzki	1885,9	351,5	957,4	22,6	-	-
brzozowski	2795,7	1187,9	1577,7	29,6	-	100,0
jasielski	3940,1	1257,5	325,9	229,4	-	-
krośnieński	4443,9	1558,8	279,0	88,6	-	-
leski	1966,6	253,8	1603,0	35,5	-	-
sanocki	3250,5	1568,6	493,1	373,4	542,6	-
miasta na prawach powiatu.....						
City with powiat status:						
Krosno	104,1	729,5	537,3	6849,0	125,1	3052,7
Podregion przemyski Przemyski subregion						
Powiaty: Powiats:						
jarosławski	4566,2	3375,2	580,3	246,8	20,0	-
lubaczowski	1564,1	994,1	519,7	48,6	-	-
przemyski	25,7	163,0	0,2	49,6	20,0	-
przeworski	2959,0	981,7	163,4	66,8	78,3	-
miasta na prawach powiatu.....						
City with powiat status:						
Przemyśl	5571,5	3141,4	998,2	10362,3	100,1	843,2
Podregion rzeszowski Rzeszowski subregion						
Powiaty: Powiats:						
kolbuszowski	2252,1	2347,4	0,2	47,2	-	-
łańcucki	3258,2	873,1	281,4	102,0	-	-
ropczycko-sędziszowski	2176,2	1375,8	133,1	512,0	35,0	-
rzeszowski	9067,2	6364,6	138,2	137,6	-	-
strzyżowski	2412,6	1153,6	1203,9	48,0	132,6	-
miasta na prawach powiatu.....						
City with powiat status:						
Rzeszów	949,9	1206,2	1270,4	37820,6	74,1	6863,9
Podregion tarnobrzeski Tarnobrzeski subregion						
Powiaty: Powiats:						
dębicki	5375,0	1475,4	278,1	293,4	0,0	-
leżajski	2918,1	1584,8	289,6	1329,3	-	5,0
mielecki	5546,2	3493,9	142,0	282,5	-	500,0
niżański	2465,1	747,1	252,8	53,7	5,9	200,0
stalowowolski	4155,1	1557,8	284,6	517,6	18,8	445,1
tarnobrzeski	2635,7	2293,3	6,5	63,9	-	-
miasta na prawach powiatu.....						
City with powiat status:						
Tarnobrzeg	23,1	507,9	302,7	2988,4	35,8	2132,7

TABL. 7 (83). **WYDATKI BUDŻETÓW POWIATÓW I MIAST NA PRAWACH POWIATU WEDŁUG RODZAJÓW W 2017 R.**

EXPENDITURE OF POWIATS AND CITIES WITH POWIAT STATUS BUDGETS BY TYPE IN 2017

WYSZCZEGÓLNIENIE SPECIFICATION	Ogółem Grand total	Wydatki bieżące Current expenditure						Wydatki majątkowe Property expenditure	
		razem total	w tym of which					razem total	w tym inwestycyjne[a] of which investments expenditure[a]
			dotacje grants	świadczenia na rzecz osób fizycznych benefits for natural persons	wydatki bieżące jednostek budżetowych current expenditure of budgetary units				
					razem total	w tym of which			
						wynagrodzenia wages and salaries	zakup materiałów i usług purchase of materials and services		
	w tys. zł in thous. zl								
OGÓŁEM ..... TOTAL	**3882136,0**	**3170029,1**	**294104,1**	**382870,8**	**2451880,3**	**1420833,0**	**622930,2**	**712106,9**	**702359,6**
powiaty powiats	1765166,2	1383181,7	111259,6	51565,8	1211087,0	736194,1	253129,6	381984,5	377484,5
miasta na prawach powiatu ..... cities with powiat status	2116969,8	1786847,3	182844,5	331305,0	1240793,3	684638,9	369800,6	330122,5	324875,2
Podregion krośnieński Krośnieński subregion									
Powiaty: Powiats:									
bieszczadzki	39143,6	29935,6	612,2	1304,4	27533,4	16216,9	7370,7	9208,1	9208,1
brzozowski	62509,2	51174,2	3024,4	1871,3	46205,6	31233,9	5586,4	11335,0	11335,0
jasielski	105375,3	89606,1	5605,8	3101,5	80408,4	51983,4	12485,8	15769,2	15769,2
krośnieński	95066,4	62647,3	14985,6	3711,6	43548,6	23812,3	10856,2	32419,2	32419,2
leski	31966,6	25820,0	646,8	1390,7	23465,8	14058,9	5556,9	6146,6	6146,6
sanocki	84799,8	73510,1	4193,4	3245,4	65083,3	41886,7	10971,4	11289,8	11289,8
Miasto na prawach powiatu City with powiat status:									
Krosno	303958,8	253033,7	26424,8	46109,0	176839,5	101881,6	47656,8	50925,1	49162,0
Podregion przemyski Przemyski subregion									
Powiaty: Powiats:									
jarosławski	156829,6	123950,0	14325,1	4412,2	104368,3	64989,6	19813,7	32879,6	32879,6
lubaczowski	79361,0	61341,2	5252,4	2047,0	53338,7	34902,7	8845,8	18019,8	18019,8
przemyski	44959,3	35780,0	2634,9	2275,3	30846,7	12835,6	14848,8	9179,2	9179,2
przeworski	59185,9	54046,6	5135,0	1949,2	46158,8	24362,0	13405,5	5139,3	5139,3
Miasto na prawach powiatu City with powiat status:									
Przemyśl	357807,9	338840,4	35878,7	73126,0	224015,0	124912,2	55480,0	18967,6	18617,6
Podregion rzeszowski Rzeszowski subregion									
Powiaty: Powiats:									
kolbuszowski	47052,5	35832,4	1438,8	1447,1	32682,3	20572,8	6395,3	11220,1	11220,1
łańcucki	76350,2	56705,7	7032,7	2459,5	46843,6	28338,8	10371,6	19644,5	15144,5
ropczycko-sędziszowski	76742,5	62233,3	1595,4	1457,7	58907,8	38212,1	10107,2	14509,1	14509,1
rzeszowski	138623,1	98919,0	6673,2	3067,8	88472,0	44120,5	24206,1	39704,2	39704,2
strzyżowski	73671,5	55357,4	278,4	2291,9	52222,3	33094,0	9146,4	18314,1	18314,1
Miasto na prawach powiatu City with powiat status:									
Rzeszów	1198396,1	968468,3	92252,8	169021,8	689253,6	370547,0	224804,5	229927,8	229324,1
Podregion tarnobrzeski Tarnobrzeski subregion									
Powiaty: Powiats:									
dębicki	124864,7	109616,6	6573,3	3609,3	99309,0	58527,1	24750,1	15248,1	15248,1
leżajski	105206,5	72494,9	4127,0	2386,7	65956,4	41718,7	12786,4	32711,6	32711,6
mielecki	140430,9	112315,7	15960,8	4287,9	91193,1	57489,4	18119,3	28115,3	28115,3
niżański	59549,6	46015,6	1811,3	1504,3	42612,6	24781,2	9181,0	13534,0	13534,0
stalowowolski	123976,9	91133,9	8706,6	2479,6	79397,6	53354,7	12833,8	32843,0	32843,0
tarnobrzeski	39501,0	34746,1	646,4	1265,6	32532,7	19702,9	5491,2	4754,9	4754,9
Miasto na prawach powiatu City with powiat status:									
Tarnobrzeg	256807,0	226505,0	28288,2	43048,2	150685,2	87298,1	41859,2	30301,9	27771,5

a Łącznie z dotacjami na finansowanie zadań inwestycyjnych samorządowych zakładów budżetowych.

a Including grants for financing investment tasks of self-government budgetary establishments.

TABL. 8 (84). **WYDATKI BUDŻETÓW POWIATÓW I MIAST NA PRAWACH POWIATU WEDŁUG DZIAŁÓW W 2017 R.**

EXPENDITURE OF POWIATS AND CITIES WITH POWIAT STATUS BUDGETS BY DIVISION IN 2017

WYSZCZEGÓLNIENIE SPECIFICATION	Ogółem Total	W tym Of which							
		transport i łączność transport and communication	gospodarka mieszkaniowa dwelling economy	administracja publiczna public administration	oświata i wychowanie education	pomoc społeczna social welfare	gospodarka komunalna i ochrona środowiska municipal economy and environmental protection	kultura i ochrona dziedzictwa narodowego culture and protection of national heritage	kultura fizyczna hysical education
		w tys. zł in thous. zl							
WOJEWÓDZTWO ... VOIVODSHIP	**3882136,0**	**608714,8**	**52504,0**	**293143,7**	**1274796,2**	**290544,5**	**150487,4**	**51176,1**	**68642,0**
powiaty powiats	1765166,2	313899,2	15521,8	173706,5	546484,2	152053,1	3524,0	9325,1	5331,1
miasta na prawach powiatu ..... cities with powiat status	2116969,8	294815,6	36982,1	119437,2	728312,0	138491,4	146963,3	41851,0	63310,9
Podregion krośnieński Krośnieński subregion									
Powiaty: Powiats:									
bieszczadzki	39143,6	5929,0	190,4	3871,5	7534,5	6957,7	23,9	23,0	5,0
brzozowski	62509,2	8749,3	105,4	8220,4	17726,2	6514,3	55,6	168,3	267,8
jasielski	105375,3	14935,1	670,4	8719,3	41934,7	11588,3	131,1	142,3	131,9
krośnieński	95066,4	33781,8	1128,8	10083,0	18310,7	5596,1	74,8	751,0	47,8
leski	31966,6	2117,6	1327,2	3925,2	9982,3	740,4	0,9	36,2	13,4
sanocki	84799,8	8416,4	73,3	9351,3	38059,6	2492,7	156,3	1702,8	71,7
Miasto na prawach powiatu: City with powiat status:									
Krosno	303958,8	28524,4	13639,9	18749,6	106291,9	19739,8	12715,6	11218,8	17852,5
Podregion przemyski Przemyski subregion									
Powiaty: Powiats:									
jarosławski	156829,6	14230,8	1106,0	11324,6	48529,2	17033,3	0,0	1084,4	48,5
lubaczowski	79361,0	14026,9	1935,7	5025,2	24126,4	12465,9	10,9	1453,5	41,1
przemyski	44959,3	15182,1	585,5	7550,1	3222,3	5014,2	18,3	107,4	31,6
przeworski	59185,9	8117,9	1248,2	7343,0	17774,3	894,1	220,1	1002,9	12,4
Miasto na prawach powiatu: City with powiat status:									
Przemyśl	357807,9	23457,0	2897,0	21471,2	123562,6	36587,3	17961,6	5293,3	5906,3
Podregion rzeszowski Rzeszowski subregion									
Powiaty: Powiats:									
kolbuszowski	47052,5	7534,2	302,0	6026,1	13340,8	771,5	37,6	95,0	71,9
łańcucki	76350,2	6170,6	1200,0	7550,9	24315,8	7889,7	52,5	45,0	44,7
ropczycko-sędziszowski	76742,5	11568,6	254,1	9512,7	27756,2	8976,8	81,3	209,6	43,1
rzeszowski	138623,1	50245,9	1193,2	14173,0	21318,9	14345,8	4,0	119,9	79,4
strzyżowski	73671,5	15491,1	1816,7	6171,3	17486,7	7966,4	23,1	813,8	43,8
Miasto na prawach powiatu: City with powiat status:									
Rzeszów	1198396,1	232251,7	19397,5	61463,7	391517,9	66625,1	99268,4	19436,7	29677,2
Podregion tarnobrzeski Tarnobrzeski subregion									
Powiaty: Powiats:									
dębicki	124864,7	21273,3	565,7	9774,1	50390,7	14049,0	121,3	182,1	67,9
leżajski	105206,5	28792,0	160,8	8445,1	27129,9	8019,3	2107,7	768,9	135,0
mielecki	140430,9	17621,2	1241,1	15153,7	53703,4	9225,4	100,8	256,1	2418,1
niżański	59549,6	9732,8	153,3	6832,5	20836,6	547,8	83,0	99,4	393,3
stalowowolski	123976,9	15253,8	134,9	9266,2	51932,1	6516,6	139,8	239,1	1340,4
tarnobrzeski	39501,0	4729,0	129,1	5387,3	11072,9	4448,0	81,2	24,3	22,5
Miasto na prawach powiatu: City with powiat status:									
Tarnobrzeg	256807,0	10582,5	1047,7	17752,6	106939,6	15539,2	17017,8	5902,3	9874,9

TABL. 9 (85). **DOCHODY I WYDATKI BUDŻETÓW POWIATÓW I MIAST NA PRAWACH POWIATU NA 1 MIESZKAŃCA W 2017 R.**

REVENUE AND EXPENDITURE OF POWIATS AND CITIES WITH POWIAT STATUS BUDGETS PER CAPITA IN 2017

WYSZCZEGÓLNIENIE SPECIFICATION	Dochody Revenue		Wydatki Expenditure		
	ogółem total	w tym własne of which own revenue	ogółem total	w tym ofwhich	
				bieżące current expenditure	inwestycyjne[a] investment expenditure[a]
	w zł in zl				
BUDŻETY POWIATÓW POWIATS BUDGETS					
OGÓŁEM TOTAL	**989,9**	**281,4**	**990,2**	**775,9**	**211,8**
Podregion krośnieński Krośnieński subregion					
bieszczadzki	1668,6	445,2	1785,7	1365,6	420,1
brzozowski	921,5	220,0	947,7	775,9	171,9
jasielski	939,8	260,4	922,0	784,0	138,0
krośnieński	837,8	203,8	846,0	557,5	288,5
leski	1193,8	266,1	1198,9	968,3	230,5
sanocki	942,9	229,8	890,9	772,3	118,6
Podregion przemyski Przemyski subregion					
jarosławski	1227,8	354,6	1294,1	1022,8	271,3
lubaczowski	1402,4	347,3	1411,3	1090,8	320,4
przemyski	683,5	239,6	604,6	481,2	123,4
przeworski	794,0	218,5	752,8	687,5	65,4
Podregion rzeszowski Rzeszowski subregion					
kolbuszowski	776,3	196,1	753,6	573,9	179,7
łańcucki	898,4	279,9	947,8	703,9	188,0
ropczycko-sędziszowski	1015,8	297,5	1036,5	840,5	196,0
rzeszowski	834,3	323,9	824,7	588,5	236,2
strzyżowski	1282,6	389,6	1193,7	897,0	296,7
Podregion tarnobrzeski Tarnobrzeski subregion					
dębicki	929,2	312,5	922,4	809,7	112,6
leżajski	1465,2	247,1	1512,0	1041,9	470,1
mielecki	1047,3	326,8	1030,0	823,8	206,2
niżański	897,2	200,6	890,9	688,4	202,5
stalowowolski	1087,3	301,7	1154,4	848,6	305,8
tarnobrzeski	758,8	244,8	739,5	650,5	89,0
BUDŻETY MIAST NA PRAWACH POWIATU CITIES WITH POWIAT STATUS BUDGETS					
OGÓŁEM TOTAL	**5976,0**	**2757,3**	**6134,6**	**5177,9**	**941,4**
Krosno	6123,1	2748,8	6539,8	5444,2	1057,7
Przemyśl	5853,7	2226,2	5773,6	5467,5	300,4
Rzeszów	6145,8	3052,9	6337,0	5121,2	1212,6
Tarnobrzeg	5316,0	2281,7	5403,4	4765,8	584,3

a Łącznie z dotacjami na finansowanie zadań inwestycyjnych samorządowych zakładów budżetowych.

a Including grants for financing investment tasks of self-government budgetary establishments.

DZIAŁ XIV.
INWESTYCJE I ŚRODKI TRWAŁE

Uwagi ogólne

1. Nakłady inwestycyjne są to nakłady finansowe lub rzeczowe, których celem jest stworzenie nowych środków trwałych lub ulepszenie (przebudowa, rozbudowa, rekonstrukcja lub modernizacja) istniejących obiektów majątku trwałego, a także nakłady na tzw. pierwsze wyposażenie inwestycji.

Nakłady inwestycyjne (wyrażone wyłącznie w cenach bieżących) dzielą się na nakłady na środki trwałe oraz pozostałe nakłady.

Nakłady na środki trwałe są to nakłady na:

- budynki i budowle (obejmują budynki i lokale oraz obiekty inżynierii lądowej i wodnej), w tym m.in. roboty budowlano-montażowe, dokumentacje projektowo-kosztorysowe,
- maszyny, urządzenia techniczne i narzędzia (łącznie z przyrządami, ruchomościami i wyposażeniem),
- środki transportu,
- inne, tj.: melioracje szczegółowe, udoskonalenia gruntów oraz od 1995 r. inwentarz żywy (stado podstawowe) i zasadzenia wieloletnie, a ponadto odsetki od kredytów i pożyczek inwestycyjnych za okres realizacji inwestycji (uwzględnione wyłącznie w danych wyrażonych w cenach bieżących), z wyjątkiem odsetek nieuwzględnionych w wartości nakładów na środki trwałe przez podmioty stosujące Międzynarodowe Standardy Rachunkowości (MSR), wprowadzone od 1 I 2005 r..

W przypadku ujemnych różnic kursowych walut suma nakładów na poszczególne grupy rodzajowe może być większa od nakładów na środki trwałe ogółem.

Pozostałe nakłady są to nakłady na tzw. pierwsze wyposażenie inwestycji oraz inne koszty związane z realizacją inwestycji. Nakłady te nie zwiększają wartości środków trwałych.

2. Nakłady inwestycyjne zaliczono do odpowiednich sekcji Polskiej Klasyfikacji Działalności (PKD 2007) zgodnie z zaklasyfikowaniem działalności inwestora (podmiotu gospodarki narodowej), z wyjątkiem nakładów na obiekty niezwiązane z jego podstawową działalnością, które zaliczono do odpowiednich sekcji według kryterium przeznaczenia obiektu (dotyczy np. budynków i lokali mieszkalnych, obiektów przeznaczonych dla potrzeb edukacji, ochrony zdrowia, sportu i rekreacji).

CHAPTER XIV.
INVESTMENTS AND FIXED ASSETS

General notes

1. Investment outlays are financial or tangible outlays, the purpose of which is the creation of new fixed assets or the improvement (rebuilding enlargement, reconstruction or modernization) of existing capital asset items, as well as outlays on so-called initial investments.

Investment outlays (expressed in current prices only) are divided into outlays on fixed assets and other outlays.

Outlays on fixed assets include outlays on:

- buildings and structures (include buildings and premises as well as civil engineering works), of which, among others, construction and assembly works, design and cost estimate documentations,
- machinery, technical equipment and tools (including instruments, movables and other equipment),
- transport equipment,
- others, i.e., irrigation and drainage, improvements to land as well as, since 1995, livestock (basic herd), long-term plantings, interests on investment credits and investment loans for the period of investment realization (included exclusively in data expressed at current prices), except for interests not included in outlays on fixed assets by units that apply International Accounting Standards (/AS) implemented since 1 I 2005.

In the case of foreign exchange losses of currencies sum of outlays on particular groups of assets may exceed the total value of outlays on fixed assets.

Other outlays are outlays on so-called initial investments as well as other costs connected with investment realization. These outlays do not increase the value of fixed assets.

2. Investment outlays are included into the appropriate sections and divisions of the NACE rev. 2 in accordance with the classification of the investor's activity (entity of the national economy), with the exception of outlays on structures not connected with its basic activity, which were included into the appropriate sections and divisions according to the criteria of structure destination (concerning, e.g. residential buildings and premises, buildings for education, health care, sport and recreational purposes).

Nakłady inwestycyjne na drogi publiczne, ulice i place zalicza się do sekcji „Transport i gospodarka magazynowa".

3. Wartość nakładów inwestycyjnych od 1999 r. poniesionych przez:

- osoby prawne i jednostki organizacyjne niemające osobowości prawnej z liczbą pracujących po-wyżej 9 osób (do 1998 r. – niezależnie od liczby pracujących) oraz osoby fizyczne prowadzące działalność gospodarczą (z wyjątkiem gospodarstw indywidualnych w rolnictwie) i spółki cywilne z liczbą pracujących powyżej 9 osób (do 1998 r. – powyżej 5 osób) – opracowano na podstawie sprawozdawczości,
- osoby prawne i jednostki organizacyjne niemające osobowości prawnej z liczbą pracujących do 9 osób, osoby fizyczne prowadzące działalność gospodarczą i spółki cywilne z liczbą pracujących do 9 osób (do 1998 r. – do 5 osób), gospodarstwa indywidualne w rolnictwie, a także wartość nakładów na indywidualne budownictwo: mieszkaniowe, rekreacyjne (nieprzystosowane do stałego zamieszkania) oraz budownictwo sakralne – ustalono szacunkowo.

Podstawę szacunku wartości nakładów inwesty-cyjnych na indywidualne budownictwo stanowi kubatura budynków oddanych do użytku. Nakłady roczne obejmują pełną wartość budynków oddanych do użytku w danym roku, tj. nie uwzględniają różnicy stanów budownictwa niezakończonego w końcu i na początku danego roku.

4. Podziału nakładów inwestycyjnych według podregionów i powiatów dokonano na podstawie faktycznej lokalizacji inwestycji.

5. Do środków trwałych zalicza się kompletne i nadające się do użytku, składniki majątkowe o przewidywanym okresie używania dłuższym niż rok, w tym również drogi publiczne, ulice i place łącznie z poboczami i podbudową, uzbrojenie terenu, zasadzenia wieloletnie, melioracje, budowle wodne, grunty oraz inwentarz żywy (stado podstawowe) oraz od 1 I 2002 r. spółdzielcze własnościowe prawo do lokalu mieszkalnego i spółdzielcze prawo do lokalu niemieszkalnego (użytkowego).

Dane o środkach trwałych nie obejmują wartości gruntów uznanych od 1 I 1991 r. za środki trwałe zgodnie z rozporządzeniem Rady Ministrów z dnia 12 XII 1990 r. (Dz. U. Nr 90, poz. 529) oraz prawa użytkowania wieczystego gruntu uznanego od 1 I 2002 r. za środki trwałe zgodnie z ustawą o rachunkowości z dnia 29 IX 1994 r. (jednolity tekst Dz. U. 2018, poz. 395, z późniejszymi zmianami).

Investment outlays on public roads, streets and squares has been included in the section "Transportation and storage".

3. The value of investment outlays since 1999 incurred by:

- legal persons and organizational entities without legal personality employing more than 9 persons (until 1998 – regardless of the number of employees) as well as natural persons conducting economic activity (excluding private farms in agriculture) and civil law partnerships employing more than 9 persons (until 1998 – more than 5 persons), was compiled on the basis of statistical reports,
- legal persons and organizational entities without legal personality employing up to 9 persons, natural persons conducting economic activity and civil law partnerships employing up to 9 persons (until 1998 – up to 5 persons), private farms in agriculture as well as the value of outlays on private residential construction and private recreational construction (not adapted for permanent residence) and on sacral construction was estimated.

The cubic volume of completed buildings accounts for the basis of the estimate regarding the value of investment outlays in private construction. Annual outlays include the total value of buildings completed in a given year, i.e., do not include the difference between non-finished construction at the end and at the beginning of a given year.

4. The division of investment outlays by subregions and powiats was made on the basis of the actual location of the investment.

5. Fixed assets include assets components and other objects completed and ready with an expected period of utility exceeding 1 year, of which also public roads, streets and squares, together with shoulders and foundations, development of tracts of land, long-term plantings, irrigation and drainage, water structures, land and livestock (basic herd) as well as since 1 I 2002 co-operative ownership right to residential premise and co-operative right to non-residential (of utility character) premises.

Data regarding fixed assets do not include the value of land recognised since 1 I 1991 as a fixed asset, in accordance with the decree of the Council of Ministers, dated 12 XII 1990 (Journal of Laws No. 90, item 529) as well as right of perpetual usufruct of land regarded as fixed assets since 1 I 2002, in accordance with the Act on Accounting, dated 29 IX 1994 (uniform text Journal of Laws 2018 item 395, with later amendments).

6. Wartość brutto środków trwałych jest to wartość równa nakładom poniesionym na ich zakup lub wytworzenie, bez potrącenia wartości zużycia (umorzenia).

Przez wartość brutto środków trwałych w bieżących cenach ewidencyjnych według stanu w dniu 31 XII 2016 r. należy rozumieć:

- w zakresie środków trwałych przekazanych do eksploatacji:
  - przed 1 I 1995 r. – wartość w cenach odtworzenia z września 1994 r.,
  - po 1 I 1995 r. – wartość w cenach bieżących nabycia lub wytworzenia;
- w podmiotach stosujących Międzynarodowe Standardy Rachunkowości (MSR), wprowadzone od 1 I 2005 r. – również wycenę według wartości godziwej.

Wartość brutto w cenach odtworzenia została ustalona w wyniku aktualizacji (wyceny) środków trwałych w gospodarce narodowej dokonanej według stanu w dniu 1 I 1995 r. zgodnie z postanowieniami rozporządzenia Ministra Finansów z dnia 20 I 1995 r. w sprawie amortyzacji środków trwałych oraz wartości niematerialnych i prawnych, a także aktualizacji wyceny środków trwałych (Dz. U. Nr 7, poz. 34).

Wartość dróg publicznych, ulic i placów zaliczono do sekcji „Transport i gospodarka magazynowa".

7**. Podziału środków trwałych** według sekcji Polskiej Klasyfikacji Działalności (PKD 2007) w układzie podregionów i powiatów dokonano zgodnie z siedzibą jednostki lokalnej rodzaju działalności.

6. The gross value of fixed assets is the value equal to the outlays incurred on purchasing or manufacturing them, without deducting consumption value (depreciation).

The gross value of fixed assets at current bookkeeping prices is understood, as of 31 XII 2016:

- within the scope of fixed assets designated for exploitation:
  - before 1 I 1995 – the value at replacement prices of September 1994,
  - after 1 I 1995 – the purchase or manufacturing value at current prices;
- in units that use International Accounting Standards (IAS) implemented since 1 I 2005 — also revaluation according to fair value.

The gross value at replacement prices was established as a result of the revaluation of fixed assets in the national economy made as of 1 I 1995, in accordance with the decisions of the decree of the Minister of Finance, dated 20 I 1995, regarding the depreciation of fixed assets and intangible fixed assets, as well as the revaluation of fixed assets (Journal of Laws No. 7, item 34).

Value of public roads, streets and squares was included in the section "Transport and storage".

7**. The division of fixed assets** by NACE rev. 2 sections by subregions and powiats was made according to the abode of local kind-of-activity unit.

TABL. 1 (86). **NAKŁADY INWESTYCYJNE W PRZEDSIĘBIORSTWACH** [a] **W 2017 R. (ceny bieżące)**
INVESTMENT OUTLAYS IN ENTERPRISES [a] IN 2017 (current prices)

WYSZCZEGÓLNIENIE SPECIFICATION	Ogółem Grand total	W tym Of which						
		przemysł industry		budownictwo construction	handel; naprawa pojazdów samochodowych[Δ] trade; repair of motor vehicles[Δ]	transport i gospodarka magazynowa transportation and storage	obsługa rynku nieruchomości[Δ] real estate activities	opieka zdrowotna i pomoc społeczna human health and social work activities
		razem total	w tym przetwórstwo przemysłowe of which manufacturing					
	w tys. zł in thous. zl							
WOJEWÓDZTWO ... VOIVODSHIP	**6217585**	**4305573**	**3358463**	**115734**	**616811**	**514320**	**106424**	**239236**
Podregion krośnieński Krośnieński subregion	**816250**	**523588**	**389023**	**29589**	**69055**	**86649**	**10470**	**42296**
Powiaty: Powiats:								
bieszczadzki	25159	10609	888	13	256	2265	316	-
brzozowski	68475	31126	15595	578	4036	24768	-	4776
jasielski	126087	102702	98269	3001	3509	6860	2174	4013
krośnieński	138402	84713	60073	5195	17695	9707	16	15946
leski	32068	18160	325	14	755	-	60	1439
sanocki	212651	150220	122087	2864	9929	40046	505	2231
Miasto na prawach powiatu: City with powiat status:								
Krosno	213408	126058	91786	17924	32875	3003	7399	13891
Podregion przemyski Przemyski subregion	**825171**	**568894**	**283926**	**5266**	**49138**	**111503**	**2633**	**40424**
Powiaty: Powiats:								
jarosławski	284090	226855	141412	3491	6962	18347	1728	20528
lubaczowski	48132	15573	7365	37	3905	95	40	5471
przemyski	312012	185238	43216	95	18741	85009	2	13781
przeworski	104239	89622	47651	1362	3493	6401	582	540
Miasto na prawach powiatu: City with powiat status:								
Przemyśl	76698	51606	44282	281	16037	1651	281	104
Podregion rzeszowski Rzeszowski subregion	**2548013**	**1660965**	**1281330**	**61026**	**365051**	**125367**	**82295**	**107160**
Powiaty: Powiats:								
kolbuszowski	77719	36534	33092	584	24300	3287	-	1719
łańcucki	258345	213091	198465	1702	23050	6632	2981	6224
ropczycko-sędziszowski	396981	330302	304785	3435	2795	57499	36	1925
rzeszowski	646063	477053	426091	11090	82107	23006	6	2918
strzyżowski	46564	6609	5185	105	19627	10941	4	3099
Miasto na prawach powiatu: City with powiat status:								
Rzeszów	1122341	597376	313712	44110	213172	24002	79268	91275
Podregion tarnobrzeski Tarnobrzeski subregion	**2028151**	**1552126**	**1404184**	**19853**	**133567**	**190801**	**11026**	**49356**
Powiaty: Powiats:								
dębicki	489196	325719	294257	3213	41443	99535	28	4900
leżajski	89179	69780	45073	2105	2465	2317	201	1650
mielecki	718291	605075	569794	2833	32585	48681	251	7814
niżański	55478	36904	32674	4822	4897	6168	42	555
stalowowolski	337769	220275	182088	3778	45272	25981	4983	24568
tarnobrzeski	211919	198303	194523	245	2924	5473	475	975
Miasto na prawach powiatu: City with powiat status:								
Tarnobrzeg	126319	96070	85775	2857	3981	2646	5046	8894

a Dane dotyczą podmiotów gospodarczych, w których liczba pracujących przekracza 9 osób; według lokalizacji inwestycji.
a Data concern economic entities employing more than 9 persons; according to investment location.

TABL. 2 (87). **WARTOŚĆ BRUTTO ŚRODKÓW TRWAŁYCH W PRZEDSIĘBIORSTWACH [a] W 2017 R. (bieżące ceny ewidencyjne)**
Stan w dniu 31 XII

GROSS VALUE OF FIXED ASSETS IN ENTERPRISES [a] IN 2017 (current book-keeping prices)
As of 31 XII

WYSZCZEGÓLNIENIE SPECIFICATION	Ogółem Grand total	W tym Of which						
		przemysł industry		budownictwo construction	handel; naprawa pojazdów samochodowych[Δ] trade; repair of motor vehicles[Δ]	transport i gospodarka magazynowa transportation and storage	obsługa rynku nieruchomości[Δ] real estate activities	opieka zdrowotna i pomoc społeczna human health and social work activities
		razem total	w tym przetwórstwo przemysłowe of which manufacturing					
	w tys. zł in thous. zl							
WOJEWÓDZTWO ..... VOIVODSHIP	**70765181**	**47451589**	**31540116**	**1578945**	**5303673**	**2092920**	**3896422**	**3445289**
Podregion krośnieński Krośnieński subregion	**16063715**	**12049743**	**4443068**	**363429**	**590306**	**170686**	**625284**	**731633**
Powiaty: Powiats:								
bieszczadzki	749848	70498	16103	19727	15892	-	16251	14688
brzozowski	536019	228904	185973	18224	42524	49346	14198	142436
jasielski	3206980	2562770	1093147	75132	99604	28219	241934	69285
krośnieński	935670	507444	401703	33256	38243	21136	3130	187754
leski	338159	44883	14069	5787	13523	223	13576	33074
sanocki	7140094	6502593	1321536	25924	142319	40717	110818	72523
Miasto na prawach powiatu: City with powiat status:								
Krosno	3156945	2132651	1410537	185379	238201	31045	225377	211873
Podregion przemyski Przemyski subregion	**6001487**	**3464490**	**2191586**	**141738**	**571144**	**207468**	**310010**	**676494**
Powiaty: Powiats:								
jarosławski	2574625	1969566	1177753	91645	142671	44414	60580	135023
lubaczowski	658847	120236	111959	1674	137398	6635	21195	162126
przemyski	328544	89678	84546	9449	20002	78519	956	29809
przeworski	837379	547361	456385	21069	69410	36011	38867	57254
Miasto na prawach powiatu: City with powiat status:								
Przemyśl	1602092	737649	360943	17901	201663	41889	188412	292282
Podregion rzeszowski Rzeszowski subregion	**22647508**	**12554785**	**9482086**	**591209**	**2667395**	**1019004**	**2195914**	**1298748**
Powiaty: Powiats:								
kolbuszowski	761325	390480	379537	14872	171779	28634	15897	46236
łańcucki	1615818	1015783	888093	22444	173592	18966	28478	86824
ropczycko-sędziszowski	1885195	1591413	1520336	34471	118658	59889	15548	32423
rzeszowski	4953073	2871258	2780689	67754	707485	727993	50506	144029
strzyżowski	404747	157486	138221	19421	97751	20617	10019	26934
Miasto na prawach powiatu: City with powiat status:								
Rzeszów	13027350	6528365	3775210	432247	1398130	162905	2075466	962302
Podregion tarnobrzeski ..... Tarnobrzeski subregion	**26052471**	**19382571**	**15423376**	**482569**	**1474828**	**695762**	**765214**	**738414**
Powiaty: Powiats:								
dębicki	5612032	4311574	4049980	169441	431122	358262	80386	75784
leżajski	2334736	2008323	1024376	22307	55164	36882	31489	69509
mielecki	9605448	6774683	6017165	38387	487296	81624	190984	159741
niżański	387224	181834	133420	21562	75141	2946	13162	56732
stalowowolski	4448258	3500305	1917410	123127	325640	37971	150594	154176
tarnobrzeski	2242540	1960304	1903518	3518	21102	150937	17789	37182
Miasto na prawach powiatu: City with powiat status:								
Tarnobrzeg	1422233	645548	377507	104227	79363	27140	280810	185290

a Dane dotyczą podmiotów gospodarczych, w których liczba pracujących przekracza 9 osób.

a Data concern economic entities employing more than 9 persons.

DZIAŁ XV
RACHUNKI REGIONALNE

Uwagi ogólne

1. Rachunki regionalne opracowano zgodnie z zasadami „Europejskiego Systemu Rachunków 2010 (ESA 2010)", wprowadzonego rozporządzeniem Parlamentu Europejskiego i Rady (UE) nr 549/2013 z dnia 21 maja 2013 r. w sprawie europejskiego systemu rachunków narodowych i regionalnych w Unii Europejskiej (Dz. Urz. UE L 174 z 26.06.2013 r., z późn. zm.).

2. W systemie rachunków regionalnych dla każdego województwa zestawiane są: rachunek produkcji i rachunek tworzenia dochodów według sektorów instytucjonalnych i rodzajów działalności oraz rachunek podziału pierwotnego dochodów i rachunek podziału wtórnego dochodów w sektorze gospodarstw domowych. Dla podregionów obliczane są: produkt krajowy brutto (PKB) i wartość dodana brutto (WDB) według grup rodzajów działalności.

3. Grupowanie danych z rachunków regionalnych według województw i podregionów w podziale na rodzaje działalności według Polskiej Klasyfikacji Działalności (PKD 2007) zostało dokonane **metodą jednostek lokalnych rodzaju działalności**, tj. według siedziby i podstawowego rodzaju działalności jednostki lokalnej przedsiębiorstwa.

4. W rachunkach regionalnych uwzględnia się szacunek szarej gospodarki oraz działalności nielegalnej. **Szara gospodarka** obejmuje legalną produkcję ukrytą szacowaną dla zarejestrowanych podmiotów gospodarczych sektora prywatnego z liczbą pracujących do 9 osób (niezależnie od formy prawnej), z liczbą pracujących od 10 do 49 osób (bez spółdzielni) oraz osób fizycznych z tytułu wykonywania pracy nierejestrowanej, głównie w działalności usługowej (w tym osób świadczących usługi prostytucji).

W ramach **działalności nielegalnej** ujęto szacunki dotyczące działalności osób czerpiących korzyści z tytułu świadczenia usług prostytucji przez inne osoby, produkcji i handlu narkotykami oraz przemytu papierosów.

5. Dane z rachunków regionalnych za lata 2014–2016 zostały zmienione w stosunku do wcześniej opublikowanych w ślad za rewizją w rocznych rachunkach narodowych, dokonaną stosownie do standardowej procedury dotyczącej

CHAPTER XV
REGIONAL ACCOUNTS

General notes

1. Regional accounts were compiled according to the principles of the "European System of Accounts 2010 (the ESA 2010)", introduced by Regulation (EU) No 549/2013 of the European Parliament and of the Council of 21 May 2013 on the European system of national and regional accounts in the European Union (Official Journal of the EU L 174, 26.06.2013 with later amendments).

2. The following accounts are compiled in the regional accounts system for each voivodship: the production account and the generation of income account by institutional sectors and kind of activity as well as the allocation of primary income account and the secondary distribution of income account in the households sector. The following categories are calculated for subregions: gross domestic product (GDP) and gross value added (GVA) by kind-of-activity groups.

3. Grouping regional accounts data by voivodships and subregions according to kind of activity of the Polish Classification of Activities (PKD 2007) was accomplished applying the **local kind-of-activity unit method**, i.e. by the place of residence and main kind of activity of the local unit of the enterprise.

4. The estimation of the hidden economy and illegal activities is included in the regional accounts. **Hidden economy** covers the legal concealed production estimated for registered economic entities of private sector employing up to 9 persons (irrespective of the legal form), employing from 10 to 49 persons (excluding cooperatives) as well as natural persons engaged in non-registered work, primarily within the service activity (including persons providing prostitution services).

Within **illegal activities** there were included estimations concerning activity of persons deriving profits from exploiting prostitution, production and trafficking in narcotics and smuggling of cigarettes.

5. Data from regional accounts for the years 2014–2016 were changed in relation to those previously published as a consequence of revision in the annual national accounts, made due to the standard excessive deficit procedure (the so-

nadmiernego deficytu (tzw. notyfikacja fiskalna). Zmiany dotyczyły przeklasyfikowania kolejnych jednostek publicznych do sektora instytucji rządowych i samorządowych.

6. Szczegółowy opis zmian wprowadzonych do rachunków narodowych znajduje się w notatce informacyjnej GUS „Informacja Głównego Urzędu Statystycznego w sprawie skorygowanego szacunku produktu krajowego brutto za 2017 rok" z dnia 3 X 2018, dostępnej na stronie http://stat.gov.pl/obszary-tematyczne/rachunki-narodowe/roczne-rachunki-narodowe/informacja-glownego-urzedu-statystycznego-w-sprawie-skorygowanego-szacunku-produktu-krajowego-brutto-za-2017-rok,9,4.html.

7. Informacje dotyczące rachunków regionalnych zamieszczono w publikacji „Kompendium wiedzy o rachunkach regionalnych".

called fiscal notification). Changes concerned reclassification of further public entities into the general government sector.

6. Detailed description of the changes introduced in the national accounts can be found in the CSO news release "Revised estimate of gross domestic product for the year 2017" of 3 X 2018, available at website http://stat.gov.pl/en/topics/national-accounts/annual-national-accounts/revised-estimate-of-gross-domestic-product-for-the-year-2017,7,4.html.

7. Information concerning regional accounts are placed in the publication "Kompendium wiedzy o rachunkach regionalnych".

TABL. 1 (88). **PRODUKT KRAJOWY BRUTTO (ceny bieżące)**
GROSS DOMESTIC PRODUCT (current prices)

WYSZCZEGÓLNIENIE SPECIFICATION		Ogółem Total			Na 1 mieszkańca Per capita		
		w mln zł in mln zl	Polska = = 100 Poland = = 100	województwo = 100 voivodship = 100	w zł in zl	Polska = = 100 Poland = = 100	województwo = 100 voivodship = 100
WOJEWÓDZTWO .... VOIVODSHIP	2014	67354	3,9	100,0	31644	70,8	100,0
	2015	70579	3,9	100,0	33177	70,9	100,0
	2016	**72567**	**3,9**	**100,0**	**34120**	**70,4**	**100,0**
Podregiony: Subregions:							
krośnieński.....	2014	13130	0,8	19,5	27041	60,5	85,5
	2015	13362	0,7	18,9	27588	58,9	83,2
	2016	**13524**	**0,7**	**18,6**	**27965**	**57,7**	**82,0**
przemyski	2014	9482	0,6	14,1	23959	53,6	75,7
	2015	9719	0,5	13,8	24644	52,6	74,3
	2016	**10064**	**0,5**	**13,9**	**25589**	**52,8**	**75,0**
rzeszowski	2014	24516	1,4	36,4	39033	87,3	123,3
	2015	26307	1,5	37,3	41707	89,1	125,7
	2016	**26850**	**1,4**	**37,0**	**42429**	**87,6**	**124,4**
tarnobrzeski	2014	20226	1,2	30,0	32671	73,1	103,2
	2015	21191	1,2	30,0	34298	73,3	103,4
	2016	**22130**	**1,2**	**30,5**	**35860**	**74,0**	**105,1**

TABL. 2 (89). **WARTOŚĆ DODANA BRUTTO WEDŁUG RODZAJÓW DZIAŁALNOŚCI (ceny bieżące)**
GROSS VALUE ADDED BY KINDS OF ACTIVITIES (current prices)

WYSZCZEGÓLNIENIE SPECIFICATION		Ogółem Total	Rolnictwo, leśnictwo, łowiectwo i rybactwo Agriculture, forestry and fishing	Przemysł Industry	Budownictwo Construction	Handel; naprawa pojazdów samochodowych[Δ]; transport i gospodarka magazynowa; zakwaterowanie i gastronomia[Δ]; informacja i komunikacja Trade; repair of motor vehicles[Δ]; transportation and storage; accommodation and catering[Δ]; information and communication	Działalność finansowa i ubezpieczeniowa; obsługa rynku nieruchomości[Δ] Financial and insurance activities; real estateactivities	Pozostałe usługi Other services
		w mln zł in mln zl						
WOJEWÓDZTWO .... VOIVODSHIP	2014	59723	986	17976	4717	16092	4845	15106
	2015	62616	869	19464	4901	16916	4711	15754
	2016	**64098**	**989**	**20490**	**4494**	**17032**	**4841**	**16251**
Podregiony: Subregions:								
krośnieński.....	2014	11643	233	3428	875	2811	1023	3273
	2015	11855	205	3598	905	2774	1010	3362
	2016	**11945**	**233**	**3539**	**843**	**2877**	**1027**	**3426**
przemyski	2014	8408	259	1731	612	2309	814	2683
	2015	8622	228	1838	596	2404	796	2762
	2016	**8889**	**259**	**2009**	**595**	**2390**	**819**	**2817**
rzeszowski	2014	21739	240	5446	2021	6831	1726	5475
	2015	23339	212	6195	2068	7414	1636	5814
	2016	**23717**	**241**	**6523**	**1845**	**7295**	**1714**	**6100**
tarnobrzeski	2014	17934	255	7371	1210	4141	1282	3675
	2015	18800	225	7833	1332	4324	1270	3817
	2016	**19547**	**256**	**8420**	**1211**	**4471**	**1282**	**3908**

DZIAŁ XVI.
PODMIOTY GOSPODARKI NARODOWEJ

Uwagi ogólne

Dane dotyczące **podmiotów gospodarki narodowej** obejmują podmioty zarejestrowane w Krajowym Rejestrze Urzędowym Podmiotów Gospodarki Narodowej (REGON), tj. osoby prawne, jednostki organizacyjne niemające osobowości prawnej oraz osoby fizyczne prowadzące działalność gospodarczą, z wyłączeniem osób prowadzących gospodarstwa indywidualne w rolnictwie.

Podstawą prawną prowadzenia rejestru REGON jest ustawa z dnia 29 czerwca 1995 r. o statystyce publicznej (Dz. U. z 2018 r., poz. 997, z późn. zm.), która nadała rejestrowi rangę krajowego rejestru urzędowego i określiła zasady jego funkcjonowania od 1 stycznia 1998 r. Szczegółowe zasady prowadzenia i aktualizacji rejestru zostały zawarte w akcie wykonawczym, którym jest rozporządzenie Rady Ministrów z 30 XI 2015 r. (Dz. U. 2015 poz. 2009 z późn. zm.) w sprawie sposobu i metodologii prowadzenia i aktualizacji krajowego rejestru urzędowego podmiotów gospodarki narodowej, wzorów wniosków, ankiet i zaświadczeń.

CHAPTER XVI.
ENTITIES OF THE NATIONAL ECONOMY

General notes

Data concerning **entities of the national economy** include entities registered in the Country Official Register of the Units of the National Economy (REGON), i.e., legal persons, organizational units without legal personality as well as natural persons conducting economic activity, excluding persons tending private farms in agriculture.

The legal basis for keeping the register is the Act of 29 June 1995 on official statistics (Journal of Laws of 2018, item 997 with later amendments), which granted the register the rank of the national official register and laid down rules for its operation from January I 1998. Detailed rules for running and updating the register are defined by the Regulation of the Council of Ministers of 30 XI 2015 (Journal of Laws 2015 item 2009 with later amendments) on the mode and methodology of running and updating the National Official Business Register, application, questionnaire, certificate specimens and detailed condition.

TABL. 1 (90). **PODMIOTY GOSPODARKI NARODOWEJ [a] W REJESTRZE REGON W 2017 R.**
Stan w dniu 31 XII
ENTITIES OF THE NATIONAL ECONOMY [a] IN THE REGON REGISTER IN 2017
As of 31 XII

WYSZCZEGÓLNIENIE SPECIFICATION	Ogółem Grand total	Sektor publiczny Public sector	Sektor prywatny Private sector	Z liczby ogółem Of grand total number						
				osoby prawne i jednostki organizacyjne niemające osobowości prawnej legal persons and organizational entities without legal personality						osoby fizyczne prowadzące działalność gospodarczą natural persons conducting economic activity
				razem total	w tym of which: spółki handlowe commercial companies		spółki cywilne civil partnerships	spółdzielnie co-operatives	fundacje, stowarzyszenia i organizacje społeczne foundations, associations and social organizations	
					razem total	w tym z udziałem kapitału zagranicznego of which with foreign capital participation				
WOJEWÓDZTWO ..... VOIVODSHIP	**171070**	**5360**	**164199**	**45537**	**14719**	**2205**	**10741**	**784**	**7852**	**125533**
PODREGION KROŚNIEŃSKI KROŚNIEŃSKI SUBREGION	**37907**	**1245**	**36433**	**8817**	**2133**	**177**	**1932**	**136**	**1916**	**29090**
POWIAT BIESZCZADZKI	2140	92	2031	462	86	7	42	10	150	1678
Gmina miejsko-wiejska Urban-rural gmina										
Ustrzyki Dolne	1603	68	1521	360	70	7	38	9	110	1243
miasto urban area	995	58	926	260	47	2	28	8	65	735
wieś rural area	608	10	595	100	23	5	10	1	45	508
Gminy wiejskie Rural gminas										
Czarna	211	9	201	48	9	-	2	-	18	163
Lutowiska	326	15	309	54	7	-	2	1	22	272
POWIAT BRZOZOWSKI ..	3876	144	3719	744	160	12	131	20	183	3132
Gmina miejsko-wiejska Urban-rural gmina										
Brzozów	1723	66	1649	403	102	6	91	8	82	1320
miasto urban area	800	50	746	267	69	5	62	5	45	533
wieś rural area	923	16	903	136	33	1	29	3	37	787
Gminy wiejskie Rural gminas										
Domaradz	289	12	277	40	7	-	1	1	11	249
Dydnia	403	19	383	70	9	-	3	2	30	333
Haczów	600	14	585	83	10	1	16	2	22	517
Jasienica Rosielna	459	17	440	75	21	3	10	4	16	384
Nozdrzec	402	16	385	73	11	2	10	3	22	329
POWIAT JASIELSKI	8331	279	8014	1843	412	30	406	26	410	6488
Gmina miejska Urban gmina										
Jasło	3780	131	3616	1063	305	27	290	16	161	2717
Gmina miejsko-wiejska Urban-rural gmina										
Kołaczyce	522	14	508	80	10	-	11	2	24	442
miasto urban area	108	11	97	26	2	-	4	1	8	82
wieś rural area	414	3	411	54	8	-	7	1	16	360
Gminy wiejskie Rural gminas										
Brzyska	339	19	320	60	3	-	9	1	20	279
Dębowiec	494	20	472	83	9	-	7	1	32	411
Jasło	1040	15	1025	130	26	-	19	-	43	910
Krempna	111	13	98	41	3	-	5	-	14	70

a Bez osób prowadzących gospodarstwa indywidualne w rolnictwie; w podziale według sektorów własności – bez podmiotów, dla których informacja o formie własności nie występuje w rejestrze REGON.

a Excluding persons tending private farms in agriculture; by ownership sectors – excluding entities for which the information on the form of ownership does not exist in the REGON register.

TABL. 1 (90). **PODMIOTY GOSPODARKI NARODOWEJ [a] W REJESTRZE REGON W 2017 R. (cd.)**
Stan w dniu 31 XII
ENTITIES OF THE NATIONAL ECONOMY [a] IN THE REGON REGISTER IN 2017 (cont.)
As of 31 XII

WYSZCZEGÓLNIENIE SPECIFICATION	Ogółem Grand total	Sektor publiczny Public sector	Sektor prywatny Private sector	Z liczby ogółem Of grand total number						
				osoby prawne i jednostki organizacyjne niemające osobowości prawnej legal persons and organizational entities without legal personality						osoby fizyczne prowadzące działalność gospodarczą natural persons conducting economic activity
				razem total	w tym of which					
					spółki handlowe commercial companies		spółki cywilne civil partnerships	spółdzielnie co-operatives	fundacje, stowarzyszenia i organizacje społeczne foundations, associations and social organizations	
					razem total	w tym z udziałem kapitału zagranicznego of which with foreign capital participation				
POWIAT JASIELSKI (dok.) (cont.)										
Gminy wiejskie (dok.) Rural gminas (cont.)										
Nowy Żmigród	525	19	505	102	12	-	14	-	35	423
Osiek Jasielski	274	21	252	56	5	1	6	2	12	218
Skołyszyn	687	18	669	105	19	2	29	3	27	582
Tarnowiec	559	9	549	123	20	-	16	1	42	436
POWIAT KROŚNIEŃSKI	7782	225	7513	1559	318	20	350	19	392	6223
Gminy miejsko-wiejskie Urban-rural gminas										
Dukla	839	30	803	221	40	2	40	1	65	618
miasto urban area	236	21	212	97	21	2	23	1	18	139
wieś rural area	603	9	591	124	19	-	17	-	47	479
Iwonicz-Zdrój	831	36	793	178	40	2	36	1	37	653
miasto urban area	245	22	223	86	20	1	10	-	17	159
wieś rural area	586	14	570	92	20	1	26	1	20	494
Jedlicze	948	31	910	218	40	4	59	3	47	730
miasto urban area	451	18	426	131	26	2	37	2	20	320
wieś rural area	497	13	484	87	14	2	22	1	27	410
Rymanów	1228	34	1187	248	46	2	65	8	57	980
miasto urban area	408	14	389	90	22	1	23	3	16	318
wieś rural area	820	20	798	158	24	1	42	5	41	662
Gminy wiejskie Rural gminas										
Chorkówka	814	27	779	165	22	1	38	2	60	649
Jaśliska	125	5	120	33	4	-	2	-	10	92
Korczyna	839	15	821	135	34	2	35	2	30	704
Krościenko Wyżne	516	8	507	55	14	-	14	-	11	461
Miejsce Piastowe	1002	24	971	195	50	7	37	1	48	807
Wojaszówka	640	15	622	111	28	-	24	1	27	529
POWIAT LESKI	3024	116	2890	574	90	8	87	9	148	2450
Gmina miejsko-wiejska Urban-rural gmina										
Lesko	1186	61	1117	262	48	5	33	6	56	924
miasto urban area	741	54	684	204	32	4	27	6	37	537
wieś rural area	445	7	433	58	16	1	6	-	19	387
Gminy wiejskie Rural gminas										
Baligród	353	11	338	61	7	-	8	1	16	292
Cisna	313	12	299	60	4	1	12	-	22	253
Olszanica	413	10	402	80	13	2	13	1	27	333
Solina	759	22	734	111	18	-	21	1	27	648
POWIAT SANOCKI	7077	244	6805	1878	462	44	419	32	387	5199
Gmina miejska Urban gmina										
Sanok	3649	137	3490	1144	342	32	310	13	174	2505

a Bez osób prowadzących gospodarstwa indywidualne w rolnictwie; w podziale według sektorów własności – bez podmiotów, dla których informacja o formie własności nie występuje w rejestrze REGON.

a Excluding persons tending private farms in agriculture; by ownership sectors – excluding entities for which the information on the form of ownership does not exist in the REGON register.

TABL. 1 (90). **PODMIOTY GOSPODARKI NARODOWEJ [a] W REJESTRZE REGON W 2017 R. (cd.)**
Stan w dniu 31 XII
ENTITIES OF THE NATIONAL ECONOMY [a] IN THE REGON REGISTER IN 2017 (cont.)
As of 31 XII

WYSZCZEGÓLNIENIE SPECIFICATION	Ogółem Grand total	Sektor publiczny Public sector	Sektor prywatny Private sector	Z liczby ogółem Of grand total number						
				osoby prawne i jednostki organizacyjne niemające osobowości prawnej legal persons and organizational entities without legal personality						osoby fizyczne prowadzące działalność gospodarczą natural persons conducting economic activity
				razem total	w tym of which					
					spółki handlowe commercial companies		spółki cywilne civil partnerships	spółdzielnie co-operatives	fundacje, stowarzyszenia i organizacje społeczne foundations, associations and social organizations	
					razem total	w tym z udziałem kapitału zagranicznego of which with foreign capital participation				
POWIAT SANOCKI (dok.) (cont.)										
Gmina miejsko-wiejska Urban-rural gmina										
Zagórz	828	21	805	181	29	5	30	3	48	647
miasto urban area	415	15	400	108	20	4	22	2	19	307
wieś rural area	413	6	405	73	9	1	8	1	29	340
Gminy wiejskie Rural gminas										
Besko	279	8	271	47	13	1	6	1	12	232
Bukowsko	414	15	399	81	7	-	6	3	31	333
Komańcza	323	13	308	87	8	-	12	4	19	236
Sanok	996	22	972	196	44	5	34	3	59	800
Tyrawa Wołoska	102	7	95	25	5	1	2	-	8	77
Zarszyn	486	21	465	117	14	-	19	5	36	369
Miasto na prawach powiatu: City with powiat status:										
Krosno	5677	145	5461	1757	605	56	497	20	246	3920
PODREGION PRZEMYSKI PRZEMYSKI SUBREGION	**27715**	**1192**	**26309**	**8034**	**2245**	**683**	**1498**	**210**	**1531**	**19681**
POWIAT JAROSŁAWSKI	8846	315	8466	2428	582	109	641	71	446	6418
Gminy miejskie Urban gminas										
Jarosław	4386	164	4183	1395	347	58	464	31	158	2991
Radymno	378	18	357	129	34	7	34	4	16	249
Gmina miejsko-wiejska Urban-rural gmina										
Pruchnik	344	17	324	75	8	-	11	2	28	269
miasto urban area	167	11	155	39	2	-	8	2	10	128
wieś rural area	177	6	169	36	6	-	3	-	18	141
Gminy wiejskie Rural gminas										
Chłopice	201	14	186	45	3	1	2	3	17	156
Jarosław	831	10	819	146	44	12	34	6	36	685
Laszki	309	14	291	101	18	3	11	11	38	208
Pawłosiów	616	15	600	114	28	3	27	1	32	502
Radymno	537	15	516	128	42	19	10	6	39	409
Rokietnica	187	10	176	51	3	-	7	1	15	136
Roźwienica	321	17	302	76	16	-	4	2	30	245
Wiązownica	736	21	712	168	39	6	37	4	37	568
POWIAT LUBACZOWSKI	3326	190	3123	801	135	15	107	34	208	2525
Gmina miejska Urban gmina										
Lubaczów	1045	62	977	301	56	6	49	14	63	744

a Bez osób prowadzących gospodarstwa indywidualne w rolnictwie; w podziale według sektorów własności – bez podmiotów, dla których informacja o formie własności nie występuje w rejestrze REGON.

a Excluding persons tending private farms in agriculture; by ownership sectors – excluding entities for which the information on the form of ownership does not exist in the REGON register.

TABL. 1 (90). **PODMIOTY GOSPODARKI NARODOWEJ [a] W REJESTRZE REGON W 2017 R. (cd.)**
Stan w dniu 31 XII

ENTITIES OF THE NATIONAL ECONOMY [a] IN THE REGON REGISTER IN 2017 (cont.)
As of 31 XII

WYSZCZEGÓLNIENIE SPECIFICATION	Ogółem Grand total	Sektor publiczny Public sector	Sektor prywatny Private sector	Z liczby ogółem Of grand total number						
				osoby prawne i jednostki organizacyjne niemające osobowości prawnej legal persons and organizational entities without legal personality						osoby fizyczne prowadzące działalność gospodarczą natural persons conducting economic activity
				razem total	w tym of which					
					spółki handlowe commercial companies		spółki cywilne civil partnerships	spółdzielnie co-operatives	fundacje, stowarzyszenia i organizacje społeczne foundations, associations and social organizations	
					razem total	w tym z udziałem kapitału zagranicznego of which with foreign capital participation				
POWIAT LUBACZOWSKI (dok.) (cont.)										
Gminy miejsko-wiejskie Urban-rural gminas										
Cieszanów	357	23	333	94	13	1	8	3	32	263
miasto urban area	137	10	127	48	10	1	4	2	17	89
wieś rural area	220	13	206	46	3	-	4	1	15	174
Narol	440	19	420	79	16	2	5	5	23	361
miasto urban area	171	10	160	38	12	1	1	4	9	133
wieś rural area	269	9	260	41	4	1	4	1	14	228
Oleszyce	476	28	446	111	19	3	22	4	24	365
miasto urban area	283	22	260	74	10	-	19	3	12	209
wieś rural area	193	6	186	37	9	3	3	1	12	156
Gminy wiejskie Rural gminas										
Horyniec-Zdrój	238	13	223	57	12	1	4	3	16	181
Lubaczów	435	19	415	80	8	2	11	3	26	355
Stary Dzików	172	11	161	34	4	-	3	2	12	138
Wielkie Oczy	163	15	148	45	7	-	5	-	12	118
POWIAT PRZEMYSKI	4299	149	4132	1024	234	58	129	30	294	3275
Gminy wiejskie Rural gminas										
Bircza	398	17	380	91	17	2	5	1	36	307
Dubiecko	479	27	449	116	15	1	19	3	39	363
Fredropol	225	13	212	66	4	1	3	-	30	159
Krasiczyn	394	8	385	75	20	4	14	2	9	319
Krzywcza	280	8	271	48	7	-	3	1	16	232
Medyka	363	14	343	125	52	22	17	3	26	238
Orły	492	15	473	123	34	8	14	8	37	369
Przemyśl	808	19	787	167	48	17	24	4	40	641
Stubno	198	8	190	60	15	1	4	1	22	138
Żurawica	662	20	642	153	22	2	26	7	39	509
POWIAT PRZEWORSKI	4720	188	4509	1096	247	40	203	37	241	3624
Gmina miejska Urban gmina										
Przeworsk	1525	59	1456	429	121	22	103	12	68	1096
Gminy miejsko-wiejskie Urban-rural gminas										
Kańczuga	609	25	583	137	37	6	26	4	31	472
miasto urban area	261	18	242	77	24	3	14	4	10	184
wieś rural area	348	7	341	60	13	3	12	-	21	288
Sieniawa	383	19	364	99	25	1	12	3	23	284
miasto urban area	197	15	182	60	10	1	8	3	12	137
wieś rural area	186	4	182	39	15	-	4	-	11	147

a Bez osób prowadzących gospodarstwa indywidualne w rolnictwie; w podziale według sektorów własności – bez podmiotów, dla których informacja o formie własności nie występuje w rejestrze REGON.

a Excluding persons tending private farms in agriculture; by ownership sectors – excluding entities for which the information on the form of ownership does not exist in the REGON register.

TABL. 1 (90). **PODMIOTY GOSPODARKI NARODOWEJ [a] W REJESTRZE REGON W 2017 R. (cd.)**
Stan w dniu 31 XII
ENTITIES OF THE NATIONAL ECONOMY [a] IN THE REGON REGISTER IN 2017 (cont.)
As of 31 XII

WYSZCZEGÓLNIENIE SPECIFICATION	Ogółem Grand total	Sektor publiczny Public sector	Sektor prywatny Private sector	Z liczby ogółem Of grand total number: osoby prawne i jednostki organizacyjne niemające osobowości prawnej legal persons and organizational entities without legal personality: razem total	w tym of which: spółki handlowe commercial companies: razem total	w tym z udziałem kapitału zagranicznego of which with foreign capital participation	spółki cywilne civil partnerships	spółdzielnie co-operatives	fundacje, stowarzyszenia i organizacje społeczne foundations, associations and social organizations	osoby fizyczne prowadzące działalność gospodarczą natural persons conducting economic activity
POWIAT PRZEWORSKI (dok.) (cont.)										
Gminy wiejskie Rural gminas										
Adamówka	219	7	210	44	14	3	7	-	8	175
Gać	207	19	187	62	5	1	2	6	16	145
Jawornik Polski	257	13	243	60	4	-	8	3	21	197
Przeworsk	715	11	701	96	11	-	27	3	26	619
Tryńcza	431	15	411	83	25	6	10	2	20	348
Zarzecze	374	20	354	86	5	1	8	4	28	288
Miasto na prawach powiatu: City with powiat status:										
Przemyśl	6524	350	6079	2685	1047	461	418	38	342	3839
PODREGION RZESZOWSKI RZESZOWSKI SUBREGION	**59053**	**1493**	**56757**	**17333**	**7331**	**980**	**4085**	**243**	**2306**	**41720**
POWIAT KOLBUSZOWSKI	3864	133	3719	826	198	10	161	24	188	3038
Gmina miejsko-wiejska Urban-rural gmina										
Kolbuszowa	1994	54	1934	473	142	9	114	15	81	1521
miasto urban area	1034	35	997	332	98	6	91	13	46	702
wieś rural area	960	19	937	141	44	3	23	2	35	819
Gminy wiejskie Rural gminas										
Cmolas	396	12	383	74	15	-	8	1	22	322
Dzikowiec	252	17	235	61	6	-	5	2	20	191
Majdan Królewski	490	13	473	85	19	-	18	1	24	405
Niwiska	354	14	340	64	5	1	10	3	24	290
Raniżów	378	23	354	69	11	-	6	2	17	309
POWIAT ŁAŃCUCKI	6043	200	5803	1274	404	38	265	33	228	4769
Gmina miejska Urban gmina										
Łańcut	2110	80	2008	578	177	20	147	13	82	1532
Gminy wiejskie Rural gminas										
Białobrzegi	537	18	517	113	40	6	21	3	24	424
Czarna	878	27	848	152	43	1	34	5	29	726
Łańcut	1389	29	1354	207	73	7	33	5	49	1182
Markowa	337	13	323	69	26	-	5	3	14	268
Rakszawa	417	18	397	81	23	1	16	-	15	336
Żołynia	375	15	356	74	22	3	9	4	15	301

a Bez osób prowadzących gospodarstwa indywidualne w rolnictwie; w podziale według sektorów własności – bez podmiotów, dla których informacja o formie własności nie występuje w rejestrze REGON.

a Excluding persons tending private farms in agriculture; by ownership sectors – excluding entities for which the information on the form of ownership does not exist in the REGON register.

TABL. 1 (90). **PODMIOTY GOSPODARKI NARODOWEJ [a] W REJESTRZE REGON W 2017 R. (cd.)**
Stan w dniu 31 XII

ENTITIES OF THE NATIONAL ECONOMY [a] IN THE REGON REGISTER IN 2017 (cont.)
As of 31 XII

WYSZCZEGÓLNIENIE SPECIFICATION	Ogółem Grand total	Sektor publiczny Public sector	Sektor prywatny Private sector	Z liczby ogółem Of grand total number						
				osoby prawne i jednostki organizacyjne niemające osobowości prawnej legal persons and organizational entities without legal personality						osoby fizyczne prowadzące działalność gospodarczą natural persons conducting economic activity
				razem total	w tym of which					
					spółki handlowe commercial companies		spółki cywilne civil partnerships	spółdzielnie co-operatives	fundacje, stowarzyszenia i organizacje społeczne foundations, associations and social organizations	
					razem total	w tym z udziałem kapitału zagranicznego of which with foreign capital participation				
POWIAT ROPCZYCKO-SĘDZISZOWSKI	5197	156	5007	989	225	38	233	21	219	4208
Gminy miejsko-wiejskie Urban-rural gminas										
Ropczyce	2192	73	2107	452	106	26	115	7	84	1740
miasto urban area	1551	61	1480	371	90	24	95	7	59	1180
wieś rural area	641	12	627	81	16	2	20	-	25	560
Sędziszów Małopolski	1589	37	1541	301	59	9	78	9	68	1288
miasto urban area	720	18	695	170	45	5	50	6	30	550
wieś rural area	869	19	846	131	14	4	28	3	38	738
Gminy wiejskie Rural gminas										
Iwierzyce	475	15	453	77	28	1	9	3	19	398
Ostrów	433	18	412	78	15	1	12	-	28	355
Wielopole Skrzyńskie	508	13	494	81	17	1	19	2	20	427
POWIAT RZESZOWSKI	12373	320	11995	2531	970	103	435	71	466	9842
Gmina miejska Urban gmina										
Dynów	463	23	437	119	23	4	30	3	21	344
Gminy miejsko-wiejskie Urban-rural gminas										
Błażowa	704	21	681	126	22	1	21	4	34	578
miasto urban area	197	14	183	69	12	-	13	3	17	128
wieś rural area	507	7	498	57	10	1	8	1	17	450
Boguchwała	1660	27	1632	281	103	12	47	13	61	1379
miasto urban area	599	13	586	136	56	10	19	9	28	463
wieś rural area	1061	14	1046	145	47	2	28	4	33	916
Głogów Małopolski	1780	38	1728	438	222	30	71	5	68	1342
miasto urban area	654	16	636	134	42	7	28	4	23	520
wieś rural area	1126	22	1092	304	180	23	43	1	45	822
Sokołów Małopolski	977	39	936	206	55	4	36	10	39	771
miasto urban area	361	16	345	97	27	3	24	6	14	264
wieś rural area	616	23	591	109	28	1	12	4	25	507
Tyczyn	1014	18	992	192	82	8	39	5	29	822
miasto urban area	412	11	398	108	48	4	18	5	16	304
wieś rural area	602	7	594	84	34	4	21	-	13	518
Gminy wiejskie Rural gminas										
Chmielnik	461	11	448	84	27	3	9	4	24	377
Dynów	323	10	313	51	6	-	5	2	21	272
Hyżne	361	17	343	76	11	1	10	2	24	285
Kamień	334	23	309	82	16	-	8	4	21	252
Krasne	1076	18	1050	187	84	9	51	2	23	889
Lubenia	338	9	325	69	20	-	11	4	14	269
Świlcza	1104	32	1068	203	80	3	28	4	41	901
Trzebownisko	1778	34	1733	417	219	28	69	9	46	1361

a Bez osób prowadzących gospodarstwa indywidualne w rolnictwie; w podziale według sektorów własności – bez podmiotów, dla których informacja o formie własności nie występuje w rejestrze REGON.

a Excluding persons tending private farms in agriculture; by ownership sectors – excluding entities for which the information on the form of ownership does not exist in the REGON register.

TABL. 1 (90). **PODMIOTY GOSPODARKI NARODOWEJ [a] W REJESTRZE REGON W 2017 R. (cd.)**
Stan w dniu 31 XII
ENTITIES OF THE NATIONAL ECONOMY [a] IN THE REGON REGISTER IN 2017 (cont.)
As of 31 XII

WYSZCZEGÓLNIENIE SPECIFICATION	Ogółem Grand total	Sektor publiczny Public sector	Sektor prywatny Private sector	Z liczby ogółem Of grand total number						
				osoby prawne i jednostki organizacyjne niemające osobowości prawnej legal persons and organizational entities without legal personality						osoby fizyczne prowadzące działalność gospodarczą natural persons conducting economic activity
				razem total	w tym of which					
					spółki handlowe commercial companies		spółki cywilne civil partnerships	spółdzielnie co-operatives	fundacje, stowarzyszenia i organizacje społeczne foundations, associations and social organizations	
					razem total	w tym z udziałem kapitału zagranicznego of which with foreign capital participation				
POWIAT STRZYŻOWSKI	3985	152	3807	780	167	16	149	21	160	3205
Gmina miejsko-wiejska Urban-rural gmina										
Strzyżów	1528	62	1454	314	68	5	61	8	61	1214
miasto urban area	859	46	805	209	49	4	45	6	29	650
wieś rural area	669	16	649	105	19	1	16	2	32	564
Gminy wiejskie Rural gminas										
Czudec	744	28	713	131	30	3	35	3	22	613
Frysztak	664	28	633	134	25	2	22	2	30	530
Niebylec	577	20	555	98	21	2	21	2	20	479
Wiśniowa	472	14	452	103	23	4	10	6	27	369
Miasto na prawach powiatu: City with powiat status:										
Rzeszów	27591	532	26426	10933	5367	775	2842	73	1045	16658
PODREGION TARNOBRZESKI TARNOBRZESKI SUBREGION	**46395**	**1430**	**44700**	**11353**	**3010**	**365**	**3226**	**195**	**2099**	**35042**
POWIAT DĘBICKI	9516	283	9177	2213	666	66	521	36	430	7303
Gmina miejska Urban gmina										
Dębica	4248	132	4086	1238	407	43	358	19	165	3010
Gminy miejsko-wiejskie Urban-rural gminas										
Brzostek	619	28	589	132	25	4	11	2	47	487
miasto urban area	243	13	229	56	13	2	4	1	16	187
wieś rural area	376	15	360	76	12	2	7	1	31	300
Pilzno	1090	25	1061	195	53	3	48	4	42	895
miasto urban area	445	12	431	98	29	2	31	2	13	347
wieś rural area	645	13	630	97	24	1	17	2	29	548
Gminy wiejskie Rural gminas										
Czarna	814	20	793	138	30	1	25	3	30	676
Dębica	1613	38	1565	272	85	9	47	4	71	1341
Jodłowa	233	12	217	53	10	-	5	2	17	180
Żyraków	899	28	866	185	56	6	27	2	58	714
POWIAT LEŻAJSKI	4351	150	4160	1005	235	44	217	30	211	3346
Gmina miejska Urban gmina										
Leżajsk	1566	54	1485	464	135	34	134	13	65	1102

a Bez osób prowadzących gospodarstwa indywidualne w rolnictwie; w podziale według sektorów własności – bez podmiotów, dla których informacja o formie własności nie występuje w rejestrze REGON.

a Excluding persons tending private farms in agriculture; by ownership sectors – excluding entities for which the information on the form of ownership does not exist in the REGON register.

TABL. 1 (90). **PODMIOTY GOSPODARKI NARODOWEJ [a] W REJESTRZE REGON W 2017 R. (cd.)**
Stan w dniu 31 XII
ENTITIES OF THE NATIONAL ECONOMY [a] IN THE REGON REGISTER IN 2017 (cont.)
As of 31 XII

WYSZCZEGÓLNIENIE SPECIFICATION	Ogółem Grand total	Sektor publiczny Public sector	Sektor prywatny Private sector	Z liczby ogółem Of grand total number: osoby prawne i jednostki organizacyjne niemające osobowości prawnej legal persons and organizational entities without legal personality: razem total	w tym of which: spółki handlowe commercial companies: razem total	w tym z udziałem kapitału zagranicznego of which with foreign capital participation	spółki cywilne civil partnerships	spółdzielnie co-operatives	fundacje, stowarzyszenia i organizacje społeczne foundations, associations and social organizations	osoby fizyczne prowadzące działalność gospodarczą natural persons conducting economic activity
POWIAT LEŻAJSKI (dok.) (cont.)										
Gmina miejsko-wiejska Urban-rural gmina										
Nowa Sarzyna	1017	35	976	232	45	5	43	5	46	785
miasto urban area	377	24	351	141	34	3	20	4	15	236
wieś rural area	640	11	625	91	11	2	23	1	31	549
Gminy wiejskie Rural gminas										
Grodzisko Dolne	396	18	374	77	9	-	6	3	28	319
Kuryłówka	313	10	303	50	6	-	6	2	18	263
Leżajsk	1059	33	1022	182	40	5	28	7	54	877
POWIAT MIELECKI	11165	345	10773	2753	826	108	811	42	481	8412
Gmina miejska Urban gmina										
Mielec	6432	201	6203	1740	625	95	573	21	182	4692
Gmina miejsko-wiejska Urban-rural gmina										
Przecław	592	24	565	135	29	2	31	3	41	457
miasto urban area	139	11	127	42	8	1	10	3	10	97
wieś rural area	453	13	438	93	21	1	21	-	31	360
Radomyśl Wielki	963	32	924	208	34	-	45	4	55	755
miasto urban area	332	9	322	77	15	-	23	2	13	255
wieś rural area	631	23	602	131	19	-	22	2	42	500
Gminy wiejskie Rural gminas										
Borowa	346	9	336	83	14	-	17	-	32	263
Czermin	427	15	410	76	10	-	14	2	21	351
Gawłuszowice	162	5	157	40	6	-	7	2	17	122
Mielec	996	18	977	191	49	2	57	4	46	805
Padew Narodowa	273	8	265	57	9	1	10	4	18	216
Tuszów Narodowy	530	17	510	122	36	7	23	1	39	408
Wadowice Górne	444	16	426	101	14	1	34	1	30	343
POWIAT NIŻAŃSKI	4188	130	4019	833	162	9	198	24	185	3355
Gminy miejsko-wiejskie Urban-rural gminas										
Nisko	1739	44	1681	352	74	3	114	10	50	1387
miasto urban area	1352	39	1300	299	63	3	101	10	34	1053
wieś rural area	387	5	381	53	11	-	13	-	16	334
Rudnik nad Sanem	700	24	665	146	34	-	38	3	30	554
miasto urban area	548	22	518	125	30	-	35	3	20	423
wieś rural area	152	2	147	21	4	-	3	-	10	131
Ulanów	418	12	401	92	14	1	11	2	33	326
miasto urban area	132	8	119	43	12	1	9	1	11	89
wieś rural area	286	4	282	49	2	-	2	1	22	237

a Bez osób prowadzących gospodarstwa indywidualne w rolnictwie; w podziale według sektorów własności – bez podmiotów, dla których informacja o formie własności nie występuje w rejestrze REGON.

a Excluding persons tending private farms in agriculture; by ownership sectors – excluding entities for which the information on the form of ownership does not exist in the REGON register.

TABL. 1 (90). **PODMIOTY GOSPODARKI NARODOWEJ [a] W REJESTRZE REGON W 2017 R. (dok.)**
Stan w dniu 31 XII
ENTITIES OF THE NATIONAL ECONOMY [a] IN THE REGON REGISTER IN 2017 (cont.)
As of 31 XII

WYSZCZEGÓLNIENIE SPECIFICATION	Ogółem Grand total	Sektor publiczny Public sector	Sektor prywatny Private sector	Z liczby ogółem Of grand total number						
				osoby prawne i jednostki organizacyjne niemające osobowości prawnej legal persons and organizational entities without legal personality						osoby fizyczne prowadzące działalność gospodarczą natural persons conducting economic activity
				razem total	w tym of which					
					spółki handlowe commercial companies		spółki cywilne civil partnerships	spółdzielnie co-operatives	fundacje, stowarzyszenia i organizacje społeczne foundations, associations and social organizations	
					razem total	w tym z udziałem kapitału zagranicznego of which with foreign capital participation				
POWIAT NIŻAŃSKI (dok.) (cont.)										
Gminy wiejskie Rural gminas										
Harasiuki	271	9	259	52	9	2	4	3	18	219
Jarocin	285	9	274	56	10	1	9	1	12	229
Jeżowe	525	22	501	85	12	1	13	3	26	440
Krzeszów	250	10	238	50	9	1	9	2	16	200
POWIAT STALOWOWOLSKI	8898	278	8579	2349	574	65	763	34	387	6549
Gmina miejska Urban gmina										
Stalowa Wola	6098	193	5874	1828	504	55	642	21	214	4270
Gmina miejsko-wiejska Urban-rural gmina										
Zaklików	485	18	467	97	11	-	26	5	22	388
miasto urban area	230	10	220	53	7	-	17	3	10	177
wieś rural area	255	8	247	44	4	-	9	2	12	211
Gminy wiejskie Rural gminas										
Bojanów	353	17	336	64	1	-	14	-	29	289
Pysznica	759	18	737	100	19	3	21	2	26	659
Radomyśl nad Sanem	462	14	446	111	11	2	27	4	44	351
Zaleszany	741	18	719	149	28	5	33	2	52	592
POWIAT TARNOBRZESKI	3390	136	3247	800	157	15	211	12	178	2590
Gminy miejsko-wiejskie Urban-rural gminas										
Baranów Sandomierski	764	27	732	154	25	2	44	3	40	610
miasto urban area	144	12	132	36	3	-	7	2	8	108
wieś rural area	620	15	600	118	22	2	37	1	32	502
Nowa Dęba	1225	59	1165	355	87	8	74	4	64	870
miasto urban area	869	47	821	258	61	4	52	3	36	611
wieś rural area	356	12	344	97	26	4	22	1	28	259
Gminy wiejskie Rural gminas										
Gorzyce	872	26	845	189	30	4	66	3	52	683
Grębów	529	24	505	102	15	1	27	2	22	427
Miasto na prawach powiatu: City with powiat status:										
Tarnobrzeg	4887	108	4745	1400	390	58	505	17	227	3487

a Bez osób prowadzących gospodarstwa indywidualne w rolnictwie; w podziale według sektorów własności – bez podmiotów, dla których informacja o formie własności nie występuje w rejestrze REGON.

a Excluding persons tending private farms in agriculture; by ownership sectors – excluding entities for which the information on the form of ownership does not exist in the REGON register.

TABL. 2 (91). **PODMIOTY GOSPODARKI NARODOWEJ [a] W REJESTRZE REGON WEDŁUG WYBRANYCH SEKCJI W 2017 R.**
Stan w dniu 31 XII

ENTITIES OF THE NATIONAL ECONOMY [a] IN THE REGON REGISTER BY SELECTED SECTIONS IN 2017
As of 31 XII

WYSZCZEGÓLNIENIE SPECIFICATION	Ogółem Grand total	W tym Of which									
		rolnictwo, leśnictwo, łowiectwo i rybactwo agriculture, forestry and fishing	przemysł industry		budownictwo construction	handel; naprawa pojazdów samochodowych [Δ] trade; repair of motor vehicles [Δ]	transport i gospodarka magazynowa transportation and storage	zakwaterowanie i gastronomia [Δ] accommodation and catering [Δ]	informacja i komunikacja information and communication	obsługa rynku nieruchomości [Δ] real estate activities	działalność profesjonalna, naukowa i techniczna professional, scientific and technical activities
			razem total	w tym przetwórstwo przemysłowe of which manufacturing							
WOJEWÓDZTWO .. VOIVODSHIP	**171070**	**3119**	**17850**	**16589**	**22406**	**42298**	**11510**	**4659**	**5057**	**4910**	**14831**
PODREGION KROŚNIEŃSKI ..... KROŚNIEŃSKI SUBREGION	**37907**	**1243**	**4182**	**3866**	**4870**	**9099**	**2393**	**1555**	**861**	**781**	**2863**
POWIAT BIESZCZADZKI	2140	314	174	149	221	390	101	181	24	65	105
Gmina miejsko-wiejska Urban-rural gmina											
Ustrzyki Dolne	1603	129	136	117	201	334	78	113	21	59	90
miasto urban area ...	995	35	70	64	120	225	40	61	17	54	62
wieś rural area	608	94	66	53	81	109	38	52	4	5	28
Gminy wiejskie Rural gminas											
Czarna	211	65	14	12	7	24	9	22	3	2	7
Lutowiska	326	120	24	20	13	32	14	46	-	4	8
POWIAT BRZOZOWSKI	3876	83	430	386	853	846	283	57	90	34	244
Gmina miejsko-wiejska Urban-rural gmina											
Brzozów	1723	31	160	143	291	425	105	28	48	27	130
miasto urban area ...	800	10	78	70	79	203	35	9	23	23	76
wieś rural area	923	21	82	73	212	222	70	19	25	4	54
Gminy wiejskie Rural gminas											
Domaradz	289	6	33	31	99	37	19	4	5	1	12
Dydnia	403	14	36	29	112	81	50	5	2	1	18
Haczów	600	7	84	78	148	129	28	7	8	3	34
Jasienica Rosielna	459	3	70	66	94	107	30	9	17	2	37
Nozdrzec	402	22	47	39	109	67	51	4	10	-	13
POWIAT JASIELSKI	8331	99	1023	940	1133	2236	553	210	191	135	661
Gmina miejska Urban gmina											
Jasło	3780	18	372	341	319	1061	193	100	106	120	413
Gmina miejsko-wiejska Urban-rural gmina											
Kołaczyce	522	9	63	61	131	115	20	13	8	1	36
miasto urban area ...	108	-	14	13	24	22	3	2	2	1	10
wieś rural area	414	9	49	48	107	93	17	11	6	-	26
Gminy wiejskie Rural gminas											
Brzyska	339	2	37	37	80	94	29	4	5	1	12
Dębowiec	494	6	63	58	101	121	39	11	13	2	28
Jasło	1040	12	149	136	156	297	87	25	21	3	70
Krempna	111	30	8	5	10	10	11	7	2	-	1
Nowy Żmigród	525	8	51	43	99	163	39	17	6	1	27
Osiek Jasielski	274	5	48	45	41	63	39	7	1	2	7
Skołyszyn	687	4	120	107	113	190	45	18	15	4	45
Tarnowiec	559	5	112	107	83	122	51	8	14	1	22

a Bez osób prowadzących gospodarstwa indywidualne w rolnictwie.

a Excluding persons tending private farms in agriculture.

TABL. 2 (91). **PODMIOTY GOSPODARKI NARODOWEJ [a] W REJESTRZE REGON WEDŁUG WYBRANYCH SEKCJI W 2017 R. (cd.)**
Stan w dniu 31 XII

ENTITIES OF THE NATIONAL ECONOMY [a] IN THE REGON REGISTER BY SELECTED SECTIONS IN 2017 (cont.)
As of 31 XII

WYSZCZEGÓLNIENIE SPECIFICATION	Ogółem Grand total	W tym Of which									
		rolnictwo, leśnictwo, łowiectwo i rybactwo agriculture, forestry and fishing	przemysł industry		budownictwo construction	handel; naprawa pojazdów samochodowych [Δ] trade; repair of motor vehicles [Δ]	transport i gospodarka magazynowa transportation and storage	zakwaterowanie i gastronomia [Δ] accommodation and catering [Δ]	informacja i komunikacja information and communication	obsługa rynku nieruchomości [Δ] real estate activities	działalność profesjonalna, naukowa i techniczna professional, scientific and technical activities
			razem total	w tym przetwórstwo przemysłowe of which manufacturing							
POWIAT KROŚNIEŃSKI	7782	173	1075	1004	1129	1889	595	233	165	95	471
Gminy miejsko-wiejskie Urban-rural gminas											
Dukla	839	29	98	78	105	206	94	25	16	18	36
miasto urban area	236	4	28	24	13	64	19	8	2	14	14
wieś rural area	603	25	70	54	92	142	75	17	14	4	22
Iwonicz-Zdrój	831	13	87	83	166	214	46	44	19	15	35
miasto urban area	245	1	16	14	11	57	10	31	7	13	8
wieś rural area	586	12	71	69	155	157	36	13	12	2	27
Jedlicze	948	8	139	133	98	230	84	21	23	18	76
miasto urban area	451	5	64	58	34	106	29	12	14	16	41
wieś rural area	497	3	75	75	64	124	55	9	9	2	35
Rymanów	1228	52	122	116	190	285	79	45	21	12	81
miasto urban area	408	4	45	42	52	105	23	6	9	4	35
wieś rural area	820	48	77	74	138	180	56	39	12	8	46
Gminy wiejskie Rural gminas											
Chorkówka	814	9	119	111	139	215	53	22	14	2	40
Jaśliska	125	28	12	8	19	13	7	5	-	5	3
Korczyna	839	18	135	129	111	197	72	18	16	8	65
Krościenko Wyżne	516	1	90	89	81	123	42	9	13	6	34
Miejsce Piastowe	1002	5	166	161	133	220	67	29	34	6	69
Wojaszówka	640	10	107	96	87	186	51	15	9	5	32
POWIAT LESKI	3024	276	196	175	317	557	159	472	40	62	151
Gmina miejsko-wiejska Urban-rural gmina											
Lesko	1186	40	69	59	142	268	55	69	24	40	87
miasto urban area	741	7	38	32	65	180	30	40	15	39	60
wieś rural area	445	33	31	27	77	88	25	29	9	1	27
Gminy wiejskie Rural gminas											
Baligród	353	74	36	35	46	41	22	16	3	4	22
Cisna	313	66	15	15	23	26	19	79	-	5	9
Olszanica	413	26	46	42	57	95	29	24	6	11	16
Solina	759	70	30	24	49	127	34	284	7	2	17
POWIAT SANOCKI	7077	281	673	628	822	1682	423	256	163	211	581
Gmina miejska Urban gmina											
Sanok	3649	30	307	295	296	967	183	130	105	157	391
Gmina miejsko-wiejska Urban-rural gmina											
Zagórz	828	45	113	108	94	171	58	24	16	29	62
miasto urban area	415	7	57	53	40	96	25	16	9	25	39
wieś rural area	413	38	56	55	54	75	33	8	7	4	23

a Bez osób prowadzących gospodarstwa indywidualne w rolnictwie.
a Excluding persons tending private farms in agriculture.

TABL. 2 (91). **PODMIOTY GOSPODARKI NARODOWEJ [a] W REJESTRZE REGON WEDŁUG WYBRANYCH SEKCJI W 2017 R. (cd.)**
Stan w dniu 31 XII
ENTITIES OF THE NATIONAL ECONOMY [a] IN THE REGON REGISTER BY SELECTED SECTIONS IN 2017 (cont.)
As of 31 XII

WYSZCZEGÓLNIENIE SPECIFICATION	Ogółem Grand total	W tym Of which									
		rolnictwo, leśnictwo, łowiectwo i rybactwo agriculture, forestry and fishing	przemysł industry		budownictwo construction	handel; naprawa pojazdów samochodowych Δ trade; repair of motor vehicles Δ	transport i gospodarka magazynowa transportation and storage	zakwaterowanie i gastronomia Δ accommodation and catering Δ	informacja i komunikacja information and communication	obsługa rynku nieruchomości Δ real estate activities	działalność profesjonalna, naukowa i techniczna professional, scientific and technical activities
			razem total	w tym przetwórstwo przemysłowe of which manufacturing							
POWIAT SANOCKI (dok.) (cont.)											
Gminy wiejskie Rural gminas											
Besko	279	7	26	25	56	74	11	9	4	-	14
Bukowsko	414	35	51	46	82	67	35	12	4	2	19
Komańcza	323	75	21	17	27	49	16	32	8	15	11
Sanok	996	54	95	82	174	237	77	28	12	4	59
Tyrawa Wołoska	102	14	12	11	21	10	5	6	5	1	2
Zarszyn	486	21	48	44	72	107	38	15	9	3	23
Miasto na prawach powiatu: City with powiat status:											
Krosno	5677	17	611	584	395	1499	279	146	188	179	650
PODREGION PRZEMYSKI PRZEMYSKI SUBREGION	**27715**	**604**	**2426**	**2208**	**3700**	**7488**	**1881**	**673**	**582**	**1108**	**1818**
POWIAT JAROSŁAWSKI	8846	135	783	718	1235	2665	585	178	166	276	638
Gminy miejskie Urban gminas											
Jarosław	4386	21	315	296	401	1470	202	98	94	236	399
Radymno	378	4	20	17	33	139	16	7	6	14	33
Gmina miejsko-wiejska Urban-rural gmina											
Pruchnik	344	3	33	30	80	85	26	8	10	1	22
miasto urban area	167	1	12	11	28	50	12	4	6	1	13
wieś rural area	177	2	21	19	52	35	14	4	4	-	9
Gminy wiejskie Rural gminas											
Chłopice	201	8	23	22	34	40	21	2	1	2	9
Jarosław	831	11	128	115	163	216	78	16	19	5	45
Laszki	309	17	35	26	85	61	16	3	2	-	13
Pawłosiów	616	6	68	62	111	187	45	9	10	8	34
Radymno	537	26	31	30	112	150	63	8	7	4	13
Rokietnica	187	7	17	17	37	49	10	-	3	-	7
Roźwienica	321	14	33	32	44	81	26	4	3	1	24
Wiązownica	736	18	80	71	135	187	82	23	11	5	39
POWIAT LUBACZOWSKI	3326	145	312	288	604	753	168	85	74	50	215
Gmina miejska Urban gmina											
Lubaczów	1045	20	64	61	115	261	36	21	31	30	109

a Bez osób prowadzących gospodarstwa indywidualne w rolnictwie.
a Excluding persons tending private farms in agriculture.

TABL. 2 (91). **PODMIOTY GOSPODARKI NARODOWEJ [a] W REJESTRZE REGON WEDŁUG WYBRANYCH SEKCJI W 2017 R. (cd.)**
Stan w dniu 31 XII

ENTITIES OF THE NATIONAL ECONOMY [a] IN THE REGON REGISTER BY SELECTED SECTIONS IN 2017 (cont.)
As of 31 XII

WYSZCZEGÓLNIENIE SPECIFICATION	Ogółem Grand total	W tym Of which									
		rolnictwo, leśnictwo, łowiectwo i rybactwo agriculture, forestry and fishing	przemysł industry		budownictwo construction	handel; naprawa pojazdów samochodowych [Δ] trade; repair of motor vehicles [Δ]	transport i gospodarka magazynowa transportation and storage	zakwaterowanie i gastronomia [Δ] accommodation and catering [Δ]	informacja i komunikacja information and communication	obsługa rynku nieruchomości [Δ] real estate activities	działalność profesjonalna, naukowa i techniczna professional, scientific and technical activities
			razem total	w tym przetwórstwo przemysłowe of which manufacturing							
POWIAT LUBACZOWSKI (dok.) (cont.)											
Gminy miejsko-wiejskie Urban-rural gminas											
Cieszanów	357	16	40	35	70	70	15	14	6	4	15
miasto urban area	137	4	15	11	21	29	3	5	3	1	8
wieś rural area	220	12	25	24	49	41	12	9	3	3	7
Narol	440	32	46	42	116	95	28	17	6	1	20
miasto urban area	171	11	16	13	40	41	10	7	3	1	12
wieś rural area	269	21	30	29	76	54	18	10	3	-	8
Oleszyce	476	28	52	50	91	103	35	7	16	8	36
miasto urban area	283	12	32	30	57	59	13	5	14	8	25
wieś rural area	193	16	20	20	34	44	22	2	2	-	11
Gminy wiejskie Rural gminas											
Horyniec-Zdrój	238	9	17	14	31	69	10	12	7	4	3
Lubaczów	435	16	62	59	102	79	27	9	4	2	16
Stary Dzików	172	17	9	9	39	45	10	4	2	-	10
Wielkie Oczy	163	7	22	18	40	31	7	1	2	1	6
POWIAT PRZEMYSKI	4299	218	361	311	674	1107	291	116	81	74	199
Gminy wiejskie Rural gminas											
Bircza	398	54	34	30	73	97	16	9	5	6	7
Dubiecko	479	4	59	55	115	107	23	14	11	6	20
Fredropol	225	23	16	12	33	41	23	3	-	1	5
Krasiczyn	394	49	35	29	41	88	16	21	10	16	26
Krzywcza	280	26	23	22	80	53	16	11	1	-	7
Medyka	363	7	24	16	48	113	38	11	7	11	12
Orły	492	12	49	42	64	152	28	13	11	3	24
Przemyśl	808	23	66	59	100	238	67	19	14	14	38
Stubno	198	11	10	7	37	49	4	2	6	2	10
Żurawica	662	9	45	39	83	169	60	13	16	15	50
POWIAT PRZEWORSKI	4720	84	621	576	649	1187	311	95	97	65	287
Gmina miejska Urban gmina											
Przeworsk	1525	5	160	152	152	414	58	30	40	47	135
Gminy miejsko-wiejskie Urban-rural gminas											
Kańczuga	609	6	82	72	79	187	56	14	11	4	26
miasto urban area	261	4	39	35	22	83	21	7	6	3	13
wieś rural area	348	2	43	37	57	104	35	7	5	1	13
Sieniawa	383	11	63	55	70	72	25	8	9	6	21
miasto urban area	197	5	25	23	24	45	9	5	5	6	10
wieś rural area	186	6	38	32	46	27	16	3	4	-	11

a Bez osób prowadzących gospodarstwa indywidualne w rolnictwie.

a Excluding persons tending private farms in agriculture.

TABL. 2 (91). **PODMIOTY GOSPODARKI NARODOWEJ [a] W REJESTRZE REGON WEDŁUG WYBRANYCH SEKCJI W 2017 R. (cd.)**
Stan w dniu 31 XII

ENTITIES OF THE NATIONAL ECONOMY [a] IN THE REGON REGISTER BY SELECTED SECTIONS IN 2017 (cont.)
As of 31 XII

WYSZCZEGÓLNIENIE SPECIFICATION	Ogółem Grand total	W tym Of which									
		rolnictwo, leśnictwo, łowiectwo i rybactwo agriculture, forestry and fishing	przemysł industry		budownictwo construction	handel; naprawa pojazdów samochodowych [Δ] trade; repair of motor vehicles [Δ]	transport i gospodarka magazynowa transportation and storage	zakwaterowanie i gastronomia [Δ] accommodation and catering [Δ]	informacja i komunikacja information and communication	obsługa rynku nieruchomości [Δ] real estate activities	działalność profesjonalna, naukowa i techniczna professional, scientific and technical activities
			razem total	w tym przetwórstwo przemysłowe of which manufacturing							
POWIAT PRZEWORSKI (dok.) (cont.)											
Gminy wiejskie Rural gminas											
Adamówka	219	23	54	53	23	46	10	9	1	1	6
Gać	207	6	28	27	23	37	15	1	3	-	11
Jawornik Polski	257	7	32	29	42	59	22	5	2	1	5
Przeworsk	715	15	93	87	132	183	55	14	14	-	43
Tryńcza	431	8	75	69	81	77	47	8	12	3	20
Zarzecze	374	3	34	32	47	112	23	6	5	3	20
Miasto na prawach powiatu: City with powiat status:											
Przemyśl	6524	22	349	315	538	1776	526	199	164	643	479
PODREGION RZESZOWSKI	**59053**	**593**	**5885**	**5471**	**7411**	**13423**	**4117**	**1285**	**2611**	**1834**	**6414**
RZESZOWSKI SUBREGION											
POWIAT KOLBUSZOWSKI	3864	79	433	401	856	822	302	73	87	46	199
Gmina miejsko-wiejska Urban-rural gmina											
Kolbuszowa	1994	24	230	217	304	485	156	37	58	39	137
miasto urban area	1034	7	100	93	123	273	56	23	43	35	80
wieś rural area	960	17	130	124	181	212	100	14	15	4	57
Gminy wiejskie Rural gminas											
Cmolas	396	13	47	39	119	60	31	8	4	2	14
Dzikowiec	252	7	19	17	67	44	16	5	4	1	15
Majdan Królewski	490	18	49	46	160	96	34	5	9	1	9
Niwiska	354	12	47	43	115	60	18	10	2	-	9
Raniżów	378	5	41	39	91	77	47	8	10	3	15
POWIAT ŁAŃCUCKI	6043	106	778	728	775	1503	500	111	183	79	525
Gmina miejska Urban gmina											
Łańcut	2110	9	208	199	155	578	138	44	71	54	239
Gminy wiejskie Rural gminas											
Białobrzegi	537	11	89	85	92	106	51	13	17	-	39
Czarna	878	14	153	143	112	230	68	20	27	6	71
Łańcut	1389	22	183	173	206	355	129	15	50	12	107
Markowa	337	17	53	45	40	62	49	8	4	2	18
Rakszawa	417	27	49	45	89	99	27	4	6	5	21
Żołynia	375	6	43	38	81	73	38	7	8	-	30

a Bez osób prowadzących gospodarstwa indywidualne w rolnictwie.

a Excluding persons tending private farms in agriculture.

TABL. 2 (91). **PODMIOTY GOSPODARKI NARODOWEJ [a] W REJESTRZE REGON WEDŁUG WYBRANYCH SEKCJI W 2017 R. (cd.)**
Stan w dniu 31 XII

ENTITIES OF THE NATIONAL ECONOMY [a] IN THE REGON REGISTER BY SELECTED SECTIONS IN 2017 (cont.)
As of 31 XII

WYSZCZEGÓLNIENIE SPECIFICATION	Ogółem Grand total	W tym Of which									
		rolnictwo, leśnictwo, łowiectwo i rybactwo agriculture, forestry and fishing	przemysł industry		budownictwo construction	handel; naprawa pojazdów samochodowych [Δ] trade; repair of motor vehicles [Δ]	transport i gospodarka magazynowa transportation and storage	zakwaterowanie i gastronomia [Δ] accommodation and catering [Δ]	informacja i komunikacja information and communication	obsługa rynku nieruchomości [Δ] real estate activities	działalność profesjonalna, naukowa i techniczna professional, scientific and technical activities
			razem total	w tym przetwórstwo przemysłowe of which manufacturing							
POWIAT ROPCZYCKO-SĘDZISZOWSKI	5197	76	623	591	858	1236	613	85	96	87	348
Gminy miejsko-wiejskie Urban-rural gminas											
Ropczyce	2192	25	221	213	338	575	233	43	43	52	164
miasto urban area	1551	10	137	132	174	424	163	32	29	50	137
wieś rural area	641	15	84	81	164	151	70	11	14	2	27
Sędziszów Małopolski	1589	13	184	173	249	366	183	23	34	31	126
miasto urban area	720	-	72	68	71	184	71	14	18	17	84
wieś rural area	869	13	112	105	178	182	112	9	16	14	42
Gminy wiejskie Rural gminas											
Iwierzyce	475	12	62	59	79	100	65	7	12	3	26
Ostrów	433	13	77	73	56	96	65	9	3	-	17
Wielopole Skrzyńskie	508	13	79	73	136	99	67	3	4	1	15
POWIAT RZESZOWSKI	12373	151	1701	1599	1938	2957	995	241	431	180	999
Gmina miejska Urban gmina											
Dynów	463	3	58	55	77	123	27	20	11	10	30
Gminy miejsko-wiejskie Urban-rural gminas											
Błażowa	704	10	85	77	166	157	61	8	19	13	36
miasto urban area	197	2	21	16	20	51	19	5	3	8	13
wieś rural area	507	8	64	61	146	106	42	3	16	5	23
Boguchwała	1660	16	168	152	238	393	127	25	86	37	160
miasto urban area	599	9	58	50	65	156	27	13	38	20	57
wieś rural area	1061	7	110	102	173	237	100	12	48	17	103
Głogów Małopolski	1780	34	217	202	276	425	146	42	59	35	173
miasto urban area	654	14	39	36	84	157	45	19	25	13	91
wieś rural area	1126	20	178	166	192	268	101	23	34	22	82
Sokołów Małopolski	977	17	133	122	175	260	94	16	24	4	47
miasto urban area	361	4	54	50	31	121	20	6	11	-	19
wieś rural area	616	13	79	72	144	139	74	10	13	4	28
Tyczyn	1014	1	127	115	164	237	85	19	26	20	103
miasto urban area	412	-	49	44	49	109	27	4	14	10	50
wieś rural area	602	1	78	71	115	128	58	15	12	10	53
Gminy wiejskie Rural gminas											
Chmielnik	461	3	60	54	66	94	43	6	16	4	46
Dynów	323	15	35	32	99	61	32	7	7	1	7
Hyżne	361	3	43	39	83	76	37	3	16	3	22
Kamień	334	8	63	60	73	63	20	8	4	1	15
Krasne	1076	3	212	208	125	287	69	17	42	10	83
Lubenia	338	6	33	29	74	67	28	9	8	6	27
Świlcza	1104	14	128	123	125	272	106	27	41	13	93
Trzebownisko	1778	18	339	331	197	442	120	34	72	23	157

a Bez osób prowadzących gospodarstwa indywidualne w rolnictwie.
a Excluding persons tending private farms in agriculture.

TABL. 2 (91). **PODMIOTY GOSPODARKI NARODOWEJ [a] W REJESTRZE REGON WEDŁUG WYBRANYCH SEKCJI W 2017 R. (cd.)**
Stan w dniu 31 XII

ENTITIES OF THE NATIONAL ECONOMY [a] IN THE REGON REGISTER BY SELECTED SECTIONS IN 2017 (cont.)
As of 31 XII

WYSZCZEGÓLNIENIE SPECIFICATION	Ogółem Grand total	W tym Of which									
		rolnictwo, leśnictwo, łowiectwo i rybactwo agriculture, forestry and fishing	przemysł industry		budownictwo construction	handel; naprawa pojazdów samochodowych [Δ] trade; repair of motor vehicles [Δ]	transport i gospodarka magazynowa transportation and storage	zakwaterowanie i gastronomia [Δ] accommodation and catering [Δ]	informacja i komunikacja information and communication	obsługa rynku nieruchomości [Δ] real estate activities	działalność profesjonalna, naukowa i techniczna professional, scientific and technical activities
			razem total	w tym przetwórstwo przemysłowe of which manufacturing							
POWIAT STRZYŻOWSKI	3985	64	497	455	811	879	239	81	86	38	264
Gmina miejsko-wiejska Urban-rural gmina											
Strzyżów	1528	18	160	149	293	329	73	35	37	22	117
miasto urban area	859	8	74	69	120	201	32	20	23	20	86
wieś rural area	669	10	86	80	173	128	41	15	14	2	31
Gminy wiejskie Rural gminas											
Czudec	744	16	102	97	146	163	48	20	18	3	55
Frysztak	664	12	102	90	104	176	48	10	10	7	38
Niebylec	577	8	68	65	155	118	49	6	10	2	33
Wiśniowa	472	10	65	54	113	93	21	10	11	4	21
Miasto na prawach powiatu: City with powiat status:											
Rzeszów	27591	117	1853	1697	2173	6026	1468	694	1728	1404	4079
PODREGION TARNOBRZESKI TARNOBRZESKI SUB-REGION	**46395**	**679**	**5357**	**5044**	**6425**	**12288**	**3119**	**1146**	**1003**	**1187**	**3736**
POWIAT DĘBICKI	9516	151	1189	1114	1305	2300	920	179	233	249	801
Gmina miejska Urban gmina											
Dębica	4248	32	436	413	431	1092	319	80	130	185	468
Gminy miejsko-wiejskie Urban-rural gminas											
Brzostek	619	8	56	53	116	127	86	9	15	4	33
miasto urban area	243	2	18	15	38	54	24	2	7	3	17
wieś rural area	376	6	38	38	78	73	62	7	8	1	16
Pilzno	1090	16	137	125	161	299	153	30	16	8	61
miasto urban area	445	3	61	59	41	135	48	17	6	6	38
wieś rural area	645	13	76	66	120	164	105	13	10	2	23
Gminy wiejskie Rural gminas											
Czarna	814	30	113	104	163	211	75	11	13	22	35
Dębica	1613	43	276	262	288	324	151	27	35	16	114
Jodłowa	233	2	32	31	40	56	31	8	3	2	8
Żyraków	899	20	139	126	106	191	105	14	21	12	82
POWIAT LEŻAJSKI	4351	67	513	485	813	1008	288	111	86	101	307
Gmina miejska Urban gmina											
Leżajsk	1566	12	131	122	160	437	107	38	40	41	142

a Bez osób prowadzących gospodarstwa indywidualne w rolnictwie.

a Excluding persons tending private farms in agriculture.

TABL. 2 (91). **PODMIOTY GOSPODARKI NARODOWEJ [a] W REJESTRZE REGON WEDŁUG WYBRANYCH SEKCJI W 2017 R. (cd.)**
Stan w dniu 31 XII

ENTITIES OF THE NATIONAL ECONOMY [a] IN THE REGON REGISTER BY SELECTED SECTIONS IN 2017 (cont.)
As of 31 XII

WYSZCZEGÓLNIENIE SPECIFICATION	Ogółem Grand total	W tym Of which									
		rolnictwo, leśnictwo, łowiectwo i rybactwo agriculture, forestry and fishing	przemysł industry		budownictwo construction handel; naprawa pojazdów samochodowych [Δ] trade; repair of motor vehicles [Δ]	transport i gospodarka magazynowa transportation and storage	zakwaterowanie i gastronomia [Δ] accommodation and catering [Δ]	informacja i komunikacja information and communication	obsługa rynku nieruchomości [Δ] real estate activities	obsługa rynku nieruchomości [Δ] real estate activities	działalność profesjonalna, naukowa i techniczna professional, scientific and technical activities
			razem total	w tym przetwórstwo przemysłowe of which manufacturing							
POWIAT LEŻAJSKI (dok.) (cont.)											
Gmina miejsko-wiejska Urban-rural gmina											
Nowa Sarzyna	1017	6	193	187	187	216	44	24	31	43	58
miasto urban area	377	-	45	41	45	72	14	9	20	40	37
wieś rural area	640	6	148	146	142	144	30	15	11	3	21
Gminy wiejskie Rural gminas											
Grodzisko Dolne	396	5	41	38	84	81	28	12	4	4	36
Kuryłówka	313	18	33	29	90	60	21	12	3	4	12
Leżajsk	1059	26	115	109	292	214	88	25	8	9	59
POWIAT MIELECKI	11165	133	1576	1504	1563	2762	663	262	232	269	969
Gmina miejska Urban gmina											
Mielec	6432	27	818	784	661	1724	312	178	174	235	695
Gmina miejsko-wiejska Urban-rural gmina											
Przecław	592	20	112	110	112	141	21	10	5	6	29
miasto urban area	139	5	16	15	17	50	2	1	1	3	6
wieś rural area	453	15	96	95	95	91	19	9	4	3	23
Radomyśl Wielki	963	30	122	119	223	216	84	21	9	5	35
miasto urban area	332	8	34	33	53	94	26	12	6	3	19
wieś rural area	631	22	88	86	170	122	58	9	3	2	16
Gminy wiejskie Rural gminas											
Borowa	346	11	66	60	56	70	25	3	4	2	18
Czermin	427	10	51	45	107	83	51	7	3	2	18
Gawłuszowice	162	4	25	25	24	41	14	4	2	-	8
Mielec	996	15	189	178	141	202	64	17	19	7	90
Padew Narodowa	273	5	33	30	48	61	28	5	6	-	15
Tuszów Narodowy	530	5	99	94	95	106	33	11	6	8	32
Wadowice Górne	444	6	61	59	96	118	31	6	4	4	29
POWIAT NIŻAŃSKI	4188	108	562	533	735	1067	235	108	92	49	249
Gminy miejsko-wiejskie Urban-rural gminas											
Nisko	1739	18	195	183	253	474	94	46	42	39	136
miasto urban area	1352	13	139	130	180	385	73	37	37	39	102
wieś rural area	387	5	56	53	73	89	21	9	5	-	34
Rudnik nad Sanem	700	18	145	140	71	197	30	18	19	5	42
miasto urban area	548	15	113	111	44	163	21	15	14	5	35
wieś rural area	152	3	32	29	27	34	9	3	5	-	7
Ulanów	418	18	47	45	65	111	29	12	6	2	23
miasto urban area	132	1	14	12	9	40	7	4	5	-	11
wieś rural area	286	17	33	33	56	71	22	8	1	2	12

a Bez osób prowadzących gospodarstwa indywidualne w rolnictwie.

a Excluding persons tending private farms in agriculture.

TABL. 2 (91). **PODMIOTY GOSPODARKI NARODOWEJ [a] W REJESTRZE REGON WEDŁUG WYBRANYCH SEKCJI W 2017 R. (dok.)**
Stan w dniu 31 XII

ENTITIES OF THE NATIONAL ECONOMY [a] IN THE REGON REGISTER BY SELECTED SECTIONS IN 2017 (cont.)
As of 31 XII

WYSZCZEGÓLNIENIE SPECIFICATION	Ogółem Grand total	W tym Of which									
		rolnictwo, leśnictwo, łowiectwo i rybactwo agriculture, forestry and fishing	przemysł industry		budownictwo construction	handel; naprawa pojazdów samochodowych [Δ] trade; repair of motor vehicles [Δ]	transport i gospodarka magazynowa transportation and storage	zakwaterowanie i gastronomia [Δ] accommodation and catering [Δ]	informacja i komunikacja information and communication	obsługa rynku nieruchomości [Δ] real estate activities	działalność profesjonalna, naukowa i techniczna professional, scientific and technical activities
			razem total	w tym przetwórstwo przemysłowe of which manufacturing							
POWIAT NIŻAŃSKI (dok.) (cont.)											
Gminy wiejskie Rural gminas											
Harasiuki	271	8	23	21	59	77	20	5	4	1	11
Jarocin	285	24	42	40	56	60	25	10	6	2	10
Jeżowe	525	16	75	73	186	84	15	10	14	-	18
Krzeszów	250	6	35	31	45	64	22	7	1	-	9
POWIAT STALOWO-WOLSKI	8898	120	814	763	1025	2685	492	253	194	333	743
Gmina miejska Urban gmina											
Stalowa Wola	6098	19	473	452	566	1918	316	184	155	315	605
Gminy miejsko-wiejskie Urban-rural gminas											
Zaklików	485	27	71	68	90	125	28	8	5	4	12
miasto urban area	230	8	39	38	25	70	7	7	4	1	6
wieś rural area	255	19	32	30	65	55	21	1	1	3	6
Gminy wiejskie Rural gminas											
Bojanów	353	30	32	28	87	77	18	5	4	-	17
Pysznica	759	12	78	71	95	206	61	20	17	4	51
Radomyśl nad Sanem	462	22	67	54	105	106	20	10	5	-	21
Zaleszany	741	10	93	90	82	253	49	26	8	10	37
POWIAT TARNOBRZESKI	3390	84	371	340	471	891	304	81	58	66	177
Gminy miejsko-wiejskie Urban-rural gminas											
Baranów Sandomierski	764	28	81	77	88	209	107	19	13	2	26
miasto urban area	144	1	15	13	14	39	16	7	2	1	5
wieś rural area	620	27	66	64	74	170	91	12	11	1	21
Nowa Dęba	1225	21	135	129	159	299	62	29	25	58	84
miasto urban area	869	6	98	95	98	228	31	19	17	53	67
wieś rural area	356	15	37	34	61	71	31	10	8	5	17
Gminy wiejskie Rural gminas											
Gorzyce	872	4	106	92	130	247	82	28	12	3	45
Grębów	529	31	49	42	94	136	53	5	8	3	22
Miasto na prawach powiatu: City with powiat status:											
Tarnobrzeg	4887	16	332	305	513	1575	217	152	108	120	490

a Bez osób prowadzących gospodarstwa indywidualne w rolnictwie.

a Excluding persons tending private farms in agriculture.

TABL. 3 (92). **SPÓŁKI HANDLOWE WEDŁUG FORM PRAWNYCH W 2017 R.**
Stan w dniu 31 XII
COMMERCIAL COMPANIES BY LEGAL STATUS IN 2017
As of 31 XII

WYSZCZEGÓLNIENIE SPECIFICATION	Ogółem Grand total	Spółki kapitałowe Companies			Spółki osobowe [a] Partnerships [a]		
		razem total	akcyjne joint stock	z ograniczoną odpowiedzialnością with limited liability	razem total	w tym of which	
						jawne unlimited	komandytowe limited
WOJEWÓDZTWO VOIVODSHIP	**14719**	**12329**	**273**	**12056**	**2390**	**1465**	**732**
Podregion krośnieński Krośnieński subregion	**2133**	**1771**	**56**	**1715**	**362**	**250**	**82**
Powiaty: Powiats:							
bieszczadzki	86	78	1	77	8	5	2
brzozowski	160	122	5	117	38	23	12
jasielski	412	336	16	320	76	52	16
krośnieński	318	266	6	260	52	37	13
leski	90	79	1	78	11	10	1
sanocki	462	381	8	373	81	59	17
Miasto na prawach powiatu: City with powiat status:							
Krosno	605	509	19	490	96	64	21
Podregion przemyski Przemyski subregion	**2245**	**1966**	**23**	**1943**	**279**	**193**	**63**
Powiaty: Powiats:							
jarosławski	582	488	9	479	94	71	18
lubaczowski	135	115	1	114	20	15	3
przemyski	234	205	2	203	29	23	3
przeworski	247	207	2	205	40	32	7
Miasto na prawach powiatu: City with powiat status:							
Przemyśl	1047	951	9	942	96	52	32
Podregion rzeszowski Rzeszowski subregion	**7331**	**6226**	**128**	**6098**	**1105**	**548**	**454**
Powiaty: Powiats:							
kolbuszowski	198	168	3	165	30	19	10
łańcucki	404	317	7	310	87	57	28
ropczycko-sędziszowski	225	176	4	172	49	34	11
rzeszowski	970	807	12	795	163	92	64
strzyżowski	167	139	2	137	28	15	11
Miasto na prawach powiatu: City with powiat status:							
Rzeszów	5367	4619	100	4519	748	331	330
Podregion tarnobrzeski Tarnobrzeski subregion	**3010**	**2366**	**66**	**2300**	**644**	**474**	**133**
Powiaty: Powiats:							
dębicki	666	495	11	484	171	139	25
leżajski	235	187	3	184	48	31	12
mielecki	826	639	21	618	187	125	50
niżański	162	130	1	129	32	23	9
stalowowolski	574	464	11	453	110	98	11
tarnobrzeski	157	125	9	116	32	24	5
Miasto na prawach powiatu: City with powiat status:							
Tarnobrzeg	390	326	10	316	64	34	21

a W tym 116 spółek partnerskich i 77 spółek komandytowo-akcyjnych.

a Of which 116 professional partnerships and 77 limited joint-stock partnerships.