

## Dział XXI. Podmioty gospodarki narodowej Chapter XXI. Entities of the national economy

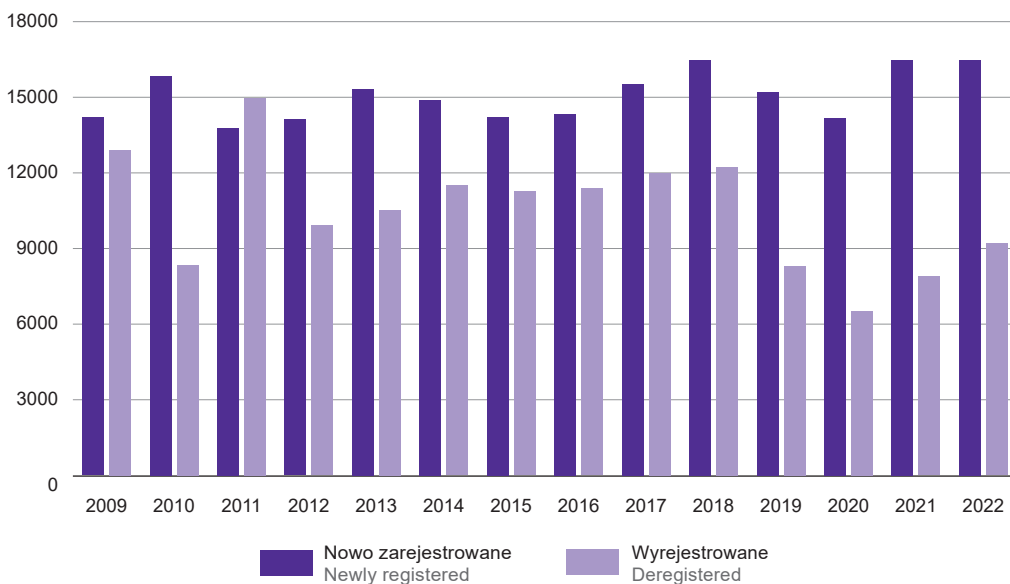
TABL. 1 (170). **PODMIOTY GOSPODARKI NARODOWEJ<sup>a</sup> W REJESTRZE REGON**  
Stan w dniu 31 grudnia  
ENTITIES OF THE NATIONAL ECONOMY<sup>a</sup> IN THE REGON REGISTER  
As of 31 December

WYSZCZEGÓLNIENIE	2015	2019	2020	2022	SPECIFICATION
<b>O G Ó Ł E M</b>	<b>165155<sup>b</sup></b>	<b>181107<sup>b</sup></b>	<b>188360<sup>b</sup></b>	<b>203190<sup>b</sup></b>	<b>T O T A L</b>
sektor publiczny	5994	5291	5292	5283	public sector
sektor prywatny	158141	173894	180857	194971	private sector
w tym:					of which:
Przedsiębiorstwa państwowe	2	1	1	1	State owned enterprises
Spółki	22789	26111	27158	29344	Companies
w tym:					of which:
handlowe	11846	15205	16264	18531	commercial
cywilne	10798	10740	10723	11637	civil law partnerships
Spółdzielnie	800	571	552	540	Cooperatives
Fundacje	460	700	761	1000	Foundations
Stowarzyszenia i organizacje społeczne	6846	7151	7235	7544	Associations and social organisations
Osoby fizyczne prowadzące działalność gospodarczą	122549	134752	140707	152471	Natural persons conducting economic activity

a Bez osób prowadzących gospodarstwa indywidualne w rolnictwie. b W podziale na sektory własności – bez podmiotów, dla których informacja o formie własności nie występuje w rejestrze REGON

a Excluding persons tending private farms in agriculture. b In division by ownership sectors – excluding entities, for which information on ownership form does not exist in the REGON register.

WYKRES 1 (88). **PODMIOTY NOWO ZAREJESTROWANE I WYREJESTROWANE Z REJESTRU REGON<sup>a</sup>**  
CHART 1 (88). **NEWLY REGISTERED AND DEREGISTERED ENTITIES FROM THE REGON REGISTER<sup>a</sup>**



a Bez osób prowadzących gospodarstwa indywidualne w rolnictwie.

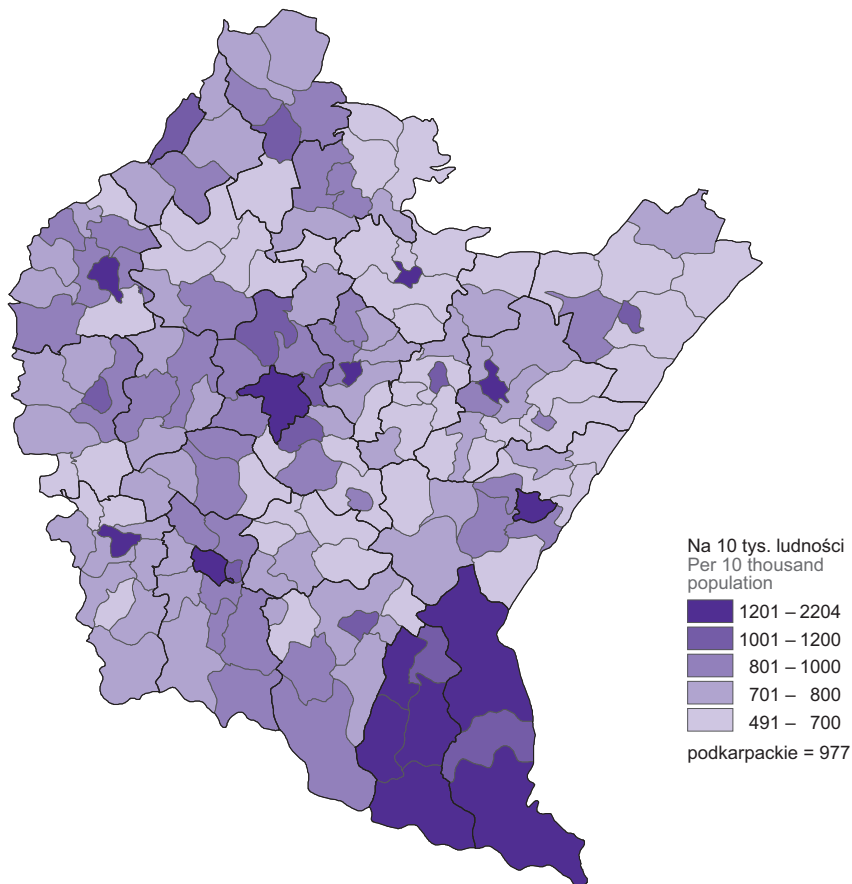
a Excluding persons tending private farms in agriculture.

MAPA 1 (36). **PODMIOTY GOSPODARKI NARODOWEJ<sup>a</sup> W REJESTRZE REGON W 2022 R.**

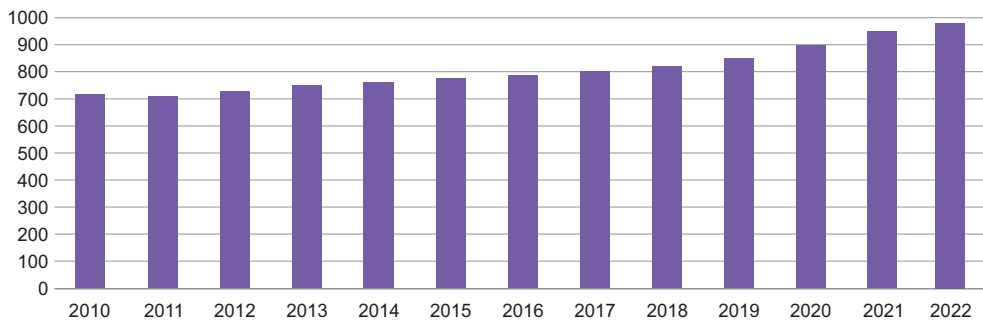
Stan w dniu 31 grudnia

MAP 1 (36). **ENTITIES OF THE NATIONAL ECONOMY<sup>a</sup> IN THE REGON REGISTER IN 2022**

As of 31 December



Podmioty gospodarki narodowej<sup>a</sup> w rejestrze REGON na 10 tys. ludności  
Entities of the national economy<sup>a</sup> in the REGON register per 10 thousand population



<sup>a</sup> Bez osób prowadzących gospodarstwa indywidualne w rolnictwie.  
<sup>a</sup> Excluding persons tending private farms in agriculture.

TABLE 2 (171). **PODMIOTY GOSPODARKI NARODOWEJ W REJESTRZE REGON W MIASTACH WEDŁUG WIELKOŚCI W 2022 R. (na 1000 ludności)**  
 NATIONAL ECONOMIC ENTITIES IN THE REGON REGISTER IN CITIES BY SIZE IN 2022 (per 1000 population)

WYSZCZEGÓLNIENIE	Ogółem Total	SPECIFICATION
<b>Miasta</b>	<b>129,7</b>	<b>Urban areas</b>
duże	173,0	large
średnie	120,3	medium
małe	110,8	small

TABLE 3 (172). **PODMIOTY GOSPODARKI NARODOWEJ W REJESTRZE REGON WEDŁUG DELIMITACJI OBSZARÓW WIEJSKICH W 2022 R. (na 1000 ludności)**  
 NATIONAL ECONOMIC ENTITIES IN THE REGON REGISTER BY DELIMITATION OF RURAL AREAS IN 2022 (per 1000 population)

WYSZCZEGÓLNIENIE	Ogółem Total	SPECIFICATION
<b>Obszary wiejskie</b>	<b>75,5</b>	<b>Rural areas</b>
aglomeracyjne dużej gęstości	86,0	agglomeration high density
aglomeracyjne małej gęstości	70,7	agglomeration low density
pozaaglomeracyjne dużej gęstości	72,8	non-agglomeration high density
pozaaglomeracyjne małej gęstości	86,9	non-agglomeration low density

TABLE 4 (173). **OSOBY FIZYCZNE PROWADZĄCE DZIAŁALNOŚĆ GOSPODARCZĄ W MIASTACH WEDŁUG WIELKOŚCI W 2022 R. (w % ogółem)**  
 NATURAL PERSONS RUNNING ECONOMIC ACTIVITY IN CITIES BY SIZE IN 2022 (in % of total)

WYSZCZEGÓLNIENIE	Ogółem Total	SPECIFICATION
<b>Miasta</b>	<b>68,6</b>	<b>Urban areas</b>
duże	62,2	large
średnie	69,7	medium
małe	74,3	small

TABLE 5 (174). **OSOBY FIZYCZNE PROWADZĄCE DZIAŁALNOŚĆ GOSPODARCZĄ WEDŁUG DELIMITACJI OBSZARÓW WIEJSKICH W 2022 R. (w % ogółem)**  
 NATURAL PERSONS RUNNING ECONOMIC ACTIVITY BY DELIMITATION OF RURAL AREAS IN 2022 (in % of total)

WYSZCZEGÓLNIENIE	Ogółem Total	SPECIFICATION
<b>Obszary wiejskie</b>	<b>82,8</b>	<b>Rural areas</b>
aglomeracyjne dużej gęstości	83,0	agglomeration high density
aglomeracyjne małej gęstości	83,9	agglomeration low density
pozaaglomeracyjne dużej gęstości	82,8	non-agglomeration high density
pozaaglomeracyjne małej gęstości	81,8	non-agglomeration low density