

WOJEWÓDZTWO PODKARPACKIE W 2022 R.



Powierzchnia województwa
1 784,5 tys. ha
(5,7% powierzchni kraju)

Powierzchnia gruntów leśnych
oraz zadrzewionych i zakrzewionych
693,4 tys. ha
(38,9% powierzchni województwa)

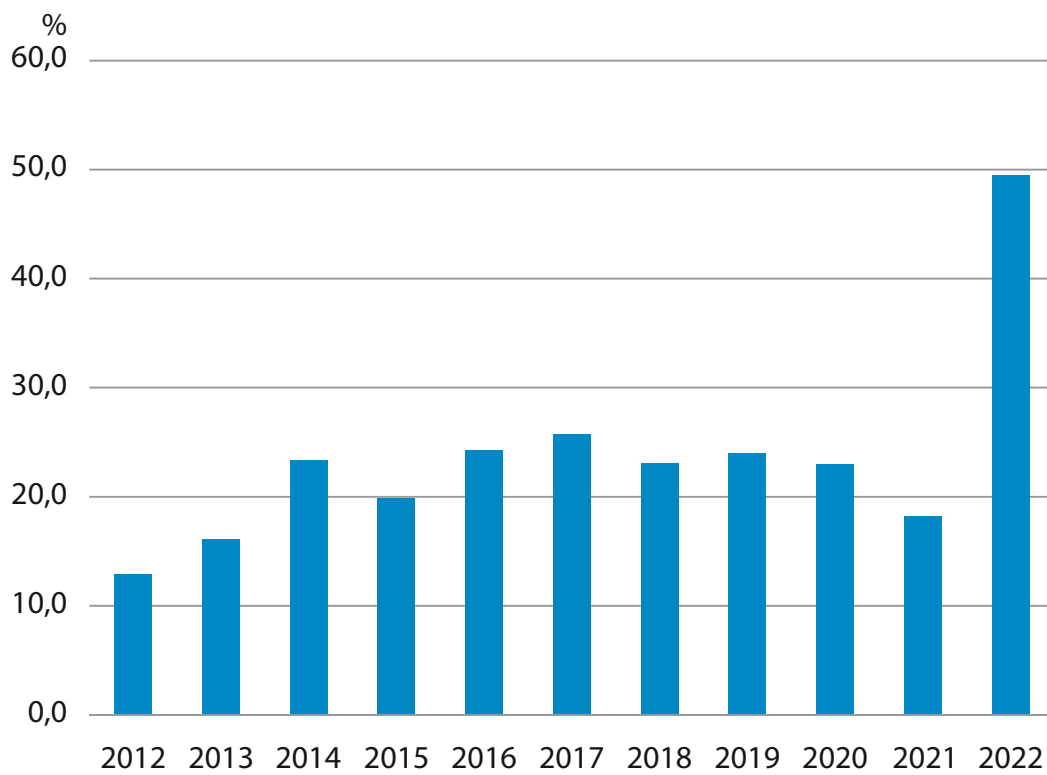


Powierzchnia obszarów o szczególnych walorach
801,6 tys. ha, w tym:

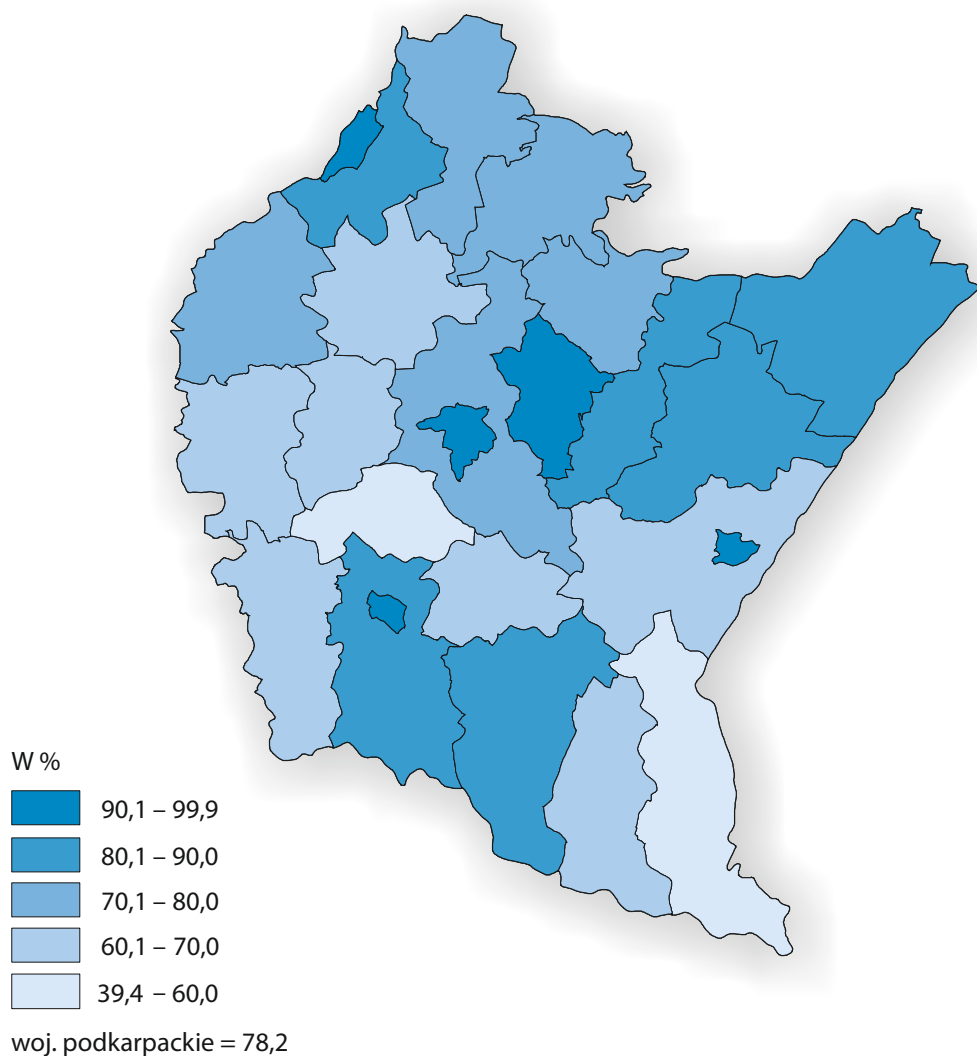


46,7 tys. ha parki narodowe
11,4 tys. ha rezerваты przyrody
275,4 tys. ha parki krajobrazowe
465,2 tys. ha obszary chronionego krajobrazu

Udział energii odnawialnej w produkcji energii elektrycznej ogółem



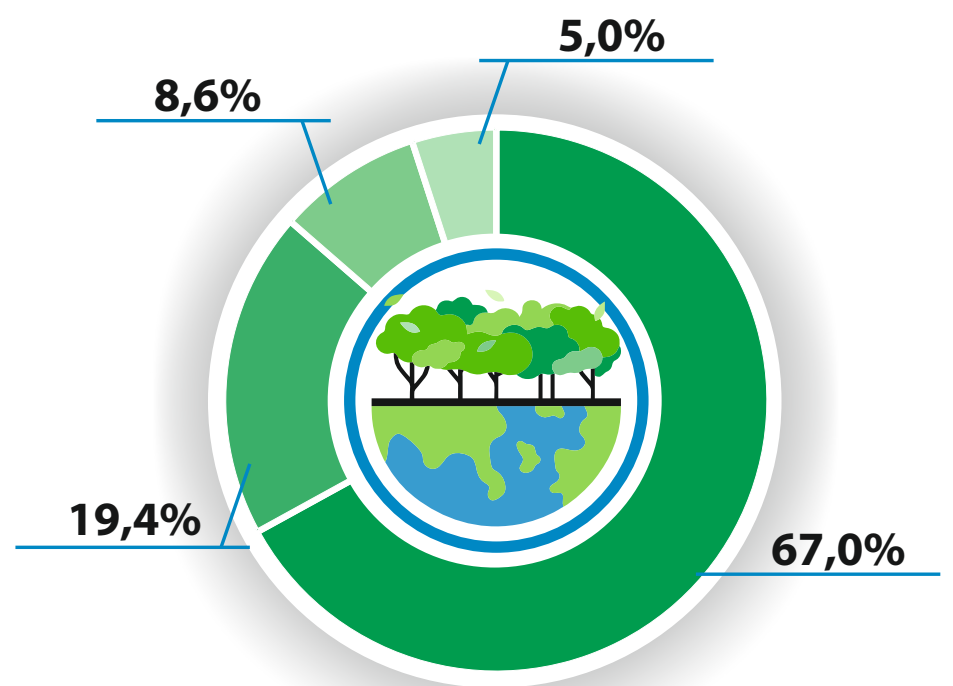
Udział ludności korzystającej z oczyszczalni ścieków w ogólnej liczbie mieszkańców



Nakłady na środki trwałe służące ochronie środowiska (w cenach bieżących)

509,9 mln zł


- gospodarka ściekowa i ochrona wód
- ochrona powietrza atmosferycznego i klimatu
- gospodarka odpadami
- pozostałe



Struktura zanieczyszczeń powietrza

Emisja zanieczyszczeń pyłowych

- ze spalania paliw
- cementowo-wapiennicze i materiałów ogniotrwałych, węglowo-grafitowe, sadza
- pozostałe



Emisja zanieczyszczeń gazowych (bez CO₂)

- dwutlenek siarki
- tlenki azotu
- tlenek węgla
- pozostałe

