

LASY W WOJEWÓDZTWIE PODKARPACKIM W 2021 R.

Powierzchnia lasów

Województwo podkarpackie
ogółem 682,8 tys. ha

(wzrost* o 1,7%)

publiczne 561,0 tys. ha | prywatne 121,8 tys. ha

(wzrost* o 0,5%)

(wzrost* o 7,3%)

Polska
ogółem 9 264,7 tys. ha

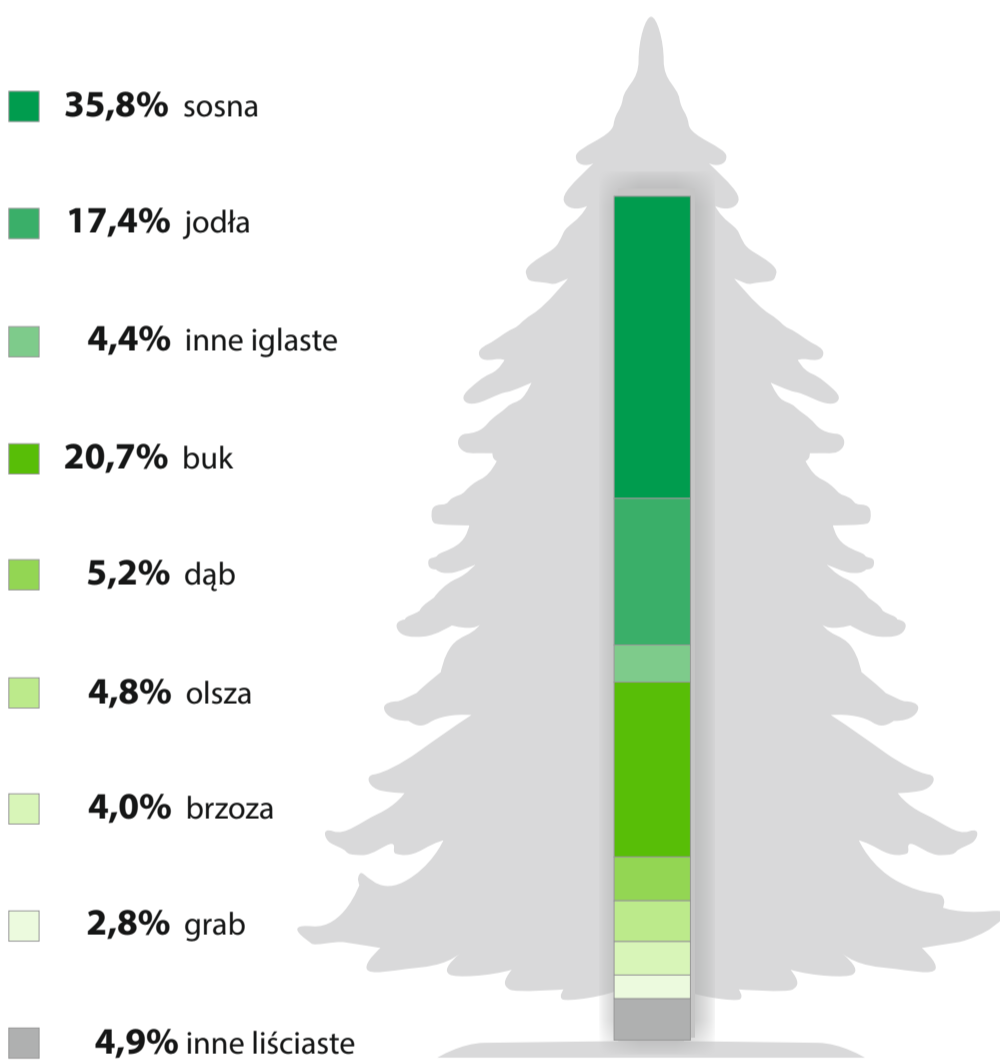
(wzrost* o 1,3%)

publiczne 7 478,8 tys. ha | prywatne 1 785,9 tys. ha

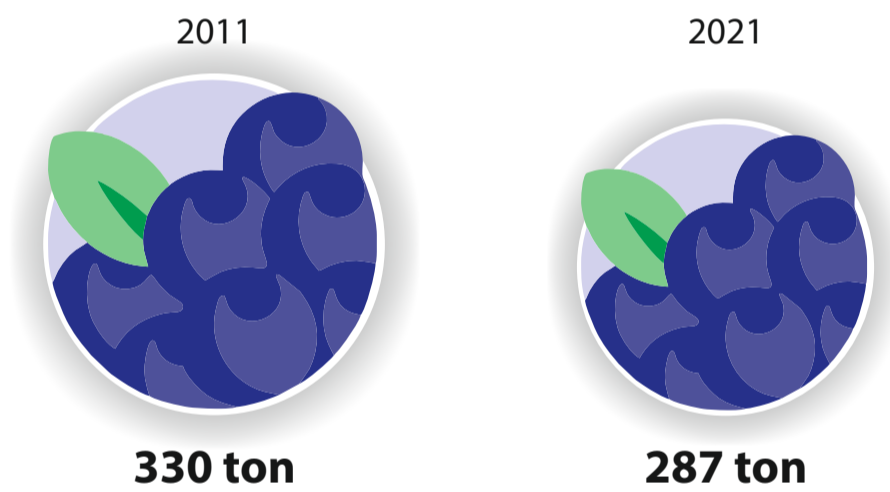
(wzrost* o 0,6%)

(wzrost* o 4,7%)

Struktura powierzchni lasów według gatunków panujących (przeważających) w drzewostanie**



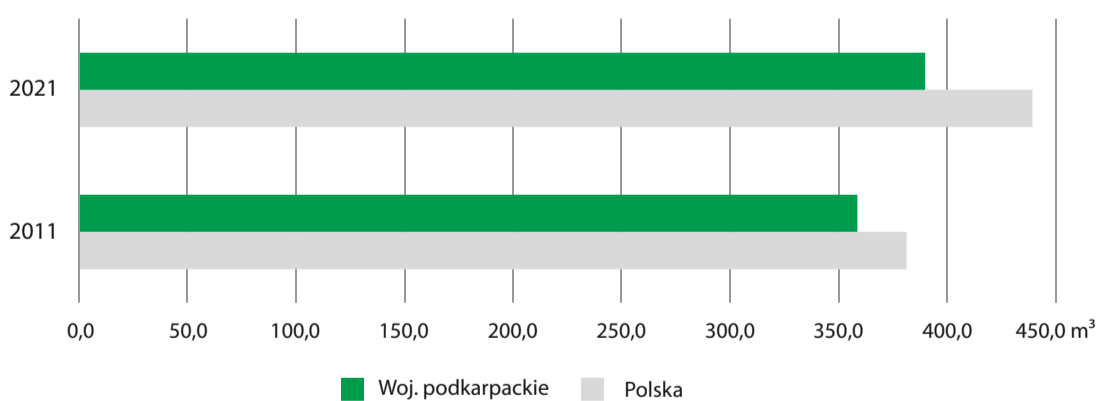
Gospodarcze wykorzystanie lasu – skup owoców



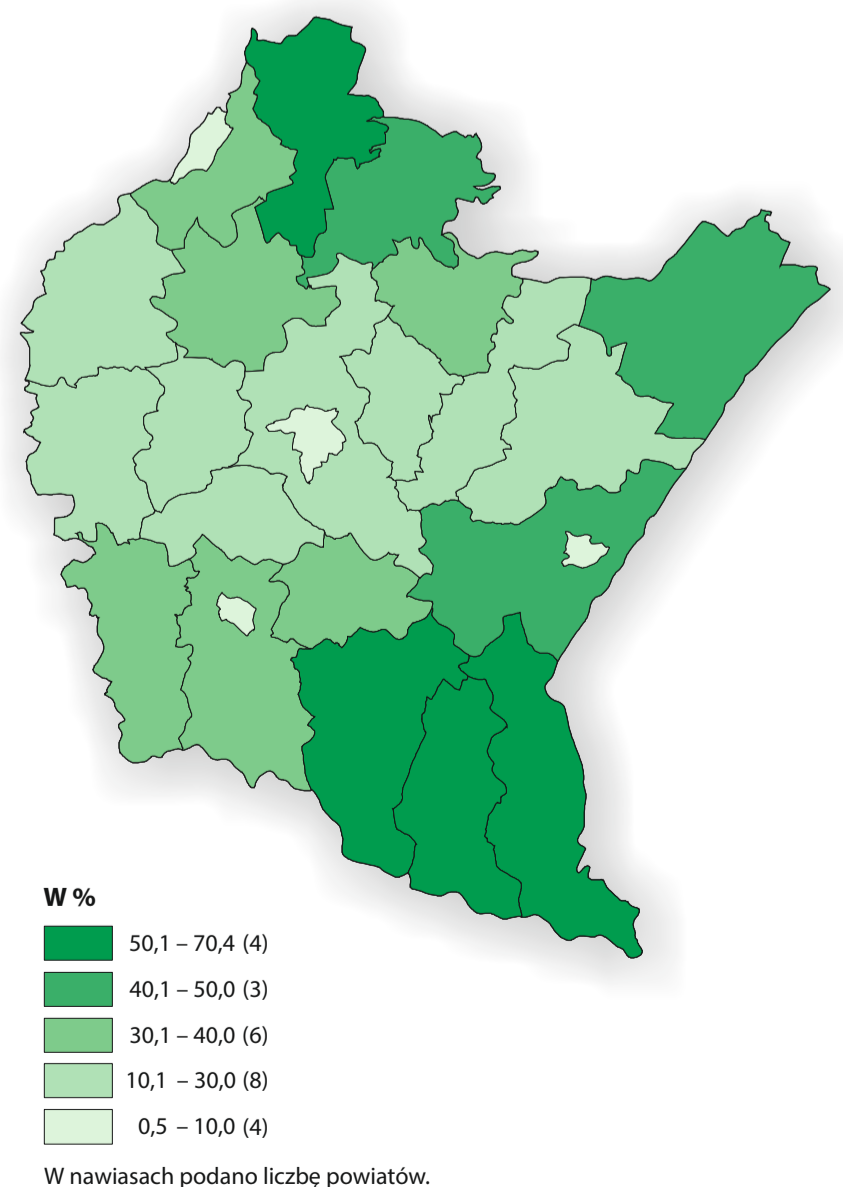
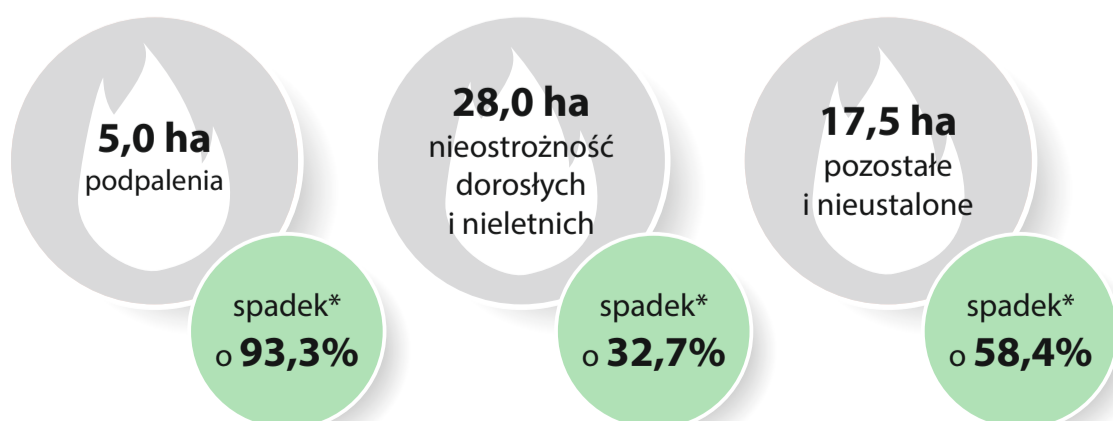
Lesistość

Polska = 29,6%
woj. podkarpackie = 38,3%

Pozyskiwanie drewna (grubizny) na 100 ha powierzchni lasów



Pożary lasów według przyczyn i powierzchni



*W porównaniu z 2011 r.

**Dane opracowano na podstawie Wielkoobszarowej Inwentaryzacji Stanu Lasów przeprowadzonej w latach 2017–2021 przez Biuro Urządzania Lasu i Geodezji Leśnej.