



URZĄD STATYSTYCZNY W RZESZOWIE
STATISTICAL OFFICE IN RZESZÓW

**WOJEWÓDZTWO
PODKARPACKIE**

**PODREGIONY
POWIATY
GMINY**

2014

**SUBREGIONS
POWIATS
GMINAS**

**PODKARPACKIE
VOIVODSHIP**

RZESZÓW 2014

ZESPÓŁ REDAKCYJNY EDITORIAL BOARD

Przewodniczący President

Marek Cierpiał-Wolan

Członkowie Members

Teresa Krzemińska, Edyta Gielbaga, Dorota Jasiukiewicz,
Paweł Markocki, Irena Polak, Beata Rajca, Anna Tworek-Ptak,
Jadwiga Uchman, Elżbieta Wojnar, Józef Wojtak

Sekretarz Secretary

Barbara Błachut

Redakcja merytoryczna i techniczna *Editors and technical supervision*
Zespół pracowników Podkarpackiego Ośrodka *Team of the Regional Research Centre of Podkarpackie*
Badań Regionalnych w Rzeszowie *Voivodship in Rzeszów*

Projekt okładki Cover design

Lidia Motrenko-Makuch

Druk okładki Printing of cover

Zakład Wydawnictw Statystycznych w Warszawie

**Prosimy o podanie źródła
przy publikowaniu danych US**

***When publishing SO data
please indicate source***

ISSN 1733-0041

Cena 25 zł

URZĄD STATYSTYCZNY W RZESZOWIE
ul. Jana III Sobieskiego 10, 35-959 Rzeszów
tel.: 17 8535210, 17 8535219; fax: 17 8535157
<http://rzeszow.stat.gov.pl/>
e-mail: SekretariatUSRze@stat.gov.pl

PRZEDMOWA

Urząd Statystyczny w Rzeszowie oddaje do rąk Państwa jedenastą edycję publikacji „Województwo podkarpackie – podregiony, powiaty, gminy”, która stanowi dopełnienie „Rocznika Statystycznego Województwa Podkarpackiego” w zakresie prezentacji danych statystycznych w układzie przestrzennym.

Zakres informacji zamieszczonych w opracowaniu obejmuje między innymi ochronę środowiska, sytuację demograficzną, rynek pracy, edukację, ochronę zdrowia, kulturę i turystykę, rolnictwo i leśnictwo, handel, finanse publiczne, inwestycje, rachunki regionalne oraz podmioty gospodarki narodowej.

W przekroju podregionów, powiatów, gmin i miast przedstawiono dane za rok 2013, ważniejsze dane o województwie – za lata 2000, 2005, 2008-2013, natomiast wybrane dane o podregionach i powiatach – za lata 2005 i 2013.

Przekazując Państwu niniejsze opracowanie, dziękuję wszystkim osobom i instytucjom za przekazane informacje, które przyczyniły się do wzbogacenia jego zawartości.

Dyrektor
Urzędu Statystycznego
w Rzeszowie



dr Marek Cierpiał-Wolan

Rzeszów, grudzień 2014 r.

PREFACE

The Statistical Office in Rzeszów is pleased to present the eleventh edition of the publication "Podkarpackie Voivodship – subregions, powiats, gminas", which is a supplement to "Statistical Yearbook of Podkarpackie Voivodship" in presentation of statistical data in spatial breakdown.

The scope of the presented information covers, among other things, environmental protection, demographic situation, labour market, education, health care, culture and tourism, agriculture and forestry, trade, public finance, investment, regional accounts and entities of the national economy.

Data by subregions, powiats, gminas and cities are presented for 2013, major data on the voivodship – for 2000, 2005 and 2008-2013, whereas selected data on subregions and powiats – for 2005 and 2013.

Presenting this publication, I would like to express our gratitude to all persons and institutions for their assistance in providing information which has contributed to enriching its contents.

*Director
of the Statistical Office
in Rzeszów*



Marek Cierpiat-Wolan, PhD

Rzeszów, December 2014

| SPIS RZECZY | CONTENTS | Str. Page |
|---|--|----------------------|
| Przedmowa | Preface | 3-4 |
| Spis tablic | List of tables | 6-10 |
| Spis map | List of maps | 10 |
| Objaśnienia znaków umownych. Ważniejsze skróty | Symbols. Major abbreviations | 11 |
| Uwagi ogólne | General notes | 12 |
| Tablice przeglądowe | Review tables | |
| I. Ważniejsze dane o województwie (2000, 2005, 2008-2013) | <i>Major data on the voivodship (2000, 2005, 2008-2013)</i> | 16-33 |
| II. Wybrane dane o podregionach i powiatach (2005, 2013) | <i>Selected data by subregions and powiats (2005, 2013)</i> | 34-45 |
| Działy | Chapters | |
| I. Stan i ochrona środowiska | <i>Environmental protection</i> | 46 |
| II. Podział administracyjny i samorząd terytorialny | <i>Administrative division and territorial self-government</i> | 62 |
| III. Bezpieczeństwo publiczne | <i>Public safety</i> | 73 |
| IV. Powierzchnia i ludność | <i>Area and population</i> | 76 |
| V. Rynek pracy. Wynagrodzenia | <i>Labour market. Wages and salaries</i> | 112 |
| VI. Infrastruktura komunalna. Mieszkania | <i>Municipal infrastructure. Dwellings</i> | 143 |
| VII. Edukacja i wychowanie | <i>Education</i> | 176 |
| VIII. Ochrona zdrowia i pomoc społeczna | <i>Health care and social welfare</i> | 210 |
| IX. Kultura. Turystyka. Sport | <i>Culture. Tourism. Sport</i> | 220 |
| X. Rolnictwo i leśnictwo | <i>Agriculture and forestry</i> | 233 |
| XI. Transport | <i>Transport</i> | 267 |
| XII. Handel | <i>Trade</i> | 271 |
| XIII. Finanse publiczne | <i>Public finance</i> | 273 |
| XIV. Inwestycje i środki trwałe | <i>Investments and fixed assets</i> | 317 |
| XV. Rachunki regionalne | <i>Regional accounts</i> | 321 |
| XVI. Podmioty gospodarki narodowej | <i>Entities of the national economy</i> | 324 |
| Mapy | Maps | 142-143 |

SPIS TABLIC

LIST OF TABLES

| | | Tabl. Table | Str. Page |
|---|--|----------------|--------------|
| DZIAŁ I | CHAPTER I | | |
| STAN I OCHRONA ŚRODOWISKA | ENVIRONMENTAL PROTECTION | | |
| Pobór wody na potrzeby gospodarki narodowej i ludności w 2013 r. | <i>Water withdrawal for needs of the national economy and population in 2013</i> | 1 | 50 |
| Powierzchnia i pobór wody do nawodnień w rolnictwie i leśnictwie oraz napełniania stawów rybnych w 2013 r. | <i>Area and water withdrawal for irrigation in agriculture and forestry as well as water for filling fish ponds in 2013</i> | 2 | 52 |
| Zużycie wody na potrzeby gospodarki narodowej i ludności w 2013 r. | <i>Water consumption for needs of the national economy and population in 2013</i> | 3 | 53 |
| Ścieki przemysłowe i komunalne oraz ludność korzystająca z oczyszczalni ścieków w 2013 r. | <i>Industrial and municipal wastewater and population connected to wastewater treatment plants in 2013</i> | 4 | 54 |
| Oczyszczalnie ścieków w 2013 r. | <i>Wastewater treatment plants in 2013</i> | 5 | 55 |
| Emisja i redukcja zanieczyszczeń powietrza w 2013 r. | <i>Emission and reduction of air pollutants in 2013</i> | 6 | 56 |
| Ochrona przyrody i krajobrazu w 2013 r. | <i>Nature and landscape protection in 2013</i> | 7 | 57 |
| Odpady wytworzone i dotychczas składowane (nagromadzone) oraz tereny ich składowania w 2013 r. | <i>Waste generated and landfilled up to now (accumulated) as well as their storage yards areas in 2013</i> | 8 | 58 |
| Nakłady na środki trwałe służące ochronie środowiska i gospodarce wodnej według wybranych kierunków inwestowania w 2013 r. (ceny bieżące) | <i>Outlays on fixed assets in environmental protection and water management by selected directions of investing in 2013 (current prices)</i> | 9 | 59 |
| Nakłady na środki trwałe służące ochronie środowiska według źródeł finansowania w 2013 r. (ceny bieżące) | <i>Outlays on fixed assets in environmental protection by financing source in 2013 (current prices)</i> | 10 | 60 |
| DZIAŁ II | CHAPTER II | | |
| PODZIAŁ ADMINISTRACYJNY I SAMORZĄD TERYTORIALNY | ADMINISTRATIVE DIVISION AND TERRITORIAL SELF-GOVERNMENT | | |
| Jednostki podziału terytorialnego w 2013 r. | <i>Territorial division units in 2013</i> | 1(11) | 64 |
| Radni gmin według płci, wieku i poziomu wykształcenia w 2013 r. | <i>Gmina councillors by sex, age and educational level in 2013</i> | 2(12) | 65 |
| Radni rad powiatów i rad miast w miastach na prawach powiatu według płci, wieku i poziomu wykształcenia w 2013 r. | <i>Councillors of powiat councils and city councils in cities with powiat status by sex, age and educational level in 2013</i> | 3(13) | 72 |
| DZIAŁ III | CHAPTER III | | |
| BEZPIECZEŃSTWO PUBLICZNE | PUBLIC SAFETY | | |
| Przestępstwa stwierdzone przez policję w zakończonych postępowaniach przygotowawczych w 2013 r. | <i>Ascertained crimes by the police office in completed preparatory proceedings in 2013</i> | 1(14) | 74 |
| Wskaźniki wykrywalności sprawców przestępstw stwierdzonych przez policję w 2013 r. | <i>Rates of detectability of delinquents in ascertained crimes by the police in 2013</i> | 2(15) | 75 |
| DZIAŁ IV | CHAPTER IV | | |
| POWIERZCHNIA I LUDNOŚĆ | AREA AND POPULATION | | |
| Powierzchnia i ludność w 2013 r. | <i>Area and population in 2013</i> | 1(16) | 78 |
| Ludność według płci oraz biologicznych i edukacyjnych grup wieku w 2013 r. | <i>Population by sex and biological and educational age groups in 2013</i> | 2(17) | 86 |
| Ludność w wieku produkcyjnym i nieprodukcyjnym w 2013 r. | <i>Working and non-working age population in 2013</i> | 3(18) | 88 |

| | | Tabl. Table | Str. Page |
|--|--|----------------|--------------|
| Ruch naturalny ludności w 2013 r. | <i>Vital statistics in 2013</i> | 4(19) | 97 |
| Małżeństwa, rozwody, separacje w 2013 r. | <i>Marriages, divorces, separations in 2013</i> | 5(20) | 105 |
| Zgony według wybranych przyczyn w 2012 r. | <i>Deaths by selected causes in 2012</i> | 6(21) | 106 |
| Migracje wewnętrzne i zagraniczne ludności na pobyt stały w 2013 r. | <i>Internal and international migration of population for permanent residence in 2013</i> | 7(22) | 107 |
| Migracje wewnętrzne ludności na pobyt stały w 2013 r. | <i>Internal migration of population for permanent residence in 2013</i> | 8(23) | 108 |
| DZIAŁ V | CHAPTER V | | |
| RYNEK PRACY. WYNAGRODZENIA | LABOUR MARKET. WAGES AND SALARIES | | |
| Pracujący w 2013 r. | <i>Employed persons in 2013</i> | 1(24) | 117 |
| Przeciętne zatrudnienie w 2013 r. | <i>Average paid employment in 2013</i> | 2(25) | 128 |
| Bezrobotni zarejestrowani i stopa bezrobocia w 2013 r. | <i>Registered unemployed persons and unemploy- ment rate in 2013</i> | 3(26) | 129 |
| Bezrobotni nowo zarejestrowani i wyrejestrowani oraz oferty pracy w 2013 r. | <i>Newly registered unemployed persons and persons removed from unemployment rolls as well as job offers in 2013</i> | 4(27) | 130 |
| Bezrobotni zarejestrowani według płci w 2013 r. | <i>Registered unemployed persons by sex in 2013</i> | 5(28) | 131 |
| Bezrobotni zarejestrowani według wieku i poziomu wykształcenia w 2013 r. | <i>Registered unemployed persons by age and edu- cational level in 2013</i> | 6(29) | 134 |
| Bezrobotni zarejestrowani według czasu pozostawa- nia bez pracy w 2013 r. | <i>Registered unemployed persons by duration of unemployment in 2013</i> | 7(30) | 135 |
| Bezrobotni zarejestrowani według stażu pracy w 2013 r. | <i>Registered unemployed persons by work seniority in 2013</i> | 8(31) | 136 |
| Bezrobotni zarejestrowani będący w szczególnej sytuacji na rynku pracy w 2013 r. | <i>Registered unemployed persons with a specific situation on the labour market in 2013</i> | 9(32) | 137 |
| Poszkodowani w wypadkach przy pracy oraz liczba dni niezdolności do pracy spowodowane wypadkami w 2013 r. | <i>Persons injured in accidents at work and the number of days of inability to work caused by accidents in 2013</i> | 10(33) | 138 |
| Zatrudnieni w warunkach zagrożenia w 2013 r. | <i>Persons working in hazardous conditions in 2013</i> | 11(34) | 139 |
| Zatrudnieni w warunkach zagrożenia czynnikami szkodliwymi i niebezpiecznymi dla zdrowia w 2013 r. | <i>Persons working in hazardous conditions with substances harmful and dangerous to health in 2013</i> | 12(35) | 140 |
| Zatrudnieni na stanowiskach pracy, dla których dokonano oceny ryzyka zawodowego w 2013 r. | <i>Paid employees on positions for which evaluation of occupational risk was done in 2013</i> | 13(36) | 141 |
| Przeciętne miesięczne wynagrodzenia brutto w 2013 r. | <i>Average monthly gross wages and salaries in 2013</i> | 14(37) | 142 |
| DZIAŁ VI | CHAPTER VI | | |
| INFRASTRUKTURA KOMUNALNA. MIESZKANIA | MUNICIPAL INFRASTRUCTURE. DWELLINGS | | |
| Wodociągi i kanalizacja w 2013 r. | <i>Water supply and sewage systems in 2013</i> | 1(38) | 145 |
| Sieć gazowa oraz odbiorcy i zużycie gazu z sieci w gospodarstwach domowych w 2013 r. | <i>Gas supply system as well as consumers and consumption of gas from gas supply system in households in 2013</i> | 2(39) | 153 |
| Odbiorcy oraz zużycie energii elektrycznej w gos- podarstwach domowych w 2013 r. | <i>Consumers and consumption of electricity in house- holds in 2013</i> | 3(40) | 154 |
| Odpady komunalne zmieszane, nieczystości ciekłe i składowiska w 2013 r. | <i>Mixed municipal waste, liquid waste and landfill sites in 2013</i> | 4(41) | 155 |
| Zasoby mieszkaniowe w 2013 r. | <i>Dwelling stocks in 2013</i> | 5(42) | 156 |

| | Tabl. Table | Str. Page |
|--|----------------|--------------|
| Mieszkania w zasobach mieszkaniowych wyposażone w instalacje w 2013 r. | 6(43) | 165 |
| Budynki oddane do użytkowania w 2013 r. | 7(44) | 166 |
| Mieszkania oddane do użytkowania w 2013 r. | 8(45) | 167 |
| Wybrane wskaźniki w zakresie mieszkań oddanych do użytkowania w 2013 r. | 9(46) | 174 |
| Mieszkania oddane do użytkowania według form budownictwa w 2013 r. | 10(47) | 175 |
| DZIAŁ VII | | |
| EDUKACJA I WYCHOWANIE | | |
| Szkoły podstawowe dla dzieci i młodzieży w roku szkolnym 2013/14 | 1(48) | 179 |
| Gimnazja dla dzieci i młodzieży w roku szkolnym 2013/14 | 2(49) | 185 |
| Zasadnicze szkoły zawodowe dla młodzieży oraz szkoły specjalne przysposabiające do pracy w roku szkolnym 2013/14 | 3(50) | 191 |
| Licea ogólnokształcące oraz licea profilowane dla młodzieży w roku szkolnym 2013/14 | 4(51) | 193 |
| Technika oraz ogólnokształcące szkoły artystyczne dla młodzieży w roku szkolnym 2013/14 | 5(52) | 195 |
| Szkoły policealne w roku szkolnym 2013/14 | 6(53) | 196 |
| Uczący się języków obcych w szkołach podstawowych i gimnazjach dla dzieci i młodzieży w roku szkolnym 2013/14 | 7(54) | 197 |
| Uczący się języków obcych w szkołach ponadgimnazjalnych dla dzieci i młodzieży oraz policealnych w roku szkolnym 2013/14 | 8(55) | 199 |
| Szkoły dla dorosłych w roku szkolnym 2013/14 | 9(56) | 201 |
| Wychowanie przedszkolne w 2013 r. | 10(57) | 203 |
| DZIAŁ VIII | | |
| OCHRONA ZDROWIA I POMOC SPOŁECZNA | | |
| Łóżka w szpitalach ogólnych, apteki ogólnodostępne i punkty apteczne w 2013 r. | 1(58) | 213 |
| Ambulatoryjna opieka zdrowotna w 2013 r. | 2(59) | 214 |
| Żłobki i kluby dziecięce w 2013 r. | 3(60) | 215 |
| Rodzinna piecza zastępcza w 2013 r. | 4(61) | 216 |
| Instytucjonalna piecza zastępcza w 2013 r. | 5(62) | 217 |
| Pomoc społeczna stacjonarna w 2013 r. | 6(63) | 219 |
| DZIAŁ IX | | |
| KULTURA. TURYSTYKA. SPORT | | |
| Biblioteki publiczne w 2013 r. | 1(64) | 221 |
| Muzea w 2013 r. | 2(65) | 229 |

| | | Tabl. Table | Str. Page |
|---|--|----------------|--------------|
| Kina stałe w 2013 r. | <i>Fixed cinemas in 2013</i> | 3(66) | 230 |
| Baza noclegowa turystyki w 2013 r. | <i>Tourist accommodation establishments in 2013</i> | 4(67) | 231 |
| Kluby sportowe w 2012 r. | <i>Sports clubs in 2012</i> | 5(68) | 232 |
| DZIAŁ X | CHAPTER X | | |
| ROLNICTWO I LEŚNICTWO | AGRICULTURE AND FORESTRY | | |
| Użytkowanie gruntów w 2014 r. (według granic administracyjnych) | <i>Land use in 2014 (by administrative borders)</i> | 1(69) | 235 |
| Powierzchnia gruntów leśnych w 2013 r. | <i>Forest land in 2013</i> | 2(70) | 244 |
| Powierzchnia lasów w 2013 r. | <i>Forest areas in 2013</i> | 3(71) | 253 |
| Grunty nieleśne zalesione i przeznaczone do zalesienia w 2013 r. | <i>Non-forest land afforested and designated for afforestation in 2013</i> | 4(72) | 262 |
| Lasy niestanowiące własności Skarbu Państwa w 2013 r. | <i>Forests not owned by the State Treasury in 2013</i> | 5(73) | 266 |
| DZIAŁ XI | CHAPTER XI | | |
| TRANSPORT | TRANSPORT | | |
| Drogi publiczne w 2013 r. | <i>Public roads in 2013</i> | 1(74) | 268 |
| Pojazdy samochodowe i ciągniki zarejestrowane w 2013 r. | <i>Road vehicles and tractors in vehicle register in 2013</i> | 2(75) | 269 |
| Wypadki drogowe i ich ofiary w 2013 r. | <i>Road traffic accidents and their casualties in 2013</i> | 3(76) | 270 |
| DZIAŁ XII | CHAPTER XII | | |
| HANDEL | TRADE | | |
| Targowiska w 2013 r. | <i>Marketplaces in 2013</i> | 1(77) | 272 |
| DZIAŁ XIII | CHAPTER XIII | | |
| FINANSE PUBLICZNE | PUBLIC FINANCE | | |
| Dochody budżetów gmin według rodzajów w 2013 r. | <i>Revenue of gminas budgets by type in 2013</i> | 1(78) | 275 |
| Wydatki budżetów gmin według rodzajów w 2013 r. | <i>Expenditure of gminas budgets by type in 2013</i> | 2(79) | 289 |
| Wydatki budżetów gmin według działów w 2013 r. | <i>Expenditure of gminas budgets by division in 2013</i> | 3(80) | 296 |
| Dochody i wydatki budżetów gmin na 1 mieszkańca w 2013 r. | <i>Revenue and expenditure of gminas budgets per capita in 2013</i> | 4(81) | 303 |
| Dochody budżetów powiatów i miast na prawach powiatu według rodzajów w 2013 r. | <i>Revenue of powiats and cities with powiat status budgets by type in 2013</i> | 5(82) | 310 |
| Dochody budżetów powiatów i miast na prawach powiatu według działów w 2013 r. | <i>Revenue of powiats and cities with powiat status budgets by division in 2013</i> | 6(83) | 312 |
| Wydatki budżetów powiatów i miast na prawach powiatu według rodzajów w 2013 r. | <i>Expenditure of powiats and cities with powiat status budgets by type in 2013</i> | 7(84) | 314 |
| Wydatki budżetów powiatów i miast na prawach powiatu według działów w 2013 r. | <i>Expenditure of powiats and cities with powiat status budgets by division in 2013</i> | 8(85) | 315 |
| Dochody i wydatki budżetów powiatów i miast na prawach powiatu na 1 mieszkańca w 2013 r. | <i>Revenue and expenditure of powiats and cities with powiat status budgets per capita in 2013</i> | 9(86) | 316 |
| DZIAŁ XIV | CHAPTER XIV | | |
| INWESTYCJE I ŚRODKI TRWAŁE | INVESTMENTS AND FIXED ASSETS | | |
| Nakłady inwestycyjne w przedsiębiorstwach w 2013 r. | <i>Investment outlays in enterprises in 2013</i> | 1(87) | 319 |
| Wartość brutto środków trwałych w przedsiębiorstwach w 2013 r. | <i>Gross value of fixed assets in enterprises in 2013</i> | 2(88) | 320 |

| | | Tabl. <i>Table</i> | Str. <i>Page</i> |
|--|--|-----------------------|---------------------|
| DZIAŁ XV | CHAPTER XV | | |
| RACHUNKI REGIONALNE | REGIONAL ACCOUNTS | | |
| Produkt krajowy brutto | <i>Gross domestic product</i> | 1(89) | 323 |
| Wartość dodana brutto według rodzajów działalności | <i>Gross value added by kinds of activities</i> | 2(90) | 323 |
| DZIAŁ XVI | CHAPTER XVI | | |
| PODMIOTY GOSPODARKI NARODOWEJ | ENTITIES OF THE NATIONAL ECONOMY | | |
| Podmioty gospodarki narodowej w rejestrze REGON w 2013 r. | <i>Entities of the national economy in the REGON register in 2013</i> | 1(91) | 325 |
| Podmioty gospodarki narodowej w rejestrze REGON według wybranych sekcji w 2013 r. | <i>Entities of the national economy in the REGON register by selected sections in 2013</i> | 2(92) | 334 |
| Spółki handlowe według form prawnych w 2013 r. | <i>Commercial companies by legal status in 2013</i> | 3(93) | 343 |

| | | Str. <i>Page</i> |
|--|--|---------------------|
| SPIS MAP | LIST OF MAPS | |
| Województwo podkarpackie w 2013 r. (stan w dniu 31 XII) | <i>Podkarpackie Voivodship in 2013 (as of 31 December)</i> | 142-143 |
| Ludność w 2013 r. | <i>Population in 2013</i> | 142-143 |
| Ruch naturalny ludności w 2013 r. | <i>Vital statistics in 2013</i> | 142-143 |
| Saldo migracji wewnętrznych i zewnętrznych na pobyt stały w 2013 r. | <i>Internal and international net migration for permanent residence in 2013</i> | 142-143 |
| Stopa bezrobocia rejestrowanego w 2013 r. | <i>Registered unemployment rate in 2013</i> | 142-143 |
| Wybrane kategorie bezrobotnych zarejestrowanych w % ogółem w 2013 r. | <i>Selected categories of unemployed persons in % of total in 2013</i> | 142-143 |
| Mieszkania oddane do użytkowania w 2013 r. | <i>Dwellings completed in 2013</i> | 142-143 |
| Biblioteki publiczne w 2013 r. | <i>Public libraries in 2013</i> | 142-143 |
| Lesistość w 2013 r. | <i>Forest cover in 2013</i> | 142-143 |
| Dochody i wydatki budżetów gmin na 1 mieszkańca w 2013 r. | <i>Revenue and expenditure of budgets of gminas per capita in 2013</i> | 142-143 |
| Dochody, wydatki i wynik finansowy budżetów powiatów i miast na prawach powiatu w 2013 r. | <i>Revenue, expenditure and financial result of budgets of powiats and cities with powiat status in 2013</i> | 142-143 |
| Podmioty gospodarki narodowej w rejestrze REGON na 1000 ludności w 2013 r. | <i>Entities of the national economy in the REGON register per 1000 population in 2013</i> | 142-143 |

OBJAŚNIENIA ZNAKÓW UMOWNYCH**SYMBOLS**

| | |
|------------|---|
| Kreska (-) | – zjawisko nie wystąpiło. <i>magnitude zero.</i> |
| Zero: (0) | – zjawisko istniało w wielkości mniejszej od 0,5; <i>magnitude not zero, but less than 0,5 of a unit;</i> |
| (0,0) | – zjawisko istniało w wielkości mniejszej od 0,05. <i>magnitude not zero, but less than 0,05 of a unit.</i> |
| Kropka (•) | – zupełny brak informacji lub brak informacji wiarygodnych. <i>data not available or not reliable.</i> |
| Znak (x) | – wypełnienie pozycji jest niemożliwe lub niecelowe. <i>not applicable.</i> |
| Znak (*) | – dane zostały zmienione w stosunku do już opublikowanych. <i>data revised.</i> |
| Znak Δ | – oznacza, że nazwy zostały skrócone w stosunku do obowiązującej klasyfikacji; ich pełne nazwy podano w uwagach ogólnych do publikacji, ust. 14 na str. 15. <i>categories of applied classification are presented in abbreviated form; their full names are given in the general notes to the publication, item 14 on page 15.</i> |
| Znak # | – oznacza, że dane nie mogą być opublikowane ze względu na konieczność zachowania tajemnicy statystycznej w rozumieniu ustawy o statystyce publicznej. <i>data may not be published due to the necessity of maintaining statistical confidentiality in accordance with the Law on Public Statistics.</i> |
| „W tym” | – oznacza, że nie podaje się wszystkich składników sumy. <i>indicates that not all elements of the sum are given.</i> |
| „Of which” | |
| Comma (.) | – used in figures represents the decimal point. |

WAŻNIEJSZE SKRÓTY**MAJOR ABBREVIATIONS**

| | | | |
|------------------|--|-----------------|---|
| tys. | = tysiąc | hm ³ | = hektometr sześcienny <i>cubic hectometre</i> |
| thous. | = thousand | kW | = kilowat <i>kilowatt</i> |
| mln | = milion <i>million</i> | kW·h | = kilowatogodzina <i>kilowatt·hour</i> |
| zł | = złoty | GW | = gigawat <i>gigawatt</i> |
| zł | = złoty | GW·h | = gigawatogodzina <i>gigawatt·hour</i> |
| szt | = sztuka | kJ | = kilodżul <i>kilojoule</i> |
| pcs | = piece | h | = godzina <i>hour</i> |
| wol | = wolumin | r. | = rok |
| vol. | = volume | cd. | = ciąg dalszy <i>continued</i> |
| kg | = kilogram <i>kilogram</i> | dok. | = dokończenie <i>continued</i> |
| dt | = decytona <i>deciton</i> | nr (Nr) | = numer <i>No.</i> |
| t | = tona <i>tonne</i> | poz. | = pozycja |
| m | = metr <i>metre</i> | tabl. | = tablica <i>table</i> |
| km | = kilometr <i>kilometre</i> | ust. | = ustęp |
| m ² | = metr kwadratowy <i>square metre</i> | Dz. U. | = Dziennik Ustaw |
| ha | = hektar <i>hectare</i> | PKP | = Polskie Koleje Państwowe |
| km ² | = kilometr kwadratowy <i>square kilometre</i> | | |
| l | = litr <i>litre</i> | | |
| m ³ | = metr sześcienny <i>cubic metre</i> | | |
| dam ³ | = dekametr sześcienny <i>cubic decametre</i> | | |

UWAGI OGÓLNE

1. Dane zamieszczone w publikacji – jeśli nie zaznaczono inaczej – podano w **każdorzazowym podziale administracyjnym województwa** oraz zgodnie z każdorazowym stanem organizacyjnym jednostek gospodarki narodowej.

W tablicach zawierających informacje w podziale na **miasta** i **wieś**, przez „**miasta**” rozumie się gminy miejskie oraz miasta w gminach miejsko-wiejskich, przez „**wieś**” – gminy wiejskie oraz obszary wiejskie w gminach miejsko-wiejskich.

2. Dane prezentowane są w układzie **Nomenklatury Jednostek Terytorialnych do Celów Statystycznych (NTS)**, opracowanej na podstawie Nomenclature of Territorial Units for Statistics (NUTS), obowiązującej w krajach Unii Europejskiej, zgodnie z Rozporządzeniem (WE) Nr 1059/2003 Parlamentu Europejskiego i Rady z dnia 26 V 2003 r. (Dz. Urz. UE L 154 z 21 VI 2003 r., z późniejszymi zmianami). Klasyfikacja ta ma na celu zapewnienie zbierania, opracowywania i udostępniania na obszarze UE porównywalnych danych dla określonych statystyk regionalnych państw członkowskich.

Nomenklatura Jednostek Terytorialnych do Celów Statystycznych (NTS) opracowana została w oparciu o istniejący zasadniczy trójstopniowy podział kraju na województwa, powiaty i gminy, przy pomocy którego wyodrębnione zostały także dwa dodatkowe nieadministracyjne poziomy, tj. regiony i podregiony. NTS dzieli Polskę na terytorialne, hierarchicznie powiązane jednostki na 5 poziomach, z czego:

- 3 określono jako poziomy regionalne:
 - poziom 1 – **regiony** (6 jednostek – grupują jednostki szczebla wojewódzkiego)
 - poziom 2 – **województwa** (16 jednostek),
 - poziom 3 – **podregiony** (66 jednostek – grupują jednostki szczebla powiatowego);
- 2 określono jako poziomy lokalne:
 - poziom 4 – **powiaty i miasta na prawach powiatu** (314 + 66 jednostek),
 - poziom 5 – **gminy** (2479 jednostek).

3. Prezentowane dane – jeśli nie zaznaczono inaczej – dotyczą **całej gospodarki narodowej**, tj. wszystkich podmiotów zlokalizowanych na terenie województwa, bez względu na formy organizacyjne i formy własności.

4. Prezentowane informacje przedstawione zostały stosownie do zakresu prowadzonych badań, uwzględniających podmioty klasyfikowane według kryterium **liczby pracujących** i – jeśli nie zaznaczono inaczej – obejmują podmioty o liczbie pracujących:

GENERAL NOTES

1. Data in the publication, unless otherwise indicated, are presented according to **the administrative division of the voivodship in a given period** as well as in accordance with the respective organizational status of units of the national economy.

In the tables containing information di-vided into **urban areas** and **rural areas**, the term “**urban areas**” is understood as urban gminas and towns in urban-rural gminas, while the term “**rural areas**” is understood as rural gminas and rural area in urban-rural gminas.

2. Data are presented in accordance with **the Nomenclature of Territorial Units for Statistical Purposes (NTS)**, compiled on the basis of the Nomenclature of Territorial Units for Statistics (NUTS) obligatory in the countries of the European Union according to Regulation (EC) No. 1059/2003 of the European Parliament and of the Council of 26 V 2003 (Official Journal of the EU L 154, 21 VI 2003, with later amendments). The Classification ensures collecting, elaborating and disseminating on the EU territory of comparable data for particular regional statistics domains of Member States.

The Nomenclature of Territorial Units for Statistical Purposes (NTS) was developed based on the binding three-tier division of the country into voivodships, powiats and gminas – on the basis of which – two additional non-administrative levels were established i.e., regions and subregions. NTS divides Poland into territorial units, hierarchically tied on 5 levels, of which:

- 3 levels were defined as regional:
 - level 1 – **regions** (6 units – grouping together voivodships),
 - level 2 – **voivodships** (16 units),
 - level 3 – **subregions** (66 units, grouping together powiats);
- 2 levels were defined as local:
 - level 4 – **powiats and cities with powiat status** (314 + 66 units),
 - level 5 – **gminas** (2479 units).

3. Presented data, unless otherwise indicated, concern **the entire national economy**, i.e., all units located on the voivodship territory regardless of organizational and ownership forms.

4. Information is presented in compliance with the scope of conducted surveys, including entities classified according

- do 9 osób,
- od 10 do 49 osób,
- 50 osób i więcej.

5. Dane prezentuje się:

- 1) w układzie **Polskiej Klasyfikacji Działalności – PKD 2007**, opracowanej na podstawie Statystycznej Klasyfikacji Działalności Gospodarczych we Wspólnocie Europejskiej – Statistical Classification of Economic Activities in the European Community – NACE Rev. 2. PKD 2007; wprowadzona z dniem 1 I 2008 r. rozporządzeniem Rady Ministrów z dnia 24 XII 2007 r. (Dz. U. Nr 251, poz. 188) z póź. zmianami, zastąpiła Polską Klasyfikację Działalności – PKD 2004.

PKD 2007, w stosunku do dotychczas stosowanej klasyfikacji PKD 2004, wprowadza zmiany zakresowe polegające na uwzględnieniu nowych grupowań rodzajów działalności (ujęcie nowych, podział lub agregacja dotychczasowych), a także na przesunięciu rodzajów działalności pomiędzy poszczególnymi poziomami klasyfikacyjnymi. Zmiany te spowodowały w niektórych przypadkach brak porównywalności danych przy niezmiennych nazwach poziomów klasyfikacyjnych.

W ramach PKD 2007 dokonano dodatkowego grupowania, ujmując pod pojęciem „**Przemysł**” sekcje: „Górnictwo i wydobywanie”, „Przetwórstwo przemysłowe”, „Wytwarzanie i zaopatrywanie w energię elektryczną, gaz, parę wodną, gorącą wodę i powietrze do układów klimatyzacyjnych” oraz „Dostawa wody; gospodarowanie ściekami i odpadami oraz działalność związana z rekultywacją”.

Pod pojęciem „**Pozostałe usługi**” ujęte są sekcje: „Działalność profesjonalna naukowa i techniczna”, „Działalność z zakresu usług administrowania i działalność wspierająca”, „Administracja publiczna i obrona narodowa; obowiązkowe zabezpieczenia społeczne”, „Edukacja”, „Opieka zdrowotna i pomoc społeczna”, „Działalność związana z kulturą, rozrywką i rekreacją”, „Pozostała działalność usługowa” oraz „Gospodarstwa domowe zatrudniające pracowników; gospodarstwa domowe produkujące wyroby i świadczące usługi na własne potrzeby”.

- 2) według **sektorów własności**:

- **sektor publiczny** – grupujący własność państwową (Skarbu Państwa i państwowych osób prawnych), własność jednostek samorządu terytorialnego oraz „własność mieszaną” z przewagą kapitału (mienia) podmiotów sektora publicznego,

to the criterion of the **number of persons employed**, and (unless otherwise indicated) include entities employing:

- up to 9 persons,
- from 10 to 49 persons,
- 50 persons and more.

5. Data are presented:

- 1) according to the **Polish Classification of Activities – PKD 2007**, compiled on the basis of the Statistical Classification of Economic Activities in the European Community – NACE Rev. 2. PKD 2007; was introduced on 1 I 2008 by the decree of the Council of Ministers of 24 XII 2007 (Journal of Laws No. 251, item 188) with later amendments, and replaced the Polish Classification of Activities – PKD 2004.

PKD 2007/NACE Rev. 2 differs from the previously used PKD 2004/NACE Rev. 1.1 classification in the introduction of changes in scope, i.e. new groupings of activity types (presentation of new types, division or aggregation of the previous ones) as well as transfers of some types of activities between individual classification levels. In some cases these changes resulted in a lack of comparability of data if the names of classification levels remain unchanged.

The item “**Industry**” was introduced, including NACE Rev. 2 sections: “Mining and quarrying”, “Manufacturing”, “Electricity, gas, steam and air conditioning supply” and “Water supply; sewage, waste management and remediation activities”, as an additional grouping.

The item “**Other services**” was introduced including sections: “Professional scientific and technical activities”, “Administrative and support service activities”, “Public administration and defence; compulsory social security”, “Education”, “Human health and social work activities”, “Arts, entertainment and recreation” and “Other service activities” as well as “Activities of households as employers; undifferentiated goods- and services-producing activities of households for own use”.

- 2) according to **ownership sectors**:

- **public sector** – grouping state ownership (of the State Treasury and state legal persons), local self-government entity ownership as well as “mixed ownership” with a predominance of capital (property) of public sector entities,

- **sektor prywatny** – grupujący własność prywatną krajową (osób fizycznych i pozostałych jednostek prywatnych), własność zagraniczną (osób zagranicznych) oraz „własność mieszaną” z przewagą kapitału (mienia) podmiotów sektora prywatnego i brakiem przewagi sektorowej w kapitale (mieniu) podmiotu.

„Własność mieszana” określona jest głównie dla spółek i wyznaczana na podstawie struktury kapitału (mienia) deklarowanego we wniosku rejestracyjnym spółki.

6. Dane w podziale według sekcji PKD 2007 oraz w podziale administracyjnym opracowano – jeśli nie zaznaczono inaczej – tzw. metodą przedsiębiorstw.

Metoda przedsiębiorstw (podmiotowa) oznacza przyjmowanie całych podmiotów gospodarki narodowej za podstawę grupowania wszystkich danych charakteryzujących ich działalność według poszczególnych poziomów klasyfikacyjnych i podziałów terytorialnych.

7. **Liczby względne (wskaźniki, odsetki)** obliczono z reguły na podstawie danych bezwzględnych wyrażonych z większą dokładnością niż podano w tablicach.

8. **Przy przeliczeniach na 1 mieszkańca (1000 ludności itp.)** danych według stanu w końcu roku przyjęto liczbę ludności według stanu w dniu 31 XII, a przy przeliczeniach danych charakteryzujących wielkość zjawiska w ciągu roku (np. ruch naturalny ludności, produkcja) – według stanu w dniu 30 VI.

Do przeliczeń przyjęto liczbę ludności opracowaną – jeśli nie zaznaczono inaczej – na bazie Narodowego Spisu Powszechnego Ludności i Mieszkań 2002, od 2010 r. – Narodowego Spisu Powszechnego Ludności i Mieszkań 2011.

9. Dane – jeśli nie zaznaczono inaczej – nie obejmują jednostek budżetowych resortu obrony narodowej i resortu spraw wewnętrznych i administracji.

10. **Wyjaśnienia metodyczne** dotyczące podstawowych pojęć i metod opracowania danych liczbowych zamieszczono w uwagach ogólnych do poszczególnych działów. Rozszerzone wyjaśnienia dotyczące poszczególnych dziedzin statystyki znajdzie Czytelnik w publikacjach tematycznych oraz w serii „Zeszyty metodyczne i klasyfikacje”.

11. Niektóre dane liczbowe zostały podane na podstawie danych nieostatecznych i mogą ulec zmianie w następnych publikacjach Urzędu Statystycznego.

12. Ze względu na elektroniczną technikę przetwarzania danych, w niektórych przypadkach sumy składników mogą się różnić od podanych wielkości „ogółem”.

13. Informacje statystyczne pochodzące ze źródeł spoza Urzędu Statystycznego opatrzone odpowiednimi notami.

- **private sector** – grouping private domestic ownership (of natural persons and other private entities), foreign ownership (of foreign persons) as well as “mixed ownership” with a predominance of private sector entity capital (property) and lack of predominance of public or private sector in capital (property) of the entity.

“Mixed ownership” is defined mainly for companies and determined on the basis of the capital (property) structure as declared in a company's registration application.

6. Data according to NACE Rev. 2 sections as well as according to administrative division are compiled, unless otherwise indicated, using the so-called enterprise method.

In the **enterprise (entity) method**, the entire organizational unit of entities in the national economy is the basis for grouping all data describing their activity according to individual classification levels and territorial divisions.

7. **Relative numbers (indices, percentages)** are, as a rule, calculated on the basis of absolute data expressed with higher precision than that presented in the tables.

8. **When computing per capita data (1000 population, etc.)** as of the end of a year, the number of the population as of 31 XII was adopted, whereas when computing data describing the magnitude of a phenomenon within a year (e.g., vital statistics, production) – as of 30 VI.

For calculations, it was assumed to use the number of calculated – unless otherwise indicated – on the basis of the Population and Housing Census 2002, since 2010 on the basis of Population and Housing Census 2011.

9. Data, unless otherwise indicated, do not include budget entities of the Ministry of National Defence and the Ministry of Interior and Administration.

10. **Methodological explanations** concerning basic definitions and methods of compiling statistical data are enumerated in the general notes to individual chapters. More detailed information pertaining to particular fields of statistics can be found in subject matter publications as well as in the series “Zeszyty metodyczne i klasyfikacje” (Methodological Papers and Classifications).

11. Some data are given on the basis of preliminary data and may change in subsequent publications of the Statistical Office.

12. Due to the electronic method of data processing, in some cases component totals can differ from the amount given in the item “total”.

13. Statistical information originating from sources other than the Statistical Office is indicated in the appropriate notes.

14. W publikacji zastosowano skróty nazw niektórych poziomów klasyfikacyjnych; zestawienie zastosowanych skrótów i pełnych nazw podaje się poniżej:

14. The names of some classification levels used in the publication have been abbreviated; the list of abbreviations used and their full names is given below:

POLSKA KLASYFIKACJA DZIAŁALNOŚCI – PKD 2007
 NOMENCLATURE DES ACTIVITÉS DE COMMUNAUTÉ EUROPÉENNE – NACE Rev. 2

sekcje
 sections

| skrót <i>abbreviation</i> | pełna nazwa <i>full name</i> |
|--|---|
| Handel; naprawa pojazdów samochodowych <i>Trade; repair of motor vehicles</i> | Handel hurtowy i detaliczny; naprawa pojazdów samochodowych, włączając motocykle <i>Wholesale and retail trade; repair of motor vehicles and motorcycles</i> |
| Zakwaterowanie i gastronomia <i>Accommodation and catering</i> | Działalność związana z zakwaterowaniem i usługami gastronomicznymi <i>Accommodation and food service activities</i> |
| Obsługa rynku nieruchomości | Działalność związana z obsługą rynku nieruchomości |
| Administrowanie i działalność wspierająca | Działalność w zakresie usług administrowania i działalność wspierająca |

Uwaga. Przeliczeń danych na 1 mieszkańca (1000 ludności itp.) za 2000, 2005, 2008-2009 dokonano przy przyjęciu skorygowanej Powszechnego Ludności i Mieszkań 2011.

Note. Calculations of data per capita (1000 population, etc.) for 2000, 2005, 2008-2009 are based on the revised number Housing Census 2011.

I. WAŻNIEJSZE DANE O WOJEWÓDZTWIE

MAJOR DATA ON THE VOIVODSHIP

| Lp. | WYSZCZEGÓLNIENIE | 2000 | 2005 | 2008 | 2009 |
|-----|--|-------|-------|---------------------------|-------|
| | | | | POWIERZCHNIA | |
| 1 | Powierzchnia w km ² (stan w dniu 31 XII) | 17926 | 17844 | 17845 | 17845 |
| | | | | STAN I OCHRONA ŚRODOWISKA | |
| | Pobór wody – w % poboru ogółem – na cele: | | | | |
| 2 | produkcyjne ^a (poza rolnictwem, leśnictwem, łowiectwem i rybac- twem) | 57,6 | 58,4 | 51,5 | 53,1 |
| 3 | eksploatacji sieci wodociągowej ^b | 29,8 | 23,8 | 28,3 | 27,2 |
| 4 | Zużycie wody na potrzeby gospodarki narodowej i ludności na 1 km ² w dam ³ | 14,6 | 17,3 | 14,4 | 15,3 |
| 5 | w tym do produkcji przemysłowej | 8,9 | 10,5 | 7,8 | 8,5 |
| | Ścieki przemysłowe i komunalne odprowadzone do wód lub do ziemi: | | | | |
| 6 | oczyszczane w % wymagających oczyszczania | 90,9 | 92,8 | 95,2 | 97,6 |
| 7 | nieoczyszczane na 1 km ² w dam ³ | 0,5 | 0,3 | 0,2 | 0,1 |
| 8 | Ludność korzystająca z oczyszczalni ścieków w % ludności ogółem ^c .. | 40,9 | 52,1 | 59,8 | 61,1 |
| | Emisja zanieczyszczeń powietrza z zakładów szczególnie uciążliwych dla czystości powietrza w tys. t: | | | | |
| 9 | pyłowych | 4,3 | 3,9 | 2,3 | 2,0 |
| 10 | gazowych (bez dwutlenku węgla) | 28,1 | 26,7 | 20,8 | 18,5 |
| | Redukcja zanieczyszczeń powietrza z zakładów szczególnie uciążli- wych dla czystości powietrza w % zanieczyszczeń wytworzonych: | | | | |
| 11 | pyłowych | 98,0 | 98,6 | 98,7 | 98,7 |
| 12 | gazowych (bez dwutlenku węgla) | 23,2 | 13,8 | 29,6 | 35,6 |
| | Powierzchnia o szczególnych walorach przyrodniczych prawnie chroniona (stan w dniu 31 XII): | | | | |
| 13 | w % powierzchni ogólnej | 47,9 | 47,7 | 44,5 | 44,5 |
| 14 | na 1 mieszkańca w m ² | 4084 | 4058 | 3783 | 3781 |
| 15 | Odpady wytworzone (w ciągu roku; z wyłączeniem odpadów komunalnych) ^d na 1 km ² w t | 75,3 | 69,3 | 60,8 | 54,4 |
| 16 | Odpady komunalne zebrane przez zakłady oczyszczania ^e na 1 mieszkańca w kg | 240 | 165 | 173 | 171 |
| | Nakłady na środki trwałe (ceny bieżące) w % nakładów inwestycyjnych na gospodarkę narodową: | | | | |
| 17 | służące ochronie środowiska | 8,2 | 5,4 | 3,8 | 4,0 |
| 18 | służące gospodarce wodnej | 1,8 | 1,2 | 2,4 | 1,4 |
| | | | | BEZPIECZEŃSTWO PUBLICZNE | |
| | Przestępstwa stwierdzone przez Policję ^f w zakończonych postępowaniach przygotowawczych: | | | | |
| 19 | w liczbach bezwzględnych | 34695 | 43909 | 38043 | 38702 |
| 20 | na 10 tys. ludności | 165,2 | 209,3 | 181,4 | 187,3 |
| 21 | Wskaźnik wykrywalności sprawców przestępstw stwierdzonych przez Policję ^f w % | 60,1 | 69,7 | 72,6 | 72,2 |

^a Z ujęć własnych. ^b Pobór wody na ujęciach przed wtłoczeniem do sieci. ^c Ludność korzystająca — dane szacunkowe, ludność ogółem — na podstawie bilansów. z danymi za lata poprzednie ze względu na zmianę katalogu odpadów. / Do 2012 r. — łącznie z prokuraturą.

^a From own intakes. ^b Water withdrawal at intakes before entering the water network. ^c Population connected to — estimated data, the total population — based on balances for previous years due to a change in the catalogue of waste / Until 2012 — including prosecutor's office.

liczby ludności uwzględniającej wyniki Narodowego Spisu Powszechnego Ludności i Mieszkań 2002, od 2010 r. na bazie Narodowego Spisu of population, which includes the results of the Population and Housing Census 2002, and since 2010 on the basis of the Population and

| 2010 | 2011 | 2012 | 2013 | SPECIFICATION | No. |
|---|-------|-------|-------|--|-----|
| <i>AREA</i> | | | | | |
| 17846 | 17846 | 17846 | 17846 | Area in km ² (as of 31 XII) | 1 |
| <i>ENVIRONMENTAL PROTECTION</i> | | | | | |
| Water withdrawal – in % of total withdrawal - for purposes of: | | | | | |
| 53,2 | 56,6 | 54,2 | 55,3 | production ^a (excluding agriculture forestry and fishing) | 2 |
| 27,4 | 27,2 | 31,4 | 29,9 | exploitation water supply network ^b | 3 |
| Consumption of water for needs of the national economy and population per 1 km ² in dam ³ | | | | | |
| 15,2 | 15,5 | 13,5 | 14,2 | | 4 |
| 8,5 | 9,3 | 7,9 | 8,5 | of which for industrial production | 5 |
| Industrial and municipal wastewater discharged into waters or into the ground: | | | | | |
| 98,7 | 98,2 | 98,8 | 98,1 | treated in % of requiring treatment | 6 |
| 0,1 | 0,1 | 0,0 | 0,1 | untreated per 1 km ² in dam ³ | 7 |
| 63,4 | 66,2 | 68,7 | 69,9 | Population connected to wastewater treatment plants in % of total population: | 8 |
| Emission of air pollutants from plants of significant nuisance to air quality in thous. t: | | | | | |
| 2,0 | 2,0 | 1,7 | 1,7 | particulates | 9 |
| 21,1 | 20,5 | 18,1 | 19,9 | gases (excluding carbon dioxide) | 10 |
| Reduction of air pollutants from plants of significant nuisance to air quality in % of pollutants produced: | | | | | |
| 99,4 | 99,5 | 99,5 | 99,3 | particulates | 11 |
| 32,4 | 38,2 | 34,7 | 26,3 | gases (excluding carbon dioxide) | 12 |
| Area of special nature value under legal protection (as of 31 XII): | | | | | |
| 44,7 | 44,7 | 44,7 | 44,9 | in % of total area | 13 |
| 3748 | 3747 | 3745 | 3760 | per capita in m ² | 14 |
| Generated waste (excluding municipal waste) ^d (during the year) per 1 km ² in t | | | | | |
| 58,8 | 117,3 | 80,6 | 92,4 | | 15 |
| Municipal waste collected ^e (during the year) per capita in kg | | | | | |
| 169 | 177 | 173 | 168 | | 16 |
| Outlays on fixed assets (current prices) – in % of total outlays: | | | | | |
| 6,0 | 3,9 | 3,7 | 4,8 | in environmental protection | 17 |
| 1,5 | 1,0 | 1,2 | 1,5 | in water management | 18 |
| <i>PUBLIC SAFETY</i> | | | | | |
| Ascertained crimes by the Police ^f in completed preparatory proceedings: | | | | | |
| 36885 | 38790 | 38152 | 35681 | in absolute numbers | 19 |
| 173,4 | 182,3 | 179,2 | 167,6 | per 10 thous. population | 20 |
| 73,3 | 73,8 | 72,2 | 71,0 | Rate of detectability of delinquents in ascertained crimes by the Police ^f in % | 21 |

^d Patrz uwagi ogólne do rozdziału „Stan i ochrona środowiska”. ust. 6. ^e Dane szacunkowe; w 2000 r. określane jako odpady stałe wywiezione; od 2003 r. dane nieporównywalne

^d See general notes to the chapter “Environmental protection”, item 6. ^e Estimated data; in 2000 defined as solid waste removed; since 2003 data are not comparable with data

I. WAŻNIEJSZE DANE O WOJEWÓDZTWIE (cd.)

MAJOR DATA ON THE VOIVODSHIP (cont.)

| Lp. | WYSZCZEGÓLNIENIE | 2000 | 2005 | 2008 | 2009 |
|--|--|---------|---------|---------|---------|
| LUDNOŚĆ ^a | | | | | |
| 1 | Ludność (stan w dniu 31 XII) | 2101375 | 2098263 | 2099495 | 2101732 |
| 2 | miasta | 854767 | 846826 | 859465 | 863096 |
| 3 | wieś | 1246608 | 1251437 | 1240030 | 1238636 |
| 4 | w tym kobiety | 1072759 | 1071981 | 1073378 | 1074154 |
| 5 | Kobiety na 100 mężczyzn (stan w dniu 31 XII) | 104 | 104 | 105 | 105 |
| 6 | Ludność na 1 km ² powierzchni ogólnej (stan w dniu 31 XII) | 117 | 118 | 118 | 118 |
| Ludność w wieku (stan w dniu 31 XII): | | | | | |
| 7 | przedprodukcyjnym | 578421 | 484527 | 441481 | 429414 |
| 8 | produkcyjnym | 1222021 | 1301539 | 1333169 | 1341630 |
| 9 | poprodukcyjnym | 300933 | 312197 | 325045 | 330688 |
| 10 | Małżeństwa na 1000 ludności | 5,6 | 5,6 | 6,6 | 6,6 |
| 11 | Rozwody na 1000 ludności | 0,7 | 1,3 | 1,1 | 1,1 |
| 12 | Urodzenia żywe na 1000 ludności | 11,2 | 9,7 | 10,6 | 10,6 |
| 13 | Zgony ^b na 1000 ludności | 8,6 | 8,7 | 8,7 | 8,9 |
| 14 | Przyrost naturalny na 1000 ludności | 2,6 | 1,1 | 1,9 | 1,8 |
| 15 | Zgony niemowląt na 1000 urodzeń żywych | 7,2 | 7,3 | 5,4 | 5,5 |
| Przeciętna liczba lat dalszego trwania życia w momencie urodzenia: | | | | | |
| 16 | mężczyźni | 71,2 | 72,0 | 73,1 | 73,2 |
| 17 | kobiety | 79,0 | 80,3 | 81,3 | 81,1 |
| 18 | Saldo migracji wewnętrznych i zagranicznych na pobyt stały na 1000 ludności | -0,9 | -1,1 | -1,1 | -0,9 |
| RYNEK PRACY | | | | | |
| Pracujący ^{c,d} (stan w dniu 31 XII): | | | | | |
| 19 | w tysiącach | 945,6 | 639,1 | 690,8 | 667,3 |
| 20 | w tym kobiety | 465,2 | 295,8 | 314,3 | 308,1 |
| 21 | na 1000 ludności | 450,1 | 304,6 | 329,0 | 317,5 |
| 22 | w sektorze prywatnym w % | 77,3 | 72,5 | 75,7 | 75,0 |
| według rodzajów działalności w %: | | | | | |
| 23 | rolnictwo, leśnictwo, łowiectwo i rybactwo | . | 24,9 | 23,0 | 23,8 |
| 24 | przemysł i budownictwo | . | 27,9 | 28,7 | 27,7 |
| 25 | handel; naprawa pojazdów samochodowych ^Δ ; transport i gospodarka magazynowa; zakwaterowanie i gastronomia ^Δ ; informacja i komunikacja..... | . | 20,0 | 21,5 | 20,6 |
| 26 | działalność finansowa i ubezpieczeniowa; obsługa rynku nieruchomości ^Δ | . | 2,5 | 2,4 | 2,3 |
| 27 | pozostałe usługi ^e | . | 24,8 | 24,3 | 25,6 |

^a Patrz uwagi ogólne do działu „Powierzchnia i ludność”. ^b Łącznie ze zgonami niemowląt. ^c Według faktycznego miejsca pracy i rodzaju działalności (od 2004 r.). Spisu Rolnego 1996, w latach 2005-2009 — Narodowego Spisu Powszechnego Ludności i Mieszkań 2002 oraz Powszechnego Spisu Rolnego 2002, od 2010 r. — Powsze strowanie i działalność wspierająca^Δ, „ Administracja publiczna i obrona narodowa; obowiązkowe zabezpieczenia społeczne”; „Edukacja”, „Opieka zdrowotna i pomoc

^a See general notes to the chapter "Area and population". ^b Including infant deaths. ^c By actual workplace and kind of activity (since 2004). ^d Data are comp and Housing Census 2002 as well as the Agricultural Census 2002, since 2010 — of the Agricultural Census 2010. ^e The term "Other services" refers to the NACE Rev. 2 "Human health and social work activities", "Arts, entertainment and recreation" and "Other service activities".

| 2010 | 2011 | 2012 | 2013 | SPECIFICATION | No. |
|---|---------|---------|---------|---|-----|
| <i>POPULATION</i> ^a | | | | | |
| 2127948 | 2128687 | 2129951 | 2129294 | Population (as of 31 XII) | 1 |
| 882262 | 880736 | 880726 | 878297 | urban areas | 2 |
| 1245686 | 1247951 | 1249225 | 1250997 | rural areas | 3 |
| 1086326 | 1086587 | 1087004 | 1086692 | of which females | 4 |
| 104 | 104 | 104 | 104 | Females per 100 males (as of 31 XII) | 5 |
| 119 | 119 | 119 | 119 | Population per 1 km ² of total area (as of 31 XII) | 6 |
| Population of age (as of 31 XII): | | | | | |
| 431007 | 422157 | 414324 | 407577 | pre-working | 7 |
| 1358887 | 1360176 | 1359605 | 1355579 | working | 8 |
| 338054 | 346354 | 356022 | 366138 | post-working | 9 |
| 6,2 | 5,8 | 5,6 | 5,0 | Marriages per 1000 population | 10 |
| 1,0 | 1,1 | 1,0 | 1,1 | Divorces per 1000 population | 11 |
| 10,3 | 9,9 | 9,9 | 9,6 | Live births per 1000 population | 12 |
| 8,6 | 8,6 | 8,6 | 8,7 | Deaths ^b per 1000 population | 13 |
| 1,7 | 1,4 | 1,3 | 0,8 | Natural increase per 1000 population | 14 |
| 5,2 | 5,3 | 5,1 | 4,5 | Infant deaths per 1000 live births | 15 |
| Life expectancy at the moment of birth: | | | | | |
| 73,7 | 74,1 | 74,3 | 74,8 | males | 16 |
| 81,8 | 82,0 | 82,1 | 82,4 | females | 17 |
| Internal and international net migration for permanent residence | | | | | |
| -0,9 | -1,0 | -0,9 | -1,5 | per 1000 population | 18 |
| <i>LABOUR MARKET</i> | | | | | |
| Employed persons ^{c,d} (as of 31 XII): | | | | | |
| 781,8 | 794,7 | 784,9 | 792,8 | in thousands | 19 |
| 371,0 | 375,6 | 376,1 | 382,0 | of which women | 20 |
| 367,4 | 373,3 | 368,5 | 372,3 | per 1000 population | 21 |
| 78,8 | 79,5 | 79,9 | 80,7 | in private sector in % | 22 |
| by kind of activities in %: | | | | | |
| 33,2 | 32,7 | 33,1 | 32,8 | agriculture, forestry and fishing | 23 |
| 24,5 | 24,8 | 24,1 | 24,2 | industry and construction | 24 |
| trade; repair of motor vehicles ^Δ ; transportation and storage; accommodation and catering ^Δ ; information and communication | | | | | |
| 18,0 | 18,3 | 17,7 | 17,5 | | 25 |
| 2,0 | 2,0 | 1,9 | 2,0 | financial and insurance activities; real estate activities | 26 |
| 22,3 | 22,3 | 23,2 | 23,5 | other services ^e | 27 |

^d Dane opracowano z uwzględnieniem pracujących w gospodarstwach indywidualnych w rolnictwie wy szacowanych przy uwzględnieniu wyników: w 2000 r. Powszechnego. chnego Spisu Rolnego 2010. ^e Pod pojęciem "pozostałe usługi" należy rozumieć następujące sekcje PKD: „Działalność profesjonalna, naukowa i techniczna”, „Admini- spoleczna”, „Działalność związana z kulturą, rozrywką i rekreacją” oraz „Pozostała działalność usługowa”.

^Δ *Estimated considering employed persons on private farms in agriculture estimated using the results: in 2000 — of the Agricultural Census 1996, in 2005—2009 — of the Population sections: "Professional, scientific and technical activities", "Administrative and support service activities", "Public administration and defense; compulsory social security", "Education",*

I. WAŻNIEJSZE DANE O WOJEWÓDZTWIE (cd.)

MAJOR DATA ON THE VOIVODSHIP (cont.)

| Lp. | WYSZCZEGÓLNIENIE | 2000 | 2005 | 2008 | 2009 |
|--|--|---------|---------|---------|---------|
| RYNEK PRACY (dok.) | | | | | |
| | Przeciętne zatrudnienie: | | | | |
| | w przemyśle: | | | | |
| 1 | w tysiącach | | 129,3 | 142,6 | 129,1 |
| 2 | na 1000 ludności | | 61,6 | 67,9 | 61,5 |
| | w budownictwie: | | | | |
| 3 | w tysiącach | | 21,3 | 27,7 | 28,6 |
| 4 | na 1000 ludności | | 10,2 | 13,2 | 13,6 |
| 5 | Bezrobotni zarejestrowani (stan w dniu 31 XII) w tys. | 182,2 | 164,0 | 115,6 | 141,9 |
| 6 | 2000 = 100 | 100,0 | 90,0 | 63,4 | 77,9 |
| | W % bezrobotnych zarejestrowanych (stan w dniu 31 XII): | | | | |
| 7 | kobiety | 53,4 | 53,4 | 55,5 | 50,1 |
| 8 | w wieku 24 lata i mniej | 32,8 | 25,0 | 22,7 | 25,3 |
| 9 | pozostający bez pracy dłużej niż 1 rok | 50,4 | 52,4 | 39,9 | 33,6 |
| 10 | Bezrobotni zarejestrowani (stan w dniu 31 XII) na 1 ofertę pracy | 1059 | 436 | 176 | 156 |
| 11 | Stopa bezrobocia rejestrowanego ^a (stan w dniu 31 XII) w % | 16,2 | 18,5 | 13,0 | 15,9 |
| WYNAGRODZENIA. ŚWIADCZENIA Z UBEZPIECZEŃ SPOŁECZNYCH | | | | | |
| 12 | Przeciętne miesięczne wynagrodzenia brutto w zł | 1639,26 | 2001,53 | 2489,98 | 2617,50 |
| 13 | 2000 = 100 | 100,0 | 122,1 | 151,9 | 159,7 |
| 14 | w tym: w przemyśle | | 2017,80 | 2506,58 | 2603,20 |
| 15 | w budownictwie | | 1703,23 | 2170,64 | 2266,43 |
| 16 | Przeciętna liczba emerytów i rencistów w tys. | 510,9 | 487,0 | 481,8 | 481,2 |
| 17 | pobierających emerytury i renty wypłacane przez Zakład Ubezpieczeń Społecznych | 377,6 | 374,3 | 382,5 | 385,8 |
| 18 | rolników indywidualnych | 133,3 | 112,7 | 99,3 | 95,4 |
| | Przeciętna miesięczna emerytura i renta brutto w zł: | | | | |
| 19 | wypłacana przez Zakład Ubezpieczeń Społecznych | 719,64 | 955,13 | 1166,82 | 1266,60 |
| 20 | rolników indywidualnych ^b | 562,19 | 722,98 | 827,28 | 880,67 |
| INFRASTRUKTURA KOMUNALNA. MIESZKANIA | | | | | |
| | Długość sieci rozdzielczej (stan w dniu 31 XII) w km: | | | | |
| 21 | wodociągowej | 11252,2 | 12492,7 | 12857,1 | 13139,6 |
| 22 | kanalizacyjnej ^c | 4096,4 | 8786,4 | 10477,5 | 11182,0 |
| | Zużycie w gospodarstwach domowych: | | | | |
| | wody z wodociągów: | | | | |
| 23 | w hektometrach sześciennych | 49,5 | 47,3 | 46,7 | 46,6 |
| 24 | na 1 mieszkańca w m ³ | 23,6 | 22,5 | 22,3 | 22,2 |
| | energii elektrycznej w miastach ^d : | | | | |
| 25 | w gigawatogodzinach | 428,0 | 478,8 | 508,7 | 518,7 |
| 26 | na 1 mieszkańca w kWh | 499,7 | 564,6 | 591,4 | 600,5 |

^a Do wyliczenia przyjęto liczbę pracujących uwzględniającą pracujących w gospodarstwach indywidualnych w rolnictwie wyszacowanych przy uwzględnieniu wyników: w 2000 r. — Powszechnego Spisu Rolnego 2010. ^b Łącznie z wypłatami z pozarolniczego systemu ubezpieczeń społecznych, w przypadku łączenia uprawnień do świadczeń z tego źródłem utrzymania był dochód z użytkowanego gospodarstwa indywidualnego w rolnictwie.

^a The number of employed persons, including estimated data of employed persons on private farms in agriculture was used for calculation, estimated using the results: in 2000 Census 2010. ^b Including payments from non-agricultural social security system in case of a simultaneous right to benefits from this system and to benefits from the Pension Fund

| 2010 | 2011 | 2012 | 2013 | SPECIFICATION | No. |
|---|---------|---------|---------|---|-----|
| <i>LABOUR MARKET (cont.)</i> | | | | | |
| | | | | <i>Average paid employment:</i> | |
| | | | | <i>in industry:</i> | |
| 128,1 | 129,8 | 127,1 | 124,6 | <i>in thousands</i> | 1 |
| 60,2 | 61,0 | 59,7 | 58,5 | <i>per 1000 population</i> | 2 |
| | | | | <i>in construction:</i> | |
| 28,7 | 31,3 | 28,3 | 27,3 | <i>in thousands</i> | 3 |
| 13,5 | 14,7 | 13,3 | 12,8 | <i>per 1000 population</i> | 4 |
| 142,3 | 146,2 | 153,8 | 154,2 | <i>Registered unemployed persons (as of 31 XII) in thous.</i> | 5 |
| 78,1 | 80,3 | 84,4 | 84,7 | <i>2000 = 100</i> | 6 |
| | | | | <i>In % of registered unemployed (as of 31 XII):</i> | |
| 51,6 | 52,9 | 50,6 | 50,2 | <i>women</i> | 7 |
| 24,5 | 23,8 | 22,7 | 21,2 | <i>aged 24 years and less</i> | 8 |
| 37,4 | 41,6 | 41,7 | 42,8 | <i>out of work for longer than 1 year</i> | 9 |
| 148 | 152 | 131 | 115 | <i>Registered unemployed persons (as of 31 XII) per a job offer</i> | 10 |
| 15,4 | 15,5 | 16,4 | 16,3 | <i>Registered unemployment rate ^a (as of 31 XII) in %</i> | 11 |
| <i>WAGES AND SALARIES. SOCIAL SECURITY BENEFITS</i> | | | | | |
| 2753,12 | 2887,87 | 3024,50 | 3147,19 | <i>Average monthly gross wages and salaries in zł</i> | 12 |
| 167,9 | 176,2 | 184,5 | 192,1 | <i>2000 = 100</i> | 13 |
| 2742,92 | 2879,12 | 3008,20 | 3151,37 | <i>of which: in industry</i> | 14 |
| 2295,34 | 2406,67 | 2370,96 | 2562,98 | <i>in construction</i> | 15 |
| 472,2 | 466,5 | 463,0 | 458,4 | <i>Average number of retirees and pensioners in thous.</i> | 16 |
| | | | | <i>receiving retirement pay and pensions paid by the Social Insurance Institution</i> | 17 |
| 380,8 | 379,1 | 379,2 | 378,1 | <i>farmers</i> | 18 |
| 91,4 | 87,4 | 83,8 | 80,3 | <i>Average monthly gross retirement pay and pension in zł:</i> | |
| 1351,01 | 1423,74 | 1514,64 | 1600,77 | <i>paid by the Social Insurance Institution</i> | 19 |
| 925,13 | 958,23 | 1028,24 | 1091,30 | <i>farmers ^b</i> | 20 |
| <i>MUNICIPAL INFRASTRUCTURE. DWELLINGS</i> | | | | | |
| | | | | <i>Distribution network (as of 31 XII) in km:</i> | |
| 13181,2 | 13460,9 | 13747,7 | 14192,3 | <i>water supply</i> | 21 |
| 12414,9 | 13780,0 | 14482,4 | 15073,9 | <i>sewerage ^c</i> | 22 |
| | | | | <i>Consumption in households:</i> | |
| | | | | <i>water from water supply systems:</i> | |
| 46,9 | 47,3 | 47,7 | 47,5 | <i>in cubic hectometre</i> | 23 |
| 22,0 | 22,2 | 22,4 | 22,3 | <i>per capita in m³</i> | 24 |
| | | | | <i>electricity in urban areas ^d:</i> | |
| 532,1 | 537,4 | 542,9 | 531,6 | <i>in gigawatt-hour</i> | 25 |
| 602,8 | 609,6 | 616,6 | 604,6 | <i>per capita in kWh</i> | 26 |

Powszechnego Spisu Rolnego 1996, w latach 2005-2009 — Narodowego Spisu Powszechnego Ludności i Mieszkań 2002 oraz Powszechnego Spisu Rolnego 2002, od 2010 r. systemu z uprawnieniami do świadczeń z Funduszu Emerytalno-Rentowego. c Łącznie z kolektorami. d W 2000 r. bez gospodarstw domowych, których głównym

— of the Agricultural Census 1996, in 2005–2009 — of the Population and Housing Census 2002 as well as the Agricultural Census 2002, since 2010 — of the Agricultural. c Including collectors. d In 2000 excluding households, whose the main source of maintenance was income from a private farm in agriculture.

I. WAŻNIEJSZE DANE O WOJEWÓDZTWIE (cd.)

MAJOR DATA ON THE VOIVODSHIP (cont.)

| Lp. | WYSZCZEGÓLNIENIE | 2000 | 2005 | 2008 | 2009 |
|---|--|-------------------|---------|---------|---------|
| INFRASTRUKTURA KOMUNALNA. MIESZKANIA (dok.) | | | | | |
| Zasoby mieszkaniowe ^a (w 2000 r. — zamieszkane; stan w dniu 31 XII): | | | | | |
| mieszkania: | | | | | |
| 1 | w tysiącach | 563,2 | 601,6 | 614,7 | 619,8 |
| 2 | na 1000 ludności | 268,0 | 286,7 | 292,8 | 294,9 |
| 3 | izby na 1000 ludności | 946,5 | 1130,1 | 1162,6 | 1173,2 |
| powierzchnia użytkowa mieszkań w m ² : | | | | | |
| 4 | na 1000 ludności | 17900,0 | 22102,7 | 22852,5 | 23102,0 |
| 5 | przeciętna 1 mieszkania | 66,8 | 77,1 | 78,0 | 78,3 |
| Mieszkania oddane do użytkowania: | | | | | |
| mieszkania: | | | | | |
| 6 | w tysiącach | 2,9 | 4,1 | 5,6 | 5,5 |
| 7 | na 1000 ludności | 1,4 | 1,9 | 2,7 | 2,6 |
| 8 | izby na 1000 ludności | 6,8 | 10,5 | 14,1 | 12,8 |
| powierzchnia użytkowa mieszkań w m ² : | | | | | |
| 9 | na 1000 ludności | 151,2 | 243,6 | 330,2 | 296,9 |
| 10 | przeciętna 1 mieszkania | 109,7 | 125,3 | 122,7 | 114,1 |
| EDUKACJA ^b I WYCHOWANIE | | | | | |
| Uczniowie w szkołach ^c (stan na początku roku szkolnego) w tys.: | | | | | |
| 11 | podstawowych ^d | 201,8 | 158,4 | 139,1 | 135,1 |
| 12 | gimnazjach | 72,7 | 99,4 | 82,6 | 79,6 |
| 13 | zasadniczych zawodowych ^e | 26,1 | 14,5 | 16,3 | 15,9 |
| 14 | liceach ogólnokształcących ^f | 50,1 | 44,5 | 42,5 | 41,3 |
| 15 | liceach profilowanych | x | 12,0 | 4,1 | 2,7 |
| 16 | technikach ^f | 72,0 | 38,9 | 40,5 | 39,4 |
| 17 | artystycznych ogólnokształcących ^g | 1,1 | 1,1 | 1,0 | 1,0 |
| 18 | policealnych | 9,2 | 12,0 | 16,5 | 13,5 |
| Absolwenci szkół ^c w tys.: | | | | | |
| 19 | podstawowych | 34,9 ^h | 29,3 | 25,4 | 24,3 |
| 20 | gimnazjów | x | 33,6 | 28,8 | 27,4 |
| 21 | zasadniczych zawodowych ^e | 9,5 | 4,8 | 4,9 | 5,3 |
| 22 | liceów ogólnokształcących ⁱ | 10,6 | 14,5 | 14,3 | 13,6 |
| 23 | liceów profilowanych | x | 4,2 | 1,9 | 1,1 |
| 24 | techników ⁱ | 13,9 | 8,1 | 8,9 | 9,2 |
| 25 | artystycznych ogólnokształcących ^g | 0,2 | 0,2 | 0,2 | 0,2 |
| 26 | policealnych | 3,5 | 4,0 | 4,5 | 4,6 |
| 27 | Absolwenci szkół zasadniczych zawodowych, liceów ogólnokształcących, techników oraz artystycznych ogólnokształcących dających uprawnienia zawodowe ^h (bez szkół dla dorosłych) na 1000 ludności | 16,3 | 15,2 | 14,4* | 14,0* |

^a Na podstawie bilansów. ^b Patrz uwagi ogólne do działu „Edukacja i wychowanie”, ust. 1 i 2. ^c Bez szkół dla dorosłych, z wyjątkiem szkół policealnych. ^d Bez dzieci w wieku 6 lat i młodszych. ^e Liceami ogólnokształcącymi i technikami. ^f Dające uprawnienia zawodowe. ^g Dane obejmują absolwentów klasy VIII i VI. ^h Łącznie z uzupełnionymi i szkołami specjalnymi przysposabiającymi do pracy.

^a Based on balances. ^b See general notes to the chapter “Education”, item 1 and 2. ^c Excluding schools for adults, except post-secondary schools. ^d Excluding children aged 6 technical secondary respectively. ^e Leading to professional certification. ^f Data include graduates of 8th and 6th grade. ^g Including supplementary general schools: general as well as special job-training schools.

| 2010 | 2011 | 2012 | 2013 | SPECIFICATION | No. |
|--|---------|---------|---------|--|-----|
| <i>MUNICIPAL INFRASTRUCTURE. DWELLINGS (cont.)</i> | | | | | |
| | | | | <i>Dwelling stocks^a (in 2000 - inhabited; as of 31 XII):</i> | |
| | | | | <i>dwellings:</i> | |
| 619,5 | 624,5 | 630,2 | 635,7 | <i>in thousands</i> | 1 |
| 291,1 | 293,4 | 295,9 | 298,5 | <i>per 1000 population</i> | 2 |
| 1178,8 | 1190,1 | 1202,2 | 1215,5 | <i>rooms per 1000 population</i> | 3 |
| | | | | <i>useful floor area of dwellings in m²:</i> | |
| 23178,4 | 23443,8 | 23730,2 | 24041,2 | <i>per 1000 population</i> | 4 |
| 79,6 | 79,9 | 80,2 | 80,5 | <i>average per dwelling</i> | 5 |
| | | | | <i>Dwellings completed:</i> | |
| | | | | <i>dwellings:</i> | |
| 5,0 | 5,7 | 6,5 | 6,2 | <i>in thousands</i> | 6 |
| 2,3 | 2,7 | 3,1 | 2,9 | <i>per 1000 population</i> | 7 |
| 11,9 | 13,4 | 14,9 | 14,8 | <i>rooms per 1000 population</i> | 8 |
| | | | | <i>useful floor area of dwellings in m²:</i> | |
| 276,7 | 315,4 | 347,8 | 346,4 | <i>per 1000 population</i> | 9 |
| 118,5 | 117,8 | 113,5 | 119,0 | <i>average per dwelling</i> | 10 |
| <i>EDUCATION^b</i> | | | | | |
| | | | | <i>Pupils and students in schools^c (as of beginning of the school year) in thous.:</i> | |
| 130,9 | 128,6 | 125,5 | 122,1 | <i>primary^d</i> | 11 |
| 76,2 | 73,5 | 70,6 | 68,3 | <i>lower secondary</i> | 12 |
| 14,7 | 13,1 | 12,1 | 11,3 | <i>basic vocational^e</i> | 13 |
| 40,1 | 38,6 | 36,7 | 34,3 | <i>general secondary^f</i> | 14 |
| 1,9 | 1,4 | 0,8 | 0,3 | <i>specialized secondary</i> | 15 |
| 38,0 | 36,4 | 35,3 | 35,0 | <i>technical secondary^f</i> | 16 |
| 1,0 | 0,9 | 0,9 | 0,9 | <i>general art^g</i> | 17 |
| 12,5 | 13,5 | 15,4 | 13,4 | <i>post-secondary</i> | 18 |
| | | | | <i>Graduates in schools^c in thous.:</i> | |
| 23,1 | 22,6 | 22,6 | . | <i>primary</i> | 19 |
| 25,2 | 25,3 | 24,0 | . | <i>lower secondary</i> | 20 |
| 5,1 | 4,6 | 4,2 | . | <i>basic vocational^e</i> | 21 |
| 14,0 | 13,5 | 13,3 | . | <i>general secondaryⁱ</i> | 22 |
| 0,7 | 0,6 | 0,4 | . | <i>specialized secondary</i> | 23 |
| 9,4 | 9,1 | 8,3 | . | <i>technical secondaryⁱ</i> | 24 |
| 0,2 | 0,2 | 0,2 | . | <i>general art^g</i> | 25 |
| 4,0 | 3,9 | 4,6 | . | <i>post-secondary</i> | 26 |
| | | | | <i>Graduates of basic vocational , general and technical secondary as well as general art leading to professional certification schools^k (excluding schools for adults) per 1000 population</i> | 27 |
| 13,8* | 13,1* | 12,4 | . | | |

objętych edukacją w placówkach wychowania przedszkolnego. e, f Od roku szkolnego 2004/05 łącznie: e — ze szkołami specjalnymi przysposabiającymi do pracy, f — z uzupełniającymi odpowiednio: liceami ogólnokształcącymi od roku szkolnego 2005/06 i technikami od roku szkolnego 2006/07. k Od roku szkolnego 2004/05 łącznie z liceami

attending pre-primary education establishments. e, f Since 2004/05 school year including: e — special job-training schools, f — supplementary schools: general secondary and secondary since 2005/06 school year and technical secondary since 2006/07 school year respectively. k Since 2004/05 school year including specialized secondary schools

I. WAŻNIEJSZE DANE O WOJEWÓDZTWIE (cd.)

MAJOR DATA ON THE VOIVODSHIP (cont.)

| Lp. | WYSZCZEGÓLNIENIE | 2000 | 2005 | 2008 | 2009 |
|--|---|--------|--------|--------|--------|
| EDUKACJA ^a I WYCHOWANIE (dok.) | | | | | |
| 1 | Studenci szkół wyższych ^b (stan w dniu 30 XI) w tys. | 61,0 | 78,0 | 74,7 | 73,9 |
| 2 | Absolwenci szkół wyższych ^{bc} w tys. | 11,3 | 18,9 | 19,5 | 20,6 |
| 3 | Uczniowie szkół dla dorosłych (stan na początku roku szkolnego) w tys. | 11,5 | 5,2* | 10,0 | 11,0 |
| 4 | Absolwenci szkół dla dorosłych w tys. | 3,9 | 2,6 | 2,1 | 3,0 |
| Wychowanie przedszkolne (stan na początku roku szkolnego): | | | | | |
| 5 | miejsca w przedszkolach w tys. | 34,6 | 32,2 | 33,0 | 35,1 |
| dzieci ^d w tys.: | | | | | |
| 6 | w przedszkolach ^d | 33,9 | 31,1 | 33,8 | 36,3* |
| 7 | w oddziałach przedszkolnych przy szkołach podstawowych | 15,8 | 14,2 | 13,6 | 14,6 |
| 8 | Dzieci w przedszkolach (stan na początku roku szkolnego) na 1000 dzieci w wieku 3-6 lat | 305 | 338* | 397 | 426 |
| OCHRONA ZDROWIA ^e I POMOC SPOŁECZNA | | | | | |
| Pracownicy medyczni ^f (stan w dniu 31 XII): | | | | | |
| 9 | lekarze | 3762 | 3872 | 3810 | 3888 |
| 10 | lekarze dentyści | 751 | 691 | 906 | 891 |
| 11 | pielęgniarki ^g | 10425 | 10198 | 10846 | 10926 |
| 12 | Łóżka w szpitalach ogólnych ^h (stan w dniu 31 XII) na 10 tys. ludności | 41,3 | 42,3 | 46,4 | 46,2 |
| 13 | Leczeni w szpitalach ogólnych na 10 tys. ludności (bez między- oddziałowego ruchu chorych) | 1360,6 | 1766,7 | 1946,5 | 1841,9 |
| 14 | Przychodnie ⁱ (stan w dniu 31 XII) | 487 | 738 | 860 | 884 |
| 15 | Apteki ogólnodostępne (stan w dniu 31 XII) | 441 | 543 | 569 | 567 |
| 16 | Liczba ludności (stan w dniu 31 XII) na 1 aptekę | 4765 | 3864 | 3690 | 3707 |
| Porady udzielone w zakresie ambulatoryjnej opieki zdrowotnej na 1 mieszkańca: | | | | | |
| 17 | lekarskie | 5,3 | 5,5 | 6,2 | 6,2 |
| 18 | stomatologiczne | 0,7 | 0,6 | 0,7 | 0,8 |
| 19 | Dzieci w żłobkach ^k i klubach dziecięcych (stan w dniu 31 XII) na 1000 dzieci w wieku do lat 3 ^l | 16,1 | 18,2* | 21,0 | 24,1 |
| KULTURA. TURYSTYKA | | | | | |
| 20 | Biblioteki publiczne (łącznie z filiami; stan w dniu 31 XII) | 715 | 700 | 695 | 690 |
| 21 | Księgozbiór bibliotek publicznych (stan w dniu 31 XII) na 1000 ludności w wol. | 4194 | 4214 | 4258 | 4210 |
| 22 | Czytelniczy bibliotek publicznych na 1000 ludności | 199 | 197 | 174 | 173 |
| 23 | Wypożyczenia księgozbioru z bibliotek publicznych w wol. na 1 czytelnika | 19,1 | 18,9 | 19,4 | 19,3 |
| 24 | Miejsca w teatrach i instytucjach muzycznych (stan w dniu 31 XII) na 1000 ludności | 0,8 | 0,8 | 0,8 | 0,7 |
| 25 | Widzowie i słuchacze w teatrach i instytucjach muzycznych ^m na 1000 ludności | 120 | 91 | 114 | 118 |
| 26 | Muzea i oddziały muzealne (stan w dniu 31 XII) | 29 | 34 | 36 | 40 |
| 27 | Zwiedzający muzea i wystawy na 1000 ludności | 245 | 371 | 421 | 444 |

^a Patrz uwagi ogólne do działu „Edukacja i wychowanie”, ust. 1 i 2. ^b Łącznie z filiami, zamiejscowymi podstawowymi jednostkami organizacyjnymi oraz zamiejscowymi ośrodkami kalendarzowego; patrz uwagi ogólne do działu „Edukacja i wychowanie”, ust. 13. ^d Od roku 2008 łącznie z – nieuwzględnionymi w podziale według rodzaju placówek – zespółami w roku szkolnym 2005/06 nie były uwzględniane wyłącznie dzieci w podziale według wieku. ^e Od 2012 r. łącznie z danymi resortu obrony narodowej i spraw wewnętrznych. ^f pielęgniarstwa. ^h Bez miejsc dziennych na oddziałach szpitalnych; od 2008 r. łącznie z łózkami i inkubatorami dla noworodków. ⁱ Patrz uwagi ogólne do działu „Ochrona zdrowia i pomoc organizowanymi w plenerze.

^a See general notes to the chapter “Education”, item 1 and 2. ^b Including branch sections, basic organizational units in another location as well as teaching centres in and in 2000 — the calendar year; see general notes to the chapter “Education”, item 13. ^d Since 2008 including, entities excluding in division according to type, pre-primary 2005/06 school year excluding only children by age. ^e Since 2012 including data of the Ministry of National Defense and the Ministry of Internal Affairs. ^f Since 2005 working directly wards; since 2008 including beds and incubators for newborns. ⁱ See general notes to the chapter “Health care and social welfare” item 1. ^k Including nursery wards. ^l Until 2010

| 2010 | 2011 | 2012 | 2013 | SPECIFICATION | No. |
|---|--------|--------|--------|--|-----|
| <i>EDUCATION^a (cont.)</i> | | | | | |
| 72,2 | 69,6 | 65,9 | 60,7 | Students of higher education institutions ^b (as of 30 XI) in thous. | 1 |
| 21,6 | 15,3 | 20,2 | . | Graduates of higher education institutions ^{bc} in thous. | 2 |
| 12,1 | 12,3 | 11,9 | 10,3 | Students of schools for adults (as of beginning of the school year) in thous. | 3 |
| 3,6 | 3,8 | 3,6 | . | Graduates of schools for adults in thous. | 4 |
| 37,8 | 40,2 | 42,7 | 46,2 | Pre-primary education (as of beginning of the school year): places in nursery schools in thous. | 5 |
| 38,8* | 41,2* | 44,7* | 47,7 | children ^d in thous.: | 6 |
| 15,8 | 18,9 | 18,3 | 19,8 | in nursery schools ^d | 7 |
| | | | | in pre-primary sections in primary schools | 7 |
| 419 | 432 | 452 | 476 | Children in nursery schools (as of beginning of the school year) per 1000 children aged 3-6 | 8 |
| <i>HEALTH CARE^e AND SOCIAL WELFARE</i> | | | | | |
| | | | | Medical personnel ^f (as of 31 XII): | |
| 3982 | 4002 | 4223 | 4294 | doctors | 9 |
| 1000 | 993 | 1039 | 1030 | dentists | 10 |
| 11074 | 11110 | 12401 | 12166 | nurses ^g | 11 |
| 44,9 | 44,9 | 47,4 | 47,8 | Beds in general hospitals ^h (as of 31 XII) per 10 thous. population | 12 |
| 1879,4 | 1897,1 | 1941,8 | 1983,5 | In-patients in general hospitals per 10 thous. population (excluding inter-ward patient transfers) | 13 |
| 898 | 1039 | 1068 | 1087 | Out-patient departments ⁱ (as of 31 XII) | 14 |
| 570 | 590 | 600 | 629 | Generally available pharmacies (as of 31 XII) | 15 |
| 3733 | 3608 | 3550 | 3385 | Population (as of 31 XII) per 1 generally available pharmacy | 16 |
| | | | | Consultations provided within the scope of out-patient health care per capita: | |
| 6,0 | 6,2 | 6,4 | 6,6 | medical | 17 |
| 0,8 | 0,8 | 0,8 | 0,8 | dental | 18 |
| 22,7 | 30,3* | 32,7 | 39,7 | Children in nurseries ^k and children's clubs (as of 31 XII) per 1000 children up to age 3 ^l | 19 |
| <i>CULTURE. TOURISM</i> | | | | | |
| 690 | 679 | 681 | 677 | Public libraries (including branches; as of 31 XII) | 20 |
| 4141 | 4087 | 4101 | 4075 | Public library collections (as of 31 XII) per 1000 population in vol. | 21 |
| 168 | 164 | 168 | 169 | Public library borrowers per 1000 population | 22 |
| 19,3 | 19,8 | 20,1 | 19,4 | Public library loans in vol. per borrower | 23 |
| 0,6 | 0,6 | 0,7 | 0,7 | Seats in theatres and music institutions (as of 31 XII) per 1000 population | 24 |
| 105 | 115 | 104 | 106 | Audience in theatres and music institutions ^m per 1000 population | 25 |
| 44 | 41 | 43 | 47 | Museums with branches (as of 31 XII) | 26 |
| 420 | 447 | 474 | 494 | Museum and exhibition visitors per 1000 population | 27 |

dydaktycznymi, bez szkół resortu obrony narodowej oraz resortu spraw wewnętrznych; bez cudzoziemców. c Z poprzedniego roku akademickiego, a w roku 2000 — z roku wychowania przedszkolnego i punktami przedszkolnymi; w latach 2010/11 i 2012/13 bez wychowania przedszkolnego w placówkach wykonujących działalność leczniczą, z których Od 2005 pracujący bezpośrednio z pacjentem; od 2006 r. łącznie z osobami, dla których głównym miejscem pracy jest praktyka lekarska i pielęgnarska. g łącznie z magistrami społeczną" ust. 1. k łącznie z oddziałami żłobkowymi. l Do 2010 r. bez klubów dziecięcych. m Dane dotyczą działalności prowadzonej na terenie województwa, łącznie z imprezami

another location, excluding academies of the Ministry of National Defense and the Ministry of Internal Affairs; excluding foreigners. c From the previous academic year, education groups and pre-primary points; in the 2010/11 and 2012/13 school years excluding pre-primary education in the units performing health care activities, in which in the with a patient; since 2006 including persons for whom the primary workplace is a medical and nurse practice. g Including master nurses. h Excluding day places in hospital excluding children's clubs. m Data concern activity performed in voivodship area, including outdoor events.

I. WAŻNIEJSZE DANE O WOJEWÓDZTWIE (cd.)

MAJOR DATA ON THE VOIVODSHIP (cont.)

| Lp. | WYSZCZEGÓLNIENIE | 2000 | 2005 | 2008 | 2009 |
|--|---|--------|-------|-------|-------|
| KULTURA. TURYSTYKA (dok.) | | | | | |
| 1 | Kina stałe (stan w dniu 31 XII) | 44 | 39 | 32 | 30 |
| 2 | Miejsca na widowni w kinach stałych (stan w dniu 31 XII) na 1000 ludności | 5,7 | 5,5 | 5,0 | 5,0 |
| 3 | Widzowie w kinach stałych na 1000 ludności | 268 | 316 | 380 | 445 |
| Abonenci (stan w dniu 31 XII) na 1000 ludności: | | | | | |
| 4 | radiowi | 159 | 150 | 111 | 102 |
| 5 | telewizyjni | 154 | 144 | 106 | 98 |
| 6 | Baza noclegowa turystyki ^a (stan w dniu 31 VII) | 354 | 312 | 355 | 369 |
| 7 | w tym hotele | 51 | 49 | 68 | 74 |
| 8 | Miejsca noclegowe ^a (stan w dniu 31 VII) na 10 tys. ludności | 102,7 | 87,9 | 101,8 | 105,9 |
| 9 | Korzystający ^a z noclegów na 1000 ludności | 268,7 | 260,6 | 295,3 | 311,8 |
| ROLNICTWO ^b I LEŚNICTWO | | | | | |
| 10 | Użytki rolne (stan w czerwcu) ^{cd} w tys. ha | 904,7 | 752,8 | 772,1 | 746,8 |
| 11 | w tym w dobrej kulturze rolnej w % | x | x | 92,7 | 95,5 |
| 12 | Powierzchnia zasiewów (stan w czerwcu) ^{de} w tys. ha | 505,0 | 412,0 | 417,5 | 425,0 |
| w tym w %: | | | | | |
| 13 | zboża podstawowe (łącznie z mieszkami zbożowymi) | 57,0 | 66,0 | 67,4 | 66,6 |
| 14 | w tym: pszenica | 27,0 | 31,1 | 31,2 | 32,0 |
| 15 | żyto | 9,9 | 6,0 | 6,0 | 6,1 |
| 16 | ziemniaki | 17,7 | 13,0 | 11,2 | 10,4 |
| 17 | buraki cukrowe | 1,6 | 1,8 | 1,0 | 1,1 |
| Zbiory w tys. t: | | | | | |
| 18 | zboża podstawowe (łącznie z mieszkami zbożowymi) | 730,3 | 783,5 | 898,1 | 859,9 |
| 19 | w tym: pszenica | 380,9 | 394,2 | 454,3 | 449,9 |
| 20 | żyto | 101,8 | 60,5 | 65,1 | 63,6 |
| 21 | ziemniaki ^f | 1681,4 | 875,9 | 918,2 | 853,1 |
| 22 | buraki cukrowe | 251,8 | 259,4 | 193,1 | 225,4 |
| Plony z 1 ha w dt: | | | | | |
| 23 | zboża podstawowe (łącznie z mieszkami zbożowymi) | 25,4 | 28,8 | 31,9 | 30,4 |
| 24 | w tym: pszenica | 27,9 | 30,7 | 34,9 | 33,1 |
| 25 | żyto | 20,5 | 24,3 | 25,8 | 24,6 |
| 26 | ziemniaki ^f | 188 | 164 | 182 | 178 |
| 27 | buraki cukrowe | 307 | 348 | 485 | 462 |
| Zwierzęta gospodarskie ^d : | | | | | |
| bydło (stan w czerwcu): | | | | | |
| 28 | w tysiącach sztuk | 289,0 | 177,6 | 163,2 | 146,0 |
| 29 | na 100 ha użytków rolnych ^e w szt. | 31,9 | 23,6 | 21,1 | 19,6 |
| trzoda chlewna (stan w końcu lipca): | | | | | |
| 30 | w tysiącach sztuk | 384,6 | 368,4 | 320,1 | 270,0 |
| 31 | na 100 ha użytków rolnych ^e w szt. | 42,5 | 48,9 | 41,5 | 36,2 |
| Produkcja na 1 ha użytków rolnych ^e : | | | | | |
| 32 | żywca rzeźnego w przeliczeniu na mięso (łącznie z tłuszczami i podrobami) ^g w kg | 106,2 | 135,9 | 120,9 | 131,3 |
| 33 | mleka krowiego w l | 762,6 | 612,0 | 528,3 | 450,0 |

a Od 2011 r. dotyczy obiektów posiadających 10 i więcej miejsc noclegowych. b Dane według siedziby użytkownika gospodarstwa. c Od 2010 r. bez gruntów posiadaczy użytków Powszechnego Spisu Rolnego. e Od 2010 r. bez powierzchni upraw trwałych, ogrodów przydomowych oraz upraw na przyoranie(nawozy zielone). f Od 2010 r. bez ogrodów

a Since 2011 concern establishments 10 and more bed places. b Data are presented according to the official residence of land user. c Since 2010 excluding land of owners of the Agricultural Census. e Since 2010 excluding permanent crops, kitchen gardens as well as area intended for ploughing (green fertilizers). f Since 2010 excluding kitchen

| 2010 | 2011 | 2012 | 2013 | SPECIFICATION | No. |
|---|-------|-------|-------|---|-----|
| <i>CULTURE. TOURISM (cont.)</i> | | | | | |
| 30 | 30 | 29 | 31 | Fixed cinemas (as of 31 XII) | 1 |
| 4,9 | 5,4 | 5,8 | 5,9 | Seats in fixed cinemas (as of 31 XII) per 1000 population | 2 |
| 424 | 510 | 518 | 519 | Audience in fixed cinemas per 1000 population | 3 |
| | | | | Subscribers (as of 31 XII) per 1000 population: | |
| 99 | 99 | 99 | 101 | radio | 4 |
| 95 | 95 | 95 | 96 | television | 5 |
| 379 | 429 | 452 | 498 | Tourist accommodation establishments ^a (as of 31 VII) | 6 |
| 84 | 88 | 105 | 117 | of which hotels | 7 |
| 106,1 | 108,1 | 113,7 | 119,8 | Number of beds ^a (as of 31 VII) per 10 thous. population | 8 |
| 327,7 | 345,5 | 343,0 | 367,4 | Tourists ^a accommodated per 1000 population | 9 |
| <i>AGRICULTURE^b AND FORESTRY</i> | | | | | |
| 609,6 | 628,2 | 611,1 | 584,1 | Agricultural land (as of June) ^{cd} in thous. ha | 10 |
| 92,6* | 96,1 | 91,0 | 95,6 | of which in good agricultural condition in % | 11 |
| 296,3* | 326,8 | 300,0 | 307,3 | Sown area (as of June) ^{de} in thous. ha | 12 |
| | | | | of which in %: | |
| 68,3* | 64,0 | 67,9 | 64,2 | basic cereals (including cereal mixed) | 13 |
| 30,0* | 31,4 | 35,7 | 30,3 | of which: wheat | 14 |
| 5,2* | 4,3 | 3,0 | 4,6 | rye | 15 |
| 10,0* | 9,7 | 8,3 | 8,4 | potatoes | 16 |
| 1,5 | 1,0 | 1,3 | 1,2 | sugar beets | 17 |
| | | | | Crop production in thous. t: | |
| 646,5 | 632,8 | 660,1 | 589,9 | basic cereals (including cereal mixed) | 18 |
| 352,9 | 337,3 | 377,6 | 311,7 | of which: wheat | 19 |
| 38,8 | 34,3 | 23,6 | 35,3 | rye | 20 |
| 646,0 | 626,9 | 551,1 | 490,1 | potatoes ^f | 21 |
| 174,3 | 160,5 | 218,5 | 212,7 | sugar beets | 22 |
| | | | | Yields per 1 ha in dt: | |
| 31,9* | 30,2 | 32,4 | 29,9 | basis cereals (including cereal mixed) | 23 |
| 39,7* | 32,9 | 35,2 | 33,4 | of which: wheat | 24 |
| 25,3* | 24,4 | 25,8 | 24,8 | rye | 25 |
| 217* | 198 | 221 | 190 | potatoes ^f | 26 |
| 385* | 487 | 575 | 563 | sugar beets | 27 |
| | | | | Livestock ^d : | |
| | | | | cattle (as of June): | |
| 113,8* | 104,3 | 102,0 | 96,7 | in thousand heads | 28 |
| 18,7* | 16,6 | 16,7 | 16,6 | per 100 ha of agricultural land ^e in heads | 29 |
| | | | | pigs (as of the end of July): | |
| 296,3* | 192,0 | 186,3 | 175,1 | in thousand heads | 30 |
| 48,6* | 30,6 | 30,5 | 30,0 | per 100 ha of agricultural land ^e in heads | 31 |
| | | | | Production per 1 ha of agricultural land ^e : | |
| | | | | of animals for slaughter in terms of meat (including fats | 32 |
| 146,9 | 129,5 | 131,2 | 140,5 | and pluck) ^g in kg | |
| 446,0 | 403,9 | 387,5 | 419,9 | of cows' milk in l | 33 |

rolnych nieprowadzących działalności rolniczej oraz gruntów posiadaczy poniżej 1 ha użytków rolnych prowadzących działalność rolniczą o małej skali. *d* W 2010 r. dane przydomowych. *g* Dotyczy mięsa: wołowego, cielęcego, wieprzowego, baraniego, końskiego, drobiowego, koziego, króliczego i dziczyzny; w wadze poubojowej ciepłej.

of agricultural land who do not conduct agricultural activities and owners of less than 1 ha of agricultural land who conduct agricultural activities on a small scale; *d* In 2010 data gardens. *g* Concerns meat: beef, veal, pork, mutton, horseflesh, poultry, goat, rabbit and game; in post-slaughter warm weight.

I. WAŻNIEJSZE DANE O WOJEWÓDZTWIE (cd.)

MAJOR DATA ON THE VOIVODSHIP (cont.)

| Lp. | WYSZCZEGÓLNIENIE | 2000 | 2005 | 2008 | 2009 |
|--|---|-------|---------|---------|---------|
| ROLNICTWO ^a I LEŚNICTWO (dok.) | | | | | |
| Skup produktów rolnych na 1 ha użytków rolnych ^b : | | | | | |
| 1 | ziarno zbóż podstawowych (łącznie z mieszankami zbożowymi) w kg | 54 | 102 | 96 | 175 |
| 2 | ziemniaki w kg | 12 | 18 | 24 | 29 |
| 3 | buraki cukrowe w kg | 278 | 345 | 250 | 302 |
| 4 | żywiec rzeźny w przeliczeniu na mięso (łącznie z tłuszczami) ^c w kg | 62 | 90 | 75 | 80 |
| 5 | mleko krowie w l | 137 | 172 | 154 | 148 |
| Zużycie nawozów w przeliczeniu na czysty składnik na 1 ha użytków rolnych ^{bde} w kg: | | | | | |
| 6 | mineralnych lub chemicznych (łącznie z wieloskładnikowymi) | 49,5 | 66,1 | 66,1 | 55,4 |
| 7 | wapniowych | 63,2 | 74,5 | 14,8 | 15,4 |
| 8 | Ciagniki rolnicze (stan w czerwcu; w 2000 r. – stan w dniu 31 XII) na 100 ha użytków rolnych ^{bde} w szt. | 10,3 | 14,6 | 15,2 | 15,8 |
| 9 | Powierzchnia gruntów leśnych (stan w dniu 31 XII) w tys. ha | 660,7 | 664,8 | 671,7 | 674,8 |
| Powierzchnia lasów (stan w dniu 31 XII): | | | | | |
| 10 | w tysiącach hektarów | 650,0 | 653,6 | 660,8 | 663,8 |
| 11 | na 1 mieszkańca w ha | 0,31 | 0,31 | 0,31 | 0,32 |
| 12 | Lesistość (stan w dniu 31 XII) w % | 36,3 | 36,6 | 37,0 | 37,2 |
| 13 | Pozyskanie drewna (grubizny) na 100 ha powierzchni lasów w m ³ | 293,7 | 279,3 | 308,6 | 312,3 |
| PRZEMYSŁ | | | | | |
| Produkcja sprzedana przemysłu: | | | | | |
| 14 | w milionach złotych (ceny bieżące) | . | 24236,0 | 29924,5 | 27635,5 |
| 15 | rok poprzedni = 100 (ceny stałe) ^f | . | . | 102,2 | 90,8 |
| 16 | 2005 = 100 (ceny stałe) ^f | . | 100,0 | 124,4 | 113,0 |
| 17 | na 1 zatrudnionego w zł (ceny bieżące) | . | 187376 | 209866 | 214073 |
| 18 | na 1 mieszkańca w zł (ceny bieżące) | . | 11553 | 14268 | 13157 |
| BUDOWNICTWO | | | | | |
| Sprzedaż produkcji budowlano-montażowej ^g (ceny bieżące): | | | | | |
| 19 | w milionach złotych | . | 2472,3 | 4225,4 | 4988,2 |
| 20 | w tym sektor prywatny w % | . | 95,9 | 97,4 | 98,7 |
| 21 | na 1 mieszkańca w zł | . | 1179 | 2015 | 2375 |
| TRANSPORT I ŁĄCZNOŚĆ — stan w dniu 31 XII | | | | | |
| Linie kolejowe eksploatowane normalnotorowe ^h : | | | | | |
| 22 | w kilometrach | 992 | 929 | 953 | 972 |
| 23 | na 100 km ² powierzchni ogólnej w km | 5,5 | 5,2 | 5,3 | 5,4 |
| Drogi publiczne o twardej nawierzchni (miejskie i zamiejskie): | | | | | |
| 24 | w kilometrach | 14511 | 14030,3 | 14494,3 | 14737,6 |
| 25 | na 100 km ² powierzchni ogólnej w km | 80,9 | 78,6 | 80,9 | 82,2 |
| Samochody osobowe zarejestrowane ⁱ : | | | | | |
| 26 | w tysiącach sztuk | 474,1 | 627,4 | 781,0 | 803,9 |
| 27 | na 1000 ludności | 225,7 | 299,0 | 372,0 | 381,0 |

^a Dane według siedziby użytkownika gospodarstwa. ^b Od 2010 r. bez gruntów posiadaczy użytków rolnych nieprowadzących działalności rolniczej oraz gruntów posiadaczy w wadze poubojowej ciepłej. ^d W roku gospodarczym. ^e W 2010 r. dane Powszechnego Spisu Rolnego. ^f Dla lat 2006-2010 ceny stałe 2005 r. (średnie ceny bieżące 2005 r.), od Polskich Kolei Państwowych (PKP), od 2005 r. również innych podmiotów, będących zarządcami infrastruktury kolejowej. ⁱ Od 2011 r. łącznie z posiadającymi pozwolenia czasowe

^a Data are presented according to the official residence of land user. ^b Since 2010 excluding land of owners of agricultural land who do not conduct agricultural activities and and poultry; in post-slaughter warm weight. ^d In farming year. ^e In 2010 data of the Agricultural Census. ^f For 2006-2010 constant prices 2005 (average current prices 2005), since 2011 well as since 2005 of other entities which are administrators of railway infrastructure. ⁱ Since 2011 including having temporary permission given at the end of the year.

| 2010 | 2011 | 2012 | 2013 | SPECIFICATION | No. |
|---|---------|---------|---------|---|-----|
| <i>AGRICULTURE^a AND FORESTRY (cont.)</i> | | | | | |
| | | | | <i>Procurement of agricultural products per 1 ha of agricultural land^b:</i> | |
| 155 | 112 | 186 | 182 | <i>basic cereal grains (including cereal mixed) in kg</i> | 1 |
| 23 | 44 | 49 | 49 | <i>potatoes in kg</i> | 2 |
| 283 | 228 | 350 | 404 | <i>sugar beets in kg</i> | 3 |
| 107 | 85 | 82 | 90 | <i>animals for slaughter in terms of meat (including fats)^c in kg</i> | 4 |
| 166 | 155 | 179 | 189 | <i>cows' milk in l</i> | 5 |
| | | | | <i>Consumption of fertilizers in terms of pure ingredient per 1 ha of agricultural land^{bde} in kg:</i> | |
| 65,1* | 65,2 | 60,9 | 74,9 | <i>mineral or chemical (including mixed fertilizers)</i> | 6 |
| 17,0* | 14,1 | 7,5 | 21,0 | <i>lime</i> | 7 |
| 15,8* | . | . | 16,4 | <i>Agricultural tractors (as of June, in 2000 – as of 31 XII) per 100 ha of agricultural land^{be} in units</i> | 8 |
| 677,8 | 682,7 | 684,7 | 685,9 | <i>Forest land (as of 31 XII) in thous. ha</i> | 9 |
| | | | | <i>Forest areas (as of 31 XII):</i> | |
| 666,8 | 671,6 | 674,4 | 675,6 | <i>in thousand hectares</i> | 10 |
| 0,31 | 0,32 | 0,32 | 0,32 | <i>per capita in ha</i> | 11 |
| 37,4 | 37,6 | 37,8 | 37,9 | <i>Forest cover (as of 31 XII) in %</i> | 12 |
| 328,3 | 358,7 | 358,6 | 374,1 | <i>Removals (timber) per 100 ha of forest area in m³</i> | 13 |
| <i>INDUSTRY</i> | | | | | |
| | | | | <i>Sold production of industry:</i> | |
| 30753,7 | 35391,6 | 37022,4 | 38187,7 | <i>in million zlotys (current prices)</i> | 14 |
| 116,6 | 112,7 | 103,1 | 107,3 | <i>previous year = 100 (constant prices)^f</i> | 15 |
| 131,8 | 148,5 | 153,1 | 164,3 | <i>2005 = 100 (constant prices)^f</i> | 16 |
| 240186 | 272722 | 291320 | 306485 | <i>per employee in zl (current prices)</i> | 17 |
| 14457 | 16633 | 17390 | 17939 | <i>per capita in zl (current prices)</i> | 18 |
| <i>CONSTRUCTION</i> | | | | | |
| | | | | <i>Sales of construction and assembly production^g(current prices):</i> | |
| 5649,8 | 8188,7 | 7291,4 | 6056,6 | <i>in million zlotys</i> | 19 |
| 97,7 | 98,6 | 98,4 | 98,2 | <i>of which private sector in %</i> | 20 |
| 2656 | 3848 | 3425 | 2845 | <i>per capita in zl</i> | 21 |
| <i>TRANSPORT AND COMMUNICATIONS — as of 31 XII</i> | | | | | |
| | | | | <i>Railway lines operated - standard gauge^h:</i> | |
| 981 | 978 | 978 | 924 | <i>in kilometres</i> | 22 |
| 5,5 | 5,5 | 5,5 | 5,2 | <i>per 100 km² of total area in km</i> | 23 |
| | | | | <i>Hard surface public roads (urban and non-urban):</i> | |
| 15008,2 | 15148,6 | 15630,5 | 15897,8 | <i>in kilometres</i> | 24 |
| 84,1 | 84,9 | 87,6 | 89,1 | <i>per 100 km² of total area in km</i> | 25 |
| | | | | <i>Registered passenger carsⁱ:</i> | |
| 841,2 | 888,5 | 918,1 | 949,9 | <i>in thousand units</i> | 26 |
| 395,3 | 417,4 | 431,0 | 446,1 | <i>per 1000 population</i> | 27 |

poniżej 1 ha użytków rolnych prowadzących działalność rolniczą o małej skali. c Dotyczy mięsa: wołowego, cielęcego, wieprzowego, baraniego, korńskiego i drobiowego; 2011 r. ceny stałe 2010 r. (średnie ceny bieżące 2010 r.). g Zrealizowanej przez podmioty budowlane – według miejsca wykonywania robót. h Dane dotyczą sieci kolejowej wydane w końcu roku.

owners of less than 1 ha of agricultural land who conduct agricultural activities on a small scale. c Concerns meat: beef, veal, pork, mutton, horseflesh constant prices 2010 (average current prices 2010). g Realized by construction units – by place of performing works. h Data concern rail network of Polskie Koleje Państwowe (PKP), as

I. WAŻNIEJSZE DANE O WOJEWÓDZTWIE (cd.)

MAJOR DATA ON THE VOIVODSHIP (cont.)

| Lp. | WYSZCZEGÓLNIENIE | 2000 | 2005 | 2008 | 2009 |
|--|---|-------------------|---------|---------|---------|
| TRANSPORT I ŁĄCZNOŚĆ — stan w dniu 31 XII (dok.) | | | | | |
| | Placówki pocztowe operatora wyznaczonego ^a : | | | | |
| 1 | w liczbach bezwzględnych | 520 | 468 | 475 | 472 |
| 2 | na 100 tys. ludności | 24,7 | 22,3 | 22,6 | 22,5 |
| | Telefoniczne łącza główne ^b : | | | | |
| 3 | w tysiącach | 475,0 | 532,0 | 422,7 | 384,1 |
| 4 | na 1000 ludności | 226,0 | 253,5 | 201,3 | 182,8 |
| HANDEL | | | | | |
| | Sprzedaż detaliczna towarów (ceny bieżące): | | | | |
| 5 | w milionach złotych | 14440,6 | 15344,7 | 20704,2 | 18686,4 |
| 6 | na 1 mieszkańca w zł | 6874 | 7315 | 9872 | 8897 |
| 7 | Sklepy (stan w dniu 31 XII) w tys. | 22,4 ^c | 19,9 | 20,2 | 20,9 |
| 8 | Liczba ludności (stan w dniu 31 XII) na 1 sklep | 94 ^c | 105 | 104 | 101 |
| FINANSE PUBLICZNE | | | | | |
| | Budżety gmin^d | | | | |
| | Dochody: | | | | |
| 9 | w milionach złotych | 1988,0 | 3062,2 | 4111,6 | 4413,5 |
| 10 | na 1 mieszkańca w zł | 1122 | 1727 | 2334 | 2502 |
| | Wydatki: | | | | |
| 11 | w milionach złotych | 2057,9 | 3042,5 | 4109,5 | 4672,0 |
| 12 | na 1 mieszkańca w zł | 1161 | 1716 | 2332 | 2648 |
| | Budżety miast na prawach powiatu | | | | |
| | Dochody: | | | | |
| 13 | w milionach złotych | 713,6 | 864,1 | 1265,7 | 1208,2 |
| 14 | na 1 mieszkańca w zł | 2172 | 2662 | 3775 | 3593 |
| | Wydatki: | | | | |
| 15 | w milionach złotych | 737,2 | 920,8 | 1251,7 | 1334,1 |
| 16 | na 1 mieszkańca w zł | 2243 | 2837 | 3733 | 3967 |
| | Budżety powiatów | | | | |
| | Dochody: | | | | |
| 17 | w milionach złotych | 771,9 | 895,3 | 1224,1 | 1475,2 |
| 18 | na 1 mieszkańca w zł | 436 | 505 | 695 | 836 |
| | Wydatki: | | | | |
| 19 | w milionach złotych | 789,2 | 904,7 | 1203,4 | 1544,5 |
| 20 | na 1 mieszkańca w zł | 445 | 510 | 683 | 876 |
| | Budżet województwa | | | | |
| | Dochody: | | | | |
| 21 | w milionach złotych | 198,7 | 307,9 | 698,6 | 1048,1 |
| 22 | na 1 mieszkańca w zł | 95 | 147 | 333 | 499 |
| | Wydatki: | | | | |
| 23 | w milionach złotych | 201,0 | 314,2 | 646,0 | 1150,1 |
| 24 | na 1 mieszkańca w zł | 96 | 150 | 308 | 548 |

a Do 2012 r. operator publiczny; w 2000 r. placówki pocztowe i placówki usług telekomunikacyjnych. b Dane dotyczą operatorów telekomunikacyjnych sieci publicznej. c Dane a Until 2012 public operator; in 2000 post offices and telecommunication service offices. b Data concern operators of the public telecommunication network. c Data are not

| 2010 | 2011 | 2012 | 2013 | SPECIFICATION | No. |
|--|---------|---------|---------|--|-----|
| <i>TRANSPORT AND COMMUNICATIONS — as of 31 XII (cont.)</i> | | | | | |
| 473 | 481 | 481 | 427 | <i>Post offices of appointed operator^a:</i> | 1 |
| 22,2 | 22,6 | 22,6 | 20,1 | <i>in absolute numbers</i> | 2 |
| | | | | <i>per 100 thous. population</i> | |
| 360,6 | 303,0 | 280,2 | 267,4 | <i>Fixed main line^b:</i> | 3 |
| 169,4 | 142,3 | 131,5 | 125,6 | <i>in thousands</i> | 4 |
| | | | | <i>per 1000 population</i> | |
| <i>TRADE</i> | | | | | |
| 17610,4 | 19498,7 | 20077,7 | 19697,6 | <i>Retail sales (current prices):</i> | 5 |
| 8375 | 9164 | 9431 | 9253 | <i>in million zlotys</i> | 6 |
| 17,0 | 17,1 | 18,3 | 17,0 | <i>per capita in zł</i> | 7 |
| 124 | 125 | 116 | 126 | <i>Shops (as of 31 XII) in thous.</i> | 8 |
| | | | | <i>Population (as of 31 XII) per 1 shop</i> | |
| <i>PUBLIC FINANCE</i> | | | | | |
| | | | | <i>Budgets of gminas^d</i> | |
| | | | | <i>Revenue:</i> | |
| 5157,1 | 5111,8 | 5168,9 | 5253,7 | <i>in million zlotys</i> | 9 |
| 2887 | 2860 | 2891 | 2941 | <i>per capita in zł</i> | 10 |
| | | | | <i>Expenditure:</i> | |
| 5659,7 | 5352,5 | 5140,4 | 5240,2 | <i>in million zlotys</i> | 11 |
| 3168 | 2995 | 2875 | 2933 | <i>per capita in zł</i> | 12 |
| | | | | <i>Budgets of cities with powiat status</i> | |
| | | | | <i>Revenue:</i> | |
| 1471,7 | 1632,6 | 1665,2 | 1793,2 | <i>in million zlotys</i> | 13 |
| 4320 | 4791 | 4881 | 5242 | <i>per capita in zł</i> | 14 |
| | | | | <i>Expenditure:</i> | |
| 1571,8 | 1801,4 | 1766,9 | 1813,1 | <i>in million zlotys</i> | 15 |
| 4614 | 5287 | 5179 | 5 300 | <i>per capita in zł</i> | 16 |
| | | | | <i>Budgets of powiats</i> | |
| | | | | <i>Revenue:</i> | |
| 1602,4 | 1671,8 | 1515,4 | 1659,1 | <i>in million zlotys</i> | 17 |
| 897 | 935 | 848 | 929 | <i>per capita in zł</i> | 18 |
| | | | | <i>Expenditure:</i> | |
| 1654,7 | 1707,1 | 1561,5 | 1639,5 | <i>in million zlotys</i> | 19 |
| 926 | 955 | 873 | 918 | <i>per capita in zł</i> | 20 |
| | | | | <i>Budget of voivodship</i> | |
| | | | | <i>Revenue:</i> | |
| 887,0 | 929,8 | 871,6 | 1142,2 | <i>in million zlotys</i> | 21 |
| 417 | 437 | 409 | 537 | <i>per capita in zł</i> | 22 |
| | | | | <i>Expenditure:</i> | |
| 979,7 | 962,5 | 891,0 | 1112,2 | <i>in million zlotys</i> | 23 |
| 461 | 452 | 419 | 522 | <i>per capita in zł</i> | 24 |

nieporównywalne w związku ze zmianą w 2004 r. metody badania sklepów. ^d Bez dochodów i wydatków gmin mających również status miasta na prawach powiatu. comparable due to change in 2004 the method of shop survey. ^d Excluding revenue and expenditure of gminas which are also cities with powiat status.

I. WAŻNIEJSZE DANE O WOJEWÓDZTWIE (dok.)

MAJOR DATA ON THE VOIVODSHIP (cont.)

| Lp. | WYSZCZEGÓLNIENIE | 2000 | 2005 | 2008 | 2009 |
|---|---|---------|---------|---------|----------|
| INWESTYCJE. ŚRODKI TRWAŁE ^a | | | | | |
| Nakłady inwestycyjne (ceny bieżące): | | | | | |
| 1 | w milionach złotych | 3927,4 | 5118,9 | 7883,1 | 8535,0 |
| 2 | na 1 mieszkańca w zł | 1869 | 2440 | 3759 | 4064 |
| Wartość brutto środków trwałych (stan w dniu 31 XII; bieżące ceny ewidencyjne): | | | | | |
| 3 | w milionach złotych | 58332,9 | 77038,3 | 97132,8 | 102677,9 |
| 4 | na 1 mieszkańca w zł | 27759 | 36715 | 46265 | 48854 |
| PODMIOTY GOSPODARKI NARODOWEJ W REJESTRZE REGON ^b — stan w dniu 31 XII | | | | | |
| 5 | Ogółem: w tysiącach | 128,4 | 139,1 | 144,3 | 145,0 |
| 6 | na 10 tys. ludności | 611,0 | 662,7 | 687,1 | 689,9 |
| Osoby prawne i jednostki organizacyjne niemające osobowości prawnej: | | | | | |
| 7 | w tysiącach | 25,6 | 30,6 | 32,5 | 32,7 |
| 8 | 1999 = 100 | 108,9 | 130,4 | 138,5 | 139,3 |
| w tym: | | | | | |
| 9 | spółdzielnie | 0,8 | 0,8 | 0,7 | 0,7 |
| 10 | spółki handlowe | 3,6 | 5,8 | 6,6 | 7,0 |
| 11 | w tym z udziałem kapitału zagranicznego | 0,6 | 0,7 | 0,9 | 0,9 |
| 12 | spółki cywilne | 11,6 | 10,3 | 9,8 | 9,3 |
| Osoby fizyczne prowadzące działalność gospodarczą: | | | | | |
| 13 | w tysiącach | 102,8 | 108,4 | 111,7 | 112,3 |
| 14 | 1999 = 100 | 102,4 | 108,0 | 111,3 | 111,9 |
| 15 | na 10 tys. ludności | 489,2 | 516,8 | 532,1 | 534,1 |
| RACHUNKI REGIONALNE ^c | | | | | |
| Produkt krajowy brutto (ceny bieżące): | | | | | |
| 16 | w milionach złotych | . | . | . | . |
| 17 | na 1 mieszkańca w zł | . | . | . | . |
| 18 | Produkt krajowy brutto (ceny stałe) rok poprzedni = 100 | . | . | . | . |
| Wartość dodana brutto (ceny bieżące): | | | | | |
| 19 | w milionach złotych | . | . | . | . |
| 20 | na 1 mieszkańca w zł | . | . | . | . |
| Nominalne dochody do dyspozycji brutto w sektorze gospodarstw domowych: | | | | | |
| 21 | w milionach złotych | . | . | . | . |
| 22 | na 1 mieszkańca w zł | . | . | . | . |
| Realne dochody do dyspozycji brutto w sektorze gospodarstw domowych rok poprzedni = 100 | | | | | |
| 23 | | . | . | . | . |

^a Dane za 2000 r. nieporównywalne w związku z nowelizacją w 2002 r. ustawy o rachunkowości. ^b Bez osób prowadzących gospodarstwa indywidualne w rolnictwie. ^c Patrz uwagi
^a Data for 2000 are not comparable due to amendments in 2002 of the Act of Accounting. ^b Excluding persons tending private farms in agricultural. ^c See general notes to the

| 2010 | 2011 | 2012 | 2013 | SPECIFICATION | No. |
|---|----------|----------|----------|---|-----|
| <i>INVESTMENTS. FIXED ASSETS^a</i> | | | | | |
| 10288,7 | 13417,7 | 12565,1 | 12013,0 | <i>Investment outlays (current prices):</i> | 1 |
| 4837 | 6306 | 5902 | 5643 | <i>in million zlotys</i> | 2 |
| | | | | <i>per capita in zl</i> | |
| | | | | <i>Gross value of fixed assets (as of 31 XII; current book-keeping prices):</i> | |
| 109173,1 | 116625,3 | 122317,4 | 134304,9 | <i>in million zlotys</i> | 3 |
| 51304 | 54787 | 57427 | 63075 | <i>per capita in zl</i> | 4 |
| <i>ENTITIES OF THE NATIONAL ECONOMY IN THE REGION REGISTER^b — as of 31 XII</i> | | | | | |
| 152,6 | 151,1 | 155,0 | 159,6 | <i>Total: in thousands</i> | 5 |
| 717,2 | 709,8 | 727,7 | 750,0 | <i>per 10 thous. population</i> | 6 |
| | | | | <i>Legal persons and organizational entities without legal personality:</i> | |
| 34,0 | 34,9 | 36,9 | 38,7 | <i>in thousands</i> | 7 |
| 144,7 | 148,7 | 157,1 | 164,6 | <i>1999 = 100</i> | 8 |
| | | | | <i>of which:</i> | |
| 0,7 | 0,7 | 0,8 | 0,8 | <i>co-operatives</i> | 9 |
| 7,5 | 8,0 | 8,7 | 9,5 | <i>commercial companies</i> | 10 |
| 1,0 | 1,0 | 1,2 | 1,3 | <i>of which with foreign capital participation</i> | 11 |
| 9,5 | 9,7 | 9,8 | 10,2 | <i>civil law partnerships</i> | 12 |
| | | | | <i>Natural persons conducting economic activity:</i> | |
| 118,6 | 116,1 | 118,1 | 121,0 | <i>in thousands</i> | 13 |
| 118,2 | 115,7 | 117,7 | 120,5 | <i>1999 = 100</i> | 14 |
| 557,4 | 545,6 | 554,5 | 568,0 | <i>per 10 thous. population</i> | 15 |
| <i>REGIONAL ACCOUNTS^c</i> | | | | | |
| 55218 | 60147 | 62448 | . | <i>Gross domestic product (current prices):</i> | 16 |
| 25958 | 28267 | 29333 | . | <i>in million zlotys</i> | 17 |
| . | 105,5 | 101,0 | . | <i>per capita in zl</i> | 18 |
| | | | | <i>Gross domestic product (constant prices) previous year = 100</i> | |
| 48632 | 52870 | 55337 | . | <i>Gross value added (current prices):</i> | 19 |
| 22862 | 24847 | 25993 | . | <i>in million zlotys</i> | 20 |
| | | | | <i>per capita in zl</i> | |
| | | | | <i>Gross nominal disposable income in the households sector:</i> | |
| 38831 | 41195 | 43050 | . | <i>in million zlotys</i> | 21 |
| 18255 | 19360 | 20222 | . | <i>per capita in zl</i> | 22 |
| | | | | <i>Gross real disposable income in the households sector</i> | |
| . | 101,1 | 100,4 | . | <i>previous year = 100</i> | 23 |

ogólne do działu „Rachunki regionalne”. Dane za lata 2010 i 2011 zostały zmienione w stosunku do uprzednio opublikowanych.
chapter “Regional accounts” Data for 2010 and 2011 have been adjusted compared to those published previously.

II. WYBRANE DANE O PODREGIONACH (NTS 3) I POWIATACH (NTS 4)
SELECTED DATA BY SUBREGIONS (NTS 3) AND POWIATS (NTS 4)

| Lp. No. | WYSZCZEGÓLNIENIE SPECIFICATION | Powierzchnia ^{ab} Total area ^{ab} | | Ludność ^a Population ^a | | | | | | Przyrost naturalny na 1000 ludności Natural increase per 1000 population | | |
|------------|--|--|------------------------|---|------------------------|--|---|------------|---|---|------------|-------------|
| | | w km ² in km ² | w odsetkach in % | w tys. in thous. | w odsetkach in % | wzrost lub spadek w stosunku do 2012 r. w % increase or decrease in relation to 2012 in % | na 1 km ² per 1 km ² | | w miastach w % ogółu ludności in urban areas in % of total population | | | |
| | | | | | | | 2013 | | | | 2005 | 2013 |
| 1 | WOJEWÓDZTWO VOIVODSHIP | 17846 | 100,0 | 2129,3 | 100,0 | 0,0 | 118 | 119 | 40,4 | 41,2 | 1,1 | 0,8 |
| 2 | Podregion krośnieński <i>Krośnieński subregion</i> | 5538 | 31,0 | 485,9 | 22,8 | -0,2 | 87 | 88 | 34,6 | 34,0 | 1,1 | 0,8 |
| | Powiaty: Powiats: | | | | | | | | | | | |
| 3 | bieszczadzki | 1139 | 6,4 | 22,2 | 1,0 | -0,3 | 20 | 19 | 42,8 | 42,5 | 2,6 | 0,9 |
| 4 | brzozowski | 539 | 3,0 | 66,3 | 3,1 | -0,3 | 121 | 123 | 11,9 | 11,4 | 1,2 | 1,1 |
| 5 | jasielski | 831 | 4,7 | 115,4 | 5,4 | -0,2 | 139 | 139 | 32,8 | 32,8 | 1,5 | 0,2 |
| 6 | krośnieński | 926 | 5,2 | 111,9 | 5,3 | 0,0 | 119 | 121 | 12,1 | 12,0 | 0,1 | 0,9 |
| 7 | leski | 835 | 4,7 | 26,8 | 1,3 | -0,2 | 32 | 32 | 22,1 | 21,0 | 1,4 | 0,3 |
| 8 | sanocki | 1224 | 6,9 | 96,1 | 4,5 | -0,2 | 77 | 79 | 47,0 | 45,9 | 1,4 | 1,3 |
| | Miasto na prawach powiatu: City with powiat status: | | | | | | | | | | | |
| 9 | Krosno | 44 | 0,2 | 47,2 | 2,2 | -0,2 | 1100 | 1086 | 100,0 | 100,0 | 0,5 | 0,5 |
| 10 | Podregion przemyski <i>Przemyski subregion</i> | 4292 | 24,1 | 396,3 | 18,6 | -0,3 | 92 | 92 | 38,8 | 38,6 | 0,1 | -0,1 |
| | Powiaty: Powiats: | | | | | | | | | | | |
| 11 | jarosławski | 1029 | 5,8 | 122,1 | 5,7 | -0,2 | 119 | 119 | 37,8 | 39,6 | -0,2 | 0,3 |
| 12 | lubaczowski | 1308 | 7,3 | 57,1 | 2,7 | -0,4 | 44 | 44 | 34,2 | 34,4 | 0,3 | -1,1 |
| 13 | przemyski | 1211 | 6,8 | 74,2 | 3,5 | 0,2 | 58 | 61 | - | - | 0,2 | 1,4 |
| 14 | przeworski | 698 | 3,9 | 79,3 | 3,7 | -0,1 | 113 | 114 | 26,7 | 26,7 | 0,8 | -0,1 |
| | Miasto na prawach powiatu: City with powiat status: | | | | | | | | | | | |
| 15 | Przemysł | 46 | 0,3 | 63,6 | 3,0 | -1,0 | 1533 | 1378 | 100,0 | 100,0 | -0,6 | -1,9 |
| 16 | Podregion rzeszowski <i>Rzeszowski subregion</i> | 3552 | 19,9 | 627,2 | 29,5 | 0,4 | 170 | 177 | 39,2 | 43,2 | 1,4 | 1,9 |
| | Powiaty: Powiats: | | | | | | | | | | | |
| 17 | kolbuszowski | 774 | 4,3 | 62,8 | 2,9 | 0,0 | 79 | 81 | 14,9 | 14,9 | 1,1 | 0,7 |
| 18 | łańcucki | 452 | 2,5 | 79,9 | 3,8 | 0,3 | 172 | 177 | 23,3 | 22,6 | 1,0 | 1,9 |
| 19 | ropczycko-sędziszowski | 548 | 3,1 | 73,6 | 3,5 | 0,3 | 130 | 134 | 31,2 | 31,5 | 2,9 | 2,4 |
| 20 | rzeszowski | 1157 | 6,5 | 165,8 | 7,8 | 0,6 | 143 | 143 | 11,8 | 16,9 | 1,3 | 1,6 |
| 21 | strzyżowski | 504 | 2,8 | 62,1 | 2,9 | -0,3 | 123 | 123 | 14,0 | 14,4 | -0,2 | -0,1 |
| | Miasto na prawach powiatu: City with powiat status: | | | | | | | | | | | |
| 22 | Rzeszów | 117 | 0,7 | 183,1 | 8,6 | 0,6 | 2952 | 1574 | 100,0 | 100,0 | 1,9 | 3,1 |
| 23 | Podregion tarnobrzeski <i>Tarnobrzeski subregion</i> | 4464 | 25,0 | 619,9 | 29,1 | -0,2 | 138 | 139 | 47,0 | 46,7 | 1,3 | 0,4 |
| | Powiaty: Powiats: | | | | | | | | | | | |
| 24 | dębicki | 777 | 4,4 | 135,2 | 6,3 | -0,1 | 171 | 174 | 38,8 | 40,2 | 2,3 | 1,7 |
| 25 | leżajski | 583 | 3,3 | 70,0 | 3,3 | -0,2 | 119 | 120 | 29,8 | 29,4 | 1,6 | 1,3 |
| 26 | mielecki | 880 | 4,9 | 136,4 | 6,4 | 0,1 | 151 | 155 | 48,1 | 48,3 | 2,1 | 1,3 |
| 27 | niżański | 786 | 4,4 | 67,5 | 3,2 | -0,2 | 85 | 86 | 35,6 | 35,3 | -0,8 | -0,9 |
| 28 | stałowowlowski | 832 | 4,7 | 108,7 | 5,1 | -0,4 | 131 | 131 | 60,4 | 58,6 | 0,6 | -0,5 |
| 29 | tarnobrzeski | 521 | 2,9 | 53,9 | 2,5 | -0,2 | 103 | 103 | 24,0 | 24,1 | 0,7 | -1,2 |
| | Miasto na prawach powiatu: City with powiat status: | | | | | | | | | | | |
| 30 | Tarnobrzeg | 85 | 0,5 | 48,2 | 2,3 | -0,7 | 171 | 565 | 100,0 | 100,0 | 1,7 | -1,1 |

a Stan w dniu 31 XII. b Według ewidencji geodezyjnej.

a As of 31 XII. b According to geodetic register.

| Saldo migracji wewnętrznych i zagranicznych na pobyt stały <i>Net internal and international migration for permanent residence</i> | | | | Zgony niemowląt na 1000 urodzeń żywych <i>Infant deaths per 1000 live births</i> | | Ludność ^a w wieku <i>Population^a at age</i> | | | | | | Lp. No. |
|---|--------------|--|-------------|---|------------|---|---|---|---|-------------|------------|------------|
| w liczbach bezwzględnych <i>in absolute numbers</i> | | na 1000 ludności <i>per 1000 population</i> | | | | poniżej 25 lat <i>below 25 years</i> | | | 65 lat i więcej <i>and more</i> | | | |
| | | | | | | w % ogółu ludności <i>in % of total population</i> | wzrost lub spadek w stosunku do 2012 r. w % <i>increase or decrease in relation to 2012 in %</i> | w % ogółu ludności <i>in % of total population</i> | wzrost lub spadek w stosunku do 2012 r. w % <i>increase or decrease in relation to 2012 in %</i> | | | |
| 2005 | 2013 | 2005 | 2013 | 2005 | 2013 | 2005 | 2013 | 2005 | 2013 | 2005 | 2013 | |
| -2385 | -3102 | -1,1 | -1,5 | 7,3 | 4,5 | 35,4 | 29,3 | -2,2 | 12,9 | 14,0 | 2,9 | 1 |
| -699 | -1207 | -1,5 | -2,5 | 8,6 | 4,7 | 34,9 | 29,0 | -2,3 | 13,1 | 14,2 | 3,1 | 2 |
| -118 | -117 | -5,3 | -5,3 | 3,9 | 9,6 | 36,4 | 28,7 | -2,1 | 11,4 | 12,4 | 3,6 | 3 |
| -148 | -255 | -2,3 | -3,8 | 8,4 | 4,2 | 36,8 | 31,3 | -2,6 | 13,6 | 13,9 | 1,6 | 4 |
| -176 | -293 | -1,5 | -2,5 | 5,9 | 3,8 | 34,8 | 29,0 | -2,5 | 13,5 | 14,3 | 2,8 | 5 |
| 111 | -32 | 1,0 | -0,3 | 11,8 | 5,3 | 35,4 | 30,2 | -1,7 | 13,7 | 14,2 | 2,5 | 6 |
| -59 | -43 | -2,2 | -1,6 | 12,1 | 4,1 | 35,1 | 27,9 | -2,6 | 12,4 | 14,3 | 3,9 | 7 |
| -94 | -297 | -1,0 | -3,1 | 8,4 | 3,3 | 34,7 | 28,4 | -2,5 | 12,3 | 13,7 | 4,1 | 8 |
| -215 | -170 | -4,5 | -3,6 | 9,8 | 7,4 | 31,4 | 25,1 | -2,2 | 12,5 | 15,7 | 5,0 | 9 |
| -830 | -1070 | -2,1 | -2,7 | 4,8 | 3,8 | 35,8 | 29,4 | -2,6 | 13,4 | 14,2 | 2,3 | 10 |
| -160 | -317 | -1,3 | -2,6 | 9,8 | 2,6 | 36,5 | 29,8 | -2,5 | 12,7 | 13,7 | 2,8 | 11 |
| -231 | -202 | -4,0 | -3,5 | 5,1 | 5,9 | 36,0 | 29,2 | -3,0 | 13,8 | 14,3 | 1,9 | 12 |
| 58 | -34 | 0,8 | -0,5 | 5,5 | 3,8 | 37,4 | 31,5 | -1,9 | 13,3 | 13,0 | 1,7 | 13 |
| -137 | -126 | -1,7 | -1,6 | 1,2 | 5,4 | 35,8 | 30,4 | -2,1 | 14,2 | 14,4 | 1,9 | 14 |
| -360 | -391 | -5,3 | -6,1 | - | 1,9 | 32,4 | 25,4 | -3,7 | 13,3 | 16,4 | 3,0 | 15 |
| 505 | 931 | 0,8 | 1,5 | 7,0 | 4,5 | 35,6 | 29,8 | -1,6 | 13,1 | 13,9 | 2,4 | 16 |
| -65 | -76 | -1,1 | -1,2 | 8,7 | 3,6 | 37,0 | 31,0 | -2,3 | 13,0 | 13,4 | 1,6 | 17 |
| -2 | 38 | 0,0 | 0,5 | 6,2 | 5,8 | 35,7 | 30,5 | -1,4 | 13,9 | 14,6 | 2,0 | 18 |
| -79 | 27 | -1,1 | 0,4 | 3,8 | 1,3 | 37,5 | 31,8 | -1,5 | 12,2 | 13,1 | 2,3 | 19 |
| 923 | 715 | 5,3 | 4,3 | 5,7 | 7,0 | 36,1 | 31,1 | -1,3 | 13,5 | 13,7 | 1,9 | 20 |
| 42 | -161 | 0,7 | -2,6 | 9,9 | 5,2 | 35,5 | 30,0 | -2,3 | 14,1 | 14,4 | 0,9 | 21 |
| -314 | 388 | -2,0 | 2,1 | 9,1 | 3,1 | 33,5 | 27,0 | -1,5 | 12,2 | 14,1 | 4,0 | 22 |
| -1361 | -1756 | -2,2 | -2,8 | 8,0 | 4,9 | 35,4 | 29,0 | -2,5 | 12,3 | 13,9 | 3,4 | 23 |
| -256 | -320 | -1,9 | -2,4 | 9,6 | 6,0 | 36,8 | 30,5 | -2,4 | 12,1 | 13,2 | 2,8 | 24 |
| -151 | -267 | -2,2 | -3,8 | 3,0 | 2,9 | 36,4 | 30,3 | -2,1 | 12,6 | 13,6 | 3,2 | 25 |
| -279 | -228 | -2,1 | -1,7 | 10,1 | 3,1 | 35,8 | 29,5 | -2,1 | 12,8 | 14,0 | 3,1 | 26 |
| 37 | -150 | 0,6 | -2,2 | 7,0 | 12,7 | 36,3 | 29,7 | -3,0 | 13,0 | 13,3 | 2,3 | 27 |
| -431 | -387 | -3,9 | -3,6 | 9,2 | 3,3 | 33,5 | 27,0 | -2,7 | 12,2 | 14,2 | 4,7 | 28 |
| -141 | -113 | -2,6 | -2,1 | 2,1 | - | 35,3 | 28,3 | -2,7 | 12,4 | 13,9 | 2,7 | 29 |
| -140 | -291 | -2,8 | -6,0 | 9,6 | 9,1 | 31,9 | 25,3 | -2,9 | 10,8 | 15,6 | 5,4 | 30 |

II. WYBRANE DANE O PODREGIONACH (NTS 3) I POWIATACH (NTS 4) (cd.)
 SELECTED DATA BY SUBREGIONS (NTS 3) AND POWIATS (NTS 4) (cont.)

| Lp. No. | WYSZCZEGÓLNIENIE SPECIFICATION | Pobór wody na potrzeby gospodarki narodowej i ludności na 1 km ² w dam ³ Water withdrawal for needs of the national economy and population per 1 km ² in dam ³ | | Ścieki przemysłowe i komunalne oczyszczane w % ścieków wymagających oczyszczania Industrial and municipal wastewater treated in % of waste requiring treatment | | Ludność korzystająca z oczyszczalni ścieków w % ludności ogółem ^a Population connected to wastewater treatment plants in % of total population ^a | | | |
|------------|---|---|-------------|--|-------------|---|-----------------------|----------------------|-------------|
| | | | | | | ogółem total | miasta urban areas | wiesi rural areas | |
| | | 2005 | 2013 | 2005 | 2013 | 2005 | 2013 | | |
| 1 | WOJEWÓDZTWO .. VOIVODSHIP | 19,0 | 15,7 | 92,8 | 98,1 | 52,1 | 69,9 | 95,4 | 52,0 |
| 2 | Podregion krośnieński Krośnieński subregion | 3,8 | 3,4 | 89,0 | 97,2 | 48,5 | 65,4 | 95,7 | 49,8 |
| | Powiaty: Powiats: | | | | | | | | |
| 3 | bieszczadzki | 1,1 | 1,5 | 94,2 | 98,8 | 46,8 | 47,4 | 92,1 | 14,2 |
| 4 | brzozowski | 1,7 | 1,1 | 72,1 | 96,9 | 22,6 | 52,3 | 95,8 | 46,8 |
| 5 | jasielski | 5,8 | 4,7 | 84,8 | 93,3 | 38,3 | 58,9 | 96,6 | 40,6 |
| 6 | krośnieński | 8,7 | 7,6 | 92,7 | 100,0 | 54,8 | 69,3 | 95,2 | 65,8 |
| 7 | leski | 1,2 | 1,2 | 55,8 | 99,4 | 16,9 | 52,1 | 91,1 | 41,7 |
| 8 | sanocki | 3,6 | 3,7 | 96,2 | 99,7 | 54,9 | 70,7 | 96,9 | 48,5 |
| | Miasto na prawach powiatu: City with powiat status: | | | | | | | | |
| 9 | Krosno | 16,3 | 5,3 | 97,1 | 96,1 | 100,0 | 95,3 | 95,3 | x |
| 10 | Podregion przemyski Przemyski subregion | 7,3 | 7,9 | 96,0 | 99,6 | 59,4 | 75,4 | 93,4 | 64,1 |
| | Powiaty: Powiats: | | | | | | | | |
| 11 | jarosławski | 5,7 | 5,8 | 98,8 | 99,9 | 65,8 | 76,7 | 87,7 | 69,6 |
| 12 | lubaczowski | 4,0 | 4,1 | 92,9 | 97,1 | 49,2 | 69,0 | 86,2 | 60,0 |
| 13 | przemyski | 10,1 | 12,2 | 91,6 | 100,0 | 31,7 | 55,2 | - | 55,2 |
| 14 | przeworski | 3,4 | 3,9 | 86,2 | 100,0 | 47,3 | 78,2 | 97,4 | 71,2 |
| | Miasto na prawach powiatu: City with powiat status: | | | | | | | | |
| 15 | Przemysł | 122,7 | 111,8 | 100,0 | 100,0 | 100,0 | 98,6 | 98,6 | x |
| 16 | Podregion rzeszowski Rzeszowski subregion | 9,0 | 9,0 | 96,4 | 96,3 | 58,4 | 72,5 | 96,2 | 54,5 |
| | Powiaty: Powiats: | | | | | | | | |
| 17 | kolbuszowski | 4,0 | 3,9 | 98,7 | 94,1 | 35,0 | 60,4 | 92,5 | 54,8 |
| 18 | łańcucki | 8,4 | 9,3 | 99,9 | 97,3 | 71,2 | 84,6 | 99,6 | 80,2 |
| 19 | ropczycko-sędziszowski | 4,7 | 4,1 | 89,0 | 72,2 | 26,8 | 46,5 | 86,9 | 27,9 |
| 20 | rzeszowski | 14,4 | 4,4 | 90,4 | 100,0 | 50,8 | 69,9 | 89,7 | 65,8 |
| 21 | strzyżowski | 5,8 | 5,3 | 97,0 | 100,0 | 20,1 | 30,3 | 89,8 | 20,3 |
| | Miasto na prawach powiatu: City with powiat status: | | | | | | | | |
| 22 | Rzeszów | 35,2 | 124,7 | 98,2 | 98,2 | 98,8 | 98,5 | 98,5 | x |
| 23 | Podregion tarnobrzeski Tarnobrzeski subregion | 56,9 | 43,6 | 91,5 | 99,4 | 43,9 | 67,4 | 95,6 | 42,7 |
| | Powiaty: Powiats: | | | | | | | | |
| 24 | dębicki | 11,2 | 9,1 | 90,9 | 98,6 | 42,0 | 60,9 | 91,7 | 40,2 |
| 25 | leżajski | 9,3 | 7,6 | 95,2 | 98,4 | 40,0 | 60,5 | 99,3 | 44,4 |
| 26 | mielecki | 10,6 | 8,6 | 56,4 | 99,6 | 22,1 | 62,4 | 97,1 | 29,9 |
| 27 | nizański | 3,4 | 3,9 | 99,6 | 100,0 | 43,1 | 65,9 | 83,9 | 56,2 |
| 28 | stalowowlowski | 151,3 | 178,5 | 100,0 | 100,0 | 65,3 | 73,7 | 98,4 | 38,7 |
| 29 | tarnobrzeski | 68,7 | 36,0 | 85,8 | 100,0 | 44,2 | 67,0 | 96,2 | 57,8 |
| | Miasto na prawach powiatu: City with powiat status: | | | | | | | | |
| 30 | Tarnobrzeg | 770,9 | 62,8 | 100,0 | 100,0 | 65,9 | 98,5 | 98,5 | x |

a Ludność korzystająca – dane szacunkowe, ludność ogółem – na podstawie bilansów. b Stan w dniu 31 XII.
 a Population connected to – estimated data, the total population – based on balances. b As of 31 XII.

| Emisja zanieczyszczeń powietrza z zakładów szczególnie uciążliwych dla czystości powietrza w tys. t <i>Emission of air pollutants from plants of significant nuisance to air quality in thous. t</i> | | | | Powierzchnia o szczególnych walorach przyrodniczych prawnie chroniona ^b na 1 mieszkańca w m ² <i>Area of special nature value under legal protection^b per capita in m²</i> | | Odpady (z wyłączeniem odpadów komunalnych) wytworzone na 1 km ² w t <i>Waste (excluding municipal waste) generated per 1 km² in t</i> | | Nakłady na środki trwałe (ceny bieżące) na 1 mieszkańca w zł <i>Outlays on fixed assets (current prices) per capita in zł</i> | | | | Lp. No. |
|---|------|--------------------------|--------|---|-------|--|-------|--|------|---|------|------------|
| pyłowych <i>particulates</i> | | gazowych <i>gases</i> | | 2005 | 2013 | 2005 | 2013 | służące ochronie środowiska <i>in environmental protection</i> | | służące gospodarce wodnej <i>in water management</i> | | |
| 2005 | 2013 | 2005 | 2013 | | | | | 2005 | 2013 | 2005 | 2013 | |
| 3,9 | 1,7 | 3519,4 | 3244,4 | 4058 | 3760 | 69,3 | 92,4 | 132 | 272 | 29 | 82 | 1 |
| 0,7 | 0,3 | 367,0 | 369,1 | 8541 | 8487 | 23,5 | 24,1 | 120 | 174 | 21 | 130 | 2 |
| 0,0 | 0,0 | 17,6 | 12,8 | 51126 | 51294 | 5,0 | 3,8 | 7 | 17 | 23 | 7 | 3 |
| - | - | - | - | 4019 | 3904 | - | 27,5 | 31 | 47 | 6 | 131 | 4 |
| 0,1 | 0,1 | 77,4 | 124,5 | 2617 | 2683 | 46,1 | 47,2 | 64 | 131 | 34 | 37 | 5 |
| 0,0 | 0,0 | 55,5 | 53,2 | 5391 | 5247 | 43,3 | 3,6 | 193 | 102 | 16 | 140 | 6 |
| - | - | - | 0,1 | 30769 | 30622 | - | 1,9 | 206 | 691 | 42 | 178 | 7 |
| 0,3 | 0,1 | 80,8 | 68,1 | 10572 | 10500 | 17,4 | 43,5 | 111 | 220 | 29 | 307 | 8 |
| 0,2 | 0,1 | 135,7 | 110,4 | 1 | 1 | 579,1 | 388,6 | 226 | 312 | 0 | 5 | 9 |
| 0,4 | 0,1 | 259,0 | 297,4 | 5197 | 5133 | 10,6 | 11,6 | 188 | 210 | 21 | 77 | 10 |
| 0,1 | 0,0 | 189,8 | 168,2 | 2116 | 1945 | 8,6 | 4,4 | 129 | 434 | 29 | 71 | 11 |
| - | - | - | 1,5 | 10960 | 10944 | - | 4,5 | 170 | 118 | 27 | 159 | 12 |
| - | - | - | - | 12109 | 11532 | - | 1,2 | 229 | 137 | 8 | 80 | 13 |
| 0,0 | 0,0 | 8,7 | 9,5 | 4001 | 3962 | 6,9 | 23,8 | 84 | 143 | 12 | 77 | 14 |
| 0,3 | 0,1 | 60,5 | 118,2 | 0 | 38 | 722,7 | 463,0 | 388 | 33 | 27 | 10 | 15 |
| 0,6 | 0,4 | 655,7 | 545,1 | 2206 | 2135 | 121,5 | 49,3 | 100 | 368 | 24 | 62 | 16 |
| 0,0 | 0,0 | 23,9 | 46,6 | 6223 | 6075 | 7,8 | 6,7 | 136 | 92 | 10 | 19 | 17 |
| - | 0,1 | 1,3 | 18,9 | 1217 | 1090 | 71,2 | 56,4 | 98 | 247 | 56 | 98 | 18 |
| 0,2 | 0,1 | 104,3 | 73,2 | 2565 | 2456 | 514,6 | 64,4 | 154 | 897 | 12 | 12 | 19 |
| 0,1 | 0,1 | 24,1 | 38,2 | 2548 | 2749 | 20,8 | 9,7 | 107 | 608 | 31 | 122 | 20 |
| 0,0 | 0,0 | 0,7 | 0,0 | 3740 | 3774 | - | - | 40 | 78 | 15 | 12 | 21 |
| 0,3 | 0,2 | 501,3 | 368,3 | 1 | 0 | 1583,3 | 835,9 | 78 | 185 | 15 | 43 | 22 |
| 2,1 | 0,8 | 2237,7 | 2032,8 | 1633 | 820 | 140,9 | 289,3 | 139 | 292 | 45 | 68 | 23 |
| 0,3 | 0,1 | 145,4 | 94,3 | 3860 | 279 | 47,4 | 968,3 | 97 | 532 | 27 | 91 | 24 |
| 0,1 | 0,0 | 399,0 | 351,1 | 3550 | 3672 | 106,5 | 83,7 | 199 | 259 | 23 | 13 | 25 |
| 0,8 | 0,5 | 353,5 | 319,7 | 1551 | 851 | 271,3 | 160,1 | 187 | 152 | 112 | 87 | 26 |
| 0,0 | - | 23,4 | - | 2 | 2 | 10,3 | 8,0 | 49 | 164 | 10 | 63 | 27 |
| 0,7 | 0,2 | 1221,6 | 1188,6 | 373 | 894 | 298,9 | 330,3 | 244 | 454 | 30 | 43 | 28 |
| 0,1 | 0,0 | 21,8 | 10,1 | - | - | 21,2 | 66,6 | 70 | 126 | 67 | 123 | 29 |
| 0,3 | 0,0 | 73,0 | 69,0 | - | - | 272,1 | 392,9 | 1 | 65 | 1 | 30 | 30 |

II. WYBRANE DANE O PODREGIONACH (NTS 3) I POWIATACH (NTS 4) (cd.)
SELECTED DATA BY SUBREGIONS (NTS 3) AND POWIATS (NTS 4) (cont.)

| Lp. No. | WYSZCZEGÓLNIENIE SPECIFICATION | Przestępstwa stwierdzone przez Policję w zakończonych postępowaniach przygotowawczych na 10 tys. ludności Ascertained crimes by the Police in completed preparatory proceedings per 10 thous. population | | Wskaźnik wykrywal- ności sprawców przestępstw stwierdzonych przez Policję w % Rate of detectability of delinquents in ascertained crimes by the Police in % | | Pracujący ^{abc} Employed persons ^{abc} | | | | | | |
|------------|---|--|--------------|---|-------------|---|---|--|---|---|---|------------|
| | | | | | | ogółem total | | w % ogółem in % of total | | | | |
| | | | | | | w tys. in thous. | na 1000 ludności per 1000 population | rolnictwo, leśnictwo, łowiectwo i rybactwo agriculture, forestry and fishing | przemysł i budow- nictwo industry and con- struction | handel, naprawa pogrzewów samo- chodowych ^d , transport i gospo- darka między- miejscowa; zakwate- rowanie i gastro- nomia ^e ; info- rmacja i komu- nikacja trade; repair of motor vehicles ^f ; transportation and storage; accommodation and catering ^g ; information and communication | działalność finansowa i ubezpie- czenia; obsługa rynku nierucho- mości ^h financial and insurance activities; real estate activ- ities | |
| | | 2005 ⁱ | 2013 | 2005 ⁱ | 2013 | 2005 | 2013 | 2013 | | | | |
| 1 | WOJEWÓDZTWO VOIVODSHIP | 209,3 | 167,5 | 69,7 | 71,4 | 536,2 | 681,2 | 319,9 | 37,9 | 24,2 | 12,8 | 1,7 |
| 2 | Podregion krośnieński Krośnieński subregion | . | 159,2 | . | 74,9 | 116,6 | 155,7 | 320,5 | 41,3 | 24,0 | 11,2 | 1,3 |
| | Powiaty: Powiats: | | | | | | | | | | | |
| 3 | bieszczadzki | 316,1 | 200,9 | 76,0 | 78,7 | 4,1 | 5,9 | 265,0 | 47,6 | 11,8 | 12,1 | 2,2 |
| 4 | brzozowski | 116,5 | 147,4 | 73,6 | 82,1 | 12,0 | 20,3 | 306,3 | 61,0 | 10,8 | 7,1 | 0,7 |
| 5 | jasielski | 154,9 | 139,2 | 76,1 | 77,1 | 30,4 | 39,6 | 342,8 | 48,3 | 22,5 | 9,3 | 1,0 |
| 6 | krośnieński | 202,9 | 96,4 | 71,1 | 78,1 | 16,6 | 26,1 | 233,2 | 56,2 | 16,6 | 7,4 | 0,6 |
| 7 | leski | 311,1 | 207,9 | 78,9 | 78,1 | 5,1 | 7,8 | 290,4 | 53,7 | 7,6 | 12,2 | 1,1 |
| 8 | sanocki | 174,1 | 153,1 | 76,5 | 70,7 | 23,6 | 31,2 | 325,1 | 34,4 | 33,5 | 9,6 | 1,9 |
| | Miasto na prawach powiatu: City with powiat status: | | | | | | | | | | | |
| 9 | Krosno | . | 338,9 | . | 67,4 | 24,8 | 24,8 | 526,1 | 1,9 | 41,2 | 22,7 | 2,1 |
| 10 | Podregion przemyski Przemyski subregion | . | 164,6 | . | 77,9 | 98,3 | 121,0 | 305,2 | 47,7 | 16,0 | 11,0 | 1,6 |
| | Powiaty: Powiats: | | | | | | | | | | | |
| 11 | jarosławski | 190,8 | 150,5 | 77,4 | 77,8 | 31,0 | 38,3 | 313,4 | 42,6 | 22,0 | 10,0 | 1,8 |
| 12 | lubaczowski | 203,8 | 182,1 | 90,8 | 93,0 | 14,7 | 18,1 | 316,5 | 65,3 | 6,5 | 6,3 | 1,3 |
| 13 | przemyski | 274,2 | 124,6 | 74,2 | 78,0 | 14,4 | 21,0 | 282,9 | 68,9 | 5,3 | 11,2 | 0,4 |
| 14 | przeworski | 159,7 | 138,3 | 78,1 | 81,5 | 20,6 | 25,0 | 315,4 | 55,2 | 19,1 | 7,6 | 1,0 |
| | Miasto na prawach powiatu: City with powiat status: | | | | | | | | | | | |
| 15 | Przemysł | . | 254,7 | . | 66,0 | 17,6 | 18,6 | 292,8 | 7,5 | 20,8 | 22,3 | 3,7 |
| 16 | Podregion rzeszowski Rzeszowski subregion | . | 166,1 | . | 62,6 | 164,1 | 212,5 | 338,8 | 32,5 | 22,1 | 16,3 | 2,4 |
| | Powiaty: Powiats: | | | | | | | | | | | |
| 17 | kolbuszowski | 128,1 | 123,7 | 82,6 | 77,8 | 14,0 | 17,8 | 283,8 | 52,5 | 13,9 | 9,3 | 0,9 |
| 18 | łańcucki | 183,7 | 185,4 | 72,3 | 82,8 | 18,0 | 21,4 | 268,2 | 46,5 | 20,7 | 11,6 | 1,0 |
| 19 | ropczycko-sędziszowski | 174,1 | 131,8 | 77,3 | 74,0 | 17,4 | 19,4 | 263,6 | 42,4 | 26,8 | 11,8 | 0,9 |
| 20 | rzeszowski | 259,1 | 110,2 | 51,8 | 60,7 | 31,6 | 50,0 | 301,4 | 52,3 | 20,5 | 12,8 | 0,6 |
| 21 | strzyżowski | 111,2 | 117,9 | 73,1 | 70,5 | 13,2 | 18,2 | 293,3 | 65,9 | 10,9 | 6,5 | 0,6 |
| | Miasto na prawach powiatu: City with powiat status: | | | | | | | | | | | |
| 22 | Rzeszów | . | 253,1 | . | 50,8 | 70,0 | 85,7 | 467,9 | 4,0 | 26,5 | 24,1 | 5,0 |
| 23 | Podregion tarnobrzeski Tarnobrzeski subregion | . | 177,7 | . | 73,5 | 157,2 | 192,0 | 309,8 | 34,9 | 31,8 | 11,5 | 1,4 |
| | Powiaty: Powiats: | | | | | | | | | | | |
| 24 | dębicki | 192,4 | 150,3 | 68,7 | 71,5 | 36,5 | 44,5 | 329,2 | 38,3 | 30,0 | 12,6 | 1,0 |
| 25 | leżajski | 202,2 | 181,0 | 86,6 | 70,8 | 16,2 | 20,0 | 286,6 | 50,5 | 19,2 | 8,8 | 0,9 |
| 26 | mielecki | 190,6 | 134,1 | 72,9 | 73,2 | 39,5 | 49,3 | 361,3 | 29,7 | 41,1 | 10,4 | 1,2 |
| 27 | niżański | 214,1 | 169,5 | 78,2 | 79,8 | 12,2 | 15,3 | 226,2 | 53,8 | 17,7 | 7,8 | 0,9 |
| 28 | stalowowlowski | 280,1 | 213,0 | 63,0 | 72,4 | 29,2 | 33,0 | 304,1 | 21,7 | 39,5 | 13,5 | 2,4 |
| 29 | tarnobrzeski | 260,2 | 186,3 | 67,4 | 79,0 | 11,8 | 17,3 | 320,3 | 46,4 | 28,0 | 10,3 | 0,6 |
| | Miasto na prawach powiatu: City with powiat status: | | | | | | | | | | | |
| 30 | Tarnobrzeg | . | 295,1 | . | 71,8 | 11,9 | 12,6 | 261,9 | 14,2 | 23,8 | 16,5 | 3,7 |

a Stan w dniu 31 XII. b Według faktycznego miejsca pracy i rodzaju działalności; bez podmiotów gospodarczych o liczbie pracujących do 9 osób. c Dane opracowano z uwzględnieniem Powstającego Spisu Rolnego 2002 oraz w 2013 roku na podstawie Powstającego Spisu Rolnego 2010. d Bez podmiotów gospodarczych o liczbie pracujących do 9 osób.

a As of 31 XII. b By actual workplace and kind of activity; excluding economic entities employing up to 9 persons. c Data are compiled considering employed persons on private rural Census 2010. d Excluding economic entities employing up to 9 persons. e Average monthly gross wages and salaries in Poland amounted to 3877,43 zł. f Including prosecutor's

| Bezrobotni zarejestrowani ^a Registered unemployed persons ^a | | | | | Stopa bezrobocia zarejestrowanego ^{ac} w % Registered unemployment rate ^{ac} in % | | Przeciętne miesięczne wynagrodzenia brutto ^d Average monthly gross wages and salaries ^d | | | | Lp. No. |
|--|---|--|--|------|--|------|--|--|---------------------------------------|-------|------------|
| ogółem w tys. total in thous. | z liczby ogółem — w % of total number — in % | | | | | | w zł in zł | Polska = = 100 ^e Poland = = 100 ^e | województwo = 100 voivodship = 100 | | |
| | pozostający bez pracy dłużej niż 1 rok out of work for longer than 1 year | w wieku aged | | | | | | | | | |
| | | 24 lata i mniej 24 years and less | 50 lat i więcej 50 years and more | | 2005 | 2013 | 2005 | 2013 | | | |
| 2005 | 2013 | | | | 2005 | 2013 | 2005 | 2013 | | | |
| 164,0 | 154,2 | 42,8 | 21,2 | 19,1 | 18,5 | 16,3 | 2081,76 | 3282,69 | 84,7 | 100,0 | 1 |
| 41,0 | 37,8 | 43,0 | 19,7 | 19,0 | 20,4 | 17,3 | 1947,51 | 3021,02 | 77,9 | 92,0 | 2 |
| 2,4 | 2,0 | 41,1 | 20,3 | 20,9 | 29,1 | 22,2 | 1935,38 | 3237,17 | 83,5 | 98,6 | 3 |
| 7,6 | 7,3 | 51,2 | 19,4 | 18,9 | 28,2 | 24,3 | 1884,41 | 2964,62 | 76,5 | 90,3 | 4 |
| 11,2 | 10,0 | 47,5 | 19,8 | 17,1 | 22,0 | 18,2 | 2015,94 | 3038,82 | 78,4 | 92,6 | 5 |
| 7,6 | 7,1 | 35,7 | 20,4 | 17,6 | 21,2 | 18,9 | 1853,29 | 2887,05 | 74,5 | 87,9 | 6 |
| 2,8 | 2,9 | 40,1 | 19,6 | 20,5 | 26,5 | 23,6 | 2125,58 | 3283,39 | 84,7 | 100,0 | 7 |
| 6,8 | 5,8 | 39,4 | 21,2 | 21,8 | 18,3 | 13,9 | 1982,89 | 3078,45 | 79,4 | 93,8 | 8 |
| 2,6 | 2,6 | 35,3 | 14,2 | 21,2 | 8,3 | 8,2 | 1904,52 | 2980,59 | 76,9 | 90,8 | 9 |
| 33,4 | 32,7 | 44,4 | 21,6 | 18,3 | 20,4 | 19,0 | 2000,39 | 3185,68 | 82,2 | 97,0 | 10 |
| 10,1 | 10,0 | 48,5 | 21,8 | 18,3 | 19,8 | 18,6 | 2019,56 | 3328,63 | 85,8 | 101,4 | 11 |
| 5,4 | 4,4 | 27,0 | 24,1 | 18,2 | 22,4 | 17,8 | 1865,88 | 2951,96 | 76,1 | 89,9 | 12 |
| 6,0 | 6,4 | 43,7 | 23,5 | 16,8 | 22,7 | 21,5 | 1915,04 | 3036,69 | 78,3 | 92,5 | 13 |
| 6,2 | 6,8 | 42,8 | 24,1 | 15,6 | 18,5 | 19,5 | 1998,32 | 2931,78 | 75,6 | 89,3 | 14 |
| 5,7 | 5,1 | 54,6 | 13,1 | 24,1 | 20,1 | 17,9 | 2060,24 | 3325,50 | 85,8 | 101,3 | 15 |
| 44,5 | 42,8 | 43,8 | 21,5 | 19,3 | 16,6 | 14,6 | 2213,26 | 3505,38 | 90,4 | 106,8 | 16 |
| 5,0 | 4,2 | 43,4 | 23,7 | 19,3 | 21,0 | 16,9 | 1900,33 | 2929,58 | 75,6 | 89,2 | 17 |
| 6,1 | 6,4 | 43,4 | 22,0 | 20,2 | 18,9 | 19,9 | 1852,10 | 2890,03 | 74,5 | 88,0 | 18 |
| 6,5 | 6,3 | 43,5 | 24,9 | 14,5 | 21,4 | 21,9 | 2002,16 | 3138,68 | 80,9 | 95,6 | 19 |
| 11,6 | 10,0 | 41,1 | 24,7 | 17,7 | 18,6 | 14,8 | 1908,72 | 3070,98 | 79,2 | 93,6 | 20 |
| 6,8 | 6,5 | 49,4 | 22,3 | 16,9 | 25,5 | 23,9 | 1800,26 | 2786,37 | 71,9 | 84,9 | 21 |
| 8,6 | 9,4 | 43,3 | 14,0 | 25,3 | 9,2 | 8,4 | 2416,75 | 3859,86 | 99,5 | 117,6 | 22 |
| 45,0 | 40,8 | 40,5 | 22,1 | 19,7 | 17,6 | 15,5 | 2073,60 | 3249,28 | 83,8 | 99,0 | 23 |
| 10,6 | 8,3 | 39,7 | 25,3 | 16,8 | 18,9 | 13,9 | 2104,23 | 3165,79 | 81,6 | 96,4 | 24 |
| 5,1 | 5,6 | 42,6 | 24,3 | 17,8 | 18,9 | 19,7 | 2060,05 | 3146,29 | 81,1 | 95,8 | 25 |
| 9,3 | 7,7 | 40,3 | 23,1 | 20,6 | 15,5 | 11,9 | 2089,18 | 3329,68 | 85,9 | 101,4 | 26 |
| 5,4 | 6,2 | 43,4 | 22,0 | 19,7 | 23,3 | 25,8 | 1789,27 | 2890,57 | 74,5 | 88,1 | 27 |
| 6,8 | 6,7 | 40,8 | 19,3 | 22,8 | 14,8 | 14,9 | 2101,73 | 3360,58 | 86,7 | 102,4 | 28 |
| 4,0 | 3,3 | 38,3 | 21,0 | 19,3 | 18,4 | 14,5 | 2212,00 | 3326,40 | 85,8 | 101,3 | 29 |
| 3,7 | 3,0 | 34,5 | 14,2 | 22,1 | 18,3 | 15,9 | 1987,12 | 3200,51 | 82,5 | 97,5 | 30 |

nieniem pracujących w gospodarstwach indywidualnych w rolnictwie wyszacowanych w 2005 roku na podstawie wyników Narodowego Spisu Powszechnego Ludności i Mieszkań e Przeciętne miesięczne wynagrodzenie brutto w kraju wynosiło 3877,43 zł. f Łącznie z prokuraturą.

farms in agriculture estimated on the basis of the results of the Population and Housing Census as well as the Agricultural Census 2002, as well as in 2013 on the basis the Agricultural office.

II. WYBRANE DANE O PODREGIONACH (NTS 3) I POWIATACH (NTS 4) (cd.)
SELECTED DATA BY SUBREGIONS (NTS 3) AND POWIATS (NTS 4) (cont.)

| Lp. No. | WYSZCZEGÓLNIENIE SPECIFICATION | Sieć rozdzielcza ^a na 100 km ² w km Distribution network ^a per 100 km ² in km | | | | | | Zasoby mieszkaniowe ^{ab} Dwelling stocks ^{ab} | | |
|------------|--|--|--------------|--|--------------|-----------------------------|--------------|--|--|-------------|
| | | wodociągowa water supply system | | kanalizacyjna ^c sewage system ^c | | gazowa gas supply system | | mieszkania na 1000 ludności dwellings per 1000 population | przeciętna powierzchnia użytkowa 1 mieszkania w m ² average useful floor area of dwelling in m ² | 20 |
| | | 2005 | 2013 | 2005 | 2013 | 2005 | 2013 | | | |
| 1 | WOJEWÓDZTWO VOIVODSHIP | 70,0 | 79,5 | 49,2 | 84,5 | 90,6 | 95,4 | 286,7 | 298,5 | 80,5 |
| 2 | Podregion krośnieński Krośnieński subregion | 29,1 | 31,0 | 34,9 | 62,2 | 69,3 | 72,8 | 283,5 | 290,6 | 81,1 |
| | Powiaty: Powiats: | | | | | | | | | |
| 3 | bieszczadzki | 7,5 | 7,9 | 2,5 | 3,7 | 1,1 | 0,4 | 292,9 | 300,7 | 72,3 |
| 4 | brzozowski | 27,7 | 14,7 | 43,5 | 95,2 | 132,6 | 135,2 | 267,0 | 271,9 | 83,4 |
| 5 | jasielski | 43,4 | 42,2 | 31,7 | 93,4 | 128,5 | 135,1 | 280,7 | 284,2 | 80,3 |
| 6 | krośnieński | 51,1 | 51,4 | 94,4 | 124,9 | 113,6 | 121,2 | 270,3 | 273,7 | 90,1 |
| 7 | leski | 17,8 | 23,4 | 7,3 | 22,6 | 15,6 | 17,3 | 273,3 | 287,6 | 86,3 |
| 8 | sanocki | 21,9 | 28,0 | 29,9 | 50,1 | 53,3 | 54,9 | 289,3 | 294,6 | 77,5 |
| | Miasto na prawach powiatu: City with powiat status: | | | | | | | | | |
| 9 | Krosno | 293,0 | 418,2 | 241,3 | 351,0 | 481,6 | 537,3 | 332,4 | 361,4 | 70,9 |
| 10 | Podregion przemyski Przemyski subregion | 63,3 | 70,3 | 49,9 | 79,3 | 63,9 | 66,5 | 286,0 | 299,2 | 81,0 |
| | Powiaty: Powiats: | | | | | | | | | |
| 11 | jarosławski | 93,3 | 100,2 | 80,1 | 106,9 | 86,6 | 90,2 | 274,0 | 285,3 | 83,9 |
| 12 | lubaczowski | 39,6 | 43,4 | 17,1 | 39,9 | 26,5 | 28,4 | 273,4 | 288,2 | 86,1 |
| 13 | przemyski | 33,7 | 41,8 | 28,6 | 54,2 | 52,7 | 54,7 | 263,7 | 264,5 | 91,4 |
| 14 | przeworski | 100,0 | 109,3 | 90,0 | 137,0 | 106,5 | 108,3 | 282,5 | 291,0 | 85,7 |
| | Miasto na prawach powiatu: City with powiat status: | | | | | | | | | |
| 15 | Przemysl | 303,0 | 321,0 | 267,1 | 364,1 | 283,1 | 293,7 | 346,7 | 386,3 | 60,8 |
| 16 | Podregion rzeszowski Rzeszowski subregion | 103,8 | 123,9 | 87,4 | 131,0 | 146,0 | 156,1 | 290,8 | 306,9 | 81,4 |
| | Powiaty: Powiats: | | | | | | | | | |
| 17 | kolbuszowski | 90,3 | 95,9 | 44,1 | 87,8 | 93,3 | 94,3 | 254,8 | 260,9 | 87,8 |
| 18 | łańcucki | 136,4 | 167,2 | 158,4 | 237,4 | 175,8 | 180,8 | 281,0 | 286,8 | 88,1 |
| 19 | ropczycko-sędziszowski | 93,7 | 110,2 | 35,7 | 74,9 | 124,1 | 126,9 | 257,9 | 270,3 | 84,5 |
| 20 | rzeszowski | 101,6 | 118,3 | 116,7 | 147,2 | 152,5 | 162,0 | 278,1 | 281,1 | 93,0 |
| 21 | strzyżowski | 67,6 | 78,9 | 22,6 | 39,9 | 159,6 | 160,4 | 276,3 | 272,6 | 90,3 |
| | Miasto na prawach powiatu: City with powiat status: | | | | | | | | | |
| 22 | Rzeszów | 512,8 | 457,7 | 588,3 | 502,5 | 602,6 | 531,8 | 344,1 | 381,2 | 66,9 |
| 23 | Podregion tarnobrzeski Tarnobrzeski subregion | 100,3 | 113,3 | 36,1 | 80,1 | 98,6 | 102,9 | 285,7 | 295,8 | 78,9 |
| | Powiaty: Powiats: | | | | | | | | | |
| 24 | dębicki | 101,9 | 120,9 | 50,8 | 98,0 | 156,4 | 158,0 | 265,4 | 271,5 | 83,6 |
| 25 | leżajski | 91,7 | 97,2 | 26,5 | 84,5 | 97,1 | 97,7 | 273,4 | 277,0 | 84,1 |
| 26 | mielecki | 132,9 | 149,5 | 39,6 | 80,5 | 101,0 | 109,2 | 283,3 | 293,0 | 78,0 |
| 27 | niżański | 77,4 | 99,0 | 37,9 | 70,7 | 65,4 | 67,1 | 276,6 | 287,0 | 90,0 |
| 28 | stalowowlski | 85,0 | 87,4 | 26,1 | 51,1 | 65,9 | 71,6 | 313,2 | 324,5 | 71,8 |
| 29 | tarnobrzeski | 100,2 | 106,9 | 28,0 | 93,0 | 99,9 | 105,1 | 275,5 | 287,8 | 82,0 |
| | Miasto na prawach powiatu: City with powiat status: | | | | | | | | | |
| 30 | Tarnobrzeg | 170,0 | 205,0 | 60,1 | 173,0 | 177,3 | 190,1 | 326,2 | 356,1 | 63,9 |

a Stan w dniu 31 XII. b Na podstawie bilansów zasobów mieszkaniowych. c Łącznie z kolektorami. d Bez dzieci w wieku 6 lat objętych edukacją w placówkach wychowania zawodowe.

a As of 31 XII. b Based on balances of dwelling stocks. c Including collectors. d Excluding children aged 6 attending pre-primary education establishments. e Including supplementary

| Mieszkania oddane do użytkowania <i>Dwellings completed</i> | | | | Mieszkania, których budowę rozpoczęto w 2013 r. <i>Dwellings in which construction has started in 2013</i> | Uczniowie w szkołach dla dzieci i młodzieży na 10 tys. ludności <i>Pupils and students of schools for children and youth per 10 thous. population</i> | | | | | | Uczniowie szkół police- alnych na 10 tys. ludności <i>Students of post- secondary schools per 10 thous. population</i> | Lp. No. |
|--|--|--|------------|---|--|--|---|--|--|--|--|------------|
| ogółem <i>total</i> | wzrost lub spadek w stosunku do 2005 r. w % <i>increase or decrease in relation to 2005 in %</i> | na 1000 ludności <i>per 1000 population</i> | | | podstawo- wych ^d <i>primary^d</i> | gimnazjach <i>lower secondary</i> | zasadni- czych zawodo- wych <i>basic vocational</i> | liceach ogólno- kształ- cących ^e <i>general secondary^e</i> | liceach pro- filowanych <i>specialized secondary</i> | techni- kach ^f <i>technical secondary^f</i> | | |
| 13 | | 2005 | 2013 | 2013 | | | | | | | | |
| 6197 | 51,9 | 1,9 | 2,9 | 6468 | 573,3 | 320,6 | 49,6 | 161,2 | 1,4 | 168,8 | 62,7 | 1 |
| 1031 | 23,6 | 1,7 | 2,1 | 1192 | 575,9 | 324,8 | 52,7 | 168,0 | 2,0 | 175,0 | 44,9 | 2 |
| 51 | 240,0 | 0,7 | 2,3 | 45 | 584,6 | 322,9 | 29,3 | 149,1 | 8,1 | 63,1 | 22,5 | 3 |
| 161 | 67,7 | 1,5 | 2,4 | 149 | 643,9 | 363,6 | 36,6 | 111,1 | - | 91,7 | - | 4 |
| 170 | 32,8 | 1,1 | 1,5 | 212 | 577,4 | 330,9 | 64,9 | 167,3 | - | 166,0 | 79,8 | 5 |
| 247 | 7,4 | 2,1 | 2,2 | 296 | 567,8 | 315,4 | 20,9 | 71,8 | - | 70,3 | - | 6 |
| 61 | 60,5 | 1,4 | 2,3 | 107 | 520,9 | 294,6 | 55,6 | 85,9 | - | 184,4 | - | 7 |
| 209 | 5,6 | 2,1 | 2,2 | 186 | 550,9 | 299,4 | 42,8 | 150,1 | 8,3 | 221,1 | 58,4 | 8 |
| 132 | 2,3 | 2,7 | 2,8 | 197 | 573,9 | 347,1 | 149,9 | 569,4 | - | 516,1 | 137,9 | 9 |
| 896 | 55,0 | 1,5 | 2,3 | 747 | 572,7 | 329,9 | 55,4 | 151,1 | 1,2 | 146,6 | 73,9 | 10 |
| 196 | 19,5 | 1,3 | 1,6 | 224 | 563,4 | 336,4 | 71,4 | 191,7 | 1,7 | 195,4 | 125,3 | 11 |
| 107 | 24,4 | 1,5 | 1,9 | 112 | 569,3 | 324,4 | 52,4 | 141,4 | - | 104,5 | 3,7 | 12 |
| 290 | 87,1 | 2,2 | 3,9 | 222 | 565,0 | 312,3 | 4,6 | 15,6 | 2,0 | 13,3 | - | 13 |
| 155 | 39,6 | 1,4 | 2,0 | 149 | 603,8 | 343,2 | 27,0 | 99,5 | - | 104,5 | - | 14 |
| 148 | 138,7 | 0,9 | 2,3 | 40 | 563,8 | 326,4 | 122,3 | 304,1 | 1,6 | 298,7 | 216,2 | 15 |
| 2788 | 83,7 | 2,5 | 4,5 | 2884 | 584,3 | 317,2 | 35,3 | 174,3 | 0,9 | 184,0 | 97,3 | 16 |
| 132 | 76,0 | 1,2 | 2,1 | 171 | 568,8 | 336,4 | 31,1 | 60,9 | - | 133,9 | - | 17 |
| 208 | 10,6 | 2,4 | 2,6 | 227 | 595,5 | 339,1 | 33,7 | 160,4 | 3,4 | 137,0 | 25,8 | 18 |
| 246 | 364,2 | 0,8 | 3,3 | 244 | 636,4 | 347,5 | 27,6 | 136,2 | 3,9 | 216,7 | 17,1 | 19 |
| 677 | 8,0 | 3,6 | 4,1 | 770 | 611,1 | 306,0 | 13,9 | 68,1 | - | 54,0 | - | 20 |
| 179 | 50,4 | 1,9 | 2,9 | 147 | 610,2 | 347,7 | 51,7 | 73,0 | - | 77,1 | - | 21 |
| 1346 | 195,2 | 2,9 | 7,4 | 1325 | 530,7 | 288,8 | 54,4 | 365,2 | - | 362,7 | 315,2 | 22 |
| 1482 | 28,9 | 1,9 | 2,4 | 1645 | 560,4 | 315,0 | 57,9 | 149,2 | 1,7 | 162,6 | 34,5 | 23 |
| 374 | 47,2 | 1,9 | 2,8 | 437 | 604,4 | 328,5 | 52,8 | 115,7 | 1,6 | 161,9 | 17,2 | 24 |
| 143 | 68,2 | 1,2 | 2,0 | 142 | 577,3 | 349,8 | 66,7 | 162,1 | 3,3 | 177,2 | 13,4 | 25 |
| 375 | 38,9 | 2,0 | 2,8 | 482 | 582,2 | 317,7 | 79,5 | 135,7 | 4,5 | 164,3 | 43,3 | 26 |
| 205 | 46,4 | 2,1 | 3,0 | 157 | 529,2 | 304,2 | 7,7 | 71,1 | - | 112,7 | 3,1 | 27 |
| 170 | -21,3 | 2,0 | 1,6 | 184 | 511,5 | 288,4 | 68,0 | 210,0 | - | 173,5 | 71,4 | 28 |
| 114 | 132,7 | 0,9 | 2,1 | 131 | 534,9 | 303,8 | 37,1 | 66,2 | - | 66,4 | 1,9 | 29 |
| 101 | -25,7 | 2,7 | 2,1 | 112 | 532,8 | 305,9 | 68,2 | 327,5 | - | 292,2 | 85,7 | 30 |

przedszkolnego. e Łącznie z uzupełniającymi liceami ogólnokształcącymi. f Łącznie z technikami uzupełniającymi i ogólnokształcącymi szkołami artystycznymi dającymi uprawnienia

general secondary schools. f Including supplementary technical secondary schools and general art schools leading to professional certification.

II. WYBRANE DANE O PODREGIONACH (NTS 3) I POWIATACH (NTS 4) (cd.)

SELECTED DATA BY SUBREGIONS (NTS 3) AND POWIATS (NTS 4) (cont.)

| Lp. No. | WYSZCZEGÓLNIENIE SPECIFICATION | Dzieci w przedszkolach na 100 miejsc <i>Children attending nursery schools per 100 places</i> | | Łóżka w szpitalach ogólnych ^a na 10 tys. ludności <i>Beds in general hospitals^a per 10 thous. population</i> | | Liczba ludności ^a na <i>Population^a per</i> | | | | Biblioteki <i>Public</i> | |
|------------|--|--|-------------------|---|-------------------|---|-------------|---|-------------|--|-------------|
| | | | | | | 1 podmiot ambulatoryjnej opieki zdrowotnej ^c <i>provider of out-patient health care^c</i> | | 1 aptekę ogólnodostępną <i>generally available pharmacy</i> | | księgozbiór ^a w wol. <i>collection^a in vol.</i> | |
| | | 2005 | 2013 ^a | 2005 | 2013 ^b | 2005 | 2013 | 2005 | 2013 | 2005 | 2013 |
| 1 | WOJEWÓDZTWO VOIVODSHIP | 96,6 | 95,5 | 42,3 | 47,8 | 1696 | 1290 | 3864 | 3385 | 4214 | 4075 |
| 2 | Podregion krośnieński <i>Krośnieński subregion</i> | 95,9 | 96,5 | 42,5 | 47,1 | 1758 | 1331 | 3706 | 3496 | 4161 | 4269 |
| | Powiaty: Powiats: | | | | | | | | | | |
| 3 | bieszczadzki | 98,8 | 101,9 | 59,3 | 59,0 | 1391 | 1169 | 5566 | 5551 | 5162 | 4990 |
| 4 | brzozowski | 90,7 | 96,8 | 54,0 | 72,7 | 1633 | 1087 | 6534 | 5528 | 4446 | 4753 |
| 5 | jasielski | 97,1 | 95,9 | 32,6 | 33,6 | 2957 | 1923 | 3844 | 3722 | 3104 | 3119 |
| 6 | krośnieński | 94,3 | 96,1 | - | - | 2070 | 1533 | 4388 | 4864 | 3398 | 3732 |
| 7 | leski | 108,8 | 93,9 | 55,5 | 64,6 | 1402 | 1217 | 4441 | 3826 | 7810 | 6823 |
| 8 | sanocki | 96,4 | 96,2 | 40,2 | 44,5 | 2153 | 1144 | 3644 | 3003 | 4618 | 4310 |
| | Miasto na prawach powiatu: <i>City with powiat status:</i> | | | | | | | | | | |
| 9 | Krosno | 96,7 | 97,5 | 137,8 | 145,7 | 759 | 1027 | 1649 | 1574 | 4670 | 5805 |
| 10 | Podregion przemyski <i>Przemyski subregion</i> | 97,3 | 87,0 | 37,3 | 46,6 | 2462 | 1367 | 3848 | 3330 | 3787 | 3669 |
| | Powiaty: Powiats: | | | | | | | | | | |
| 11 | jarosławski | 104,5 | 85,9 | 25,0 | 25,0 | 2990 | 1489 | 3831 | 3393 | 2757 | 2555 |
| 12 | lubaczowski | 80,3 | 93,8 | 35,5 | 42,2 | 3179 | 1542 | 4402 | 3356 | 4380 | 4471 |
| 13 | przemyski | 92,6 | 83,6 | - | - | 3376 | 2320 | 8861 | 9278 | 4642 | 4056 |
| 14 | przeworski | 90,3 | 82,6 | 38,2 | 38,0 | 2127 | 1299 | 3936 | 3603 | 3971 | 3854 |
| | Miasto na prawach powiatu: <i>City with powiat status:</i> | | | | | | | | | | |
| 15 | Przemysł | 102,9 | 91,2 | 99,8 | 156,8 | 1521 | 816 | 2230 | 1768 | 4047 | 4408 |
| 16 | Podregion rzeszowski <i>Rzeszowski subregion</i> | 94,3 | 97,7 | 42,1 | 49,4 | 1621 | 1208 | 3665 | 3233 | 4456 | 4148 |
| | Powiaty: Powiats: | | | | | | | | | | |
| 17 | kolbuszowski | 90,9 | 99,9 | 32,7 | 32,0 | 1575 | 1364 | 6144 | 5705 | 5096 | 5359 |
| 18 | łańcucki | 90,7 | 97,0 | 35,9 | 33,9 | 1727 | 1354 | 3886 | 3195 | 5991 | 5451 |
| 19 | ropczycko-sędziszowski | 104,7 | 100,7 | 7,7 | 11,0 | 2297 | 1634 | 5087 | 3871 | 3620 | 3330 |
| 20 | rzeszowski | 90,8 | 100,9 | 4,6 | 12,4 | 2594 | 1610 | 7555 | 5718 | 4528 | 4231 |
| 21 | strzyżowski | 87,5 | 96,6 | 18,1 | 21,1 | 1937 | 1267 | 4768 | 3450 | 5400 | 5535 |
| | Miasto na prawach powiatu: <i>City with powiat status:</i> | | | | | | | | | | |
| 22 | Rzeszów | 98,1 | 95,6 | 114,8 | 120,7 | 997 | 844 | 1865 | 1990 | 3384 | 2948 |
| 23 | Podregion tarnobrzeski <i>Tarnobrzeski subregion</i> | 99,1 | 97,8 | 45,4 | 47,5 | 1435 | 1302 | 4245 | 3502 | 4292 | 4109 |
| | Powiaty: Powiats: | | | | | | | | | | |
| 24 | dębicki | 99,5 | 99,1 | 43,6 | 37,7 | 2039 | 1755 | 5098 | 3862 | 4418 | 4344 |
| 25 | leżajski | 96,4 | 96,2 | 55,6 | 61,6 | 1872 | 1228 | 4618 | 4374 | 4117 | 3879 |
| 26 | mielecki | 107,9 | 98,6 | 36,5 | 39,1 | 1234 | 1299 | 4299 | 3327 | 5101 | 4510 |
| 27 | nizański | 88,2 | 94,3 | 30,7 | 34,1 | 1198 | 1228 | 4790 | 4220 | 4058 | 3944 |
| 28 | stalowowlski | 101,5 | 98,9 | 52,8 | 50,5 | 1368 | 1325 | 3315 | 2860 | 3630 | 3683 |
| 29 | tarnobrzeski | 90,5 | 99,3 | 48,2 | 56,4 | 1582 | 1284 | 4890 | 4493 | 4154 | 3724 |
| | Miasto na prawach powiatu: <i>City with powiat status:</i> | | | | | | | | | | |
| 30 | Tarnobrzeg | 96,4 | 94,1 | 60,5 | 80,3 | 1023 | 831 | 3341 | 2538 | 3960 | 4271 |

^a Stan w dniu 31 XII. ^b W ciągu roku. ^c Przychodnie łącznie z praktykami lekarskimi. ^d Łącznie z punktami bibliotecznymi. ^e Bez wypożyczeń międzybibliotecznych. ^f Stan w dn
któw zbiorowego zakwaterowania. ^k – obiektów posiadających 10 i więcej miejsc noclegowych. ^l Dane zostały zmienione w stosunku do już opublikowanych.

^a As of 31 XII. ^b During the year. ^c Out-patient departments including medical practices. ^d Including library service points. ^e Excluding interlibrary lending. ^f As of 31 XII. ^g Includ
ssessing 10 and more bed places. ^l Revised data.

| publiczne (z filiami) libraries (with branches) | | | | Widzowie w kinach stałych ^h Audience in fixed cinemas ^h | | Baza noclegowa turystyki Tourist accommodation establishments | | | | | | | Lp. No. |
|--|------|---|------|--|------|--|-------------------|---|-------------------|--|-------------------|-------------------|------------|
| wypożyczenia księgozbioru ^{bde} w wol. loans ^{bde} in vol. | | czytelnicy ^{bd} borrowers ^{bd} | | | | miejsca noclegowe ^f number of beds ^f | | udzielone noclegi ^b nights spent (overnight stay) ^b | | korzystający z noclegów ^b tourists accommodated ^b | | | |
| na 1000 ludności per 1000 population | | | | | | ogółem total | | stopień wykorzy- stania w % occupancy rate in % | | w tys. in thous. | | | |
| 2005 ⁱ | 2013 | 2005 | 2013 | 2005 | 2013 | 2005 ⁱ | 2013 ^a | | 2005 ⁱ | 2013 ^a | 2005 ⁱ | 2013 ^a | |
| 3730 | 3272 | 197 | 169 | 316 | 519 | 18436 | 25504 | 30,2 | 1540,6 | 2297,1 | 546,8 | 782,1 | 1 |
| 3746 | 3249 | 204 | 178 | 173 | 184 | 8575 | 13834 | 35,4 | 806,2 | 1373,9 | 234,9 | 285,5 | 2 |
| 3343 | 2590 | 192 | 149 | 93 | 61 | 1482 | 2080 | 19,9 | 77,0 | 108,1 | 29,8 | 37,6 | 3 |
| 3843 | 3214 | 190 | 153 | 84 | 54 | 208 | 264 | 12,9 | 16,3 | 11,5 | 4,4 | 4,8 | 4 |
| 3625 | 3323 | 188 | 170 | 139 | 25 | 344 | 711 | 18,7 | 28,0 | 36,6 | 16,3 | 7,8 | 5 |
| 2411 | 2153 | 136 | 122 | 50 | 32 | 1265 | 3055 | 53,3 | 180,6 | 501,0 | 17,4 | 57,5 | 6 |
| 4589 | 3586 | 243 | 207 | 133 | 42 | 4245 | 6615 | 35,3 | 439,9 | 628,2 | 124,3 | 132,1 | 7 |
| 3161 | 2773 | 203 | 170 | 148 | 219 | 846 | 758 | 22,0 | 52,0 | 48,4 | 34,9 | 26,3 | 8 |
| 7823 | 6806 | 406 | 376 | 768 | 1183 | 185 | 351 | 35,2 | 12,5 | 40,2 | 7,8 | 19,6 | 9 |
| 2365 | 2124 | 152 | 128 | 115 | 63 | 3472 | 3526 | 21,6 | 217,9 | 234,6 | 79,3 | 100,1 | 10 |
| 1840 | 1934 | 120 | 135 | 40 | 133 | 730 | 637 | 19,6 | 48,6 | 39,4 | 15,1 | 18,2 | 11 |
| 3001 | 2646 | 178 | 152 | 99 | 60 | 892 | 909 | 32,1 | 76,4 | 79,0 | 9,4 | 12,1 | 12 |
| 1873 | 1595 | 120 | 89 | 8 | - | 527 | 545 | 20,3 | 21,4 | 33,4 | 11,3 | 15,3 | 13 |
| 2314 | 2056 | 146 | 123 | 47 | 29 | 321 | 515 | 13,9 | 4,2 | 20,9 | 2,9 | 10,7 | 14 |
| 3352 | 2717 | 227 | 145 | 455 | 49 | 1002 | 920 | 19,2 | 67,3 | 61,9 | 40,8 | 43,9 | 15 |
| 4351 | 3711 | 212 | 182 | 707 | 1301 | 3772 | 5124 | 26,5 | 299,0 | 460,8 | 153,7 | 279,9 | 16 |
| 3652 | 3696 | 169 | 158 | 2 | - | 222 | 90 | 7,3 | 12,5 | 2,3 | 3,5 | 1,2 | 17 |
| 5169 | 4309 | 247 | 202 | 35 | 9 | 435 | 327 | 32,4 | 25,3 | 32,6 | 16,3 | 18,2 | 18 |
| 3955 | 3068 | 175 | 140 | 113 | 14 | 380 | 762 | 25,6 | 20,4 | 46,7 | 9,1 | 22,0 | 19 |
| 3346 | 2993 | 167 | 149 | - | - | 733 | 1372 | 22,1 | 57,1 | 108,6 | 27,9 | 68,5 | 20 |
| 4653 | 3881 | 214 | 177 | 24 | 17 | 323 | 252 | 21,0 | 13,7 | 17,5 | 5,6 | 4,6 | 21 |
| 5377 | 4307 | 277 | 230 | 2610 | 4444 | 1679 | 2321 | 29,7 | 170,1 | 253,1 | 91,3 | 165,4 | 22 |
| 3989 | 3579 | 206 | 175 | 174 | 286 | 2617 | 3020 | 24,9 | 217,6 | 227,8 | 78,9 | 116,6 | 23 |
| 3838 | 3113 | 187 | 145 | 98 | 33 | 841 | 777 | 18,6 | 81,1 | 46,9 | 15,5 | 18,6 | 24 |
| 4007 | 3301 | 190 | 147 | 83 | 184 | 301 | 306 | 21,5 | 14,1 | 13,8 | 8,1 | 9,6 | 25 |
| 4809 | 4859 | 247 | 216 | 201 | 494 | 507 | 547 | 24,9 | 26,1 | 45,0 | 15,9 | 23,6 | 26 |
| 2953 | 2488 | 158 | 128 | 78 | 14 | 182 | 272 | 29,9 | 10,4 | 19,4 | 6,2 | 16,3 | 27 |
| 3587 | 3076 | 198 | 173 | 305 | 513 | 382 | 564 | 33,7 | 58,3 | 58,1 | 15,2 | 20,4 | 28 |
| 2699 | 2185 | 162 | 198 | 7 | 209 | 198 | 282 | 27,2 | 12,3 | 26,4 | 8,4 | 15,7 | 29 |
| 5834 | 5892 | 299 | 228 | 446 | 505 | 206 | 272 | 22,5 | 15,1 | 18,2 | 9,7 | 12,2 | 30 |

iu 31 VII. g Łącznie z zespołami wychowania przedszkolnego i punktami przedszkolnymi. h Łącznie z łózkami i inkubatorami dla noworodków. i, k Dotyczy: i – turystycznych obie-
 ing pre-primary education groups and pre-primary points. h Including beds for newborns. i, k Concerns: i – collective tourist accommodation establishments, k – establishments po-

II. WYBRANE DANE O PODREGIONACH (NTS 3) I POWIATACH (NTS 4) (dok.)
 SELECTED DATA BY SUBREGIONS (NTS 3) AND POWIATS (NTS 4) (cont.)

| Lp. No. | WYSZCZEGÓLNIENIE SPECIFICATION | Powierzchnia gruntów leśnych ^a w tys. ha Forest land ^a in thous. ha | | | | Produkcja sprzedana przemysłu ^b (ceny bieżące) Sold production of industry ^b (current prices) | | | |
|------------|--|--|--------------|-------------------------------------|-------------------------------------|--|----------------|--|--------------|
| | | ogółem total | | lasa publiczne public forests | lasa prywatne private forests | w mln zł in mln zł | | na 1 mieszkańca w zł per capita in zł | |
| | | 2005 | 2013 | | | 2005 | 2013 | 2005 | 2013 |
| | | | | | | | | | |
| 1 | WOJEWÓDZTWO VOIVODSHIP | 664,8 | 685,9 | 569,4 | 116,5 | 22205,7 | 35684,6 | 10585 | 16764 |
| 2 | Podregion krośnieński Krośnieński subregion | 277,2 | 281,6 | 254,4 | 27,2 | 4630,1 | 5863,3 | 9612 | 12060 |
| | Powiaty: Powiats: | | | | | | | | |
| 3 | bieszczadzki | 79,9 | 80,3 | 77,5 | 2,9 | 57,7 | 116,6 | 2589 | 5255 |
| 4 | brzozowski | 15,3 | 15,9 | 11,2 | 4,7 | 138,3 | 335,1 | 2111 | 5046 |
| 5 | jasielski | 30,3 | 31,1 | 23,2 | 7,9 | 1629,4 | 1483,8 | 14129 | 12847 |
| 6 | krośnieński | 32,9 | 33,4 | 28,6 | 4,8 | 680,5 | 834,5 | 6221 | 7460 |
| 7 | leski | 56,8 | 57,6 | 55,3 | 2,3 | 56,2 | 40,9 | 2114 | 1526 |
| 8 | sanocki | 61,9 | 63,2 | 58,7 | 4,6 | 1024,9 | 1705,8 | 10832 | 17730 |
| | Miasto na prawach powiatu: City with powiat status: | | | | | | | | |
| 9 | Krosno | 0,0 | 0,0 | 0,0 | 0,0 | 1043,0 | 1346,5 | 21732 | 28517 |
| 10 | Podregion przemyski Przemyski subregion | 147,3 | 154,0 | 138,6 | 15,4 | 1527,2 | 2339,2 | 3847 | 5898 |
| | Powiaty: Powiats: | | | | | | | | |
| 11 | jarosławski | 22,7 | 23,4 | 21,9 | 1,5 | # | 918,4 | # | 7513 |
| 12 | lubaczowski | 61,4 | 63,7 | 58,1 | 5,7 | 77,9 | 84,6 | 1360 | 1480 |
| 13 | przemyski | 47,2 | 48,7 | 43,8 | 4,9 | # | 70,2 | # | 948 |
| 14 | przeworski | 15,9 | 17,0 | 14,6 | 2,4 | 402,3 | 782,1 | 5114 | 9872 |
| | Miasto na prawach powiatu: City with powiat status: | | | | | | | | |
| 15 | Przemysł | 0,2 | 1,1 | 0,3 | 0,8 | 280,6 | 484,0 | 4145 | 7564 |
| 16 | Podregion rzeszowski Rzeszowski subregion | 89,0 | 93,9 | 60,2 | 33,8 | 5268,3 | 9256,2 | 8724 | 14792 |
| | Powiaty: Powiats: | | | | | | | | |
| 17 | kolbuszowski | 26,9 | 28,3 | 20,7 | 7,6 | 273,7 | 336,0 | 4454 | 5356 |
| 18 | łańcucki | 9,4 | 9,6 | 7,1 | 2,5 | 518,7 | 813,5 | 6691 | 10205 |
| 19 | ropczycko-sędziszowski | 13,2 | 13,4 | 6,9 | 6,5 | 873,2 | 1385,7 | 12278 | 18869 |
| 20 | rzeszowski | 26,1 | 28,1 | 19,3 | 8,8 | 750,5 | 2227,9 | 4340 | 13488 |
| 21 | strzyżowski | 13,3 | 14,1 | 5,9 | 8,2 | 138,2 | 231,1 | 2231 | 3717 |
| | Miasto na prawach powiatu: City with powiat status: | | | | | | | | |
| 22 | Rzeszów | 0,0 | 0,4 | 0,3 | 0,1 | 2714,0 | 4262,2 | 17076 | 23352 |
| 23 | Podregion tarnobrzeski Tarnobrzeski subregion | 151,4 | 156,4 | 116,2 | 40,2 | 10780,1 | 18225,8 | 17522 | 29391 |
| | Powiaty: Powiats: | | | | | | | | |
| 24 | dębicki | 19,4 | 20,1 | 11,9 | 8,1 | 2611,8 | 4547,3 | 19722 | 33625 |
| 25 | leżajski | 18,1 | 19,2 | 13,7 | 5,5 | 845,6 | 1271,7 | 12210 | 18182 |
| 26 | mielecki | 20,0 | 21,9 | 16,2 | 5,7 | 3601,1 | 5935,3 | 27048 | 43577 |
| 27 | niżański | 32,9 | 33,2 | 21,8 | 11,4 | 248,4 | 320,7 | 3704 | 4746 |
| 28 | stałowowlski | 43,3 | 43,2 | 35,9 | 7,3 | 2568,8 | 3871,9 | 23464 | 35556 |
| 29 | tarnobrzeski | 17,1 | 18,2 | 16,2 | 2,0 | 643,0 | 1487,3 | 11941 | 27575 |
| | Miasto na prawach powiatu: City with powiat status: | | | | | | | | |
| 30 | Tarnobrzeg | 0,6 | 0,6 | 0,5 | 0,2 | 261,5 | 791,8 | 5229 | 16375 |

a Stan w dniu 31 XII. b Dane dotyczą podmiotów gospodarczych, w których liczba pracujących przekracza 9 osób. c W rejestrze REGON; bez osób prowadzących gospodarstwa
 a As of 31 XII. b Data concern economic entities employing more than 9 persons. c In the REGON register; excluding persons tending private farms in agriculture.

| Dochody budżetów powiatów <i>Revenue of powiats budgets</i> | | Wydatki budżetów powiatów <i>Expenditure of powiats budgets</i> | | Nakłady inwestycyjne w przedsiębiorstwach ^a według lokalizacji inwestycji (ceny bieżące) <i>Investment outlays in enterprises^a according to investment location (current prices)</i> | | Wartość brutto środków trwałych w przedsiębiorstwach ^{ab} (bieżące ceny ewidencyjne) <i>Gross value of fixed assets in enterprises^{ab} (current book-keeping prices)</i> | | Podmioty gospodarki narodowej ^{ac} na 10 tys. ludności <i>Entities of the national economy^{ac} per 10 thous. population</i> | | Lp. No. |
|--|--------------|--|--------------|---|-------------|---|--------------|---|----|------------|
| na 1 mieszkańca w zł <i>per capita in zł</i> | | | | | | | | | | |
| 2005 | 2013 | 2005 | 2013 | 2005 | 2013 | 2005 | 2013 | | | |
| 504,9 | 928,6 | 510,2 | 917,6 | 1349 | 2479 | 16602 | 26946 | 750 | 1 | |
| x | x | x | x | 966 | 1740 | 16203 | 26981 | 752 | 2 | |
| 771,1 | 1454,2 | 836,9 | 1 445,1 | 408 | 6242 | 8271 | 16009 | 975 | 3 | |
| 480,1 | 896,4 | 459,4 | 895,8 | 339 | 433 | 2723 | 7024 | 577 | 4 | |
| 528,2 | 1029,2 | 537,2 | 998,7 | 1181 | 1388 | 15818 | 18641 | 678 | 5 | |
| 354,5 | 640,9 | 344,3 | 632,1 | 435 | 716 | 6078 | 9887 | 657 | 6 | |
| 861,7 | 1005,8 | 979,1 | 1 001,9 | 548 | 7518 | 6471 | 11121 | 1068 | 7 | |
| 581,1 | 1171,6 | 585,9 | 1 174,3 | 1160 | 455 | 32565 | 62626 | 721 | 8 | |
| x | x | x | x | 2627 | 4089 | 35446 | 57509 | 1185 | 9 | |
| x | x | x | x | 782 | 1376 | 9899 | 12996 | 655 | 10 | |
| 620,7 | 1174,1 | 640,0 | 1 183,6 | 927 | 2080 | 12808 | 17263 | 683 | 11 | |
| 781,6 | 1245,7 | 797,2 | 1 206,5 | 366 | 411 | 5442 | 8432 | 554 | 12 | |
| 283,1 | 571,0 | 289,8 | 546,9 | 414 | 1079 | 1733 | 3138 | 533 | 13 | |
| 370,9 | 693,0 | 372,1 | 670,4 | 888 | 1531 | 7589 | 10168 | 556 | 14 | |
| x | x | x | x | 1129 | 1042 | 19840 | 23918 | 959 | 15 | |
| x | x | x | x | 1578 | 2819 | 14470 | 27750 | 836 | 16 | |
| 406,4 | 777,5 | 413,7 | 685,2 | 929 | 711 | 6470 | 10529 | 559 | 17 | |
| 461,5 | 812,7 | 451,9 | 797,0 | 1092 | 2288 | 9733 | 15303 | 709 | 18 | |
| 566,7 | 1151,1 | 560,5 | 1 138,9 | 909 | 2032 | 8782 | 20043 | 646 | 19 | |
| 408,3 | 804,3 | 402,6 | 801,7 | 671 | 2968 | 5671 | 21381 | 672 | 20 | |
| 525,8 | 1276,4 | 543,8 | 1 301,2 | 242 | 924 | 2539 | 4820 | 595 | 21 | |
| x | x | x | x | 3880 | 4601 | 36688 | 55722 | 1294 | 22 | |
| x | x | x | x | 1787 | 3423 | 23346 | 35023 | 720 | 23 | |
| 500,4 | 819,2 | 538,5 | 806,7 | 2082 | 3292 | 17979 | 32186 | 663 | 24 | |
| 642,5 | 1154,7 | 617,4 | 1 159,0 | 1221 | 1327 | 22516 | 31118 | 594 | 25 | |
| 559,0 | 927,8 | 549,1 | 937,9 | 2324 | 2939 | 35713 | 51754 | 755 | 26 | |
| 403,7 | 783,7 | 417,2 | 796,3 | 1084 | 577 | 4408 | 6157 | 591 | 27 | |
| 530,2 | 997,1 | 526,8 | 965,4 | 2274 | 7595 | 31079 | 41345 | 810 | 28 | |
| 457,1 | 870,4 | 458,0 | 861,6 | 967 | 3064 | 16155 | 36798 | 630 | 29 | |
| x | x | x | x | 1132 | 3162 | 21874 | 25504 | 1042 | 30 | |

indywidualne w rolnictwie.

DZIAŁ I. STAN I OCHRONA ŚRODOWISKA

Uwagi ogólne

1. Informacje o **poborze** wody dotyczą:

- 1) w pozycji „na cele produkcyjne (poza rolnictwem, leśnictwem, łowiectwem i rybactwem)” – jednostek organizacyjnych wnoszących opłaty za pobór z ujęć własnych rocznie 5 dam³ i więcej wody podziemnej albo 20 dam³ i więcej wody powierzchniowej lub odprowadzających rocznie 20 dam³ i więcej ścieków;
- 2) w pozycji „nawodnienia w rolnictwie i leśnictwie oraz napełnianie i uzupełnianie stawów rybnych” – jednostek organizacyjnych rolnictwa, leśnictwa i rybactwa zużywających wodę na potrzeby nawadniania gruntów rolnych i leśnych o powierzchni od 20 ha oraz na potrzeby eksploatacji stawów rybnych o powierzchni od 10 ha;
- 3) w pozycji „eksploatacja sieci wodociągowej” – wszystkich jednostek nadzorujących pracę sieci wodociągowej (w tym również spółdzielni mieszkaniowych, spółek wodnych, zakładów usług wodnych, zakładów pracy, itp.).

2. Dane o **ściekach** dotyczą ścieków odprowadzonych do wód lub do ziemi przez jednostki określone w ust. 1 pkt 1) i 3).

3. Jako **ścieki wymagające oczyszczania** przyjęto wody odprowadzane siecią kanałów lub rowów otwartych bezpośrednio do wód lub do ziemi albo do sieci kanalizacyjnej z jednostek produkcyjnych (łącznie z zanieczyszczonymi wodami z odwadniania zakładów górniczych i zanieczyszczonymi wodami wykorzystanymi w przemyśle do celów chłodniczych), z innych jednostek oraz z gospodarstw domowych.

Dane o **ściekach oczyszczanych** dotyczą ścieków oczyszczanych mechanicznie, chemicznie, biologicznie oraz o podwyższonym usuwaniu biogenów i odprowadzonych po oczyszczeniu do wód lub do ziemi.

Przez **ścieki oczyszczane mechanicznie** rozumie się ścieki poddane procesowi usuwania jedynie zanieczyszczeń nierozpuszczalnych, tj. ciał stałych i tłuszczów ulegających osadzeniu lub flotacji, przy użyciu krat, sił, piaskowników, odtłuszczaczy współpracujących z osadnikami Imhoffa.

Chemiczne oczyszczanie ścieków polega na wytrącaniu niektórych związków rozpuszczalnych, lub ich neutralizacji metodami chemicznymi, takimi jak koagulacja, sorpcja na węglu aktywnym itp.

Biologiczne oczyszczanie ścieków następuje w procesie mineralizacji przez drobnoustroje w środowisku wodnym w sposób naturalny (np. przez rolnicze wykorzystanie ścieków, zraszanie pól, stawy rybne) lub w urządzeniach sztucznych (złoża biologiczne, osad czynny) i polega na usuwaniu ze ścieków zanieczyszczeń organicznych oraz związków biogennych i refrakcyjnych.

CHAPTER I. ENVIRONMENTAL PROTECTION

General notes

1. Information regarding **water withdrawal** concerns:

- 1) in the item "for production purposes (excluding agriculture, forestry and fishing)" – organizational entities making payments for the annual withdrawal of 5 dam³ or more of underground water, or 20 dam³ or more of surface water from their own intakes, or discharging 20 dam³ or more of waste water annually;
- 2) in the item "irrigation in agriculture and forestry as well as filling up and replenishing fish ponds" – agricultural, forest and fishing organizational entities, consuming water for irrigating agricultural or forest land of 20 ha or more in area, and for the purpose of exploiting fish ponds of 10 ha or more in area;
- 3) in the item "exploitation of water-line system" – all entities responsible for the management of the water-line system (including housing cooperatives, water companies, waterworks, workplaces, etc.).

2. Data regarding **waste water** concern waste water discharged into waters or into the ground by entities defined in item 1, points 1) and 3).

3. **Waste water requiring treatment** is understood as water discharged by means of open channel or ditch systems directly into waters, or into the ground, or sewerage system of entities engaged in production (including contaminated drainage water from mines as well as contaminated drainage water used in industry for cooling purposes), other entities as well as households.

Data regarding **treated waste water** concern waste water treated mechanically, chemically, biologically, and with increased biogene removal, discharged after treatment into waters or into the ground.

Mechanical treatment of waste water is understood as the process of removing only non-soluble pollutants, i.e., solid bodies and fats subject to settlement or floatation, through the use of grates, filters, grit chambers, grease traps in conjunction with Imhoff tanks.

Chemical treatment of waste water consists in precipitating certain soluble compounds or their neutralization through chemical methods, such as coagulation, sorption on active carbon, etc.

Biological treatment of waste water occurs through mineralisation processes caused by microorganisms in the natural water environment (e.g. through agricultural use of waste water, field irrigation, fish ponds) or in artificial facilities (biofilters, activated sludge) and consists in the removal of organic pollutants or biogenous and refractive compounds from sewage.

Podwyższone usuwanie biogenów w ściekach następuje w oczyszczalniach ścieków o wysoko efektywnych technologiach oczyszczania (głównie biologicznych, a także chemicznych) umożliwiających zwiększoną redukcję azotu i fosforu.

Kilkustopniowe oczyszczanie mechaniczne i biologiczne lub mechaniczno-chemiczno-biologiczne odprowadzanych ścieków zakwalifikowano do wyższego stopnia oczyszczania (biologicznego lub chemicznego).

Dane o ludności miast i wsi korzystającej z oczyszczalni ścieków podano w oparciu o szacunek liczby ludności obsługiwanej przez oczyszczalnię pracującą na sieci kanalizacyjnej.

4. Informacje o źródłach i wielkości **emisji zanieczyszczeń powietrza** z zakładów szczególnie uciążliwych dla czystości powietrza oraz o stanie **wyposażenia i efektach eksploatacji urządzeń do redukcji tych zanieczyszczeń** dotyczą jednostek organizacyjnych ustalonych przez Ministra Ochrony Środowiska i Zasobów Naturalnych na podstawie określonej wysokości opłat wniesionych w 1986 r. za roczną emisję substancji zanieczyszczających powietrze według stawek określonych w rozporządzeniu Rady Ministrów z dnia 13 I 1986 r. w sprawie opłat za gospodarcze korzystanie ze środowiska i wprowadzanie w nim zmian (Dz. U. Nr 7, poz. 40, z późniejszymi zmianami).

Ustalona zbiorowość badanych jednostek utrzymywana corocznie, co zapewnia m.in. porównywalność wyników badań, może być powiększana jedynie w szczególnych przypadkach, np. o jednostki nowo uruchomione lub rozbudowane o wysokiej skali progowej emisji zanieczyszczeń.

Dane o **emisji pyłów** dotyczą: pyłów ze spalania paliw, pyłów cementowo-wapienniczych i materiałów ogniotrwałych, krzemowych, nawozów sztucznych, węglowo-grafitowych, sadzy oraz innych rodzajów zanieczyszczeń pyłowych.

Dane o **emisji gazów** dotyczą: dwutlenku siarki, tlenku węgla, tlenków azotu (wyrażone w dwutlenku azotu – NO₂), węglowodorów oraz innych rodzajów zanieczyszczeń gazowych (bez dwutlenku węgla).

Dane o emisji pyłów i gazów obejmują emisję zorganizowaną (za pośrednictwem emitorów-kominów, wyrzutni wentylacyjnych) oraz niezorganizowaną (z hałd, składowisk, w toku przeladunku substancji sypkich lub lotnych, z hal produkcyjnych itp.).

Wielkość emisji z poszczególnych źródeł i rodzajów zanieczyszczeń ustalona została albo na drodze pomiarów, albo na podstawie obliczeń z bilansu surowcowo-paliwowego w oparciu o wskaźniki emisji zanieczyszczeń charakterystyczne dla procesów technologicznych.

5. **Ochrona przyrody** polega na zachowaniu, zrównoważonym użytkowaniu oraz odnawianiu zasobów, tworów i składników przyrody (m.in. dziko występujących oraz objętych ochroną gatunkową roślin, zwierząt i grzybów, zwierząt prowadzących wędrowny tryb życia, siedlisk przyrodniczych); formami ochrony przyrody są: parki narodowe, rezerваты przyrody, parki krajobrazowe, obszary chronionego krajobrazu, obszary Natura 2000, stanowiska

Increased biogen removal from sewage occurs in treatment plants with highly efficient treatment technologies (mostly biological, and also chemical) allowing for an increased reduction in nitrogen and phosphorus content.

Multi-stage treatment (mechanical and biological or mechanical-chemical-biological) of discharged waste water was classified as a higher rank sewage treatment (biological or chemical).

Data concerning urban and rural population using waste treatment plants is given on the basis of estimates of the number of the population served by treatment plants operating on a sewage system.

4. Information regarding the sources and amounts of **emission of air pollutants** from plants of significant nuisance to air quality as well as **the equipment reducing such pollutants and the effects of its utilization** concerns organizational entities established by the Minister of the Ministry of Environmental Protection and Natural Resources on the basis of the defined amount of fees borne in 1986 for the annual emission of substances polluting the air, according to rates defined in the decree of the Council of Ministers, dated 13 I 1986, regarding payments for economic use of the environment and modifications to it (Journal of Laws No. 7, item 40 with later amendments).

The established group of surveyed entities maintained annually which i.a. assures comparability of data, may only be increased in specific cases, e.g. by newly established or expanded entities with a high step scale of pollutant emission.

Data regarding **particulate emissions** concern: particulates from the combustion of fuels, particulates from cement and lime, fire-resistant materials, silicates, artificial fertilizers, carbon and graphite, soot, as well as other types of particulates.

Data regarding **gas emissions** concern: sulphur dioxide, carbon monoxide, nitrogen oxides (expressed in nitrogen dioxide – NO₂), hydro-carbons, as well as other types of gaseous pollutants (excluding carbon dioxide).

Data regarding particulate and gas emission include organized emission (through emitters – chimneys, exhausts etc.) and disorganized emission (from waste dumps and landfills, in the course of reloading of volatile or loose substances, from production halls etc.).

The emission volumes of different pollutant types from various sources were estimated through measurements or on the basis of calculations of the raw material and fuel balance, based on pollutant emission indicators characteristic for technological processes.

5. **Nature protection** consists in maintaining, sustainable use and renovation of nature resources, objects and elements (among others, plants, animals and fungi originally existing in environment as well as subjected to species protection, wandering and migratory animals, habitats); forms of nature protection are: national parks, nature reserves, landscape

dokumentacyjne, użytki ekologiczne, zespoły przyrodniczo-krajobrazowe, pomniki przyrody.

Podstawą prawną regulującą ustanowienie form ochrony przyrody jest ustawa z dnia 16 IV 2004 r. o ochronie przyrody (jednolity tekst, Dz. U. 2013 poz. 627, z późniejszymi zmianami); formy te tworzone są w drodze rozporządzenia Rady Ministrów, zarządzenia regionalnego dyrektora ochrony środowiska, uchwały sejmiku województwa lub rady gminy.

Parki narodowe obejmują obszary wyróżniające się szczególnymi wartościami przyrodniczymi, naukowymi, społecznymi, kulturowymi i edukacyjnymi, o powierzchni nie mniejszej niż 1000 ha, na których ochronie podlega cała przyroda oraz walory krajobrazowe. Parki narodowe tworzy się w celu zachowania różnorodności biologicznej, zasobów, tworów i składników przyrody nieożywionej i walorów krajobrazowych, przywrócenia właściwego stanu zasobów i składników przyrody oraz odtworzenia zniekształconych siedlisk: przyrodniczych, roślin, zwierząt lub grzybów.

Rezerwy przyrody obejmują wyróżniające się szczególnymi wartościami przyrodniczymi, naukowymi, kulturowymi lub walorami krajobrazowymi obszary zachowane w stanie naturalnym lub mało zmienionym, ekosystemy, ostoje i siedliska przyrodnicze, a także siedliska roślin, siedliska zwierząt i siedliska grzybów oraz twory i składniki przyrody nieożywionej.

Parki krajobrazowe obejmują obszary chronione ze względu na wartości przyrodnicze, historyczne i kulturowe oraz walory krajobrazowe w celu zachowania i popularyzacji tych wartości w warunkach zrównoważonego rozwoju.

Obszary chronionego krajobrazu obejmują tereny chronione ze względu na wyróżniający się krajobraz o zróżnicowanych ekosystemach, wartościowe ze względu na możliwość zaspokajania potrzeb związanych z turystyką i wypoczynkiem lub pełnią funkcję korytarzy ekologicznych.

Pomniki przyrody są to pojedyncze twory przyrody żywej i nieożywionej lub ich skupiska o szczególnej wartości przyrodniczej, naukowej, kulturowej, historycznej lub krajobrazowej oraz odznaczające się indywidualnymi cechami, wyróżniającymi je wśród innych tworów, sędziwe i okazałe rozmiary drzewa, krzewy gatunków rodzimych lub obcych, źródła, wodospady, wywierzyska, skałki, jary, głazy narzutowe oraz jaskinie.

6. Informacje o **ilości i rodzajach odpadów** dotyczą zakładów, które wytworzyły w ciągu roku powyżej 1 tys. t odpadów lub nagromadziły 1 mln t i więcej odpadów (z wyłączeniem odpadów komunalnych).

Odpady oznaczają każdą substancję lub przedmiot, których posiadacz pozbywa się, zamierza się pozbyć lub do których pozbycia się jest obowiązany. Dane o odpadach za 2013 r. zostały opracowane w oparciu o ustawę z dnia 14 XII 2012 r. o odpadach (Dz. U. 2013 poz. 21) zmieniającą ustawę z dnia 27 IV 2001 r. obowiązującą do 2012 r.

Informacje o **odpadach** opracowane zostały zgodnie z katalogiem odpadów wprowadzonym rozporządzeniem Ministra Środowiska z dnia 27 IX 2001 r. (Dz. U. Nr 112, poz. 1206).

parks, protected landscape areas, Natura 2000 areas, documentation sites, ecological arable lands, landscape-nature complexes, monuments of nature.

The legal basis regulating establishing forms of nature protection is the Law on Nature Protection, dated 16 IV 2004 (uniform text, Journal of Laws 2013 item 627, with later amendments); the forms are created by way of the decree of the Council of Ministers, the regulation of regional director for environmental protection, the resolution of voivodship regional council or gmina council.

National parks include protected areas distinguished by particular natural, scientific, social, cultural and educational values, of the area of at least 1000 ha, where all nature elements and specific landscape features are protected. National parks are created to preserve biodiversity, resources, formations and elements of inanimate nature and landscape features, restore a proper state of resources and elements of nature, reconstruct distorted natural habitats of plants, animals or fungi.

Nature reserves include areas having essential value for the environmental, scientific, cultural and landscape reasons in natural or slightly changed state – ecosystems, refuges and natural sites. They also protect habitats of plants, animals, fungi and formations and elements of inanimate nature.

Landscape parks are areas protected because of their natural, historical and cultural values, as well as for landscape features. The aim of landscape park's creation is preservation, popularisation and dissemination of these values in conditions of sustainable development.

Protected landscape areas include areas protected for the sake of distinguishing landscape characterised by various ecosystem types. These areas are to be valuable because of their functions satisfying the needs of tourism and recreation and functions of ecological corridors.

Monuments of nature are single objects of animate and inanimate nature of special environmental, scientific, cultural, historical or landscape value and of distinctive individual features such as venerable trees and trees of impressive size, native and alien shrubs, springs, waterfalls, rocks, ravines, erratic blocks and caves.

6. Information regarding **the quantity and types of waste** concerns plants which generated over 1 thous. t of waste in the course of the year or accumulated 1 mln t of waste and more (excluding municipal waste).

Waste means any substance or object which the holder discards or intends or is required to discard. Data on waste in 2013 have been compiled on the basis of the Law on Waste, dated 14 XII 2012 (Journal of Laws 2013 item 21), amending the Law dated 27 IV 2001 valid until 2012.

Information regarding waste was compiled with the waste catalogue introduced by the decree of the Minister of the Environment dated 27 IX 2001 (Journal of Laws No. 112, item 1206).

Przez **odzysk odpadów** rozumie się jakiegokolwiek proces, którego głównym wynikiem jest to, aby odpady służyły użytecznemu zastosowaniu przez zastąpienie innych materiałów. Pełna definicja odzysku odpadów zawarta jest w ustawie z dnia 14 XII 2012 r. (Dz. U. 2013 poz. 21).

Przez **unieszkodliwianie odpadów** rozumie się proces niebędący odzyskiem, nawet jeżeli wtórnym skutkiem takiego procesu jest odzysk substancji lub energii.

Magazynowanie odpadów to czasowe przechowywanie odpadów, które obejmuje: wstępne magazynowanie odpadów przez ich wytwórcę, tymczasowe magazynowanie odpadów przez prowadzącego zbieranie odpadów, magazynowanie odpadów przez prowadzącego przetwarzanie odpadów.

Dane o **odpadach dotychczas składowanych (nagromadzonych)** dotyczą ilości odpadów zdeponowanych na terenach własnych zakładów w wyniku składowania w roku sprawozdawczym i w latach poprzednich.

7. Dane o nakładach na środki trwałe służące ochronie środowiska i gospodarce wodnej oraz ich efektach rzeczowych prezentuje się zgodnie z Polską Klasyfikacją Statystyczną Dotyczącą Działalności i Urządzeń Związanych z Ochroną Środowiska, wprowadzoną rozporządzeniem Rady Ministrów z dnia 2 III 1999 r. (Dz. U. Nr 25, poz. 218). Klasyfikacja ta opracowana została na podstawie Międzynarodowej Standardowej Statystycznej Klasyfikacji EKG/ONZ Dotyczącej Działalności i Urządzeń Związanych z Ochroną Środowiska i Europejskiego Systemu Zbierania Informacji Ekonomicznych dotyczących Ochrony Środowiska (SERRIE) wdrożonego przez Unię Europejską.

Prezentowane dane dotyczą: osób prawnych i jednostek organizacyjnych niemających osobowości prawnej oraz osób fizycznych prowadzących działalność gospodarczą, w których liczba pracujących przekracza 9 osób (z wyłączeniem indywidualnych gospodarstw rolnych oraz osób fizycznych i spółek cywilnych prowadzących działalność gospodarczą — prowadzących księgi przychodów i rozchodów), jednostek prowadzących działalność zaklasyfikowaną według PKD 2007 do sekcji „Administracja publiczna i obrona narodowa; obowiązkowe zabezpieczenia społeczne”, a także spółek wodnościekowych bez względu na liczbę pracujących

8. Podziału wydatków inwestycyjnych według podregionów i powiatów dokonano na podstawie lokalizacji inwestycji.

Recovery of waste shall mean any operation the principal result of which is waste serving a useful purpose by replacing other materials. Full definition of waste recovery is included in the Law dated 14 XII 2012 (journal of Laws 2013 item 21).

Disposal of waste shall mean any operation which is not recovery even where the operation has as a secondary consequence the reclamation of substances or energy.

Waste storage means a temporary waste, which includes: preliminary storage of waste by its producer, temporary storage of waste by the unit collecting waste, storage of waste by the unit processing waste

Data regarding stored up to now (accumulated) waste concern the quantity of waste deposited on the grounds of the plants generating it as a result depositing it during the reporting and previous years.

7. Data regarding investment expenditures and tangible effects of investments in environmental protection and water management are presented in accordance with the Polish Statistical Classification of Environmental Protection and Facilities, introduced on the basis of the Regulation of the Council of Ministers, dated 2 III 1999 (Journal of Laws No. 25, item 218). This classification was compiled on the basis of the ECE/UN Single European Standard Statistical Classification of Environmental Protection Activities and Facilities as well as the European System for the Collection of Economic Information on the Environment (SERRIE), implemented by the European Union.

The presented data refer to: legal persons and organizational entities without legal personality as well as natural persons conducting economic activity employing more than 9 persons (with the exception of private farms as well as natural persons and civil law partnerships conducting economic activity — keeping the so-called revenues and expenses books), budgetary entities conducting economic activity classified according to NACE Rev. 2 to the section "Public administration and defence; compulsory social security" as well as water and sewage companies, regardless of the number of employees

8. The division of investment expenditures by subregions and powiats is made on the basis of the location of the investment.

TABL. 1. **POBÓR WODY NA POTRZEBY GOSPODARKI NARODOWEJ I LUDNOŚCI W 2013 R.**
WATER WITHDRAWAL FOR NEEDS OF THE NATIONAL ECONOMY AND POPULATION IN 2013

| WYSZCZEGÓLNIENIE SPECIFICATION | Ogółem Grand total | Na cele For purposes of | | | | | | | Na 1 km ² Per 1 km ² |
|---|-----------------------|--|-------------------------------|--------------------------|--|---|---------------------------|--------------------------|---|
| | | produkcyjne ^a production ^a | | | nawodnień w rolnictwie i leśnictwie oraz napełniania stawów rybnych irrigation in agriculture and forestry as well as filling up and comple- ting fish ponds | eksploatacji sieci wodociągowej ^b exploitation of water supply network ^b | | | |
| | | razem total | w tym wody of which waters | | | razem total | wody waters | | |
| | | | powierzchniowe surface | podziemne underground | | | powierzchniowe surface | podziemne underground | |
| w dam ³ in dam ³ | | | | | | | | | |
| WOJEWÓDZTWO VOIVODSHIP | 279685,8 | 154709,0 | 149810,0 | 4666,0 | 41422,0 | 83554,8 | 41988,5 | 41566,3 | 15,7 |
| Podregion krośnieński Krośnieński subregion | 19039,7 | 2514,0 | 1972,0 | 542,0 | 468,0 | 16057,7 | 14391,8 | 1665,9 | 3,4 |
| Powiaty: Powiats: | | | | | | | | | |
| bieszczadzki | 1655,1 | 51,0 | 11,0 | 40,0 | - | 1604,1 | 1578,3 | 25,8 | 1,5 |
| brzozowski | 596,4 | 49,0 | 1,0 | 48,0 | - | 547,4 | 208,3 | 339,1 | 1,1 |
| jasielski | 3887,7 | 769,0 | 724,0 | 45,0 | 200,0 | 2918,7 | 2478,0 | 440,7 | 4,7 |
| krośnieński | 7049,8 | 730,0 | 563,0 | 167,0 | - | 6319,8 | 5964,6 | 355,2 | 7,6 |
| leski | 1034,1 | 221,0 | 179,0 | 42,0 | - | 813,1 | 416,2 | 396,9 | 1,2 |
| sanocki | 4581,6 | 459,0 | 312,0 | 147,0 | 268,0 | 3854,6 | 3746,4 | 108,2 | 3,7 |
| Miasto na prawach powiatu: City with powiat status: | | | | | | | | | |
| Krosno | 235,0 | 235,0 | 182,0 | 53,0 | - | - | - | - | 5,3 |
| Podregion przemyski Przemyski subregion | 33984,2 | 1008,0 | 618,0 | 390,0 | 16500,0 | 16476,2 | 7338,7 | 9137,5 | 7,9 |
| Powiaty: Powiats: | | | | | | | | | |
| jarosławski | 5954,5 | 94,0 | - | 94,0 | - | 5860,5 | 2826,2 | 3034,3 | 5,8 |
| lubaczowski | 5423,4 | 76,0 | - | 76,0 | 2900,0 | 2447,4 | - | 2447,4 | 4,1 |
| przemyski | 14753,9 | 105,0 | 50,0 | 55,0 | 13600,0 | 1048,9 | 21,0 | 1027,9 | 12,2 |
| przeworski | 2708,9 | 81,0 | - | 81,0 | - | 2627,9 | - | 2627,9 | 3,9 |
| Miasto na prawach powiatu: City with powiat status: | | | | | | | | | |
| Przemysł | 5143,5 | 652,0 | 568,0 | 84,0 | - | 4491,5 | 4491,5 | - | 111,8 |

a Poza rolnictwem, leśnictwem, łowiectwem i rybactwem – z ujęć własnych. b Pobór wody na ujęciach przed wtłoczeniem do sieci.

a Excluding agriculture, forestry and fishing – from own intakes. b Water withdrawal by intakes before entering the water network supply network.

TABL. 1. **POBÓR WODY NA POTRZEBY GOSPODARKI NARODOWEJ I LUDNOŚCI W 2013 R. (dok.)**
WATER WITHDRAWAL FOR NEEDS OF THE NATIONAL ECONOMY AND POPULATION IN 2013 (cont.)

| WYSZCZEGÓLNIENIE SPECIFICATION | Ogółem Grand total | Na cele For purposes of | | | | | | | Na 1 km ² Per 1 km ² | |
|--|-----------------------|--|-------------------------------|--------------------------|----------------|--|---|--------------------------|---|--|
| | | produkcyjne ^a production ^a | | | | nawodnień w rolnictwie i leśnictwie oraz napełniania stawów rybnych irrigation in agriculture and forestry as well as filling up and comple- ting fish ponds | eksploatacji sieci wodociągowej ^b exploitation of water supply network ^b | | | |
| | | razem total | w tym wody of which waters | | razem total | | wody waters | | | |
| | | | powierzchniowe surface | podziemne underground | | | powierzchniowe surface | podziemne underground | | |
| w dam ³ in dam ³ | | | | | | | | | | |
| Podregion rzeszowski | 31875,8 | 1651,0 | 755,0 | 896,0 | 3759,0 | 26465,8 | 13696,4 | 12769,4 | 9,0 | |
| <i>Rzeszowski subregion</i> | | | | | | | | | | |
| Powiaty: Powiats: | | | | | | | | | | |
| kolbuszowski | 3022,3 | 1,0 | - | 1,0 | 2180,0 | 841,3 | - | 841,3 | 3,9 | |
| łańcucki | 4206,9 | 237,0 | - | 237,0 | 450,0 | 3519,9 | - | 3519,9 | 9,3 | |
| ropczycko-sędziszowski .. | 2249,3 | 178,0 | 96,0 | 82,0 | - | 2071,3 | 38,0 | 2033,3 | 4,1 | |
| rzeszowski | 5122,7 | 389,0 | - | 389,0 | - | 4733,7 | - | 4733,7 | 4,4 | |
| strzyżowski | 2690,5 | 27,0 | - | 27,0 | 1129,0 | 1534,5 | 62,7 | 1471,8 | 5,3 | |
| Miasto na prawach powiatu: City with powiat status: | | | | | | | | | | |
| Rzeszów | 14584,1 | 819,0 | 659,0 | 160,0 | - | 13765,1 | 13595,7 | 169,4 | 124,7 | |
| Podregion tarnobrzeski . | 194786,1 | 149536,0 | 146465,0 | 2838,0 | 20695,0 | 24555,1 | 6561,6 | 17993,5 | 43,6 | |
| <i>Tarnobrzeski subregion</i> | | | | | | | | | | |
| Powiaty: Powiats: | | | | | | | | | | |
| dębicki | 7063,4 | 1438,0 | 997,0 | 441,0 | 300,0 | 5325,4 | 2817,4 | 2508,0 | 9,1 | |
| leżajski | 4458,9 | 2299,0 | 1188,0 | 1111,0 | - | 2159,9 | - | 2159,9 | 7,6 | |
| mielecki | 7608,5 | 19,0 | - | 19,0 | 1335,0 | 6254,5 | 3556,6 | 2697,9 | 8,6 | |
| niżański | 3080,2 | - | - | - | 986,0 | 2094,2 | 187,6 | 1906,6 | 3,9 | |
| stalowowski | 148479,5 | 142726,0 | 141459,0 | 1267,0 | 1567,0 | 4186,5 | - | 4186,5 | 178,5 | |
| tarnobrzeski | 18759,8 | - | - | - | 16507,0 | 2252,8 | - | 2252,8 | 36,0 | |
| Miasto na prawach powiatu: City with powiat status: | | | | | | | | | | |
| Tarnobrzeg | 5335,8 | 3054,0 | 2821,0 | - | - | 2281,8 | - | 2281,8 | 62,8 | |

a Poza rolnictwem, leśnictwem, łowiectwem i rybactwem – z ujęć własnych. b Pobór wody na ujęciach przed wtłoczeniem do sieci.

a Excluding agriculture, forestry and fishing – from own intakes. b Water withdrawal by intakes before entering the water network supply network.

TABL. 2. **POWIERZCHNIA I POBÓR WODY DO NAWODNIEŃ W ROLNICTWIE I LEŚNICTWIE ORAZ NAPEŁNIANIA STAWÓW RYBNYCH W 2013 R.**
AREA AND WATER WITHDRAWAL FOR IRRIGATION IN AGRICULTURE AND FORESTRY AS WELL AS WATER FOR FILLING FISH PONDS IN 2013

| WYSZCZEGÓLNIENIE SPECIFICATION | Powierzchnia w ha Total area in ha | | Pobór wody w dam ³ Water withdrawal in dam ³ | | | |
|-------------------------------------|--|---|---|---------------------|--|---------------------|
| | nawadnianych użytków rolnych i gruntów leśnych ^a irrigated agricultural and forest lands ^a | napelnianych stawów rybnych ^b filled fish ponds ^b | do nawadniania użytków rolnych i gruntów leśnych ^c for irrigation of agricultural and forest lands ^c | | do napelniania i uzupełniania stawów rybnych for filling and completing fish ponds | |
| | | | ogółem total | na 1 ha per 1 ha | ogółem total | na 1 ha per 1 ha |
| WOJEWÓDZTWO | 1230 | 2632 | 1772 | 1,4 | 39650 | 15,1 |
| <i>VOIVODSHIP</i> | | | | | | |
| Podregion krośnieński | - | 29 | - | - | 468 | 16,1 |
| <i>Krośnieński subregion</i> | | | | | | |
| Powiaty: Powiats: | | | | | | |
| jasielski | - | 11 | - | - | 200 | 18,2 |
| sanocki | - | 18 | - | - | 268 | 14,9 |
| Podregion przemyski | - | 1147 | - | - | 16500 | 14,4 |
| <i>Przemyski subregion</i> | | | | | | |
| Powiaty: Powiats: | | | | | | |
| lubaczowski | - | 383 | - | - | 2900 | 7,6 |
| przemyski | - | 764 | - | - | 13600 | 17,8 |
| Podregion rzeszowski | - | 217 | - | - | 3759 | 17,3 |
| <i>Rzeszowski subregion</i> | | | | | | |
| Powiaty: Powiats: | | | | | | |
| kolbuszowski | - | 166 | - | - | 2180 | 13,1 |
| łańcucki | - | 30 | - | - | 450 | 15,0 |
| strzyżowski | - | 21 | - | - | 1129 | 53,8 |
| Podregion tarnobrzeski | 1230 | 1239 | 1772 | 1,4 | 18923 | 15,3 |
| <i>Tarnobrzeski subregion</i> | | | | | | |
| Powiaty: Powiats: | | | | | | |
| dębicki | - | 20 | - | - | 300 | 15,0 |
| mielecki | - | 205 | - | - | 1335 | 6,5 |
| niżański | 380 | - | 986 | 2,6 | - | - |
| stalowowolski | 45 | 177 | 126 | 2,8 | 1441 | 8,1 |
| tarnobrzeski | 805 | 837 | 660 | 0,8 | 15847 | 18,9 |

a, b Obiekty o powierzchni co najmniej: a - 20 ha, b - 10 ha. c Łącznie z poborem ścieków do nawodnień.

a, b Facilities with an area of at least: a - 20 ha, b - 10 ha. c Including water withdrawal for wastewater irrigation.

TABL. 3. ZUŻYCIE WODY NA POTRZEBY GOSPODARKI NARODOWEJ I LUDNOŚCI W 2013 R.
WATER CONSUMPTION FOR NEEDS OF THE NATIONAL ECONOMY AND POPULATION IN 2013

| WYSZCZEGÓLNIENIE SPECIFICATION | Ogółem Total | Przemysł Industry | Rolnictwo i leśnictwo ^a Agriculture and forestry ^a | Eksplotacja sieci wodociagowej ^b Exploitation of water network ^b | Przemysł Industry | Rolnictwo i leśnictwo ^a Agriculture and forestry ^a | Eksplotacja sieci wodociagowej ^b Exploitation of water network ^b |
|---|--|----------------------|---|---|--------------------------|---|---|
| | w dam ³ in dam ³ | | | | w % ogółem in % of total | | |
| WOJEWÓDZTWO | 253289,8 | 151058,0 | 41422,0 | 60809,8 | 59,6 | 16,4 | 24,0 |
| <i>VOIVODSHIP</i> | | | | | | | |
| Podregion krośnieński | 12172,0 | 2743,0 | 468,0 | 8961,0 | 22,5 | 3,8 | 73,6 |
| <i>Krośnieński subregion</i> | | | | | | | |
| Powiaty: Powiats: | | | | | | | |
| bieszczadzki | 524,3 | 59,0 | - | 465,3 | 11,3 | - | 88,7 |
| brzozowski | 374,5 | 83,0 | - | 291,5 | 22,2 | - | 77,8 |
| jasielski | 3123,0 | 912,0 | 200,0 | 2011,0 | 29,2 | 6,4 | 64,4 |
| krośnieński | 2050,6 | 641,0 | - | 1409,6 | 31,3 | - | 68,7 |
| leski | 852,5 | 186,0 | - | 666,5 | 21,8 | - | 78,2 |
| sanocki | 2584,0 | 418,0 | 268,0 | 1898,0 | 16,2 | 10,4 | 73,5 |
| Miasto na prawach powiatu: <i>City with powiat status:</i> | | | | | | | |
| Krosno | 2663,1 | 444,0 | - | 2219,1 | 16,7 | - | 83,3 |
| Podregion przemyski | 29338,1 | 1050,0 | 16500,0 | 11788,1 | 3,6 | 56,2 | 40,2 |
| <i>Przemyski subregion</i> | | | | | | | |
| Powiaty: Powiats: | | | | | | | |
| jarosławski | 4290,8 | 145,0 | - | 4145,8 | 3,4 | - | 96,6 |
| lubaczowski | 4768,2 | 54,0 | 2900,0 | 1814,2 | 1,1 | 60,8 | 38,0 |
| przemyski | 14851,2 | 30,0 | 13600,0 | 1221,2 | 0,2 | 91,6 | 8,2 |
| przeworski | 2063,7 | 100,0 | - | 1963,7 | 4,8 | - | 95,2 |
| Miasto na prawach powiatu: <i>City with powiat status:</i> | | | | | | | |
| Przemysł | 3364,2 | 721,0 | - | 2643,2 | 21,4 | - | 78,6 |
| Podregion rzeszowski | 26577,9 | 1730,0 | 3759,0 | 21088,9 | 6,5 | 14,1 | 79,3 |
| <i>Rzeszowski subregion</i> | | | | | | | |
| Powiaty: Powiats: | | | | | | | |
| kolbuszowski | 3717,6 | 9,0 | 2180,0 | 1528,6 | 0,2 | 58,6 | 41,1 |
| łańcucki | 3447,3 | 227,0 | 450,0 | 2770,3 | 6,6 | 13,1 | 80,4 |
| ropczycko-sędziszowski | 1953,2 | 199,0 | - | 1754,2 | 10,2 | - | 89,8 |
| rzeszowski | 4509,3 | 473,0 | - | 4036,3 | 10,5 | - | 89,5 |
| strzyżowski | 2614,3 | 26,0 | 1129,0 | 1459,3 | 1,0 | 43,2 | 55,8 |
| Miasto na prawach powiatu: <i>City with powiat status:</i> | | | | | | | |
| Rzeszów | 10336,2 | 796,0 | - | 9540,2 | 7,7 | - | 92,3 |
| Podregion tarnobrzeski | 185201,8 | 145535,0 | 20695,0 | 18971,8 | 78,6 | 11,2 | 10,2 |
| <i>Tarnobrzeski subregion</i> | | | | | | | |
| Powiaty: Powiats: | | | | | | | |
| dębicki | 5875,7 | 1499,0 | 300,0 | 4076,7 | 25,5 | 5,1 | 69,4 |
| leżajski | 2882,7 | 1187,0 | - | 1695,7 | 41,2 | - | 58,8 |
| mielecki | 6371,9 | 186,0 | 1335,0 | 4850,9 | 2,9 | 21,0 | 76,1 |
| niżański | 2457,7 | - | 986,0 | 1471,7 | - | 40,1 | 59,9 |
| stalowowolski | 144680,7 | 139769,0 | 1567,0 | 3344,7 | 96,6 | 1,1 | 2,3 |
| tarnobrzeski | 18356,2 | 27,0 | 16507,0 | 1822,2 | 0,1 | 89,9 | 9,9 |
| Miasto na prawach powiatu: <i>City with powiat status:</i> | | | | | | | |
| Tarnobrzeg | 4576,9 | 2867,0 | - | 1709,9 | 62,6 | - | 37,4 |

^a Woda zużyta do nawadniania w rolnictwie i leśnictwie oraz napełniania i uzupełniania stawów rybnych. ^b Bez zużycia wody na cele przemysłowe z wodociągów stanowiących własność gmin, wojewódzkich zakładów usług wodnych i spółek wodnych.

^a Water consumption for irrigation in agriculture and forestry as well as for filling and completing fish ponds. ^b Excluding consumption of water for industrial purposes by water network owned by gminas, voivodship waterworks and water companies.

TABL. 4. ŚCIEKI PRZEMYSŁOWE I KOMUNALNE^a ORAZ LUDNOŚĆ KORZYSTAJĄCA Z OCZYSZCZALNI ŚCIEKÓW W 2013 R.
INDUSTRIAL AND MUNICIPAL WASTEWATER^a AND POPULATION CONNECTED TO WASTEWATER TREATMENT PLANTS
IN 2013

| WYSZCZEGÓLNIENIE SPECIFICATION | Ogółem grand total | | Oczyszczone Treated | | | Nieoczyszczone w dam ³ Untreated in dam ³ | Ludność korzystająca z oczyszczalni ścieków w % ludności ogółem ^b Population connected to waste-water treatment plants in % of total population ^b | |
|--------------------------------------|-----------------------|---------------------|------------------------|------------------------------|--|--|--|---|
| | w dam ³ | in dam ³ | razem total | mechanicznie mechanically | Chemicznie ^c i biologicznie chemically ^c and biologically | | | z podwyższonym usuwaniami biogenów with increased biogene removal |
| | | | | | | | | |
| WOJEWÓDZTWO | 70237,6 | 68896,0 | 10,4 | 31,1 | 58,5 | 1341,6 | 69,9 | |
| <i>VOIVODSHIP</i> | | | | | | | | |
| Podregion krośnieński | 13668,6 | 13288,0 | 1,5 | 33,9 | 64,7 | 380,6 | 65,4 | |
| <i>Krośnieński subregion</i> | | | | | | | | |
| <i>Powiaty: Powiats:</i> | | | | | | | | |
| bieszczadzki | 346,0 | 342,0 | - | 28,4 | 71,6 | 4,0 | 47,4 | |
| brzozowski | 1242,0 | 1203,0 | - | 100,0 | - | 39,0 | 52,3 | |
| jasielski | 3558,0 | 3321,0 | 2,8 | 36,5 | 60,8 | 237,0 | 58,9 | |
| krośnieński | 3064,0 | 3064,0 | - | 29,7 | 70,3 | - | 69,3 | |
| leski | 959,6 | 954,0 | - | 50,8 | 49,2 | 5,6 | 52,1 | |
| sanocki | 2261,0 | 2254,0 | 0,8 | 26,4 | 72,8 | 7,0 | 70,7 | |
| <i>Miasto na prawach powiatu:</i> | | | | | | | | |
| <i>City with powiat status:</i> | | | | | | | | |
| Krosno | 2238,0 | 2150,0 | 3,9 | - | 96,1 | 88,0 | 95,3 | |
| Podregion przemyski | 10122,7 | 10083,0 | 0,1 | 39,2 | 60,7 | 39,7 | 75,4 | |
| <i>Przemyski subregion</i> | | | | | | | | |
| <i>Powiaty: Powiats:</i> | | | | | | | | |
| jarosławski | 3243,7 | 3242,0 | - | 40,3 | 59,7 | 1,7 | 76,7 | |
| lubaczowski | 1314,0 | 1276,0 | - | 64,2 | 35,8 | 38,0 | 69,0 | |
| przemyski | 1338,0 | 1338,0 | - | 82,7 | 17,3 | - | 55,2 | |
| przeworski | 1618,0 | 1618,0 | 0,2 | 44,4 | 55,4 | - | 78,2 | |
| <i>Miasto na prawach powiatu:</i> | | | | | | | | |
| <i>City with powiat status:</i> | | | | | | | | |
| Przemysł | 2609,0 | 2609,0 | 0,4 | - | 99,6 | - | 98,6 | |
| Podregion rzeszowski | 20870,0 | 20093,0 | 5,6 | 34,7 | 59,8 | 777,0 | 72,5 | |
| <i>Rzeszowski subregion</i> | | | | | | | | |
| <i>Powiaty: Powiats:</i> | | | | | | | | |
| kolbuszowski | 1110,0 | 1044,0 | 6,5 | 46,0 | 47,5 | 66,0 | 60,4 | |
| łańcucki | 2562,0 | 2494,0 | - | 100,0 | - | 68,0 | 84,6 | |
| ropczycko-sędziszowski | 1625,0 | 1173,0 | - | 73,1 | 26,9 | 452,0 | 46,5 | |
| rzeszowski | 4085,0 | 4083,0 | 1,1 | 60,4 | 38,5 | 2,0 | 69,9 | |
| strzyżowski | 743,0 | 743,0 | - | 64,5 | 35,5 | - | 30,3 | |
| <i>Miasto na prawach powiatu:</i> | | | | | | | | |
| <i>City with powiat status:</i> | | | | | | | | |
| Rzeszów | 10745,0 | 10556,0 | 9,6 | 1,8 | 88,7 | 189,0 | 98,5 | |
| Podregion tarnobrzeński | 25576,3 | 25432,0 | 23,1 | 23,5 | 53,4 | 144,3 | 67,4 | |
| <i>Tarnobrzeński subregion</i> | | | | | | | | |
| <i>Powiaty: Powiats:</i> | | | | | | | | |
| dębicki | 5099,0 | 5026,0 | 24,8 | 31,5 | 43,8 | 73,0 | 60,9 | |
| leżajski | 3266,0 | 3213,0 | - | 4,6 | 95,4 | 53,0 | 60,5 | |
| mielecki | 5030,3 | 5012,0 | 7,4 | 25,9 | 66,6 | 18,3 | 62,4 | |
| niżański | 1219,0 | 1219,0 | - | 61,4 | 38,6 | - | 65,9 | |
| stałowowlski | 6110,0 | 6110,0 | 56,1 | 6,5 | 37,4 | - | 73,7 | |
| tarnobrzeński | 1559,0 | 1559,0 | 2,4 | 57,2 | 40,4 | - | 67,0 | |
| <i>Miasto na prawach powiatu:</i> | | | | | | | | |
| <i>City with powiat status:</i> | | | | | | | | |
| Tarnobrzeg | 3293,0 | 3293,0 | 23,9 | 27,8 | 48,3 | - | 98,5 | |

^a Wymagające oczyszczenia odprowadzone do wód lub do ziemi. ^b Ludność korzystająca z oczyszczalni ścieków — dane szacunkowe, ludność ogółem — na podstawie bilansów. ^c Dotyczy tylko ścieków przemysłowych.

^a Requiring treatment discharged into waters or into the ground. ^b Population connected to wastewater treatment plants — estimated data, total population — based on balances. ^c Concerns only industrial wastewater.

TABL. 5. OCZYSZCZALNIE ŚCIEKÓW W 2013 R.
Stan w dniu 31 XII
WASTEWATER TREATMENT PLANTS IN 2013
As of 31 XII

| WYSZCZEGÓLNIENIE SPECIFICATION | Przemysłowe Industrial | | | | Komunalne ^a Municipal ^a | | | | | |
|-------------------------------------|------------------------|--|------------------|--|---|--|------------------------|--|---|--|
| | ogółem total | | w tym of which | | ogółem total | | biologiczne biological | | z podwyższonym usuwaniam biogenów with increased biogene removal | |
| | liczba number | prze- stowość w m ³ /d capacity in m ³ /24 h | liczba number | prze- stowość w m ³ /d capacity in m ³ /24 h | liczba number | prze- stowość w m ³ /d capacity in m ³ /24 h | liczba number | prze- stowość w m ³ /d capacity in m ³ /24 h | liczba number | prze- stowość w m ³ /d capacity in m ³ /24 h |
| WOJEWÓDZTWO | 60 | 402472 | 33 | 24580 | 227 | 418390 | 190 | 86744 | 37 | 331646 |
| <i>VOIVODSHIP</i> | | | | | | | | | | |
| Podregion krośnieński | 20 | 27896 | 13 | 9333 | 70 | 98939 | 59 | 17552 | 11 | 81387 |
| <i>Krośnieński subregion</i> | | | | | | | | | | |
| <i>Powiaty: Powiats:</i> | | | | | | | | | | |
| bieszczadzki | 3 | 219 | 3 | 219 | 8 | 3662 | 7 | 262 | 1 | 3400 |
| brzozowski | 2 | 280 | 2 | 280 | 14 | 6369 | 14 | 6369 | - | - |
| jasielski | 3 | 7955 | 2 | 7675 | 13 | 24515 | 11 | 4215 | 2 | 20300 |
| krośnieński | 3 | 14732 | 1 | 120 | 8 | 5198 | 5 | 678 | 3 | 4520 |
| leski | 3 | 707 | 3 | 707 | 11 | 4637 | 9 | 2105 | 2 | 2532 |
| sanocki | 5 | 3283 | 2 | 332 | 15 | 19148 | 13 | 3923 | 2 | 15225 |
| <i>Miasto na prawach powiatu:</i> | | | | | | | | | | |
| <i>City with powiat status:</i> | | | | | | | | | | |
| Krosno | 1 | 720 | - | - | 1 | 35410 | - | - | 1 | 35410 |
| Podregion przemyski | 5 | 940 | 5 | 940 | 64 | 79399 | 56 | 19989 | 8 | 59410 |
| <i>Przemyski subregion</i> | | | | | | | | | | |
| <i>Powiaty: Powiats:</i> | | | | | | | | | | |
| jarosławski | - | - | - | - | 19 | 27521 | 16 | 5921 | 3 | 21600 |
| lubaczowski | - | - | - | - | 12 | 7706 | 11 | 5046 | 1 | 2660 |
| przemyski | 3 | 670 | 3 | 670 | 24 | 6677 | 23 | 6427 | 1 | 250 |
| przeworski | 2 | 270 | 2 | 270 | 8 | 9295 | 6 | 2595 | 2 | 6700 |
| <i>Miasto na prawach powiatu:</i> | | | | | | | | | | |
| <i>City with powiat status:</i> | | | | | | | | | | |
| Przemysł | - | - | - | - | 1 | 28200 | - | - | 1 | 28200 |
| Podregion rzeszowski | 19 | 15991 | 11 | 4773 | 37 | 116301 | 29 | 29349 | 8 | 86952 |
| <i>Rzeszowski subregion</i> | | | | | | | | | | |
| <i>Powiaty: Powiats:</i> | | | | | | | | | | |
| kolbuszowski | 2 | 54 | 2 | 54 | 7 | 6630 | 5 | 2430 | 2 | 4200 |
| łańcucki | 1 | 600 | - | - | 5 | 7053 | 5 | 7053 | - | - |
| ropczycko-sędziszowski | 2 | 170 | 2 | 170 | 5 | 7467 | 4 | 5517 | 1 | 1950 |
| rzeszowski | 8 | 1974 | 5 | 1519 | 13 | 14930 | 10 | 11549 | 3 | 3381 |
| strzyżowski | - | - | - | - | 6 | 5221 | 5 | 2800 | 1 | 2421 |
| <i>Miasto na prawach powiatu:</i> | | | | | | | | | | |
| <i>City with powiat status:</i> | | | | | | | | | | |
| Rzeszów | 6 | 13193 | 2 | 3030 | 1 | 75000 | - | - | 1 | 75000 |
| Podregion tarnobrzeski | 16 | 357645 | 4 | 9534 | 56 | 123751 | 46 | 19854 | 10 | 103897 |
| <i>Tarnobrzeski subregion</i> | | | | | | | | | | |
| <i>Powiaty: Powiats:</i> | | | | | | | | | | |
| dębicki | 5 | 27223 | 2 | 4100 | 17 | 26574 | 15 | 5324 | 2 | 21250 |
| leżajski | 1 | 34 | 1 | 34 | 7 | 25815 | 4 | 1015 | 3 | 24800 |
| mielecki | 4 | 15500 | 1 | 5400 | 10 | 16667 | 9 | 1967 | 1 | 14700 |
| niżański | - | - | - | - | 7 | 10251 | 6 | 3104 | 1 | 7147 |
| stańkowolski | 1 | 100000 | - | - | 7 | 21245 | 6 | 3745 | 1 | 17500 |
| tarnobrzeski | 2 | 1650 | - | - | 7 | 8199 | 6 | 4699 | 1 | 3500 |
| <i>Miasto na prawach powiatu:</i> | | | | | | | | | | |
| <i>City with powiat status:</i> | | | | | | | | | | |
| Tarnobrzeg | 3 | 213238 | - | - | 1 | 15000 | - | - | 1 | 15000 |

^a Pracujące na sieci kanalizacyjnej.
^a Working on sewage network.

TABL. 6. **EMISJA I REDUKCJA ZANIECZYSZCZEŃ POWIETRZA^a W 2013 R.**
EMISSION AND REDUCTION OF AIR POLLUTANTS^a IN 2013

| WYSZCZEGÓLNIENIE SPECIFICATION | Emisja zanieczyszczeń <i>Emission of pollutants</i> | | | | Zanieczyszczenia zatrzymane w urządzeniach do redukcji zanieczyszczeń w % zanieczyszczeń wytworzonych <i>Pollutants retained in pollutant reduction systems in % of pollutants produced</i> | |
|---|--|--|---|--|---|--|
| | pyłowych <i>particulates</i> | | gazowych (bez dwutlenku węgla) <i>gases (excluding carbon dioxide)</i> | | pyłowe <i>particulates</i> | gazowe (bez dwutlenku węgla) <i>gases (excluding carbon dioxide)</i> |
| | ogółem <i>total</i> | w tym ze spalania paliw <i>of which from the combustion of fuels</i> | ogółem <i>total</i> | w tym dwutle- nek siarki <i>of which sulphur dioxide</i> | | |
| | w tonach <i>in tonnes</i> | | | | | |
| WOJEWÓDZTWO | 1699 | 1384 | 19883 | 9179 | 99,3 | 26,3 |
| <i>VOIVODSHIP</i> | | | | | | |
| Podregion krośnieński | 331 | 252 | 2489 | 957 | 91,6 | 22,0 |
| <i>Krośnieński subregion</i> | | | | | | |
| Powiaty: <i>Powiats:</i> | | | | | | |
| bieszczadzki | 36 | 36 | 170 | 70 | 43,8 | - |
| jasielski | 130 | 91 | 959 | 409 | 92,4 | 0,2 |
| krośnieński | 30 | 20 | 219 | 83 | 87,7 | 58,3 |
| leski | - | - | 2 | - | - | - |
| sanocki | 62 | 60 | 546 | 237 | 95,9 | 41,1 |
| Miasto na prawach powiatu: <i>City with powiat status:</i> | | | | | | |
| Krosno | 73 | 45 | 593 | 158 | 81,1 | 2,1 |
| Podregion przemyski | 146 | 92 | 1396 | 497 | 97,6 | 0,4 |
| <i>Przemyski subregion</i> | | | | | | |
| Powiaty: <i>Powiats:</i> | | | | | | |
| jarosławski | 42 | - | 854 | 149 | 26,3 | - |
| lubaczowski | - | - | 17 | - | 100,0 | - |
| przeworski | 13 | 6 | 74 | 11 | 27,8 | 7,5 |
| Miasto na prawach powiatu: <i>City with powiat status:</i> | | | | | | |
| Przemysł | 91 | 86 | 451 | 337 | 98,5 | - |
| Podregion rzeszowski | 445 | 387 | 3379 | 1714 | 96,3 | 4,7 |
| <i>Rzeszowski subregion</i> | | | | | | |
| Powiaty: <i>Powiats:</i> | | | | | | |
| kolbuszowski | 5 | 3 | 325 | 25 | 99,7 | - |
| łańcucki | 56 | 53 | 229 | 85 | 84,3 | 0,9 |
| ropczycko-sędziszowski | 101 | 78 | 593 | 318 | 95,8 | - |
| rzeszowski | 77 | 76 | 373 | 160 | 68,7 | 20,1 |
| strzyżowski | 4 | 4 | 9 | 3 | - | 10,0 |
| Miasto na prawach powiatu: <i>City with powiat status:</i> | | | | | | |
| Rzeszów | 202 | 173 | 1850 | 1123 | 97,1 | 3,6 |
| Podregion tarnobrzeski | 777 | 653 | 12619 | 6011 | 99,6 | 33,0 |
| <i>Tarnobrzeski subregion</i> | | | | | | |
| Powiaty: <i>Powiats:</i> | | | | | | |
| dębicki | 71 | 32 | 634 | 210 | 92,0 | 20,5 |
| leżajski | 27 | 22 | 515 | 148 | 96,0 | 90,5 |
| mielecki | 462 | 438 | 1965 | 746 | 99,3 | 3,9 |
| stalowowolski | 196 | 157 | 9085 | 4738 | 99,9 | 0,0 |
| tarnobrzeski | 10 | 1 | 81 | 24 | 64,3 | - |
| Miasto na prawach powiatu: <i>City with powiat status:</i> | | | | | | |
| Tarnobrzeg | 11 | 3 | 339 | 145 | 99,9 | 75,8 |

a Z zakładów szczególnie uciążliwych dla czystości powietrza emitujących pyły, gazy lub równocześnie pyły i gazy.
a From plants of significant nuisance to air quality emitting particulates, gases or particulates and gases.

TABL. 7. OCHRONA PRZYRODY I KRAJOBRAZU W 2013 R.
Stan w dniu 31 XII
NATURE AND LANDSCAPE PROTECTION IN 2013
As of 31 XII

| WYSZCZEGÓLNIENIE SPECIFICATION | Powierzchnia o szczególnych walorach przyrodniczych prawnie chroniona Area of special nature value under legal protection | | | | | | Pomniki przyrody Monuments of nature |
|-------------------------------------|--|---|---|---|---|---|---|
| | ogółem total | | w tym of which | | | | |
| | w ha in ha | w % powierzchni ogólnej in % of grand total areas | parki narodowe ^a national parks ^a | rezerwy przyrody nature reserves | parki krajo- brazowe ^b landscape parks ^b | obszary chronionego krajobrazu ^b protected landscape ^b areas | |
| | | | | | | | |
| WOJEWÓDZTWO | 800560,2 | 44,9 | 46741,2 | 11114,6 | 275517,4 | 464754,5 | 1455 |
| <i>VOIVODSHIP</i> | | | | | | | |
| Podregion krośnieński | 412385,1 | 74,5 | 46741,2 | 6381,3 | 167189,4 | 190802,5 | 340 |
| <i>Krośnieński subregion</i> | | | | | | | |
| <i>Powiaty: Powiats:</i> | | | | | | | |
| bieszczadzki | 113893,2 | 100,0 | 23111,9 | 1703,1 | 57016,4 | 31050,9 | 110 |
| brzozowski | 25898,0 | 48,0 | - | 99,3 | 1719,6 | 24070,6 | 36 |
| jasielski | 30962,4 | 37,3 | 16367,8 | 272,4 | 657,0 | 13665,2 | 35 |
| krośnieński | 58707,4 | 63,4 | 1171,2 | 555,9 | 26325,0 | 30633,7 | 72 |
| leski | 82014,2 | 98,2 | 6090,3 | 1121,4 | 44608,0 | 29986,8 | 22 |
| sanocki | 100904,1 | 82,5 | - | 2629,1 | 36863,5 | 61395,4 | 59 |
| <i>Miasto na prawach powiatu:</i> | | | | | | | |
| <i>City with powiat status:</i> | | | | | | | |
| Krosno | 5,8 | 0,1 | - | - | - | - | 6 |
| Podregion przemyski | 203444,3 | 47,4 | - | 1658,1 | 78910,3 | 122140,1 | 599 |
| <i>Przemyski subregion</i> | | | | | | | |
| <i>Powiaty: Powiats:</i> | | | | | | | |
| jarosławski | 23754,6 | 23,1 | - | - | - | 23618,2 | 78 |
| lubaczowski | 62444,6 | 47,7 | - | 391,2 | 24002,4 | 37647,9 | 182 |
| przemyski | 85598,8 | 70,7 | - | 1188,5 | 54811,9 | 29405,7 | 210 |
| przeworski | 31402,1 | 45,0 | - | 76,2 | - | 31324,0 | 97 |
| <i>Miasto na prawach powiatu:</i> | | | | | | | |
| <i>City with powiat status:</i> | | | | | | | |
| Przemysł | 244,2 | 5,3 | - | 2,1 | 96,0 | 144,3 | 32 |
| Podregion rzeszowski | 133925,5 | 37,7 | - | 1937,3 | 16752,3 | 114890,2 | 231 |
| <i>Rzeszowski subregion</i> | | | | | | | |
| <i>Powiaty: Powiats:</i> | | | | | | | |
| kolbuszowski | 38121,7 | 49,3 | - | 283,7 | - | 37638,3 | 48 |
| łańcucki | 8705,4 | 19,3 | - | 14,6 | - | 8607,1 | 11 |
| ropczycko-sędziszowski | 18066,8 | 32,9 | - | 107,7 | 705,5 | 17246,6 | 34 |
| rzeszowski | 45590,6 | 39,4 | - | 1151,4 | 4525,6 | 39858,3 | 59 |
| strzyżowski | 23433,0 | 46,5 | - | 371,7 | 11521,2 | 11540,1 | 26 |
| <i>Miasto na prawach powiatu:</i> | | | | | | | |
| <i>City with powiat status:</i> | | | | | | | |
| Rzeszów | 8,1 | 0,1 | - | 8,1 | - | - | 53 |
| Podregion tarnobrzeski | 50805,3 | 11,4 | - | 1138,0 | 12665,4 | 36921,7 | 285 |
| <i>Tarnobrzeski subregion</i> | | | | | | | |
| <i>Powiaty: Powiats:</i> | | | | | | | |
| dębicki | 3775,2 | 4,9 | - | 53,0 | 3722,2 | - | 58 |
| leżajski | 25693,2 | 44,0 | - | 206,9 | - | 25469,5 | 12 |
| mielecki | 11610,8 | 13,2 | - | 124,2 | - | 11452,2 | 29 |
| niżański | 13,5 | 0,0 | - | - | - | - | 57 |
| stałowowlowski | 9712,6 | 11,7 | - | 753,8 | 8943,2 | - | 58 |
| tarnobrzeski | - | - | - | - | - | - | 36 |
| <i>Miasto na prawach powiatu:</i> | | | | | | | |
| <i>City with powiat status:</i> | | | | | | | |
| Tarnobrzeg | - | - | - | - | - | - | 35 |

^a Powierzchnia Magurskiego Parku Narodowego w granicach województwa. ^b Bez powierzchni rezerwatów przyrody, stanowisk dokumentacyjnych, zespołów przyrodniczo-krajobrazowych i użytków ekologicznych położonych na terenie parków krajobrazowych i obszarów chronionego krajobrazu.

^a Area of Magurski National Park in boundaries of the voivodship. ^b Excluding nature reserves, documentation sites, landscape-nature complexes and ecological arable lands located within landscape parks and protected landscape areas.

TABL. 8. ODPADY^a WYTWORZONE I DOTYCHCZAS SKŁADOWANE (NAGROMADZONE) ORAZ TERENY ICH SKŁADOWANIA W 2013 R.
WASTE^a GENERATED AND LANDFILLED UP TO NOW (ACCUMULATED) AS WELL AS THEIR STORAGE YARDS AREAS IN 2013

| WYSZCZEGÓLNIENIE SPECIFICATION | Odpady w tys. t Waste in thous. t | | | | | Tereny składowania odpadów, niezrekultywowane (stan w końcu roku) w ha Area of storage yards, non-reclaimed (end of year) in ha |
|-------------------------------------|--|--------------------------------|-----------------------------|--|--|--|
| | wytworzone w ciągu roku generated during the year | | | | dotychczas składowane (nagromadzone ^b ; stan w końcu roku) landfilled up to now (accumulated ^b ; end of year) | |
| | ogółem total | poddane odzyskowi recovered | unieszkodliwione treated | magazynowane czasowo temporary stored | | |
| WOJEWÓDZTWO | 1649,5 | 1541,3 | 46,0 | 62,2 | 79,8 | 29,6 |
| <i>VOIVODSHIP</i> | | | | | | |
| Podregion krośnieński | 133,5 | 127,1 | 2,4 | 4,0 | 5,9 | 0,8 |
| <i>Krośnieński subregion</i> | | | | | | |
| <i>Powiaty: Powiats:</i> | | | | | | |
| bieszczadzki | 4,3 | 4,3 | - | - | - | - |
| brzozowski | 14,8 | 14,8 | - | - | - | - |
| jasielski | 39,2 | 38,3 | 0,7 | 0,2 | 5,9 | 0,8 |
| krośnieński | 3,3 | 3,3 | - | - | - | - |
| leski | 1,6 | 1,6 | - | - | - | - |
| sanocki | 53,2 | 49,5 | - | 3,7 | - | - |
| <i>Miasto na prawach powiatu:</i> | | | | | | |
| <i>City with powiat status:</i> | | | | | | |
| Krosno | 17,1 | 15,3 | 1,7 | 0,1 | - | - |
| Podregion przemyski | 49,7 | 47,1 | 1,0 | 1,6 | - | - |
| <i>Przemyski subregion</i> | | | | | | |
| <i>Powiaty: Powiats:</i> | | | | | | |
| jarosławski | 4,5 | 4,5 | - | - | - | - |
| lubaczowski | 5,9 | 4,5 | - | 1,4 | - | - |
| przemyski | 1,4 | 1,4 | - | - | - | - |
| przeworski | 16,6 | 15,7 | 0,9 | - | - | - |
| <i>Miasto na prawach powiatu:</i> | | | | | | |
| <i>City with powiat status:</i> | | | | | | |
| Przemysł | 21,3 | 21,0 | 0,1 | 0,2 | - | - |
| Podregion rzeszowski | 175,0 | 118,8 | 30,9 | 25,3 | 42,6 | 24,0 |
| <i>Rzeszowski subregion</i> | | | | | | |
| <i>Powiaty: Powiats:</i> | | | | | | |
| kolbuszowski | 5,2 | 4,7 | - | 0,5 | - | - |
| łańcucki | 25,5 | 24,5 | 1,0 | - | - | - |
| ropczycko-sędziszowski | 35,3 | 6,8 | 28,5 | - | 42,6 | 24,0 |
| rzeszowski | 11,2 | 9,8 | 1,4 | - | - | - |
| <i>Miasto na prawach powiatu:</i> | | | | | | |
| <i>City with powiat status:</i> | | | | | | |
| Rzeszów | 97,8 | 73,0 | - | 24,8 | - | - |
| Podregion tarnobrzeski | 1291,3 | 1248,3 | 11,7 | 31,3 | 31,3 | 4,8 |
| <i>Tarnobrzeski subregion</i> | | | | | | |
| <i>Powiaty: Powiats:</i> | | | | | | |
| dębicki | 752,4 | 741,7 | 10,4 | 0,3 | 21,8 | 1,4 |
| leżajski | 48,8 | 48,4 | 0,4 | - | - | - |
| mielecki | 140,9 | 140,5 | 0,1 | 0,3 | - | - |
| nizański | 6,3 | 6,3 | - | - | - | - |
| stalowowski | 274,8 | 244,3 | 0,8 | 29,7 | 7,1 | 3,1 |
| tarnobrzeski | 34,7 | 34,7 | - | - | - | - |
| <i>Miasto na prawach powiatu:</i> | | | | | | |
| <i>City with powiat status:</i> | | | | | | |
| Tarnobrzeg | 33,4 | 32,4 | - | 1,0 | 2,4 | 0,3 |

a Z wyłączeniem odpadów komunalnych. b Na terenach własnych zakładów.

a Excluding municipal wastes. b On plant's own grounds.

TABL. 9. NAKŁADY NA ŚRODKI TRWALE SŁUŻĄCE OCHRONIE ŚRODOWISKA I GOSPODARCE WODNEJ WEDŁUG WYBRANYCH KIERUNKÓW INWESTOWANIA W 2013 R. (ceny bieżące)
 OUTLAYS ON FIXED ASSETS IN ENVIRONMENTAL PROTECTION AND WATER MANAGEMENT BY SELECTED DIRECTIONS OF INVESTING IN 2013 (current prices)

| WYSZCZEGÓLNIENIE SPECIFICATION | Ochrona środowiska Environmental protection | | | | Gospodarka wodna Water management | |
|---|--|---|---|--|--------------------------------------|--|
| | ogółem total | w tym na / of which on | | | ogółem total | w tym na ujęcia i doprowadzenia wody of which on water intakes and pipe systems |
| | | ochronę powietrza atmosferycznego i klimatu protection of air and climate | gospodarkę ściekową i ochronę wód wastewater management and protection of waters | gospodarkę odpa- dami, ochronę i przy- wrócenie wartości użytkowej gleb oraz ochronę wód pod- ziemnych i powierz- chniowych waste management, protection and re- covery of soils, pro- tection of groundwater and surface water | | |
| w tys. zł / in thous. zł | | | | | | |
| WOJEWÓDZTWO VOIVODSHIP | 579800,3 | 60279,6 | 338837,0 | 35755,6 | 174713,6 | 80463,8 |
| Podregion krośnieński Krośnieński subregion | 84377,3 | 19373,0 | 54648,1 | 2317,2 | 63253,3 | 20110,5 |
| Powiaty: Powiats: | | | | | | |
| bieszczadzki | 388,2 | - | 252,2 | 30,0 | 150,4 | 113,6 |
| brzozowski | 3136,0 | - | 3136,0 | - | 8716,5 | 5940,3 |
| jasielski | 15080,3 | 189,6 | 14405,1 | 462,1 | 4279,5 | 1113,4 |
| krośnieński | 11356,4 | 1903,5 | 6409,8 | 18,0 | 15628,9 | 2945,8 |
| leski | 18509,0 | 15524,0 | 2985,0 | - | 4769,3 | 1301,6 |
| sanocki | 21159,1 | 57,0 | 18243,2 | 128,9 | 29465,5 | 8452,6 |
| Miasto na prawach powiatu: City with powiat status: | | | | | | |
| Krosno | 14748,3 | 1698,9 | 9216,8 | 1678,2 | 243,2 | 243,2 |
| Podregion przemyski Przemyski subregion | 83300,9 | 820,2 | 65709,6 | 6553,7 | 30418,4 | 15927,8 |
| Powiaty: Powiats: | | | | | | |
| jarosławski | 53001,1 | 262,8 | 39698,6 | 5462,7 | 8671,0 | 4929,5 |
| lubaczowski | 6724,9 | 557,4 | 5900,0 | - | 9058,5 | 4874,8 |
| przemyski | 10142,8 | - | 7947,9 | 4,0 | 5928,0 | 2740,8 |
| przeworski | 11356,5 | - | 11356,5 | - | 6093,4 | 2765,0 |
| Miasto na prawach powiatu: City with powiat status: | | | | | | |
| Przemysł | 2075,6 | - | 806,6 | 1087,0 | 667,5 | 617,7 |
| Podregion rzeszowski Rzeszowski subregion | 231030,9 | 2294,6 | 141255,0 | 8112,3 | 38963,5 | 27687,2 |
| Powiaty: Powiats: | | | | | | |
| kolbuszowski | 5756,6 | 12,0 | 5684,6 | 60,0 | 1213,7 | 1190,0 |
| łańcucki | 19764,5 | - | 19745,7 | 18,8 | 7855,2 | 7377,1 |
| ropczycko-sędziszowski | 65959,7 | 1196,9 | 21537,8 | 6391,1 | 883,9 | 761,1 |
| rzeszowski | 100809,8 | 813,7 | 63423,0 | 2,0 | 20310,3 | 10680,7 |
| strzyżowski | 4866,3 | - | 4802,3 | 64,0 | 762,1 | 732,1 |
| Miasto na prawach powiatu: City with powiat status: | | | | | | |
| Rzeszów | 33874,0 | 272,0 | 26061,6 | 1576,4 | 7938,3 | 6946,2 |
| Podregion tarnobrzeski Tarnobrzeski subregion | 181091,2 | 37791,8 | 77224,3 | 18772,4 | 42078,4 | 16738,3 |
| Powiaty: Powiats: | | | | | | |
| dębicki | 71842,2 | - | 26264,5 | 7869,0 | 12274,9 | 5321,7 |
| leżajski | 18149,1 | - | 14974,1 | 2665,5 | 914,1 | 130,1 |
| mielecki | 20751,9 | 2450,2 | 16410,3 | 27,0 | 11882,5 | 1256,4 |
| niżański | 11071,0 | 127,0 | 8878,1 | 593,5 | 4246,8 | 1932,0 |
| stalowowolski | 49345,1 | 33857,4 | 4493,0 | 7209,2 | 4697,4 | 1495,9 |
| tarnobrzeski | 6816,3 | 559,1 | 5725,4 | 408,2 | 6620,5 | 5978,8 |
| Miasto na prawach powiatu: City with powiat status: | | | | | | |
| Tarnobrzeg | 3115,6 | 798,1 | 478,9 | - | 1442,2 | 623,4 |

TABL. 10 NAKŁADY NA ŚRODKI TRWAŁE SŁUŻĄCE OCHRONIE ŚRODOWISKA WEDŁUG ŹRÓDEŁ FINANSOWANIA W 2013 R. (ceny bieżące)
OUTLAYS ON FIXED ASSETS IN ENVIRONMENTAL PROTECTION BY FINANCING SOURCE IN 2013 (current prices)

A. OCHRONA ŚRODOWISKA
ENVIRONMENTAL PROTECTION

| WYSZCZEGÓLNIENIE SPECIFICATION | Ogółem Total | Środki Assets | | | | | Fundusze ekologiczne (pożyczki, kredyty i dotacje) Ecological funds (loans, credits and allocations) | Kredyty i pożyczki krajowe, w tym bankowe Country credits and loans, of which bank credits | Inne środki, w tym nakłady niesfinansowane Other assets, of which non-financed outlays |
|--|-----------------|-----------------------|------------------------|---|--|---|---|---|---|
| | | z budżetu from budget | | | z zagranicy ^b from abroad ^b | własne ^a own ^a | | | |
| | | centralnego central | województwa voivodship | gminy (współ-udział) gmina (co-operation) | | | | | |
| w tys. zł in thous. zł | | | | | | | | | |
| WOJEWÓDZTWO | 579800,3 | 198752,5 | 65091,0 | 287,0 | 5458,1 | 223251,7 | 53093,9 | 25362,2 | 8503,9 |
| VOIVODSHIP | | | | | | | | | |
| Podregion krośnieński | 84377,3 | 49813,0 | 1244,6 | 160,0 | 372,5 | 8958,4 | 14103,8 | 8887,6 | 837,4 |
| Krośnieński subregion | | | | | | | | | |
| Powiaty: Powiats: | | | | | | | | | |
| bieszczadzki | 388,2 | 333,2 | - | - | - | - | 55,0 | - | - |
| brzozowski | 3136,0 | 2232,1 | - | - | 103,9 | - | - | 800,0 | - |
| jasielski | 15080,3 | 8474,0 | 991,9 | 160,0 | - | 2279,3 | 1369,0 | 975,0 | 831,1 |
| krośnieński | 11356,4 | 3111,7 | 197,4 | - | - | 2317,5 | 5723,5 | - | 6,3 |
| leski | 18509,0 | 16549,0 | - | - | - | - | 1960,0 | - | - |
| sanocki | 21159,1 | 13698,3 | - | - | 268,6 | 735,9 | 4456,3 | 2000,0 | - |
| Miasto na prawach powiatu: City with powiat status: | | | | | | | | | |
| Krosno | 14748,3 | 5414,7 | 55,3 | - | - | 3625,7 | 540,0 | 5112,6 | - |
| Podregion przemyski | 83300,9 | 15731,0 | 34999,4 | - | 3408,0 | 12851,5 | 8095,7 | 8089,5 | 125,8 |
| Przemyski subregion | | | | | | | | | |
| Powiaty: Powiats: | | | | | | | | | |
| jarosławski | 53001,1 | 8958,8 | 32547,7 | - | - | 5491,0 | 1770,0 | 4200,0 | 33,6 |
| lubaczowski | 6724,9 | 1216,2 | 427,9 | - | - | 1737,3 | 1306,0 | 2020,3 | 17,2 |
| przemyski | 10142,8 | 1833,8 | 1409,5 | - | 3408,0 | 2141,6 | 1300,9 | 49,0 | - |
| przeworski | 11356,5 | 2345,2 | 614,3 | - | - | 3481,6 | 3095,2 | 1820,2 | - |
| Miasto na prawach powiatu: City with powiat status: | | | | | | | | | |
| Przemysł | 2075,6 | 1377,0 | - | - | - | - | 623,6 | - | 75,0 |
| Podregion rzeszowski | 231030,9 | 55454,6 | 19835,9 | - | 490,4 | 127741,5 | 14459,9 | 5825,0 | 7223,6 |
| Rzeszowski subregion | | | | | | | | | |
| Powiaty: Powiats: | | | | | | | | | |
| kolbuszowski | 5756,6 | 3144,7 | - | - | 267,4 | 1613,5 | 731,0 | - | - |
| łańcucki | 19764,5 | 3159,5 | - | - | - | 2678,0 | 3083,0 | 5490,0 | 5354,0 |
| ropczycko-sędziszowski | 65959,7 | 10857,0 | 10754,4 | - | - | 44036,9 | - | 57,0 | 254,4 |
| rzeszowski | 100809,8 | 9944,0 | 8448,0 | - | - | 71657,9 | 10621,9 | - | 138,0 |
| strzyżowski | 4866,3 | 2521,1 | - | - | - | 2345,2 | - | - | - |
| Miasto na prawach powiatu: City with powiat status: | | | | | | | | | |
| Rzeszów | 33874,0 | 25828,3 | 633,5 | - | 223,0 | 5410,0 | 24,0 | 278,0 | 1477,2 |
| Podregion tarnobrzeski | 181091,2 | 77753,9 | 9011,1 | 127,0 | 1187,2 | 73700,3 | 16434,5 | 2560,1 | 317,1 |
| Tarnobrzeski subregion | | | | | | | | | |
| Powiaty: Powiats: | | | | | | | | | |
| dębicki | 71842,2 | 7105,1 | 8086,8 | - | 133,1 | 56439,3 | 77,2 | - | 0,7 |
| leżajski | 18149,1 | 10743,6 | - | - | 148,9 | 2389,5 | 3837,9 | 1029,2 | - |
| mielecki | 20751,9 | 7911,8 | - | - | 905,2 | 5194,1 | 5424,4 | 1000,0 | 316,4 |
| niżański | 11071,0 | 5329,0 | 430,5 | 127,0 | - | 4881,5 | 303,0 | - | - |
| stałowowski | 49345,1 | 41549,6 | - | - | - | 2295,5 | 5500,0 | - | - |
| tarnobrzeski | 6816,3 | 2791,2 | 493,8 | - | - | 2500,4 | 500,0 | 530,9 | - |
| Miasto na prawach powiatu: City with powiat status: | | | | | | | | | |
| Tarnobrzeg | 3115,6 | 2323,6 | - | - | - | - | 792,0 | - | - |

a Łącznie ze środkami z budżetu gmin będących inwestorami. b Środki bezzwrotne i zwrotne uzyskane w ramach międzynarodowych funduszy pomocowych (w tym Fundusz Spójności), funduszy strukturalnych, pomocy bilateralnej, ekokonwersji programów,

a Including funds from the budget of gminas which are investors. b Non-returnable and returnable funds received from international programs, assistance funds (including Cohesion Fund), structural funds, bilateral assistance, ecological conversion.

TABL. 10. NAKŁADY NA ŚRODKI TRWALE SŁUŻĄCE OCHRONIE ŚRODOWISKA WEDŁUG ŹRÓDEŁ FINANSOWANIA W 2013 R.
(ceny bieżące) (dok.)
OUTLAYS ON FIXED ASSETS IN ENVIRONMENTAL PROTECTION BY FINANCING SOURCE IN 2013 (current prices) (cont.)
B. GOSPODARKA WODNA
WATER MANAGEMENT

| WYSZCZEGÓLNIENIE SPECIFICATION | Ogółem Total | Środki Assets | | | | | Fundusze ekologiczne (pożyczki, kredyty i dotacje) Ecological funds (loans, credits and allocations) | Kredyty i pożyczki krajowe, w tym bankowe Country credits and loans, of which bank credits | Inne środki, w tym nakłady niefinansowane Other assets, of which non- financed outlays |
|-------------------------------------|-----------------|---|------------------------|---------------------------|--|--|--|---|--|
| | | z budżetu from budget | | | | | | | |
| | | własne ^a own ^a | centralnego central | województwa voivodship | gminy (współ- udział) gmina (co- operation) | z zagranicy ^b from abroad ^b | | | |
| w tys. zł in thous. zł | | | | | | | | | |
| WOJEWÓDZTWO | 174713,6 | 72799,1 | 10638,5 | 195,7 | 2276,6 | 57536,9 | 21079,0 | 9903,9 | 283,9 |
| <i>VOIVODSHIP</i> | | | | | | | | | |
| Podregion krośnieński | 63253,3 | 28289,2 | 2612,2 | - | 10,7 | 10529,2 | 12800,0 | 8928,1 | 83,9 |
| <i>Krośnieński subregion</i> | | | | | | | | | |
| <i>Powiaty: Powiats:</i> | | | | | | | | | |
| bieszczadzki | 150,4 | 150,4 | - | - | - | - | - | - | - |
| brzozowski | 8716,5 | 1071,2 | 1,7 | - | - | 4027,6 | 3616,0 | - | - |
| jasielski | 4279,5 | 1264,4 | 2546,5 | - | 10,7 | 242,0 | 204,0 | - | 11,9 |
| krośnieński | 15628,9 | 3849,6 | - | - | - | 2697,8 | 81,4 | 8928,1 | 72,0 |
| leski | 4769,3 | 3892,7 | - | - | - | 308,0 | 568,6 | - | - |
| sanocki | 29465,5 | 17817,7 | 64,0 | - | - | 3253,8 | 8330,0 | - | - |
| <i>Miasto na prawach powiatu:</i> | | | | | | | | | |
| <i>City with powiat status:</i> | | | | | | | | | |
| Krosno | 243,2 | 243,2 | - | - | - | - | - | - | - |
| Podregion przemyski | 30418,4 | 12593,4 | 895,8 | 195,7 | - | 13485,8 | 2593,0 | 620,6 | 34,1 |
| <i>Przemyski subregion</i> | | | | | | | | | |
| <i>Powiaty: Powiats:</i> | | | | | | | | | |
| jarosławski | 8671,0 | 4477,7 | 184,5 | - | - | 2340,8 | 1668,0 | - | - |
| lubaczowski | 9058,5 | 2275,4 | 217,4 | - | - | 5575,0 | 549,0 | 407,6 | 34,1 |
| przemyski | 5928,0 | 2537,0 | - | - | - | 2913,0 | 376,0 | 102,0 | - |
| przeworski | 6093,4 | 2831,5 | 493,9 | - | - | 2657,0 | - | 111,0 | - |
| <i>Miasto na prawach powiatu:</i> | | | | | | | | | |
| <i>City with powiat status:</i> | | | | | | | | | |
| Przemysł | 667,5 | 471,8 | - | 195,7 | - | - | - | - | - |
| Podregion rzeszowski | 38963,5 | 19296,3 | 482,9 | - | 192,9 | 15011,3 | 3806,8 | 8,0 | 165,3 |
| <i>Rzeszowski subregion</i> | | | | | | | | | |
| <i>Powiaty: Powiats:</i> | | | | | | | | | |
| kolbuszowski | 1213,7 | 679,0 | - | - | 192,9 | 341,8 | - | - | - |
| łańcucki | 7855,2 | 4103,4 | - | - | - | 3251,8 | 500,0 | - | - |
| ropczycko-sędziszowski | 883,9 | 444,8 | 122,8 | - | - | 314,5 | - | - | 1,8 |
| rzeszowski | 20310,3 | 5985,4 | 113,3 | - | - | 10846,8 | 3306,8 | - | 58,0 |
| strzyżowski | 762,1 | 762,1 | - | - | - | - | - | - | - |
| <i>Miasto na prawach powiatu:</i> | | | | | | | | | |
| <i>City with powiat status:</i> | | | | | | | | | |
| Rzeszów | 7938,3 | 7321,6 | 246,8 | - | - | 256,4 | - | 8,0 | 105,5 |
| Podregion tarnobrzeski | 42078,4 | 12620,2 | 6647,6 | - | 2073,0 | 18510,6 | 1879,2 | 347,2 | 0,6 |
| <i>Tarnobrzeski subregion</i> | | | | | | | | | |
| <i>Powiaty: Powiats:</i> | | | | | | | | | |
| dębicki | 12274,9 | 1488,4 | 689,3 | - | 2073,0 | 7291,6 | 732,0 | - | 0,6 |
| leżajski | 914,1 | 345,1 | - | - | - | - | 569,0 | - | - |
| mielecki | 11882,5 | 1524,9 | 4529,4 | - | - | 5828,2 | - | - | - |
| niżański | 4246,8 | 1846,1 | - | - | - | 2400,7 | - | - | - |
| stalowowski | 4697,4 | 3406,7 | 71,7 | - | - | 1219,0 | - | - | - |
| tarnobrzeski | 6620,5 | 3580,4 | 538,4 | - | - | 1771,1 | 383,4 | 347,2 | - |
| <i>Miasto na prawach powiatu:</i> | | | | | | | | | |
| <i>City with powiat status:</i> | | | | | | | | | |
| Tarnobrzeg | 1442,2 | 428,6 | 818,8 | - | - | - | 194,8 | - | - |

^a Łącznie ze środkami z budżetu gmin będących inwestorami. ^b Środki bezzwrotne i zwrotne uzyskane w ramach międzynarodowych funduszy pomocowych (w tym Fundusz Spójności), funduszy strukturalnych, pomocy bilateralnej, ekokonwersji programów,

^a Including funds from the budget of gminas which are investors. ^b Non-returned and returned funds received from international programs, assistance funds (including Cohesion Fund), structural funds, bilateral assistance, ecological conversion

DZIAŁ II.

PODZIAŁ ADMINISTRACYJNY I SAMORZĄD TERYTORIALNY

Uwagi ogólne

1. Z dniem 1 I 1999 r. (na mocy ustawy z dnia 24 VII 1998 r., Dz. U. Nr 96, poz. 603) wprowadzono nowy zasadniczy trójstopniowy podział terytorialny państwa, którego jednostkami są: gminy, powiaty i województwa.

Gmina jest podstawową jednostką terytorialnego podziału kraju. Jednostkami pomocniczymi w gminach są m.in. sołectwa, których organizację i zakres działania określa właściwa rada gminy odrębnym statutem.

2. Od 1 I 1999 r. wprowadzono następujące zmiany w podziale administracyjnym województwa:

– z dniem 1 I 2002 r. w województwie podkarpackim powstał nowy powiat – leski, który został wyodrębniony z powiatu bieszczadzkiego (Dz.U. z 2001 r., Nr 62, poz. 631). Równocześnie z gminy Olszanica do gminy Ustrzyki Dolne przeszło osiem wsi (Dz.U. z 2001 r., Nr 116, poz. 1241).

– od dnia 1 I 2003 r. gmina wiejska Szerzyny, należąca do 31 XII 2002 r. administracyjnie do powiatu jasielskiego w woj. podkarpackim, przynależała do woj. małopolskiego.

– z dniem 1 I 2009 r. nadano status miasta miejscowości wiejskiej Brzostek (powiat dębicki).

– od dnia 1 I 2010 r. została utworzona gmina wiejska Jaślika w powiecie krośnieńskim.

– z dniem 1 I 2010 r. nadano status miasta miejscowości wiejskiej Kołaczyce (powiat jasielski) oraz miejscowości wiejskiej Przeclaw (powiat mielecki).

– z dniem 1 I 2011 r. nadano status miasta miejscowości wiejskiej Pruchnik (powiat jarosławski).

Do Rzeszowa zostały przyłączone:

- z dniem 1 I 2006 r. – miejscowości Słocina i Załęże z gminy Krasne (powierzchnia – 1435 ha, ludność – 4529),

- z dniem 1 I 2007 r. – część Przybyszówki z gminy Świlcza (powierzchnia – 925 ha, ludność – 2068),

- z dniem 1 I 2008 r. – pozostała część Przybyszówki z gminy Świlcza i Zwiężczyca z gminy Boguchwała (powierzchnia – 1423 ha, ludność – 4785),

- z dniem 1 I 2010 r. – części z gmin Tyczyn i Głogów Małopolski (powierzchnia – 1874 ha).

3. Kadencja rad gmin, rad miejskich na prawach powiatu i rad powiatów trwa 4 lata, licząc od dnia wyborów.

CHAPTER II.

ADMINISTRATIVE DIVISION AND TERRITORIAL SELF-GOVERNMENT

General notes

1. On 1 I 1999 a new fundamental threetier territorial division of the country (Journal of Laws No. 96, item 603, dated 24 VII 1998) was introduced, the entities of which are: gminas, powiats and voivodships.

The gmina is the basic unit of the country's territorial structure. Auxiliary entities in gminas are, among others, village administrator's offices. Their organization and scope of activity is outlined by individual gmina councils in a separate statute.

2. Since 1 I 1999 there were introduced following changes in territorial division of voivodship:

– on 1 I 2002 Leski powiat, a new one, was created in the Podkarpackie Voivodship (2001, Journal of Laws No. 62, item 631). It was separated from Bieszczadzki powiat. At the same time eight villages, previously being part of Olszanica gmina became a part of Ustrzyki Dolne gmina (2001, Journal of Laws No. 116, item 1241).

– since 1 I 2003, Szerzyny rural gmina, which until 31 XII 2002 was situated within the administrative borders of Jasielski powiat in the Podkarpackie Voivodship, has been included in Małopolskie Voivodship.

– on 1 I 2009, Brzostek village (Dębicki powiat) was granted city status.

– on 1 I 2010, Jaślika rural gmina was established in Krośnieński powiat.

– on 1 I 2010, Kołaczyce village (Jasielski powiat) and Przeclaw village (Mielecki powiat) were granted city status.

– on 1 I 2011, Pruchnik village (Jarosławski powiat) was granted city status.

The following were incorporated into Rzeszów:

- on 1 I 2006 – Słocina and Załęże from Krasne gmina (area – 1435 ha, population – 4529),

- on 1 I 2007 – part of Przybyszówka from Świlcza gmina (area – 925 ha, population – 2068),

- on 1 I 2008 – the rest of the part of Przybyszówka from Świlcza gmina and Zwiężczyca from Boguchwała gmina (area – 1423 ha, population – 4785),

- on 1 I 2010 – parts of Tyczyn and Głogów Małopolski gminas (area – 1874 ha).

3. Term of gmina councils, city councils in cities with powiat status and powiat councils lasts for 4 years, counting from the day of election.

4. Charakterystykę radnych w jednostkach samorządu terytorialnego oparto o wyniki sprawozdawczości za rok 2011, aktualizującej dane o radnych zawarte w obwieszczeniach terytorialnych komisji wyborczych z wyborów samorządowych w dniu 21 XI 2010 r.

4. The characteristic of councillors in local self-government entities is based on reporting results for 2011, updating information concerning councillors included in announcements of local election commissions from the 21 XI 2010 elections.

TABL. 1 (11). JEDNOSTKI PODZIAŁU TERYTORIALNEGO W 2013 R.
Stan w dniu 31 XII
TERRITORIAL DIVISION UNITS IN 2013
As of 31 XII

| WYSZCZEGÓLNIENIE SPECIFICATION | Gminy Gminas | | | | Miasta Towns | Miejscowości wiejskie Rural localities | Sołectwa Village administrator's offices |
|---|-----------------|-------------------|-------------------|---------------------------------|-----------------|--|---|
| | ogółem total | miejskie urban | wiejskie rural | miejsko-wiejskie urban-rural | | | |
| WOJEWÓDZTWO | 160 | 16 | 110 | 34 | 50 | 1501 | 1553 |
| <i>VOIVODSHIP</i> | | | | | | | |
| Podregion krośnieński | 43 | 3 | 31 | 9 | 12 | 460 | 438 |
| <i>Krośnieński subregion</i> | | | | | | | |
| Powiaty: Powiats: | | | | | | | |
| bieszczadzki | 3 | - | 2 | 1 | 1 | 50 | 41 |
| brzozowski | 6 | - | 5 | 1 | 1 | 43 | 44 |
| jasielski | 10 | 1 | 8 | 1 | 2 | 110 | 111 |
| krośnieński | 10 | - | 6 | 4 | 4 | 97 | 99 |
| leski | 5 | - | 4 | 1 | 1 | 66 | 55 |
| sanocki | 8 | 1 | 6 | 1 | 2 | 94 | 88 |
| Miasto na prawach powiatu: <i>City with powiat status:</i> | | | | | | | |
| Krosno | 1 | 1 | - | - | 1 | - | - |
| Podregion przemyski | 39 | 5 | 28 | 6 | 11 | 386 | 395 |
| <i>Przemyski subregion</i> | | | | | | | |
| Powiaty: Powiats: | | | | | | | |
| jarosławski | 11 | 2 | 8 | 1 | 3 | 94 | 102 |
| lubaczowski | 8 | 1 | 4 | 3 | 4 | 82 | 82 |
| przemyski | 10 | - | 10 | - | - | 138 | 138 |
| przeworski | 9 | 1 | 6 | 2 | 3 | 72 | 73 |
| Miasto na prawach powiatu: <i>City with powiat status:</i> | | | | | | | |
| Przemysł | 1 | 1 | 0 | 0 | 1 | - | - |
| Podregion rzeszowski | 38 | 3 | 26 | 9 | 12 | 277 | 300 |
| <i>Rzeszowski subregion</i> | | | | | | | |
| Powiaty: Powiats: | | | | | | | |
| kolbuszowski | 6 | 0 | 5 | 1 | 1 | 51 | 56 |
| łańcucki | 7 | 1 | 6 | 0 | 1 | 32 | 37 |
| ropczycko-sędziszowski | 5 | 0 | 3 | 2 | 2 | 44 | 46 |
| rzeszowski | 14 | 1 | 8 | 5 | 6 | 92 | 101 |
| strzyżowski | 5 | 0 | 4 | 1 | 1 | 58 | 60 |
| Miasto na prawach powiatu: <i>City with powiat status:</i> | | | | | | | |
| Rzeszów | 1 | 1 | 0 | 0 | 1 | - | - |
| Podregion tarnobrzeski | 40 | 5 | 25 | 10 | 15 | 378 | 420 |
| <i>Tarnobrzeski subregion</i> | | | | | | | |
| Powiaty: Powiats: | | | | | | | |
| dębicki | 7 | 1 | 4 | 2 | 3 | 82 | 89 |
| leżajski | 5 | 1 | 3 | 1 | 2 | 40 | 43 |
| mielecki | 10 | 1 | 7 | 2 | 3 | 98 | 101 |
| niżański | 7 | 0 | 4 | 3 | 3 | 71 | 82 |
| stalowowski | 6 | 1 | 5 | 0 | 1 | 56 | 68 |
| tarnobrzeski | 4 | 0 | 2 | 2 | 2 | 31 | 37 |
| Miasto na prawach powiatu: <i>City with powiat status:</i> | | | | | | | |
| Tarnobrzeg | 1 | 1 | 0 | 0 | 1 | - | - |

TABL. 2 (12). RADNI GMIN^a WEDŁUG PŁCI, WIEKU I POZIOMU WYKSZTAŁCENIA W 2013 R.
Stan w dniu 31 XII
GMINA COUNCILLORS^a BY SEX, AGE AND EDUCATIONAL LEVEL IN 2013
As of 31 XII

| WYSZCZEGÓLNIENIE SPECIFICATION | Ogółem Total | W tym kobiety Of which women | Z liczby ogółem — w wieku Of total number — at age | | | | Z liczby ogółem — z wykształceniem Of total number — with education | | | |
|--|-----------------|---------------------------------------|---|------------|------------|------------|--|--|--|--|
| | | | 18—29 lat years | 30—39 | 40—49 | 50—59 | wyższym tertiary | policealnym i średnim post- secondary and secondary | zasadni- czym zawodowym basic vocational | gimna- zjalnym i podsta- wowym lower secondary and primary |
| WOJEWÓDZTWO VOIVODSHIP | 2524 | 472 | 46 | 285 | 669 | 954 | 843 | 1061 | 557 | 63 |
| PODREGION KROŚNIEŃSKI KROŚNIEŃSKI SUBREGION | | | | | | | | | | |
| POWIAT BIESZCZADZKI | | | | | | | | | | |
| Gmina miejsko-wiejska <i>Urban-rural gmina</i> | | | | | | | | | | |
| Ustrzyki Dolne | 15 | 1 | - | 1 | 2 | 7 | 8 | 5 | 2 | - |
| Gminy wiejskie <i>Rural gminas</i> | | | | | | | | | | |
| Czarna | 15 | 4 | - | 1 | 7 | 6 | 1 | 7 | 6 | 1 |
| Lutowiska | 15 | 4 | - | 2 | 4 | 4 | 7 | 6 | 2 | - |
| POWIAT BRZÓZOWSKI | | | | | | | | | | |
| Gmina miejsko-wiejska <i>Urban-rural gmina</i> | | | | | | | | | | |
| Brzozów | 21 | - | - | 2 | 2 | 9 | 9 | 10 | 2 | - |
| Gminy wiejskie <i>Rural gminas</i> | | | | | | | | | | |
| Domaradz | 15 | 3 | - | 2 | 2 | 5 | 3 | 7 | 5 | - |
| Dydnia | 14 | - | - | 3 | 7 | 2 | 2 | 4 | 6 | 2 |
| Haczów | 15 | 1 | 2 | 1 | 3 | 2 | 7 | 6 | 2 | - |
| Jasienica Rosielna | 15 | 2 | - | 3 | 4 | 4 | 8 | 5 | 2 | - |
| Nozdrzec | 15 | 3 | - | 1 | 4 | 4 | 2 | 9 | 4 | - |
| POWIAT JASIELSKI | | | | | | | | | | |
| Gmina miejska <i>Urban gmina</i> | | | | | | | | | | |
| Jasło | 21 | 8 | - | - | 5 | 9 | 12 | 9 | - | - |
| Gmina miejsko-wiejska <i>Urban-rural gmina</i> | | | | | | | | | | |
| Kolaczyce | 15 | 3 | - | 1 | 6 | 4 | 4 | 8 | 2 | 1 |
| Gminy wiejskie <i>Rural gminas</i> | | | | | | | | | | |
| Brzyska | 15 | 1 | - | 2 | 5 | 7 | 3 | 3 | 9 | - |
| Dębowiec | 15 | 5 | - | 1 | 7 | 7 | 5 | 8 | 2 | - |
| Jasło | 15 | 5 | - | - | 4 | 5 | 4 | 9 | 2 | - |
| Krempna | 15 | 9 | - | 2 | 3 | 7 | 1 | 5 | 6 | 3 |
| Nowy Żmigród | 15 | 3 | 1 | 1 | 3 | 4 | 4 | 6 | 5 | - |
| Osiek Jasielski | 15 | 2 | - | 6 | 3 | 5 | 4 | 6 | 5 | - |
| Skołyszyn | 15 | 2 | - | - | 3 | 9 | 4 | 7 | 4 | - |
| Tarnowiec | 15 | 2 | 1 | - | 3 | 7 | 3 | 9 | 3 | - |

^a Bez radnych rad miast w miastach na prawach powiatu.

^a Excluding councillors of city councils in cities with powiat status.

TABL. 2 (12). RADNI GMIN^a WEDŁUG PŁCI, WIEKU I POZIOMU WYKSZTAŁCENIA W 2013 R. (cd.)
Stan w dniu 31 XII
GMINA COUNCILLORS^a BY SEX, AGE AND EDUCATIONAL LEVEL IN 2013 (cont.)
As of 31 XII

| WYSZCZEGÓLNIENIE SPECIFICATION | Ogółem Total | W tym kobiety Of which women | Z liczby ogółem — w wieku Of total number — at age | | | | Z liczby ogółem — z wykształceniem Of total number — with education | | | |
|--|-----------------|---------------------------------------|---|-------|-------|-------|--|--|--|--|
| | | | 18—29 lat years | 30—39 | 40—49 | 50—59 | wyższym tertiary | policealnym i średnim post- secondary and secondary | zasadni- czym zawodowym basic vocational | gimna- zjalnym i podsta- wowym lower secondary and primary |
| POWIAT KROŚNIENSKI | | | | | | | | | | |
| Gminy miejsko-wiejskie Urban-rural gminas | | | | | | | | | | |
| Dukla | 15 | 3 | - | 4 | 5 | 5 | 5 | 7 | 3 | - |
| Iwonicz-Zdrój | 15 | 3 | - | 3 | 4 | 3 | 8 | 6 | 1 | - |
| Jedlicze | 15 | 2 | - | 3 | - | 10 | 5 | 8 | 2 | - |
| Rymanów | 15 | 1 | - | - | 3 | 6 | 4 | 5 | 6 | - |
| Gminy wiejskie Rural gminas | | | | | | | | | | |
| Chorkówka | 14 | 2 | - | 1 | 4 | 3 | 4 | 8 | 2 | - |
| Jaślika | 15 | 6 | 1 | 3 | 5 | 4 | 3 | 5 | 5 | 2 |
| Korczyn | 15 | 2 | - | 1 | 5 | 7 | 7 | 2 | 6 | - |
| Krościenko Wyżne | 15 | 4 | - | 3 | 6 | 4 | 9 | 5 | 1 | - |
| Miejsce Piastowe | 15 | 2 | - | - | 5 | 7 | 7 | 6 | 2 | - |
| Wojaszówka | 15 | 3 | 1 | - | 3 | 7 | 5 | 4 | 6 | - |
| POWIAT LESKI | | | | | | | | | | |
| Gmina miejsko-wiejska Urban-rural gmina | | | | | | | | | | |
| Lesko | 15 | 2 | - | 1 | 6 | 3 | 7 | 4 | 4 | - |
| Gminy wiejskie Rural gminas | | | | | | | | | | |
| Baligród | 15 | 2 | 1 | 4 | 4 | 6 | 6 | 6 | 1 | 2 |
| Cisna | 15 | 3 | - | 4 | 7 | 4 | 5 | 9 | 1 | - |
| Olszanica | 15 | 2 | - | 3 | 2 | 7 | 8 | 4 | 3 | - |
| Solina | 15 | 3 | - | 3 | 4 | 5 | 2 | 10 | 3 | - |
| POWIAT SANOCKI | | | | | | | | | | |
| Gmina miejska Urban gmina | | | | | | | | | | |
| Sanok | 21 | 3 | - | 1 | 4 | 6 | 16 | 4 | 1 | - |
| Gmina miejsko-wiejska Urban-rural gmina | | | | | | | | | | |
| Zagórz | 15 | 3 | - | 1 | 1 | 7 | 5 | 9 | 1 | - |
| Gminy wiejskie Rural gminas | | | | | | | | | | |
| Besko | 15 | - | - | 3 | 5 | 5 | 4 | 5 | 5 | 1 |
| Bukowsko | 15 | 1 | - | 2 | 3 | 8 | 1 | 6 | 8 | - |
| Komańcza | 15 | 3 | 1 | 4 | 8 | 2 | 7 | 5 | 3 | - |
| Sanok | 14 | 3 | - | 1 | 5 | 5 | 3 | 8 | 3 | - |
| Tyrawa Wołoska | 15 | 3 | - | 4 | 7 | 4 | 1 | 6 | 7 | 1 |
| Zarszyn | 15 | 4 | - | 1 | 3 | 6 | 6 | 7 | 2 | - |

^a Bez radnych rad miast w miastach na prawach powiatu.

^a Excluding councillors of city councils in cities with powiat status.

TABL. 2 (12). RADNI GMIN^a WEDŁUG PŁCI, WIEKU I POZIOMU WYKSZTAŁCENIA W 2013 R. (cd.)
Stan w dniu 31 XII
GMINA COUNCILLORS^a BY SEX, AGE AND EDUCATIONAL LEVEL IN 2013 (cont.)
As of 31 XII

| WYSZCZEGÓLNIENIE SPECIFICATION | Ogółem Total | W tym kobiety Of which women | Z liczby ogółem — w wieku Of total number — at age | | | | Z liczby ogółem — z wykształceniem Of total number — with education | | | |
|--|-----------------|---------------------------------------|---|-------|-------|-------|--|--|--|--|
| | | | 18—29 lat years | 30—39 | 40—49 | 50—59 | wyższym tertiary | połicealnym i średnim post- secondary and secondary | zasadni- czym zawodowym basic vocational | gimna- zjalnym i podsta- wowym lower secondary and primary |
| PODREGION PRZEMYSKI <i>PRZEMYSKI SUBREGION</i> | | | | | | | | | | |
| POWIAT JAROSŁAWSKI | | | | | | | | | | |
| Gminy miejskie <i>Urban gminas</i> | | | | | | | | | | |
| Jarosław | 21 | 7 | - | 1 | 1 | 11 | 15 | 6 | - | - |
| Radymno | 15 | 6 | - | 1 | 3 | 11 | 8 | 7 | - | - |
| Gmina miejsko-wiejska <i>Urban-rural gmina</i> | | | | | | | | | | |
| Pruchnik | 15 | 1 | 1 | 4 | 3 | 6 | 3 | 8 | 4 | - |
| Gminy wiejskie <i>Rural gminas</i> | | | | | | | | | | |
| Chłopice | 15 | 3 | - | - | 6 | 6 | 1 | 9 | 5 | - |
| Jarosław | 15 | 1 | - | 3 | 1 | 5 | 1 | 10 | 4 | - |
| Laszki | 15 | 2 | - | 2 | 6 | 4 | 4 | 9 | 1 | 1 |
| Pawłosiów | 15 | 3 | - | 1 | 1 | 9 | 2 | 6 | 7 | - |
| Radymno | 15 | 5 | - | - | 3 | 7 | - | 10 | 5 | - |
| Rokietnica | 15 | 1 | - | 3 | 5 | 4 | 3 | 2 | 7 | 3 |
| Roźwienica | 15 | 7 | - | 6 | 3 | 2 | 6 | 7 | 2 | - |
| Wiązownica | 15 | 3 | - | 3 | 4 | 6 | 8 | 7 | - | - |
| POWIAT LUBACZOWSKI | | | | | | | | | | |
| Gmina miejska <i>Urban gmina</i> | | | | | | | | | | |
| Lubaczów | 15 | 2 | - | 2 | 4 | 6 | 11 | 3 | 1 | - |
| Gminy miejsko-wiejskie <i>Urban-rural gminas</i> | | | | | | | | | | |
| Cieszanów | 15 | 3 | - | 2 | 5 | 6 | 7 | 5 | 3 | - |
| Narol | 15 | 1 | - | 1 | 3 | 8 | 5 | 6 | 3 | 1 |
| Oleszyce | 15 | 2 | - | - | 4 | 8 | 6 | 4 | 5 | - |
| Gminy wiejskie <i>Rural gminas</i> | | | | | | | | | | |
| Horyniec-Zdrój | 15 | 4 | - | 3 | 7 | 2 | 2 | 8 | 5 | - |
| Lubaczów | 15 | 1 | - | - | 7 | 5 | 1 | 5 | 7 | 2 |
| Stary Dzików | 15 | 1 | - | - | 5 | 6 | 2 | 5 | 4 | 4 |
| Wielkie Oczy | 15 | 3 | - | 2 | 2 | 7 | 5 | 1 | 6 | 3 |
| POWIAT PRZEMYSKI | | | | | | | | | | |
| Gminy wiejskie <i>Rural gminas</i> | | | | | | | | | | |
| Bircza | 15 | 2 | - | 1 | 6 | 7 | 3 | 6 | 5 | 1 |
| Dubiecko | 15 | 2 | 1 | 1 | 7 | - | 2 | 7 | 5 | 1 |
| Fredropol | 15 | 3 | - | 1 | 3 | 8 | 3 | 6 | 5 | 1 |
| Krasiczyn | 15 | 2 | - | 2 | 4 | 7 | 4 | 9 | 2 | - |
| Krzywcza | 15 | 3 | - | 3 | 5 | 7 | 6 | 3 | 6 | - |
| Medyka | 15 | 1 | 1 | 2 | 4 | 6 | 2 | 12 | 1 | - |
| Orly | 14 | 4 | - | 4 | 5 | 3 | 4 | 3 | 6 | 1 |
| Przemysł | 15 | 3 | - | - | 3 | 6 | 5 | 7 | 3 | - |
| Stubno | 15 | 2 | - | 5 | 3 | 6 | 2 | 10 | 3 | - |
| Żurawica | 15 | - | - | - | 9 | 4 | 6 | 4 | 5 | - |

^a Bez radnych rad miast w miastach na prawach powiatu.

^a Excluding councillors of city councils in cities with powiat status.

TABL. 2 (12). RADNI GMIN^a WEDŁUG PŁCI, WIEKU I POZIOMU WYKSZTAŁCENIA W 2013 R. (cd.)
Stan w dniu 31 XII
GMINA COUNCILLORS^a BY SEX, AGE AND EDUCATIONAL LEVEL IN 2013 (cont.)
As of 31 XII

| WYSZCZEGÓLNIENIE SPECIFICATION | Ogółem Total | W tym kobiety Of which women | Z liczby ogółem — w wieku Of total number — at age | | | | Z liczby ogółem — z wykształceniem Of total number — with education | | | |
|--|-----------------|---------------------------------------|---|-------|-------|-------|--|--|--|--|
| | | | 18—29 lat years | 30—39 | 40—49 | 50—59 | wyższym tertiary | policealnym i średnim post- secondary and secondary | zasadni- czym zawodowym basic vocational | gimna- zjalnym i podsta- wowym lower secondary and primary |
| POWIAT PRZEWORSKI | | | | | | | | | | |
| Gmina miejska Urban gmina | | | | | | | | | | |
| Przeworsk | 15 | 2 | - | 3 | 1 | 4 | 8 | 7 | - | - |
| Gminy miejsko-wiejskie Urban-rural gminas | | | | | | | | | | |
| Kańczuga | 15 | 4 | - | 3 | 4 | 5 | 4 | 8 | 3 | - |
| Sieniawa | 15 | 3 | - | - | 4 | 8 | 3 | 3 | 9 | - |
| Gminy wiejskie Rural gminas | | | | | | | | | | |
| Adamówka | 15 | 1 | 1 | 3 | 4 | 5 | 5 | 5 | 4 | 1 |
| Gać | 15 | 1 | - | 1 | 3 | 11 | 3 | 9 | 3 | - |
| Jawornik Polski | 15 | 1 | 1 | 5 | 3 | 3 | 4 | 8 | 2 | 1 |
| Przeworsk | 15 | 2 | - | - | 6 | 7 | 6 | 5 | 3 | 1 |
| Tryfcza | 15 | 2 | 1 | 2 | 7 | 3 | 3 | 7 | 5 | 0 |
| Zarzecze | 15 | 3 | - | 2 | 2 | 6 | 1 | 7 | 7 | - |
| PODREGION RZESZOWSKI | | | | | | | | | | |
| RZESZOWSKI SUBREGION | | | | | | | | | | |
| POWIAT KOLBUSZOWSKI | | | | | | | | | | |
| Gmina miejsko-wiejska Urban-rural gmina | | | | | | | | | | |
| Kolbuszowa | 21 | - | 1 | 4 | 5 | 8 | 8 | 6 | 7 | - |
| Gminy wiejskie Rural gminas | | | | | | | | | | |
| Cmolas | 15 | 2 | - | 2 | 5 | 5 | 5 | 5 | 5 | - |
| Dzikowiec | 15 | 3 | - | 1 | 3 | 8 | 2 | 4 | 5 | 4 |
| Majdan Królewski | 15 | 5 | - | 1 | 5 | 9 | 4 | 7 | 3 | 1 |
| Niwiska | 15 | 3 | - | 3 | 5 | 2 | 2 | 6 | 7 | - |
| Raniżów | 15 | - | 2 | - | 6 | 6 | 1 | 9 | 4 | 1 |
| POWIAT ŁAŃCUCKI | | | | | | | | | | |
| Gmina miejska Urban gmina | | | | | | | | | | |
| Łańcut | 15 | 4 | - | 3 | 4 | 4 | 12 | 3 | - | - |
| Gminy wiejskie Rural gminas | | | | | | | | | | |
| Białobrzegi | 15 | 4 | - | - | 6 | 7 | 2 | 8 | 5 | - |
| Czarna | 15 | 2 | - | 4 | 5 | 6 | 6 | 8 | 1 | - |
| Łańcut | 21 | 3 | 1 | 2 | 7 | 3 | 8 | 11 | 2 | - |
| Markowa | 15 | 2 | 1 | - | 7 | 2 | 4 | 8 | 3 | - |
| Rakszawa | 15 | 5 | - | 3 | 3 | 4 | 6 | 7 | 2 | - |
| Żołynia | 15 | 8 | 1 | - | 2 | 9 | 7 | 5 | 3 | - |

^a Bez radnych rad miast w miastach na prawach powiatu.

^a Excluding councillors of city councils in cities with powiat status.

TABL. 2 (12). RADNI GMIN^a WEDŁUG PŁCI, WIEKU I POZIOMU WYKSZTAŁCENIA W 2013 R. (cd.)
Stan w dniu 31 XII
GMINA COUNCILLORS^a BY SEX, AGE AND EDUCATIONAL LEVEL IN 2013 (cont.)
As of 31 XII

| WYSZCZEGÓLNIENIE SPECIFICATION | Ogółem Total | W tym kobiety Of which women | Z liczby ogółem — w wieku Of total number — at age | | | | Z liczby ogółem — z wykształceniem Of total number — with education | | | |
|--|-----------------|---------------------------------------|---|-------|-------|-------|--|--|--|--|
| | | | 18—29 lat years | 30—39 | 40—49 | 50—59 | wyższym tertiary | policealnym i średnim post- secondary and secondary | zasadni- czym zawodowym basic vocational | gimna- zjalnym i podsta- wowym lower secondary and primary |
| POWIAT ROPCZYCKO- -SĘDZISZOWSKI | | | | | | | | | | |
| Gminy miejsko-wiejskie Urban-rural gminas | | | | | | | | | | |
| Ropczyce | 21 | 2 | - | 4 | 4 | 6 | 4 | 15 | 2 | - |
| Sędziszów Małopolski | 21 | 5 | 1 | 2 | 7 | 6 | 10 | 6 | 5 | - |
| Gminy wiejskie Rural gminas | | | | | | | | | | |
| Iwierzycy | 14 | 4 | - | 1 | 7 | 3 | 2 | 11 | 1 | - |
| Ostrów | 15 | 3 | 1 | 1 | 4 | 7 | 3 | 7 | 3 | 2 |
| Wielopole Skrzyńskie | 15 | 4 | - | 1 | 5 | 8 | 5 | 8 | 2 | - |
| POWIAT RZESZOWSKI | | | | | | | | | | |
| Gmina miejska Urban gmina | | | | | | | | | | |
| Dynów | 15 | 5 | - | 1 | 3 | 7 | 8 | 6 | 1 | - |
| Gminy miejsko-wiejskie Urban-rural gminas | | | | | | | | | | |
| Błażowa | 15 | 3 | 1 | 3 | 8 | 2 | 5 | 5 | 5 | - |
| Boguchwała | 15 | 2 | 2 | - | 6 | 4 | 9 | 3 | 3 | - |
| Głogów Małopolski | 15 | 4 | 1 | 3 | 1 | 7 | 5 | 7 | 3 | - |
| Sokołów Małopolski | 15 | 3 | - | 3 | 6 | 3 | 6 | 6 | 3 | - |
| Tyczyn | 15 | 6 | 1 | 0 | 5 | 5 | 6 | 6 | 3 | - |
| Gminy wiejskie Rural gminas | | | | | | | | | | |
| Chmielnik | 15 | 4 | 1 | 1 | 5 | 5 | 3 | 8 | 3 | 1 |
| Dynów | 15 | 4 | 3 | 3 | 6 | 3 | 4 | 10 | - | 1 |
| Hyżne | 15 | 4 | - | 2 | 6 | 3 | 3 | 6 | 5 | 1 |
| Kamień | 15 | 2 | - | 1 | 4 | 9 | 5 | 5 | 4 | 1 |
| Krasne | 15 | 3 | - | 2 | 4 | 5 | 4 | 9 | 2 | - |
| Lubenia | 15 | 2 | 1 | 2 | 1 | 8 | 4 | 8 | 3 | - |
| Świlcza | 15 | 2 | - | 4 | 4 | 2 | 7 | 5 | 3 | - |
| Trzebownisko | 15 | 6 | - | - | 3 | 6 | 8 | 3 | 4 | - |
| POWIAT STRZYŻOWSKI | | | | | | | | | | |
| Gmina miejsko-wiejska Urban-rural gmina | | | | | | | | | | |
| Strzyżów | 21 | 5 | - | 1 | 5 | 6 | 8 | 11 | 2 | - |
| Gminy wiejskie Rural gminas | | | | | | | | | | |
| Czudec | 15 | 2 | 1 | 1 | 5 | 4 | 4 | 10 | 1 | - |
| Fryszak | 15 | 1 | 1 | - | - | 11 | 4 | 7 | 4 | - |
| Niebylec | 15 | 2 | - | 2 | 4 | 5 | 6 | 5 | 3 | 1 |
| Wiśniowa | 15 | 5 | - | 1 | 1 | 8 | 3 | 6 | 5 | 1 |

^a Bez radnych rad miast w miastach na prawach powiatu.

^a Excluding councillors of city councils in cities with powiat status.

TABL. 2 (12). RADNI GMIN^a WEDŁUG PŁCI, WIEKU I POZIOMU WYKSZTAŁCENIA W 2013 R. (cd.)
Stan w dniu 31 XII
GMINA COUNCILLORS^a BY SEX, AGE AND EDUCATIONAL LEVEL IN 2013 (cont.)
As of 31 XII

| WYSZCZEGÓLNIENIE SPECIFICATION | Ogółem Total | W tym kobiety Of which women | Z liczby ogółem — w wieku Of total number — at age | | | | Z liczby ogółem — z wykształceniem Of total number — with education | | | |
|--|-----------------|---------------------------------------|---|-------|-------|-------|--|--|---|--|
| | | | 18—29 lat years | 30—39 | 40—49 | 50—59 | wyższym tertiary | połicealnym i średnim post- secondary and secondary | zasadniczym zawodowym basic vocational | gimnazjalnym i podstawowym lower secondary and primary |
| PODREGION TARNOBRZESKI <i>TARNOBRZESKI SUBREGION</i> | | | | | | | | | | |
| POWIAT DĘBICKI | | | | | | | | | | |
| Gmina miejska <i>Urban gmina</i> | | | | | | | | | | |
| Dębica | 21 | 2 | - | 2 | 2 | 10 | 12 | 7 | 2 | - |
| Gminy miejsko-wiejskie <i>Urban-rural gminas</i> | | | | | | | | | | |
| Brzostek | 15 | 4 | 1 | - | 2 | 6 | 1 | 8 | 2 | 4 |
| Pilzno | 15 | 1 | - | 2 | 3 | 10 | 5 | 6 | 4 | - |
| Gminy wiejskie <i>Rural gminas</i> | | | | | | | | | | |
| Czarna | 15 | 3 | - | 2 | 4 | 9 | 3 | 6 | 6 | - |
| Dębica | 21 | 3 | - | 1 | 4 | 9 | 6 | 8 | 7 | - |
| Jodłowa | 15 | 5 | 1 | 1 | 4 | 6 | 3 | 8 | 3 | 1 |
| Żyraków | 15 | 3 | - | - | 3 | 9 | 4 | 9 | 2 | - |
| POWIAT LEŻAJSKI | | | | | | | | | | |
| Gmina miejska <i>Urban gmina</i> | | | | | | | | | | |
| Leżajsk | 15 | 2 | - | 2 | - | 9 | 9 | 6 | - | - |
| Gmina miejsko-wiejska <i>Urban-rural gmina</i> | | | | | | | | | | |
| Nowa Sarzyna | 21 | 1 | - | 1 | 4 | 9 | 9 | 9 | 2 | 1 |
| Gminy wiejskie <i>Rural gminas</i> | | | | | | | | | | |
| Grodzisko Dolne | 15 | 3 | - | 2 | 7 | 3 | 4 | 6 | 5 | - |
| Kuryłówka | 15 | 1 | 1 | 2 | 6 | 5 | 1 | 8 | 6 | - |
| Leżajsk | 21 | 3 | 1 | 2 | 4 | 12 | 6 | 11 | 4 | - |
| POWIAT MIELECKI | | | | | | | | | | |
| Gmina miejska <i>Urban gmina</i> | | | | | | | | | | |
| Mielec | 23 | 6 | - | 2 | 2 | 12 | 16 | 7 | - | - |
| Gminy miejsko-wiejskie <i>Urban-rural gminas</i> | | | | | | | | | | |
| Przeclaw | 14 | 2 | - | 2 | 2 | 7 | 2 | 6 | 6 | - |
| Radomyśl Wielki | 15 | 3 | - | - | 3 | 9 | 3 | 6 | 6 | - |

^a Bez radnych rad miast w miastach na prawach powiatu.

^a Excluding councillors of city councils in cities with powiat status.

TABL. 2 (12). RADNI GMIN^a WEDŁUG PŁCI, WIEKU I POZIOMU WYKSZTAŁCENIA W 2013R. (dok.)
Stan w dniu 31 XII
GMINA COUNCILLORS^a BY SEX, AGE AND EDUCATIONAL LEVEL IN 2013 (cont.)
As of 31 XII

| WYSZCZEGÓLNIENIE SPECIFICATION | Ogółem Total | W tym kobiety Of which women | Z liczby ogółem — w wieku Of total number — at age | | | | Z liczby ogółem — z wykształceniem Of total number — with education | | | |
|--|-----------------|---------------------------------------|---|-------|-------|-------|--|--|---|--|
| | | | 18—29 lat years | 30—39 | 40—49 | 50—59 | wyższym tertiary | połicealnym i średnim post- secondary and secondary | zasadniczym zawodowym basic vocational | gimnazjalnym i podstawowym lower secondary and primary |
| POWIAT MIELECKI (dok.) (cont.) | | | | | | | | | | |
| Gminy wiejskie Rural gminas | | | | | | | | | | |
| Borowa | 15 | 3 | - | - | 3 | 8 | 1 | 8 | 6 | - |
| Czermin | 15 | 1 | - | - | 3 | 8 | 4 | 2 | 8 | 1 |
| Gawłuszowice | 15 | 4 | - | - | 4 | 7 | 2 | 4 | 9 | - |
| Mielec | 15 | 5 | - | 2 | 5 | 3 | 7 | 5 | 3 | - |
| Padew Narodowa | 15 | 4 | - | 1 | 4 | 6 | 3 | 10 | 2 | - |
| Tuszków Narodowy | 15 | - | - | 1 | 6 | 5 | 3 | 5 | 7 | - |
| Wadowice Górne | 15 | 3 | 1 | 3 | 1 | 6 | 5 | 2 | 7 | 1 |
| POWIAT NIŻAŃSKI | | | | | | | | | | |
| Gminy miejsko-wiejskie Urban-rural gminas | | | | | | | | | | |
| Nisko | 21 | 3 | - | 2 | 5 | 8 | 10 | 8 | 3 | - |
| Rudnik nad Sanem | 15 | 5 | 1 | 1 | 6 | 5 | 4 | 9 | 2 | - |
| Ulanów | 15 | 4 | - | - | 4 | 6 | 3 | 9 | 3 | - |
| Gminy wiejskie Rural gminas | | | | | | | | | | |
| Harasiuki | 15 | 7 | - | 4 | 10 | 1 | 2 | 9 | 4 | - |
| Jarocin | 15 | 3 | - | 3 | 4 | 6 | 4 | 6 | 5 | - |
| Jeżowe | 15 | - | - | - | 8 | 5 | 1 | 11 | 3 | - |
| Krzyszów | 15 | 1 | 1 | 3 | 3 | 6 | 4 | 2 | 6 | 3 |
| POWIAT STALOWOWOLSKI | | | | | | | | | | |
| Gmina miejska Urban gmina | | | | | | | | | | |
| Stalowa Wola | 23 | 7 | 1 | 3 | 1 | 7 | 17 | 4 | 2 | - |
| Gminy wiejskie Rural gminas | | | | | | | | | | |
| Bojanów | 15 | 1 | - | 2 | 4 | 7 | 1 | 8 | 5 | 1 |
| Pysznicza | 15 | 5 | - | 3 | 3 | 7 | 4 | 9 | 2 | - |
| Radomyśl nad Sanem | 15 | 2 | - | - | 5 | 5 | 3 | 7 | 4 | 1 |
| Zaklików | 15 | 5 | 1 | 1 | 7 | 2 | 8 | 6 | 1 | - |
| Zaleszany | 15 | 3 | - | 2 | 4 | 3 | 3 | 6 | 6 | - |
| POWIAT TARNOBRZESKI | | | | | | | | | | |
| Gminy miejsko-wiejskie Urban-rural gminas | | | | | | | | | | |
| Baranów Sandomierski | 15 | 1 | - | - | 3 | 8 | 6 | 8 | 1 | - |
| Nowa Dęba | 15 | 4 | 1 | 2 | 3 | 4 | 8 | 6 | 1 | - |
| Gminy wiejskie Rural gminas | | | | | | | | | | |
| Gorzyce | 15 | 6 | - | 1 | 3 | 7 | 7 | 8 | - | - |
| Grębów | 15 | 1 | - | 1 | 2 | 6 | 2 | 8 | 3 | 2 |

^a Bez radnych rad miast w miastach na prawach powiatu.

^a Excluding councillors of city councils in cities with powiat status.

TABL. 3 (13). RADNI RAD POWIATÓW I RAD MIAST W MIASTACH NA PRAWACH POWIATU WEDŁUG PŁCI, WIEKU I POZIOMU WYKSZTAŁCENIA W 2013 R.

Stan w dniu 31 XII

COUNCILLORS OF POWIAT COUNCILS AND CITY COUNCILS IN CITIES WITH POWIAT STATUS BY SEX, AGE AND EDUCATIONAL LEVEL IN 2013

As of 31 XII

| WYSZCZEGÓLNIENIE SPECIFICATION | Ogółem Total | W tym kobiety Of which women | Z liczby ogółem — w wieku Of total number — at age | | | | | Z liczby ogółem — z wykształceniem Of total number — with education | | |
|--|-----------------|---------------------------------------|---|-----------|-----------|------------|--------------------------------|--|--|---|
| | | | 18—29 lat years | 30—39 | 40—49 | 50—59 | 60 lat i więcej and more | wyższym tertiary | połocześnie średnim i post- secondary and secondary | zasadniczym zawodowym basic vocational |
| WOJEWÓDZTWO | 431 | 60 | 4 | 36 | 90 | 201 | 100 | 332 | 85 | 14 |
| VOIVODSHIP | | | | | | | | | | |
| Podregion krośnieński <i>Krośniński subregion</i> | | | | | | | | | | |
| <i>Powiaty: Powiats:</i> | | | | | | | | | | |
| bieszczadzki | 15 | 1 | - | 4 | 2 | 7 | 2 | 12 | 3 | - |
| brzozowski | 19 | 3 | - | - | 5 | 9 | 5 | 15 | 4 | - |
| jasielski | 23 | 4 | - | 1 | 9 | 8 | 5 | 17 | 5 | 1 |
| krośnieński | 23 | 4 | - | 3 | 3 | 13 | 4 | 15 | 7 | 1 |
| leski | 15 | 2 | - | - | 2 | 10 | 3 | 6 | 8 | 1 |
| sanocki | 21 | 2 | - | 6 | 5 | 8 | 2 | 20 | 1 | - |
| Miasto na prawach powiatu: <i>City with powiat status:</i> | | | | | | | | | | |
| Krosno | 21 | 4 | 1 | 6 | 2 | 6 | 6 | 14 | 6 | 1 |
| Podregion przemyski <i>Przemyski subregion</i> | | | | | | | | | | |
| <i>Powiaty: Powiats:</i> | | | | | | | | | | |
| jarosławski | 25 | 5 | - | - | 3 | 16 | 6 | 19 | 6 | - |
| lubaczowski | 17 | 3 | - | 1 | 5 | 7 | 4 | 13 | 3 | 1 |
| przemyski | 19 | 2 | - | - | 3 | 12 | 4 | 12 | 7 | - |
| przeworski | 21 | 4 | - | - | 2 | 9 | 10 | 17 | 2 | 2 |
| Miasto na prawach powiatu: <i>City with powiat status:</i> | | | | | | | | | | |
| Przemysł | 23 | 4 | - | 3 | 3 | 11 | 4 | 22 | 1 | - |
| Podregion rzeszowski <i>Rzeszowski subregion</i> | | | | | | | | | | |
| <i>Powiaty: Powiats:</i> | | | | | | | | | | |
| kolbuszowski | 19 | 1 | - | 1 | 2 | 10 | 6 | 9 | 7 | 3 |
| łańcucki | 19 | 4 | 2 | - | 4 | 9 | 4 | 16 | 3 | - |
| ropczycko-sędziszowski | 19 | - | - | 2 | 4 | 7 | 6 | 17 | 2 | - |
| rzeszowski | 29 | 2 | - | 2 | 6 | 11 | 10 | 22 | 7 | 0 |
| strzyżowski | 19 | 5 | - | - | 5 | 10 | 4 | 14 | 3 | 2 |
| Miasto na prawach powiatu: <i>City with powiat status:</i> | | | | | | | | | | |
| Rzeszów | 25 | 5 | - | 5 | 8 | 7 | 5 | 21 | 4 | - |
| Podregion tarnobrzeski <i>Tarnobrzeski subregion</i> | | | | | | | | | | |
| <i>Powiaty: Powiats:</i> | | | | | | | | | | |
| dębicki | 25 | 7 | - | 4 | 7 | 10 | 4 | 21 | 3 | 1 |
| leżajski | 19 | 2 | - | 3 | 8 | 3 | 5 | 18 | 1 | - |
| mielecki | 25 | 2 | 1 | 2 | 6 | 10 | 6 | 23 | 2 | - |
| niżański | 19 | 2 | 0 | 3 | 4 | 10 | 2 | 16 | 3 | - |
| stalowowski | 23 | 3 | - | 3 | - | 15 | 5 | 20 | 3 | - |
| tarnobrzeski | 17 | 2 | 1 | 1 | 5 | 7 | 3 | 10 | 5 | 2 |
| Miasto na prawach powiatu: <i>City with powiat status:</i> | | | | | | | | | | |
| Tarnobrzeg | 21 | - | - | 3 | 3 | 11 | 4 | 14 | 7 | - |

DZIAŁ III.
BEZPIECZEŃSTWO PUBLICZNE

Uwagi ogólne

1. Przestępstwo stwierdzone jest to zdarzenie, co do którego w zakończonym postępowaniu przygotowawczym potwierdzono, że jest przestępstwem. Przestępstwo – zgodnie z Kodeksem karnym z 1997 r. obowiązującym od 1 IX 1998 r. (ustawa z dnia 6 VI 1997 r., Dz. U. Nr 88, poz. 553, z późniejszymi zmianami) – jest to zbrodnia lub występki ścigany z oskarżenia publicznego lub z oskarżenia prywatnego, objęty oskarżeniem prokuratora, a nadto każdy występki skarbowy, którego charakter jako przestępstwa został potwierdzony w wyniku postępowania przygotowawczego.

Informacje o przestępstwach stwierdzonych i wskaźnikach wykrywalności sprawców przestępstw opracowano na podstawie statystyki policyjnej, uzupełnianej informacjami o śledztwach własnych prowadzonych w prokuraturach i o postępowaniach wobec nieletnich w sądach rodzinnych.

2. Wskaźnik wykrywalności sprawców przestępstw jest to stosunek liczby przestępstw wykrytych w danym roku (łącznie z wykrytymi po podjęciu z umorzenia) do liczby przestępstw stwierdzonych w danym roku, powiększonej o liczbę przestępstw stwierdzonych w podjętych postępowaniach, a umorzonych w latach poprzednich z powodu niewykrycia sprawców.

CHAPTER III.
PUBLIC SAFETY

General notes

1. An ascertained crime is an event, which after the completion of preparatory proceedings was confirmed as a crime. In connection with the Criminal Code of 1997, coming into force on 1 IX 1998 (the Law dated 6 VI 1997, Journal of Laws No. 88, item 553, with later amendments) crime is a felony or misdemeanour prosecuted upon by public accusation or private accusation by a public prosecutor, moreover every revenue related misdemeanour the character of which was confirmed as a crime as a result of preparatory proceedings.

Information regarding ascertained crimes and rates of detectability of delinquents in ascertained crimes has been prepared on the basis of police statistics, supplemented with information on investigations conducted by the public prosecutor's offices and family on juvenile proceeding in courts.

2. The rate of detectability of delinquents is the relation of the number of detected crimes, in a given year (including those detected after resumption) following discontinuance to the total number of crimes ascertained in a given year, plus the number of crimes recorded in commenced proceeding and discontinued in previous years due to undetected delinquents.

TABL. 1 (14). PRZESTĘPSTWA STWIERDZONE PRZEZ POLICJĘ W ZAKOŃCZONYCH POSTĘPOWANIACH PRZYGOTOWAWCZYCH W 2013 R.
ASCERTAINED CRIMES BY THE POLICE IN COMPLETED PREPARATORY PROCEEDINGS IN 2013

| WYSZCZEGÓLNIENIE SPECIFICATION | Ogółem Grand total | W tym przestępstwa Of which crimes | | | Z liczby ogółem przestępstwa Of grand total crimes | | |
|---|-----------------------|--|---|--------------------|--|--------------------------------------|---|
| | | o charakterze kryminalnym criminal | o charakterze gospodarczym economic | drogowe traffic | przeciwko życiu i zdrowiu against life and health | przeciwko mieniu against property | |
| | | | | | | razem total | w tym kradzież samochodu of which automobile theft |
| WOJEWÓDZTWO | 35681 | 22943 | 3588 | 7765 | 1104 | 16629 | 159 |
| <i>VOIVODSHIP</i> | | | | | | | |
| Podregion krośnieński | 7740 | 4818 | 1044 | 1659 | 218 | 3563 | 18 |
| <i>Krośnieński subregion</i> | | | | | | | |
| Powiaty: Powiaty: | | | | | | | |
| bieszczadzki | 445 | 285 | 49 | 97 | 18 | 190 | 1 |
| brzozowski | 979 | 548 | 195 | 209 | 30 | 422 | 1 |
| jasielski | 1608 | 858 | 262 | 449 | 30 | 730 | 2 |
| krośnieński | 1078 | 702 | 91 | 257 | 33 | 469 | 3 |
| leski | 557 | 410 | 31 | 96 | 18 | 231 | 3 |
| sanocki | 1473 | 1003 | 116 | 299 | 47 | 689 | 3 |
| Miasto na prawach powiatu: <i>City with powiat status:</i> | | | | | | | |
| Krosno | 1600 | 1012 | 300 | 252 | 42 | 832 | 5 |
| Podregion przemyski | 6529 | 3878 | 694 | 1730 | 227 | 2839 | 6 |
| <i>Przemyski subregion</i> | | | | | | | |
| Powiaty: Powiaty: | | | | | | | |
| jarosławski | 1840 | 1129 | 185 | 479 | 65 | 837 | - |
| lubaczowski | 1040 | 446 | 89 | 429 | 16 | 303 | 1 |
| przemyski | 923 | 531 | 59 | 306 | 25 | 335 | 1 |
| przeworski | 1096 | 612 | 109 | 348 | 46 | 448 | 2 |
| Miasto na prawach powiatu: <i>City with powiat status:</i> | | | | | | | |
| Przemysł | 1630 | 1160 | 252 | 168 | 75 | 916 | 2 |
| Podregion rzeszowski | 10393 | 6994 | 1002 | 2026 | 299 | 5682 | 82 |
| <i>Rzeszowski subregion</i> | | | | | | | |
| Powiaty: Powiaty: | | | | | | | |
| kolbuszowski | 776 | 416 | 56 | 276 | 15 | 328 | 1 |
| łańcucki | 1478 | 777 | 119 | 450 | 37 | 540 | 3 |
| ropczycko-sędziszowski | 968 | 568 | 83 | 288 | 32 | 478 | 4 |
| rzeszowski | 1820 | 1270 | 117 | 394 | 72 | 974 | 13 |
| strzyżowski | 733 | 445 | 54 | 214 | 21 | 346 | - |
| Miasto na prawach powiatu: <i>City with powiat status:</i> | | | | | | | |
| Rzeszów | 4618 | 3518 | 573 | 404 | 122 | 3016 | 61 |
| Podregion tarnobrzeski | 11019 | 7253 | 848 | 2350 | 360 | 4545 | 53 |
| <i>Tarnobrzeski subregion</i> | | | | | | | |
| Powiaty: Powiaty: | | | | | | | |
| dębicki | 2033 | 1386 | 228 | 365 | 68 | 962 | 7 |
| leżajski | 1266 | 766 | 89 | 377 | 34 | 537 | 3 |
| mielecki | 1826 | 1160 | 133 | 476 | 67 | 756 | 19 |
| niżański | 1143 | 614 | 72 | 409 | 34 | 362 | 1 |
| stałowowski | 2319 | 1700 | 176 | 342 | 59 | 1027 | 5 |
| tarnobrzeski | 1005 | 642 | 43 | 260 | 54 | 291 | 5 |
| Miasto na prawach powiatu: <i>City with powiat status:</i> | | | | | | | |
| Tarnobrzeg | 1427 | 985 | 107 | 121 | 44 | 610 | 13 |

Ź r ó d ł o: dane Komendy Wojewódzkiej Policji w Rzeszowie.

S o u r c e: Data of the Voivodship Police Headquarters in Rzeszow.

TABL. 2 (15). WSKAŹNIKI WYKRYWALNOŚCI SPRAWCÓW PRZESTĘPSTW STWIERDZONYCH PRZEZ POLICJĘ W 2013 R.
 RATES OF DETECTABILITY OF DELINQUENTS IN ASCERTAINED CRIMES BY THE POLICE IN 2013

| WYSZCZEGÓLNIENIE SPECIFICATION | Ogółem Total | W tym przestępstw Of which crimes | | |
|-----------------------------------|-----------------|---------------------------------------|--|----------------------|
| | | o charakterze kryminalnym criminal | o charakterze gospodarczym economic | drogowych traffic |
| | | w % | in % | |
| WOJEWÓDZTWO | 71,4 | 59,3 | 80,8 | 99,4 |
| <i>VOIVODSHIP</i> | | | | |
| Podregion krośnieński | | | | |
| <i>Krośnieński subregion</i> | | | | |
| Powiaty: Powiats: | | | | |
| bieszczadzki | 78,7 | 70,1 | 89,8 | 97,9 |
| brzozowski | 82,1 | 71,5 | 91,8 | 100,0 |
| jasielski | 77,1 | 62,7 | 82,9 | 99,8 |
| krośnieński | 78,1 | 67,8 | 94,5 | 99,6 |
| leski | 78,1 | 74,1 | 58,1 | 100,0 |
| sanocki | 70,7 | 60,8 | 69,8 | 100,0 |
| Miasto na prawach powiatu: | | | | |
| <i>City with powiat status:</i> | | | | |
| Krosno | 67,4 | 52,0 | 90,7 | 99,2 |
| Podregion przemyski | | | | |
| <i>Przemyski subregion</i> | | | | |
| Powiaty: Powiats: | | | | |
| jarosławski | 77,8 | 66,6 | 87,0 | 99,8 |
| lubaczowski | 93,0 | 84,8 | 94,4 | 100,0 |
| przemyski | 78,0 | 66,2 | 66,1 | 99,7 |
| przeworski | 81,5 | 70,8 | 78,9 | 99,7 |
| Miasto na prawach powiatu: | | | | |
| <i>City with powiat status:</i> | | | | |
| Przemysł | 66,0 | 55,8 | 86,1 | 100,0 |
| Podregion rzeszowski | | | | |
| <i>Rzeszowski subregion</i> | | | | |
| Powiaty: Powiats: | | | | |
| kolbuszowski | 77,8 | 62,1 | 75,0 | 100,0 |
| łańcucki | 82,8 | 71,8 | 75,0 | 99,6 |
| ropczycko-sędziszowski | 74,0 | 58,9 | 90,4 | 98,3 |
| rzeszowski | 60,7 | 50,1 | 47,0 | 97,5 |
| strzyżowski | 70,5 | 56,0 | 65,5 | 99,5 |
| Miasto na prawach powiatu: | | | | |
| <i>City with powiat status:</i> | | | | |
| Rzeszów | 50,8 | 39,8 | 77,1 | 97,8 |
| Podregion tarnobrzeski | | | | |
| <i>Tarnobrzeski subregion</i> | | | | |
| Powiaty: Powiats: | | | | |
| dębicki | 71,5 | 62,0 | 80,8 | 98,9 |
| leżajski | 70,8 | 54,3 | 85,4 | 99,7 |
| mielecki | 73,2 | 61,0 | 81,0 | 98,9 |
| niżański | 79,8 | 65,0 | 75,0 | 100,0 |
| stalowowolski | 72,4 | 64,0 | 76,0 | 99,4 |
| tarnobrzeski | 79,0 | 70,0 | 78,0 | 100,0 |
| Miasto na prawach powiatu: | | | | |
| <i>City with powiat status:</i> | | | | |
| Tarnobrzeg | 71,8 | 61,0 | 81,0 | 100,0 |

Źródło: dane Komendy Wojewódzkiej Policji w Rzeszowie.

Source: Data of the Voivodship Police Headquarters in Rzeszow.

DZIAŁ IV. POWIERZCHNIA I LUDNOŚĆ

Uwagi ogólne

1. Dane opracowano na podstawie:

- 1) bilansów stanu i struktury **ludności faktycznie zamieszkałej** na terenie gminy. Bilanse ludności sporządzane są dla okresów międzyspisowych w oparciu o wyniki ostatniego spisu powszechnego, przy uwzględnieniu:
 - a) zmian w danym okresie spowodowanych ruchem naturalnym (urodzenia, zgony) i migracjami ludności (zameldowania i wymeldowania na pobyt stały z innych gmin i z zagranicy), a także przesunięciami adresowymi ludności z tytułu zmian administracyjnych,
 - b) różnicy między liczbą osób zameldowanych na pobyt czasowy ponad 3 miesiące na terenie gminy (do 2005 r. – ponad 2 miesiące) a liczbą osób czasowo nieobecnych uzyskiwanej z cyklicznie przeprowadzanych badań, która stanowi jednocześnie różnicę między liczbą osób zameldowanych na pobyt stały w gminie a liczbą osób faktycznie mieszkających na terenie gminy;
- 2) rejestrów Ministerstwa Spraw Wewnętrznych i Administracji – o migracjach wewnętrznych i za-granicznych na pobyt stały (od 2006 r. źródłem tych danych jest rejestr PESEL – Powszechny Elektroniczny System Ewidencji Ludności);
- 3) sprawozdawczości urzędów stanu cywilnego – o zarejestrowanych małżeństwach, urodzeniach i zgonach;
- 4) sprawozdawczości sądów okręgowych – o prawomocnie orzeczonych rozwodach.

U w a g a. Dane o ludności, a także współczynniki demograficzne oraz przeliczenia na 1 mieszkańca (1000 ludności itp.) opracowano przy przyjęciu liczby ludności zbilansowanej:

- dla lat 2000-2009 - w oparciu o wyniki Narodowego Spisu Powszechnego Ludności i Mieszkań 2002;
- od 2010 r. - w oparciu o wyniki Narodowego Spisu Powszechnego Ludności i Mieszkań 2011.

2. Przez **ludność w wieku produkcyjnym** rozumie się ludność w wieku zdolności do pracy. Dla mężczyzn przyjęto wiek 18-64 lata, dla kobiet – 18-59 lat. Wśród ludności w wieku produkcyjnym wyróżnia się ludność w wieku **mobilnym**, tj. w wieku 18-44 lata i **niemobilnym**, tj. mężczyźni – 45-64 lata, kobiety – 45-59 lat. Przez **ludność w wieku nieprodukcyjnym** rozumie się ludność w wieku **przedprodukcyjnym**, tj. do 17 lat oraz w wieku **poprodukcyjnym**, tj. mężczyźni – 65 lat i więcej, kobiety – 60 lat i więcej.

3. Dane o **ruchu naturalnym ludności** w podziale terytorialnym opracowano: małżeństwa – według miejsca zameldowania męża przed ślubem, a jeśli mąż mieszkał na stałe za granicą – według miejsca zameldowania żony

CHAPTER IV. AREA AND POPULATION

General notes

1. Data were compiled on the basis of:

- 1) the balances of the size and structure of the **population actually living** in a gmina. Population balances are compiled for periods between censuses on the basis of the last census, taking into account:
 - a) changes in a given period connected with vital statistics (births, deaths) and migration of the population (registering and cancelling registration for permanent residence from other gminas and from abroad) as well as address changes of the population due to changes in the administrative division,
 - b) difference between the number of people registered for temporary stay for a period of more than 3 months in a gmina (until 2005 over 2 months) and the number of people temporary absent there being gathered on the basis of surveys conducted periodically, which simultaneously makes the difference between the number of people registered for permanent residence in a gmina and the number of people actually living in a gmina;
- 2) the registers of the Ministry of the Interior and Administration on internal and international migration of population for permanent residence (since 2006 the source of this data is PESEL register – Common Electronic System of Population Register);
- 3) documentation of Civil Status Offices regarding registered marriages, births and deaths;
- 4) documentation of regional courts – regarding legally valid decisions in actions for divorce.

N o t e. Data about population as well as demographic rates and indicators per capita (per 1000 of population etc.) was prepared assuming the number of population balanced on:

- for 2000-2009 - the basis of results of the Population and Housing Census 2002;
- since 2010 - the basis of results of the Population and Housing Census 2011.

2. The **working age population** refers to males aged 18-64, and females aged 18-59. In this category the age groups of **mobility** (i.e. 18-44) and **non-mobility** (i.e. 45-64 for males and 45-59 for females) are distinguished. The **non-working age population** is defined as the **pre-working age population**, i.e., up to the age of 17 and the **post-working age population**, i.e., 65 and more for males and 60 and more for females.

3. Data regarding the **vital statistics** according to territorial division were compiled as follows: marriages – by the husband's place of permanent residence before contracting of a marriage or by the wife's place of residence in Poland if her husband stayed permanently abroad before contracting of a marriage; divorces – according to the plaintiff's place of resid-

w Polsce przed zawarciem związku małżeńskiego; rozwoły – według miejsca zamieszkania osoby wnoszącej powództwo; urodzenia – według miejsca zameldowania matki noworodka; zgony – według miejsca zameldowania osoby zmarłej.

Przyrost naturalny ludności stanowi różnicę między liczbą urodzeń żywych i zgonów w danym okresie.

4. Przez **niemowlęta** rozumie się dzieci w wieku poniżej 1 roku.

Dane o urodzeniach i zgonach (w tym zgonach niemowląt) prezentowane są zgodnie z kryteriami definicji urodzenia i zgonu noworodka rekomendowanej przez Światową Organizację Zdrowia.

5. **Przeciętne dalsze trwanie życia** wyraża średnią liczbę lat, jaką ma jeszcze do przeżycia osoba w wieku x lat, przy założeniu stałego poziomu umieralności z okresu, dla którego opracowano tablice trwania życia.

6. **Migracje wewnętrzne** ludności są to zmiany miejsca zamieszkania w kraju; **migracje zagraniczne** są to wyjazdy poza granicę kraju zamieszkania, a tym samym przyjazdy do danego kraju. Dane o migracjach ludności opracowano na podstawie informacji o zameldowaniach na pobyt stały. Informacje te nie uwzględniają zmian adresu w obrębie tej samej gminy (miasta), z wyjątkiem gmin miejsko-wiejskich, dla których został zachowany podział na tereny miejskie i wiejskie.

Napływ ludności obejmuje zameldowania na pobyt stały, **odpływ** – wymeldowania ze stałego miejsca zamieszkania.

7. Współczynniki dotyczące ruchu naturalnego i migracji ludności w podziale terytorialnym obliczono jako iloraz liczby faktów określonego rodzaju i liczby ludności według stanu w dniu 30 VI:

- do 2009 r. - zameldowanej na pobyt stały,
- od 2010 r. - faktycznie zamieszkałej.

ence; births – according to the mother's place of residence; deaths – according to the place of residence of the deceased.

Natural increase of the population accounts for the difference between the number of live births and deaths in a given period.

4. *Infant* is a child under the age of 1.

Data on births and deaths (including infant deaths) are presented according to criteria of the definition of infant births and deaths recommended by the World Health Organization (WHO).

5. *Life expectancy* is expressed by the average number of years that a person at the exact age x still has to live on, assuming a fixed mortality level from the period for which life expectancy tables were compiled.

6. *Internal migration* of the population is understood as changes in the place of residence within the country; *international migration* is understood as changes of the country of usual residence of person, thus as arrivals to a given country. Data regarding migration of the population were compiled on the basis of information regarding the registration for permanent residence. This information does not include changes of address within the same gmina (town), with the exception of urban-rural gminas for which the division into urban and rural areas has been kept.

The *inflow* of the population includes registration of arrival for permanent residence, *outflow* – registration of departure from permanent residence.

7. Rates concerning vital statistics and migration of the population according to territorial division were calculated as the ratio of the number of defined events to the number of population as of 30 VI:

- to 2009 - registered for permanent residence,
- since 2010 - de facto population (actually residing).

TABL. 1 (16). POWIERZCHNIA I LUDNOŚĆ W 2013 R.

Stan w dniu 31 XII

AREA AND POPULATION IN 2013

As of 31 XII

| WYSZCZEGÓLNIENIE SPECIFICATION | Powierzchnia w km ² Area in km ² | Ludność Population | | | | Kobiety na 100 mężczyzn Females per 100 males |
|---|--|-----------------------|--------------------|--------------------|---|--|
| | | ogółem total | mężczyźni males | kobiety females | na 1 km ² per 1 km ² | |
| WOJEWÓDZTWO | 17846 | 2129294 | 1042602 | 1086692 | 119 | 104,2 |
| VOIVODSHIP | | | | | | |
| miasta <i>urban areas</i> | 1186 | 878297 | 420370 | 457927 | 741 | 108,9 |
| wieś <i>rural areas</i> | 16660 | 1250997 | 622232 | 628765 | 75 | 101,0 |
| PODREGION KROŚNIEŃSKI | 5538 | 485911 | 238113 | 247798 | 88 | 104,1 |
| KROŚNIEŃSKI SUBREGION | | | | | | |
| POWIAT BIESZCZADZKI | 1139 | 22204 | 10999 | 11205 | 19 | 101,9 |
| Gmina miejsko-wiejska <i>Urban-rural gmina</i> | | | | | | |
| Ustrzyki Dolne | 479 | 17698 | 8711 | 8987 | 37 | 103,2 |
| miasto <i>urban area</i> | 17 | 9445 | 4564 | 4881 | 563 | 106,9 |
| wieś <i>rural area</i> | 462 | 8253 | 4147 | 4106 | 18 | 99,0 |
| Gminy wiejskie <i>Rural gminas</i> | | | | | | |
| Czarna | 185 | 2391 | 1205 | 1186 | 13 | 98,4 |
| Lutowiska | 475 | 2115 | 1083 | 1032 | 4 | 95,3 |
| POWIAT BRZÓZOWSKI | 539 | 66334 | 32807 | 33527 | 123 | 102,2 |
| Gmina miejsko-wiejska <i>Urban-rural gmina</i> | | | | | | |
| Brzózów | 103 | 26604 | 13067 | 13537 | 258 | 103,6 |
| miasto <i>urban area</i> | 11 | 7550 | 3655 | 3895 | 659 | 106,6 |
| wieś <i>rural area</i> | 92 | 19054 | 9412 | 9642 | 208 | 102,4 |
| Gminy wiejskie <i>Rural gminas</i> | | | | | | |
| Domaradz | 56 | 6139 | 3104 | 3035 | 109 | 97,8 |
| Dydnia | 130 | 8135 | 4091 | 4044 | 62 | 98,9 |
| Haczów | 72 | 9336 | 4621 | 4715 | 130 | 102,0 |
| Jasienica Rosielna | 57 | 7722 | 3785 | 3937 | 135 | 104,0 |
| Nozdrzec | 121 | 8398 | 4139 | 4259 | 70 | 102,9 |
| POWIAT JASIELSKI | 831 | 115388 | 56649 | 58739 | 139 | 103,7 |
| Gmina miejska <i>Urban gmina</i> | | | | | | |
| Jasło | 37 | 36363 | 17454 | 18909 | 996 | 108,3 |
| Gmina miejsko-wiejska <i>Urban-rural gmina</i> | | | | | | |
| Kolaczyce | 61 | 9060 | 4536 | 4524 | 148 | 99,7 |
| miasto <i>urban area</i> | 7 | 1447 | 695 | 752 | 202 | 108,2 |
| wieś <i>rural area</i> | 54 | 7613 | 3841 | 3772 | 141 | 98,2 |
| Gminy wiejskie <i>Rural gminas</i> | | | | | | |
| Brzyska | 45 | 6464 | 3200 | 3264 | 144 | 102,0 |
| Dębowiec | 86 | 8675 | 4271 | 4404 | 100 | 103,1 |
| Jasło | 93 | 16417 | 8058 | 8359 | 176 | 103,7 |
| Krempna | 205 | 1989 | 1044 | 945 | 10 | 90,5 |
| Nowy Żmigród | 104 | 9320 | 4660 | 4660 | 90 | 100,0 |
| Osiek Jasielski | 60 | 5389 | 2681 | 2708 | 89 | 101,0 |
| Skolyszyn | 78 | 12512 | 6212 | 6300 | 159 | 101,4 |
| Tarnowiec | 62 | 9199 | 4533 | 4666 | 147 | 102,9 |

TABL. 1 (16). **POWIERZCHNIA I LUDNOŚĆ W 2013 R. (cd.)**
Stan w dniu 31 XII
AREA AND POPULATION IN 2013 (cont.)
As of 31 XII

| WYSZCZEGÓLNIENIE SPECIFICATION | Powierzchnia w km ² Area in km ² | Ludność Population | | | | Kobiety na 100 mężczyzn Females per 100 males |
|--|--|-----------------------|--------------------|--------------------|---|--|
| | | ogółem total | mężczyźni males | kobiety females | na 1 km ² per 1 km ² | |
| POWIAT KRÓŚNIENSKI | 926 | 111883 | 54956 | 56927 | 121 | 103,6 |
| Gminy miejsko-wiejskie Urban-rural gminas | | | | | | |
| Dukla | 235 | 14825 | 7271 | 7554 | 63 | 103,9 |
| miasto urban area | 5 | 2160 | 1028 | 1132 | 394 | 110,1 |
| wieś rural area | 230 | 12665 | 6243 | 6422 | 55 | 102,9 |
| Iwonicz-Zdrój | 46 | 10982 | 5503 | 5479 | 241 | 99,6 |
| miasto urban area | 6 | 1852 | 876 | 976 | 314 | 111,4 |
| wieś rural area | 40 | 9130 | 4627 | 4503 | 230 | 97,3 |
| Jedlicze | 59 | 15476 | 7569 | 7907 | 264 | 104,5 |
| miasto urban area | 11 | 5748 | 2791 | 2957 | 542 | 105,9 |
| wieś rural area | 48 | 9728 | 4778 | 4950 | 203 | 103,6 |
| Rymanów | 167 | 15763 | 7725 | 8038 | 95 | 104,1 |
| miasto urban area | 12 | 3696 | 1802 | 1894 | 298 | 105,1 |
| wieś rural area | 155 | 12067 | 5923 | 6144 | 78 | 103,7 |
| Gminy wiejskie Rural gminas | | | | | | |
| Chorkówka | 77 | 13455 | 6573 | 6882 | 174 | 104,7 |
| Jaślika | 99 | 2067 | 1021 | 1046 | 21 | 102,4 |
| Korczyna | 93 | 11031 | 5389 | 5642 | 119 | 104,7 |
| Krościenko Wyzne | 16 | 5532 | 2758 | 2774 | 339 | 100,6 |
| Miejsce Piastowe | 51 | 13550 | 6603 | 6947 | 264 | 105,2 |
| Wojaszówka | 83 | 9202 | 4544 | 4658 | 110 | 102,5 |
| POWIAT LESKI | 835 | 26783 | 13268 | 13515 | 32 | 101,9 |
| Gmina miejsko-wiejska Urban-rural gmina | | | | | | |
| Lesko | 111 | 11544 | 5642 | 5902 | 104 | 104,6 |
| miasto urban area | 15 | 5629 | 2675 | 2954 | 367 | 110,4 |
| wieś rural area | 96 | 5915 | 2967 | 2948 | 62 | 99,4 |
| Gminy wiejskie Rural gminas | | | | | | |
| Baligród | 158 | 3191 | 1590 | 1601 | 20 | 100,7 |
| Cisna | 287 | 1730 | 886 | 844 | 6 | 95,3 |
| Olszanica | 94 | 5005 | 2487 | 2518 | 54 | 101,2 |
| Solina | 185 | 5313 | 2663 | 2650 | 29 | 99,5 |
| POWIAT SANOCKI | 1224 | 96096 | 47114 | 48982 | 79 | 104,0 |
| Gmina miejska Urban gmina | | | | | | |
| Sanok | 38 | 39027 | 18685 | 20342 | 1025 | 108,9 |
| Gmina miejsko-wiejska Urban-rural gmina | | | | | | |
| Zagórz | 160 | 13014 | 6486 | 6528 | 81 | 100,6 |
| miasto urban area | 22 | 5082 | 2511 | 2571 | 228 | 102,4 |
| wieś rural area | 138 | 7932 | 3975 | 3957 | 58 | 99,5 |

TABL. 1 (16). **POWIERZCHNIA I LUDNOŚĆ W 2013 R. (cd.)**
Stan w dniu 31 XII
AREA AND POPULATION IN 2013 (cont.)
As of 31 XII

| WYSZCZEGÓLNIENIE SPECIFICATION | Powierzchnia w km ² Area in km ² | Ludność Population | | | | Kobiety na 100 mężczyzn Females per 100 males |
|--|--|-----------------------|--------------------|--------------------|---|--|
| | | ogółem total | mężczyźni males | kobiety females | na 1 km ² per 1 km ² | |
| POWIAT SANOCKI (dok.) (cont.) | | | | | | |
| Gminy wiejskie Rural gminas | | | | | | |
| Besko | 27 | 4482 | 2216 | 2266 | 163 | 102,3 |
| Bukowsko | 137 | 5539 | 2786 | 2753 | 40 | 98,8 |
| Komańcza | 456 | 5014 | 2534 | 2480 | 11 | 97,9 |
| Sanok | 232 | 17677 | 8848 | 8829 | 76 | 99,8 |
| Tyrawa Wołoska | 69 | 2002 | 1015 | 987 | 29 | 97,2 |
| Zarszyn | 105 | 9341 | 4544 | 4797 | 89 | 105,6 |
| Miasto na prawach powiatu: City with powiat status: | | | | | | |
| Krosno | 44 | 47223 | 22320 | 24903 | 1086 | 111,6 |
| PODREGION PRZEMYSKI | 4292 | 396312 | 193928 | 202384 | 92 | 104,4 |
| PRZEMYSKI SUBREGION | | | | | | |
| POWIAT JAROSŁAWSKI | 1029 | 122130 | 59542 | 62588 | 119 | 105,1 |
| Gminy miejskie Urban gminas | | | | | | |
| Jarosław | 35 | 39138 | 18359 | 20779 | 1131 | 113,2 |
| Radmno | 14 | 5501 | 2702 | 2799 | 404 | 103,6 |
| Gmina miejsko-wiejska Urban-rural gmina | | | | | | |
| Pruchnik | 80 | 9845 | 4897 | 4948 | 123 | 101,0 |
| miasto urban area | 20 | 3751 | 1858 | 1893 | 188 | 101,9 |
| wieś rural area | 60 | 6094 | 3039 | 3055 | 101 | 100,5 |
| Gminy wiejskie Rural gminas | | | | | | |
| Chłopice | 49 | 5609 | 2811 | 2798 | 114 | 99,5 |
| Jarosław | 113 | 13061 | 6404 | 6657 | 115 | 104,0 |
| Laszki | 138 | 7037 | 3545 | 3492 | 51 | 98,5 |
| Pawłosiów | 47 | 8345 | 4146 | 4199 | 176 | 101,3 |
| Radmno | 182 | 11431 | 5705 | 5726 | 63 | 100,4 |
| Rokietnica | 57 | 4396 | 2148 | 2248 | 77 | 104,7 |
| Rożwienica | 71 | 6215 | 3106 | 3109 | 90 | 100,1 |
| Wiązownica | 245 | 11552 | 5719 | 5833 | 47 | 102,0 |
| POWIAT LUBACZOWSKI | 1308 | 57057 | 28401 | 28656 | 44 | 100,9 |
| Gmina miejska Urban gmina | | | | | | |
| Lubaczów | 26 | 12517 | 6014 | 6503 | 486 | 108,1 |
| Gminy miejsko-wiejskie Urban-rural gminas | | | | | | |
| Cieszanów | 219 | 7516 | 3750 | 3766 | 34 | 100,4 |
| miasto urban area | 15 | 1975 | 1001 | 974 | 131 | 97,3 |
| wieś rural area | 204 | 5541 | 2749 | 2792 | 27 | 101,6 |
| Narol | 203 | 8301 | 4268 | 4033 | 41 | 94,5 |
| miasto urban area | 12 | 2110 | 1065 | 1045 | 170 | 98,1 |
| wieś rural area | 191 | 6191 | 3203 | 2988 | 32 | 93,3 |
| Oleszyce | 152 | 6418 | 3228 | 3190 | 42 | 98,8 |
| miasto urban area | 5 | 3053 | 1552 | 1501 | 601 | 96,7 |
| wieś rural area | 147 | 3365 | 1676 | 1689 | 23 | 100,8 |
| Gminy wiejskie Rural gminas | | | | | | |
| Horyniec-Zdrój | 203 | 4931 | 2446 | 2485 | 24 | 101,6 |
| Lubaczów | 203 | 9118 | 4597 | 4521 | 45 | 98,3 |
| Stary Dzików | 156 | 4352 | 2185 | 2167 | 28 | 99,2 |
| Wielkie Oczy | 146 | 3904 | 1913 | 1991 | 27 | 104,1 |

TABL. 1 (16). **POWIERZCHNIA I LUDNOŚĆ W 2013 R. (cd.)**
Stan w dniu 31 XII
AREA AND POPULATION IN 2013 (cont.)
As of 31 XII

| WYSZCZEGÓLNIENIE SPECIFICATION | Powierzchnia w km ² Area in km ² | Ludność Population | | | | Kobiety na 100 mężczyzn Females per 100 males |
|---|--|-----------------------|--------------------|--------------------|---|--|
| | | ogółem total | mężczyźni males | kobiety females | na 1 km ² per 1 km ² | |
| POWIAT PRZEMYSKI | 1211 | 74225 | 37215 | 37010 | 61 | 99,4 |
| Gminy wiejskie <i>Rural gminas</i> | | | | | | |
| Bircza | 254 | 6746 | 3458 | 3288 | 27 | 95,1 |
| Dubiecko | 154 | 9432 | 4673 | 4759 | 61 | 101,8 |
| Fredropol | 160 | 5554 | 2802 | 2752 | 35 | 98,2 |
| Krasiczyn | 124 | 5122 | 2557 | 2565 | 41 | 100,3 |
| Krzywca | 95 | 4897 | 2518 | 2379 | 52 | 94,5 |
| Medyka | 61 | 6459 | 3232 | 3227 | 107 | 99,8 |
| Orły | 70 | 8846 | 4414 | 4432 | 126 | 100,4 |
| Przemysł | 108 | 10176 | 5080 | 5096 | 94 | 100,3 |
| Stubno | 89 | 4020 | 1993 | 2027 | 45 | 101,7 |
| Żurawica | 96 | 12973 | 6488 | 6485 | 135 | 100,0 |
| POWIAT PRZEWORSKI | 698 | 79262 | 38922 | 40340 | 114 | 103,6 |
| Gmina miejska <i>Urban gmina</i> | | | | | | |
| Przeworsk | 22 | 15779 | 7517 | 8262 | 713 | 109,9 |
| Gminy miejsko-wiejskie <i>Urban-rural gminas</i> | | | | | | |
| Kańczuga | 105 | 12586 | 6185 | 6401 | 120 | 103,5 |
| miasto <i>urban area</i> | 7 | 3236 | 1581 | 1655 | 426 | 104,7 |
| wieś <i>rural area</i> | 98 | 9350 | 4604 | 4746 | 96 | 103,1 |
| Sieniawa | 128 | 7026 | 3536 | 3490 | 55 | 98,7 |
| miasto <i>urban area</i> | 7 | 2179 | 1075 | 1104 | 323 | 102,7 |
| wieś <i>rural area</i> | 121 | 4847 | 2461 | 2386 | 40 | 97,0 |
| Gminy wiejskie <i>Rural gminas</i> | | | | | | |
| Adamówka | 134 | 4174 | 2070 | 2104 | 31 | 101,6 |
| Gać | 36 | 4672 | 2288 | 2384 | 130 | 104,2 |
| Jawornik Polski | 63 | 4612 | 2276 | 2336 | 73 | 102,6 |
| Przeworsk | 91 | 14876 | 7290 | 7586 | 164 | 104,1 |
| Tryńcza | 70 | 8337 | 4187 | 4150 | 119 | 99,1 |
| Zarzecze | 49 | 7200 | 3573 | 3627 | 146 | 101,5 |
| Miasto na prawach powiatu: <i>City with powiat status:</i> | | | | | | |
| Przemysł | 46 | 63638 | 29848 | 33790 | 1378 | 113,2 |
| PODREGION RZESZOWSKI | 3552 | 627206 | 305698 | 321508 | 177 | 105,2 |
| <i>RZESZOWSKI SUBREGION</i> | | | | | | |
| POWIAT KOLBUSZOWSKI | 774 | 62751 | 31315 | 31436 | 81 | 100,4 |
| Gmina miejsko-wiejska <i>Urban-rural gmina</i> | | | | | | |
| Kolbuszowa | 171 | 24997 | 12199 | 12798 | 146 | 104,9 |
| miasto <i>urban area</i> | 8 | 9329 | 4522 | 4807 | 1175 | 106,3 |
| wieś <i>rural area</i> | 163 | 15668 | 7677 | 7991 | 96 | 104,1 |

TABL. 1 (16). **POWIERZCHNIA I LUDNOŚĆ W 2013 R. (cd.)**
Stan w dniu 31 XII
AREA AND POPULATION IN 2013 (cont.)
As of 31 XII

| WYSZCZEGÓLNIENIE SPECIFICATION | Powierzchnia w km ² Area in km ² | Ludność Population | | | | Kobiety na 100 mężczyzn Females per 100 males |
|--|--|-----------------------|--------------------|--------------------|---|--|
| | | ogółem total | mężczyźni males | kobiety females | na 1 km ² per 1 km ² | |
| POWIAT KOLBUSZOWSKI (dok.) (cont.) | | | | | | |
| Gminy wiejskie Rural gminas | | | | | | |
| Cmolas | 134 | 8116 | 4099 | 4017 | 61 | 98,0 |
| Dzikowiec | 122 | 6509 | 3286 | 3223 | 54 | 98,1 |
| Majdan Królewski | 155 | 9916 | 5001 | 4915 | 64 | 98,3 |
| Niwiska | 95 | 6036 | 3017 | 3019 | 64 | 100,1 |
| Raniżów | 97 | 7177 | 3713 | 3464 | 74 | 93,3 |
| POWIAT ŁAŃCUCKI | 452 | 79866 | 39104 | 40762 | 177 | 104,2 |
| Gmina miejska Urban gmina | | | | | | |
| Łańcut | 19 | 18074 | 8623 | 9451 | 931 | 109,6 |
| Gminy wiejskie Rural gminas | | | | | | |
| Białobrzegi | 56 | 8438 | 4193 | 4245 | 150 | 101,2 |
| Czarna | 78 | 11335 | 5506 | 5829 | 145 | 105,9 |
| Łańcut | 107 | 21265 | 10508 | 10757 | 200 | 102,4 |
| Markowa | 69 | 6595 | 3265 | 3330 | 96 | 102,0 |
| Rakszawa | 66 | 7261 | 3602 | 3659 | 109 | 101,6 |
| Żołynia | 57 | 6898 | 3407 | 3491 | 122 | 102,5 |
| POWIAT ROPCZYCKO- -SĘDZISZOWSKI | 548 | 73551 | 36285 | 37266 | 134 | 102,7 |
| Gminy miejsko-wiejskie Urban-rural gminas | | | | | | |
| Ropczyce | 139 | 26973 | 13337 | 13636 | 194 | 102,2 |
| miasto urban area | 47 | 15683 | 7690 | 7993 | 333 | 103,9 |
| wieś rural area | 92 | 11290 | 5647 | 5643 | 123 | 99,9 |
| Sędziszów Małopolski | 154 | 23387 | 11408 | 11979 | 152 | 105,0 |
| miasto urban area | 10 | 7492 | 3611 | 3881 | 752 | 107,5 |
| wieś rural area | 144 | 15895 | 7797 | 8098 | 110 | 103,9 |
| Gminy wiejskie Rural gminas | | | | | | |
| Iwierzycy | 66 | 7628 | 3788 | 3840 | 116 | 101,4 |
| Ostrów | 96 | 7169 | 3557 | 3612 | 75 | 101,5 |
| Wielopole Skrzyńskie | 93 | 8394 | 4195 | 4199 | 90 | 100,1 |
| POWIAT RZESZOWSKI | 1157 | 165835 | 81796 | 84039 | 143 | 102,7 |
| Gmina miejska Urban gmina | | | | | | |
| Dynów | 25 | 6186 | 3037 | 3149 | 252 | 103,7 |
| Gminy miejsko-wiejskie Urban-rural gminas | | | | | | |
| Błażowa | 113 | 10834 | 5401 | 5433 | 96 | 100,6 |
| miasto urban area | 4 | 2178 | 1067 | 1111 | 515 | 104,1 |
| wieś rural area | 109 | 8656 | 4334 | 4322 | 80 | 99,7 |
| Boguchwała | 89 | 19459 | 9485 | 9974 | 219 | 105,2 |
| miasto urban area | 8 | 5865 | 2791 | 3074 | 644 | 110,1 |
| wieś rural area | 81 | 13594 | 6694 | 6900 | 170 | 103,1 |

TABL. 1 (16). **POWIERZCHNIA I LUDNOŚĆ W 2013 R. (cd.)**
Stan w dniu 31 XII
AREA AND POPULATION IN 2013 (cont.)
As of 31 XII

| WYSZCZEGÓLNIENIE SPECIFICATION | Powierzchnia w km ² Area in km ² | Ludność Population | | | | Kobiety na 100 mężczyzn Females per 100 males |
|--|--|-----------------------|--------------------|--------------------|---|--|
| | | ogółem total | mężczyźni males | kobiety females | na 1 km ² per 1 km ² | |
| POWIAT RZESZOWSKI (dok.) (cont.) | | | | | | |
| Gminy miejsko-wiejskie (dok.) Urban-rural gminas (cont.) | | | | | | |
| Głogów Małopolski | 145 | 19223 | 9546 | 9677 | 133 | 101,4 |
| miasto urban area | 14 | 6117 | 3035 | 3082 | 446 | 101,5 |
| wieś rural area | 131 | 13106 | 6511 | 6595 | 100 | 101,3 |
| Sokolów Małopolski | 134 | 17038 | 8406 | 8632 | 127 | 102,7 |
| miasto urban area | 16 | 4040 | 1958 | 2082 | 260 | 106,3 |
| wieś rural area | 118 | 12998 | 6448 | 6550 | 110 | 101,6 |
| Tyczyn | 59 | 11464 | 5677 | 5787 | 194 | 101,9 |
| miasto urban area | 9 | 3641 | 1778 | 1863 | 377 | 104,8 |
| wieś rural area | 50 | 7823 | 3899 | 3924 | 159 | 100,6 |
| Gminy wiejskie Rural gminas | | | | | | |
| Chmielnik | 53 | 6762 | 3373 | 3389 | 128 | 100,5 |
| Dynów | 118 | 7034 | 3544 | 3490 | 59 | 98,5 |
| Hyżne | 51 | 6968 | 3464 | 3504 | 136 | 101,2 |
| Kamień | 74 | 6947 | 3473 | 3474 | 94 | 100,0 |
| Krasne | 39 | 10659 | 5222 | 5437 | 273 | 104,1 |
| Lubenia | 55 | 6504 | 3188 | 3316 | 118 | 104,0 |
| Świlcza | 112 | 16192 | 7939 | 8253 | 144 | 104,0 |
| Trzebownik | 90 | 20565 | 10041 | 10524 | 228 | 104,8 |
| POWIAT STRZYŻOWSKI | 504 | 62095 | 30742 | 31353 | 123 | 102,0 |
| Gmina miejsko-wiejska Urban-rural gmina | | | | | | |
| Strzyżów | 140 | 20925 | 10323 | 10602 | 149 | 102,7 |
| miasto urban area | 14 | 8967 | 4351 | 4616 | 646 | 106,1 |
| wieś rural area | 126 | 11958 | 5972 | 5986 | 95 | 100,2 |
| Gminy wiejskie Rural gminas | | | | | | |
| Czudec | 85 | 11721 | 5834 | 5887 | 138 | 100,9 |
| Frysztak | 91 | 10524 | 5286 | 5238 | 116 | 99,1 |
| Niebylec | 105 | 10620 | 5166 | 5454 | 102 | 105,6 |
| Wiśniowa | 83 | 8305 | 4133 | 4172 | 100 | 100,9 |
| Miasto na prawach powiatu: City with powiat status: | | | | | | |
| Rzeszów | 117 | 183108 | 86456 | 96652 | 1574 | 111,8 |
| PODREGION TARNOBRZESKI . TARNOBRZESKI SUBREGION | 4464 | 619865 | 304863 | 315002 | 139 | 103,3 |
| POWIAT DĘBICKI | 777 | 135165 | 66839 | 68326 | 174 | 102,2 |
| Gmina miejska Urban gmina | | | | | | |
| Dębica | 34 | 46854 | 22752 | 24102 | 1385 | 105,9 |

TABL. 1 (16). **POWIERZCHNIA I LUDNOŚĆ W 2013 R. (cd.)**
Stan w dniu 31 XII
AREA AND POPULATION IN 2013 (cont.)
As of 31 XII

| WYSZCZEGÓLNIENIE SPECIFICATION | Powierzchnia w km ² Area in km ² | Ludność Population | | | | Kobiety na 100 mężczyzn Females per 100 males |
|--|--|-----------------------|--------------------|--------------------|---|--|
| | | ogółem total | mężczyźni males | kobiety females | na 1 km ² per 1 km ² | |
| POWIAT DĘBICKI (dok.) (cont.) | | | | | | |
| Gminy miejsko-wiejskie Urban-rural gminas | | | | | | |
| Brzostek | 122 | 13187 | 6593 | 6594 | 108 | 100,0 |
| miasto urban area | 9 | 2718 | 1333 | 1385 | 310 | 103,9 |
| wieś rural area | 113 | 10469 | 5260 | 5209 | 92 | 99,0 |
| Pilzno | 165 | 17969 | 8978 | 8991 | 109 | 100,1 |
| miasto urban area | 16 | 4792 | 2341 | 2451 | 299 | 104,7 |
| wieś rural area | 149 | 13177 | 6637 | 6540 | 88 | 98,5 |
| Gminy wiejskie Rural gminas | | | | | | |
| Czama | 148 | 12849 | 6374 | 6475 | 87 | 101,6 |
| Dębica | 138 | 25197 | 12576 | 12621 | 183 | 100,4 |
| Jodłowa | 60 | 5425 | 2755 | 2670 | 91 | 96,9 |
| Żyraków | 110 | 13684 | 6811 | 6873 | 124 | 100,9 |
| POWIAT LEŻAJSKI | 583 | 69977 | 34614 | 35363 | 120 | 102,2 |
| Gmina miejska Urban gmina | | | | | | |
| Leżajsk | 21 | 14363 | 6886 | 7477 | 698 | 108,6 |
| Gmina miejsko-wiejska Urban-rural gmina | | | | | | |
| Nowa Sarzyna | 144 | 21730 | 10809 | 10921 | 151 | 101,0 |
| miasto urban area | 9 | 6177 | 2994 | 3183 | 675 | 106,3 |
| wieś rural area | 135 | 15553 | 7815 | 7738 | 116 | 99,0 |
| Gminy wiejskie Rural gminas | | | | | | |
| Grodzisko Dolne | 79 | 8094 | 4037 | 4057 | 103 | 100,5 |
| Kuryłówka | 142 | 5725 | 2898 | 2827 | 40 | 97,6 |
| Leżajsk | 197 | 20065 | 9984 | 10081 | 101 | 101,0 |
| POWIAT MIELECKI | 880 | 136403 | 67243 | 69160 | 155 | 102,9 |
| Gmina miejska Urban gmina | | | | | | |
| Mielec | 47 | 61096 | 29497 | 31599 | 1303 | 107,1 |
| Gminy miejsko-wiejskie Urban-rural gminas | | | | | | |
| Przeclaw | 134 | 11669 | 5779 | 5890 | 87 | 101,9 |
| miasto urban area | 16 | 1711 | 828 | 883 | 107 | 106,6 |
| wieś rural area | 118 | 9958 | 4951 | 5007 | 84 | 101,1 |
| Radomyśl Wielki | 160 | 14164 | 7106 | 7058 | 89 | 99,3 |
| miasto urban area | 9 | 3080 | 1495 | 1585 | 350 | 106,0 |
| wieś rural area | 151 | 11084 | 5611 | 5473 | 73 | 97,5 |
| Gminy wiejskie Rural gminas | | | | | | |
| Borowa | 55 | 5646 | 2840 | 2806 | 102 | 98,8 |
| Czermin | 80 | 6984 | 3514 | 3470 | 87 | 98,7 |
| Gawłuszowice | 34 | 2772 | 1369 | 1403 | 82 | 102,5 |
| Mielec | 123 | 13007 | 6529 | 6478 | 106 | 99,2 |
| Padew Narodowa | 71 | 5449 | 2726 | 2723 | 76 | 99,9 |
| Tuszków Narodowy | 89 | 8014 | 4037 | 3977 | 90 | 98,5 |
| Wadowice Górne | 87 | 7602 | 3846 | 3756 | 87 | 97,7 |

TABL. 1 (16). **POWIERZCHNIA I LUDNOŚĆ W 2013 R. (dok.)**
Stan w dniu 31 XII
AREA AND POPULATION IN 2013 (cont.)
As of 31 XII

| WYSZCZEGÓLNIENIE SPECIFICATION | Powierzchnia w km ² Area in km ² | Ludność Population | | | | Kobiety na 100 mężczyzn Females per 100 males |
|--|--|-----------------------|--------------------|--------------------|---|--|
| | | ogółem total | mężczyźni males | kobiety females | na 1 km ² per 1 km ² | |
| POWIAT NIŻAŃSKI | 786 | 67521 | 33426 | 34095 | 86 | 102,0 |
| Gminy miejsko-wiejskie Urban-rural gminas | | | | | | |
| Nisko | 142 | 22493 | 11019 | 11474 | 158 | 104,1 |
| miasto urban area | 61 | 15484 | 7566 | 7918 | 254 | 104,7 |
| wieś rural area | 81 | 7009 | 3453 | 3556 | 86 | 103,0 |
| Rudnik nad Sanem | 79 | 10320 | 5073 | 5247 | 131 | 103,4 |
| miasto urban area | 37 | 6858 | 3341 | 3517 | 187 | 105,3 |
| wieś rural area | 42 | 3462 | 1732 | 1730 | 82 | 99,9 |
| Ulanów | 119 | 8591 | 4277 | 4314 | 72 | 100,9 |
| miasto urban area | 8 | 1472 | 711 | 761 | 180 | 107,0 |
| wieś rural area | 111 | 7119 | 3566 | 3553 | 64 | 99,6 |
| Gminy wiejskie Rural gminas | | | | | | |
| Harasiuki | 169 | 6236 | 3122 | 3114 | 37 | 99,7 |
| Jarocin | 91 | 5444 | 2705 | 2739 | 60 | 101,3 |
| Jeżowe | 124 | 10148 | 5106 | 5042 | 82 | 98,7 |
| Krzyszów | 62 | 4289 | 2124 | 2165 | 69 | 101,9 |
| POWIAT STALOWOWOLSKI | 832 | 108664 | 52960 | 55704 | 131 | 105,2 |
| Gmina miejska Urban gmina | | | | | | |
| Stalowa Wola | 83 | 63692 | 30608 | 33084 | 772 | 108,1 |
| Gminy wiejskie Rural gminas | | | | | | |
| Bojanów | 179 | 7482 | 3816 | 3666 | 42 | 96,1 |
| Pysznic | 147 | 10480 | 5167 | 5313 | 71 | 102,8 |
| Radomyśl nad Sanem | 134 | 7397 | 3676 | 3721 | 55 | 101,2 |
| Zaklików | 202 | 8709 | 4263 | 4446 | 43 | 104,3 |
| Zaleszany | 87 | 10904 | 5430 | 5474 | 125 | 100,8 |
| POWIAT TARNOBRZESKI | 521 | 53918 | 26584 | 27334 | 103 | 102,8 |
| Gminy miejsko-wiejskie Urban-rural gminas | | | | | | |
| Baranów Sandomierski | 122 | 12051 | 5981 | 6070 | 99 | 101,5 |
| miasto urban area | 9 | 1497 | 743 | 754 | 164 | 101,5 |
| wieś rural area | 113 | 10554 | 5238 | 5316 | 94 | 101,5 |
| Nowa Dęba | 143 | 18551 | 8998 | 9553 | 129 | 106,2 |
| miasto urban area | 17 | 11507 | 5531 | 5976 | 689 | 108,0 |
| wieś rural area | 126 | 7044 | 3467 | 3577 | 56 | 103,2 |
| Gminy wiejskie Rural gminas | | | | | | |
| Gorzyce | 69 | 13464 | 6691 | 6773 | 195 | 101,2 |
| Grębów | 187 | 9852 | 4914 | 4938 | 53 | 100,5 |
| Miasto na prawach powiatu: City with powiat status: | | | | | | |
| Tarnobrzeg | 85 | 48217 | 23197 | 25020 | 565 | 107,9 |

TABL. 2 (17). LUDNOŚĆ WEDŁUG PŁCI ORAZ BIOLOGICZNYCH I EDUKACYJNYCH GRUP WIEKU W 2013 R.
Stan w dniu 31 XII
POPULATION BY SEX AND BIOLOGICAL AND EDUCATIONAL AGE GROUPS IN 2013
As of 31 XII

| WYSZCZEGÓLNIENIE SPECIFICATION | Biologiczne grupy wieku Biological age groups | | | Edukacyjne grupy wieku Educational age groups | | | | |
|---|--|----------------|--------------------------------|--|---------------|--------------|--------------|---------------|
| | 0-14 lat | 15-64 | 65 lat i więcej and more | 3-6 lat | 7-12 | 13-15 | 16-18 | 19-24 lata |
| OGÓLEM TOTAL | | | | | | | | |
| WOJEWÓDZTWO | 330951 | 1499743 | 298600 | 92133 | 128623 | 71991 | 78874 | 189911 |
| <i>VOIVODSHIP</i> | | | | | | | | |
| miasta <i>urban areas</i> | 124666 | 627902 | 125729 | 36251 | 47045 | 25243 | 28288 | 70801 |
| wieś <i>rural areas</i> | 206285 | 871841 | 172871 | 55882 | 81578 | 46748 | 50586 | 119110 |
| Podregion krośnieński | 75362 | 341721 | 68828 | 20910 | 29335 | 16618 | 18101 | 41950 |
| <i>Krośnieński subregion</i> | | | | | | | | |
| Powiaty: <i>Powiats:</i> | | | | | | | | |
| bieszczadzki | 3396 | 16044 | 2764 | 953 | 1335 | 741 | 747 | 1987 |
| brzozowski | 11216 | 45874 | 9244 | 3072 | 4423 | 2442 | 2535 | 6211 |
| jasielski | 17470 | 81424 | 16494 | 4703 | 6863 | 3958 | 4345 | 10251 |
| krośnieński | 18013 | 77963 | 15907 | 4996 | 6898 | 4100 | 4550 | 9799 |
| leski | 3942 | 19018 | 3823 | 1079 | 1538 | 875 | 972 | 2280 |
| sanocki | 14733 | 68198 | 13165 | 4162 | 5798 | 3153 | 3474 | 8072 |
| Miasto na prawach powiatu: <i>City with powiat status:</i> | | | | | | | | |
| Krosno | 6592 | 33200 | 7431 | 1945 | 2480 | 1349 | 1478 | 3350 |
| Podregion przemyski | 61064 | 278802 | 56446 | 16922 | 23885 | 13646 | 15085 | 35829 |
| <i>Przemyski subregion</i> | | | | | | | | |
| Powiaty: <i>Powiats:</i> | | | | | | | | |
| jarosławski | 18897 | 86447 | 16787 | 5195 | 7333 | 4345 | 4853 | 11115 |
| lubaczowski | 8669 | 40210 | 8178 | 2403 | 3458 | 1903 | 2090 | 5250 |
| przemyski | 11964 | 52637 | 9624 | 3276 | 4691 | 2750 | 3131 | 7305 |
| przeworski | 12845 | 55004 | 11413 | 3547 | 5009 | 2837 | 2908 | 7371 |
| Miasto na prawach powiatu: <i>City with powiat status:</i> | | | | | | | | |
| Przemysł | 8689 | 44505 | 10444 | 2501 | 3394 | 1811 | 2103 | 4788 |
| Podregion rzeszowski | 100128 | 439719 | 87359 | 28169 | 38091 | 20952 | 22924 | 56815 |
| <i>Rzeszowski subregion</i> | | | | | | | | |
| Powiaty: <i>Powiats:</i> | | | | | | | | |
| kolbuszowski | 10141 | 44174 | 8436 | 2726 | 4063 | 2412 | 2470 | 6071 |
| łańcucki | 13219 | 54978 | 11669 | 3769 | 4980 | 2826 | 3117 | 7055 |
| ropczycko-sędziszowski | 12699 | 51190 | 9662 | 3446 | 4970 | 2730 | 2843 | 6960 |
| rzeszowski | 27828 | 115259 | 22748 | 7646 | 10928 | 5924 | 6493 | 15285 |
| strzyżowski | 9742 | 43384 | 8969 | 2600 | 3883 | 2239 | 2412 | 5668 |
| Miasto na prawach powiatu: <i>City with powiat status:</i> | | | | | | | | |
| Rzeszów | 26499 | 130734 | 25875 | 7982 | 9267 | 4821 | 5589 | 15776 |
| Podregion tarnobrzeski | 94397 | 439501 | 85967 | 26132 | 37312 | 20775 | 22764 | 55317 |
| <i>Tarnobrzeski subregion</i> | | | | | | | | |
| Powiaty: <i>Powiats:</i> | | | | | | | | |
| dębicki | 22112 | 95185 | 17868 | 6225 | 8558 | 4656 | 4990 | 12527 |
| leżajski | 11188 | 49273 | 9516 | 2964 | 4486 | 2603 | 2737 | 6340 |
| mielecki | 21468 | 95772 | 19163 | 6082 | 8320 | 4559 | 4957 | 12299 |
| nizański | 9969 | 48543 | 9009 | 2717 | 4073 | 2326 | 2645 | 6624 |
| stalowowski | 15235 | 78017 | 15412 | 4237 | 6023 | 3366 | 3879 | 9154 |
| tarnobrzeski | 7884 | 38560 | 7474 | 2070 | 3219 | 1876 | 2068 | 4677 |
| Miasto na prawach powiatu: <i>City with powiat status:</i> | | | | | | | | |
| Tarnobrzeg | 6541 | 34151 | 7525 | 1837 | 2633 | 1389 | 1488 | 3696 |

TABL. 2 (17). LUDNOŚĆ WEDŁUG PŁCI ORAZ BIOLOGICZNYCH I EDUKACYJNYCH GRUP WIEKU W 2013 R. (dok.)
Stan w dniu 31 XII
POPULATION BY SEX AND BIOLOGICAL AND EDUCATIONAL AGE GROUPS IN 2013
As of 31 XII

| WYSZCZEGÓLNIENIE SPECIFICATION | Biologiczne grupy wieku Biological age groups | | | Edukacyjne grupy wieku Educational age groups | | | | |
|---|--|---------------|--------------------------------|--|--------------|--------------|--------------|--------------|
| | 0-14 lat | 15-64 | 65 lat i więcej and more | 3-6 lat | 7-12 | 13-15 | 16-18 | 19-24 lata |
| W tym KOBIETY Of which FEMALES | | | | | | | | |
| WOJEWÓDZTWO | 161162 | 743229 | 182301 | 44961 | 62575 | 35095 | 38378 | 92963 |
| VOIVODSHIP | | | | | | | | |
| miasta <i>urban areas</i> | 60744 | 320824 | 76359 | 17738 | 23033 | 12222 | 13799 | 35132 |
| wieś <i>rural areas</i> | 100418 | 422405 | 105942 | 27223 | 39542 | 22873 | 24579 | 57831 |
| Podregion krośnieński | 36729 | 168902 | 42167 | 10104 | 14392 | 8091 | 8881 | 20473 |
| <i>Krośnieński subregion</i> | | | | | | | | |
| Powiaty: <i>Powiats:</i> | | | | | | | | |
| bieszczański | 1684 | 7888 | 1633 | 468 | 667 | 348 | 372 | 985 |
| brzozowski | 5426 | 22418 | 5683 | 1457 | 2126 | 1231 | 1259 | 3051 |
| jasielski | 8475 | 40003 | 10261 | 2211 | 3443 | 1895 | 2138 | 5023 |
| krośnieński | 8774 | 38245 | 9908 | 2468 | 3332 | 1986 | 2221 | 4710 |
| leski | 1941 | 9374 | 2200 | 532 | 758 | 436 | 458 | 1136 |
| sanocki | 7197 | 33836 | 7949 | 2033 | 2814 | 1566 | 1705 | 3934 |
| Miasto na prawach powiatu: <i>City with powiat status:</i> | | | | | | | | |
| Krosno | 3232 | 17138 | 4533 | 935 | 1252 | 629 | 728 | 1634 |
| Podregion przemyski | 29748 | 137744 | 34892 | 8302 | 11572 | 6610 | 7391 | 17510 |
| <i>Przemyski subregion</i> | | | | | | | | |
| Powiaty: <i>Powiats:</i> | | | | | | | | |
| jarosławski | 9227 | 43032 | 10329 | 2563 | 3583 | 2116 | 2398 | 5440 |
| lubaczowski | 4194 | 19391 | 5071 | 1152 | 1652 | 911 | 1007 | 2583 |
| przemyski | 5754 | 25328 | 5928 | 1578 | 2203 | 1317 | 1534 | 3519 |
| przeworski | 6342 | 26994 | 7004 | 1789 | 2455 | 1391 | 1436 | 3610 |
| Miasto na prawach powiatu: <i>City with powiat status:</i> | | | | | | | | |
| Przemysł | 4231 | 22999 | 6560 | 1220 | 1679 | 875 | 1016 | 2358 |
| Podregion rzeszowski | 48756 | 219340 | 53412 | 13785 | 18550 | 10194 | 11152 | 28198 |
| <i>Rzeszowski subregion</i> | | | | | | | | |
| Powiaty: <i>Powiats:</i> | | | | | | | | |
| kolbuszowski | 4869 | 21457 | 5110 | 1278 | 1982 | 1162 | 1202 | 2935 |
| łańcucki | 6342 | 27211 | 7209 | 1826 | 2379 | 1379 | 1471 | 3477 |
| ropczycko-sędziszowski | 6254 | 25120 | 5892 | 1719 | 2457 | 1289 | 1434 | 3411 |
| rzeszowski | 13550 | 56558 | 13931 | 3715 | 5318 | 2924 | 3145 | 7546 |
| strzyżowski | 4689 | 21111 | 5553 | 1279 | 1817 | 1097 | 1154 | 2737 |
| Miasto na prawach powiatu: <i>City with powiat status:</i> | | | | | | | | |
| Rzeszów | 13052 | 67883 | 15717 | 3968 | 4597 | 2343 | 2746 | 8092 |
| Podregion tarnobrzeski | 45929 | 217243 | 51830 | 12770 | 18061 | 10200 | 10954 | 26782 |
| <i>Tarnobrzeski subregion</i> | | | | | | | | |
| Powiaty: <i>Powiats:</i> | | | | | | | | |
| dębicki | 10799 | 46707 | 10820 | 3020 | 4167 | 2250 | 2360 | 6016 |
| leżajski | 5446 | 24134 | 5783 | 1426 | 2169 | 1265 | 1293 | 3053 |
| mielecki | 10416 | 47313 | 11431 | 2994 | 4048 | 2276 | 2359 | 6021 |
| niżański | 4867 | 23624 | 5604 | 1336 | 1960 | 1180 | 1276 | 3211 |
| stalowowolski | 7424 | 39055 | 9225 | 2082 | 2929 | 1653 | 1896 | 4476 |
| tarnobrzeski | 3805 | 19018 | 4511 | 1003 | 1539 | 899 | 1034 | 2243 |
| Miasto na prawach powiatu: <i>City with powiat status:</i> | | | | | | | | |
| Tarnobrzeg | 3172 | 17392 | 4456 | 909 | 1249 | 677 | 736 | 1762 |

TABL. 3 (18). LUDNOŚĆ W WIEKU PRODUKCYJNYM I NIEPRODUKCYJNYM W 2013 R.
Stan w dniu 31 XII
WORKING AND NON-WORKING AGE POPULATION IN 2013
As of 31 XII

| WYSZCZEGÓLNIENIE SPECIFICATION | Ogółem Grand total | W wieku At age | | | | | | Ludność w wieku nieprodukcyjnym na 100 osób w wieku produkcyjnym Non-working age population per 100 persons of working age |
|--|-----------------------|----------------------------------|---|-------------------------|---|--------------------------------|---|--|
| | | przedprodukcyjnym pre-working | | produkcyjnym working | | poprodukcyjnym post-working | | |
| | | razem total | w tym kobiety of which females | razem total | w tym kobiety of which females | razem total | w tym kobiety of which females | |
| WOJEWÓDZTWO VOIVODSHIP | 2129294 | 407577 | 198376 | 1355579 | 638477 | 366138 | 249839 | 57,1 |
| miasta urban areas | 878297 | 152260 | 74231 | 566462 | 273491 | 159575 | 110205 | 55,0 |
| wieś rural areas | 1250997 | 255317 | 124145 | 789117 | 364986 | 206563 | 139634 | 58,5 |
| PODREGION KROŚNIĘSKI KROŚNIĘSKI SUBREGION | 485911 | 92970 | 45246 | 308246 | 144518 | 84695 | 58034 | 57,6 |
| POWIAT BIESZCZADZKI | 22204 | 4071 | 2013 | 14665 | 6855 | 3468 | 2337 | 51,4 |
| Gmina miejsko-wiejska Urban-rural gmina | | | | | | | | |
| Ustrzyki Dolne | 17698 | 3252 | 1605 | 11610 | 5453 | 2836 | 1929 | 52,4 |
| miasto urban area | 9445 | 1638 | 828 | 6339 | 3037 | 1468 | 1016 | 49,0 |
| wieś rural area | 8253 | 1614 | 777 | 5271 | 2416 | 1368 | 913 | 56,6 |
| Gminy wiejskie Rural gminas | | | | | | | | |
| Czarna | 2391 | 465 | 218 | 1603 | 763 | 323 | 205 | 49,2 |
| Lutowiska | 2115 | 354 | 190 | 1452 | 639 | 309 | 203 | 45,7 |
| POWIAT BRZozowski | 66334 | 13680 | 6638 | 41564 | 19360 | 11090 | 7529 | 59,6 |
| Gmina miejsko-wiejska Urban-rural gmina | | | | | | | | |
| Brzozów | 26604 | 5471 | 2685 | 16859 | 7898 | 4274 | 2954 | 57,8 |
| miasto urban area | 7550 | 1333 | 641 | 4790 | 2264 | 1427 | 990 | 57,6 |
| wieś rural area | 19054 | 4138 | 2044 | 12069 | 5634 | 2847 | 1964 | 57,9 |
| Gminy wiejskie Rural gminas | | | | | | | | |
| Domaradz | 6139 | 1265 | 605 | 3822 | 1728 | 1052 | 702 | 60,6 |
| Dydnia | 8135 | 1655 | 807 | 5098 | 2321 | 1382 | 916 | 59,6 |
| Haczów | 9336 | 1930 | 910 | 5825 | 2742 | 1581 | 1063 | 60,3 |
| Hasienica Rosielna | 7722 | 1763 | 855 | 4855 | 2317 | 1104 | 765 | 59,1 |
| Nozdrzec | 8398 | 1596 | 776 | 5105 | 2354 | 1697 | 1129 | 64,5 |
| POWIAT Jasielski | 115388 | 21665 | 10495 | 73649 | 34403 | 20074 | 13841 | 56,7 |
| Gmina miejska Urban gmina | | | | | | | | |
| Jasło | 36363 | 5982 | 2891 | 23392 | 11147 | 6989 | 4871 | 55,5 |
| Gmina miejsko-wiejska Urban-rural gmina | | | | | | | | |
| Kołaczyce | 9060 | 1875 | 892 | 5771 | 2672 | 1414 | 960 | 57,0 |
| miasto urban area | 1447 | 255 | 124 | 940 | 444 | 252 | 184 | 53,9 |
| wieś rural area | 7613 | 1620 | 768 | 4831 | 2228 | 1162 | 776 | 57,6 |
| Gminy wiejskie Rural gminas | | | | | | | | |
| Brzyska | 6464 | 1362 | 698 | 4092 | 1880 | 1010 | 686 | 58,0 |
| Dębowiec | 8675 | 1769 | 889 | 5451 | 2519 | 1455 | 996 | 59,1 |
| Jasło | 16417 | 3229 | 1552 | 10445 | 4907 | 2743 | 1900 | 57,2 |
| Krempna | 1989 | 367 | 183 | 1351 | 583 | 271 | 179 | 47,2 |
| Nowy Żmigród | 9320 | 1786 | 855 | 5937 | 2707 | 1597 | 1098 | 57,0 |
| Osiek Jasielski | 5389 | 1081 | 504 | 3460 | 1630 | 848 | 574 | 55,8 |
| Skołyszyn | 12512 | 2442 | 1208 | 7951 | 3656 | 2119 | 1436 | 57,4 |
| Tarnowiec | 9199 | 1772 | 823 | 5799 | 2702 | 1628 | 1141 | 58,6 |

TABL. 3 (18). LUDNOŚĆ W WIEKU PRODUKCYJNYM I NIEPRODUKCYJNYM W 2013 R. (cd.)
Stan w dniu 31 XII
WORKING AND NON-WORKING AGE POPULATION IN 2013 (cont.)
As of 31 XII

| WYSZCZEGÓLNIENIE SPECIFICATION | Ogółem Grand total | W wieku At age | | | | | | Ludność w wieku nieprodukcyjnym na 100 osób w wieku produkcyjnym Non-working age population per 100 persons of working age |
|--|-----------------------|----------------------------------|---|-------------------------|---|--------------------------------|---|--|
| | | przedprodukcyjnym pre-working | | produkcyjnym working | | poprodukcyjnym post-working | | |
| | | razem total | w tym kobiety of which females | razem total | w tym kobiety of which females | razem total | w tym kobiety of which females | |
| POWIAT KROŚNIEŃSKI | 111883 | 22442 | 10910 | 70068 | 32643 | 19373 | 13374 | 59,7 |
| Gminy miejsko-wiejskie Urban-rural gminas | | | | | | | | |
| Dukla | 14825 | 2919 | 1424 | 9293 | 4272 | 2613 | 1858 | 59,5 |
| miasto urban area | 2160 | 377 | 182 | 1430 | 689 | 353 | 261 | 51,0 |
| wieś rural area | 12665 | 2542 | 1242 | 7863 | 3583 | 2260 | 1597 | 61,1 |
| Iwonicz-Zdrój | 10982 | 2339 | 1127 | 6834 | 3119 | 1809 | 1233 | 60,7 |
| miasto urban area | 1852 | 299 | 161 | 1118 | 514 | 435 | 301 | 65,7 |
| wieś rural area | 9130 | 2040 | 966 | 5716 | 2605 | 1374 | 932 | 59,7 |
| Jedlicze | 15476 | 2881 | 1387 | 9825 | 4582 | 2770 | 1938 | 57,5 |
| miasto urban area | 5748 | 982 | 455 | 3690 | 1757 | 1076 | 745 | 55,8 |
| wieś rural area | 9728 | 1899 | 932 | 6135 | 2825 | 1694 | 1193 | 58,6 |
| Rymanów | 15763 | 3120 | 1520 | 9843 | 4634 | 2800 | 1884 | 60,1 |
| miasto urban area | 3696 | 690 | 322 | 2323 | 1096 | 683 | 476 | 59,1 |
| wieś rural area | 12067 | 2430 | 1198 | 7520 | 3538 | 2117 | 1408 | 60,5 |
| Gminy wiejskie Rural gminas | | | | | | | | |
| Chorkówka | 13455 | 2853 | 1399 | 8368 | 3909 | 2234 | 1574 | 60,8 |
| Jaślika | 2067 | 445 | 216 | 1256 | 591 | 366 | 239 | 64,6 |
| Korczyn | 11031 | 2178 | 1072 | 6934 | 3252 | 1919 | 1318 | 59,1 |
| Krościenko Wyżne | 5532 | 1211 | 586 | 3462 | 1601 | 859 | 587 | 59,8 |
| Miejsce Piastowe | 13550 | 2691 | 1287 | 8480 | 4013 | 2379 | 1647 | 59,8 |
| Wojaszówka | 9202 | 1805 | 892 | 5773 | 2670 | 1624 | 1096 | 59,4 |
| POWIAT LESKI | 26783 | 4902 | 2400 | 17161 | 8018 | 4720 | 3097 | 56,1 |
| Gmina miejsko-wiejska Urban-rural gmina | | | | | | | | |
| Lesko | 11544 | 2232 | 1094 | 7226 | 3417 | 2086 | 1391 | 59,8 |
| miasto urban area | 5629 | 1080 | 537 | 3480 | 1689 | 1069 | 728 | 61,8 |
| wieś rural area | 5915 | 1152 | 557 | 3746 | 1728 | 1017 | 663 | 57,9 |
| Gminy wiejskie Rural gminas | | | | | | | | |
| Baligród | 3191 | 585 | 285 | 2031 | 930 | 575 | 386 | 57,1 |
| Cisna | 1730 | 262 | 127 | 1189 | 541 | 279 | 176 | 45,5 |
| Olszanica | 5005 | 921 | 456 | 3230 | 1501 | 854 | 561 | 55,0 |
| Solina | 5313 | 902 | 438 | 3485 | 1629 | 926 | 583 | 52,5 |
| POWIAT SANOCKI | 96096 | 18158 | 8869 | 61453 | 28844 | 16485 | 11269 | 56,4 |
| Gmina miejska Urban gmina | | | | | | | | |
| Sanok | 39027 | 6687 | 3272 | 25200 | 12113 | 7140 | 4957 | 54,9 |

TABL. 3 (18). LUDNOŚĆ W WIEKU PRODUKCYJNYM I NIEPRODUKCYJNYM W 2013 R. (cd.)
Stan w dniu 31 XII
WORKING AND NON-WORKING AGE POPULATION IN 2013 (cont.)
As of 31 XII

| WYSZCZEGÓLNIENIE SPECIFICATION | Ogółem Grand total | W wieku At age | | | | | | Ludność w wieku nieprodukcyjnym na 100 osób w wieku produkcyjnym Non-working age population per 100 persons of working age |
|--|-----------------------|----------------------------------|---|-------------------------|---|--------------------------------|-----------------------------------|--|
| | | przedprodukcyjnym pre-working | | produkcyjnym working | | poprodukcyjnym post-working | | |
| | | razem total | w tym kobiety of which females | razem total | w tym kobiety of which females | razem total | w tym kobiety of which females | |
| POWIAT SANOCKI (dok.) (cont.) | | | | | | | | |
| Gmina miejsko-wiejska Urban-rural gmina | | | | | | | | |
| Zagórz | 13014 | 2485 | 1181 | 8415 | 3908 | 2114 | 1439 | 54,7 |
| miasto urban area | 5082 | 915 | 422 | 3321 | 1556 | 846 | 593 | 53,0 |
| wieś rural area | 7932 | 1570 | 759 | 5094 | 2352 | 1268 | 846 | 55,7 |
| Gminy wiejskie Rural gminas | | | | | | | | |
| Besko | 4482 | 1004 | 510 | 2817 | 1316 | 661 | 440 | 59,1 |
| Bukowsko | 5539 | 1204 | 566 | 3507 | 1619 | 828 | 568 | 57,9 |
| Komańcza | 5014 | 815 | 396 | 3361 | 1515 | 838 | 569 | 49,2 |
| Sanok | 17677 | 3677 | 1828 | 11043 | 5063 | 2957 | 1938 | 60,1 |
| Tyrawa Wołoska | 2002 | 451 | 226 | 1274 | 568 | 277 | 193 | 57,1 |
| Zarszyn | 9341 | 1835 | 890 | 5836 | 2742 | 1670 | 1165 | 60,1 |
| Miasto na prawach powiatu: City with powiat status: | | | | | | | | |
| Krosno | 47223 | 8052 | 3921 | 29686 | 14395 | 9485 | 6587 | 59,1 |
| PODREGION PRZEMYSKI | 396312 | 75566 | 36864 | 251748 | 118076 | 68998 | 47444 | 57,4 |
| PRZEMYSKI SUBREGION | | | | | | | | |
| POWIAT JAROSŁAWSKI | 122130 | 23630 | 11566 | 77703 | 36683 | 20797 | 14339 | 57,2 |
| Gminy miejskie Urban gminas | | | | | | | | |
| Jarosław | 39138 | 6644 | 3282 | 24821 | 12083 | 7673 | 5414 | 57,7 |
| Radymno | 5501 | 941 | 461 | 3732 | 1770 | 828 | 568 | 47,4 |
| Gmina miejsko-wiejska Urban-rural gmina | | | | | | | | |
| Pruchnik | 9845 | 2114 | 1057 | 6173 | 2818 | 1558 | 1073 | 59,5 |
| miasto urban area | 3751 | 755 | 358 | 2410 | 1127 | 586 | 408 | 55,6 |
| wieś rural area | 6094 | 1359 | 699 | 3763 | 1691 | 972 | 665 | 61,9 |
| Gminy wiejskie Rural gminas | | | | | | | | |
| Chłopice | 5609 | 1049 | 483 | 3613 | 1671 | 947 | 644 | 55,2 |
| Jarosław | 13061 | 2717 | 1311 | 8365 | 3959 | 1979 | 1387 | 56,1 |
| Laszki | 7037 | 1482 | 719 | 4420 | 2014 | 1135 | 759 | 59,2 |
| Pawłosiów | 8345 | 1632 | 795 | 5376 | 2509 | 1337 | 895 | 55,2 |
| Radymno | 11431 | 2389 | 1150 | 7144 | 3300 | 1898 | 1276 | 60,0 |
| Rokietnica | 4396 | 902 | 438 | 2711 | 1297 | 783 | 513 | 62,2 |
| Rożwienica | 6215 | 1262 | 604 | 3951 | 1831 | 1002 | 674 | 57,3 |
| Wiązownica | 11552 | 2498 | 1266 | 7397 | 3431 | 1657 | 1136 | 56,2 |
| POWIAT LUBACZOWSKI | 57057 | 10630 | 5153 | 36566 | 16749 | 9861 | 6754 | 56,0 |
| Gmina miejska Urban gmina | | | | | | | | |
| Lubaczów | 12517 | 2258 | 1090 | 8282 | 3986 | 1977 | 1427 | 51,1 |

TABL. 3 (18). LUDNOŚĆ W WIEKU PRODUKCYJNYM I NIEPRODUKCYJNYM W 2013 R. (cd.)
Stan w dniu 31 XII
WORKING AND NON-WORKING AGE POPULATION IN 2013 (cont.)
As of 31 XII

| WYSZCZEGÓLNIENIE SPECIFICATION | Ogółem Grand total | W wieku At age | | | | | | Ludność w wieku nieprodukcyjnym na 100 osób w wieku produkcyjnym Non-working age population per 100 persons of working age |
|--|-----------------------|----------------------------------|---|-------------------------|---|--------------------------------|---|--|
| | | przedprodukcyjnym pre-working | | produkcyjnym working | | poprodukcyjnym post-working | | |
| | | razem total | w tym kobiety of which females | razem total | w tym kobiety of which females | razem total | w tym kobiety of which females | |
| POWIAT LUBACZOWSKI (dok.) (cont.) | | | | | | | | |
| Gminy miejsko-wiejskie Urban-rural gminas | | | | | | | | |
| Cieszanów | 7516 | 1425 | 681 | 4810 | 2200 | 1281 | 885 | 56,3 |
| miasto urban area | 1975 | 357 | 167 | 1315 | 592 | 303 | 215 | 50,2 |
| wieś rural area | 5541 | 1068 | 514 | 3495 | 1608 | 978 | 670 | 58,5 |
| Narol | 8301 | 1459 | 687 | 5197 | 2261 | 1645 | 1085 | 59,7 |
| miasto urban area | 2110 | 401 | 178 | 1399 | 643 | 310 | 224 | 50,8 |
| wieś rural area | 6191 | 1058 | 509 | 3798 | 1618 | 1335 | 861 | 63,0 |
| Oleszyce | 6418 | 1242 | 599 | 4123 | 1875 | 1053 | 716 | 55,7 |
| miasto urban area | 3053 | 568 | 261 | 2003 | 915 | 482 | 325 | 52,4 |
| wieś rural area | 3365 | 674 | 338 | 2120 | 960 | 571 | 391 | 58,7 |
| Gminy wiejskie Rural gminas | | | | | | | | |
| Horyniec-Zdrój | 4931 | 877 | 431 | 3141 | 1437 | 913 | 617 | 57,0 |
| Lubaczów | 9118 | 1813 | 866 | 5839 | 2649 | 1466 | 1006 | 56,2 |
| Stary Dzików | 4352 | 793 | 402 | 2714 | 1198 | 845 | 567 | 60,4 |
| Wielkie Oczy | 3904 | 763 | 397 | 2460 | 1143 | 681 | 451 | 58,7 |
| POWIAT PRZEMYSKI | 74225 | 15007 | 7240 | 47641 | 21889 | 11577 | 7881 | 55,8 |
| Gminy wiejskie Rural gminas | | | | | | | | |
| Bircza | 6746 | 1323 | 637 | 4314 | 1899 | 1109 | 752 | 56,4 |
| Dubiecko | 9432 | 1926 | 948 | 5706 | 2587 | 1800 | 1224 | 65,3 |
| Fredropol | 5554 | 1137 | 559 | 3543 | 1609 | 874 | 584 | 56,8 |
| Krasiczyn | 5122 | 1074 | 509 | 3312 | 1554 | 736 | 502 | 54,6 |
| Krzywca | 4897 | 983 | 457 | 3154 | 1422 | 760 | 500 | 55,3 |
| Medyka | 6459 | 1333 | 659 | 4217 | 1940 | 909 | 628 | 53,2 |
| Orły | 8846 | 1896 | 927 | 5730 | 2664 | 1220 | 841 | 54,4 |
| Przemysł | 10176 | 1930 | 888 | 6747 | 3183 | 1499 | 1025 | 50,8 |
| Stubno | 4020 | 856 | 439 | 2537 | 1155 | 627 | 433 | 58,5 |
| Żurawica | 12973 | 2549 | 1217 | 8381 | 3876 | 2043 | 1392 | 54,8 |
| POWIAT PRZEWORSKI | 79262 | 15648 | 7710 | 49853 | 23278 | 13761 | 9352 | 59,0 |
| Gmina miejska Urban gmina | | | | | | | | |
| Przeworsk | 15779 | 2801 | 1414 | 10109 | 4874 | 2869 | 1974 | 56,1 |
| Gminy miejsko-wiejskie Urban-rural gminas | | | | | | | | |
| Kańczuga | 12586 | 2436 | 1205 | 7861 | 3640 | 2289 | 1556 | 60,1 |
| miasto urban area | 3236 | 544 | 277 | 2273 | 1091 | 419 | 287 | 42,4 |
| wieś rural area | 9350 | 1892 | 928 | 5588 | 2549 | 1870 | 1269 | 67,3 |
| Sieniawa | 7026 | 1442 | 698 | 4577 | 2124 | 1007 | 668 | 53,5 |
| miasto urban area | 2179 | 390 | 198 | 1527 | 729 | 262 | 177 | 42,7 |
| wieś rural area | 4847 | 1052 | 500 | 3050 | 1395 | 745 | 491 | 58,9 |

TABL. 3 (18). LUDNOŚĆ W WIEKU PRODUKCYJNYM I NIEPRODUKCYJNYM W 2013 R. (cd.)
Stan w dniu 31 XII
WORKING AND NON-WORKING AGE POPULATION IN 2013 (cont.)
As of 31 XII

| WYSZCZEGÓLNIENIE SPECIFICATION | Ogółem Grand total | W wieku At age | | | | | | Ludność w wieku nieprodukcyjnym na 100 osób w wieku produkcyjnym Non-working age population per 100 persons of working age |
|--|-----------------------|----------------------------------|---|-------------------------|---|--------------------------------|---|--|
| | | przedprodukcyjnym pre-working | | produkcyjnym working | | poprodukcyjnym post-working | | |
| | | razem total | w tym kobiety of which females | razem total | w tym kobiety of which females | razem total | w tym kobiety of which females | |
| POWIAT PRZEWORSKI (dok.) (cont.) | | | | | | | | |
| Gminy wiejskie Rural gminas | | | | | | | | |
| Adamówka | 4174 | 878 | 422 | 2586 | 1208 | 710 | 474 | 61,4 |
| Gać | 4672 | 963 | 463 | 2871 | 1353 | 838 | 568 | 62,7 |
| Jawornik Polski | 4612 | 797 | 380 | 2873 | 1319 | 942 | 637 | 60,5 |
| Przeworsk | 14876 | 3055 | 1510 | 9248 | 4318 | 2573 | 1758 | 60,9 |
| Tryńcza | 8337 | 1782 | 873 | 5209 | 2368 | 1346 | 909 | 60,0 |
| Zarzecze | 7200 | 1494 | 745 | 4519 | 2074 | 1187 | 808 | 59,3 |
| Miasto na prawach powiatu: City with powiat status: | | | | | | | | |
| Przemysł | 63638 | 10651 | 5195 | 39985 | 19477 | 13002 | 9118 | 59,2 |
| PODREGION RZESZOWSKI | 627206 | 122642 | 59725 | 398270 | 189436 | 106294 | 72347 | 57,5 |
| RZESZOWSKI SUBREGION | | | | | | | | |
| POWIAT KOLBUSZOWSKI | 62751 | 12537 | 6031 | 40147 | 18664 | 10067 | 6741 | 56,3 |
| Gmina miejsko-wiejska Urban-rural gmina | | | | | | | | |
| Kolbuszowa | 24997 | 4693 | 2288 | 16217 | 7747 | 4087 | 2763 | 54,1 |
| miasto urban area | 9329 | 1633 | 784 | 6187 | 2985 | 1509 | 1038 | 50,8 |
| wieś rural area | 15668 | 3060 | 1504 | 10030 | 4762 | 2578 | 1725 | 56,2 |
| Gminy wiejskie Rural gminas | | | | | | | | |
| Cmolas | 8116 | 1713 | 799 | 5084 | 2331 | 1319 | 887 | 59,6 |
| Dzikowiec | 6509 | 1324 | 623 | 4172 | 1932 | 1013 | 668 | 56,0 |
| Majdan Królewski | 9916 | 2037 | 1000 | 6343 | 2894 | 1536 | 1021 | 56,3 |
| Niwiska | 6036 | 1308 | 622 | 3756 | 1749 | 972 | 648 | 60,7 |
| Raniżów | 7177 | 1462 | 699 | 4575 | 2011 | 1140 | 754 | 56,9 |
| POWIAT ŁAŃCUCKI | 79866 | 16239 | 7789 | 49634 | 23440 | 13993 | 9533 | 60,9 |
| Gmina miejska Urban gmina | | | | | | | | |
| Łańcut | 18074 | 3286 | 1574 | 11213 | 5421 | 3575 | 2456 | 61,2 |
| Gminy wiejskie Rural gminas | | | | | | | | |
| Białobrzegi | 8438 | 1824 | 884 | 5243 | 2429 | 1371 | 932 | 60,9 |
| Czarna | 11335 | 2342 | 1129 | 7191 | 3478 | 1802 | 1222 | 57,6 |
| Łańcut | 21265 | 4431 | 2126 | 13118 | 6133 | 3716 | 2498 | 62,1 |
| Markowa | 6595 | 1315 | 644 | 4081 | 1878 | 1199 | 808 | 61,6 |
| Rakszawa | 7261 | 1554 | 736 | 4528 | 2102 | 1179 | 821 | 60,4 |
| Żołynia | 6898 | 1487 | 696 | 4260 | 1999 | 1151 | 796 | 61,9 |

TABL. 3 (18). LUDNOŚĆ W WIEKU PRODUKCYJNYM I NIEPRODUKCYJNYM W 2013 R. (cd.)
Stan w dniu 31 XII
WORKING AND NON-WORKING AGE POPULATION IN 2013 (cont.)
As of 31 XII

| WYSZCZEGÓLNIENIE SPECIFICATION | Ogółem Grand total | W wieku At age | | | | | | Ludność w wieku nieprodukcyjnym na 100 osób w wieku produkcyjnym Non-working age population per 100 persons of working age |
|--|-----------------------|----------------------------------|---|-------------------------|---|--------------------------------|---|--|
| | | przedprodukcyjnym pre-working | | produkcyjnym working | | poprodukcyjnym post-working | | |
| | | razem total | w tym kobiety of which females | razem total | w tym kobiety of which females | razem total | w tym kobiety of which females | |
| POWIAT ROPCZYCKO- -SĘDZISZOWSKI | 73551 | 15481 | 7617 | 46339 | 21688 | 11731 | 7961 | 58,7 |
| Gminy miejsko-wiejskie Urban-rural gminas | | | | | | | | |
| Ropczyce | 26973 | 5609 | 2725 | 17362 | 8198 | 4002 | 2713 | 55,4 |
| miasto urban area | 15683 | 3123 | 1547 | 10321 | 4913 | 2239 | 1533 | 52,0 |
| wieś rural area | 11290 | 2486 | 1178 | 7041 | 3285 | 1763 | 1180 | 60,3 |
| Sędziszów Małopolski | 23387 | 4897 | 2460 | 14468 | 6811 | 4022 | 2708 | 61,6 |
| miasto urban area | 7492 | 1462 | 717 | 4606 | 2199 | 1424 | 965 | 62,7 |
| wieś rural area | 15895 | 3435 | 1743 | 9862 | 4612 | 2598 | 1743 | 61,2 |
| Gminy wiejskie Rural gminas | | | | | | | | |
| Iwierzycy | 7628 | 1585 | 771 | 4792 | 2226 | 1251 | 843 | 59,2 |
| Ostrów | 7169 | 1505 | 732 | 4589 | 2132 | 1075 | 748 | 56,2 |
| Wielopole Skrzyńskie | 8394 | 1885 | 929 | 5128 | 2321 | 1381 | 949 | 63,7 |
| POWIAT RZESZOWSKI | 165835 | 34194 | 16668 | 104470 | 49017 | 27171 | 18354 | 58,7 |
| Gmina miejska Urban gmina | | | | | | | | |
| Dynów | 6186 | 1172 | 568 | 3953 | 1847 | 1061 | 734 | 56,5 |
| Gminy miejsko-wiejskie Urban-rural gminas | | | | | | | | |
| Błazowa | 10834 | 2099 | 973 | 6701 | 3080 | 2034 | 1380 | 61,7 |
| miasto urban area | 2178 | 387 | 190 | 1409 | 661 | 382 | 260 | 54,6 |
| wieś rural area | 8656 | 1712 | 783 | 5292 | 2419 | 1652 | 1120 | 63,6 |
| Boguchwała | 19459 | 3844 | 1906 | 12330 | 5860 | 3285 | 2208 | 57,8 |
| miasto urban area | 5865 | 1034 | 517 | 3775 | 1841 | 1056 | 716 | 55,4 |
| wieś rural area | 13594 | 2810 | 1389 | 8555 | 4019 | 2229 | 1492 | 58,9 |
| Głogów Małopolski | 19223 | 4076 | 1956 | 12276 | 5779 | 2871 | 1942 | 56,6 |
| miasto urban area | 6117 | 1379 | 665 | 3962 | 1914 | 776 | 503 | 54,4 |
| wieś rural area | 13106 | 2697 | 1291 | 8314 | 3865 | 2095 | 1439 | 57,6 |
| Sokolów Małopolski | 17038 | 3608 | 1792 | 10711 | 5000 | 2719 | 1840 | 59,1 |
| miasto urban area | 4040 | 768 | 379 | 2716 | 1320 | 556 | 383 | 48,7 |
| wieś rural area | 12998 | 2840 | 1413 | 7995 | 3680 | 2163 | 1457 | 62,6 |
| Tyczyn | 11464 | 2467 | 1197 | 7161 | 3370 | 1836 | 1220 | 60,1 |
| miasto urban area | 3641 | 754 | 378 | 2332 | 1110 | 555 | 375 | 56,1 |
| wieś rural area | 7823 | 1713 | 819 | 4829 | 2260 | 1281 | 845 | 62,0 |
| Gminy wiejskie Rural gminas | | | | | | | | |
| Chmielnik | 6762 | 1436 | 731 | 4177 | 1889 | 1149 | 769 | 61,9 |
| Dynów | 7034 | 1401 | 651 | 4296 | 1935 | 1337 | 904 | 63,7 |
| Hyżne | 6968 | 1473 | 723 | 4321 | 1999 | 1174 | 782 | 61,3 |
| Kamień | 6947 | 1477 | 710 | 4393 | 2058 | 1077 | 706 | 58,1 |
| Krasne | 10659 | 2217 | 1051 | 6730 | 3211 | 1712 | 1175 | 58,4 |
| Lubenia | 6504 | 1253 | 641 | 4032 | 1842 | 1219 | 833 | 61,3 |
| Świlcza | 16192 | 3295 | 1624 | 10214 | 4804 | 2683 | 1825 | 58,5 |
| Trzebownisko | 20565 | 4376 | 2145 | 13175 | 6343 | 3014 | 2036 | 56,1 |

TABL. 3 (18). LUDNOŚĆ W WIEKU PRODUKCYJNYM I NIEPRODUKCYJNYM W 2013 R. (cd.)
Stan w dniu 31 XII
WORKING AND NON-WORKING AGE POPULATION IN 2013 (cont.)
As of 31 XII

| WYSZCZEGÓLNIENIE SPECIFICATION | Ogółem Grand total | W wieku At age | | | | | | Ludność w wieku nieprodukcyjnym na 100 osób w wieku produkcyjnym Non-working age population per 100 persons of working age |
|--|-----------------------|----------------------------------|---|-------------------------|---|--------------------------------|---|--|
| | | przedprodukcyjnym pre-working | | produkcyjnym working | | poprodukcyjnym post-working | | |
| | | razem total | w tym kobiety of which females | razem total | w tym kobiety of which females | razem total | w tym kobiety of which females | |
| POWIAT STRZYŻOWSKI | 62095 | 12151 | 5839 | 39249 | 18235 | 10695 | 7279 | 58,2 |
| Gmina miejsko-wiejska Urban-rural gmina | | | | | | | | |
| Strzyżów | 20925 | 3810 | 1749 | 13387 | 6312 | 3728 | 2541 | 56,3 |
| miasto urban area | 8967 | 1586 | 722 | 5744 | 2759 | 1637 | 1135 | 56,1 |
| wieś rural area | 11958 | 2224 | 1027 | 7643 | 3553 | 2091 | 1406 | 56,5 |
| Gminy wiejskie Rural gminas | | | | | | | | |
| Czudec | 11721 | 2333 | 1163 | 7405 | 3400 | 1983 | 1324 | 58,3 |
| Fryszlak | 10524 | 2172 | 1053 | 6640 | 3025 | 1712 | 1160 | 58,5 |
| Niebylec | 10620 | 2127 | 1058 | 6625 | 3095 | 1868 | 1301 | 60,3 |
| Wiśniowa | 8305 | 1709 | 816 | 5192 | 2403 | 1404 | 953 | 60,0 |
| Miasto na prawach powiatu: City with powiat status: | | | | | | | | |
| Rzeszów | 183108 | 32040 | 15781 | 118431 | 58392 | 32637 | 22479 | 54,6 |
| PODREGION TARNOBRZESKI TARNOBRZESKI SUBREGION | 619865 | 116399 | 56541 | 397315 | 186447 | 106151 | 72014 | 56,0 |
| POWIAT DĘBICKI | 135165 | 26938 | 13095 | 86432 | 40484 | 21795 | 14747 | 56,4 |
| Gmina miejska Urban gmina | | | | | | | | |
| Dębica | 46854 | 8205 | 3961 | 30703 | 14700 | 7946 | 5441 | 52,6 |
| Gminy miejsko-wiejskie Urban-rural gminas | | | | | | | | |
| Brzostek | 13187 | 2847 | 1403 | 8242 | 3763 | 2098 | 1428 | 60,0 |
| miasto urban area | 2718 | 538 | 270 | 1810 | 859 | 370 | 256 | 50,2 |
| wieś rural area | 10469 | 2309 | 1133 | 6432 | 2904 | 1728 | 1172 | 62,8 |
| Pilzno | 17969 | 3867 | 1900 | 11176 | 5162 | 2926 | 1929 | 60,8 |
| miasto urban area | 4792 | 981 | 482 | 3061 | 1462 | 750 | 507 | 56,6 |
| wieś rural area | 13177 | 2886 | 1418 | 8115 | 3700 | 2176 | 1422 | 62,4 |
| Gminy wiejskie Rural gminas | | | | | | | | |
| Czarna | 12849 | 2614 | 1278 | 8266 | 3855 | 1969 | 1342 | 55,4 |
| Dębica | 25197 | 5410 | 2613 | 15928 | 7419 | 3859 | 2589 | 58,2 |
| Jodłowa | 5425 | 1085 | 533 | 3423 | 1525 | 917 | 612 | 58,5 |
| Żyraków | 13684 | 2910 | 1407 | 8694 | 4060 | 2080 | 1406 | 57,4 |
| POWIAT LEŻAJSKI | 69977 | 13904 | 6726 | 44430 | 20727 | 11643 | 7910 | 57,5 |
| Gmina miejska Urban gmina | | | | | | | | |
| Leżajsk | 14363 | 2461 | 1167 | 9268 | 4463 | 2634 | 1847 | 55,0 |

TABL. 3 (18). LUDNOŚĆ W WIEKU PRODUKCYJNYM I NIEPRODUKCYJNYM W 2013 R. (cd.)
Stan w dniu 31 XII
WORKING AND NON-WORKING AGE POPULATION IN 2013 (cont.)
As of 31 XII

| WYSZCZEGÓLNIENIE SPECIFICATION | Ogółem Grand total | W wieku At age | | | | | | Ludność w wieku nieprodukcyjnym na 100 osób w wieku produkcyjnym Non-working age population per 100 persons of working age |
|--|-----------------------|----------------------------------|--------------------------------------|-------------------------|---|--------------------------------|---|--|
| | | przedprodukcyjnym pre-working | | produkcyjnym working | | poprodukcyjnym post-working | | |
| | | razem total | w tym kobiety of which females | razem total | w tym kobiety of which females | razem total | w tym kobiety of which females | |
| POWIAT LEŻAJSKI (dok.) (cont.) | | | | | | | | |
| Gmina miejsko-wiejska Urban-rural gmina | | | | | | | | |
| Nowa Sarzyna | 21730 | 4518 | 2176 | 13751 | 6405 | 3461 | 2340 | 58,0 |
| miasto urban area | 6177 | 1072 | 516 | 4102 | 1975 | 1003 | 692 | 50,6 |
| wieś rural area | 15553 | 3446 | 1660 | 9649 | 4430 | 2458 | 1648 | 61,2 |
| Gminy wiejskie Rural gminas | | | | | | | | |
| Grodzisko Dolne | 8094 | 1607 | 811 | 5007 | 2286 | 1480 | 960 | 61,7 |
| Kuryłówka | 5725 | 1127 | 559 | 3665 | 1636 | 933 | 632 | 56,2 |
| Leżajsk | 20065 | 4191 | 2013 | 12739 | 5937 | 3135 | 2131 | 57,5 |
| POWIAT MIELECKI | 136403 | 26306 | 12766 | 86718 | 40747 | 23379 | 15647 | 57,3 |
| Gmina miejska Urban gmina | | | | | | | | |
| Mielec | 61096 | 10193 | 4964 | 39574 | 18971 | 11329 | 7664 | 54,4 |
| Gminy miejsko-wiejskie Urban-rural gminas | | | | | | | | |
| Przeclaw | 11669 | 2598 | 1298 | 7325 | 3389 | 1746 | 1203 | 59,3 |
| miasto urban area | 1711 | 414 | 214 | 1081 | 522 | 216 | 147 | 58,3 |
| wieś rural area | 9958 | 2184 | 1084 | 6244 | 2867 | 1530 | 1056 | 59,5 |
| Radomyśl Wielki | 14164 | 3193 | 1552 | 8789 | 4076 | 2182 | 1430 | 61,2 |
| miasto urban area | 3080 | 675 | 346 | 2045 | 991 | 360 | 248 | 50,6 |
| wieś rural area | 11084 | 2518 | 1206 | 6744 | 3085 | 1822 | 1182 | 64,4 |
| Gminy wiejskie Rural gminas | | | | | | | | |
| Borowa | 5646 | 1154 | 547 | 3542 | 1614 | 950 | 645 | 59,4 |
| Czermin | 6984 | 1507 | 710 | 4407 | 2053 | 1070 | 707 | 58,5 |
| Gawłuszowice | 2772 | 535 | 293 | 1730 | 768 | 507 | 342 | 60,2 |
| Mielec | 13007 | 2637 | 1246 | 8262 | 3864 | 2108 | 1368 | 57,4 |
| Padew Narodowa | 5449 | 1057 | 519 | 3416 | 1555 | 976 | 649 | 59,5 |
| Tuszków Narodowy | 8014 | 1701 | 817 | 5035 | 2323 | 1278 | 837 | 59,2 |
| Wadowice Górne | 7602 | 1731 | 820 | 4638 | 2134 | 1233 | 802 | 63,9 |
| POWIAT NIŻAŃSKI | 67521 | 12466 | 6081 | 44148 | 20512 | 10907 | 7502 | 52,9 |
| Gminy miejsko-wiejskie Urban-rural gminas | | | | | | | | |
| Nisko | 22493 | 3999 | 1963 | 15145 | 7210 | 3349 | 2301 | 48,5 |
| miasto urban area | 15484 | 2674 | 1307 | 10608 | 5092 | 2202 | 1519 | 46,0 |
| wieś rural area | 7009 | 1325 | 656 | 4537 | 2118 | 1147 | 782 | 54,5 |
| Rudnik nad Sanem | 10320 | 1818 | 846 | 6687 | 3136 | 1815 | 1265 | 54,3 |
| miasto urban area | 6858 | 1188 | 547 | 4433 | 2111 | 1237 | 859 | 54,7 |
| wieś rural area | 3462 | 630 | 299 | 2254 | 1025 | 578 | 406 | 53,6 |
| Ulanów | 8591 | 1531 | 731 | 5536 | 2549 | 1524 | 1034 | 55,2 |
| miasto urban area | 1472 | 252 | 117 | 940 | 450 | 280 | 194 | 56,6 |
| wieś rural area | 7119 | 1279 | 614 | 4596 | 2099 | 1244 | 840 | 54,9 |

TABL. 3 (18). LUDNOŚĆ W WIEKU PRODUKCYJNYM I NIEPRODUKCYJNYM W 2013 R. (dok.)
Stan w dniu 31 XII
WORKING AND NON-WORKING AGE POPULATION IN 2013 (cont.)
As of 31 XII

| WYSZCZEGÓLNIENIE SPECIFICATION | Ogółem Grand total | W wieku At age | | | | | | Ludność w wieku nieprodukcyjnym na 100 osób w wieku produkcyjnym Non-working age population per 100 persons of working age |
|--|-----------------------|----------------------------------|---|-------------------------|---|--------------------------------|---|--|
| | | przedprodukcyjnym pre-working | | produkcyjnym working | | poprodukcyjnym post-working | | |
| | | razem total | w tym kobiety of which females | razem total | w tym kobiety of which females | razem total | w tym kobiety of which females | |
| POWIAT NIŻAŃSKI (dok.) (cont.) | | | | | | | | |
| Gminy wiejskie Rural gminas | | | | | | | | |
| Harasiuki | 6236 | 1110 | 559 | 4038 | 1801 | 1088 | 754 | 54,4 |
| Jarocin | 5444 | 988 | 488 | 3554 | 1626 | 902 | 625 | 53,2 |
| Jeżowe | 10148 | 2262 | 1131 | 6461 | 2948 | 1425 | 963 | 57,1 |
| Krzyszów | 4289 | 758 | 363 | 2727 | 1242 | 804 | 560 | 57,3 |
| POWIAT STALOWOWOLSKI | 108664 | 18918 | 9233 | 70163 | 33075 | 19583 | 13396 | 54,9 |
| Gmina miejska Urban gmina | | | | | | | | |
| Stalowa Wola | 63692 | 10294 | 4992 | 41417 | 19791 | 11981 | 8301 | 53,8 |
| Gminy wiejskie Rural gminas | | | | | | | | |
| Bojanów | 7482 | 1592 | 758 | 4830 | 2212 | 1060 | 696 | 54,9 |
| Pysznicza | 10480 | 1967 | 999 | 6863 | 3204 | 1650 | 1110 | 52,7 |
| Radomyśl nad Sanem | 7397 | 1400 | 658 | 4671 | 2175 | 1326 | 888 | 58,4 |
| Zaklików | 8709 | 1554 | 763 | 5503 | 2539 | 1652 | 1144 | 58,3 |
| Zaleszany | 10904 | 2111 | 1063 | 6879 | 3154 | 1914 | 1257 | 58,5 |
| POWIAT TARNOBRZESKI | 53918 | 9878 | 4767 | 34753 | 16243 | 9287 | 6324 | 55,1 |
| Gminy miejsko-wiejskie Urban-rural gminas | | | | | | | | |
| Baranów Sandomierski | 12051 | 2258 | 1112 | 7653 | 3512 | 2140 | 1446 | 57,5 |
| miasto urban area | 1497 | 266 | 132 | 942 | 425 | 289 | 197 | 58,9 |
| wieś rural area | 10554 | 1992 | 980 | 6711 | 3087 | 1851 | 1249 | 57,3 |
| Nowa Dęba | 18551 | 3118 | 1510 | 12089 | 5749 | 3344 | 2294 | 53,5 |
| miasto urban area | 11507 | 1834 | 884 | 7593 | 3670 | 2080 | 1422 | 51,5 |
| wieś rural area | 7044 | 1284 | 626 | 4496 | 2079 | 1264 | 872 | 56,7 |
| Gminy wiejskie Rural gminas | | | | | | | | |
| Gorzyce | 13464 | 2508 | 1197 | 8890 | 4163 | 2066 | 1413 | 51,5 |
| Grębów | 9852 | 1994 | 948 | 6121 | 2819 | 1737 | 1171 | 61,0 |
| Miasto na prawach powiatu: City with powiat status: | | | | | | | | |
| Tarnobrzeg | 48217 | 7989 | 3873 | 30671 | 14659 | 9557 | 6488 | 57,2 |

TABL. 4 (19). RUCH NATURALNY LUDNOŚCI W 2013 R.
VITAL STATISTICS IN 2013

| WYSZCZEGÓLNIENIE SPECIFICATION | Małżeństwa Marriages | Urodzenia żywe Live births | Zgony Deaths | | Przyrost naturalny Natural increase | Małżeństwa Marriages | Urodzenia żywe Live births | Zgony Deaths | | Przyrost naturalny Natural increase |
|--|-------------------------|----------------------------------|-----------------|---|--|-------------------------|----------------------------------|-----------------|---|--|
| | | | ogółem total | w tym niemowląt of which infants | | | | ogółem total | w tym niemowląt ^a of which infants ^a | |
| | | | | | | | | | | |
| WOJEWÓDZTWO | 10657 | 20373 | 18593 | 92 | 1780 | 5,0 | 9,6 | 8,7 | 4,5 | 0,8 |
| <i>VOIVODSHIP</i> | | | | | | | | | | |
| miasta <i>urban areas</i> | 4284 | 7943 | 7021 | 32 | 922 | 4,9 | 9,0 | 8,0 | 4,0 | 1,0 |
| wieś <i>rural areas</i> | 6373 | 12430 | 11572 | 60 | 858 | 5,1 | 9,9 | 9,3 | 4,8 | 0,7 |
| PODREGION KROŚNIEŃSKI KROŚNIEŃSKI SUBREGION | 2483 | 4663 | 4293 | 22 | 370 | 5,1 | 9,6 | 8,8 | 4,7 | 0,8 |
| POWIAT BIESZCZADZKI | 119 | 209 | 190 | 2 | 19 | 5,4 | 9,4 | 8,6 | 9,6 | 0,9 |
| Gmina miejsko-wiejska <i>Urban-rural gmina</i> | | | | | | | | | | |
| Ustrzyki Dolne | 96 | 176 | 148 | - | 28 | 5,4 | 9,9 | 8,4 | - | 1,6 |
| miasto <i>urban area</i> | 48 | 97 | 68 | - | 29 | 5,1 | 10,3 | 7,2 | - | 3,1 |
| wieś <i>rural area</i> | 48 | 79 | 80 | - | -1 | 5,8 | 9,6 | 9,7 | - | -0,1 |
| Gminy wiejskie <i>Rural gminas</i> | | | | | | | | | | |
| Czarna | 12 | 24 | 21 | - | 3 | 5,0 | 10,0 | 8,8 | - | 1,3 |
| Lutowiska | 11 | 9 | 21 | 2 | -12 | 5,2 | 4,3 | 9,9 | 222,2 | -5,7 |
| POWIAT BRZÓZOWSKI | 346 | 707 | 631 | 3 | 76 | 5,2 | 10,6 | 9,5 | 4,2 | 1,1 |
| Gmina miejsko-wiejska <i>Urban-rural gmina</i> | | | | | | | | | | |
| Brzozów | 126 | 280 | 241 | 1 | 39 | 4,7 | 10,5 | 9,1 | 3,6 | 1,5 |
| miasto <i>urban area</i> | 31 | 78 | 75 | - | 3 | 4,1 | 10,3 | 9,9 | - | 0,4 |
| wieś <i>rural area</i> | 95 | 202 | 166 | 1 | 36 | 5,0 | 10,6 | 8,7 | 5,0 | 1,9 |
| Gminy wiejskie <i>Rural gminas</i> | | | | | | | | | | |
| Domaradz | 28 | 69 | 66 | - | 3 | 4,6 | 11,3 | 10,8 | - | 0,5 |
| Dydnia | 46 | 92 | 92 | 1 | - | 5,6 | 11,2 | 11,2 | 10,9 | - |
| Haczów | 54 | 95 | 87 | - | 8 | 5,8 | 10,2 | 9,4 | - | 0,9 |
| Jasienica Rosielna | 45 | 79 | 59 | 1 | 20 | 5,8 | 10,2 | 7,6 | 12,7 | 2,6 |
| Nozdrzec | 47 | 92 | 86 | - | 6 | 5,6 | 10,9 | 10,2 | - | 0,7 |
| POWIAT JASIELSKI | 590 | 1054 | 1029 | 4 | 25 | 5,1 | 9,1 | 8,9 | 3,8 | 0,2 |
| Gmina miejska <i>Urban gmina</i> | | | | | | | | | | |
| Jasło | 186 | 299 | 305 | 1 | -6 | 5,1 | 8,2 | 8,4 | 3,3 | -0,2 |
| Gmina miejsko-wiejska <i>Urban-rural gmina</i> | | | | | | | | | | |
| Kołaczyce | 52 | 98 | 76 | - | 22 | 5,7 | 10,8 | 8,4 | - | 2,4 |
| miasto <i>urban area</i> | 6 | 17 | 9 | - | 8 | 4,2 | 11,9 | 6,3 | - | 5,6 |
| wieś <i>rural area</i> | 46 | 81 | 67 | - | 14 | 6,0 | 10,6 | 8,8 | - | 1,8 |
| Gminy wiejskie <i>Rural gminas</i> | | | | | | | | | | |
| Brzyska | 32 | 67 | 53 | - | 14 | 5,0 | 10,4 | 8,2 | - | 2,2 |
| Dębowiec | 37 | 91 | 80 | 2 | 11 | 4,3 | 10,5 | 9,2 | 22,0 | 1,3 |
| Jasło | 76 | 153 | 157 | - | -4 | 4,7 | 9,4 | 9,6 | - | -0,2 |
| Krempna | 17 | 19 | 14 | - | 5 | 8,5 | 9,5 | 7,0 | - | 2,5 |
| Nowy Żmigród | 55 | 107 | 98 | 1 | 9 | 5,9 | 11,5 | 10,5 | 9,3 | 1,0 |
| Osiek Jasielski | 32 | 43 | 52 | - | -9 | 5,9 | 8,0 | 9,6 | - | -1,7 |
| Skolyszyn | 57 | 113 | 97 | - | 16 | 4,5 | 9,0 | 7,7 | - | 1,3 |
| Tarnowiec | 46 | 64 | 97 | - | -33 | 5,0 | 7,0 | 10,5 | - | -3,6 |

^a Na 1000 urodzeń żywych.
^a Per 1000 live births.

TABL. 4 (19). RUCH NATURALNY LUDNOŚCI W 2013 R. (cd.)
VITAL STATISTICS IN 2013 (cont.)

| WYSZCZEGÓLNIENIE SPECIFICATION | Małżeństwa Marriages | Urodzenia żywe Live births | Zgony Deaths | | Przyrost naturalny Natural increase | Małżeństwa Marriages | Urodzenia żywe Live births | Zgony Deaths | | Przyrost naturalny Natural increase |
|--|-------------------------|----------------------------------|---|--|--|-------------------------|----------------------------------|---|--|--|
| | | | ogółem total | w tym niemowląt ^a of which infants | | | | ogółem total | w tym niemowląt ^a of which infants | |
| | | | w liczbach bezwzględnych in absolute numbers | | | | | na 1000 ludności per 1000 population | | |
| POWIAT KROŚNIEŃSKI | 574 | 1125 | 1027 | 6 | 98 | 5,1 | 10,1 | 9,2 | 5,3 | 0,9 |
| Gminy miejsko-wiejskie Urban-rural gminas | | | | | | | | | | |
| Dukla | 77 | 160 | 147 | 1 | 13 | 5,2 | 10,8 | 9,9 | 6,3 | 0,9 |
| miasto urban area | 17 | 16 | 21 | - | -5 | 7,8 | 7,4 | 9,7 | - | -2,3 |
| wieś rural area | 60 | 144 | 126 | 1 | 18 | 4,8 | 11,4 | 10,0 | 6,9 | 1,4 |
| Iwonicz-Zdrój | 49 | 132 | 96 | 1 | 36 | 4,5 | 12,1 | 8,8 | 7,6 | 3,3 |
| miasto urban area | 10 | 15 | 21 | - | -6 | 5,3 | 8,0 | 11,1 | - | -3,2 |
| wieś rural area | 39 | 117 | 75 | 1 | 42 | 4,3 | 12,9 | 8,3 | 8,5 | 4,6 |
| Jedlicze | 73 | 137 | 141 | 2 | -4 | 4,7 | 8,8 | 9,1 | 14,6 | -0,3 |
| miasto urban area | 25 | 44 | 57 | - | -13 | 4,3 | 7,6 | 9,9 | - | -2,3 |
| wieś rural area | 48 | 93 | 84 | 2 | 9 | 4,9 | 9,5 | 8,6 | 21,5 | 0,9 |
| Rymanów | 89 | 157 | 132 | - | 25 | 5,7 | 10,0 | 8,4 | - | 1,6 |
| miasto urban area | 18 | 32 | 34 | - | -2 | 4,8 | 8,6 | 9,1 | - | -0,5 |
| wieś rural area | 71 | 125 | 98 | - | 27 | 5,9 | 10,4 | 8,2 | - | 2,2 |
| Gminy wiejskie Rural gminas | | | | | | | | | | |
| Chorkówka | 69 | 120 | 152 | - | -32 | 5,1 | 8,9 | 11,3 | - | -2,4 |
| Jaślika | 10 | 21 | 15 | - | 6 | 4,8 | 10,1 | 7,2 | - | 2,9 |
| Korczyn | 60 | 118 | 121 | 1 | -3 | 5,4 | 10,7 | 11,0 | 8,5 | -0,3 |
| Krościenko Wyzne | 27 | 64 | 42 | - | 22 | 4,9 | 11,6 | 7,6 | - | 4,0 |
| Miejsce Piastowe | 71 | 120 | 102 | - | 18 | 5,2 | 8,8 | 7,5 | - | 1,3 |
| Wojaszówka | 49 | 96 | 79 | 1 | 17 | 5,3 | 10,4 | 8,6 | 10,4 | 1,8 |
| POWIAT LESKI | 128 | 244 | 236 | 1 | 8 | 4,8 | 9,1 | 8,8 | 4,1 | 0,3 |
| Gmina miejsko-wiejska Urban-rural gmina | | | | | | | | | | |
| Lesko | 60 | 103 | 101 | 1 | 2 | 5,2 | 8,9 | 8,8 | 9,7 | 0,2 |
| miasto urban area | 26 | 59 | 53 | 1 | 6 | 4,6 | 10,5 | 9,4 | 16,9 | 1,1 |
| wieś rural area | 34 | 44 | 48 | - | -4 | 5,8 | 7,5 | 8,2 | - | -0,7 |
| Gminy wiejskie Rural gminas | | | | | | | | | | |
| Baligród | 15 | 24 | 27 | - | -3 | 4,7 | 7,5 | 8,4 | - | -0,9 |
| Cisna | 9 | 17 | 11 | - | 6 | 5,2 | 9,9 | 6,4 | - | 3,5 |
| Olszanica | 26 | 49 | 46 | - | 3 | 5,2 | 9,8 | 9,2 | - | 0,6 |
| Solina | 18 | 51 | 51 | - | - | 3,4 | 9,5 | 9,5 | - | - |
| POWIAT SANOCKI | 494 | 917 | 795 | 3 | 122 | 5,1 | 9,5 | 8,3 | 3,3 | 1,3 |
| Gmina miejska Urban gmina | | | | | | | | | | |
| Sanok | 195 | 308 | 303 | - | 5 | 5,0 | 7,9 | 7,7 | - | 0,1 |
| Gmina miejsko-wiejska Urban-rural gmina | | | | | | | | | | |
| Zagórz | 63 | 127 | 111 | - | 16 | 4,8 | 9,7 | 8,5 | - | 1,2 |
| miasto urban area | 32 | 52 | 52 | - | - | 6,3 | 10,2 | 10,2 | - | - |
| wieś rural area | 31 | 75 | 59 | - | 16 | 3,9 | 9,4 | 7,4 | - | 2,0 |

a Na 1000 urodzeń żywych.

a Per 1000 live births.

TABL. 4 (19). RUCH NATURALNY LUDNOŚCI W 2013 R. (cd.)
VITAL STATISTICS IN 2013 (cont.)

| WYSZCZEGÓLNIENIE SPECIFICATION | Małżeństwa Marriages | Urodzenia żywe Live births | Zgony Deaths | | Przyrost naturalny Natural increase | Małżeństwa Marriages | Urodzenia żywe Live births | Zgony Deaths | | Przyrost naturalny Natural increase |
|--|-------------------------|----------------------------------|-----------------|---|--|-------------------------|----------------------------------|-----------------|---|--|
| | | | ogółem total | w tym niemowląt of which infants | | | | ogółem total | w tym niemowląt ^a of which infants ^a | |
| | | | | | | | | | | |
| POWIAT SANOCKI (dok.) (cont.) | | | | | | | | | | |
| Gminy wiejskie Rural gminas | | | | | | | | | | |
| Besko | 29 | 58 | 26 | - | 32 | 6,5 | 13,0 | 5,8 | - | 7,2 |
| Bukowsko | 25 | 71 | 51 | 1 | 20 | 4,5 | 12,9 | 9,2 | 14,1 | 3,6 |
| Komańcza | 24 | 44 | 41 | - | 3 | 4,8 | 8,7 | 8,1 | - | 0,6 |
| Sanok | 84 | 185 | 142 | 1 | 43 | 4,8 | 10,5 | 8,0 | 5,4 | 2,4 |
| Tyrawa Wołoska | 16 | 23 | 24 | - | -1 | 8,0 | 11,4 | 11,9 | - | -0,5 |
| Zarszyn | 58 | 101 | 97 | 1 | 4 | 6,3 | 10,9 | 10,5 | 9,9 | 0,4 |
| Miasto na prawach powiatu: City with powiat status: | | | | | | | | | | |
| Krosno | 232 | 407 | 385 | 3 | 22 | 4,9 | 8,6 | 8,2 | 7,4 | 0,5 |
| PODREGION PRZEMYSKI PRZEMYSKI SUBREGION | 1999 | 3686 | 3730 | 14 | -44 | 5,0 | 9,3 | 9,4 | 3,8 | -0,1 |
| POWIAT JAROSŁAWSKI | 610 | 1147 | 1106 | 3 | 41 | 5,0 | 9,4 | 9,1 | 2,6 | 0,3 |
| Gminy miejskie Urban gminas | | | | | | | | | | |
| Jarosław | 207 | 352 | 357 | - | -5 | 5,3 | 9,0 | 9,1 | - | -0,1 |
| Radymno | 30 | 35 | 32 | - | 3 | 5,5 | 6,4 | 5,8 | - | 0,5 |
| Gmina miejsko-wiejska Urban-rural gmina | | | | | | | | | | |
| Pruchnik | 39 | 95 | 71 | - | 24 | 4,0 | 9,7 | 7,2 | - | 2,4 |
| miasto urban area | 21 | 40 | 20 | - | 20 | 5,6 | 10,7 | 5,4 | - | 5,4 |
| wieś rural area | 18 | 55 | 51 | - | 4 | 3,0 | 9,0 | 8,4 | - | 0,7 |
| Gminy wiejskie Rural gminas | | | | | | | | | | |
| Chłopice | 24 | 50 | 57 | - | -7 | 4,3 | 8,9 | 10,2 | - | -1,2 |
| Jarosław | 63 | 113 | 126 | - | -13 | 4,8 | 8,6 | 9,6 | - | -1,0 |
| Laszki | 42 | 68 | 67 | - | 1 | 6,0 | 9,7 | 9,6 | - | 0,1 |
| Pawłosiów | 40 | 66 | 78 | - | -12 | 4,8 | 7,9 | 9,3 | - | -1,4 |
| Radymno | 55 | 108 | 110 | - | -2 | 4,8 | 9,4 | 9,6 | - | -0,2 |
| Rokietnica | 14 | 40 | 41 | 1 | -1 | 3,2 | 9,1 | 9,4 | 25,0 | -0,2 |
| Różwienica | 30 | 68 | 70 | 1 | -2 | 4,8 | 10,9 | 11,2 | 14,7 | -0,3 |
| Wiązownica | 66 | 152 | 97 | 1 | 55 | 5,7 | 13,2 | 8,4 | 6,6 | 4,8 |
| POWIAT LUBACZOWSKI | 296 | 506 | 567 | 3 | -61 | 5,2 | 8,9 | 9,9 | 5,9 | -1,1 |
| Gmina miejska Urban gmina | | | | | | | | | | |
| Lubaczów | 60 | 102 | 98 | - | 4 | 4,8 | 8,1 | 7,8 | - | 0,3 |
| Gminy miejsko-wiejskie Urban-rural gminas | | | | | | | | | | |
| Cieszanów | 43 | 48 | 61 | - | -13 | 5,7 | 6,4 | 8,1 | - | -1,7 |
| miasto urban area | 12 | 13 | 10 | - | 3 | 6,1 | 6,6 | 5,1 | - | 1,5 |
| wieś rural area | 31 | 35 | 51 | - | -16 | 5,6 | 6,3 | 9,2 | - | -2,9 |
| Narol | 48 | 83 | 103 | - | -20 | 5,8 | 10,0 | 12,5 | - | -2,4 |
| miasto urban area | 17 | 22 | 19 | - | 3 | 8,1 | 10,5 | 9,1 | - | 1,4 |
| wieś rural area | 31 | 61 | 84 | - | -23 | 5,0 | 9,9 | 13,6 | - | -3,7 |
| Oleszyce | 34 | 58 | 55 | 3 | 3 | 5,2 | 8,9 | 8,5 | 51,7 | 0,5 |
| miasto urban area | 18 | 25 | 22 | - | 3 | 5,8 | 8,1 | 7,1 | - | 1,0 |
| wieś rural area | 16 | 33 | 33 | 3 | - | 4,7 | 9,7 | 9,7 | 90,9 | - |

^a Na 1000 urodzeń żywych.
^a Per 1000 live births.

TABL. 4 (19). RUCH NATURALNY LUDNOŚCI W 2013 R. (cd.)
VITAL STATISTICS IN 2013 (cont.)

| WYSZCZEGÓLNIENIE SPECIFICATION | Małżeństwa Marriages | Urodzenia żywe Live births | Zgony Deaths | | Przyrost naturalny Natural increase | Małżeństwa Marriages | Urodzenia żywe Live births | Zgony Deaths | | Przyrost naturalny Natural increase |
|--|-------------------------|----------------------------------|---|---|--|-------------------------|----------------------------------|---|---|--|
| | | | ogółem total | w tym niemowląt of which infants | | | | ogółem total | w tym niemowląt ^a of which infants ^a | |
| | | | w liczbach bezwzględnych in absolute numbers | | | | | na 1000 ludności per 1000 population | | |
| POWIAT LUBACZOWSKI (dok.) (cont.) | | | | | | | | | | |
| Gminy wiejskie Rural gminas | | | | | | | | | | |
| Horyniec-Zdrój | 18 | 43 | 59 | - | -16 | 3,6 | 8,7 | 11,9 | - | -3,2 |
| Lubaczów | 54 | 92 | 104 | - | -12 | 5,9 | 10,1 | 11,4 | - | -1,3 |
| Stary Dzików | 23 | 42 | 40 | - | 2 | 5,3 | 9,7 | 9,2 | - | 0,5 |
| Wielkie Oczy | 16 | 38 | 47 | - | -9 | 4,1 | 9,8 | 12,1 | - | -2,3 |
| POWIAT PRZEMYSKI | 403 | 780 | 677 | 3 | 103 | 5,4 | 10,5 | 9,1 | 3,8 | 1,4 |
| Gminy wiejskie Rural gminas | | | | | | | | | | |
| Bircza | 42 | 68 | 55 | - | 13 | 6,3 | 10,1 | 8,2 | - | 1,9 |
| Dubiecko | 53 | 93 | 119 | - | -26 | 5,6 | 9,8 | 12,6 | - | -2,7 |
| Fredropol | 32 | 65 | 52 | - | 13 | 5,8 | 11,7 | 9,4 | - | 2,3 |
| Krasiczyn | 27 | 48 | 40 | - | 8 | 5,3 | 9,5 | 7,9 | - | 1,6 |
| Krzywca | 31 | 65 | 47 | - | 18 | 6,3 | 13,2 | 9,5 | - | 3,6 |
| Medyka | 32 | 65 | 55 | - | 10 | 5,0 | 10,1 | 8,6 | - | 1,6 |
| Orły | 43 | 115 | 63 | 1 | 52 | 4,9 | 13,1 | 7,2 | 8,7 | 5,9 |
| Przemyśl | 50 | 95 | 73 | 1 | 22 | 4,9 | 9,3 | 7,2 | 10,5 | 2,2 |
| Stubno | 21 | 42 | 51 | - | -9 | 5,2 | 10,4 | 12,6 | - | -2,2 |
| Żurawica | 72 | 124 | 122 | 1 | 2 | 5,6 | 9,6 | 9,4 | 8,1 | 0,2 |
| POWIAT PRZEWORSKI | 421 | 735 | 742 | 4 | -7 | 5,3 | 9,3 | 9,4 | 5,4 | -0,1 |
| Gmina miejska Urban gmina | | | | | | | | | | |
| Przeworsk | 87 | 121 | 129 | 3 | -8 | 5,5 | 7,6 | 8,1 | 24,8 | -0,5 |
| Gminy miejsko-wiejskie Urban-rural gminas | | | | | | | | | | |
| Kańczuga | 73 | 112 | 131 | - | -19 | 5,8 | 8,9 | 10,4 | - | -1,5 |
| miasto urban area | 26 | 26 | 24 | - | 2 | 8,1 | 8,1 | 7,4 | - | 0,6 |
| wieś rural area | 47 | 86 | 107 | - | -21 | 5,0 | 9,2 | 11,4 | - | -2,2 |
| Sieniawa | 34 | 65 | 63 | - | 2 | 4,8 | 9,2 | 8,9 | - | 0,3 |
| miasto urban area | 9 | 9 | 15 | - | -6 | 4,1 | 4,1 | 6,8 | - | -2,7 |
| wieś rural area | 25 | 56 | 48 | - | 8 | 5,2 | 11,6 | 9,9 | - | 1,7 |
| Gminy wiejskie Rural gminas | | | | | | | | | | |
| Adamówka | 27 | 41 | 44 | - | -3 | 6,5 | 9,8 | 10,5 | - | -0,7 |
| Gać | 25 | 40 | 48 | - | -8 | 5,3 | 8,5 | 10,3 | - | -1,7 |
| Jawornik Polski | 26 | 41 | 63 | - | -22 | 5,7 | 9,0 | 13,8 | - | -4,8 |
| Przeworsk | 89 | 149 | 136 | - | 13 | 6,0 | 10,0 | 9,2 | - | 0,9 |
| Tryńcza | 26 | 90 | 72 | - | 18 | 3,1 | 10,8 | 8,7 | - | 2,2 |
| Zarzecze | 34 | 76 | 56 | 1 | 20 | 4,7 | 10,6 | 7,8 | 13,2 | 2,8 |
| Miasto na prawach powiatu: City with powiat status: | | | | | | | | | | |
| Przemyśl | 269 | 518 | 638 | 1 | -120 | 4,2 | 8,1 | 10,0 | 1,9 | -1,9 |

^a Na 1000 urodzeń żywych.
^a Per 1000 live births.

TABL. 4 (19). RUCH NATURALNY LUDNOŚCI W 2013 R. (cd.)
VITAL STATISTICS IN 2013 (cont.)

| WYSZCZEGÓLNIENIE SPECIFICATION | Małżeństwa Marriages | Urodzenia żywe Live births | Zgony Deaths | | Przyrost naturalny Natural increase | Małżeństwa Marriages | Urodzenia żywe Live births | Zgony Deaths | | Przyrost naturalny Natural increase |
|---|-------------------------|----------------------------------|---|---|--|-------------------------|----------------------------------|---|---|--|
| | | | ogółem total | w tym niemowląt of which infants | | | | ogółem total | w tym niemowląt ^a of which infants ^a | |
| | | | w liczbach bezwzględnych in absolute numbers | | | | | na 1000 ludności per 1000 population | | |
| PODREGION RZESZOWSKI | 3154 | 6476 | 5276 | 29 | 1200 | 5,0 | 10,3 | 8,4 | 4,5 | 1,9 |
| <i>RZESZOWSKI SUBREGION</i> | | | | | | | | | | |
| POWIAT KOLBUSZOWSKI | 295 | 559 | 512 | 2 | 47 | 4,7 | 8,9 | 8,2 | 3,6 | 0,7 |
| Gmina miejsko-wiejska <i>Urban-rural gmina</i> | | | | | | | | | | |
| Kolbuszowa | 125 | 241 | 172 | 1 | 69 | 5,0 | 9,6 | 6,9 | 4,1 | 2,8 |
| miasto <i>urban area</i> | 47 | 95 | 44 | - | 51 | 5,0 | 10,2 | 4,7 | - | 5,5 |
| wieś <i>rural area</i> | 78 | 146 | 128 | 1 | 18 | 5,0 | 9,3 | 8,2 | 6,8 | 1,1 |
| Gminy wiejskie <i>Rural gminas</i> | | | | | | | | | | |
| Cmolas | 37 | 70 | 75 | 1 | -5 | 4,6 | 8,6 | 9,2 | 14,3 | -0,6 |
| Dzikowiec | 26 | 40 | 61 | - | -21 | 4,0 | 6,2 | 9,4 | - | -3,2 |
| Majdan Królewski | 36 | 99 | 99 | - | - | 3,6 | 10,0 | 10,0 | - | - |
| Niwiska | 21 | 48 | 43 | - | 5 | 3,5 | 8,0 | 7,1 | - | 0,8 |
| Raniżów | 50 | 61 | 62 | - | -1 | 7,0 | 8,5 | 8,7 | - | -0,1 |
| POWIAT ŁAŃCUCKI | 406 | 867 | 717 | 5 | 150 | 5,1 | 10,9 | 9,0 | 5,8 | 1,9 |
| Gmina miejska <i>Urban gmina</i> | | | | | | | | | | |
| Łańcut | 85 | 178 | 157 | - | 21 | 4,7 | 9,8 | 8,7 | - | 1,2 |
| Gminy wiejskie <i>Rural gminas</i> | | | | | | | | | | |
| Białobrzegi | 39 | 94 | 88 | - | 6 | 4,6 | 11,2 | 10,5 | - | 0,7 |
| Czarna | 58 | 139 | 93 | - | 46 | 5,2 | 12,4 | 8,3 | - | 4,1 |
| Łańcut | 108 | 222 | 176 | 4 | 46 | 5,1 | 10,5 | 8,3 | 18,0 | 2,2 |
| Markowa | 32 | 69 | 60 | - | 9 | 4,8 | 10,5 | 9,1 | - | 1,4 |
| Rakszawa | 41 | 90 | 71 | - | 19 | 5,6 | 12,4 | 9,8 | - | 2,6 |
| Żołynia | 43 | 75 | 72 | 1 | 3 | 6,2 | 10,9 | 10,4 | 13,3 | 0,4 |
| POWIAT ROPCZYCKO- -SĘDZISZOWSKI | 427 | 799 | 624 | 1 | 175 | 5,8 | 10,9 | 8,5 | 1,3 | 2,4 |
| Gminy miejsko-wiejskie <i>Urban-rural gminas</i> | | | | | | | | | | |
| Ropczyce | 173 | 291 | 187 | - | 104 | 6,4 | 10,8 | 7,0 | - | 3,9 |
| miasto <i>urban area</i> | 101 | 165 | 108 | - | 57 | 6,4 | 10,5 | 6,9 | - | 3,6 |
| wieś <i>rural area</i> | 72 | 126 | 79 | - | 47 | 6,4 | 11,2 | 7,0 | - | 4,2 |
| Sędziszów Małopolski | 121 | 258 | 204 | - | 54 | 5,2 | 11,0 | 8,7 | - | 2,3 |
| miasto <i>urban area</i> | 36 | 87 | 49 | - | 38 | 4,8 | 11,6 | 6,5 | - | 5,1 |
| wieś <i>rural area</i> | 85 | 171 | 155 | - | 16 | 5,4 | 10,8 | 9,8 | - | 1,0 |
| Gminy wiejskie <i>Rural gminas</i> | | | | | | | | | | |
| Iwierzycze | 44 | 70 | 67 | 1 | 3 | 5,8 | 9,2 | 8,8 | 14,3 | 0,4 |
| Ostrów | 42 | 77 | 69 | - | 8 | 5,9 | 10,8 | 9,7 | - | 1,1 |
| Wielopole Skrzyńskie | 47 | 103 | 97 | - | 6 | 5,6 | 12,3 | 11,5 | - | 0,7 |

^a Na 1000 urodzeń żywych.
^a Per 1000 live births

TABL. 4 (19). RUCH NATURALNY LUDNOŚCI W 2013 R. (cd.)
 VITAL STATISTICS IN 2013 (cont.)

| WYSZCZEGÓLNIENIE SPECIFICATION | Małżeństwa Marriages | Urodzenia żywe Live births | Zgony Deaths | | Przyrost naturalny Natural increase | Małżeństwa Marriages | Urodzenia żywe Live births | Zgony Deaths | | Przyrost naturalny Natural increase |
|--|-------------------------|----------------------------------|---|---|--|-------------------------|----------------------------------|---|---|--|
| | | | ogółem total | w tym niemowląt of which infants | | | | ogółem total | w tym niemowląt ^a of which infants ^a | |
| | | | w liczbach bezwzględnych in absolute numbers | | | | | na 1000 ludności per 1000 population | | |
| POWIAT RZESZOWSKI | 857 | 1714 | 1442 | 12 | 272 | 5,2 | 10,4 | 8,7 | 7,0 | 1,6 |
| Gmina miejska Urban gmina | | | | | | | | | | |
| Dynów | 24 | 53 | 63 | 1 | -10 | 3,9 | 8,6 | 10,2 | 18,9 | -1,6 |
| Gminy miejsko-wiejskie Urban-rural gminas | | | | | | | | | | |
| Błażowa | 39 | 99 | 121 | - | -22 | 3,6 | 9,2 | 11,2 | - | -2,0 |
| miasto urban area | 7 | 16 | 13 | - | 3 | 3,2 | 7,3 | 5,9 | - | 1,4 |
| wieś rural area | 32 | 83 | 108 | - | -25 | 3,7 | 9,6 | 12,5 | - | -2,9 |
| Boguchwała | 108 | 203 | 155 | - | 48 | 5,6 | 10,5 | 8,0 | - | 2,5 |
| miasto urban area | 34 | 50 | 35 | - | 15 | 5,8 | 8,6 | 6,0 | - | 2,6 |
| wieś rural area | 74 | 153 | 120 | - | 33 | 5,5 | 11,3 | 8,9 | - | 2,4 |
| Głogów Małopolski | 103 | 216 | 151 | 2 | 65 | 5,4 | 11,3 | 7,9 | 9,3 | 3,4 |
| miasto urban area | 31 | 73 | 39 | - | 34 | 5,1 | 12,1 | 6,5 | - | 5,6 |
| wieś rural area | 72 | 143 | 112 | 2 | 31 | 5,5 | 10,9 | 8,6 | 14,0 | 2,4 |
| Sokolów Małopolski | 119 | 191 | 169 | 4 | 22 | 7,0 | 11,2 | 9,9 | 20,9 | 1,3 |
| miasto urban area | 42 | 48 | 32 | 1 | 16 | 10,4 | 11,9 | 8,0 | 20,8 | 4,0 |
| wieś rural area | 77 | 143 | 137 | 3 | 6 | 5,9 | 11,0 | 10,5 | 21,0 | 0,5 |
| Tyczyn | 53 | 130 | 83 | 1 | 47 | 4,7 | 11,4 | 7,3 | 7,7 | 4,1 |
| miasto urban area | 21 | 53 | 28 | 1 | 25 | 5,8 | 14,7 | 7,7 | 18,9 | 6,9 |
| wieś rural area | 32 | 77 | 55 | - | 22 | 4,1 | 9,9 | 7,1 | - | 2,8 |
| Gminy wiejskie Rural gminas | | | | | | | | | | |
| Chmielnik | 29 | 73 | 55 | - | 18 | 4,3 | 10,9 | 8,2 | - | 2,7 |
| Dynów | 41 | 69 | 69 | 1 | - | 5,8 | 9,8 | 9,8 | 14,5 | - |
| Hyzne | 37 | 63 | 71 | 1 | -8 | 5,3 | 9,0 | 10,2 | 15,9 | -1,1 |
| Kamień | 42 | 68 | 65 | - | 3 | 6,0 | 9,8 | 9,3 | - | 0,4 |
| Krasne | 50 | 101 | 94 | 1 | 7 | 4,7 | 9,6 | 8,9 | 9,9 | 0,7 |
| Lubenia | 32 | 69 | 75 | - | -6 | 4,9 | 10,6 | 11,5 | - | -0,9 |
| Świlcza | 81 | 150 | 142 | - | 8 | 5,0 | 9,3 | 8,8 | - | 0,5 |
| Trzebownik | 99 | 229 | 129 | 1 | 100 | 4,8 | 11,2 | 6,3 | 4,4 | 4,9 |
| POWIAT STRZYŻOWSKI | 309 | 579 | 583 | 3 | -4 | 5,0 | 9,3 | 9,4 | 5,2 | -0,1 |
| Gmina miejsko-wiejska Urban-rural gmina | | | | | | | | | | |
| Strzyżów | 108 | 185 | 176 | 2 | 9 | 5,2 | 8,9 | 8,4 | 10,8 | 0,4 |
| miasto urban area | 55 | 74 | 66 | - | 8 | 6,1 | 8,3 | 7,4 | - | 0,9 |
| wieś rural area | 53 | 111 | 110 | 2 | 1 | 4,4 | 9,3 | 9,2 | 18,0 | 0,1 |
| Gminy wiejskie Rural gminas | | | | | | | | | | |
| Czudec | 53 | 118 | 113 | - | 5 | 4,5 | 10,0 | 9,6 | - | 0,4 |
| Fryszak | 61 | 92 | 104 | - | -12 | 5,8 | 8,7 | 9,9 | - | -1,1 |
| Niebylec | 44 | 114 | 107 | 1 | 7 | 4,1 | 10,7 | 10,1 | 8,8 | 0,7 |
| Wiśniowa | 43 | 70 | 83 | - | -13 | 5,2 | 8,4 | 10,0 | - | -1,6 |
| Miasto na prawach powiatu: City with powiat status: | | | | | | | | | | |
| Rzeszów | 860 | 1958 | 1398 | 6 | 560 | 4,7 | 10,7 | 7,7 | 3,1 | 3,1 |
| PODREGION TARNOBRZESKI TARNOBRZESKI SUBREGION | 3021 | 5548 | 5294 | 27 | 254 | 4,9 | 8,9 | 8,5 | 4,9 | 0,4 |
| POWIAT DĘBICKI | 750 | 1329 | 1102 | 8 | 227 | 5,5 | 9,8 | 8,1 | 6,0 | 1,7 |
| Gmina miejska Urban gmina | | | | | | | | | | |
| Dębica | 268 | 440 | 355 | 3 | 85 | 5,7 | 9,3 | 7,5 | 6,8 | 1,8 |

a Na 1000 urodzeń żywych.
a Per 1000 live births.

TABL. 4 (19). RUCH NATURALNY LUDNOŚCI W 2013 R. (cd.)
VITAL STATISTICS IN 2013 (cont.)

| WYSZCZEGÓLNIENIE SPECIFICATION | Małżeństwa Marriages | Urodzenia żywe Live births | Zgony Deaths | | Przyrost naturalny Natural increase | Małżeństwa Marriages | Urodzenia żywe Live births | Zgony Deaths | | Przyrost naturalny Natural increase |
|---|-------------------------|----------------------------------|-----------------|---|--|-------------------------|----------------------------------|-----------------|---|--|
| | | | ogółem total | w tym niemowląt ^a of which infants ^a | | | | ogółem total | w tym niemowląt ^a of which infants ^a | |
| | | | | | | | | | | |
| w liczbach bezwzględnych in absolute numbers | | | | | | | | | | |
| POWIAT DĘBICKI (dok.) (cont.) | | | | | | | | | | |
| Gminy miejsko-wiejskie Urban-rural gminas | | | | | | | | | | |
| Brzostek | 73 | 118 | 101 | 1 | 17 | 5,5 | 9,0 | 7,7 | 8,5 | 1,3 |
| miasto urban area | 11 | 18 | 13 | - | 5 | 4,1 | 6,7 | 4,8 | - | 1,9 |
| wieś rural area | 62 | 100 | 88 | 1 | 12 | 5,9 | 9,5 | 8,4 | 10,0 | 1,1 |
| Pilzno | 94 | 187 | 155 | 2 | 32 | 5,2 | 10,4 | 8,7 | 10,7 | 1,8 |
| miasto urban area | 24 | 45 | 42 | - | 3 | 5,0 | 9,5 | 8,8 | - | 0,6 |
| wieś rural area | 70 | 142 | 113 | 2 | 29 | 5,3 | 10,8 | 8,6 | 14,1 | 2,2 |
| Gminy wiejskie Rural gminas | | | | | | | | | | |
| Czarna | 70 | 130 | 119 | 2 | 11 | 5,5 | 10,1 | 9,3 | 15,4 | 0,9 |
| Dębica | 151 | 262 | 196 | - | 66 | 6,0 | 10,4 | 7,8 | - | 2,6 |
| Jodłowa | 34 | 54 | 54 | - | - | 6,2 | 9,9 | 9,9 | - | - |
| Żyraków | 60 | 138 | 122 | - | 16 | 4,4 | 10,1 | 8,9 | - | 1,2 |
| POWIAT LEŻAJSKI | 317 | 690 | 600 | 2 | 90 | 4,5 | 9,9 | 8,6 | 2,9 | 1,3 |
| Gmina miejska Urban gmina | | | | | | | | | | |
| Leżajsk | 66 | 117 | 81 | 1 | 36 | 4,6 | 8,1 | 5,6 | 8,5 | 2,5 |
| Gmina miejsko-wiejska Urban-rural gmina | | | | | | | | | | |
| Nowa Sarzyna | 83 | 212 | 190 | - | 22 | 3,8 | 9,8 | 8,8 | - | 1,0 |
| miasto urban area | 22 | 50 | 45 | - | 5 | 3,5 | 8,0 | 7,2 | - | 0,8 |
| wieś rural area | 61 | 162 | 145 | - | 17 | 3,9 | 10,5 | 9,4 | - | 1,1 |
| Gminy wiejskie Rural gminas | | | | | | | | | | |
| Grodzisko Dolne | 40 | 80 | 85 | - | -5 | 4,9 | 9,9 | 10,5 | - | -0,6 |
| Kuryłówka | 23 | 61 | 53 | 1 | 8 | 4,0 | 10,7 | 9,3 | 16,4 | 1,4 |
| Leżajsk | 105 | 220 | 191 | - | 29 | 5,2 | 11,0 | 9,6 | - | 1,4 |
| POWIAT MIELECKI | 646 | 1310 | 1134 | 4 | 176 | 4,7 | 9,6 | 8,3 | 3,1 | 1,3 |
| Gmina miejska Urban gmina | | | | | | | | | | |
| Mielec | 275 | 551 | 473 | 3 | 78 | 4,5 | 9,0 | 7,7 | 5,4 | 1,3 |
| Gminy miejsko-wiejskie Urban-rural gminas | | | | | | | | | | |
| Przeclaw | 57 | 137 | 107 | - | 30 | 4,9 | 11,8 | 9,2 | - | 2,6 |
| miasto urban area | 7 | 22 | 8 | - | 14 | 4,1 | 13,0 | 4,7 | - | 8,3 |
| wieś rural area | 50 | 115 | 99 | - | 16 | 5,0 | 11,6 | 10,0 | - | 1,6 |
| Radomyśl Wielki | 57 | 143 | 130 | - | 13 | 4,0 | 10,1 | 9,2 | - | 0,9 |
| miasto urban area | 9 | 32 | 20 | - | 12 | 2,9 | 10,4 | 6,5 | - | 3,9 |
| wieś rural area | 48 | 111 | 110 | - | 1 | 4,3 | 10,0 | 10,0 | - | 0,1 |
| Gminy wiejskie Rural gminas | | | | | | | | | | |
| Borowa | 40 | 59 | 42 | - | 17 | 7,1 | 10,5 | 7,5 | - | 3,0 |
| Czermin | 30 | 77 | 49 | - | 28 | 4,3 | 11,0 | 7,0 | - | 4,0 |
| Gawłuszowice | 9 | 21 | 25 | 1 | -4 | 3,2 | 7,5 | 8,9 | 47,6 | -1,4 |
| Mielec | 67 | 117 | 110 | - | 7 | 5,2 | 9,0 | 8,5 | - | 0,5 |

^a Na 1000 urodzeń żywych.
^a Per 1000 live births.

TABL. 4 (19). RUCH NATURALNY LUDNOŚCI W 2013 R. (dok.)
 VITAL STATISTICS IN 2013 (cont.)

| WYSZCZEGÓLNIENIE SPECIFICATION | Małżeństwa Marriages | Urodzenia żywe Live births | Zgony Deaths | | Przyrost naturalny Natural increase | Małżeństwa Marriages | Urodzenia żywe Live births | Zgony Deaths | | Przyrost naturalny Natural increase |
|--|-------------------------|----------------------------------|-----------------|---|--|-------------------------|----------------------------------|-----------------|---|--|
| | | | ogółem total | w tym niemowląt of which infants | | | | ogółem total | w tym niemowląt ^a of which infants ^a | |
| | | | | | | | | | | |
| POWIAT MIELECKI (dok.) (cont.) | | | | | | | | | | |
| Gminy wiejskie (dok.) Rural gminas (cont.) | | | | | | | | | | |
| Padew Narodowa | 24 | 48 | 54 | - | -6 | 4,4 | 8,9 | 10,0 | - | -1,1 |
| Tuszów Narodowy | 50 | 82 | 86 | - | -4 | 6,3 | 10,3 | 10,8 | - | -0,5 |
| Wadowice Górne | 37 | 75 | 58 | - | 17 | 4,9 | 9,9 | 7,6 | - | 2,2 |
| POWIAT NIŻAŃSKI | 315 | 553 | 615 | 7 | -62 | 4,7 | 8,2 | 9,1 | 12,7 | -0,9 |
| Gminy miejsko-wiejskie Urban-rural gminas | | | | | | | | | | |
| Nisko | 96 | 187 | 179 | 2 | 8 | 4,3 | 8,3 | 8,0 | 10,7 | 0,4 |
| miasto urban area | 71 | 127 | 123 | 1 | 4 | 4,6 | 8,2 | 8,0 | 7,9 | 0,3 |
| wieś rural area | 25 | 60 | 56 | 1 | 4 | 3,6 | 8,5 | 8,0 | 16,7 | 0,6 |
| Rudnik nad Sanem | 52 | 71 | 99 | 1 | -28 | 5,0 | 6,9 | 9,6 | 14,1 | -2,7 |
| miasto urban area | 36 | 47 | 71 | - | -24 | 5,2 | 6,9 | 10,4 | - | -3,5 |
| wieś rural area | 16 | 24 | 28 | 1 | -4 | 4,6 | 6,9 | 8,0 | 41,7 | -1,1 |
| Ulanów | 47 | 62 | 89 | 1 | -27 | 5,5 | 7,2 | 10,3 | 16,1 | -3,1 |
| miasto urban area | 7 | 9 | 8 | - | 1 | 4,8 | 6,1 | 5,4 | - | 0,7 |
| wieś rural area | 40 | 53 | 81 | 1 | -28 | 5,6 | 7,4 | 11,3 | 18,9 | -3,9 |
| Gminy wiejskie Rural gminas | | | | | | | | | | |
| Harasiuki | 25 | 45 | 70 | 1 | -25 | 4,0 | 7,2 | 11,2 | 22,2 | -4,0 |
| Jarocin | 26 | 39 | 49 | - | -10 | 4,8 | 7,2 | 9,0 | - | -1,8 |
| Jeżowe | 52 | 115 | 81 | 2 | 34 | 5,1 | 11,3 | 8,0 | 17,4 | 3,3 |
| Krzyszów | 17 | 34 | 48 | - | -14 | 4,0 | 7,9 | 11,2 | - | -3,3 |
| POWIAT STALOWOWOLSKI | 488 | 902 | 961 | 3 | -59 | 4,5 | 8,3 | 8,8 | 3,3 | -0,5 |
| Gmina miejska Urban gmina | | | | | | | | | | |
| Stalowa Wola | 271 | 521 | 495 | 3 | 26 | 4,2 | 8,1 | 7,7 | 5,8 | 0,4 |
| Gminy wiejskie Rural gminas | | | | | | | | | | |
| Bojanów | 37 | 69 | 61 | - | 8 | 4,9 | 9,2 | 8,2 | - | 1,1 |
| Pysznicza | 40 | 77 | 94 | - | -17 | 3,8 | 7,4 | 9,0 | - | -1,6 |
| Radomyśl nad Sanem | 36 | 58 | 90 | - | -32 | 4,9 | 7,8 | 12,2 | - | -4,3 |
| Zaklików | 45 | 70 | 90 | - | -20 | 5,2 | 8,0 | 10,3 | - | -2,3 |
| Zaleszany | 59 | 107 | 131 | - | -24 | 5,4 | 9,8 | 12,0 | - | -2,2 |
| POWIAT TARNOBRZESKI | 271 | 436 | 500 | - | -64 | 5,0 | 8,1 | 9,3 | - | -1,2 |
| Gminy miejsko-wiejskie Urban-rural gminas | | | | | | | | | | |
| Baranów Sandomierski | 61 | 87 | 143 | - | -56 | 5,0 | 7,2 | 11,8 | - | -4,6 |
| miasto urban area | 4 | 9 | 22 | - | -13 | 2,7 | 6,0 | 14,7 | - | -8,7 |
| wieś rural area | 57 | 78 | 121 | - | -43 | 5,4 | 7,4 | 11,4 | - | -4,1 |
| Nowa Dęba | 92 | 151 | 159 | - | -8 | 5,0 | 8,1 | 8,6 | - | -0,4 |
| miasto urban area | 54 | 90 | 104 | - | -14 | 4,7 | 7,8 | 9,0 | - | -1,2 |
| wieś rural area | 38 | 61 | 55 | - | 6 | 5,4 | 8,6 | 7,8 | - | 0,8 |
| Gminy wiejskie Rural gminas | | | | | | | | | | |
| Gorzyce | 77 | 118 | 100 | - | 18 | 5,7 | 8,8 | 7,4 | - | 1,3 |
| Grębów | 41 | 80 | 98 | - | -18 | 4,2 | 8,2 | 10,0 | - | -1,8 |
| Miasto na prawach powiatu: City with powiat status: | | | | | | | | | | |
| Tarnobrzeg | 234 | 328 | 382 | 3 | -54 | 4,8 | 6,8 | 7,9 | 9,1 | -1,1 |

a Na 1000 urodzeń żywych.

a Per 1000 live births.

TABL. 5 (20). MAŁŻEŃSTWA, ROZWODY, SEPARACJE W 2013 R.
MARRIAGES, DIVORCES, SEPARATIONS IN 2013

| WYSZCZEGÓLNIENIE SPECIFICATION | Małżeństwa Marriages | | | | Rozwody Divorces | | | Separacje Separations | | |
|-------------------------------------|-------------------------|---------------------------------------|----------------------|---|---------------------|---------------------------------------|---|--------------------------|---------------------------------------|--|
| | ogółem total | w tym miasta of which cities | z ogółem of total | | ogółem total | w tym miasta of which cities | na 1000 ludności per 1000 population | ogółem total | w tym miasta of which cities | na 10 tys. ludności per 10 thous. population |
| | | | cywilne civil | wyznaniowe ^a religious ^a | | | | | | |
| WOJEWÓDZTWO | 10657 | 4284 | 2763 | 7894 | 2332 | 1395 | 1,1 | 109 | 59 | 0,5 |
| <i>VOIVODSHIP</i> | | | | | | | | | | |
| Podregion krośnieński | 2483 | 826 | 690 | 1793 | 601 | 306 | 1,2 | 14 | 6 | 0,3 |
| <i>Krośnieński subregion</i> | | | | | | | | | | |
| <i>Powiaty: Powiats:</i> | | | | | | | | | | |
| bieszczadzki | 119 | 48 | 44 | 75 | 42 | 26 | 1,9 | 1 | 1 | 0,5 |
| brzozowski | 346 | 31 | 69 | 277 | 59 | 14 | 0,9 | 3 | - | 0,5 |
| jasielski | 590 | 192 | 147 | 443 | 118 | 61 | 1,0 | 3 | 1 | 0,3 |
| krośnieński | 574 | 70 | 143 | 431 | 135 | 25 | 1,2 | 1 | - | 0,1 |
| leski | 128 | 26 | 48 | 80 | 37 | 15 | 1,4 | 2 | - | 0,7 |
| sanocki | 494 | 227 | 158 | 336 | 121 | 76 | 1,3 | 2 | 2 | 0,2 |
| <i>Miasto na prawach powiatu:</i> | | | | | | | | | | |
| <i>City with powiat status:</i> | | | | | | | | | | |
| Krosno | 232 | 232 | 81 | 151 | 89 | 89 | 1,9 | 2 | 2 | 0,4 |
| Podregion przemyski | 1999 | 756 | 534 | 1465 | 448 | 243 | 1,1 | 22 | 12 | 0,6 |
| <i>Przemyski subregion</i> | | | | | | | | | | |
| <i>Powiaty: Powiats:</i> | | | | | | | | | | |
| jarosławski | 610 | 258 | 156 | 454 | 129 | 67 | 1,1 | 8 | 4 | 0,7 |
| lubaczowski | 296 | 107 | 81 | 215 | 55 | 24 | 1,0 | 1 | - | 0,2 |
| przemyski | 403 | - | 106 | 297 | 61 | - | 0,8 | 3 | - | 0,4 |
| przeworski | 421 | 122 | 80 | 341 | 86 | 35 | 1,1 | 4 | 2 | 0,5 |
| <i>Miasto na prawach powiatu:</i> | | | | | | | | | | |
| <i>City with powiat status:</i> | | | | | | | | | | |
| Przemysł | 269 | 269 | 111 | 158 | 117 | 117 | 1,8 | 6 | 6 | 0,9 |
| Podregion rzeszowski | 3154 | 1343 | 784 | 2370 | 624 | 408 | 1,0 | 40 | 23 | 0,6 |
| <i>Rzeszowski subregion</i> | | | | | | | | | | |
| <i>Powiaty: Powiats:</i> | | | | | | | | | | |
| kolbuszowski | 295 | 47 | 73 | 222 | 39 | 12 | 0,6 | 4 | 1 | 0,6 |
| łańcucki | 406 | 85 | 68 | 338 | 60 | 22 | 0,8 | 6 | 2 | 0,8 |
| ropczycko-sędziszowski | 427 | 137 | 85 | 342 | 40 | 19 | 0,5 | 2 | 2 | 0,3 |
| rzeszowski | 857 | 159 | 188 | 669 | 136 | 36 | 0,8 | 10 | 1 | 0,6 |
| strzyżowski | 309 | 55 | 76 | 233 | 49 | 19 | 0,8 | 2 | 1 | 0,3 |
| <i>Miasto na prawach powiatu:</i> | | | | | | | | | | |
| <i>City with powiat status:</i> | | | | | | | | | | |
| Rzeszów | 860 | 860 | 294 | 566 | 300 | 300 | 1,6 | 16 | 16 | 0,9 |
| Podregion tarnobrzeski | 3021 | 1359 | 755 | 2266 | 659 | 438 | 1,1 | 33 | 18 | 0,5 |
| <i>Tarnobrzeski subregion</i> | | | | | | | | | | |
| <i>Powiaty: Powiats:</i> | | | | | | | | | | |
| dębicki | 750 | 303 | 177 | 573 | 106 | 55 | 0,8 | 7 | 5 | 0,5 |
| leżajski | 317 | 88 | 49 | 268 | 56 | 31 | 0,8 | 2 | - | 0,3 |
| mielecki | 646 | 291 | 161 | 485 | 148 | 100 | 1,1 | 9 | 5 | 0,7 |
| niżański | 315 | 114 | 71 | 244 | 61 | 40 | 0,9 | 1 | - | 0,1 |
| stałowowlski | 488 | 271 | 150 | 338 | 145 | 104 | 1,3 | 7 | 5 | 0,6 |
| tarnobrzeski | 271 | 58 | 68 | 203 | 56 | 21 | 1,0 | 4 | - | 0,7 |
| <i>Miasto na prawach powiatu:</i> | | | | | | | | | | |
| <i>City with powiat status:</i> | | | | | | | | | | |
| Tarnobrzeg | 234 | 234 | 79 | 155 | 87 | 87 | 1,8 | 3 | 3 | 0,6 |

a Ze skutkami cywilnymi.

a With civil law consequences.

TABL. 6 (21). ZGONY WEDŁUG WYBRANYCH PRZYCZYŃ W 2012 R.
DEATHS BY SELECTED CAUSES IN 2012

| WYSZCZEGÓLNIENIE SPECIFICATION | Ogółem Total | W tym ^a Of which ^a | | | | |
|---|-----------------|--|--|---|--|--|
| | | nowotwory neoplasms | choroby układu krążenia diseases of the circulatory system | choroby układu oddechowego diseases of the respiratory system | choroby układu trawienego diseases of the digestive system | urazy i zatrucia według zewnętrznej przyczyny injuries and poisonings by external cause |
| na 1000 ludności per 1000 population | | | | | | |
| WOJEWÓDZTWO | 8,6 | 2,0 | 4,4 | 0,5 | 0,3 | 0,5 |
| <i>VOIVODSHIP</i> | | | | | | |
| miasta <i>urban areas</i> | 7,7 | 2,0 | 3,7 | 0,4 | 0,3 | 0,4 |
| wieś <i>rural areas</i> | 9,3 | 2,0 | 4,8 | 0,5 | 0,3 | 0,6 |
| Podregion krośnieński | 8,9 | 2,2 | 4,4 | 0,5 | 0,3 | 0,6 |
| <i>Krośnieński subregion</i> | | | | | | |
| Powiaty: <i>Powiats:</i> | | | | | | |
| bieszczadzki | 8,2 | 1,9 | 4,3 | 0,4 | 0,3 | 0,7 |
| brzozowski | 9,2 | 2,2 | 4,7 | 0,5 | 0,2 | 0,5 |
| jasielski | 9,3 | 2,1 | 5,0 | 0,4 | 0,3 | 0,6 |
| krośnieński | 9,6 | 2,3 | 4,8 | 0,6 | 0,3 | 0,6 |
| leski | 8,6 | 2,5 | 4,0 | 0,7 | 0,2 | 0,6 |
| sanocki | 7,8 | 2,1 | 3,4 | 0,6 | 0,4 | 0,5 |
| Miasto na prawach powiatu: <i>City with powiat status:</i> | | | | | | |
| Krosno | 8,8 | 2,5 | 4,1 | 0,5 | 0,3 | 0,5 |
| Podregion przemyski | 9,4 | 2,0 | 5,0 | 0,4 | 0,3 | 0,6 |
| <i>Przemyski subregion</i> | | | | | | |
| Powiaty: <i>Powiats:</i> | | | | | | |
| jarosławski | 9,0 | 2,0 | 5,3 | 0,2 | 0,3 | 0,6 |
| lubaczowski | 10,0 | 2,0 | 5,6 | 0,5 | 0,4 | 0,7 |
| przemyski | 9,2 | 2,0 | 4,6 | 0,4 | 0,4 | 0,6 |
| przeworski | 9,6 | 2,1 | 4,6 | 0,7 | 0,2 | 0,6 |
| Miasto na prawach powiatu: <i>City with powiat status:</i> | | | | | | |
| Przemysł | 9,3 | 2,1 | 4,8 | 0,4 | 0,4 | 0,5 |
| Podregion rzeszowski | 8,4 | 2,0 | 4,1 | 0,5 | 0,3 | 0,5 |
| <i>Rzeszowski subregion</i> | | | | | | |
| Powiaty: <i>Powiats:</i> | | | | | | |
| kolbuszowski | 8,9 | 1,9 | 4,9 | 0,6 | 0,3 | 0,5 |
| łańcucki | 9,0 | 2,3 | 4,2 | 0,4 | 0,4 | 0,7 |
| ropczycko-sędzi- szowski | 8,1 | 1,7 | 4,6 | 0,4 | 0,3 | 0,3 |
| rzeszowski | 8,6 | 2,0 | 4,2 | 0,6 | 0,3 | 0,5 |
| strzyżowski | 10,1 | 2,2 | 5,3 | 0,5 | 0,3 | 0,6 |
| Miasto na prawach powiatu: <i>City with powiat status:</i> | | | | | | |
| Rzeszów | 7,3 | 2,0 | 3,2 | 0,5 | 0,3 | 0,3 |
| Podregion tarnobrzeski | 8,2 | 1,9 | 4,2 | 0,4 | 0,3 | 0,5 |
| <i>Tarnobrzeski subregion</i> | | | | | | |
| Powiaty: <i>Powiats:</i> | | | | | | |
| dębicki | 8,0 | 1,7 | 4,3 | 0,3 | 0,2 | 0,5 |
| leżajski | 8,3 | 1,9 | 4,0 | 0,3 | 0,4 | 0,6 |
| mielecki | 8,0 | 1,9 | 3,4 | 0,6 | 0,3 | 0,5 |
| nizański | 9,1 | 1,9 | 5,3 | 0,2 | 0,3 | 0,5 |
| stalowowolski | 8,1 | 2,0 | 4,1 | 0,3 | 0,2 | 0,5 |
| tarnobrzeski | 8,6 | 2,0 | 4,6 | 0,2 | 0,3 | 0,7 |
| Miasto na prawach powiatu: <i>City with powiat status:</i> | | | | | | |
| Tarnobrzeg | 8,1 | 2,1 | 4,0 | 0,4 | 0,3 | 0,4 |

^a Zgodnie z Międzynarodową Statystyczną Klasyfikacją Chorób i Problemów Zdrowotnych (X Rewizja).

^a In accordance with the International Statistical Classification of Diseases and Related Health Problems (ICD-10 Revision).

TABL. 7 (22). MIGRACJE WEWNĘTRZNE I ZAGRANICZNE LUDNOŚCI NA POBYT STAŁY W 2013 R.
INTERNAL AND INTERNATIONAL MIGRATION OF POPULATION FOR PERMANENT RESIDENCE IN 2013

| WYSZCZEGÓLNIENIE SPECIFICATION | Napływ ^a Inflow ^a | | | | Odplyw ^b Outflow ^b | | | | Saldo migracji Net migration | | Ogólne saldo migracji na 1000 ludności Total net migration per 1000 population |
|--|---|--------------------------------|-------------------------------|----------------------------|--|-------------------------------|------------------------------|----------------------|---------------------------------|---|--|
| | ogółem total | z miast from urban areas | ze wsi from rural areas | z zagranicy from abroad | ogółem total | do miast to urban areas | na wieś to rural areas | za granicę abroad | ogółem total | w tym zagranicz- nych of which interna- tional | |
| WOJEWÓDZTWO <i>VOIVODSHIP</i> | 19729 | 9216 | 9844 | 669 | 22831 | 9969 | 11364 | 1498 | -3102 | -829 | -1,5 |
| Podregion krośnieński <i>Krośnieński subregion</i> | 4095 | 1790 | 2181 | 124 | 5302 | 2201 | 2786 | 315 | -1207 | -191 | -2,5 |
| Powiaty: <i>Powiats:</i> | | | | | | | | | | | |
| bieszczadzki | 255 | 141 | 105 | 9 | 372 | 156 | 201 | 15 | -117 | -6 | -5,3 |
| brzozowski | 487 | 191 | 286 | 10 | 742 | 307 | 390 | 45 | -255 | -35 | -3,8 |
| jasielski | 899 | 400 | 469 | 30 | 1192 | 455 | 626 | 111 | -293 | -81 | -2,5 |
| krośnieński | 1037 | 444 | 555 | 38 | 1069 | 473 | 553 | 43 | -32 | -5 | -0,3 |
| leski | 275 | 131 | 124 | 20 | 318 | 125 | 179 | 14 | -43 | 6 | -1,6 |
| sanocki | 787 | 388 | 389 | 10 | 1084 | 489 | 534 | 61 | -297 | -51 | -3,1 |
| Miasto na prawach powiatu: <i>City with powiat status:</i> | | | | | | | | | | | |
| Krosno | 355 | 95 | 253 | 7 | 525 | 196 | 303 | 26 | -170 | -19 | -3,6 |
| Podregion przemyski <i>Przemyski subregion</i> | 3429 | 1598 | 1722 | 109 | 4499 | 2070 | 2246 | 183 | -1070 | -74 | -2,7 |
| Powiaty: <i>Powiats:</i> | | | | | | | | | | | |
| jarosławski | 1017 | 434 | 541 | 42 | 1334 | 640 | 620 | 74 | -317 | -32 | -2,6 |
| lubaczowski | 439 | 185 | 246 | 8 | 641 | 342 | 269 | 30 | -202 | -22 | -3,5 |
| przemyski | 804 | 517 | 270 | 17 | 838 | 443 | 368 | 27 | -34 | -10 | -0,5 |
| przeworski | 746 | 324 | 393 | 29 | 872 | 360 | 489 | 23 | -126 | 6 | -1,6 |
| Miasto na prawach powiatu: <i>City with powiat status:</i> | | | | | | | | | | | |
| Przemysł | 423 | 138 | 272 | 13 | 814 | 285 | 500 | 29 | -391 | -16 | -6,1 |
| Podregion rzeszowski <i>Rzeszowski subregion</i> | 7031 | 3376 | 3495 | 160 | 6100 | 2663 | 3119 | 318 | 931 | -158 | 1,5 |
| Powiaty: <i>Powiats:</i> | | | | | | | | | | | |
| kolbuszowski | 505 | 214 | 269 | 22 | 581 | 274 | 280 | 27 | -76 | -5 | -1,2 |
| łańcucki | 807 | 387 | 404 | 16 | 769 | 286 | 470 | 13 | 38 | 3 | 0,5 |
| ropczycko-sędziszowski | 696 | 266 | 402 | 28 | 669 | 278 | 355 | 36 | 27 | -8 | 0,4 |
| rzeszowski | 2285 | 1372 | 853 | 60 | 1570 | 900 | 609 | 61 | 715 | -1 | 4,3 |
| strzyżowski | 509 | 217 | 285 | 7 | 670 | 290 | 320 | 60 | -161 | -53 | -2,6 |
| Miasto na prawach powiatu: <i>City with powiat status:</i> | | | | | | | | | | | |
| Rzeszów | 2229 | 920 | 1282 | 27 | 1841 | 635 | 1085 | 121 | 388 | -94 | 2,1 |
| Podregion tamobrzeski <i>Tamobrzeski subregion</i> | 5174 | 2452 | 2446 | 276 | 6930 | 3035 | 3213 | 682 | -1756 | -406 | -2,8 |
| Powiaty: <i>Powiats:</i> | | | | | | | | | | | |
| dębicki | 1236 | 531 | 634 | 71 | 1556 | 609 | 767 | 180 | -320 | -109 | -2,4 |
| leżajski | 528 | 240 | 261 | 27 | 795 | 318 | 389 | 88 | -267 | -61 | -3,8 |
| mielecki | 1191 | 559 | 540 | 92 | 1419 | 554 | 736 | 129 | -228 | -37 | -1,7 |
| niżański | 537 | 272 | 256 | 9 | 687 | 344 | 287 | 56 | -150 | -47 | -2,2 |
| stalowowolski | 946 | 506 | 383 | 57 | 1333 | 572 | 594 | 167 | -387 | -110 | -3,6 |
| tarnobrzeski | 434 | 220 | 202 | 12 | 547 | 323 | 193 | 31 | -113 | -19 | -2,1 |
| Miasto na prawach powiatu: <i>City with powiat status:</i> | | | | | | | | | | | |
| Tarnobrzeg | 302 | 124 | 170 | 8 | 593 | 315 | 247 | 31 | -291 | -23 | -6,0 |

a Zameldowania. b Wymeldowania.
a Registrations. b Cancelled registrations.

TABL. 8 (23). MIGRACJE WEWNĘTRZNE LUDNOŚCI NA POBYT STAŁY W 2013 R.
INTERNAL MIGRATION OF POPULATION FOR PERMANENT RESIDENCE IN 2013

| Lp. | WYSZCZEGÓLNIENIE SPECIFICATION | Napływ ^a Inflow ^a | | | | | | | | |
|--------|--|---|-------------------------------|-------------------------------|----------------------------|-------------------------------|-------------------------------|---------------------------|-------------------------------|-------------------------------|
| | | ogółem grand total | | | do miast to urban areas | | | na wieś to rural areas | | |
| | | razem total | z miast rom urban areas | ze wsi from rural areas | razem total | z miast rom urban areas | ze wsi from rural areas | razem total | z miast rom urban areas | ze wsi from rural areas |
| OGÓLEM | | | | | | | | | | |
| 1 | WOJEWÓDZTWO VOIVODSHIP | 19060 | 9216 | 9844 | 7410 | 2725 | 4685 | 11650 | 6491 | 5159 |
| 2 | wewnątrz województwa <i>intra voivodship</i> | 15834 | 7178 | 8656 | 5803 | 1709 | 4094 | 10031 | 5469 | 4562 |
| 3 | między województwami <i>inter voivodships</i> | 3226 | 2038 | 1188 | 1607 | 1016 | 591 | 1619 | 1022 | 597 |
| 4 | Podregion krośnieński <i>Krośnieński subregion</i> | 3971 | 1790 | 2181 | 1104 | 352 | 752 | 2867 | 1438 | 1429 |
| | Powiaty: Powiats: | | | | | | | | | |
| 5 | bieszczadzki | 246 | 141 | 105 | 66 | 18 | 48 | 180 | 123 | 57 |
| 6 | brzozowski | 477 | 191 | 286 | 73 | 11 | 62 | 404 | 180 | 224 |
| 7 | jasielski | 869 | 400 | 469 | 218 | 69 | 149 | 651 | 331 | 320 |
| 8 | krośnieński | 999 | 444 | 555 | 89 | 24 | 65 | 910 | 420 | 490 |
| 9 | leski | 255 | 131 | 124 | 26 | 12 | 14 | 229 | 119 | 110 |
| 10 | sanocki | 777 | 388 | 389 | 284 | 123 | 161 | 493 | 265 | 228 |
| | Miasto na prawach powiatu: <i>City with powiat status:</i> | | | | | | | | | |
| 11 | Krosno | 348 | 95 | 253 | 348 | 95 | 253 | x | x | x |
| 12 | Podregion przemyski <i>Przemyski subregion</i> | 3320 | 1598 | 1722 | 1109 | 357 | 752 | 2211 | 1241 | 970 |
| | Powiaty: Powiats: | | | | | | | | | |
| 13 | jarosławski | 975 | 434 | 541 | 340 | 101 | 239 | 635 | 333 | 302 |
| 14 | lubaczowski | 431 | 185 | 246 | 191 | 63 | 128 | 240 | 122 | 118 |
| 15 | przemyski | 787 | 517 | 270 | x | x | x | 787 | 517 | 270 |
| 16 | przeworski | 717 | 324 | 393 | 168 | 55 | 113 | 549 | 269 | 280 |
| | Miasto na prawach powiatu: <i>City with powiat status:</i> | | | | | | | | | |
| 17 | Przemysł | 410 | 138 | 272 | 410 | 138 | 272 | x | x | x |
| 18 | Podregion rzeszowski <i>Rzeszowski subregion</i> | 6871 | 3376 | 3495 | 3224 | 1295 | 1929 | 3647 | 2081 | 1566 |
| | Powiaty: Powiats: | | | | | | | | | |
| 19 | kolbuszowski | 483 | 214 | 269 | 72 | 21 | 51 | 411 | 193 | 218 |
| 20 | łańcucki | 791 | 387 | 404 | 200 | 68 | 132 | 591 | 319 | 272 |
| 21 | ropczycko-sędziszowski | 668 | 266 | 402 | 208 | 66 | 142 | 460 | 200 | 260 |
| 22 | rzeszowski | 2225 | 1372 | 853 | 416 | 198 | 218 | 1809 | 1174 | 635 |
| 23 | strzyżowski | 502 | 217 | 285 | 126 | 22 | 104 | 376 | 195 | 181 |
| | Miasto na prawach powiatu: <i>City with powiat status:</i> | | | | | | | | | |
| 24 | Rzeszów | 2202 | 920 | 1282 | 2202 | 920 | 1282 | x | x | x |
| 25 | Podregion tarnobrzeski <i>Tarnobrzeski subregion</i> | 4898 | 2452 | 2446 | 1973 | 721 | 1252 | 2925 | 1731 | 1194 |
| | Powiaty: Powiats: | | | | | | | | | |
| 26 | dębicki | 1165 | 531 | 634 | 421 | 118 | 303 | 744 | 413 | 331 |
| 27 | leżajski | 501 | 240 | 261 | 119 | 30 | 89 | 382 | 210 | 172 |
| 28 | mielecki | 1099 | 559 | 540 | 405 | 139 | 266 | 694 | 420 | 274 |
| 29 | niżański | 528 | 272 | 256 | 218 | 107 | 111 | 310 | 165 | 145 |
| 30 | stalowowlski | 889 | 506 | 383 | 395 | 166 | 229 | 494 | 340 | 154 |
| 31 | tarnobrzeski | 422 | 220 | 202 | 121 | 37 | 84 | 301 | 183 | 118 |
| | Miasto na prawach powiatu: <i>City with powiat status:</i> | | | | | | | | | |
| 32 | Tarnobrzeg | 294 | 124 | 170 | 294 | 124 | 170 | x | x | x |

a Zameldowania. b Wymeldowania.

a Registrations. b Cancelled registrations.

| Odplyw ^b Outflow ^b | | | | | | | | | Saldo migracji Net migration | | | No. |
|--|-------------------------|------------------------|--------------------------|-------------------------|------------------------|-------------------------|-------------------------|------------------------|------------------------------|---------------------------|-----------------------|-----|
| ogółem grand total | | | z miast from urban areas | | | ze wsi from rural areas | | | ogółem total | w miastach in urban areas | na wsi in rural areas | |
| razem total | do miast to urban areas | na wieś to rural areas | razem total | do miast to urban areas | na wieś to rural areas | razem total | do miast to urban areas | na wieś to rural areas | | | | |
| 21333 | 9969 | 11364 | 10302 | 4216 | 6086 | 11031 | 5753 | 5278 | -2273 | -2892 | 619 | 1 |
| 15834 | 5803 | 10031 | 7178 | 1709 | 5469 | 8656 | 4094 | 4562 | 0 | -1375 | 1375 | 2 |
| 5499 | 4166 | 1333 | 3124 | 2507 | 617 | 2375 | 1659 | 716 | -2273 | -1517 | -756 | 3 |
| 4987 | 2201 | 2786 | 2104 | 846 | 1258 | 2883 | 1355 | 1528 | -1016 | -1000 | -16 | 4 |
| 357 | 156 | 201 | 194 | 69 | 125 | 163 | 87 | 76 | -111 | -128 | 17 | 5 |
| 697 | 307 | 390 | 140 | 36 | 104 | 557 | 271 | 286 | -220 | -67 | -153 | 6 |
| 1081 | 455 | 626 | 447 | 165 | 282 | 634 | 290 | 344 | -212 | -229 | 17 | 7 |
| 1026 | 473 | 553 | 195 | 79 | 116 | 831 | 394 | 437 | -27 | -106 | 79 | 8 |
| 304 | 125 | 179 | 86 | 35 | 51 | 218 | 90 | 128 | -49 | -60 | 11 | 9 |
| 1023 | 489 | 534 | 543 | 266 | 277 | 480 | 223 | 257 | -246 | -259 | 13 | 10 |
| 499 | 196 | 303 | 499 | 196 | 303 | x | x | x | -151 | -151 | x | 11 |
| 4316 | 2070 | 2246 | 1925 | 772 | 1153 | 2391 | 1298 | 1093 | -996 | -816 | -180 | 12 |
| 1260 | 640 | 620 | 563 | 248 | 315 | 697 | 392 | 305 | -285 | -223 | -62 | 13 |
| 611 | 342 | 269 | 245 | 129 | 116 | 366 | 213 | 153 | -180 | -54 | -126 | 14 |
| 811 | 443 | 368 | x | x | x | 811 | 443 | 368 | -24 | x | -24 | 15 |
| 849 | 360 | 489 | 332 | 110 | 222 | 517 | 250 | 267 | -132 | -164 | 32 | 16 |
| 785 | 285 | 500 | 785 | 285 | 500 | x | x | x | -375 | -375 | x | 17 |
| 5782 | 2663 | 3119 | 2774 | 1029 | 1745 | 3008 | 1634 | 1374 | 1089 | 450 | 639 | 18 |
| 554 | 274 | 280 | 132 | 46 | 86 | 422 | 228 | 194 | -71 | -60 | -11 | 19 |
| 756 | 286 | 470 | 263 | 84 | 179 | 493 | 202 | 291 | 35 | -63 | 98 | 20 |
| 633 | 278 | 355 | 226 | 78 | 148 | 407 | 200 | 207 | 35 | -18 | 53 | 21 |
| 1509 | 900 | 609 | 328 | 160 | 168 | 1181 | 740 | 441 | 716 | 88 | 628 | 22 |
| 610 | 290 | 320 | 105 | 26 | 79 | 505 | 264 | 241 | -108 | 21 | -129 | 23 |
| 1720 | 635 | 1085 | 1720 | 635 | 1085 | x | x | x | 482 | 482 | x | 24 |
| 6248 | 3035 | 3213 | 3499 | 1569 | 1930 | 2749 | 1466 | 1283 | -1350 | -1526 | 176 | 25 |
| 1376 | 609 | 767 | 652 | 221 | 431 | 724 | 388 | 336 | -211 | -231 | 20 | 26 |
| 707 | 318 | 389 | 347 | 147 | 200 | 360 | 171 | 189 | -206 | -228 | 22 | 27 |
| 1290 | 554 | 736 | 691 | 283 | 408 | 599 | 271 | 328 | -191 | -286 | 95 | 28 |
| 631 | 344 | 287 | 301 | 176 | 125 | 330 | 168 | 162 | -103 | -83 | -20 | 29 |
| 1166 | 572 | 594 | 816 | 361 | 455 | 350 | 211 | 139 | -277 | -421 | 144 | 30 |
| 516 | 323 | 193 | 130 | 66 | 64 | 386 | 257 | 129 | -94 | -9 | -85 | 31 |
| 562 | 315 | 247 | 562 | 315 | 247 | x | x | x | -268 | -268 | x | 32 |

TABL. 8 (23). MIGRACJE WEWNĘTRZNE LUDNOŚCI NA POBYT STAŁY W 2013 R. (cd.)
INTERNAL MIGRATION OF POPULATION FOR PERMANENT RESIDENCE IN 2013 (cont.)

| Lp. | WYSZCZEGÓLNIENIE SPECIFICATION | Napływ ^a Inflow ^a | | | | | | | | |
|---------------|--|---|-------------------------------|-------------------------------|----------------------------|-------------------------------|-------------------------------|---------------------------|-------------------------------|-------------------------------|
| | | ogółem grand total | | | do miast to urban areas | | | na wieś to rural areas | | |
| | | razem total | z miast rom urban areas | ze wsi from rural areas | razem total | z miast rom urban areas | ze wsi from rural areas | razem total | z miast rom urban areas | ze wsi from rural areas |
| W tym KOBIETY | | | | | | | | | | |
| 1 | WOJEWÓDZTWO | 10101 | 4754 | 5347 | 3964 | 1414 | 2550 | 6137 | 3340 | 2797 |
| | <i>VOIVODSHIP</i> | | | | | | | | | |
| 2 | wewnątrz województwa | 8431 | 3727 | 4704 | 3126 | 892 | 2234 | 5305 | 2835 | 2470 |
| | <i>intra voivodship</i> | | | | | | | | | |
| 3 | między województwami | 1670 | 1027 | 643 | 838 | 522 | 316 | 832 | 505 | 327 |
| | <i>inter voivodships</i> | | | | | | | | | |
| 4 | Podregion krośnieński | 2123 | 926 | 1197 | 597 | 181 | 416 | 1526 | 745 | 781 |
| | <i>Krośnieński subregion</i> | | | | | | | | | |
| | Powiaty: Powiats: | | | | | | | | | |
| 5 | bieszczadzki | 124 | 74 | 50 | 32 | 8 | 24 | 92 | 66 | 26 |
| 6 | brzozowski | 265 | 103 | 162 | 48 | 8 | 40 | 217 | 95 | 122 |
| 7 | jasielski | 483 | 218 | 265 | 117 | 37 | 80 | 366 | 181 | 185 |
| 8 | krośnieński | 499 | 207 | 292 | 52 | 12 | 40 | 447 | 195 | 252 |
| 9 | leski | 146 | 72 | 74 | 17 | 8 | 9 | 129 | 64 | 65 |
| 10 | sanocki | 423 | 205 | 218 | 148 | 61 | 87 | 275 | 144 | 131 |
| | Miasto na prawach powiatu: City with powiat status: | | | | | | | | | |
| 11 | Krosno | 183 | 47 | 136 | 183 | 47 | 136 | x | x | x |
| 12 | Podregion przemyski | 1751 | 834 | 917 | 582 | 186 | 396 | 1169 | 648 | 521 |
| | <i>Przemyski subregion</i> | | | | | | | | | |
| | Powiaty: Powiats: | | | | | | | | | |
| 13 | jarosławski | 517 | 220 | 297 | 187 | 54 | 133 | 330 | 166 | 164 |
| 14 | lubaczowski | 226 | 100 | 126 | 99 | 35 | 64 | 127 | 65 | 62 |
| 15 | przemyski | 420 | 268 | 152 | 0 | 0 | 0 | 420 | 268 | 152 |
| 16 | przeworski | 382 | 180 | 202 | 90 | 31 | 59 | 292 | 149 | 143 |
| | Miasto na prawach powiatu: City with powiat status: | | | | | | | | | |
| 17 | Przemysl | 206 | 66 | 140 | 206 | 66 | 140 | x | x | x |
| 18 | Podregion rzeszowski | 3636 | 1741 | 1895 | 1738 | 683 | 1055 | 1898 | 1058 | 840 |
| | <i>Rzeszowski subregion</i> | | | | | | | | | |
| | Powiaty: Powiats: | | | | | | | | | |
| 19 | kolbuszowski | 266 | 109 | 157 | 41 | 13 | 28 | 225 | 96 | 129 |
| 20 | łańcucki | 420 | 201 | 219 | 111 | 37 | 74 | 309 | 164 | 145 |
| 21 | ropczycko-sędziszowski | 364 | 146 | 218 | 109 | 36 | 73 | 255 | 110 | 145 |
| 22 | rzeszowski | 1125 | 682 | 443 | 204 | 96 | 108 | 921 | 586 | 335 |
| 23 | strzyżowski | 255 | 114 | 141 | 67 | 12 | 55 | 188 | 102 | 86 |
| | Miasto na prawach powiatu: City with powiat status: | | | | | | | | | |
| 24 | Rzeszów | 1206 | 489 | 717 | 1206 | 489 | 717 | x | x | x |
| 25 | Podregion tarnobrzeski | 2591 | 1253 | 1338 | 1047 | 364 | 683 | 1544 | 889 | 655 |
| | <i>Tarnobrzeski subregion</i> | | | | | | | | | |
| | Powiaty: Powiats: | | | | | | | | | |
| 26 | dębicki | 606 | 268 | 338 | 221 | 63 | 158 | 385 | 205 | 180 |
| 27 | leżajski | 255 | 119 | 136 | 60 | 13 | 47 | 195 | 106 | 89 |
| 28 | mielecki | 577 | 279 | 298 | 228 | 74 | 154 | 349 | 205 | 144 |
| 29 | nizański | 272 | 128 | 144 | 106 | 48 | 58 | 166 | 80 | 86 |
| 30 | stalowowolski | 487 | 275 | 212 | 204 | 82 | 122 | 283 | 193 | 90 |
| 31 | tarnobrzeski | 234 | 118 | 116 | 68 | 18 | 50 | 166 | 100 | 66 |
| | Miasto na prawach powiatu: City with powiat status: | | | | | | | | | |
| 32 | Tarnobrzeg | 160 | 66 | 94 | 160 | 66 | 94 | x | x | x |

a Zameldowania. b Wymeldowania.

a Registrations. b Cancelled registrations.

| Odplyw ^b Outflow ^b | | | | | | | | | Saldo migracji Net migration | | | No. |
|--|-------------------------|------------------------|--------------------------|-------------------------|------------------------|-------------------------|-------------------------|------------------------|------------------------------|---------------------------|-----------------------|-----|
| ogółem grand total | | | z miast from urban areas | | | ze wsi from rural areas | | | ogółem total | w miastach in urban areas | na wsi in rural areas | |
| razem total | do miast to urban areas | na wieś to rural areas | razem total | do miast to urban areas | na wieś to rural areas | razem total | do miast to urban areas | na wieś to rural areas | | | | |
| Of which FEMALES | | | | | | | | | | | | |
| 11431 | 5429 | 6002 | 5444 | 2277 | 3167 | 5987 | 3152 | 2835 | -1330 | -1480 | 150 | 1 |
| 8431 | 3126 | 5305 | 3727 | 892 | 2835 | 4704 | 2234 | 2470 | 0 | -601 | 601 | 2 |
| 3000 | 2303 | 697 | 1717 | 1385 | 332 | 1283 | 918 | 365 | -1330 | -879 | -451 | 3 |
| 2663 | 1186 | 1477 | 1090 | 446 | 644 | 1573 | 740 | 833 | -540 | -493 | -47 | 4 |
| 183 | 76 | 107 | 101 | 37 | 64 | 82 | 39 | 43 | -59 | -69 | 10 | 5 |
| 384 | 179 | 205 | 77 | 23 | 54 | 307 | 156 | 151 | -119 | -29 | -90 | 6 |
| 581 | 243 | 338 | 227 | 81 | 146 | 354 | 162 | 192 | -98 | -110 | 12 | 7 |
| 550 | 259 | 291 | 91 | 39 | 52 | 459 | 220 | 239 | -51 | -39 | -12 | 8 |
| 179 | 77 | 102 | 55 | 24 | 31 | 124 | 53 | 71 | -33 | -38 | 5 | 9 |
| 540 | 252 | 288 | 293 | 142 | 151 | 247 | 110 | 137 | -117 | -145 | 28 | 10 |
| 246 | 100 | 146 | 246 | 100 | 146 | x | x | x | -63 | -63 | x | 11 |
| 2302 | 1114 | 1188 | 1041 | 432 | 609 | 1261 | 682 | 579 | -551 | -459 | -92 | 12 |
| 682 | 357 | 325 | 298 | 135 | 163 | 384 | 222 | 162 | -165 | -111 | -54 | 13 |
| 311 | 174 | 137 | 135 | 69 | 66 | 176 | 105 | 71 | -85 | -36 | -49 | 14 |
| 427 | 228 | 199 | x | x | x | 427 | 228 | 199 | -7 | x | -7 | 15 |
| 455 | 188 | 267 | 181 | 61 | 120 | 274 | 127 | 147 | -73 | -91 | 18 | 16 |
| 427 | 167 | 260 | 427 | 167 | 260 | x | x | x | -221 | -221 | x | 17 |
| 3102 | 1475 | 1627 | 1474 | 560 | 914 | 1628 | 915 | 713 | 534 | 264 | 270 | 18 |
| 309 | 157 | 152 | 73 | 23 | 50 | 236 | 134 | 102 | -43 | -32 | -11 | 19 |
| 426 | 172 | 254 | 153 | 54 | 99 | 273 | 118 | 155 | -6 | -42 | 36 | 20 |
| 325 | 138 | 187 | 113 | 37 | 76 | 212 | 101 | 111 | 39 | -4 | 43 | 21 |
| 815 | 501 | 314 | 179 | 86 | 93 | 636 | 415 | 221 | 310 | 25 | 285 | 22 |
| 325 | 162 | 163 | 54 | 15 | 39 | 271 | 147 | 124 | -70 | 13 | -83 | 23 |
| 902 | 345 | 557 | 902 | 345 | 557 | x | x | x | 304 | 304 | x | 24 |
| 3364 | 1654 | 1710 | 1839 | 839 | 1000 | 1525 | 815 | 710 | -773 | -792 | 19 | 25 |
| 754 | 348 | 406 | 349 | 131 | 218 | 405 | 217 | 188 | -148 | -128 | -20 | 26 |
| 374 | 168 | 206 | 185 | 83 | 102 | 189 | 85 | 104 | -119 | -125 | 6 | 27 |
| 681 | 306 | 375 | 345 | 147 | 198 | 336 | 159 | 177 | -104 | -117 | 13 | 28 |
| 340 | 184 | 156 | 158 | 94 | 64 | 182 | 90 | 92 | -68 | -52 | -16 | 29 |
| 630 | 306 | 324 | 431 | 188 | 243 | 199 | 118 | 81 | -143 | -227 | 84 | 30 |
| 280 | 179 | 101 | 66 | 33 | 33 | 214 | 146 | 68 | -46 | 2 | -48 | 31 |
| 305 | 163 | 142 | 305 | 163 | 142 | x | x | x | -145 | -145 | x | 32 |

DZIAŁ V.

RYNEK PRACY. WYNAGRODZENIA

Uwagi ogólne

Rynek pracy

1. Dane o **pracujących** dotyczą osób wykonujących pracę przynoszącą im zarobek lub dochód. Nie ujęto pracujących w jednostkach budżetowych resortów spraw wewnętrznych i obrony narodowej.

Do pracujących zalicza się:

- 1) osoby zatrudnione na podstawie stosunku pracy (umowa o pracę, powołanie, mianowanie, wybór lub stosunek służbowy);
- 2) pracodawców i pracujących na własny rachunek, a mianowicie:
 - a) właścicieli, współwłaścicieli i dzierżawców gospodarstw indywidualnych w rolnictwie (łącznie z pomagającymi członkami ich rodzin), tj. pracujących w gospodarstwach indywidualnych (o powierzchni użytków rolnych do 1 ha i powyżej 1 ha) oraz indywidualnych właścicieli zwierząt gospodarskich nieposiadających użytków rolnych, z pewnymi wyłączeniami w latach 2002-2009; patrz ust. 4,
 - b) właścicieli i współwłaścicieli (łącznie z pomagającymi członkami ich rodzin; z wyłączeniem wspólników spółek, którzy nie pracują w spółce), podmiotów prowadzących działalność gospodarczą poza gospodarstwami indywidualnymi w rolnictwie,
 - c) inne osoby pracujące na własny rachunek, np. osoby wykonujące wolne zawody;
- 3) osoby wykonujące pracę nakładczą;
- 4) agentów (łącznie z pomagającymi członkami ich rodzin oraz osobami zatrudnionymi przez agentów);
- 5) członków spółdzielni produkcji rolniczej (rolniczych spółdzielni produkcyjnych i spółdzielni powstałych na ich bazie oraz spółdzielni kółek rolniczych);
- 6) duchownych pełniących obowiązki duszpasterskie.

2. **Pełnozatrudnieni** są to osoby zatrudnione w pełnym wymiarze czasu pracy obowiązującym w danym zakładzie pracy lub na danym stanowisku pracy, w tym również osoby, które zgodnie z obowiązującymi przepisami pracują w skróconym czasie pracy, np. z tytułu warunków szkodliwych dla zdrowia lub przedłużonym czasie pracy, np. dozorczy mienia.

Niepełnozatrudnieni są to osoby, które zgodnie z umową o pracę pracują stale w niepełnym wymiarze czasu pracy. Niepełnozatrudnieni w głównym miejscu pracy są to osoby, które oświadczyły w zakładzie pracy, że dany zakład jest ich głównym miejscem pracy.

CHAPTER V.

LABOUR MARKET. WAGES AND SALARIES

General notes

Labour market

1. Data regarding **employment** concern persons performing work providing earnings or income. Data do not include persons employed in budgetary entities of the Ministry of the Interior and the Ministry of the National Defence.

Employed persons are:

- 1) employees hired on the basis of an employment contract (labour contract, posting, appointment, election or service relation);
- 2) employers and own-account workers, i.e.:
 - a) owners, co-owners and leaseholders of private farms in agriculture (including contributing family workers), i.e., working on private farms (with area up to 1 ha and more than 1 ha of agricultural land) as well as individual owners of livestock who do not possess agricultural land, with some exclusions in 2002-2009; see item,
 - b) owners and co-owners (including contributing family workers; excluding partners in companies who do not work in them) of entities conducting economic activity excluding private farms in agriculture,
 - c) other self-employed persons, e.g. persons practising learned professions;
- 3) persons engaged in outwork;
- 4) agents (including contributing family workers and persons employed by agents);
- 5) members of agricultural production co-operatives, (agricultural producers' co-operatives and co-operatives established on their basis as well as agricultural farmers' co-operatives);
- 6) clergy fulfilling priestly obligations.

2. **Full-time paid employees** are persons employed on a full-time basis, as defined by a given day company or for a given position, as well as persons who, in accordance with regulations, work a shortened work-time period, e.g. due to hazardous conditions, or a longer work-time period, e.g. property caretaker.

Part-time paid employees are persons who, in accordance with labour contracts, regularly work on a part-time basis. The main workplace of part-time employees is established by a declaration defining which workplace is the main workplace.

Dane dotyczące **pracujących według stanu w dniu 31 XII** podano bez przeliczenia niepełno-zatrudnionych na pełnozatrudnionych, przy przyjęciu zasady jednorazowego ujmowania tych osób **w głównym miejscu pracy**.

3. Dane dotyczące **przeciętnego zatrudnienia** ujmują wyłącznie zatrudnionych na podstawie stosunku pracy. Informacje dotyczą pracowników pełnozatrudnionych oraz niepełnozatrudnionych w przeliczeniu na pełnozatrudnionych.

4. Dane dotyczące **pracujących w gospodarstwach indywidualnych w rolnictwie według stanu w dniu 31 XII** w latach 2002-2009 wyszacowano na podstawie wyników Narodowego Spisu Powszechnego Ludności i Mieszkań 2002 oraz Powszechnego Spisu Rolnego 2002 oraz od 2010 r. na podstawie Powszechnego Spisu Rolnego 2010.

Do pracujących w gospodarstwach indywidualnych zaliczono osoby pracujące w gospodarstwach prowadzących działalność rolniczą, przy czym:

- 1) w latach 2002-2009 nie zaliczono osób pracujących:
 - a) w gospodarstwach o powierzchni użytków rolnych powyżej 1 ha produkujących **wyłącznie** na własne potrzeby;
 - b) w gospodarstwach o powierzchni użytków rolnych do 1,0 ha (łącznie z indywidualnymi właścicielami zwierząt gospodarskich nieposiadających użytków rolnych) produkujących **wyłącznie** lub **głównie** na własne potrzeby;
- 2) od 2010 r. ujęto wszystkich pracujących w tych gospodarstwach niezależnie od powierzchni użytków rolnych oraz przeznaczenia produkcji rolniczej (razem z produkującymi **wyłącznie** lub **głównie** na własne potrzeby).

Dane o pracujących w gospodarstwach indywidualnych w rolnictwie od 2010 r. nie są w pełni porównywalne z danymi za lata poprzednie.

5. Dane o liczbie **bezrobotnych zarejestrowanych**, zgodnie z ustawą z dnia 20 IV 2004 r. o promocji zatrudnienia i instytucjach rynku pracy obowiązującą od 1 VI 2004 r. (Dz. U. Nr 99, poz. 1001, z późniejszymi zmianami), obejmują osoby niezatrudnione i niewykonyjące innej pracy zarobkowej, zdolne i gotowe do podjęcia zatrudnienia w pełnym wymiarze czasu pracy (bądź jeśli są to osoby niepełnosprawne – zdolne i gotowe do podjęcia zatrudnienia co najmniej w połowie tego wymiaru czasu pracy), nieuczące się w szkole, z wyjątkiem szkół dla dorosłych (lub przystępujące do egzaminu eksternistycznego z zakresu tej szkoły) lub szkół wyższych w systemie studiów niestacjonarnych (do 2006 r. – wieczorowych, zaoczných lub eksternistycznych), zarejestrowane we właściwym dla miejsca zameldowania (stałego lub czasowego) powiatowym urzędzie pracy oraz poszukujące zatrudnienia lub innej pracy zarobkowej, jeżeli m.in.:

- 1) ukończyli 18 lat;

Data concerning employment as of 31 XII are presented without converting part-time paid employees into full-time paid employees, each person being listed once according to the main job.

3. Data concerning average paid employment include exclusively employees hired on the basis of an employment contract. Information concerns full- and part-time paid employees in terms of full-time paid employees.

4. Data concerning employed persons on private farms in agriculture as of 31 XII in 2002-2009 were estimated on the basis of the results of the Population and Housing Census as well as the Agricultural Census 2002 as well as since 2010 on the basis of the Agricultural Census 2010.

The following employed persons on private farms conducting agricultural activity were included in the group of employed persons on private farms, while:

- 1) *in 2002-2009 the following employed persons were not included:*

- a) *on farms with the area more than 1 ha of agricultural land producing exclusively for their own needs;*
- b) *on farms with the area to 1 ha of agricultural land (including individual owners of livestock who do not possess agricultural land) producing exclusively or mainly for their own needs;*

- 2) *since 2010 the whole number of employed persons on those farms were included independently from area of agricultural land as well as from destination of agricultural output (including producing exclusively or mainly for their own needs).*

Data regarding employed persons on private farms in agriculture since 2010 are not strictly comparable to those for previous years.

5. Data regarding registered unemployed persons in accordance with the Law dated 20 IV 2004 on Promotion of Employment and Labour Market Institutions, in force since 1 VI 2004 (Journal of Laws No. 99, item 1001, with later amendments), include persons who are not employed and not performing any income-generating work, able and ready to take full-time employment (or in case of disabled persons – are able and ready to take employment at least half the full work-time required within a given occupation or service), are not attending any full-time school with the exception of schools for adults (or taking extra curriculum exam with the scope of this school programme exam) or tertiary schools in the part-time education system (until 2006 - the evening, weekend and extra curriculum education system), registered in the powiat labour office corresponding to the person's permanent or temporary place of residence, and seeking employment or any other income-generating work if they, among others:

- 1) *are aged 18 or more;*

- 2) nie ukończyły: kobiety – 60 lat, mężczyźni – 65 lat,
- 3) nie nabyły prawa do emerytury lub renty z tytułu niezdolności do pracy, renty rodzinnej, renty szkoleniowej, renty socjalnej, nie pobierają: świadczenia lub zasiłku przedemerytalnego, świadczenia rehabilitacyjnego, zasiłku chorobowego, macierzyńskiego lub zasiłku w wysokości zasiłku macierzyńskiego;
- 4) nie są właścicielami lub posiadaczami (samoistnymi lub zależnymi) nieruchomości rolnej o powierzchni użytków rolnych powyżej 2 ha przeliczeniowych;
- 5) nie podlega ubezpieczeniu emerytalnemu i rentowemu z tytułu stałej pracy jako współmałżonek lub domownik w gospodarstwie rolnym o powierzchni użytków rolnych przekraczającej 2 ha przeliczeniowe;
- 6) nie posiadają wpisu do ewidencji działalności gospodarczej lub nie podlegają – na podstawie odrębnych przepisów – obowiązkowi ubezpieczenia społecznego, z wyjątkiem ubezpieczenia społecznego rolników;
- 7) nie uzyskują miesięcznie przychodu w wysokości przekraczającej połowę minimalnego wynagrodzenia za pracę, z wyłączeniem przychodów od środków pieniężnych zgromadzonych na rachunkach bankowych;
- 8) nie są tymczasowo aresztowani lub nie odbywają kary pozbawienia wolności;
- 9) nie pobierają, na podstawie przepisów o pomocy społecznej, zasiłku stałego;
- 10) nie pobierają, na podstawie przepisów o świadczeniach rodzinnych, świadczenia pielęgnacyjnego;
- 11) nie pobierają, po ustaniu zatrudnienia, świadczenia szkoleniowego.

6. Stopę bezrobocia rejestrowanego obliczono jako stosunek liczby bezrobotnych zarejestrowanych do liczby cywilnej ludności aktywnej zawodowo, tj. bez osób odbywających czynną służbę wojskową oraz pracowników jednostek budżetowych prowadzących działalność w zakresie obrony narodowej i bezpieczeństwa publicznego.

Stopę bezrobocia rejestrowanego podaje się z uwzględnieniem pracujących w gospodarstwach indywidualnych w rolnictwie (będących składową cywilnej ludności aktywnej zawodowo) wyszacowanych w latach 2002-2009 na podstawie wyników Powszechnego Spisu Rolnego 2002 oraz od 2010 r. na podstawie Powszechnego Spisu Rolnego 2010. Dane nie są porównywalne z danymi za lata poprzednie.

Oferty pracy (wolne miejsca pracy i miejsca aktywizacji zawodowej) oznaczają zgłoszenie przez pracodawcę do powiatowego urzędu pracy:

- co najmniej jednego wolnego miejsca zatrudnienia lub innej pracy zarobkowej (tj. wykonywanie pracy lub świadczenie usług na podstawie umów cywilnoprawnych), w określonym zawodzie lub specjalności w celu uzyskania pomocy w znalezieniu odpowiedniego pracownika,

- 2) are aged less than 60 (women), less than 65 (men),
- 3) did not acquire the right to retirement pay or pension resulting from an inability to work, family pension, pension due to training, disability welfare pension, are not receiving: a pre-retirement benefit or allowance, a rehabilitation benefit, a sick, maternity benefit or benefit equivalent to maternity benefit;
- 4) are not owners or holders (sole or dependent) of agricultural real estate with an area of agricultural land exceeding 2 convertible ha;
- 5) is not subject to retirement and pension insurance from full-time work due to being a spouse or a member of an agricultural household with an area of arable land exceeding 2 convertible ha;
- 6) are not registered in economic activity register or are not subject, on the basis of separate regulations, to compulsory social security or a retirement provision, excluding social insurance of farmers;
- 7) do not receive monthly income of the amount exceeding half of minimal remuneration for work; excluding income generated from money gathered on bank accounts;
- 8) are not temporarily under arrest or not serving a prison sentence;
- 9) do not receive, on the basis of the regulations concerning social welfare, a permanent social benefit;
- 10) do not receive, on the basis of regulations concerning family allowances, nursing allowance;
- 11) do not receive, training allowance after the termination of employment.

6. The registered unemployment rate is calculated as the relation of the number of registered unemployed persons to the economically active civilian population, i.e., excluding persons in active military service as well as employees of budgetary entities conducting activity within the scope of national defence and public safety.

The registered unemployment rate is given considering the employed persons on private farms in agriculture (as a part of economically active civilian population) estimated for the years 2002-2009 on the basis of the results of the Agricultural Census 2002 and since 2010 on the basis of the Agricultural Census 2010. The data are not comparable with the data for previous years.

Job offers (vacant places of employment and places of occupational activation) means declaring by the employer to the powiat labour office:

- at least one vacant place of employment or other paid work (i.e. performing work or providing services on the basis of the civil-legal contracts), in a particular occupation or speciality, in order to find an appropriate employee,

- miejsca aktywizacji zawodowej, przyjętego do realizacji, takiego jak staż, przygotowanie zawodowe dorosłych, praca społecznie użyteczna.

7. Informacje o **zatrudnionych w warunkach zagrożenia** czynnikami szkodliwymi dla zdrowia opracowano na podstawie sprawozdawczości; przy czym:

- 1) dane obejmują zatrudnionych w jednostkach zaliczanych do sekcji: rolnictwo, leśnictwo, łowiectwo i rybactwo (bez gospodarstw indywidualnych w rolnictwie, łowiectwa i pozyskiwania zwierząt łownych, włączając działalność usługową oraz rybołówstwa w wodach morskich); górnictwo i wydobywanie; przetwórstwo przemysłowe; wytwarzanie i zaopatrywanie w energię elektryczną, gaz, parę wodną, gorącą wodę i powietrze do układów klimatyzacyjnych; dostawa wody; gospodarowanie ściekami i odpadami oraz działalność związana z rekultywacją; budownictwo (bez realizacji projektów budowlanych związanych ze wznoszeniem budynków); handel hurtowy i detaliczny; naprawa pojazdów samo-chodowych, włączając motocykle; transport i gospodarka magazynowa; informacja i komunikacja (bez działalności związanej z produkcją filmów, nagrań wideo, programów telewizyjnych, nagrań dźwiękowych i muzycznych oraz pozostałej działalności usługowej w zakresie informacji); działalność profesjonalna, naukowa i techniczna (w zakresie badań naukowych i prac rozwojowych oraz działalności weterynaryjnej); działalność w zakresie usług administrowania i działalność wspierająca (w zakresie wynajmu i dzierżawy, działalności organizatorów turystyki, pośredników i agentów turystycznych oraz pozostałej działalności usługowej w zakresie rezerwacji i działalności z nią związane oraz pozostałego sprzętania); edukacja (w zakresie szkół wyższych); opieka zdrowotna i pomoc społeczna (w zakresie opieki zdrowotnej); pozostała działalność usługowa (w zakresie naprawy i konserwacji komputerów i artykułów użytku osobistego i domowego);
- 2) dane dotyczą osób narażonych na działanie czynników związanych: ze środowiskiem pracy (substancje chemiczne, przemysłowe pyły zwióknające, hałas, wibracja, gorący lub zimny mikroklimat itp.), z uciążliwością pracy (wymuszona pozycja ciała, nadmierne obciążenie fizyczne itp.) oraz z czynnikami mechanicznymi związanymi z maszynami szczególnie niebezpiecznymi.

Wynagrodzenia

8. Przeciętne miesięczne wynagrodzenia (nominalne) przypadające na 1 zatrudnionego obliczono przyjmując:

- wynagrodzenia osobowe, bez wynagrodzeń osób wykonujących pracę nakładczą oraz uczniów, a także osób zatrudnionych za granicą,
- wypłaty z tytułu udziału w zysku i w nadwyżce bilansowej w spółdzielniach,

- *place of occupational activation, adopted to implementation, such as traineeship, occupational preparation of adults, social utility work.*

7. Information regarding persons working in hazardous conditions i.e., with substances hazardous to health is compiled on the basis of reports:

- 1) *data concern persons employed by entities included in the sections: agriculture, forestry and fishing (excluding private farms in agriculture, hunting, trapping and related service activities as well as marine fishing); mining and quarrying; manufacturing; electricity, gas, steam and air conditioning supply; water supply; sewerage, waste management and remediation activities; construction (excluding development of building projects); wholesale and retail trade; repair of motor vehicles and motorcycles; transportation and storage; information and communication (excluding motion picture, video and television programme production, sound recording and music publishing activities as well as other information service activities); professional, scientific and technical activities (in the scope of scientific research and development as well as veterinary activities); administrative and support service activities (in the scope of rental and leasing activities; travel agency, tour operator as well as other reservation service and related activities and other cleaning activities); education (only tertiary education); human health and social work activities (in the scope of human health activities); other service activities (in the scope of repair of computers and personal and household goods);*
- 2) *data concern persons exposed to factors connected with the work environment (chemical substances, fibrosis-inducing industrial dusts, noise, vibrations, hot or cold micro-climates, etc.), strenuous work conditions (forced body positioning, excessive physical exertion, etc.) as well as mechanical factors connected with particularly dangerous machinery.*

Wages and salaries

8. The average monthly (nominal) wages and salaries per paid employee were calculated assuming:

- *personal wages and salaries, excluding wages and salaries of persons engaged in outwork as well as apprentices and persons employed abroad,*
- *payments from profit and balance surplus in co-operatives,*

- dodatkowe wynagrodzenia roczne dla pracowników jednostek sfery budżetowej,
- honoraria wypłacone niektórym grupom pracowników za prace wynikające z umowy o pracę, np. dziennikarzom, realizatorom filmów, programów radiowych i telewizyjnych.

9. Dane o przeciętnych miesięcznych wynagrodzeniach brutto przypadających na 1 zatrudnionego obejmują zaliczki na poczet podatku dochodowego od osób fizycznych oraz obowiązkowe składki na ubezpieczenia społeczne (emerytalne, rentowe i chorobowe) płacone przez ubezpieczonego pracownika, wprowadzone z dniem 1 I 1999 r. zgodnie z ustawą z dnia 13 X 1998 r. o systemie ubezpieczeń społecznych (Dz. U. Nr 137, poz. 887, z późniejszymi zmianami).

- *annual extra wages and salaries for employees of budgetary sphere entities,*
- *fees paid to selected groups of employees for performing work in accordance with a labour contract, e.g., to journalists, film producers, radio and television program producers.*

9. Data regarding the average monthly gross wages and salaries per paid employee include deductions for personal income taxes and contributions to compulsory social security (retirement, pension and illness) paid by insured employee, introduced on 1 I 1999, in accordance with the Law on the Social Security System, dated 13 X 1998 (Journal of Laws No. 137, item 887, with later amendments).

TABL. 1 (24). PRACUJĄCY^a W 2013 R.
Stan w dniu 31 XII
EMPLOYED PERSONS^a IN 2013
As of 31 XII

| WYSZCZEGÓLNIENIE SPECIFICATION | Ogółem Grand total | | Rolnictwo, leśnictwo, łowiectwo i rybactwo Agriculture, forestry and fishing | Przemysł i budownictwo Industry and construction | Handel; naprawa pojazdów samo- chodowych ^Δ ; transport i gospodarka magazynowa; zakwaterowanie i gastronomia ^Δ ; informacja i komunikacja Trade; repair of motor vehicles ^Δ ; transportation and storage; accom- modation and catering ^Δ ; information and communication | Działalność finansowa i ubezpieczeniowa; obsługa rynku nieruchomości ^Δ oraz pozostałe ^Φ Real estate activities; financial and insurance activities and other ^Φ |
|--|-----------------------|---------------------------------|---|---|--|--|
| | ogółem total | w tym kobiety of which women | | | | |
| WOJEWÓDZTWO VOIVODSHIP | 423206 | 199258 | 4035 | 164775 | 87424 | 166972 |
| PODREGION KROŚNIEŃSKI KROŚNIEŃSKI SUBREGION | 91755 | 43165 | 1256 | 37373 | 17410 | 35716 |
| POWIAT BIESZCZADZKI | 3289 | 1694 | 237 | 697 | 712 | 1643 |
| Gmina miejsko-wiejska Urban-rural gmina | | | | | | |
| Ustrzyki Dolne | 2812 | 1465 | 126 | 673 | 580 | 1433 |
| w tym miasto | 1862 | 1057 | # | 384 | 345 | 1105 |
| of which urban area | | | | | | |
| Gminy wiejskie Rural gminas | | | | | | |
| Czarna | 152 | 86 | 26 | 11 | 46 | 69 |
| Lutowiska | 325 | 143 | 85 | # | # | 141 |
| POWIAT BRZÓZOWSKI | 8019 | 4608 | 155 | 2199 | 1451 | 4214 |
| Gmina miejsko-wiejska Urban-rural gmina | | | | | | |
| Brzozów | 5150 | 3001 | 65 | 1204 | 899 | 2982 |
| w tym miasto | 4186 | 2475 | # | 916 | 729 | 2515 |
| of which urban area | | | | | | |
| Gminy wiejskie Rural gminas | | | | | | |
| Domaradz | 445 | 231 | # | 156 | 89 | 197 |
| Dydnia | 738 | 349 | 24 | 324 | 147 | 243 |
| Haczów | 501 | 331 | 15 | 108 | 121 | 257 |
| Jasienica Rosielna | 689 | 413 | # | 333 | 113 | 241 |
| Nozdrzec | 496 | 283 | 46 | 74 | 82 | 294 |
| POWIAT JASIELSKI | 20342 | 9245 | 83 | 8880 | 3697 | 7682 |
| Gmina miejska Urban gmina | | | | | | |
| Jasło | 14800 | 6210 | 8 | 6757 | 2972 | 5063 |

^a Według faktycznego miejsca pracy i rodzaju działalności; bez podmiotów gospodarczych o liczbie pracujących do 9 osób oraz gospodarstw indywidualnych w rolnictwie.
^b Pod pojęciem "pozostałe" należy rozumieć następujące sekcje PKD: "Działalność profesjonalna, naukowa i techniczna", "Administrowanie i działalność wspierająca"^Δ, "Administracja publiczna i obrona narodowa; obowiązkowe zabezpieczenia społeczne", "Edukacja", "Opieka zdrowotna i pomoc społeczna", "Działalność związana z kulturą, rozrywką i rekreacją" oraz "Pozostała działalność usługowa".

^a By actual workplace and kind of activity; excluding economic entities employing up to 9 persons as well as private farms in agriculture. ^b The term "other" refers to the NACE Rev. 2 sections: "Professional, scientific and technical activities", "Administrative and support service activities", "Public administration and defence; compulsory social security", "Education", "Human health and social work activities", "Arts, entertainment and recreation" and "Other service activities".

TABL. 1 (24). PRACUJĄCY^a W 2013 R. (cd.)
 Stan w dniu 31 XII
 EMPLOYED PERSONS^a IN 2013 (cont.)
 As of 31 XII

| WYSZCZEGÓLNIENIE SPECIFICATION | Ogółem Grand total | | Rolnictwo, leśnictwo, łowiectwo i rybactwo Agriculture, forestry and fishing | Przemysł i budownictwo Industry and construction | Handel; naprawa pojazdów samo- chodowych ^Δ ; transport i gospodarka magazynowa; zakwaterowanie i gastronomia ^Δ ; informacja i komunikacja Trade; repair of motor vehicles ^Δ ; transportation and storage; accom- modation and catering ^Δ ; information and communication | Działalność finansowa i ubezpieczeniowa; obsługa rynku nieruchomości ^Δ oraz pozostałe ^Φ Real estate activities; financial and insurance activities and other ^Φ |
|--|-----------------------|---------------------------------|---|---|--|--|
| | ogółem total | w tym kobiety of which women | | | | |
| POWIAT JASIELSKI (dok.) (cont.) | | | | | | |
| Gmina miejsko-wiejska Urban-rural gmina | | | | | | |
| Kołaczyce | 513 | 321 | # | 112 | 53 | 317 |
| w tym miasto | 153 | 105 | - | 43 | 28 | 82 |
| of which urban area | | | | | | |
| Gminy wiejskie Rural gminas | | | | | | |
| Brzyska | 221 | 167 | # | # | # | 199 |
| Dębowiec | 656 | 459 | # | 57 | 196 | 401 |
| Jasło | 932 | 487 | 15 | 384 | 186 | 347 |
| Krempna | 146 | 83 | # | # | # | 135 |
| Nowy Żmigród | 476 | 294 | # | 101 | 77 | 294 |
| Osiek Jasielski | 267 | 158 | 9 | 75 | # | 152 |
| Skolyszyn | 1647 | 749 | # | 997 | 118 | 529 |
| Tarnowiec | 684 | 317 | # | 390 | 45 | 245 |
| POWIAT KROŚNIEŃSKI | 11499 | 5999 | 201 | 4327 | 1934 | 5037 |
| Gminy miejsko-wiejskie Urban-rural gminas | | | | | | |
| Dukla | 1311 | 610 | 48 | 420 | 292 | 551 |
| w tym miasto | 696 | 382 | # | 224 | 112 | 349 |
| of which urban area | | | | | | |
| Iwonicz-Zdrój | 1857 | 1132 | # | # | 265 | 1048 |
| w tym miasto | 801 | 541 | - | 58 | 133 | 610 |
| of which urban area | | | | | | |
| Jedlicze | 2462 | 884 | # | 1346 | 443 | 670 |
| w tym miasto | 2029 | 630 | # | 1238 | 300 | 490 |
| of which urban area | | | | | | |
| Rymanów | 2293 | 1299 | 78 | 792 | 276 | 1147 |
| w tym miasto | 1254 | 628 | # | 683 | 156 | 387 |
| of which urban area | | | | | | |
| Gminy wiejskie Rural gminas | | | | | | |
| Chorkówka | 627 | 421 | - | 148 | 92 | 387 |
| Jaśliska | 102 | 49 | 46 | - | # | 53 |
| Korczyzna | 673 | 400 | 13 | 206 | 178 | 276 |
| Krościenko Wyżne | 339 | 204 | - | 144 | 53 | 142 |
| Miejsce Piastowe | 1245 | 680 | # | 470 | 269 | 505 |
| Wojaszówka | 590 | 320 | 9 | 260 | 63 | 258 |

^a Według faktycznego miejsca pracy i rodzaju działalności; bez podmiotów gospodarczych o liczbie pracujących do 9 osób oraz gospodarstw indywidualnych w rolnictwie.
^b Pod pojęciem "pozostałe" należy rozumieć następujące sekcje PKD: „Działalność profesjonalna, naukowa i techniczna”, „Administrowanie i działalność wspierająca”, „Administracja publiczna i obrona narodowa; obowiązkowe zabezpieczenia społeczne”, „Edukacja”, „Opieka zdrowotna i pomoc społeczna”, „Działalność związana z kulturą, rozrywką i rekreacją” oraz „Pozostała działalność usługowa”.

^a By actual workplace and kind of activity; excluding economic entities employing up to 9 persons as well as private farms in agriculture. ^b The term "other" refers to the NACE Rev. 2 sections: "Professional, scientific and technical activities", "Administrative and support service activities", "Public administration and defence; compulsory social security", "Education", "Human health and social work activities", "Arts, entertainment and recreation" and "Other service activities".

TABL. 1 (24). PRACUJĄCY^a W 2013 R. (cd.)
Stan w dniu 31 XII
EMPLOYED PERSONS^a IN 2013 (cont.)
As of 31 XII

| WYSZCZEGÓLNIENIE SPECIFICATION | Ogółem Grand total | | Rolnictwo, leśnictwo, łowiectwo i rybactwo Agriculture, forestry and fishing | Przemysł i budownictwo Industry and construction | Handel; naprawa pojazdów samo- chodowych ^Δ ; transport i gospodarka magazynowa; zakwaterowanie i gastronomia ^Δ ; informacja i komunikacja Trade; repair of motor vehicles ^Δ ; transportation and storage; accom- modation and catering ^Δ ; information and communication | Działalność finansowa i ubezpieczeniowa; obsługa rynku nieruchomości ^Δ oraz pozostałe ^b Real estate activities; financial and insurance activities and other ^b |
|--|-----------------------|---------------------------------|---|---|--|--|
| | ogółem total | w tym kobiety of which women | | | | |
| POWIAT LESKI | 3816 | 1955 | 255 | 594 | 950 | 2017 |
| Gmina miejsko-wiejska Urban-rural gmina | | | | | | |
| Lesko | 2350 | 1275 | 89 | 354 | 658 | 1249 |
| w tym miasto | 2082 | 1162 | # | 302 | 632 | 1147 |
| of which urban area | | | | | | |
| Gminy wiejskie Rural gminas | | | | | | |
| Bałigród | 263 | 122 | # | 42 | 59 | 109 |
| Cisna | 179 | 90 | # | # | 18 | 78 |
| Olszanica | 416 | 159 | 22 | # | 34 | 273 |
| Solina | 608 | 309 | 22 | 97 | 181 | 308 |
| POWIAT SANOCKI | 20577 | 9086 | 290 | 10452 | 3014 | 6821 |
| Gmina miejska Urban gmina | | | | | | |
| Sanok | 15423 | 6870 | - | 7933 | 2325 | 5165 |
| Gmina miejsko-wiejska Urban-rural gmina | | | | | | |
| Zagórz | 1700 | 626 | # | 959 | 371 | 358 |
| w tym miasto | 1413 | 476 | - | 871 | 326 | 216 |
| of which urban area | | | | | | |
| Gminy wiejskie Rural gminas | | | | | | |
| Besko | 338 | 179 | 13 | 135 | 60 | 130 |
| Bukowsko | 431 | 223 | 21 | 173 | 53 | 184 |
| Komańcza | 983 | 415 | # | # | # | 353 |
| Sanok | 878 | 381 | 69 | 451 | 84 | 274 |
| Tyrawa Wołoska | 206 | 62 | # | 128 | # | 59 |
| Zarszyn | 618 | 330 | 85 | 157 | 78 | 298 |
| Miasto na prawach powiatu: City with powiat status: | | | | | | |
| Krosno | 24213 | 10578 | 35 | 10224 | 5652 | 8302 |

^a Według faktycznego miejsca pracy i rodzaju działalności; bez podmiotów gospodarczych o liczbie pracujących do 9 osób oraz gospodarstw indywidualnych w rolnictwie.
^b Pod pojęciem "pozostałe" należy rozumieć następujące sekcje PKD: „Działalność profesjonalna, naukowa i techniczna”, „Administrowanie i działalność wspierająca”, „Administracja publiczna i obrona narodowa; obowiązkowe zabezpieczenia społeczne”, „Edukacja”, „Opieka zdrowotna i pomoc społeczna”, „Działalność związana z kulturą, rozrywką i rekreacją” oraz „Pozostała działalność usługowa”.

^a By actual workplace and kind of activity; excluding economic entities employing up to 9 persons as well as private farms in agriculture. ^b The term "other" refers to the NACE Rev. 2 sections: "Professional, scientific and technical activities", "Administrative and support service activities", "Public administration and defence; compulsory social security", "Education", "Human health and social work activities", "Arts, entertainment and recreation" and "Other service activities".

TABL. 1 (24). PRACUJĄCY^a W 2013 R. (cd.)
Stan w dniu 31 XII
EMPLOYED PERSONS^a IN 2013 (cont.)
As of 31 XII

| WYSZCZEGÓLNIENIE SPECIFICATION | Ogółem Grand total | | Rolnictwo, leśnictwo, łowiectwo i rybactwo Agriculture, forestry and fishing | Przemysł i budownictwo Industry and construction | Handel; naprawa pojazdów samo- chodowych ^Δ ; transport i gospodarka magazynowa; zakwaterowanie i gastronomia ^Δ ; informacja i komunikacja Trade; repair of motor vehicles ^Δ ; transportation and storage; accom- modation and catering ^Δ ; information and communication | Działalność finansowa i ubezpieczeniowa; obsługa rynku nieruchomości ^Δ oraz pozostałe ^b Real estate activities; financial and insurance activities and other ^b |
|--|-----------------------|---------------------------------|---|---|--|--|
| | ogółem total | w tym kobiety of which women | | | | |
| PODREGION PRZEMYSKI PRZEMYSKI SUBREGION | 63465 | 32708 | 1118 | 19356 | 13365 | 29626 |
| POWIAT JAROSLAWSKI | 21859 | 11646 | 250 | 8435 | 3831 | 9343 |
| Gminy miejskie Urban gminas | | | | | | |
| Jarosław | 14875 | 8570 | 19 | 6065 | 2586 | 6205 |
| Radymno | 1002 | 473 | # | 330 | 298 | 371 |
| Gmina miejsko-wiejska Urban-rural gmina | | | | | | |
| Pruchnik | 573 | 283 | # | 212 | 116 | 242 |
| w tym miasto | 417 | 227 | - | 121 | 116 | 180 |
| of which urban area | | | | | | |
| Gminy wiejskie Rural gminas | | | | | | |
| Chłopice | 267 | 131 | # | # | 26 | 126 |
| Jarosław | 1440 | 507 | 43 | 484 | 246 | 667 |
| Laszki | 782 | 275 | 54 | 439 | 31 | 258 |
| Pawłosiów | 472 | 235 | # | 141 | 140 | 183 |
| Radymno | 1093 | 557 | 35 | 200 | 137 | 721 |
| Rokietnica | 172 | 104 | # | # | # | 116 |
| Rozwienica | 483 | 214 | 28 | 206 | 67 | 182 |
| Wiązownica | 700 | 297 | 49 | 219 | 160 | 272 |
| POWIAT LUBACZOWSKI | 6574 | 3731 | 313 | 1167 | 1135 | 3959 |
| Gmina miejska Urban gmina | | | | | | |
| Lubaczów | 3081 | 1825 | 49 | 452 | 683 | 1897 |
| Gminy miejsko-wiejskie Urban-rural gminas | | | | | | |
| Cieszanów | 677 | 300 | 15 | 300 | 77 | 285 |
| w tym miasto | 326 | 158 | - | 121 | 70 | 135 |
| of which urban area | | | | | | |
| Narol | 809 | 442 | 73 | 130 | 140 | 466 |
| w tym miasto | 388 | 231 | # | # | 108 | 237 |
| of which urban area | | | | | | |
| Oleszyce | 543 | 303 | 91 | 112 | 51 | 289 |
| w tym miasto | 405 | 238 | 54 | 78 | 51 | 222 |
| of which urban area | | | | | | |

^a Według faktycznego miejsca pracy i rodzaju działalności; bez podmiotów gospodarczych o liczbie pracujących do 9 osób oraz gospodarstw indywidualnych w rolnictwie.
^b Pod pojęciem "pozostałe" należy rozumieć następujące sekcje PKD: „Działalność profesjonalna, naukowa i techniczna”, „Administrowanie i działalność wspierająca”, „Administracja publiczna i obrona narodowa; obowiązkowe zabezpieczenia społeczne”, „Edukacja”, „Opieka zdrowotna i pomoc społeczna”, „Działalność związana z kulturą, rozrywką i rekreacją” oraz „Pozostała działalność usługowa”.

^a By actual workplace and kind of activity; excluding economic entities employing up to 9 persons as well as private farms in agriculture. ^b The term "other" refers to the NACE Rev. 2 sections: "Professional, scientific and technical activities", "Administrative and support service activities", "Public administration and defence; compulsory social security", "Education", "Human health and social work activities", "Arts, entertainment and recreation" and "Other service activities".

TABL. 1 (24). PRACUJĄCY^a W 2013 R. (cd.)
Stan w dniu 31 XII
EMPLOYED PERSONS^a IN 2013 (cont.)
As of 31 XII

| WYSZCZEGÓLNIENIE SPECIFICATION | Ogółem Grand total | | Rolnictwo, leśnictwo, łowiectwo i rybactwo Agriculture, forestry and fishing | Przemysł i budownictwo Industry and construction | Handel; naprawa pojazdów samo- chodowych ^Δ ; transport i gospodarka magazynowa; zakwaterowanie i gastronomia ^Δ ; informacja i komunikacja Trade; repair of motor vehicles ^Δ ; transportation and storage; accom- modation and catering ^Δ ; information and communication | Działalność finansowa i ubezpieczeniowa; obsługa rynku nieruchomości ^Δ oraz pozostałe ^Φ Real estate activities; financial and insurance activities and other ^Φ |
|--|-----------------------|---------------------------------|---|---|--|--|
| | ogółem total | w tym kobiety of which women | | | | |
| POWIAT LUBACZOWSKI (dok.) (cont.) | | | | | | |
| Gminy wiejskie Rural gminas | | | | | | |
| Horyniec-Zdrój | 618 | 377 | 30 | # | 100 | 458 |
| Lubaczów | 443 | 235 | 22 | 114 | 50 | 257 |
| Stary Dzików | 226 | 121 | 23 | 29 | 27 | 147 |
| Wielkie Oczy | 177 | 128 | 10 | - | 7 | 160 |
| POWIAT PRZEMYSKI | 6784 | 3368 | 304 | 1106 | 2357 | 3017 |
| Gminy wiejskie Rural gminas | | | | | | |
| Bircza | 569 | 230 | 121 | 110 | 122 | 216 |
| Dubiecko | 603 | 392 | 10 | 68 | 140 | 385 |
| Fredropol | 277 | 201 | # | 29 | 21 | 212 |
| Krasiczyn | 329 | 206 | # | 48 | 80 | 188 |
| Krzywczyna | 226 | 141 | 6 | 42 | # | 157 |
| Medyka | 1131 | 443 | 13 | # | 570 | 525 |
| Orły | 677 | 325 | # | 214 | 219 | 219 |
| Przemysł | 1105 | 579 | 31 | 183 | 547 | 344 |
| Stubno | 232 | 144 | 43 | # | 36 | 115 |
| Żurawica | 1635 | 707 | 27 | 351 | 601 | 656 |
| POWIAT PRZEWORSKI | 11294 | 5252 | 186 | 4774 | 1892 | 4442 |
| Gmina miejska Urban gmina | | | | | | |
| Przeworsk | 5845 | 2835 | # | 2126 | 1090 | 2625 |
| Gminy miejsko-wiejskie Urban-rural gminas | | | | | | |
| Kańczuga | 1565 | 611 | 45 | 857 | 207 | 456 |
| w tym miasto | 1308 | 436 | 31 | 832 | 183 | 262 |
| of which urban area | | | | | | |
| Sieniawa | 715 | 385 | 49 | 239 | 184 | 243 |
| w tym miasto | 407 | 261 | # | 57 | 132 | 194 |
| of which urban area | | | | | | |

a Według faktycznego miejsca pracy i rodzaju działalności; bez podmiotów gospodarczych o liczbie pracujących do 9 osób oraz gospodarstw indywidualnych w rolnictwie.
b Pod pojęciem "pozostałe" należy rozumieć następujące sekcje PKD: „Działalność profesjonalna, naukowa i techniczna”, „Administrowanie i działalność wspierająca”, „Administracja publiczna i obrona narodowa; obowiązkowe zabezpieczenia społeczne”, „Edukacja”, „Opieka zdrowotna i pomoc społeczna”, „Działalność związana z kulturą, rozrywką i rekreacją” oraz „Pozostała działalność usługowa”.

a By actual workplace and kind of activity; excluding economic entities employing up to 9 persons as well as private farms in agriculture. b The term "other" refers to the NACE Rev. 2 sections: "Professional, scientific and technical activities", "Administrative and support service activities", "Public administration and defence; compulsory social security", "Education", "Human health and social work activities", "Arts, entertainment and recreation" and "Other service activities".

TABL. 1 (24). **PRACUJĄCY^a W 2013 R. (cd.)**
Stan w dniu 31 XII
EMPLOYED PERSONS^a IN 2013 (cont.)
As of 31 XII

| WYSZCZEGÓLNIENIE SPECIFICATION | Ogółem Grand total | | Rolnictwo, leśnictwo, łowiectwo i rybactwo Agriculture, forestry and fishing | Przemysł i budownictwo Industry and construction | Handel; naprawa pojazdów samo- chodowych ^Δ ; transport i gospodarka magazynowa; zakwaterowanie i gastronomia ^Δ ; informacja i komunikacja Trade; repair of motor vehicles ^Δ ; transportation and storage; accom- modation and catering ^Δ ; information and communication | Działalność finansowa i ubezpieczeniowa; obsługa rynku nieruchomości ^Δ oraz pozostałe ^b Real estate activities; financial and insurance activities and other ^b |
|---|-----------------------|---------------------------------|---|---|--|--|
| | ogółem total | w tym kobiety of which women | | | | |
| POWIAT PRZEWORSKI | | | | | | |
| (dok.) (cont.) | | | | | | |
| Gminy wiejskie Rural gminas | | | | | | |
| Adamówka | 314 | 124 | 25 | 139 | 61 | 89 |
| Gač | 200 | 141 | 22 | # | 66 | 103 |
| Jawornik Polski | 214 | 141 | 8 | 38 | # | 156 |
| Przeworsk | 701 | 396 | 12 | 277 | 128 | 284 |
| Tryńcza | 1141 | 306 | 19 | 830 | 105 | 187 |
| Zarzecze | 599 | 313 | # | 259 | 39 | 299 |
| Miasto na prawach powiatu: City with powiat status: | | | | | | |
| Przemysł | 16954 | 8711 | 65 | 3874 | 4150 | 8865 |
| PODREGION RZESZOWSKI | 142877 | 68568 | 800 | 47007 | 34652 | 60418 |
| RZESZOWSKI SUBREGION | | | | | | |
| POWIAT KOLBUSZOWSKI | 8473 | 4210 | 103 | 2473 | 1657 | 4240 |
| Gmina miejsko-wiejska Urban-rural gmina | | | | | | |
| Kolbuszowa | 6091 | 2922 | 61 | 1629 | 1300 | 3101 |
| w tym miasto | 4994 | 2462 | 10 | 1153 | 1105 | 2726 |
| of which urban area | | | | | | |
| Gminy wiejskie Rural gminas | | | | | | |
| Cmolas | 655 | 353 | 5 | 216 | 109 | 325 |
| Dzikowiec | 264 | 192 | 7 | 12 | 73 | 172 |
| Majdan Królewski | 358 | 211 | # | 50 | 49 | 242 |
| Niwiska | 324 | 194 | 11 | 95 | 38 | 180 |
| Raniżów | 781 | 338 | # | 471 | 88 | 220 |
| POWIAT ŁAŃCUCKI | 11463 | 5840 | 90 | 4436 | 2480 | 4457 |
| Gmina miejska Urban gmina | | | | | | |
| Łańcut | 6036 | 3239 | - | 2100 | 1218 | 2718 |
| Gminy wiejskie Rural gminas | | | | | | |
| Białobrzegi | 939 | 283 | # | 529 | 243 | 164 |

^a Według faktycznego miejsca pracy i rodzaju działalności; bez podmiotów gospodarczych o liczbie pracujących do 9 osób oraz gospodarstw indywidualnych w rolnictwie.
^b Pod pojęciem "pozostałe" należy rozumieć następujące sekcje PKD: „Działalność profesjonalna, naukowa i techniczna”, „Administrowanie i działalność wspierająca”, „Administracja publiczna i obrona narodowa; obowiązkowe zabezpieczenia społeczne”, „Edukacja”, „Opieka zdrowotna i pomoc społeczna”, „Działalność związana z kulturą, rozrywką i rekreacją” oraz „Pozostała działalność usługowa”.

^a By actual workplace and kind of activity, excluding economic entities employing up to 9 persons as well as private farms in agriculture. ^b The term "other" refers to the NACE Rev. 2 sections: "Professional, scientific and technical activities", "Administrative and support service activities", "Public administration and defence; compulsory social security", "Education", "Human health and social work activities", "Arts, entertainment and recreation" and "Other service activities".

TABL. 1 (24). PRACUJĄCY^a W 2013 R. (cd.)
Stan w dniu 31 XII
EMPLOYED PERSONS^a IN 2013 (cont.)
As of 31 XII

| WYSZCZEGÓLNIENIE SPECIFICATION | Ogółem Grand total | | Rolnictwo, leśnictwo, łowiectwo i rybactwo Agriculture, forestry and fishing | Przemysł i budownictwo Industry and construction | Handel; naprawa pojazdów samo- chodowych ^Δ ; transport i gospodarka magazynowa; zakwaterowanie i gastronomia ^Δ ; informacja i komunikacja Trade; repair of motor vehicles ^Δ ; transportation and storage; accom- modation and catering ^Δ ; information and communication | Działalność finansowa i ubezpieczeniowa; obsługa rynku nieruchomości ^Δ oraz pozostałe ^Φ Real estate activities; financial and insurance activities and other ^Φ |
|---|-----------------------|---------------------------------|---|---|--|--|
| | ogółem total | w tym kobiety of which women | | | | |
| POWIAT ŁAŃCUCKI (dok.) (cont.) | | | | | | |
| Gminy wiejskie (dok.) Rural gminas (cont.) | | | | | | |
| Czarna | 838 | 472 | # | 237 | 243 | 353 |
| Łańcut | 1861 | 1016 | 48 | 825 | 386 | 602 |
| Markowa | 450 | 225 | 27 | 101 | 125 | 197 |
| Rakszawa | 793 | 338 | 7 | 463 | 93 | 230 |
| Żołynia | 546 | 267 | - | 181 | 172 | 193 |
| POWIAT ROPCZYCKO- -SĘDZISZOWSKI | 11181 | 5089 | 64 | 5193 | 2280 | 3644 |
| Gminy miejsko-wiejskie Urban-rural gminas | | | | | | |
| Ropczyce | 5426 | 2383 | 28 | 2617 | 909 | 1872 |
| w tym miasto | 4704 | 2207 | # | 2086 | 838 | 1777 |
| of which urban area | | | | | | |
| Sędziszów Małopolski | 3857 | 1732 | 15 | 1876 | 909 | 1057 |
| w tym miasto | 3216 | 1372 | - | 1730 | 743 | 743 |
| of which urban area | | | | | | |
| Gminy wiejskie Rural gminas | | | | | | |
| Iwierzycze | 589 | 297 | 6 | 226 | 153 | 204 |
| Ostrów | 631 | 313 | 8 | 136 | 218 | 269 |
| Wielopole Skrzyńskie | 678 | 364 | 7 | 338 | 91 | 242 |
| POWIAT RZESZOWSKI | 24006 | 10526 | 359 | 10247 | 6390 | 7010 |
| Gmina miejska Urban gmina | | | | | | |
| Dynów | 1153 | 659 | # | 420 | 251 | 453 |
| Gminy miejsko-wiejskie Urban-rural gminas | | | | | | |
| Błażowa | 687 | 428 | # | 147 | 117 | 401 |
| w tym miasto | 438 | 289 | # | 121 | 46 | 254 |
| of which urban area | | | | | | |
| Boguchwała | 2053 | 986 | - | 920 | 404 | 729 |
| w tym miasto | 1418 | 623 | - | # | 320 | 441 |
| of which urban area | | | | | | |

^a Według faktycznego miejsca pracy i rodzaju działalności; bez podmiotów gospodarczych o liczbie pracujących do 9 osób oraz gospodarstw indywidualnych w rolnictwie.
^b Pod pojęciem "pozostałe" należy rozumieć następujące sekcje PKD: „Działalność profesjonalna, naukowa i techniczna”, „Administrowanie i działalność wspierająca”, „Administracja publiczna i obrona narodowa; obowiązkowe zabezpieczenia społeczne”, „Edukacja”, „Opieka zdrowotna i pomoc społeczna”, „Działalność związana z kulturą, rozrywką i rekreacją” oraz „Pozostała działalność usługowa”.

^a By actual workplace and kind of activity; excluding economic entities employing up to 9 persons as well as private farms in agriculture. ^b The term "other" refers to the NACE Rev. 2 sections: "Professional, scientific and technical activities", "Administrative and support service activities", "Public administration and defence; compulsory social security", "Education", "Human health and social work activities", "Arts, entertainment and recreation" and "Other service activities".

TABL. 1 (24). PRACUJĄCY^a W 2013 R. (cd.)
Stan w dniu 31 XII
EMPLOYED PERSONS^a IN 2013 (cont.)
As of 31 XII

| WYSZCZEGÓLNIENIE SPECIFICATION | Ogółem Grand total | | Rolnictwo, leśnictwo, łowiectwo i rybactwo Agriculture, forestry and fishing | Przemysł i budownictwo Industry and construction | Handel; naprawa pojazdów samo- chodowych ^Δ ; transport i gospodarka magazynowa; zakwaterowanie i gastronomia ^Δ ; informacja i komunikacja Trade; repair of motor vehicles ^Δ ; transportation and storage; accom- modation and catering ^Δ ; information and communication | Działalność finansowa i ubezpieczeniowa; obsługa rynku nieruchomości ^Δ oraz pozostałe ^b Real estate activities; financial and insurance activities and other ^b |
|--|-----------------------|---------------------------------|---|---|--|--|
| | ogółem total | w tym kobiety of which women | | | | |
| POWIAT RZESZOWSKI (dok.) (cont.) | | | | | | |
| Gminy miejsko-wiejskie(dok.) Urban-rural gminas (cont.) | | | | | | |
| Głogów Małopolski | 5716 | 1918 | 39 | 2949 | 1925 | 803 |
| w tym miasto | 1098 | 597 | # | 292 | 381 | 401 |
| of which urban area | | | | | | |
| Sokolów Małopolski | 2010 | 1058 | 45 | 648 | 292 | 1025 |
| w tym miasto | 768 | 360 | # | 245 | 175 | 325 |
| of which urban area | | | | | | |
| Tyczyn | 1809 | 754 | 5 | 735 | 525 | 544 |
| w tym miasto | 1077 | 417 | - | 394 | 349 | 334 |
| of which urban area | | | | | | |
| Gminy wiejskie Rural gminas | | | | | | |
| Chmielnik | 718 | 302 | # | 444 | 52 | 220 |
| Dynów | 310 | 169 | 8 | 81 | 74 | 147 |
| Hyżne | 474 | 271 | 6 | 172 | 50 | 246 |
| Kamień | 536 | 276 | # | 110 | 122 | 240 |
| Krasne | 1919 | 903 | # | 676 | 882 | 327 |
| Lubenia | 312 | 195 | 5 | 58 | 83 | 166 |
| Świlcza | 1914 | 1027 | 10 | 497 | 495 | 912 |
| Trzebownik | 4395 | 1580 | 90 | 2390 | 1118 | 797 |
| POWIAT STRZYŻOWSKI | 6330 | 3534 | 138 | 1984 | 1185 | 3023 |
| Gmina miejsko-wiejska Urban-rural gmina | | | | | | |
| Strzyżów | 3311 | 1906 | 88 | 1056 | 536 | 1631 |
| w tym miasto | 2757 | 1605 | # | 975 | 339 | 1411 |
| of which urban area | | | | | | |
| Gminy wiejskie Rural gminas | | | | | | |
| Czudec | 967 | 533 | 13 | 319 | 233 | 402 |
| Fryszak | 859 | 477 | 6 | 294 | 146 | 413 |
| Niebylec | 619 | 336 | 5 | 119 | 152 | 343 |
| Wiśniowa | 574 | 282 | # | 196 | 118 | 234 |
| Miasto na prawach powiatu: City with powiat status: | | | | | | |
| Rzeszów | 81424 | 39369 | 46 | 22674 | 20660 | 38044 |

^a Według faktycznego miejsca pracy i rodzaju działalności; bez podmiotów gospodarczych o liczbie pracujących do 9 osób oraz gospodarstw indywidualnych w rolnictwie.
^b Pod pojęciem "pozostałe" należy rozumieć następujące sekcje PKD: „Działalność profesjonalna, naukowa i techniczna”, „Administrowanie i działalność wspierająca”, „Administracja publiczna i obrona narodowa; obowiązkowe zabezpieczenia społeczne”, „Edukacja”, „Opieka zdrowotna i pomoc społeczna”, „Działalność związana z kulturą, rozrywką i rekreacją” oraz „Pozostała działalność usługowa”.

^a By actual workplace and kind of activity, excluding economic entities employing up to 9 persons as well as private farms in agriculture. ^b The term "other" refers to the NACE Rev. 2 sections: "Professional, scientific and technical activities", "Administrative and support service activities", "Public administration and defence; compulsory social security", "Education", "Human health and social work activities", "Arts, entertainment and recreation" and "Other service activities".

TABL. 1 (24). PRACUJĄCY^a W 2013 R. (cd.)
Stan w dniu 31 XII
EMPLOYED PERSONS^a IN 2013 (cont.)
As of 31 XII

| WYSZCZEGÓLNIENIE SPECIFICATION | Ogółem Grand total | | Rolnictwo, leśnictwo, łowiectwo i rybactwo Agriculture, forestry and fishing | Przemysł i budownictwo Industry and construction | Handel; naprawa pojazdów samo- chodowych ^a ; transport i gospodarka magazynowa; zakwaterowanie i gastronomia ^a ; informacja i komunikacja Trade; repair of motor vehicles ^a ; transportation and storage; accom- modation and catering ^a ; information and communication | Działalność finansowa i ubezpieczeniowa; obsługa rynku nieruchomości ^a oraz pozostałe ^b Real estate activities; financial and insurance activities and other ^b |
|--|-----------------------|---------------------------------|---|---|--|--|
| | ogółem total | w tym kobiety of which women | | | | |
| PODREGION TARNOBRZESKI TARNOBRZESKI SUBREGION | 125109 | 54817 | 861 | 61039 | 21997 | 41212 |
| POWIAT DĘBICKI | 27506 | 11215 | 181 | 13333 | 5602 | 8390 |
| Gmina miejska Urban gmina | | | | | | |
| Dębica | 17584 | 7158 | # | 8314 | 3510 | 5737 |
| Gminy miejsko-wiejskie Urban-rural gminas | | | | | | |
| Brzostek | 786 | 442 | 4 | 166 | 188 | 428 |
| w tym miasto | 472 | 280 | # | 87 | 140 | 244 |
| of which urban area | | | | | | |
| Pilzno | 2511 | 971 | 15 | 1256 | 642 | 598 |
| w tym miasto | 1635 | 574 | # | 968 | 391 | 271 |
| of which urban area | | | | | | |
| Gminy wiejskie Rural gminas | | | | | | |
| Czarna | 729 | 429 | 86 | 179 | 142 | 322 |
| Dębica | 4351 | 1554 | 25 | 2829 | 785 | 712 |
| Jodłowa | 286 | 182 | # | 72 | 41 | 171 |
| Żyraków | 1259 | 479 | 26 | 517 | 294 | 422 |
| POWIAT LEŻAJSKI | 9929 | 5018 | 147 | 3852 | 1769 | 4161 |
| Gmina miejska Urban gmina | | | | | | |
| Leżajsk | 5375 | 2744 | # | 1982 | 1025 | 2321 |
| Gmina miejsko-wiejska Urban-rural gmina | | | | | | |
| Nowa Sarzyna | 2494 | 1095 | # | 1309 | 334 | 826 |
| w tym miasto | 1984 | 763 | - | 1258 | 197 | 529 |
| of which urban area | | | | | | |
| Gminy wiejskie Rural gminas | | | | | | |
| Grodzisko Dolne | 419 | 269 | 5 | 78 | # | 277 |
| Kuryłówka | 324 | 203 | 29 | 69 | 72 | 154 |
| Leżajsk | 1317 | 707 | # | 414 | 279 | 583 |

^a Według faktycznego miejsca pracy i rodzaju działalności; bez podmiotów gospodarczych o liczbie pracujących do 9 osób oraz gospodarstw indywidualnych w rolnictwie.
^b Pod pojęciem "pozostałe" należy rozumieć następujące sekcje PKD: „Działalność profesjonalna, naukowa i techniczna”, „Administrowanie i działalność wspierająca”, „Administracja publiczna i obrona narodowa; obowiązkowe zabezpieczenia społeczne”, „Edukacja”, „Opieka zdrowotna i pomoc społeczna”, „Działalność związana z kulturą, rozrywką i rekreacją” oraz „Pozostała działalność usługowa”.

^a By actual workplace and kind of activity; excluding economic entities employing up to 9 persons as well as private farms in agriculture. ^b The term "other" refers to the NACE Rev. 2 sections: "Professional, scientific and technical activities", "Administrative and support service activities", "Public administration and defence; compulsory social security", "Education", "Human health and social work activities", "Arts, entertainment and recreation" and "Other service activities".

TABL. 1 (24). PRACUJĄCY^a W 2013 R. (cd.)
 Stan w dniu 31 XII
 EMPLOYED PERSONS^a IN 2013 (cont.)
 As of 31 XII

| WYSZCZEGÓLNIENIE SPECIFICATION | Ogółem Grand total | | Rolnictwo, leśnictwo, łowiectwo i rybactwo Agriculture, forestry and fishing | Przemysł i budownictwo Industry and construction | Handel; naprawa pojazdów samo- chodowych ^Δ ; transport i gospodarka magazynowa; zakwaterowanie i gastronomia ^Δ ; informacja i komunikacja Trade; repair of motor vehicles ^Δ ; transportation and storage; accom- modation and catering ^Δ ; information and communication | Działalność finansowa i ubezpieczeniowa; obsługa rynku nieruchomości ^Δ oraz pozostałe ^b Real estate activities; financial and insurance activities and other ^b |
|--|-----------------------|---------------------------------|---|---|--|--|
| | ogółem total | w tym kobiety of which women | | | | |
| POWIAT MIELECKI | 34598 | 15225 | 197 | 20241 | 5126 | 9034 |
| Gmina miejska Urban gmina | | | | | | |
| Mielec | 27004 | 11932 | 47 | 16552 | 3680 | 6725 |
| Gminy miejsko-wiejskie Urban-rural gminas | | | | | | |
| Przeclaw | 1054 | 528 | 26 | 455 | 240 | 333 |
| w tym miasto | 410 | 213 | # | 214 | # | 140 |
| of which urban area | | | | | | |
| Radomyśl Wielki | 1458 | 673 | # | 740 | 159 | 556 |
| w tym miasto | 599 | 353 | - | 139 | 128 | 332 |
| of which urban area | | | | | | |
| Gminy wiejskie Rural gminas | | | | | | |
| Borowa | 471 | 193 | 13 | 221 | 83 | 154 |
| Czermin | 489 | 230 | 27 | 157 | 92 | 213 |
| Gawłuszowice | 176 | 75 | # | # | 55 | 55 |
| Mielec | 1363 | 602 | # | 603 | 285 | 423 |
| Padew Narodowa | 338 | 193 | 10 | 63 | 113 | 152 |
| Tuszków Narodowy | 1054 | 359 | # | 494 | 326 | 225 |
| Wadowice Górne | 1191 | 440 | 8 | 892 | 93 | 198 |
| POWIAT NIŻAŃSKI | 7098 | 3714 | 77 | 2701 | 1194 | 3126 |
| Gminy miejsko-wiejskie Urban-rural gminas | | | | | | |
| Nisko | 3707 | 1951 | 10 | 1270 | 739 | 1688 |
| w tym miasto | 3211 | 1725 | 7 | 1079 | 554 | 1571 |
| of which urban area | | | | | | |
| Rudnik nad Sanem | 1130 | 512 | # | 629 | 60 | 403 |
| w tym miasto | 1079 | 474 | # | 628 | 48 | 371 |
| of which urban area | | | | | | |
| Ulanów | 617 | 321 | 7 | 321 | 96 | 193 |
| w tym miasto | 452 | 213 | - | 270 | 67 | 115 |
| of which urban area | | | | | | |

^a Według faktycznego miejsca pracy i rodzaju działalności; bez podmiotów gospodarczych o liczbie pracujących do 9 osób oraz gospodarstw indywidualnych w rolnictwie.
^b Pod pojęciem "pozostałe" należy rozumieć następujące sekcje PKD: „Działalność profesjonalna, naukowa i techniczna”, „Administrowanie i działalność wspierająca”, „Administracja publiczna i obrona narodowa; obowiązkowe zabezpieczenia społeczne”, „Edukacja”, „Opieka zdrowotna i pomoc społeczna”, „Działalność związana z kulturą, rozrywką i rekreacją” oraz „Pozostała działalność usługowa”.

^a By actual workplace and kind of activity; excluding economic entities employing up to 9 persons as well as private farms in agriculture. ^b The term "other" refers to the NACE Rev. 2 sections: "Professional, scientific and technical activities", "Administrative and support service activities", "Public administration and defence; compulsory social security", "Education", "Human health and social work activities", "Arts, entertainment and recreation" and "Other service activities".

TABL. 1 (24). PRACUJĄCY^a W 2013 R. (dok.)
Stan w dniu 31 XII
EMPLOYED PERSONS^a IN 2013 (cont.)
As of 31 XII

| WYSZCZEGÓLNIENIE SPECIFICATION | Ogółem Grand total | | Rolnictwo, leśnictwo, łowiectwo i rybactwo Agriculture, forestry and fishing | Przemysł i budownictwo Industry and construction | Handel; naprawa pojazdów samo- chodowych ^Δ ; transport i gospodarka magazynowa; zakwaterowanie i gastronomia ^Δ ; informacja i komunikacja Trade; repair of motor vehicles ^Δ ; transportation and storage; accom- modation and catering ^Δ ; information and communication | Działalność finansowa i ubezpieczeniowa; obsługa rynku nieruchomości ^Δ oraz pozostałe ^b Real estate activities; financial and insurance activities and other ^b |
|--|-----------------------|---------------------------------|---|---|--|--|
| | ogółem total | w tym kobiety of which women | | | | |
| POWIAT NIŻAŃSKI (dok.) (cont.) | | | | | | |
| Gminy wiejskie Rural gminas | | | | | | |
| Harasiuki | 283 | 173 | # | 50 | 50 | 172 |
| Jarocin | 304 | 179 | 7 | 106 | 63 | 128 |
| Jeżowe | 662 | 355 | # | 224 | 121 | 313 |
| Krzyszów | 395 | 223 | - | 101 | 65 | 229 |
| POWIAT STALOWOWOLSKI | 25925 | 10073 | 165 | 13067 | 4458 | 8235 |
| Gmina miejska Urban gmina | | | | | | |
| Stalowa Wola | 23345 | 8683 | # | 12205 | 4113 | 6997 |
| Gminy wiejskie Rural gminas | | | | | | |
| Bojanów | 297 | 197 | # | 50 | 31 | 205 |
| Pysznicza | 441 | 249 | 6 | 157 | 72 | 206 |
| Radomyśl nad Sanem | 437 | 228 | 21 | 148 | 38 | 230 |
| Zaklików | 834 | 366 | 89 | 358 | 78 | 309 |
| Zaleszany | 571 | 350 | 8 | 149 | 126 | 288 |
| POWIAT TARNOBRZESKI | 9332 | 3875 | 93 | 4841 | 1770 | 2628 |
| Gminy miejsko-wiejskie Urban-rural gminas | | | | | | |
| Baranów Sandomierski | 1227 | 644 | 7 | 374 | 447 | 399 |
| w tym miasto | 379 | 198 | - | 61 | 162 | 156 |
| of which urban area | | | | | | |
| Nowa Dęba | 4669 | 2007 | 55 | 2338 | 960 | 1316 |
| w tym miasto | 2905 | 1419 | # | 1354 | 377 | 1145 |
| of which urban area | | | | | | |
| Gminy wiejskie Rural gminas | | | | | | |
| Gorzyce | 2657 | 789 | # | # | 250 | 538 |
| Grębow | 779 | 435 | 29 | 262 | 113 | 375 |
| Miasto na prawach powiatu: City with powiat status: | | | | | | |
| Tarnobrzeg | 10721 | 5697 | # | 3004 | 2078 | 5638 |

^a Według faktycznego miejsca pracy i rodzaju działalności; bez podmiotów gospodarczych o liczbie pracujących do 9 osób oraz gospodarstw indywidualnych w rolnictwie.
^b Pod pojęciem "pozostałe" należy rozumieć następujące sekcje PKD: „Działalność profesjonalna, naukowa i techniczna”, „Administrowanie i działalność wspierająca”, „Administracja publiczna i obrona narodowa; obowiązkowe zabezpieczenia społeczne”, „Edukacja”, „Opieka zdrowotna i pomoc społeczna”, „Działalność związana z kulturą, rozrywką i rekreacją” oraz „Pozostała działalność usługowa”.

^a By actual workplace and kind of activity; excluding economic entities employing up to 9 persons as well as private farms in agriculture. ^b The term "other" refers to the NACE Rev. 2 sections: "Professional, scientific and technical activities", "Administrative and support service activities", "Public administration and defence; compulsory social security", "Education", "Human health and social work activities", "Arts, entertainment and recreation" and "Other service activities".

TABL. 2 (25). PRZECIĘTNE ZATRUDNIENIE ^a W 2013 R.
AVERAGE PAID EMPLOYMENT ^a IN 2013

| WYSZCZEGÓLNIENIE SPECIFICATION | Ogółem Grand total | Rolnictwo, leśnictwo, łowiectwo i rybactwo Agriculture, forestry and fishing | Przemysł i budownictwo Industry and construction | Handel; naprawa pojazdów samochodowych ^a ; transport i gospodarka magazynowa; zakwaterowanie i gastronomia ^a ; informacja i komunikacja Trade; repair of motor vehicles ^a ; transportation and storage; accommodation and catering ^a ; information and communication | Działalność finansowa i ubezpieczeniowa; obsługa rynku nieruchomości ^a oraz pozostałe ^b Real estate activities; financial and insurance activities and other ^b |
|--|-----------------------|--|--|--|--|
| WOJEWÓDZTWO | 357333 | 3098 | 137947 | 65123 | 151165 |
| <i>VOIVODSHIP</i> | | | | | |
| Podregion krośnieński | 77450 | 1000 | 32518 | 13008 | 30924 |
| <i>Krośnieński subregion</i> | | | | | |
| Powiaty: Powiaty: | | | | | |
| bieszczadzki | 2638 | 175 | 690 | 371 | 1402 |
| brzozowski | 7039 | 150 | 1994 | 1058 | 3837 |
| jasielski | 15138 | 71 | 5808 | 2406 | 6853 |
| krośnieński | 9716 | 139 | 3610 | 1614 | 4353 |
| leski | 2896 | 205 | 475 | 495 | 1721 |
| sanocki | 17549 | 178 | 9382 | 1646 | 6343 |
| Miasto na prawach powiatu: City with powiat status: | | | | | |
| Krosno | 22474 | 82 | 10560 | 5418 | 6415 |
| Podregion przemyski | 47117 | 739 | 12477 | 8100 | 25801 |
| <i>Przemyski subregion</i> | | | | | |
| Powiaty: Powiaty: | | | | | |
| jarosławski | 14077 | 125 | 3835 | 2646 | 7471 |
| lubaczowski | 5343 | 256 | 834 | 658 | 3594 |
| przemyski | 4224 | 169 | 729 | 944 | 2382 |
| przeworski | 8677 | 135 | 4015 | 1040 | 3487 |
| Miasto na prawach powiatu: City with powiat status: | | | | | |
| Przemysł | 14796 | # | 3063 | 2813 | 8867 |
| Podregion rzeszowski | 127353 | 707 | 41043 | 28596 | 57008 |
| <i>Rzeszowski subregion</i> | | | | | |
| Powiaty: Powiaty: | | | | | |
| kolbuszowski | 7519 | 75 | 2155 | 1478 | 3812 |
| łańcucki | 9828 | # | 3465 | 2306 | 4042 |
| ropczycko-sędziszowski | 9691 | # | 4704 | 1520 | 3448 |
| rzeszowski | 19200 | 464 | 8180 | 4799 | 5756 |
| strzyżowski | 6039 | 132 | 1989 | 1186 | 2731 |
| Miasto na prawach powiatu: City with powiat status: | | | | | |
| Rzeszów | 75076 | # | 20551 | 17307 | 37218 |
| Podregion tarnobrzeski | 105413 | 652 | 51908 | 15420 | 37433 |
| <i>Tarnobrzeski subregion</i> | | | | | |
| Powiaty: Powiaty: | | | | | |
| dębicki | 23909 | 162 | 11603 | 4393 | 7751 |
| leżajski | 8109 | # | 3053 | 1354 | 3625 |
| mielecki | 27758 | 161 | 16737 | 3921 | 6939 |
| nizański | 5486 | # | 1955 | 834 | 2636 |
| stałowowolski | 22913 | 106 | 12047 | 2795 | 7965 |
| tarnobrzeski | 6814 | 85 | 3762 | 900 | 2068 |
| Miasto na prawach powiatu: City with powiat status: | | | | | |
| Tarnobrzeg | 10424 | - | 2752 | 1223 | 6450 |

^a Bez podmiotów gospodarczych o liczbie pracujących do 9 osób oraz gospodarstw indywidualnych w rolnictwie; bez zatrudnionych za granicą; ^b Pod pojęciem "pozostałe" należy rozumieć następujące sekcje PKD: „Działalność profesjonalna, naukowa i techniczna”, „Administrowanie i działalność wspierająca ^a”, „Administracja publiczna i obrona narodowa; obowiązkowe zabezpieczenia społeczne”, „Edukacja”, „Opieka zdrowotna i pomoc społeczna”, „Działalność związana z kulturą, rozrywką i rekreacją” oraz „Pozostała działalność usługowa”.

^a By actual workplace and kind of activity; excluding economic entities employing up to 9 persons as well as private farms in agriculture; excluding persons employed abroad. ^b The term "other" refers to the NACE Rev. 2 sections: "Professional, scientific and technical activities", "Administrative and support service activities", "Public administration and defence; compulsory social security", "Education", "Human health and social work activities", "Arts, entertainment and recreation" and "Other service activities".

TABL. 3 (26). **BEZROBOTNI ZAREJESTROWANI I STOPA BEZROBOCIA W 2013 R.**
Stan w dniu 31 XII
REGISTERED UNEMPLOYED PERSONS AND UNEMPLOYMENT RATE IN 2013
As of 31 XII

| WYSZCZEGÓLNIENIE SPECIFICATION | Bezrobotni zarejestrowani <i>Registered unemployed persons</i> | | | | | | | Stopa bezrobocia zarejestrowanego w % <i>Registered unemployment rate in %</i> |
|---|--|---|--|---|-------------|--|---|--|
| | z liczby ogółem <i>of grand total number</i> | | | | | | | |
| | ogółem <i>grand total</i> | zamieszkali na wsi <i>living in rural areas</i> | dotychczas niepracujący <i>previously not employed</i> | absolwenci ^a <i>school-leavers^a</i> | | zwolnieni z przyczyn dotyczących zakładu pracy <i>terminated for company reasons</i> | posiadający prawo do zasiłku <i>possessing benefit rights</i> | |
| | | | razem <i>total</i> | w tym szkół wyższych ^b <i>of which of tertiary education^b</i> | | | | |
| WOJEWÓDZTWO | 154216 | 97537 | 35778 | 10496 | 3151 | 6074 | 17978 | 16,3 |
| VOIVODSHIP | | | | | | | | |
| Podregion krośnieński | 37820 | 26914 | 8307 | 2409 | 789 | 1461 | 4905 | 17,3 |
| <i>Krośnieński subregion</i> | | | | | | | | |
| Powiaty: Powiaty: | | | | | | | | |
| bieszczadzki | 2046 | 1261 | 392 | 111 | 26 | 55 | 311 | 22,2 |
| brzozowski | 7342 | 6700 | 1491 | 439 | 137 | 105 | 1211 | 24,3 |
| jasielski | 10015 | 6923 | 2686 | 559 | 154 | 268 | 944 | 18,2 |
| krośnieński | 7137 | 6417 | 1432 | 472 | 181 | 308 | 961 | 18,9 |
| leski | 2878 | 2348 | 516 | 180 | 42 | 92 | 510 | 23,6 |
| sanocki | 5798 | 3265 | 1316 | 479 | 158 | 493 | 623 | 13,9 |
| Miasto na prawach powiatu: <i>City with powiat status:</i> | | | | | | | | |
| Krosno | 2604 | - | 474 | 169 | 91 | 140 | 345 | 8,2 |
| Podregion przemyski | 32733 | 20483 | 8800 | 2126 | 619 | 1350 | 3132 | 19,0 |
| <i>Przemyski subregion</i> | | | | | | | | |
| Powiaty: Powiaty: | | | | | | | | |
| jarosławski | 10044 | 6166 | 2847 | 655 | 209 | 378 | 880 | 18,6 |
| lubaczowski | 4409 | 2919 | 1020 | 323 | 108 | 141 | 437 | 17,8 |
| przemyski | 6400 | 6400 | 1800 | 416 | 87 | 326 | 972 | 21,5 |
| przeworski | 6809 | 4998 | 1998 | 509 | 137 | 279 | 544 | 19,5 |
| Miasto na prawach powiatu: <i>City with powiat status:</i> | | | | | | | | |
| Przemysł | 5071 | - | 1135 | 223 | 78 | 226 | 299 | 17,9 |
| Podregion rzeszowski | 42836 | 27318 | 10176 | 3003 | 940 | 1697 | 5273 | 14,6 |
| <i>Rzeszowski subregion</i> | | | | | | | | |
| Powiaty: Powiaty: | | | | | | | | |
| kolbuszowski | 4180 | 3632 | 1077 | 329 | 74 | 166 | 390 | 16,9 |
| łańcucki | 6391 | 5117 | 1489 | 448 | 103 | 222 | 711 | 19,9 |
| ropczycko-sędziszowski | 6344 | 4577 | 1861 | 402 | 87 | 249 | 1003 | 21,9 |
| rzeszowski | 10011 | 8250 | 2298 | 826 | 235 | 395 | 1118 | 14,8 |
| strzyżowski | 6530 | 5742 | 1716 | 431 | 123 | 263 | 1000 | 23,9 |
| Miasto na prawach powiatu: <i>City with powiat status:</i> | | | | | | | | |
| Rzeszów | 9380 | - | 1735 | 567 | 318 | 402 | 1051 | 8,4 |
| Podregion tarnobrzeski | 40827 | 22822 | 8495 | 2958 | 803 | 1566 | 4668 | 15,5 |
| <i>Tarnobrzeski subregion</i> | | | | | | | | |
| Powiaty: Powiaty: | | | | | | | | |
| dębicki | 8312 | 4911 | 1588 | 750 | 194 | 146 | 904 | 13,9 |
| leżajski | 5585 | 4145 | 1551 | 386 | 83 | 191 | 562 | 19,7 |
| mielecki | 7693 | 4083 | 1550 | 590 | 146 | 201 | 869 | 11,9 |
| nizański | 6237 | 4111 | 1419 | 388 | 113 | 346 | 996 | 25,8 |
| stalowowolski | 6745 | 3006 | 1440 | 443 | 117 | 384 | 638 | 14,9 |
| tarnobrzeski | 3293 | 2566 | 563 | 223 | 82 | 150 | 358 | 14,5 |
| Miasto na prawach powiatu: <i>City with powiat status:</i> | | | | | | | | |
| Tarnobrzeg | 2962 | - | 384 | 178 | 68 | 148 | 341 | 15,9 |

^a Za bezrobotnego absolwenta uważa się osobę w okresie do upływu 12 miesięcy od dnia ukończenia nauki potwierdzonej świadectwem, dyplomem lub innym dokumentem ukończenia szkoły (dotyczy absolwentów z wykształceniem zasadniczym zawodowym, średnim, policealnym lub wyższym), kursów zawodowych trwających co najmniej 24 miesiące lub nabycia uprawnień do wykonywania zawodu przez osoby niepełnosprawne. ^b Dotyczy osób, które nie ukończyły 27 lat.
Z r ó d ł o: dane Ministerstwa Pracy i Polityki Społecznej.

^a An unemployed school-leaver is a person who within the last 12 months has graduated any school confirmed by a certificate, diploma or other document completion of education (concerns school-leavers with basic vocational, secondary, post-secondary or tertiary education), has completed a minimum of 24 months of vocational training courses or disabled persons who acquired qualifications to work in a given occupation. ^b Concerns persons who have not reached their 27th birthday.
S o u r c e: data of the Ministry of Labour and Social Policy.

TABL. 4 (27). **BEZROBOTNI NOWO ZAREJESTROWANI I WYREJESTROWANI ORAZ OFERTY PRACY W 2013 R.**
NEWLY REGISTERED UNEMPLOYED PERSONS AND PERSONS REMOVED FROM UNEMPLOYMENT ROLLS AS WELL AS
JOB OFFERS IN 2013

| WYSZCZEGÓLNIENIE SPECIFICATION | Bezrobotni nowo zarejestrowani ^a Newly registered unemployed persons ^a | | | Bezrobotni wyrejestrowani ^a Persons removed from unemployment rolls ^a | | | Oferty pracy Job offers | |
|--|---|------------------------------------|-----------------------------------|--|------------------------------------|---|------------------------------------|---------------------------------------|
| | ogółem total | z liczby ogółem of total number | | ogółem total | z liczby ogółem of total number | | w ciągu roku during the year | stan w dniu 31 XII as of 31 XII |
| | | kobiety women | po raz kolejny another time | | kobiety women | z tytułu podjęcia pracy received jobs | | |
| WOJEWÓDZTWO VOIVODSHIP | 171300 | 78308 | 138386 | 170891 | 78773 | 81379 | 54304 | 1336 |
| Podregion krośnieński <i>Krośnieński subregion</i> | 41240 | 18535 | 33330 | 41671 | 18915 | 19946 | 10295 | 275 |
| Powiaty: Powiats: | | | | | | | | |
| bieszczadzki | 2272 | 1083 | 1926 | 2484 | 1190 | 1152 | 791 | 1 |
| brzozowski | 6644 | 2919 | 5503 | 6658 | 2967 | 3537 | 1463 | 11 |
| jasielski | 10116 | 4293 | 8240 | 10516 | 4513 | 4574 | 2245 | 118 |
| krośnieński | 8662 | 3810 | 6872 | 8950 | 4047 | 4183 | 1258 | 9 |
| leski | 3216 | 1568 | 2722 | 3105 | 1574 | 1597 | 589 | 1 |
| sanocki | 6954 | 3281 | 5416 | 6586 | 3068 | 3337 | 1768 | 101 |
| Miasto na prawach powiatu: City with powiat status: | | | | | | | | |
| Krosno | 3376 | 1581 | 2651 | 3372 | 1556 | 1566 | 2181 | 34 |
| Podregion przemyski <i>Przemyski subregion</i> | 34962 | 15596 | 28735 | 34949 | 15565 | 15638 | 9614 | 115 |
| Powiaty: Powiats: | | | | | | | | |
| jarosławski | 10181 | 4399 | 8123 | 10313 | 4460 | 4815 | 3198 | 46 |
| lubaczowski | 6363 | 2767 | 5497 | 6412 | 2753 | 2389 | 1431 | 16 |
| przemyski | 6063 | 2598 | 4884 | 5649 | 2456 | 2727 | 847 | 2 |
| przeworski | 8054 | 3781 | 6712 | 8125 | 3754 | 3832 | 2198 | 40 |
| Miasto na prawach powiatu: City with powiat status: | | | | | | | | |
| Przemysł | 4301 | 2051 | 3519 | 4450 | 2142 | 1875 | 1940 | 11 |
| Podregion rzeszowski <i>Rzeszowski subregion</i> | 46222 | 21431 | 36498 | 44686 | 20989 | 21842 | 17999 | 469 |
| Powiaty: Powiats: | | | | | | | | |
| kolbuszowski | 4830 | 2045 | 3977 | 4782 | 2078 | 2104 | 1245 | 14 |
| łańcucki | 6660 | 2966 | 5327 | 6296 | 2793 | 3191 | 1300 | 10 |
| ropczycko-sędziszowski | 7170 | 3333 | 5890 | 6994 | 3247 | 3304 | 1601 | 14 |
| rzeszowski | 10998 | 5142 | 8408 | 10548 | 5089 | 5314 | 2865 | 68 |
| strzyżowski | 5882 | 2731 | 4884 | 5640 | 2610 | 2992 | 1570 | 25 |
| Miasto na prawach powiatu: City with powiat status: | | | | | | | | |
| Rzeszów | 10682 | 5214 | 8012 | 10426 | 5172 | 4937 | 9418 | 338 |
| Podregion tarnobrzeski <i>Tarnobrzeski subregion</i> | 48876 | 22746 | 39823 | 49585 | 23304 | 23953 | 16396 | 477 |
| Powiaty: Powiats: | | | | | | | | |
| dębicki | 9661 | 4618 | 7700 | 9496 | 4531 | 4610 | 2694 | 12 |
| leżajski | 6527 | 2837 | 5333 | 6447 | 2814 | 3180 | 1832 | 30 |
| mielecki | 10393 | 5082 | 8590 | 11154 | 5622 | 5992 | 4667 | 199 |
| niżański | 5944 | 2757 | 4765 | 5734 | 2601 | 2294 | 1551 | 9 |
| stalowowlski | 8287 | 3684 | 6712 | 8360 | 3779 | 3559 | 2721 | 144 |
| tarnobrzeski | 4098 | 1920 | 3376 | 4293 | 2030 | 2262 | 1477 | 68 |
| Miasto na prawach powiatu: City with powiat status: | | | | | | | | |
| Tarnobrzeg | 3966 | 1848 | 3347 | 4101 | 1927 | 2056 | 1454 | 15 |

^a W ciągu roku.

Źródło: dane Ministerstwa Pracy i Polityki Społecznej.

^a During the year.

Source: data of the Ministry of Labour and Social Policy.

TABL. 5 (28). **BEZROBOTNI ZAREJESTROWANI WEDŁUG PŁCI W 2013 R.**
Stan w dniu 31 XII
REGISTERED UNEMPLOYED PERSONS BY SEX IN 2013
As of 31 December

| WYSZCZEGÓLNIENIE SPECIFICATION | Ogółem Total | Mężczyźni Males | Kobiety Females | WYSZCZEGÓLNIENIE SPECIFICATION | Ogółem Total | Mężczyźni Males | Kobiety Females |
|---|-----------------|--------------------|--------------------|---|-----------------|--------------------|--------------------|
| WOJEWÓDZTWO | 154216 | 76801 | 77415 | POWIAT LESKI | 2878 | 1504 | 1374 |
| VOIVODSHIP | | | | Gmina miejsko-wiejska <i>Urban-rural gmina</i> | | | |
| PODREGION KROŚNIENSKI | 37820 | 18158 | 19662 | Lesko | 1140 | 594 | 546 |
| KROŚNIENSKI SUBREGION | | | | Gminy wiejskie <i>Rural gminas</i> | | | |
| POWIAT BIESZCZADZKI | 2046 | 988 | 1058 | Baligród | 332 | 175 | 157 |
| Gmina miejsko-wiejska <i>Urban-rural gmina</i> | | | | Cisna | 224 | 122 | 102 |
| Ustrzyki Dolne | 1547 | 749 | 798 | Olszanica | 581 | 285 | 296 |
| Gminy wiejskie <i>Rural gminas</i> | | | | Solina | 601 | 328 | 273 |
| Czarna | 234 | 112 | 122 | POWIAT SANOCKI | 5798 | 2802 | 2996 |
| Lutowiska | 265 | 127 | 138 | Gmina miejska <i>Urban gmina</i> | | | |
| POWIAT BRZÓZOWSKI | 7342 | 3468 | 3874 | Sanok | 2229 | 1097 | 1132 |
| Gmina miejsko-wiejska <i>Urban-rural gmina</i> | | | | Gmina miejsko-wiejska <i>Urban-rural gmina</i> | | | |
| Brzozów | 2832 | 1374 | 1458 | Zagórz | 811 | 382 | 429 |
| Gminy wiejskie <i>Rural gminas</i> | | | | Gminy wiejskie <i>Rural gminas</i> | | | |
| Domaradz | 711 | 323 | 388 | Besko | 286 | 131 | 155 |
| Dydnia | 1022 | 470 | 552 | Bukowsko | 329 | 155 | 174 |
| Haczów | 932 | 416 | 516 | Komańcza | 340 | 159 | 181 |
| Jasienica Rosielna | 919 | 440 | 479 | Sanok | 1087 | 528 | 559 |
| Nozdrzec | 926 | 445 | 481 | Tyrawa Wołoska | 128 | 72 | 56 |
| POWIAT JASIELSKI | 10015 | 4758 | 5257 | Zarszyn | 588 | 278 | 310 |
| Gmina miejska <i>Urban gmina</i> | | | | Miasto na prawach powiatu: <i>City with powiat status:</i> | | | |
| Jasło | 2964 | 1406 | 1558 | Krosno | 2604 | 1210 | 1394 |
| Gmina miejsko-wiejska <i>Urban-rural gmina</i> | | | | PODREGION PRZEMYSKI | 32733 | 16625 | 16108 |
| Kołaczyce | 912 | 420 | 492 | PRZEMYSKI SUBREGION | | | |
| Gminy wiejskie <i>Rural gminas</i> | | | | POWIAT JAROSŁAWSKI | 10044 | 5158 | 4886 |
| Brzyska | 503 | 254 | 249 | Gminy miejskie <i>Urban gminas</i> | | | |
| Dębowiec | 739 | 355 | 384 | Jarosław | 3022 | 1514 | 1508 |
| Jasło | 1451 | 681 | 770 | Radymno | 503 | 266 | 237 |
| Krempna | 185 | 91 | 94 | Gmina miejsko-wiejska <i>Urban-rural gmina</i> | | | |
| Nowy Żmigród | 858 | 427 | 431 | Pruchnik | 932 | 471 | 461 |
| Osiek Jasielski | 432 | 188 | 244 | Gminy wiejskie <i>Rural gminas</i> | | | |
| Skolyszyn | 1189 | 545 | 644 | Chłopice | 434 | 225 | 209 |
| Tarnowiec | 782 | 391 | 391 | Jarosław | 992 | 496 | 496 |
| POWIAT KROŚNIENSKI | 7137 | 3428 | 3709 | Laszki | 678 | 360 | 318 |
| Gminy miejsko-wiejskie <i>Urban-rural gminas</i> | | | | Pawłosiów | 653 | 340 | 313 |
| Dukla | 1056 | 510 | 546 | Radymno | 956 | 502 | 454 |
| Iwonicz-Zdrój | 657 | 346 | 311 | Rokietnica | 345 | 169 | 176 |
| Jedlicze | 969 | 440 | 529 | Różwienica | 593 | 314 | 279 |
| Rymanów | 870 | 436 | 434 | Wiązownica | 936 | 501 | 435 |
| Gminy wiejskie <i>Rural gminas</i> | | | | POWIAT LUBACZOWSKI | 4409 | 2345 | 2064 |
| Chorkówka | 1002 | 458 | 544 | Gmina miejska <i>Urban gmina</i> | | | |
| Jaślińska | 149 | 68 | 81 | Lubaczów | 857 | 421 | 436 |
| Korczynna | 680 | 336 | 344 | | | | |
| Krościenko Wyżne | 350 | 171 | 179 | | | | |
| Miejsce Piastowe | 834 | 393 | 441 | | | | |
| Wojaszówka | 570 | 270 | 300 | | | | |

Źródło: dane Ministerstwa Pracy i Polityki Społecznej.
Source: data of Ministry of Labour and Social Policy.

TABL. 5 (28). **BEZROBOTNI ZAREJESTROWANI WEDŁUG PŁCI W 2013 R. (cd.)**
Stan w dniu 31 XII
REGISTERED UNEMPLOYED PERSONS BY SEX IN 2013 (cont.)
As of 31 December

| WYSZCZEGÓLNIENIE SPECIFICATION | Ogółem Total | Mężczyźni Males | Kobiety Females | WYSZCZEGÓLNIENIE SPECIFICATION | Ogółem Total | Mężczyźni Males | Kobiety Females |
|---|-----------------|--------------------|--------------------|---|-----------------|--------------------|--------------------|
| POWIAT LUBACZOWSKI (dok.) (cont.) | | | | POWIAT KOLBUSZOWSKI (dok.) (cont.) | | | |
| Gminy miejsko-wiejskie <i>Urban-rural gminas</i> | | | | Gminy wiejskie <i>Rural gminas</i> | | | |
| Cieszanów | 564 | 284 | 280 | Cmolas | 584 | 308 | 276 |
| Narol | 624 | 342 | 282 | Dzikowiec | 406 | 214 | 192 |
| Oleszyce | 566 | 317 | 249 | Majdan Królewski | 774 | 401 | 373 |
| Gminy wiejskie <i>Rural gminas</i> | | | | Niwiska | 326 | 170 | 156 |
| Horyniec-Zdrój | 379 | 213 | 166 | Raniżów | 475 | 270 | 205 |
| Lubaczów | 863 | 454 | 409 | POWIAT ŁAŃCUCKI | 6391 | 3455 | 2936 |
| Stary Dzików | 211 | 120 | 91 | Gmina miejska <i>Urban gmina</i> | | | |
| Wielkie Oczy | 345 | 194 | 151 | Łańcut | 1273 | 669 | 604 |
| POWIAT PRZEMYSKI | 6400 | 3298 | 3102 | Gminy wiejskie <i>Rural gminas</i> | | | |
| Gminy wiejskie <i>Rural gminas</i> | | | | Białobrzegi | 652 | 341 | 311 |
| Bircza | 718 | 354 | 364 | Czarna | 1022 | 545 | 477 |
| Dubiecko | 777 | 392 | 385 | Łańcut | 1469 | 828 | 641 |
| Fredropol | 485 | 267 | 218 | Markowa | 498 | 287 | 211 |
| Krasiczyn | 484 | 250 | 234 | Rakszawa | 816 | 442 | 374 |
| Krzywcza | 457 | 237 | 220 | Żołynia | 661 | 343 | 318 |
| Medyka | 554 | 298 | 256 | POWIAT ROPCZYCKO- -SĘDZISZOWSKI | 6344 | 3142 | 3202 |
| Orty | 658 | 336 | 322 | Gminy miejsko-wiejskie <i>Urban-rural gminas</i> | | | |
| Przemysł | 828 | 422 | 406 | Ropczyce | 2212 | 1059 | 1153 |
| Stubno | 327 | 186 | 141 | Sędziszów Małopolski | 2014 | 1017 | 997 |
| Żurawica | 1112 | 556 | 556 | Gminy wiejskie <i>Rural gminas</i> | | | |
| POWIAT PRZEWORSKI | 6809 | 3352 | 3457 | Iwierzycze | 568 | 302 | 266 |
| Gmina miejska <i>Urban gmina</i> | | | | Ostrów | 790 | 375 | 415 |
| Przeworsk | 1335 | 659 | 676 | Wielopole Skrzyńskie | 760 | 389 | 371 |
| Gminy miejsko-wiejskie <i>Urban-rural gminas</i> | | | | POWIAT RZESZOWSKI | 10011 | 5332 | 4679 |
| Kańczuga | 1105 | 545 | 560 | Gmina miejska <i>Urban gmina</i> | | | |
| Sieniawa | 522 | 264 | 258 | Dynów | 515 | 265 | 250 |
| Gminy wiejskie <i>Rural gminas</i> | | | | Gminy miejsko-wiejskie <i>Urban-rural gminas</i> | | | |
| Adamówka | 335 | 152 | 183 | Biażowa | 578 | 316 | 262 |
| Gać | 378 | 187 | 191 | Boguchwała | 1017 | 487 | 530 |
| Jawornik Polski | 414 | 216 | 198 | Głogów Małopolski | 1142 | 661 | 481 |
| Przeworsk | 1364 | 659 | 705 | Sokolów Małopolski | 1128 | 623 | 505 |
| Tryńcza | 754 | 366 | 388 | Tyczyn | 690 | 354 | 336 |
| Zarzecze | 602 | 304 | 298 | Gminy wiejskie <i>Rural gminas</i> | | | |
| Miasto na prawach powiatu: <i>City with powiat status:</i> | | | | Chmielnik | 364 | 171 | 193 |
| Przemysł | 5071 | 2472 | 2599 | Dynów | 540 | 284 | 256 |
| PODREGION RZESZOWSKI | 42836 | 22088 | 20748 | Hyżne | 415 | 222 | 193 |
| RZESZOWSKI SUBREGION | | | | Kamień | 510 | 271 | 239 |
| POWIAT KOLBUSZOWSKI | 4180 | 2198 | 1982 | Krasne | 583 | 353 | 230 |
| Gmina miejsko-wiejska <i>Urban-rural gmina</i> | | | | Lubenia | 481 | 233 | 248 |
| Kolbuszowa | 1615 | 835 | 780 | Świlcza | 930 | 493 | 437 |
| | | | | Trzebowniko | 1118 | 599 | 519 |

Źródło: dane Ministerstwa Pracy i Polityki Społecznej.
Source: data of Ministry of Labour and Social Policy.

TABL. 5 (28). **BEZROBOTNI ZAREJESTROWANI WEDŁUG PŁCI W 2013 R. (dok.)**
Stan w dniu 31 XII
REGISTERED UNEMPLOYED PERSONS BY SEX IN 2013 (cont.)
As of 31 December

| WYSZCZEGÓLNIENIE SPECIFICATION | Ogółem Total | Mężczyźni Males | Kobiety Females | WYSZCZEGÓLNIENIE SPECIFICATION | Ogółem Total | Mężczyźni Males | Kobiety Females |
|--|-----------------|--------------------|--------------------|--|-----------------|--------------------|--------------------|
| POWIAT STRZYŻOWSKI | 6530 | 3247 | 3283 | POWIAT MIELECKI (dok.) (cont.) | | | |
| Gmina miejsko-wiejska Urban-rural gmina | | | | Gminy wiejskie Rural gminas | | | |
| Strzyżów | 2036 | 1065 | 971 | Borowa | 272 | 136 | 136 |
| Gminy wiejskie Rural gminas | | | | Czermin | 366 | 176 | 190 |
| Czudec | 1250 | 615 | 635 | Gawłuszowice | 138 | 66 | 72 |
| Frysztak | 1194 | 551 | 643 | Mielec | 754 | 381 | 373 |
| Niebylec | 1089 | 533 | 556 | Padew Narodowa | 304 | 165 | 139 |
| Wiśniowa | 961 | 483 | 478 | Tuszów Narodowy | 516 | 249 | 267 |
| Miasto na prawach powiatu: City with powiat status: | | | | Wadowice Górne | 374 | 183 | 191 |
| Rzeszów | 9380 | 4714 | 4666 | POWIAT NIŻAŃSKI | 6237 | 3169 | 3068 |
| PODREGION TARNOBRZESKI ... TARNOBRZESKI SUBREGION | 40827 | 19930 | 20897 | Gminy miejsko-wiejskie Urban-rural gminas | | | |
| POWIAT DĘBICKI | 8312 | 3739 | 4573 | Nisko | 1944 | 940 | 1004 |
| Gmina miejska Urban gmina | | | | Rudnik nad Sanem | 1054 | 517 | 537 |
| Dębica | 2981 | 1323 | 1658 | Ulanów | 774 | 392 | 382 |
| Gminy miejsko-wiejskie Urban-rural gminas | | | | Gminy wiejskie Rural gminas | | | |
| Brzostek | 834 | 406 | 428 | Harasiuki | 707 | 382 | 325 |
| Pilzno | 951 | 410 | 541 | Jarocin | 455 | 247 | 208 |
| Gminy wiejskie Rural gminas | | | | Jeżowe | 959 | 511 | 448 |
| Czarna | 841 | 355 | 486 | Krzeszów | 344 | 180 | 164 |
| Dębica | 1643 | 745 | 898 | POWIAT STALOWOWOLSKI | 6745 | 3329 | 3416 |
| Jodłowa | 274 | 127 | 147 | Gmina miejska Urban gmina | | | |
| Żyraków | 788 | 373 | 415 | Stalowa Wola | 3739 | 1826 | 1913 |
| POWIAT LEŻAJSKI | 5585 | 2833 | 2752 | Gminy wiejskie Rural gminas | | | |
| Gmina miejska Urban gmina | | | | Bojanów | 504 | 257 | 247 |
| Leżajsk | 961 | 512 | 449 | Pysznica | 529 | 283 | 246 |
| Gmina miejsko-wiejska Urban-rural gmina | | | | Radomyśl nad Sanem | 514 | 245 | 269 |
| Nowa Sarzyna | 1920 | 908 | 1012 | Zaklików | 737 | 354 | 383 |
| Gminy wiejskie Rural gminas | | | | Zaleszany | 722 | 364 | 358 |
| Grodzisko Dolne | 566 | 317 | 249 | POWIAT TARNOBRZESKI | 3293 | 1537 | 1756 |
| Kuryłówka | 439 | 261 | 178 | Gminy miejsko-wiejskie Urban-rural gminas | | | |
| Leżajsk | 1699 | 835 | 864 | Baranów Sandomierski | 656 | 314 | 342 |
| POWIAT MIELECKI | 7693 | 3888 | 3805 | Nowa Dęba | 1139 | 580 | 559 |
| Gmina miejska Urban gmina | | | | Gminy wiejskie Rural gminas | | | |
| Mielec | 3306 | 1675 | 1631 | Gorzyce | 744 | 304 | 440 |
| Gmina miejsko-wiejska Urban-rural gmina | | | | Grębów | 754 | 339 | 415 |
| Przeclaw | 828 | 427 | 401 | Miasto na prawach powiatu: City with powiat status: | | | |
| Radomyśl Wielki | 835 | 430 | 405 | Tarnobrzeg | 2962 | 1435 | 1527 |

Źródło: dane Ministerstwa Pracy i Polityki Społecznej.
Source: data of Ministry of Labour and Social Policy.

TABL. 6 (29). **BEZROBOTNI ZAREJESTROWANI WEDŁUG WIEKU I POZIOMU WYKSZTAŁCENIA W 2013 R.**
Stan w dniu 31 XII
REGISTERED UNEMPLOYED PERSONS BY AGE AND EDUCATIONAL LEVEL IN 2013
As of 31 XII

| WYSZCZEGÓLNIENIE SPECIFICATION | Ogółem Total | W wieku By age | | | | | Z liczby ogółem — z wykształceniem Of total number — by education level | | | | |
|--|-----------------|--|--------------|--------------|--------------|--------------------------------------|--|---|--|---|--|
| | | 24 lata i mniej 24 years and less | 25—34 | 35—44 | 45—54 | 55 lat i więcej 55 and more | wyższym tertiary | średnim secondary | | Zasadni- czym zawodo- wym basic vocational | Gimnazja- lnym, podstawo- wym i niepełnym podstawo- wym lower secondary, primary and incomplete primary |
| | | | | | | | | zawodo- wym ^a voca- tional ^a | ogólno- kształ- cącym general | | |
| WOJEWÓDZTWO VOIVODSHIP | 154216 | 32733 | 46948 | 31588 | 27607 | 15340 | 21146 | 39036 | 15841 | 46739 | 31454 |
| Podregion krośnieński Krośnieński subregion | 37820 | 7437 | 11554 | 8121 | 7068 | 3640 | 4840 | 10022 | 3107 | 12206 | 7645 |
| <i>Powiaty: Powiats:</i> | | | | | | | | | | | |
| bieszczadzki | 2046 | 415 | 595 | 411 | 380 | 245 | 198 | 452 | 233 | 645 | 518 |
| brzozowski | 7342 | 1426 | 2079 | 1653 | 1530 | 654 | 711 | 1876 | 459 | 2696 | 1600 |
| jasielski | 10015 | 1981 | 3077 | 2270 | 1838 | 849 | 1145 | 2654 | 842 | 3233 | 2141 |
| krośnieński | 7137 | 1456 | 2291 | 1508 | 1235 | 647 | 1042 | 1947 | 502 | 2342 | 1304 |
| leski | 2878 | 563 | 848 | 625 | 544 | 298 | 290 | 812 | 252 | 872 | 652 |
| sanocki | 5798 | 1227 | 1769 | 1065 | 1065 | 672 | 874 | 1530 | 529 | 1795 | 1070 |
| <i>Miasto na prawach powiatu: City with powiat status:</i> | | | | | | | | | | | |
| Krosno | 2604 | 369 | 895 | 589 | 476 | 275 | 580 | 751 | 290 | 623 | 360 |
| Podregion przemyski Przemyski subregion | 32733 | 7058 | 10314 | 6633 | 5705 | 3023 | 4524 | 7460 | 3988 | 9522 | 7239 |
| <i>Powiaty: Powiats:</i> | | | | | | | | | | | |
| jarosławski | 10044 | 2186 | 3257 | 1983 | 1630 | 988 | 1541 | 2330 | 970 | 2992 | 2211 |
| lubaczowski | 4409 | 1061 | 1364 | 806 | 790 | 388 | 594 | 875 | 572 | 1494 | 874 |
| przemyski | 6400 | 1503 | 1972 | 1295 | 1119 | 511 | 678 | 1565 | 712 | 1894 | 1551 |
| przeworski | 6809 | 1643 | 2237 | 1332 | 1092 | 505 | 944 | 1482 | 957 | 2001 | 1425 |
| <i>Miasto na prawach powiatu: City with powiat status:</i> | | | | | | | | | | | |
| Przemysł | 5071 | 665 | 1484 | 1217 | 1074 | 631 | 767 | 1208 | 777 | 1141 | 1178 |
| Podregion rzeszowski Rzeszowski subregion | 42836 | 9212 | 13022 | 8670 | 7478 | 4454 | 6253 | 11748 | 4041 | 12477 | 8317 |
| <i>Powiaty: Powiats:</i> | | | | | | | | | | | |
| kolbuszowski | 4180 | 990 | 1119 | 879 | 800 | 392 | 394 | 1134 | 316 | 1555 | 781 |
| łańcucki | 6391 | 1403 | 1919 | 1243 | 1149 | 677 | 857 | 1832 | 588 | 2056 | 1058 |
| ropczycko-sędziszowski | 6344 | 1580 | 1994 | 1332 | 982 | 456 | 656 | 1981 | 543 | 1911 | 1253 |
| rzeszowski | 10011 | 2474 | 2958 | 1958 | 1671 | 950 | 1296 | 2709 | 937 | 2748 | 2321 |
| strzyżowski | 6530 | 1455 | 1896 | 1472 | 1136 | 571 | 632 | 1785 | 558 | 2449 | 1106 |
| <i>Miasto na prawach powiatu: City with powiat status:</i> | | | | | | | | | | | |
| Rzeszów | 9380 | 1310 | 3136 | 1786 | 1740 | 1408 | 2418 | 2307 | 1099 | 1758 | 1798 |
| Podregion tarnobrzeski Tarnobrzeski subregion | 40827 | 9026 | 12058 | 8164 | 7356 | 4223 | 5529 | 9806 | 4705 | 12534 | 8253 |
| <i>Powiaty: Powiats:</i> | | | | | | | | | | | |
| dębicki | 8312 | 2107 | 2540 | 1594 | 1394 | 677 | 1049 | 2201 | 1064 | 2476 | 1522 |
| leżajski | 5585 | 1358 | 1712 | 1068 | 906 | 541 | 683 | 1326 | 630 | 1882 | 1064 |
| mielecki | 7693 | 1775 | 2157 | 1474 | 1457 | 830 | 891 | 1552 | 1057 | 2729 | 1464 |
| niżański | 6237 | 1373 | 1802 | 1248 | 1194 | 620 | 783 | 1487 | 642 | 1846 | 1479 |
| stalowowolski | 6745 | 1303 | 1944 | 1380 | 1234 | 884 | 1002 | 1696 | 685 | 1785 | 1577 |
| tarnobrzeski | 3293 | 690 | 980 | 707 | 574 | 342 | 489 | 789 | 295 | 1015 | 705 |
| <i>Miasto na prawach powiatu: City with powiat status:</i> | | | | | | | | | | | |
| Tarnobrzeg | 2962 | 420 | 923 | 693 | 597 | 329 | 632 | 755 | 332 | 801 | 442 |

a Łącznie z policealnym.

a Including post-secondary education.

Źródło: dane Ministerstwa Pracy i Polityki Społecznej.

Source: data of Ministry of Labour and Social Policy.

TABL. 7 (30). **BEZROBOTNI ZAREJESTROWANI WEDŁUG CZASU POZOSTAWANIA BEZ PRACY W 2013 R.**
Stan w dniu 31 XII
REGISTERED UNEMPLOYED PERSONS BY DURATION OF UNEMPLOYMENT IN 2013
As of 31 XII

| WYSZCZEGÓLNIENIE SPECIFICATION | Ogółem Total | Według czasu pozostawania bez pracy ^a By duration of unemployment ^a | | | | | |
|--|-----------------|--|--------------|--------------|--------------|--------------|--|
| | | 1 miesiąc i mniej 1 month and less | 1-3 | 3-6 | 6-12 | 12-24 | powyżej 24 miesięcy more than 24 months |
| WOJEWÓDZTWO | 154216 | 13094 | 25331 | 24567 | 25153 | 27227 | 38844 |
| VOIVODSHIP | | | | | | | |
| Podregion krośnieński | 37820 | 3528 | 6359 | 5662 | 6009 | 6642 | 9620 |
| <i>Krośnieński subregion</i> | | | | | | | |
| Powiaty: Powiats: | | | | | | | |
| bieszczadzki | 2046 | 202 | 379 | 289 | 335 | 389 | 452 |
| brzozowski | 7342 | 639 | 969 | 954 | 1018 | 1263 | 2499 |
| jasielski | 10015 | 794 | 1535 | 1371 | 1557 | 1788 | 2970 |
| krośnieński | 7137 | 839 | 1378 | 1146 | 1227 | 1299 | 1248 |
| leski | 2878 | 243 | 621 | 435 | 426 | 414 | 739 |
| sanocki | 5798 | 488 | 1009 | 1038 | 980 | 1028 | 1255 |
| Miasto na prawach powiatu: City with powiat status: | | | | | | | |
| Krosno | 2604 | 323 | 468 | 429 | 466 | 461 | 457 |
| Podregion przemyski | 32733 | 2567 | 5291 | 5240 | 5097 | 5703 | 8835 |
| <i>Przemyski subregion</i> | | | | | | | |
| Powiaty: Powiats: | | | | | | | |
| jarosławski | 10044 | 720 | 1383 | 1510 | 1561 | 1912 | 2958 |
| lubaczowski | 4409 | 486 | 1012 | 963 | 757 | 662 | 529 |
| przemyski | 6400 | 467 | 1082 | 985 | 1072 | 1115 | 1679 |
| przeworski | 6809 | 612 | 1223 | 1070 | 988 | 1246 | 1670 |
| Miasto na prawach powiatu: City with powiat status: | | | | | | | |
| Przemysł | 5071 | 282 | 591 | 712 | 719 | 768 | 1999 |
| Podregion rzeszowski | 42836 | 3419 | 6612 | 6825 | 7236 | 7814 | 10930 |
| <i>Rzeszowski subregion</i> | | | | | | | |
| Powiaty: Powiats: | | | | | | | |
| kolbuszowski | 4180 | 370 | 607 | 737 | 653 | 700 | 1113 |
| łańcucki | 6391 | 469 | 968 | 1008 | 1170 | 1140 | 1636 |
| ropczycko-sędziszowski | 6344 | 555 | 818 | 1091 | 1122 | 1301 | 1457 |
| rzeszowski | 10011 | 898 | 1742 | 1555 | 1706 | 1807 | 2303 |
| strzyżowski | 6530 | 458 | 944 | 950 | 953 | 1085 | 2140 |
| Miasto na prawach powiatu: City with powiat status: | | | | | | | |
| Rzeszów | 9380 | 669 | 1533 | 1484 | 1632 | 1781 | 2281 |
| Podregion tarnobrzeski | 40827 | 3580 | 7069 | 6840 | 6811 | 7068 | 9459 |
| <i>Tarnobrzeski subregion</i> | | | | | | | |
| Powiaty: Powiats: | | | | | | | |
| dębicki | 8312 | 713 | 1385 | 1482 | 1435 | 1564 | 1733 |
| leżajski | 5585 | 435 | 864 | 940 | 964 | 981 | 1401 |
| mielecki | 7693 | 692 | 1406 | 1316 | 1176 | 1172 | 1931 |
| niżański | 6237 | 492 | 1063 | 971 | 1003 | 1150 | 1558 |
| stalowowolski | 6745 | 577 | 1119 | 1126 | 1169 | 1150 | 1604 |
| tarnobrzeski | 3293 | 334 | 637 | 516 | 545 | 583 | 678 |
| Miasto na prawach powiatu: City with powiat status: | | | | | | | |
| Tarnobrzeg | 2962 | 337 | 595 | 489 | 519 | 468 | 554 |

^a Od momentu rejestracji w urzędzie pracy; przedziały zostały domknięte prawostronnie; np. w przedziale 3-6 uwzględniono osoby, które pozostawały bez pracy 3 miesiące i 1 dzień do 6 miesięcy.

Źródło: dane Ministerstwa Pracy i Polityki Społecznej.

^a From the date of registering in a labour office; intervals were shifted upward, e.g., in the interval 3-6 persons remaining unemployed from 3 months and 1 day to 6 months were included.

Source: data of Ministry of Labour and Social Policy.

TABL. 8 (31). **BEZROBOTNI ZAREJESTROWANI WEDŁUG STAŻU PRACY W 2013 R.**
Stan w dniu 31 XII
REGISTERED UNEMPLOYED PERSONS BY WORK SENIORITY IN 2013
As of 31 XII

| WYSZCZEGÓLNIENIE SPECIFICATION | Ogółem Total | Bez stażu pracy No work seniority | Ze stażem ^a With work seniority ^a | | | | | powyżej 30 lat more than 30 years |
|--|-----------------|--|--|--------------|--------------|--------------|--------------|--|
| | | | 1 rok i mniej 1 year and less | 1-5 | 5-10 | 10-20 | 20-30 | |
| WOJEWÓDZTWO VOIVODSHIP | 154216 | 35778 | 25287 | 33937 | 20682 | 21305 | 13035 | 4192 |
| Podregion krośnieński <i>Krośnieński subregion</i> | 37820 | 8307 | 5876 | 8501 | 5369 | 5466 | 3191 | 1110 |
| <i>Powiaty: Powiats:</i> | | | | | | | | |
| bieszczadzki | 2046 | 392 | 310 | 501 | 335 | 294 | 174 | 40 |
| brzozowski | 7342 | 1491 | 1104 | 1752 | 1201 | 1061 | 591 | 142 |
| jasielski | 10015 | 2686 | 1550 | 2127 | 1245 | 1370 | 801 | 236 |
| krośnieński | 7137 | 1432 | 1155 | 1569 | 1000 | 1070 | 634 | 277 |
| leski | 2878 | 516 | 518 | 712 | 421 | 444 | 213 | 54 |
| sanocki | 5798 | 1316 | 798 | 1299 | 787 | 840 | 548 | 210 |
| <i>Miasto na prawach powiatu:</i> <i>City with powiat status:</i> | | | | | | | | |
| Krosno | 2604 | 474 | 441 | 541 | 380 | 387 | 230 | 151 |
| Podregion przemyski <i>Przemyski subregion</i> | 32733 | 8800 | 5051 | 7189 | 4141 | 4454 | 2452 | 646 |
| <i>Powiaty: Powiats:</i> | | | | | | | | |
| jarosławski | 10044 | 2847 | 1589 | 2223 | 1205 | 1242 | 736 | 202 |
| lubaczowski | 4409 | 1020 | 693 | 1154 | 593 | 597 | 276 | 76 |
| przemyski | 6400 | 1800 | 861 | 1351 | 853 | 903 | 492 | 140 |
| przeworski | 6809 | 1998 | 1227 | 1393 | 783 | 875 | 434 | 99 |
| <i>Miasto na prawach powiatu:</i> <i>City with powiat status:</i> | | | | | | | | |
| Przemysł | 5071 | 1135 | 681 | 1068 | 707 | 837 | 514 | 129 |
| Podregion rzeszowski <i>Rzeszowski subregion</i> | 42836 | 10176 | 7732 | 8789 | 5642 | 5665 | 3643 | 1189 |
| <i>Powiaty: Powiats:</i> | | | | | | | | |
| kolbuszowski | 4180 | 1077 | 814 | 821 | 509 | 575 | 296 | 88 |
| łańcucki | 6391 | 1489 | 1088 | 1302 | 823 | 885 | 596 | 208 |
| ropczycko-sędziszowski | 6344 | 1861 | 869 | 1375 | 883 | 812 | 413 | 131 |
| rzeszowski | 10011 | 2298 | 2012 | 2003 | 1296 | 1271 | 869 | 262 |
| strzyżowski | 6530 | 1716 | 850 | 1479 | 950 | 932 | 471 | 132 |
| <i>Miasto na prawach powiatu:</i> <i>City with powiat status:</i> | | | | | | | | |
| Rzeszów | 9380 | 1735 | 2099 | 1809 | 1181 | 1190 | 998 | 368 |
| Podregion tarnobrzeski <i>Tarnobrzeski subregion</i> | 40827 | 8495 | 6628 | 9458 | 5530 | 5720 | 3749 | 1247 |
| <i>Powiaty: Powiats:</i> | | | | | | | | |
| dębicki | 8312 | 1588 | 1433 | 2054 | 1197 | 1129 | 689 | 222 |
| leżajski | 5585 | 1551 | 1018 | 1238 | 668 | 625 | 323 | 162 |
| mielecki | 7693 | 1550 | 1126 | 1709 | 1105 | 1248 | 724 | 231 |
| nizański | 6237 | 1419 | 1021 | 1363 | 876 | 848 | 567 | 143 |
| stalowowolski | 6745 | 1440 | 861 | 1580 | 840 | 973 | 754 | 297 |
| tarnobrzeski | 3293 | 563 | 624 | 786 | 425 | 451 | 364 | 80 |
| <i>Miasto na prawach powiatu:</i> <i>City with powiat status:</i> | | | | | | | | |
| Tarnobrzeg | 2962 | 384 | 545 | 728 | 419 | 446 | 328 | 112 |

^a Przedziały zostały domknięte prawostronnie, np. w przedziale 1-5 uwzględniono osoby, które pracowały 1 rok i 1 dzień do 5 lat.

Źródło: dane Ministerstwa Pracy i Polityki Społecznej.

^a Intervals were shifted upward, e.g., in the interval 1-5 persons who worked 1 year and 1 day to 5 years were included.

Source: data of Ministry of Labour and Social Policy.

TABL. 9 (32). **BEZROBOTNI ZAREJESTROWANI BĘDĄCY W SZCZEGÓLNEJ SYTUACJI NA RYNKU PRACY W 2013 R.**
Stan w dniu 31 XII
REGISTERED UNEMPLOYED PERSONS WITH A SPECIFIC SITUATION ON THE LABOUR MARKET IN 2013
As of 31 XII

| WYSZCZEGÓLNIENIE SPECIFICATION | W wieku Aged | | Długotrwale bezrobotni ^a Long-term unemployed ^a | Bez kwalifikacji zawodowych Without occupational qualifications | Samotnie wychowujący co najmniej jedno dziecko w wieku do 18 roku życia Bringing up single- handed at least one child aged 18 and below | Niepełnosprawni Disabled |
|--|--------------------------------------|---|--|---|---|-----------------------------|
| | 24 lata i mniej 24 years and less | 50 lat i więcej 50 years and more | | | | |
| WOJEWÓDZTWO | 32733 | 29493 | 90509 | 39224 | 8346 | 6544 |
| <i>VOIVODSHIP</i> | | | | | | |
| Podregion krośnieński | 7437 | 7185 | 22125 | 8282 | 2141 | 1453 |
| <i>Krośnieński subregion</i> | | | | | | |
| Powiaty: Powiats: | | | | | | |
| bieszczadzki | 415 | 428 | 1262 | 761 | 224 | 60 |
| brzozowski | 1426 | 1387 | 4728 | 1303 | 259 | 138 |
| jasielski | 1981 | 1713 | 6329 | 2247 | 456 | 273 |
| krośnieński | 1456 | 1253 | 3723 | 1240 | 411 | 484 |
| leski | 563 | 589 | 1655 | 857 | 188 | 31 |
| sanocki | 1227 | 1262 | 3073 | 1485 | 409 | 236 |
| Miasto na prawach powiatu: City with powiat status: | | | | | | |
| Krosno | 369 | 553 | 1355 | 389 | 194 | 231 |
| Podregion przemyski | 7058 | 6004 | 20285 | 9534 | 2075 | 1236 |
| <i>Przemyski subregion</i> | | | | | | |
| Powiaty: Powiats: | | | | | | |
| jarosławski | 2186 | 1840 | 6285 | 3076 | 566 | 360 |
| lubaczowski | 1061 | 803 | 2381 | 1092 | 227 | 124 |
| przemyski | 1503 | 1078 | 3774 | 2111 | 422 | 259 |
| przeworski | 1643 | 1060 | 4382 | 1873 | 326 | 180 |
| Miasto na prawach powiatu: City with powiat status: | | | | | | |
| Przemysł | 665 | 1223 | 3463 | 1382 | 534 | 313 |
| Podregion rzeszowski | 9212 | 8270 | 24783 | 9918 | 1852 | 1855 |
| <i>Rzeszowski subregion</i> | | | | | | |
| Powiaty: Powiats: | | | | | | |
| kolbuszowski | 990 | 807 | 2369 | 1135 | 134 | 149 |
| łańcucki | 1403 | 1294 | 3725 | 1437 | 263 | 286 |
| ropczycko-sędziszowski | 1580 | 922 | 3789 | 1821 | 178 | 223 |
| rzeszowski | 2474 | 1775 | 5399 | 2087 | 390 | 391 |
| strzyżowski | 1455 | 1103 | 4177 | 1576 | 229 | 171 |
| Miasto na prawach powiatu: City with powiat status: | | | | | | |
| Rzeszów | 1310 | 2369 | 5324 | 1862 | 658 | 635 |
| Podregion tarnobrzeski | 9026 | 8034 | 23316 | 11490 | 2278 | 2000 |
| <i>Tarnobrzeski subregion</i> | | | | | | |
| Powiaty: Powiats: | | | | | | |
| dębicki | 2107 | 1398 | 4501 | 2027 | 393 | 468 |
| leżajski | 1358 | 995 | 3408 | 2183 | 241 | 145 |
| mielecki | 1775 | 1585 | 4361 | 2136 | 331 | 513 |
| niżański | 1373 | 1227 | 3708 | 1967 | 242 | 197 |
| stalowowolski | 1303 | 1539 | 3850 | 1696 | 572 | 386 |
| tarnobrzeski | 690 | 635 | 1836 | 849 | 224 | 149 |
| Miasto na prawach powiatu: City with powiat status: | | | | | | |
| Tarnobrzeg | 420 | 655 | 1652 | 632 | 275 | 142 |

^a Pozostający w rejestrze powiatowego urzędu pracy łącznie przez okres ponad 12 miesięcy w okresie ostatnich 2 lat, z wyłączeniem okresów odbywania stażu i przygotowania zawodowego.

Źródło: dane Ministerstwa Pracy i Polityki Społecznej.

^a Remaining in the register rolls of the powiat labour office for the overall period of over 12 months during the last two years, excluding the periods of undergoing a traineeship and on a job occupational training.

Source: data of the Ministry of Labour and Social Policy.

TABL. 10 (33). POSZKODOWANI W WYPADKACH PRZY PRACY^a ORAZ LICZBA DNI NIEZDOLNOŚCI DO PRACY SPOWODOWANEJ WYPADKAMI W 2013 R.
 PERSONS INJURED IN ACCIDENTS AT WORK^a AND THE NUMBER OF DAYS OF INABILITY TO WORK CAUSED BY ACCIDENTS IN 2013

| WYSZCZEGÓLNIENIE SPECIFICATION | Poszkodowani Persons injured | | | | | Liczba dni niezdolności do pracy Number of days an inability to work | |
|--|------------------------------|---------------------------------------|---|---------------------|--------------------|---|---|
| | ogółem total | w tym kobiety of which women | z liczby ogółem — w wypadkach of total number — in accidents | | | ogółem total | na jednego poszkodowanego ^b per one person injured ^b |
| | | | śmiertelnych fatal | ciężkich serious | lżejszych light | | |
| WOJEWÓDZTWO VOIVODSHIP | 3274 | 1184 | 8 | 22 | 3244 | 129212 | 39,5 |
| Podregion krośnieński Krośnieński subregion | 775 | 291 | 2 | 5 | 768 | 30193 | 39,0 |
| Powiaty: Powiats: | | | | | | | |
| bieszczadzki | 36 | 16 | - | 1 | 35 | 1381 | 38,4 |
| brzozowski | 62 | 25 | 1 | - | 61 | 1903 | 30,7 |
| jasielski | 160 | 74 | 1 | 1 | 158 | 6425 | 40,2 |
| krośnieński | 97 | 38 | - | - | 97 | 4728 | 48,7 |
| leski | 27 | 9 | - | - | 27 | 769 | 28,5 |
| sanocki | 180 | 55 | - | - | 180 | 6807 | 37,8 |
| Miasto na prawach powiatu: City with powiat status: | | | | | | | |
| Krosno | 213 | 74 | - | 3 | 210 | 8180 | 38,4 |
| Podregion przemyski Przemyski subregion | 486 | 181 | 1 | 1 | 484 | 18971 | 39,0 |
| Powiaty: Powiats: | | | | | | | |
| jarosławski | 158 | 59 | - | 1 | 157 | 6295 | 39,8 |
| lubaczowski | 42 | 21 | 1 | - | 41 | 1219 | 29,0 |
| przemyski | 40 | 13 | - | - | 40 | 1875 | 46,9 |
| przeworski | 107 | 27 | - | - | 107 | 4148 | 38,8 |
| Miasto na prawach powiatu: City with powiat status: | | | | | | | |
| Przemysł | 139 | 61 | - | - | 139 | 5434 | 39,1 |
| Podregion rzeszowski Rzeszowski subregion | 1151 | 432 | 3 | 10 | 1138 | 42767 | 37,2 |
| Powiaty: Powiats: | | | | | | | |
| kolbuszowski | 67 | 19 | 1 | 1 | 65 | 3424 | 51,1 |
| łańcucki | 81 | 28 | 1 | 3 | 77 | 3590 | 44,3 |
| ropczycko-sędziszowski | 70 | 24 | - | - | 70 | 3173 | 45,3 |
| rzeszowski | 175 | 52 | - | 1 | 174 | 6310 | 36,1 |
| strzyżowski | 47 | 18 | - | 1 | 46 | 1815 | 38,6 |
| Miasto na prawach powiatu: City with powiat status: | | | | | | | |
| Rzeszów | 711 | 291 | 1 | 4 | 706 | 24455 | 34,4 |
| Podregion tarnobrzeski Tarnobrzeski subregion | 862 | 280 | 2 | 6 | 854 | 37281 | 43,2 |
| Powiaty: Powiats: | | | | | | | |
| dębicki | 217 | 71 | - | 1 | 216 | 9692 | 44,7 |
| leżajski | 69 | 32 | - | - | 69 | 3442 | 49,9 |
| mielecki | 189 | 40 | 1 | 1 | 187 | 6230 | 33,0 |
| niżański | 54 | 24 | - | 1 | 53 | 2310 | 42,8 |
| stałowowlski | 188 | 62 | - | 3 | 185 | 8855 | 47,1 |
| tarnobrzeski | 54 | 21 | 1 | - | 53 | 2266 | 42,0 |
| Miasto na prawach powiatu: City with powiat status: | | | | | | | |
| Tarnobrzeg | 91 | 30 | - | - | 91 | 4486 | 49,3 |

^a Zgłoszone w danym roku; bez wypadków w gospodarstwach indywidualnych w rolnictwie. ^b Bez osób poszkodowanych w wypadkach śmiertelnych oraz bez liczby dni niezdolności do pracy dla tych osób.

^a Registered in a given year, excluding accidents on private farms in agriculture. ^b Excluding persons injured in fatal accidents and without the number of days of inability to work of these persons.

TABL. 11 (34). ZATRUDNIENI W WARUNKACH ZAGROŻENIA^a W 2013 R.
Stan w dniu 31 XII
PERSONS WORKING IN HAZARDOUS CONDITIONS^a IN 2013
As of 31 XII

| WYSZCZEGÓLNIENIE SPECIFICATION | Ogółem Grand total | | Zagrożenie Hazard | | | | | |
|--|-----------------------|---|---|---|---|---|--|---|
| | | | związane connected with | | | | czynnikami mechanicznymi związanymi z maszynami szczególnie niebezpiecznymi connected with mechanical factors related to particularly dangerous machinery | |
| | razem total | w tym przez jedną grupę czynników of which one group of factors | ze środowiskiem pracy work environment | | z uciążliwością pracy strenuous conditions | | razem total | w tym przez jedną grupę czynników of which one group of factors |
| | | | razem total | w tym przez jedną grupę czynników of which one group of factors | razem total | w tym przez jedną grupę czynników of which one group of factors | | |
| WOJEWÓDZTWO <i>VOIVODSHIP</i> | 22108 | 17163 | 13455 | 10050 | 5252 | 4498 | 3401 | 2615 |
| Podregion krośnieński <i>Krośński subregion</i> | 5559 | 4380 | 3839 | 2931 | 604 | 571 | 1116 | 878 |
| Powiaty: Powiaty: | | | | | | | | |
| bieszczadzki | 216 | 199 | 118 | 101 | 1 | 1 | 97 | 97 |
| brzozowski | 458 | 339 | 237 | 215 | 7 | 7 | 214 | 117 |
| jasielski | 713 | 634 | 470 | 403 | 212 | 212 | 31 | 19 |
| krośnieński | 320 | 168 | 213 | 74 | 37 | 32 | 70 | 62 |
| leski | 118 | 82 | 40 | 34 | 72 | 44 | 6 | 4 |
| sanocki | 1099 | 954 | 413 | 375 | 167 | 167 | 519 | 412 |
| Miasto na prawach powiatu: <i>City with powiat status:</i> | | | | | | | | |
| Krosno | 2635 | 2004 | 2348 | 1729 | 108 | 108 | 179 | 167 |
| Podregion przemyski <i>Przemyski subregion</i> | 3073 | 2327 | 1666 | 1375 | 775 | 607 | 632 | 345 |
| Powiaty: Powiaty: | | | | | | | | |
| jarosławski | 1519 | 1170 | 803 | 651 | 507 | 471 | 209 | 48 |
| lubaczowski | 246 | 187 | 97 | 52 | 13 | 11 | 136 | 124 |
| przemyski | 83 | 42 | 42 | 9 | 28 | 28 | 13 | 5 |
| przeworski | 815 | 589 | 474 | 457 | 146 | 41 | 195 | 91 |
| Miasto na prawach powiatu: <i>City with powiat status:</i> | | | | | | | | |
| Przemysł | 410 | 339 | 250 | 206 | 81 | 56 | 79 | 77 |
| Podregion rzeszowski <i>Rzeszowski subregion</i> | 4356 | 3483 | 2058 | 1544 | 1454 | 1244 | 844 | 695 |
| Powiaty: Powiaty: | | | | | | | | |
| kolbuszowski | 52 | 44 | 20 | 12 | 6 | 6 | 26 | 26 |
| łańcucki | 402 | 173 | 275 | 50 | 31 | 31 | 96 | 92 |
| ropczycko-sędziszowski | 469 | 377 | 102 | 101 | 182 | 97 | 185 | 179 |
| rzeszowski | 818 | 672 | 296 | 224 | 278 | 266 | 244 | 182 |
| strzyżowski | 156 | 91 | 106 | 64 | 11 | 11 | 39 | 16 |
| Miasto na prawach powiatu: <i>City with powiat status:</i> | | | | | | | | |
| Rzeszów | 2459 | 2126 | 1259 | 1093 | 946 | 833 | 254 | 200 |
| Podregion tarnobrzeski <i>Tarnobrzeski subregion</i> | 9120 | 6973 | 5892 | 4200 | 2419 | 2076 | 809 | 697 |
| Powiaty: Powiaty: | | | | | | | | |
| dębicki | 2167 | 1864 | 856 | 719 | 1178 | 1025 | 133 | 120 |
| leżajski | 538 | 423 | 443 | 349 | 73 | 60 | 22 | 14 |
| mielecki | 2350 | 2004 | 1822 | 1524 | 169 | 147 | 359 | 333 |
| niżański | 146 | 127 | 33 | 28 | 24 | 20 | 89 | 79 |
| stalowowolski | 3091 | 1805 | 2334 | 1232 | 661 | 521 | 96 | 52 |
| tarnobrzeski | 452 | 433 | 155 | 146 | 206 | 205 | 91 | 82 |
| Miasto na prawach powiatu: <i>City with powiat status:</i> | | | | | | | | |
| Tarnobrzeg | 376 | 317 | 249 | 202 | 108 | 98 | 19 | 17 |

^a Liczeni tylko jeden raz w grupie czynnika przeważającego, tzn. mającego największe szkodliwe znaczenie na danym stanowisku pracy; dane dotyczą podmiotów, w których liczba pracujących przekracza 9 osób.

^a Listed only once by predominant factor, i.e., the factor having the most hazardous effect at a given work post; data concern entities employing more than 9 persons.

TABL. 12 (35). ZATRUDNIENI^a W WARUNKACH ZAGROŻENIA CZYNNIKAMI SZKODLIWYMI I NIEBEZPIECZNYMI DLA ZDROWIA
W 2013 R.
PERSONS WORKING^a IN HAZARDOUS CONDITIONS WITH SUBSTANCES HARMFUL AND DANGEROUS TO HEALTH
IN 2013

| WOJEWÓDZTWA VOIVODSHIPS | Zagrożenie Hazard | | | | | | | | z czynnikami mechanicz- nymi związanymi z maszynami szczególnie niebezpiecz- nymi connected with mechanical factors related to particularly dangerous machinery | |
|--|--|--|----------------|-----------------------------|--|--|--|----------------|--|---|
| | związane connected with | | | | | | | | | |
| | ze środowiskiem pracy work environment | | | | | | z uciążliwością pracy strenuous conditions | | | |
| | razem total | w tym of which | | | | | | razem total | | w tym nie- dostateczne oświetlenie stanowiska pracy of which insufficient lighting of workplace |
| substancje chemiczne chemical sub- stances | | pyły przemysłowe industrial dusts | hałas noise | wibracje vibra- tions | mikro- klimat gorący hot micro- climate | mikro- klimat zimny cold micro- climate | | | | |
| WOJEWÓDZTWO VOIVODSHIP | 17490 | 471 | 1382 | 9927 | 1224 | 1297 | 628 | 6220 | 274 | 3782 |
| Podregion krośnieński | 4457 | 48 | 580 | 2200 | 341 | 532 | 2 | 755 | 6 | 1215 |
| <i>Krośnieński subregion</i> | | | | | | | | | | |
| <i>Powiaty: Powiats:</i> | | | | | | | | | | |
| bieszczadzki | 240 | - | 96 | 115 | 29 | - | - | 88 | - | 100 |
| brzozowski | 253 | 8 | 100 | 123 | 16 | 6 | - | 17 | - | 228 |
| jasielski | 489 | 21 | 82 | 239 | 101 | 17 | - | 218 | 2 | 31 |
| krośnieński | 269 | 10 | 4 | 70 | 26 | 16 | 1 | 56 | - | 70 |
| leski | 40 | - | 2 | 27 | 5 | - | - | 72 | - | 10 |
| sanocki | 579 | 5 | 99 | 388 | 40 | 10 | - | 196 | 4 | 521 |
| <i>Miasto na prawach powiatu:</i> | | | | | | | | | | |
| <i>City with powiat status:</i> | | | | | | | | | | |
| Krosno | 2587 | 4 | 197 | 1238 | 124 | 483 | 1 | 108 | - | 255 |
| Podregion przemyski | 2467 | 133 | 120 | 1473 | 72 | 117 | 326 | 866 | - | 660 |
| <i>Przemyski subregion</i> | | | | | | | | | | |
| <i>Powiaty: Powiats:</i> | | | | | | | | | | |
| jarosławski | 1346 | 52 | 6 | 722 | 12 | 102 | 326 | 522 | - | 216 |
| lubaczowski | 149 | 3 | 15 | 115 | 11 | - | - | 22 | - | 155 |
| przemyski | 76 | - | 31 | 43 | 1 | - | - | 64 | - | 15 |
| przeworski | 592 | 72 | 44 | 436 | 16 | 2 | - | 169 | - | 195 |
| <i>Miasto na prawach powiatu:</i> | | | | | | | | | | |
| <i>City with powiat status:</i> | | | | | | | | | | |
| Przemysł | 304 | 6 | 24 | 157 | 32 | 13 | - | 89 | - | 79 |
| Podregion rzeszowski | 2588 | 76 | 286 | 1706 | 226 | 111 | 19 | 1659 | 234 | 878 |
| <i>Rzeszowski subregion</i> | | | | | | | | | | |
| <i>Powiaty: Powiats:</i> | | | | | | | | | | |
| kolbuszowski | 20 | - | 14 | 6 | - | - | - | 14 | - | 34 |
| łańcucki | 395 | 35 | 77 | 280 | 3 | - | - | 31 | - | 96 |
| ropczycko-sędziszowski | 151 | - | 48 | 73 | - | - | - | 182 | - | 185 |
| rzeszowski | 332 | 32 | 14 | 216 | 33 | 1 | 5 | 286 | 22 | 245 |
| strzyżowski | 137 | - | 44 | 50 | - | - | - | 11 | - | 39 |
| <i>Miasto na prawach powiatu:</i> | | | | | | | | | | |
| <i>City with powiat status:</i> | | | | | | | | | | |
| Rzeszów | 1553 | 9 | 89 | 1081 | 190 | 110 | 14 | 1135 | 212 | 279 |
| Podregion tarnobrzeski | 7978 | 214 | 396 | 4548 | 585 | 537 | 281 | 2940 | 34 | 1029 |
| <i>Tarnobrzeski subregion</i> | | | | | | | | | | |
| <i>Powiaty: Powiats:</i> | | | | | | | | | | |
| dębicki | 901 | 4 | 71 | 485 | 17 | 42 | 200 | 1393 | - | 163 |
| leżajski | 517 | - | 42 | 358 | 10 | 36 | 62 | 73 | - | 45 |
| mielecki | 1874 | 54 | 21 | 1066 | 137 | 3 | 13 | 235 | - | 492 |
| niżański | 43 | - | 1 | 24 | - | - | - | 24 | 2 | 93 |
| stałowowlski | 4069 | 94 | 192 | 2382 | 399 | 446 | - | 901 | 11 | 126 |
| tarnobrzeski | 172 | - | 6 | 130 | 7 | 10 | 6 | 206 | - | 91 |
| <i>Miasto na prawach powiatu:</i> | | | | | | | | | | |
| <i>City with powiat status:</i> | | | | | | | | | | |
| Tarnobrzeg | 402 | 62 | 63 | 103 | 15 | - | - | 108 | 21 | 19 |

a Liczeni tyle razy, na ile czynników szkodliwych są narażeni; dane dotyczą podmiotów, w których liczba pracujących przekracza 9 osób.

a Listed accordingly to the number of hazards with which they are threatened; data concern entities employing more than 9 persons.

TABL. 13 (36). ZATRUDNIENI NA STANOWISKACH PRACY, DLA KTÓRYCH DOKONANO OCENY RYZYKA ZAWODOWEGO^a W 2013 R.
PAID EMPLOYEES ON POSITIONS FOR WHICH EVALUATION OF OCCUPATIONAL RISK WAS DONE^a IN 2013

| WOJEWÓDZTWA VOIVODSHIPS | Przeprowadzenie oceny ryzyka zawodowego <i>Evaluation of occupational risk</i> | Wyeliminowanie lub ograniczenie ryzyka zawodowego <i>Elimination or limitation of occupational risk</i> | Środki zastosowane do wyeliminowania lub ograniczenia ryzyka zawodowego <i>Appliance of means to elimination or limitation of occupational risk</i> | | |
|---|---|---|---|--|---|
| | | | techniczne <i>technical</i> | organizacyjne <i>organizational</i> | ochrony indywidualnej <i>individuality protection</i> |
| na 1000 zatrudnionych badanej zbiorowości <i>per 1000 paid employees of total surveyed</i> | | | | | |
| WOJEWÓDZTWO | 367,9 | 176,2 | 73,7 | 84,8 | 120,8 |
| VOIVODSHIP | | | | | |
| Podregion krośnieński | 382,3 | 167,8 | 60,5 | 70,5 | 137,4 |
| <i>Krośnieński subregion</i> | | | | | |
| <i>Powiaty: Powiats:</i> | | | | | |
| bieszczadzki | 363,2 | 278,7 | 36,3 | 35,6 | 253,5 |
| brzozowski | 139,3 | 62,3 | 5,8 | 24,8 | 48,4 |
| jasielski | 289,3 | 62,3 | 15,9 | 21,9 | 34,4 |
| krośnieński | 218,3 | 131,0 | 41,6 | 74,0 | 81,2 |
| leski | 132,7 | 108,3 | 42,8 | 8,0 | 96,0 |
| sanocki | 336,1 | 221,9 | 177,8 | 169,0 | 207,7 |
| <i>Miasto na prawach powiatu:</i> | | | | | |
| <i>City with powiat status:</i> | | | | | |
| Krosno | 585,1 | 209,3 | 14,8 | 37,3 | 165,4 |
| Podregion przemyski | 397,1 | 164,3 | 57,4 | 49,5 | 97,1 |
| <i>Przemyski subregion</i> | | | | | |
| <i>Powiaty: Powiats:</i> | | | | | |
| jarosławski | 582,3 | 188,4 | 51,3 | 25,9 | 67,4 |
| lubaczowski | 374,0 | 296,1 | 116,3 | 200,4 | 248,4 |
| przemyski | 227,9 | 93,5 | 6,5 | 34,5 | 65,4 |
| przeworski | 383,7 | 249,8 | 107,7 | 72,3 | 183,9 |
| <i>Miasto na prawach powiatu:</i> | | | | | |
| <i>City with powiat status:</i> | | | | | |
| Przemysł | 179,4 | 40,4 | 21,3 | 20,6 | 35,6 |
| Podregion rzeszowski | 304,5 | 135,1 | 64,6 | 87,9 | 97,4 |
| <i>Rzeszowski subregion</i> | | | | | |
| <i>Powiaty: Powiats:</i> | | | | | |
| kolbuszowski | 165,5 | 65,2 | 44,4 | 47,4 | 46,7 |
| łańcucki | 315,3 | 73,6 | 16,9 | 44,3 | 17,8 |
| ropczycko-sędziszowski | 403,1 | 188,1 | 17,1 | 112,4 | 137,7 |
| rzeszowski | 363,4 | 124,8 | 41,0 | 49,5 | 98,8 |
| strzyżowski | 407,0 | 150,9 | 40,5 | 35,1 | 118,9 |
| <i>Miasto na prawach powiatu:</i> | | | | | |
| <i>City with powiat status:</i> | | | | | |
| Rzeszów | 279,3 | 142,1 | 85,4 | 106,1 | 103,3 |
| Podregion tarnobrzeski | 415,3 | 230,8 | 98,7 | 104,5 | 143,2 |
| <i>Tarnobrzeski subregion</i> | | | | | |
| <i>Powiaty: Powiats:</i> | | | | | |
| dębicki | 496,0 | 214,8 | 102,1 | 66,8 | 190,9 |
| leżajski | 329,2 | 134,8 | 44,1 | 96,3 | 49,2 |
| mielecki | 433,1 | 294,1 | 124,2 | 170,3 | 141,6 |
| niżański | 329,9 | 160,9 | 45,6 | 39,9 | 141,6 |
| stałowowlski | 337,5 | 234,2 | 106,4 | 97,6 | 137,1 |
| tarnobrzeski | 417,6 | 92,2 | 67,7 | 28,7 | 32,1 |
| <i>Miasto na prawach powiatu:</i> | | | | | |
| <i>City with powiat status:</i> | | | | | |
| Tarnobrzeg | 433,8 | 250,8 | 54,3 | 50,6 | 233,6 |

^a Dane dotyczą podmiotów, w których liczba pracujących przekracza 9 osób.

^a Data concern entities employing more than 9 persons.

TABL. 14 (37). PRZECIĘTNE MIESIĘCZNE WYNAGRODZENIA BRUTTO^a W 2013 R.
AVERAGE MONTHLY GROSS WAGES AND SALARIES^a IN 2013

| WYSZCZEGÓLNIENIE SPECIFICATION | Ogółem Grand total | Rolnictwo, leśnictwo, łowiectwo i rybactwo Agriculture, forestry and fishing | Przemysł i budownictwo Industry and construction | Handel; naprawa pojazdów samocho- dowych ^a ; transport i gospodarka magazy- nowa; zakwaterowanie i gastronomia ^a ; informacja i komunikacja Trade; repair of motor vehicles ^a ; transportation and storage; accom- modation and catering ^a ; information and communication | Działalność finansowa i ubezpieczeniowa; obsługa rynku nie- ruchomości ^a oraz pozostałe ^b Real estate activities; financial and insurance activities and other ^b |
|--|-----------------------|---|--|--|--|
| | | | | | |
| WOJEWÓDZTWO | 3282,69 | 4661,24 | 3149,45 | 2818,97 | 3575,81 |
| VOIVODSHIP | | | | | |
| Podregion krośnieński | 3021,02 | 5099,83 | 2746,55 | 2207,13 | 3584,78 |
| <i>Krośnieński subregion</i> | | | | | |
| Powiaty: Powiaty: | | | | | |
| bieszczadzki | 3237,17 | 6648,67 | 2577,85 | 2478,46 | 3336,59 |
| brzozowski | 2964,62 | 3982,00 | 2283,28 | 1899,88 | 3572,51 |
| jasielski | 3038,82 | 5518,43 | 2612,46 | 2401,93 | 3598,07 |
| krośnieński | 2887,05 | 4136,57 | 2498,75 | 2112,19 | 3456,48 |
| leski | 3283,39 | 6380,37 | 2200,07 | 2026,63 | 3574,97 |
| sanocki | 3078,45 | 3518,73 | 2867,95 | 2232,68 | 3596,93 |
| Miasto na prawach powiatu: City with powiat status: | | | | | |
| Krosno | 2980,59 | 5340,35 | 2919,98 | 2199,05 | 3709,82 |
| Podregion przemyski | 3185,68 | 4953,29 | 2846,17 | 2217,71 | 3603,12 |
| <i>Przemyski subregion</i> | | | | | |
| Powiaty: Powiaty: | | | | | |
| jarosławski | 3328,63 | 3942,67 | 3567,33 | 2179,04 | 3602,98 |
| lubaczowski | 2951,96 | 4904,88 | 1971,75 | 2033,73 | 3209,25 |
| przemyski | 3036,69 | 4543,89 | 2031,94 | 2404,06 | 3487,98 |
| przeworski | 2931,78 | 5736,60 | 2624,76 | 1992,58 | 3456,81 |
| Miasto na prawach powiatu: City with powiat status: | | | | | |
| Przemysł | 3325,50 | 6845,22 | 2666,27 | 2317,03 | 3851,34 |
| Podregion rzeszowski | 3505,38 | 3707,69 | 3310,84 | 3408,28 | 3691,57 |
| <i>Rzeszowski subregion</i> | | | | | |
| Powiaty: Powiaty: | | | | | |
| kolbuszowski | 2929,58 | 4801,11 | 2856,89 | 2863,17 | 2958,83 |
| łańcucki | 2890,03 | 3006,11 | 2487,95 | 2256,41 | 3595,77 |
| ropczycko-sędziszowski | 3138,68 | 2024,58 | 3155,43 | 2219,29 | 3526,68 |
| rzeszowski | 3070,98 | 3547,38 | 2965,54 | 2594,84 | 3579,94 |
| strzyżowski | 2786,37 | 4012,75 | 2145,78 | 2038,47 | 3519,45 |
| Miasto na prawach powiatu: City with powiat status: | | | | | |
| Rzeszów | 3859,86 | - | 3782,80 | 4032,15 | 3822,30 |
| Podregion tarnobrzeski | 3249,28 | 4691,53 | 3347,21 | 2557,90 | 3373,17 |
| <i>Tarnobrzeski subregion</i> | | | | | |
| Powiaty: Powiaty: | | | | | |
| dębicki | 3165,79 | 3280,66 | 3342,00 | 2493,30 | 3280,75 |
| leżajski | 3146,29 | 6447,40 | 3010,58 | 2150,71 | 3562,34 |
| mielecki | 3329,68 | 4726,55 | 3330,06 | 2742,60 | 3628,12 |
| niżański | 2890,57 | 6335,38 | 2225,27 | 2107,73 | 3551,95 |
| stalowowolski | 3360,58 | 4202,04 | 3541,76 | 2875,72 | 3245,50 |
| tarnobrzeski | 3326,40 | 5154,22 | 3440,37 | 2192,56 | 3535,78 |
| Miasto na prawach powiatu: City with powiat status: | | | | | |
| Tarnobrzeg | 3200,51 | - | 3663,69 | 2498,07 | 3135,58 |

a Bez podmiotów gospodarczych o liczbie pracujących do 9 osób oraz gospodarstw indywidualnych w rolnictwie; bez zatrudnionych za granicą. b Pod pojęciem "pozostałe" należy rozumieć następujące sekcje PKD: „Działalność profesjonalna, naukowa i techniczna”, „Administrowanie i działalność wspierająca*”, „Administracja publiczna i obrona narodowa; obowiązkowe zabezpieczenia społeczne”, „Edukacja”, „Opieka zdrowotna i pomoc społeczna”, „Działalność związana z kulturą, rozrywką i rekreacją” oraz „Pozostała działalność usługowa”.

a By actual workplace and kind of activity; excluding economic entities employing up to 9 persons as well as private farms in agriculture; excluding persons employed abroad. b The term "other" refers to the NACE Rev. 2 sections: "Professional, scientific and technical activities", "Administrative and support service activities", "Public administration and defence; compulsory social security", "Education", "Human health and social work activities", "Arts, entertainment and recreation" and "Other service activities".

WOJEWÓDZTWO PODKARPACKIE W 2013 R.

Stan w dniu 31 XII

PODKARPACKIE VOIVODSHIP IN 2013

As of 31 XII

PODZIAŁ ADMINISTRACYJNY ADMINISTRATIVE DIVISION



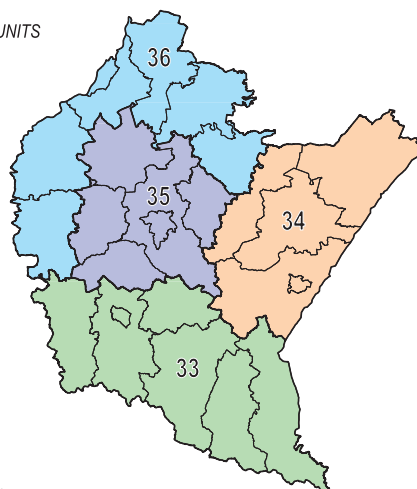
PODZIAŁ WEDŁUG NOMENKLATURY JEDNOSTEK TERYTORIALNYCH DO CELÓW STATYSTYCZNYCH (NTS)

DIVISION BY NOMENCLATURE OF TERRITORIAL UNITS
FOR STATISTICAL PURPOSES (NTS)

Podregiony (NTS 3):

Subregions (NTS 3):

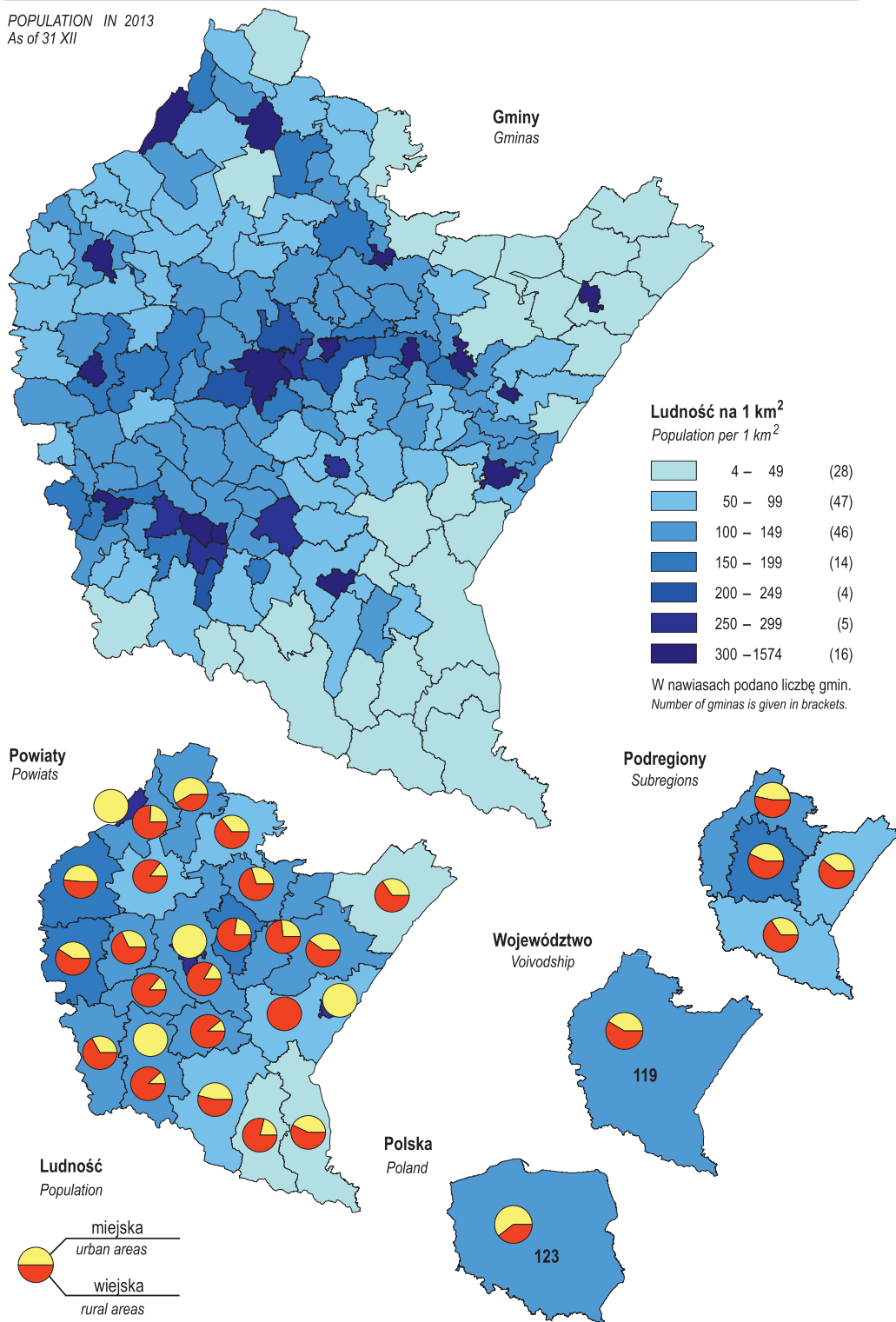
| | | |
|----|-------------|------------|
| 33 | krośnieński | (6; 1; 43) |
| 34 | przemyski | (4; 1; 39) |
| 35 | rzeszowski | (5; 1; 38) |
| 36 | tarnobrzegi | (6; 1; 40) |



W nawiasach podano odpowiednio liczbę: powiatów, miast na prawach powiatu, gmin.
Number of powiats, cities with powiat status and gminas, respectively, is given in brackets.

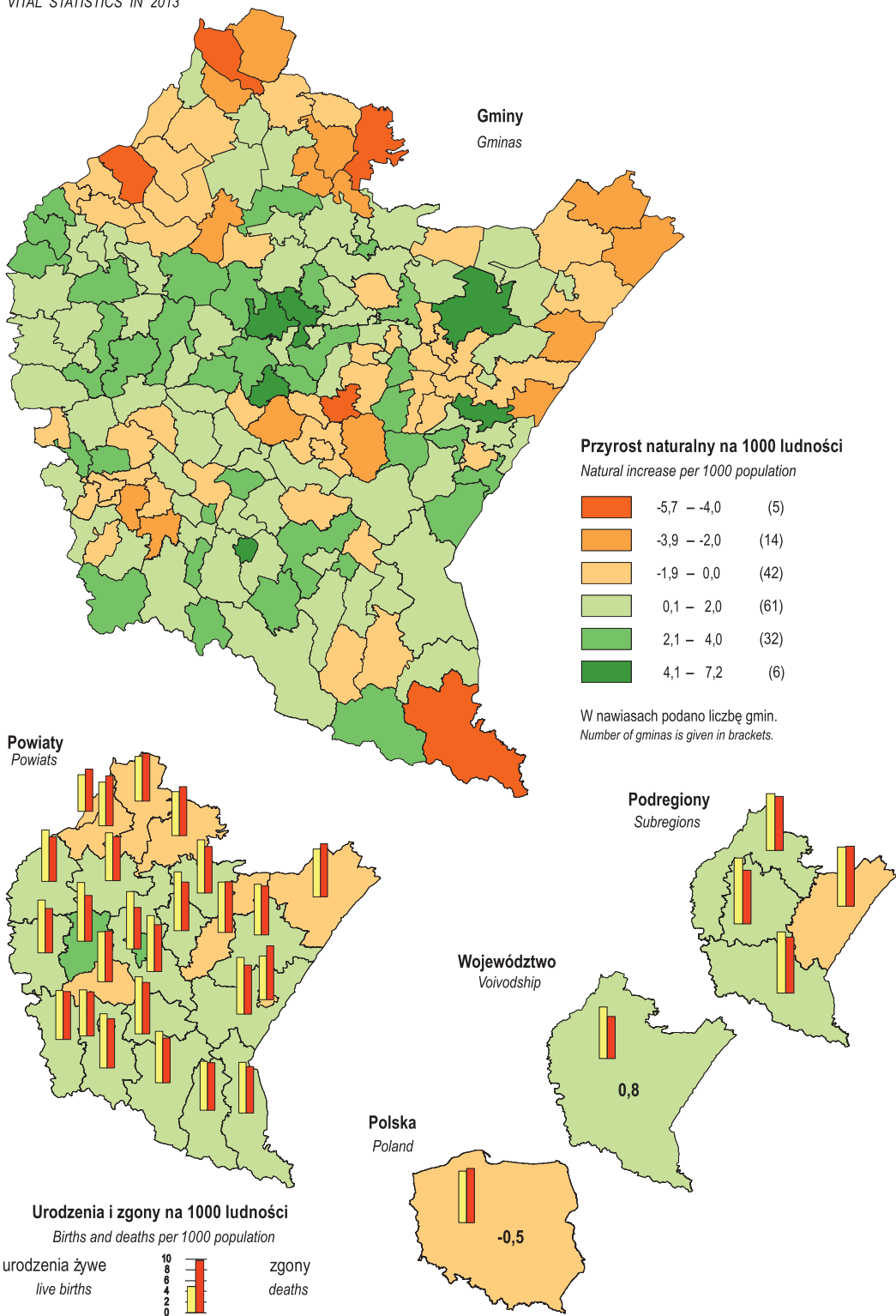
LUDNOŚĆ W 2013 R.
Stan w dniu 31 XII

POPULATION IN 2013
As of 31 XII



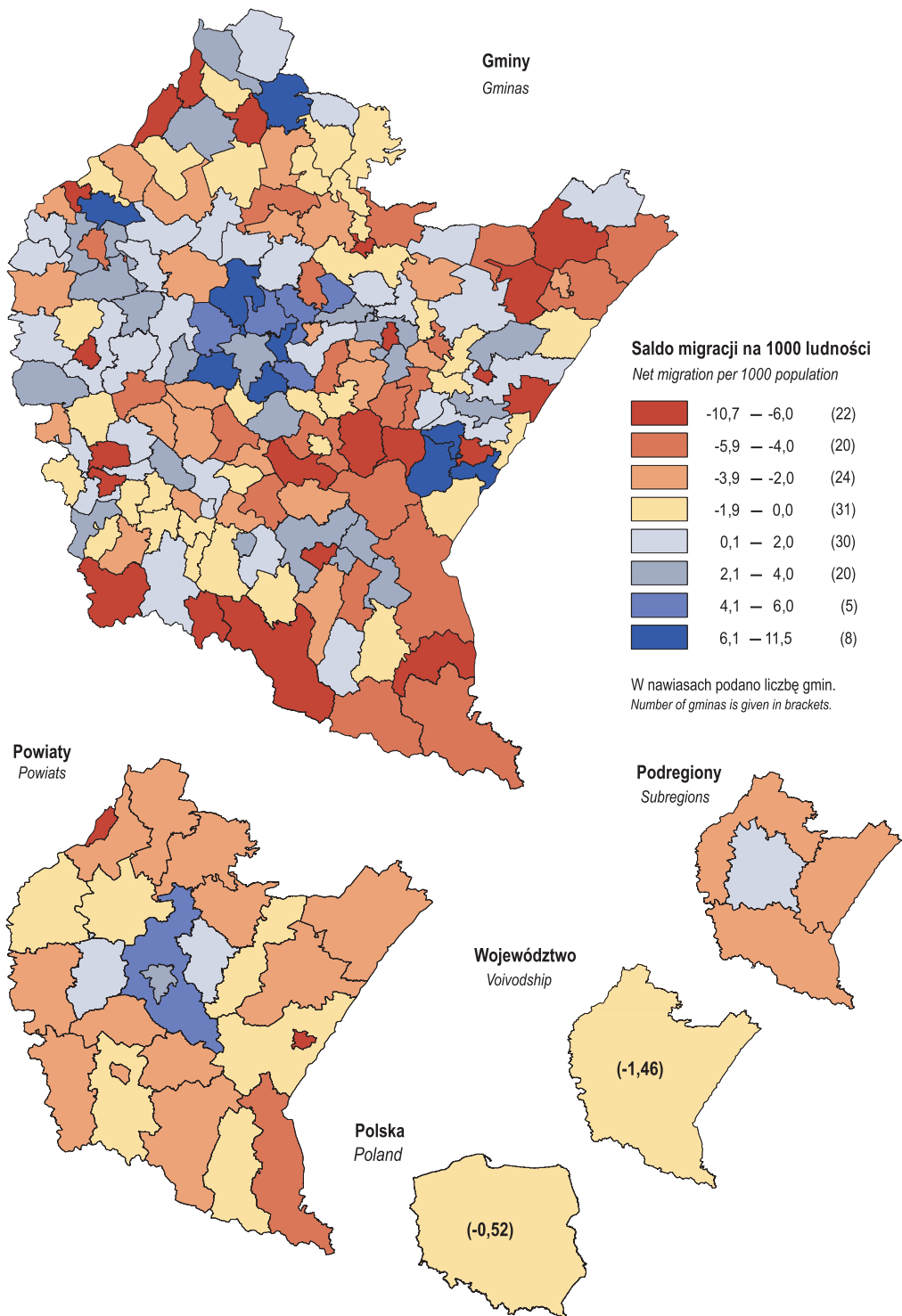
RUCH NATURALNY LUDNOŚCI W 2013 R.

VITAL STATISTICS IN 2013



SALDO MIGRACJI WEWNĘTRZNYCH I ZEWNĘTRZNYCH NA POBYT STAŁY W 2013 R.

INTERNAL AND INTERNATIONAL NET MIGRATION FOR PERMANENT RESIDENCE IN 2013

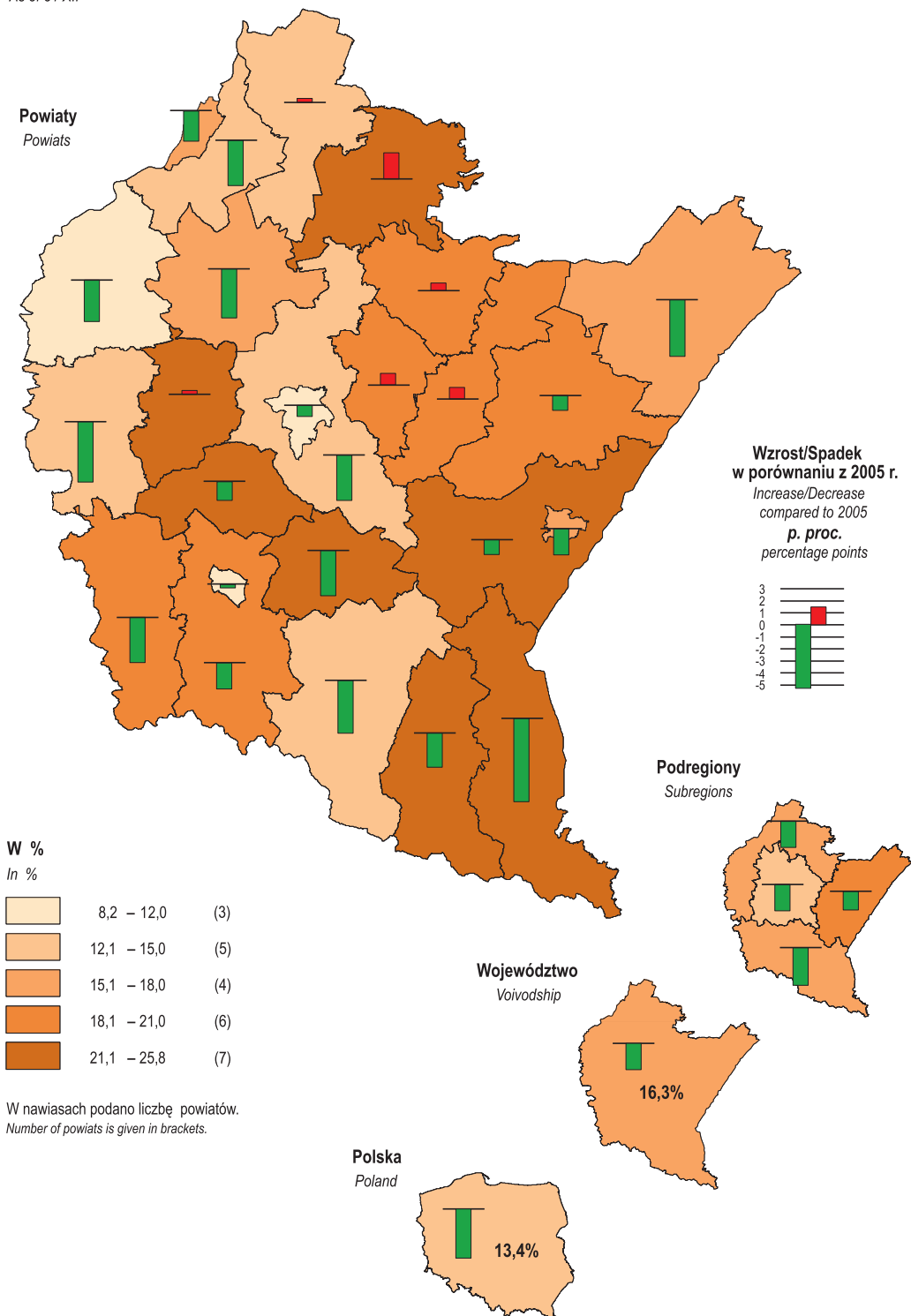


STOPA BEZROBOCIA REJESTROWANEGO W 2013 R.

Stan w dniu 31 XII

REGISTERED UNEMPLOYMENT RATE IN 2013

As of 31 XII



WYBRANE KATEGORIE BEZROBOTNYCH ZAREJESTROWANYCH W % OGÓLEM W 2013 R.

Stan w dniu 31 XII

SELECTED CATEGORIES OF UNEMPLOYED PERSONS IN % OF TOTAL IN 2013

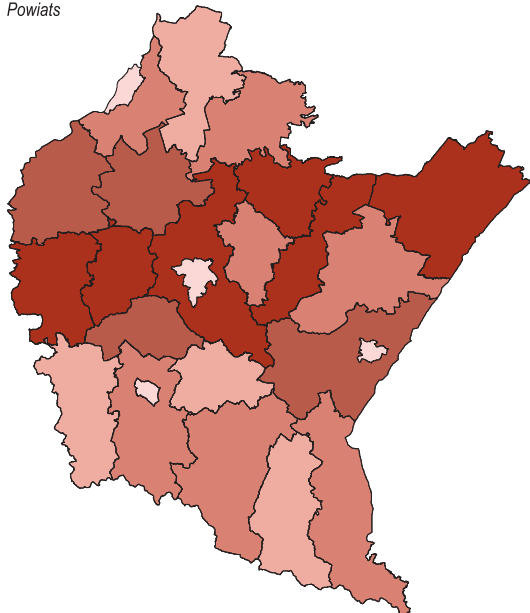
As of 31 XII

W WIEKU 24 LATA I MNIEJ

AGE UP TO 25 YEARS

Powiaty

Poviats



Województwo

Voivodship



Polska

Poland



W %:

In %:

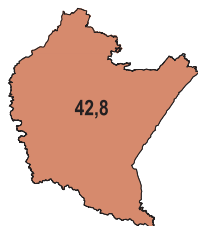
| | |
|-------------|-----|
| 13,1 – 18,0 | (4) |
| 18,1 – 20,0 | (4) |
| 20,1 – 22,0 | (8) |
| 22,1 – 24,0 | (3) |
| 24,1 – 25,3 | (6) |

POZOSTAJĄCY BEZ PRACY DŁUŻEJ NIŻ 1 ROK

OUT OF WORK FOR LONGER THAN 1 YEAR

Województwo

Voivodship



Polska

Poland



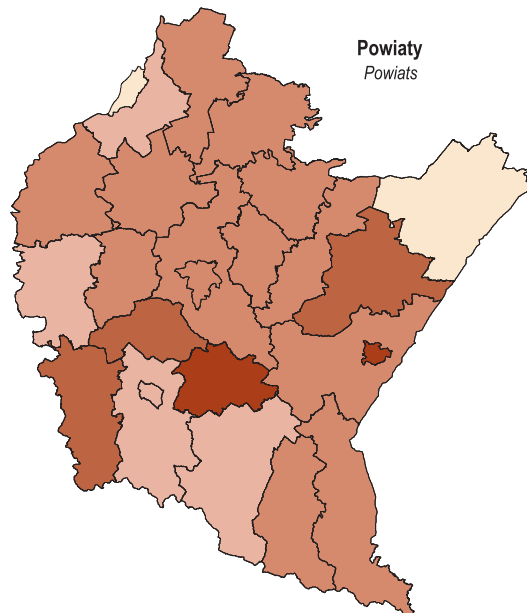
W %:

In %:

| | |
|-------------|------|
| 27,0 – 35,0 | (3) |
| 35,1 – 40,0 | (7) |
| 40,1 – 45,0 | (10) |
| 45,1 – 50,0 | (4) |
| 50,1 – 54,6 | (1) |

Powiaty

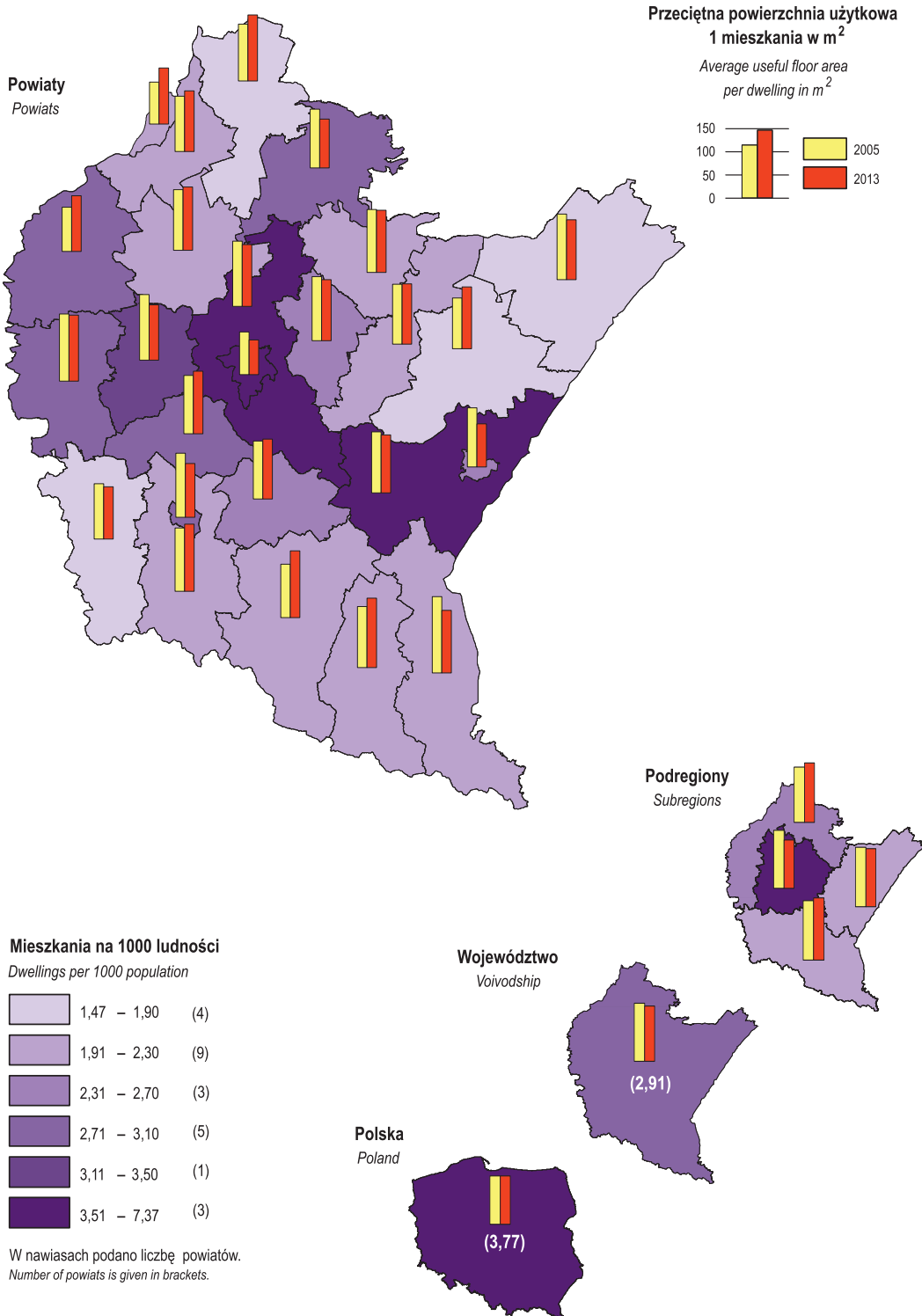
Poviats



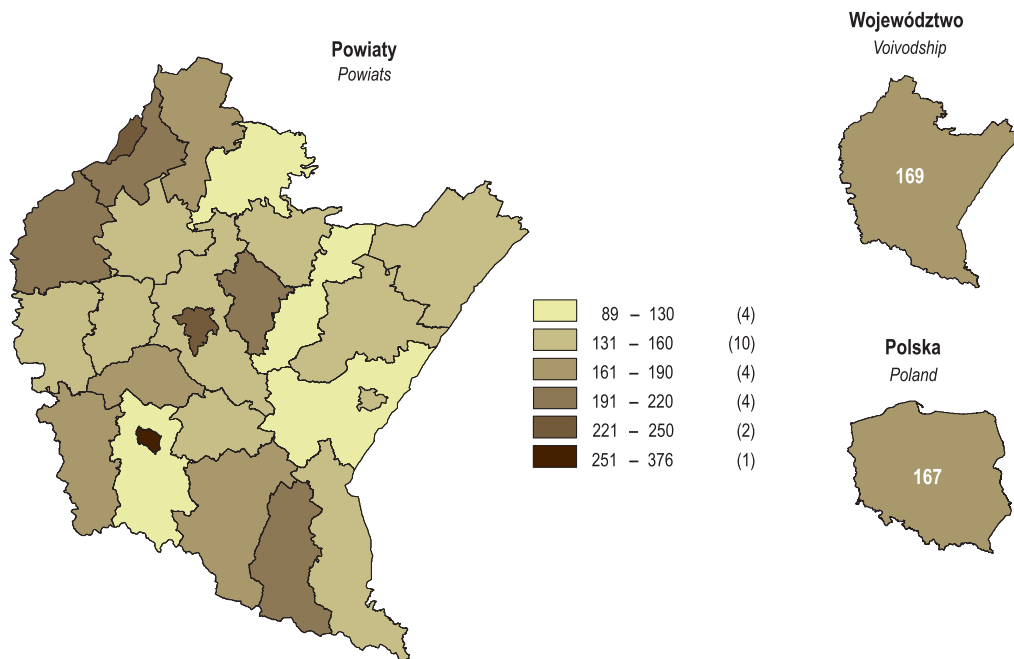
W nawiasach podano liczbę powiatów.
Number of poviats is given in brackets.

MIESZKANIA ODDANE DO UŻYTKOWANIA W 2013 R.

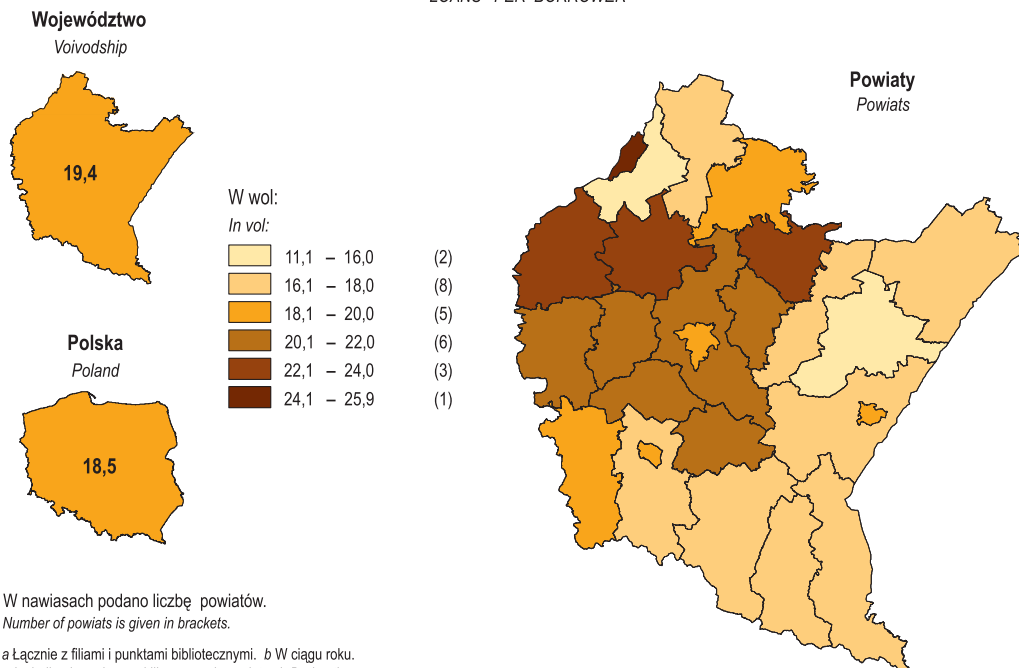
DWELLINGS COMPLETED IN 2013



CZYTELNICY^b NA 1000 LUDNOŚCI
BORROWERS^b PER 1000 POPULATION



WYPOŻYCZENIA^b NA 1 CZYTELNIKA
LOANS^b PER BORROWER



W nawiasach podano liczbę powiatów.
Number of powiats is given in brackets.

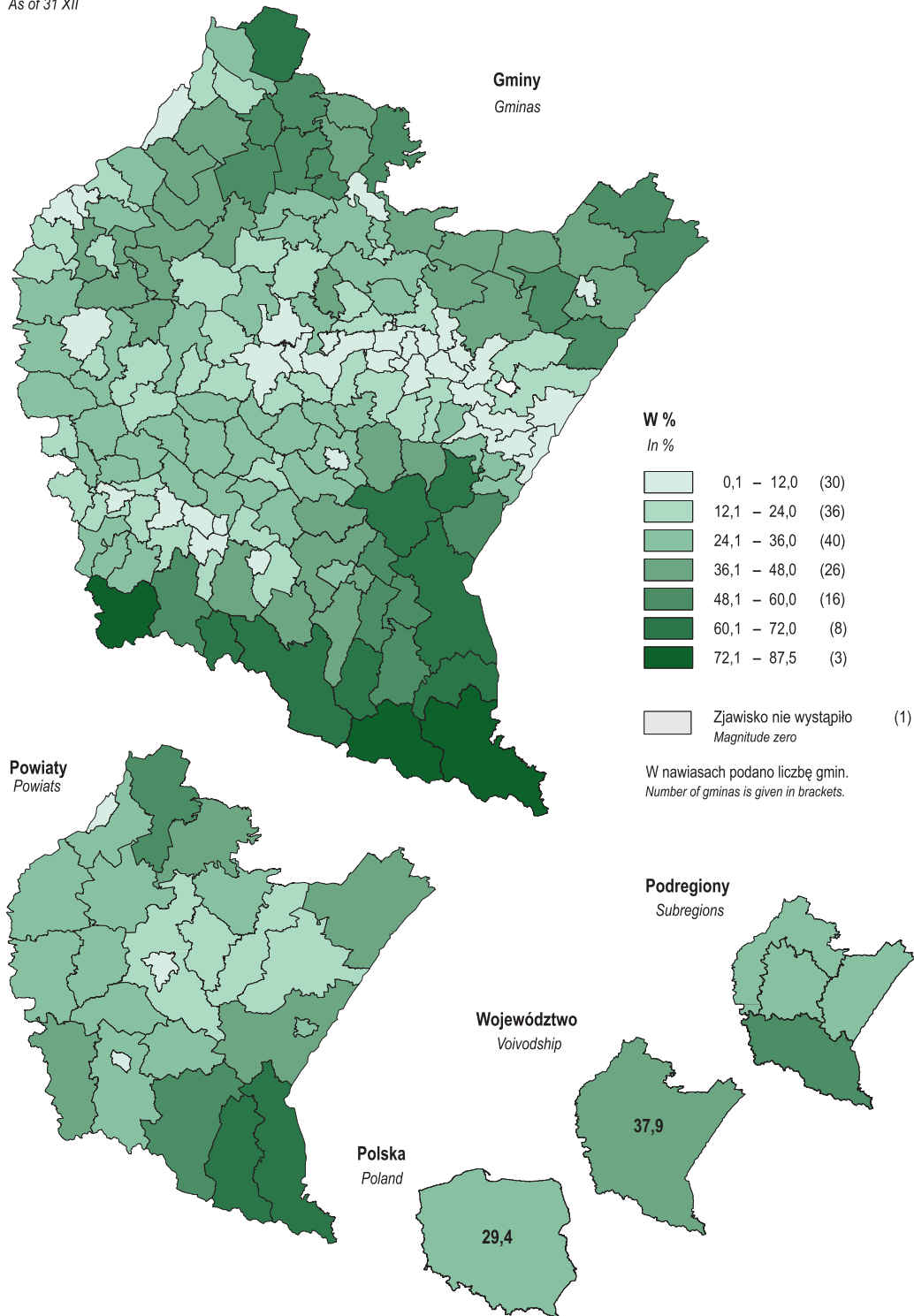
a Łącznie z filiami i punktami bibliotecznymi. b W ciągu roku.
a Including brancher and library service points. b During the year.

LESISTOŚĆ W 2013 R.

Stan w dniu 31 XII

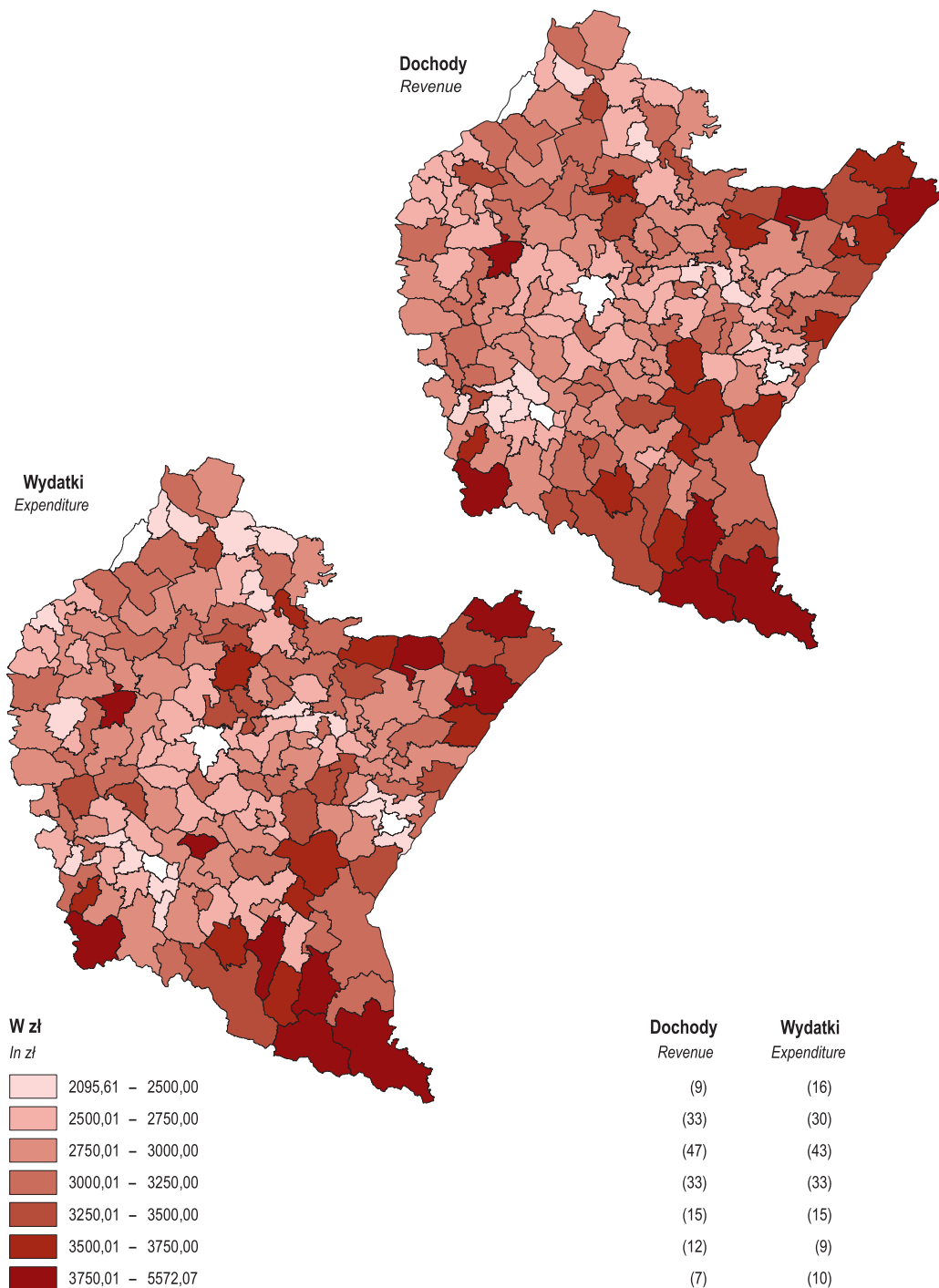
FOREST COVER IN 2013

As of 31 XII



DOCHODY I WYDATKI BUDŻETÓW GMIN^a NA 1 MIESZKAŃCA W 2013 R.

REVENUE AND EXPENDITURE OF BUDGETS OF GMINAS^a PER CAPITA IN 2013



a Z wyłączeniem miast na prawach powiatu.
a Excluding cities with powiat status.

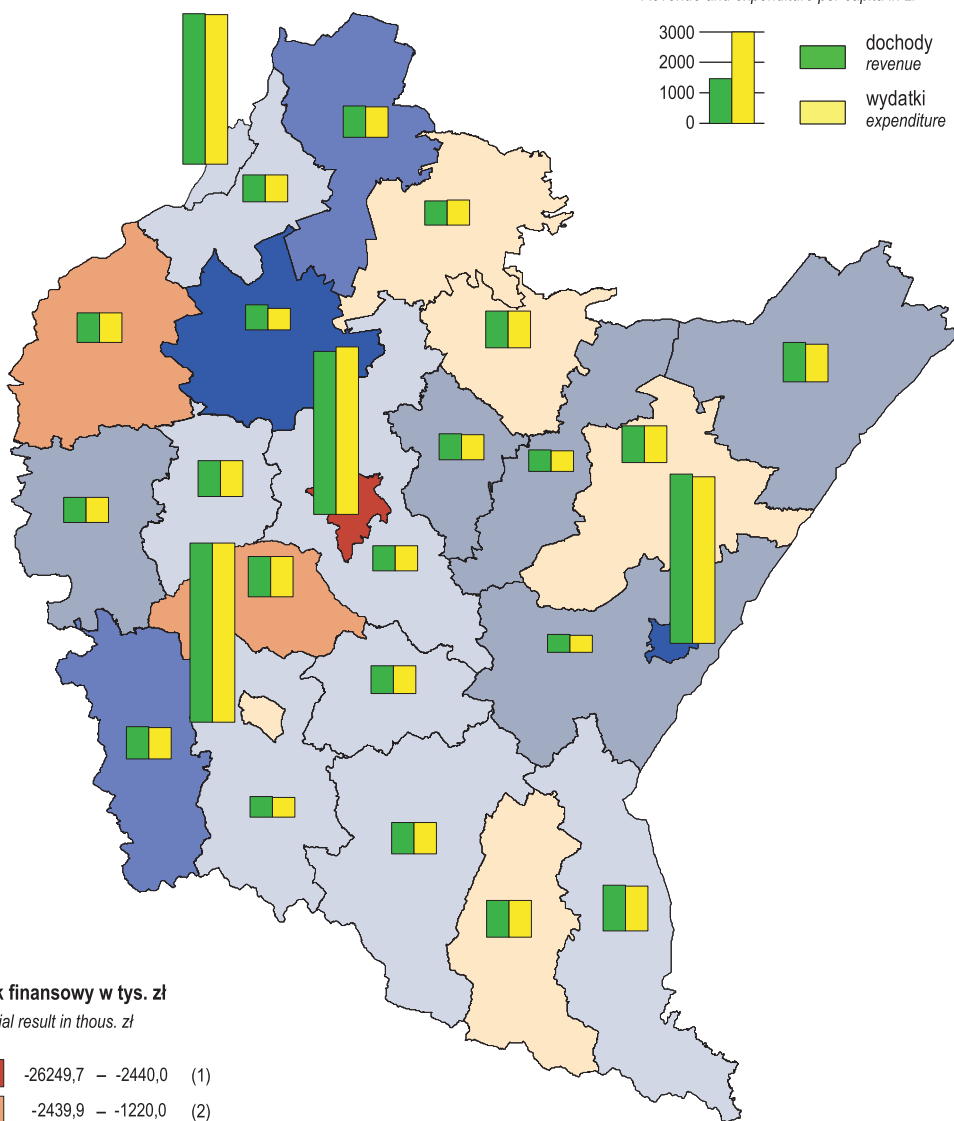
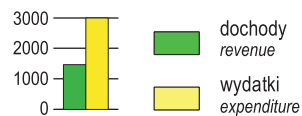
W nawiasach podano liczbę gmin.
Number of gminas is given in brackets.

DOCHODY, WYDATKI I WYNIK FINANSOWY BUDŻETÓW POWIATÓW I MIAST NA PRAWACH POWIATU W 2013 R.

REVENUE, EXPENDITURE AND FINANCIAL RESULT OF BUDGETS OF POWIATS AND CITIES WITH POWIAT STATUS IN 2013 R.

Dochody i wydatki na 1 mieszkańca w zł

Revenue and expenditure per capita in zł



Wynik finansowy w tys. zł

Financial result in thous. zł

| | | |
|--|--------------------|-----|
| | -26249,7 – -2440,0 | (1) |
| | -2439,9 – -1220,0 | (2) |
| | -1219,9 – 0,0 | (5) |
| | 0,1 – 1220,0 | (8) |
| | 1220,1 – 2440,0 | (5) |
| | 2440,1 – 3660,0 | (2) |
| | 3660,1 – 5789,6 | (2) |

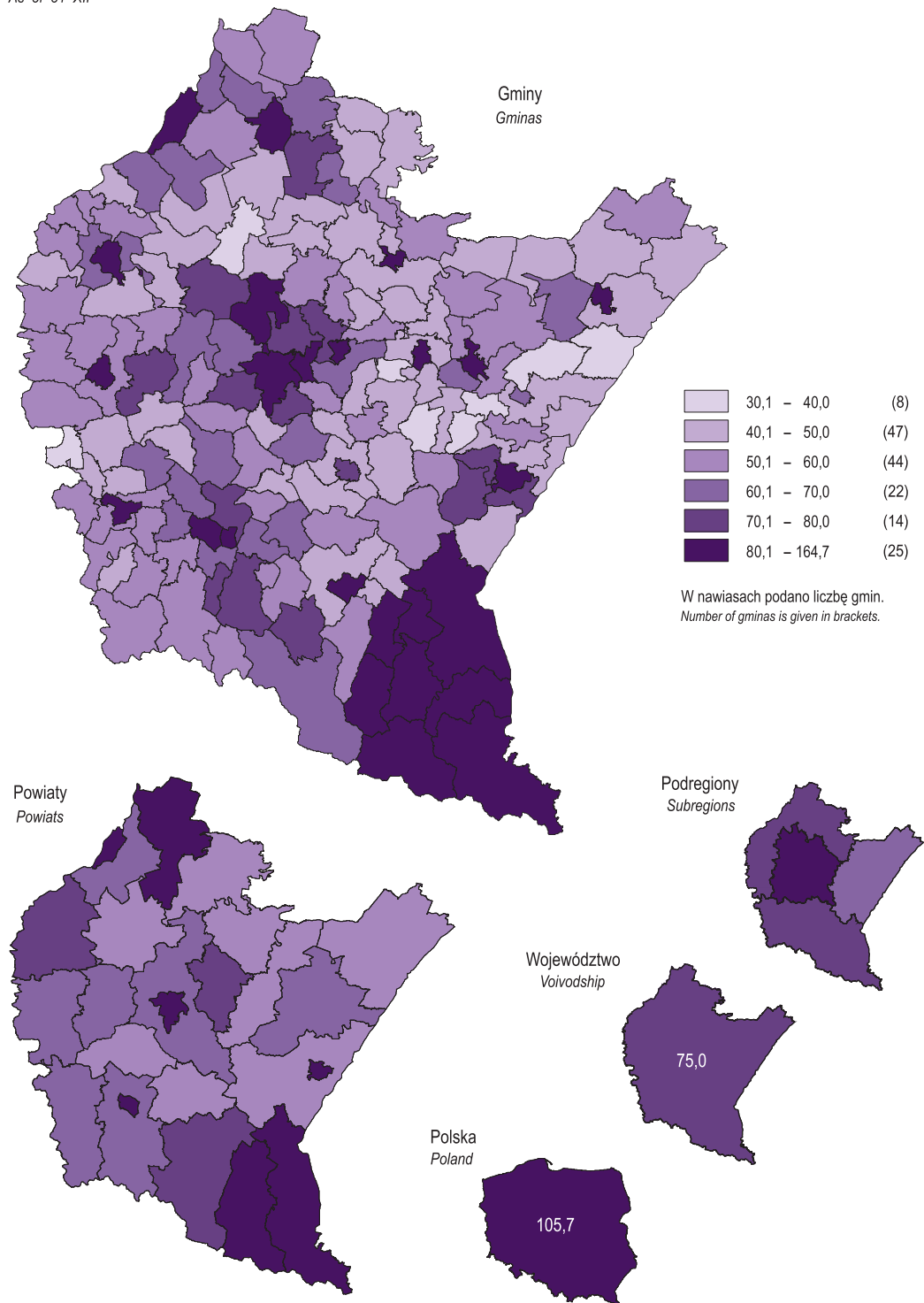
W nawiasach podano liczbę powiatów.
Number of powiats is given in brackets.

PODMIOTY GOSPODARKI NARODOWEJ W REJESTRZE REGON NA 1000 LUDNOŚCI W 2013 R.

Stan w dniu 31 XII

ENTITIES OF THE NATIONAL ECONOMY IN THE REGON REGISTER PER 1000 POPULATION IN 2013

As of 31 XII



DZIAŁ VI.

INFRASTRUKTURA KOMUNALNA. MIESZKANIA

Uwagi ogólne

Infrastruktura komunalna

1. Dane o **urządzeniach komunalnych** dotyczą urządzeń czynnych i prezentowane są według lokalizacji obiektów.

2. Informacje o sieci wodociągowej, kanalizacyjnej i gazowej obejmują sieć obsługującą gospodarstwa domowe i innych użytkowników.

Informacje o **długości sieci wodociągowej i gazowej** dotyczą sieci rozdzielczej (bez przyłączy prowadzących do budynków mieszkalnych i innych obiektów) oraz sieci przesyłowej (magistralnej), tj. przewodów doprowadzających do sieci rozdzielczej wodę i gaz.

Dane o **długości sieci kanalizacyjnej**, oprócz przewodów ulicznych uwzględniają kolektory, tj. przewody odbierające ścieki z sieci ulicznej; nie uwzględniają natomiast kanałów przeznaczonych wyłącznie do odprowadzania wód opadowych.

Przez **przyłącza wodociągowe i kanalizacyjne** prowadzące do budynków mieszkalnych (łącznie z budynkami zbiorowego zamieszkania, jak np.: hotele pracownicze, domy studenckie i internaty, domy opieki społecznej) oraz **przyłącza gazowe** prowadzące do budynków (łącznie z budynkami niemieszkalnymi) rozumie się odgałęzienia łączące poszczególne budynki z siecią rozdzielczą lub w przypadku kanalizacji – z siecią ogólnospławną.

Dane o **zużyciu wody z wodociągów** w gospodarstwach domowych obejmują ilość wody pobranej z sieci wodociągowej za pomocą urządzeń zainstalowanych w budynku.

3. Dane o **liczbie odbiorców i zużyciu energii elektrycznej** od 2005 r. obejmują gospodarstwa domowe, których głównym źródłem utrzymania jest dochód z użytkowanego gospodarstwa indywidualnego w rolnictwie.

Dane o **liczbie odbiorców gazu** podano łącznie z odbiorcami korzystającymi z gazomierzy zbiorczych.

Dane o **zużyciu gazu** odnoszą się do wszystkich gospodarstw domowych.

4. Dane o **zużyciu energii elektrycznej i gazu z sieci** w gospodarstwach domowych (w tym również zużycie w gospodarstwach domowych prowadzących drobną działalność usługową) ustalono w oparciu o zaliczkowy system opłat.

5. Dane o **odpadach komunalnych** dotyczą odpadów powstających w gospodarstwach domowych, a także u innych wytwórców odpadów (bez odpadów niebezpiecznych), które ze względu na swój charakter lub skład są podobne do odpadów powstających w gospodarstwach domowych.

Informacje o odpadach komunalnych podaje się zgodnie z rozporządzeniem Ministra Środowiska z dnia 27 IX 2001 r. w sprawie katalogu odpadów (Dz. U. Nr 112, poz. 1206).

6. Dane o **nieczystościach ciekłych** dotyczą nieczystości pochodzących z gospodarstw domowych, budynków

CHAPTER VI.

MUNICIPAL INFRASTRUCTURE. DWELLINGS

General notes

Municipal infrastructure

1. Data regarding **municipal installations** concern operative installations; data is presented by location of constructions.

2. Information regarding the length of the water supply, the sewage and gas supply network includes systems servicing households and others.

Information regarding the **length of the water supply and gas supply network** concerns the distribution network (excluding connections leading to residential buildings and other constructions) as well as the transmission (main) network, i.e. conduits providing water and gas to the distribution network.

Data regarding the **length of the sewage network**, apart from street conduits, include collectors, i.e., conduits receiving sewage from the street network; while they do not include sewers designed exclusively for draining run-off.

Water supply and sewage connections leading to residential buildings (including buildings with multiple residents, e.g.: employee boarding houses, student dormitories and boarding schools, social welfare homes) as well as **gas supply connections** leading to buildings (including non-residential buildings) are understood as branches linking individual buildings with the distribution system or, in the case of the sewage system, with the main drainage system.

Data regarding **consumption of water from water supply system** in households include quantity of water collected from water supply systems by facilities installed in a building.

3. Data regarding the **number of consumers and the consumption of electricity** since 2005 include households in which the main source of maintenance is income from a private farm in agriculture.

Data regarding the **number of consumers using gas from gas supply system** include consumers using collective gas-meters.

Data regarding the **consumption of gas from gas supply system** concern all the households.

4. Data regarding the **consumption of electricity and gas from the gas supply system** in households (including also consumption in households conducting small-scale service activity) have been estimated on the basis of the prepayment system of charges.

5. Data on **municipal waste** concern the waste generated in households or by other waste producers (excluding hazardous waste) which on the account of its character and composition is similar to the waste produced by households.

Information on municipal waste is given in accordance with the decree of the Minister of Environment of 27 IX 2001 on catalogue of waste (Journal of Laws No. 112, item 1206).

6. Data on **liquid waste** concern waste which comes from households, public buildings and buildings of units running

użyteczności publicznej oraz budynków jednostek prowadzących działalność gospodarczą — w przypadku gdy nie są odprowadzane siecią kanalizacyjną.

Mieszkania

1. Informacje o **zasobach mieszkaniowych i mieszkaniach oddanych do użytkowania** dotyczą mieszkań, a także izb i powierzchni użytkowej w tych mieszkaniach, znajdujących się w budynkach mieszkalnych i niemieszkalnych. Nie obejmują one lokali zbiorowego zamieszkania (hotele pracowniczych, domów studenckich, internatów, domów opieki społecznej i in.) i pomieszczeń nieprzeznaczonych na cele mieszkalne, a z różnych względów zamieszkałych (pomieszczeń inwentarskich, barakowozów, statków, wagonów i in.).

Mieszkanie jest to lokal składający się z jednej lub kilku izb, łącznie z pomieszczeniami pomocniczymi, wybudowany lub przebudowany dla celów mieszkalnych, konstrukcyjnie wydzielony (trwałymi ścianami) w obrębie budynku, do którego to lokalu prowadzi niezależne wejście z klatki schodowej, ogólnego korytarza, wspólnej sieni bądź bezpośrednio z ulicy, podwórza lub ogrodu.

Izba jest to pomieszczenie w mieszkaniu oddzielone od innych pomieszczeń stałymi ścianami, o powierzchni co najmniej 4 m², z bezpośrednim oświetleniem dziennym, tj. oknem lub oszklonymi drzwiami w ścianie zewnętrznej budynku. Za izbę uważa się zarówno pokój, jak i kuchnię – jeżeli odpowiada warunkom określonym w definicji.

Dane o **liczbie izb w mieszkaniu** uwzględniają także izby wykorzystywane wyłącznie do prowadzenia działalności gospodarczej, jeżeli izby te znajdowały się w obrębie mieszkania konstrukcyjnego i nie miały dodatkowego, oddzielnego wejścia z ulicy, podwórza lub z ogólnie dostępnej części budynku.

Powierzchnia użytkowa mieszkania jest to łączna powierzchnia pokoi, kuchni, przedpokoi, łazienek i wszystkich innych pomieszczeń wchodzących w skład mieszkania.

2. Dane o **zasobach mieszkaniowych** opracowano na podstawie bilansu zasobów mieszkaniowych według stanu w dniu 31 XII 2012 r.

3. Informacje o **mieszkaniach oddanych do użytkowania** dotyczą mieszkań w budynkach nowo wybudowanych i rozbudowanych (w części stanowiącej rozbudowę) oraz uzyskanych w wyniku przebudowy pomieszczeń niemieszkalnych.

Podziału na mieszkania w budynkach spółdzielni mieszkaniowych, indywidualnych (tj. realizowanych przez osoby fizyczne, kościoły i związki wyznaniowe) oraz realizowanych z przeznaczeniem na sprzedaż lub wynajem dokonano na podstawie sposobu finansowania budowy lub przeznaczenia mieszkań.

Informacje o efektach **budownictwa indywidualnego** dotyczą mieszkań oddanych do użytkowania przez osoby fizyczne (prowadzące i nieprowadzące działalności gospodarczej), kościoły i związki wyznaniowe, z przeznaczeniem na użytek własny inwestora lub na sprzedaż i wynajem.

a business — in case they are not discharged by the sewage system.

Dwellings

1. Information regarding **dwelling stocks and completed dwellings** concerns dwellings, as well as rooms and the useful floor area in these dwellings, located in residential and non-residential buildings. Data do not include collective accommodation facilities (employee hostels, student dormitories and boarding schools, social welfare homes and others) and spaces not designed for residential purposes, but which for various reasons are inhabited (animal accommodations, caravans, ships, wagons and others).

A **dwelling** is a premise comprising one or several rooms including auxiliary spaces, built or remodelled for residential purposes, structurally separated (by permanent walls) within a building, into which a separate access leads from a staircase, passage, common hall or directly from the street, courtyard or garden.

A **room** is a space in a dwelling separated from other spaces by permanent walls, with an area of at least 4 m², with direct day lighting, i.e., with a window or door containing a glass element in an external wall of the building. A kitchen area is treated as a room if it meets the conditions described in the definition.

Data concerning the **number of rooms in dwellings** also include rooms used exclusively for conducting economic activity, if these rooms were located within a construction of a dwelling and did not have an additional, separate access from the street, courtyard or from a common space in the building.

The **useful floor space** of a dwelling is the total useful floor space of the rooms, kitchen, foyers, bathrooms, and all other spaces comprising the dwelling.

2. Data regarding **dwelling stocks** have been compiled on the basis of the balance of dwelling stocks, as of 31 XII 2012.

3. Information regarding **completed dwellings** concerns dwellings in newly built and expanded buildings (partly comprising the expansion) as well as dwellings obtained as a result of investment adaptations, together with dwellings obtained from conversion of non-residential spaces.

The division of dwellings into buildings of housing cooperatives, private buildings (i.e., realized by natural persons, churches and religious associations) as well as dwellings realized for sale or rent was made on the basis of the way of construction financing or dwellings designing.

Information regarding the results of **private construction** concerns dwellings completed by natural persons (conducting or not conducting economic activity), churches and religious associations, designed for the own use of the investor or for sale and rent.

TABL. 1 (38). WODOCIĄGI I KANALIZACJA W 2013 R.
WATER SUPPLY AND SEWAGE SYSTEMS IN 2013

| WYSZCZEGÓLNIENIE SPECIFICATION | Sieć rozdzielcza w km Distribution network in km | | Przyłącza prowadzące do budynków mieszkalnych w szt. Connections leading to residential buildings in pcs | | Zużycie wody z wodociągów w gospodarstwach domowych Consumption of water from water supply systems in households | | Ścieki odprowadzone siecią kanalizacyjną w dam ³ Waste water discharged by sewage system in dam ³ |
|---|---|---|---|--------------------------------|---|---|---|
| | wodociągowa water supply | kanalizacyjna ^a sewage ^a | wodociągowe water supply | kanalizacyjne sewage system | w dam ³ in dam ³ | na 1 mieszkańca w m ³ per capita in m ³ | |
| | stan w dniu 31 XII | | as of 31 XII | | | | |
| WOJEWÓDZTWO <i>VOIVODSHIP</i> | 14192,3 | 15073,9 | 315375 | 254740 | 47488,0 | 22,3 | 57315 |
| PODREGION KROŚNIĘŃSKI <i>KROŚNIĘŃSKI SUBREGION</i> | 1715,3 | 3443,3 | 40096 | 61184 | 6184,3 | 12,7 | 11409 |
| POWIAT BIESZCZADZKI Gmina miejsko-wiejska <i>Urban-rural gmina</i> | 89,5 | 42,7 | 2096 | 788 | 380,7 | 17,2 | 286 |
| Ustrzyki Dolne | 66,9 | 18,2 | 1544 | 462 | 320,1 | 18,1 | 245 |
| miasto <i>urban area</i> | 12,6 | 15,4 | 618 | 449 | 233,8 | 24,7 | 243 |
| wieś <i>rural area</i> | 54,3 | 2,8 | 926 | 13 | 86,3 | 10,5 | 2 |
| Gminy wiejskie <i>Rural gminas</i> | | | | | | | |
| Czarna | 15,2 | 4,1 | 283 | 72 | 31,3 | 13,1 | 12 |
| Lutowiska | 7,4 | 20,4 | 269 | 254 | 29,3 | 13,9 | 29 |
| POWIAT BRZÓZOWSKI Gmina miejsko-wiejska <i>Urban-rural gmina</i> | 79,1 | 513,5 | 1485 | 8236 | 187,3 | 2,8 | 1180 |
| Brzozów | 19,9 | 174,2 | 927 | 3040 | 139,0 | 5,2 | 470 |
| miasto <i>urban area</i> | 19,1 | 58,5 | 915 | 1092 | 135,9 | 18,0 | 262 |
| wieś <i>rural area</i> | 0,8 | 115,7 | 12 | 1948 | 3,1 | 0,2 | 208 |
| Gminy wiejskie <i>Rural gminas</i> | | | | | | | |
| Domaradz | 34,0 | 50,8 | 171 | 638 | 6,0 | 1,0 | 75 |
| Dydnia | 1,4 | 93,2 | 12 | 1021 | 4,9 | 0,6 | 184 |
| Haczów | 0,9 | 142,0 | 9 | 1959 | 6,5 | 0,7 | 288 |
| Jasienica Rosielna | 3,4 | 43,2 | 129 | 1441 | 18,1 | 2,3 | 146 |
| Nozdrzec | 19,5 | 10,1 | 237 | 137 | 12,8 | 1,5 | 17 |
| POWIAT JASIELSKI Gmina miejska <i>Urban gmina</i> | 351,0 | 776,5 | 7788 | 12658 | 1282,3 | 11,1 | 2594 |
| Jasło | 149,5 | 209,7 | 3561 | 4301 | 980,7 | 26,9 | 1647 |
| Gmina miejsko-wiejska <i>Urban-rural gmina</i> | | | | | | | |
| Kolaczyce | 9,6 | 52,2 | 493 | 1221 | 27,1 | 3,0 | 134 |
| miasto <i>urban area</i> | 4,1 | 7,5 | 258 | 329 | 19,0 | 13,3 | 39 |
| wieś <i>rural area</i> | 5,5 | 44,7 | 235 | 892 | 8,1 | 1,1 | 95 |
| Gminy wiejskie <i>Rural gminas</i> | | | | | | | |
| Dębowiec | 54,9 | 53,0 | 1204 | 800 | 64,2 | 7,4 | 122 |
| Jasło | 1,1 | 279,1 | 16 | 3800 | 1,0 | 0,1 | 433 |
| Krempna | 13,5 | 11,0 | 215 | 138 | 47,0 | 23,6 | 36 |
| Nowy Żmigród | 15,6 | 31,4 | 335 | 473 | 22,3 | 2,4 | 57 |
| Osiek Jasielski | 22,7 | 34,6 | 290 | 560 | 22,4 | 4,1 | 38 |
| Skolyszyn | 43,1 | 81,2 | 1085 | 1073 | 71,1 | 5,7 | 104 |
| Tarnowiec | 41,0 | 24,3 | 589 | 292 | 46,5 | 5,1 | 23 |

^a Łącznie z kolektorami.
a Including collectors.

TABL. 1 (38). WODOCIĄGI I KANALIZACJA W 2013 R. (cd.)
 WATER SUPPLY AND SEWAGE SYSTEMS IN 2013 (cont.)

| WYSZCZEGÓLNIENIE SPECIFICATION | Sieć rozdzielcza w km Distribution network in km | | Przyłącza prowadzące do budynków mieszkalnych w szt. Connections leading to residential buildings in pcs | | Zużycie wody z wodociągów w gospodarstwach domowych Consumption of water from water supply systems in households | | Ścieki odprowadzone siecią kanalizacyjną w dam ³ Waste water discharged by sewage system in dam ³ |
|--|---|---|---|--------------------------------|---|---|---|
| | wodociągowa water supply | kanalizacyjna ^a sewage ^a | wodociągowe water supply | kanalizacyjne sewage system | w dam ³ in dam ³ | na 1 mieszkańca w m ³ per capita in m ³ | |
| | stan w dniu 31 XII | | as of 31 XII | | | | |
| POWIAT KROŚŃIEŃSKI | 475,8 | 1156,6 | 11129 | 18811 | 1006,6 | 9,0 | 2306 |
| Gminy miejsko-wiejskie Urban-rural gminas | | | | | | | |
| Dukla | 99,6 | 95,4 | 1778 | 1594 | 217,7 | 14,7 | 179 |
| miasto urban area | 9,0 | 8,4 | 327 | 336 | 36,8 | 17,0 | 61 |
| wieś rural area | 90,6 | 87,0 | 1451 | 1258 | 180,9 | 14,3 | 118 |
| Iwonicz-Zdrój | 23,6 | 87,6 | 978 | 1993 | 92,6 | 8,5 | 594 |
| miasto urban area | 4,4 | 3,2 | 204 | 147 | 38,7 | 20,5 | 336 |
| wieś rural area | 19,2 | 84,4 | 774 | 1846 | 53,9 | 6,0 | 258 |
| Jedlicze | 34,2 | 154,8 | 1059 | 2556 | 87,8 | 5,7 | 235 |
| miasto urban area | 19,0 | 42,5 | 623 | 1041 | 59,3 | 10,3 | 117 |
| wieś rural area | 15,2 | 112,3 | 436 | 1515 | 28,5 | 2,9 | 118 |
| Rymanów | 72,4 | 204,4 | 1340 | 3267 | 114,1 | 7,2 | 418 |
| miasto urban area | 11,8 | 36,4 | 425 | 800 | 40,3 | 10,8 | 100 |
| wieś rural area | 60,6 | 168,0 | 915 | 2467 | 73,8 | 6,1 | 318 |
| Gminy wiejskie Rural gminas | | | | | | | |
| Chorkówka | 101,0 | 147,0 | 2156 | 2036 | 140,2 | 10,4 | 171 |
| Jaśłiska | 2,5 | 2,5 | 14 | 14 | 4,0 | 1,9 | 4 |
| Korczyna | 32,6 | 104,5 | 708 | 1491 | 77,4 | 7,0 | 132 |
| Krościenko Wyżne | 8,8 | 71,7 | 1045 | 1307 | 92,4 | 16,7 | 125 |
| Miejsce Piastowe | 68,6 | 184,9 | 1729 | 3202 | 133,0 | 9,8 | 297 |
| Wojaszówka | 32,5 | 103,8 | 322 | 1351 | 47,4 | 5,2 | 151 |
| POWIAT LESKI | 195,0 | 188,4 | 2955 | 2719 | 425,7 | 15,9 | 842 |
| Gmina miejsko-wiejska Urban-rural gmina | | | | | | | |
| Lesko | 40,1 | 118,6 | 1107 | 1471 | 212,4 | 18,4 | 437 |
| miasto urban area | 6,0 | 35,7 | 517 | 618 | 147,2 | 26,1 | 296 |
| wieś rural area | 34,1 | 82,9 | 590 | 853 | 65,2 | 11,1 | 141 |
| Gminy wiejskie Rural gminas | | | | | | | |
| Baligród | 12,2 | 17,8 | 359 | 302 | 34,6 | 10,8 | 71 |
| Cisna | 15,0 | 14,4 | 182 | 230 | 28,7 | 16,7 | 82 |
| Olszanica | 8,2 | 2,2 | 182 | 13 | 23,3 | 4,7 | 7 |
| Solina | 119,5 | 35,4 | 1125 | 703 | 126,7 | 23,7 | 245 |
| POWIAT SANOCKI | 343,0 | 612,9 | 8895 | 12043 | 1521,6 | 15,8 | 2135 |
| Gmina miejska Urban gmina | | | | | | | |
| Sanok | 95,3 | 108,7 | 4108 | 4163 | 1031,8 | 26,3 | 1421 |
| Gmina miejsko-wiejska Urban-rural gmina | | | | | | | |
| Zagórz | 43,8 | 109,0 | 1069 | 1559 | 88,4 | 6,8 | 181 |
| miasto urban area | 34,2 | 54,0 | 776 | 905 | 63,2 | 12,4 | 110 |
| wieś rural area | 9,6 | 55,0 | 293 | 654 | 25,2 | 3,2 | 71 |

a Łącznie z kolektorami.
 a Including collectors.

TABL. 1 (38). WODOCIĄGI I KANALIZACJA W 2013 R. (cd.)
WATER SUPPLY AND SEWAGE SYSTEMS IN 2013 (cont.)

| WYSZCZEGÓLNIENIE SPECIFICATION | Sieć rozdzielcza w km Distribution network in km | | Przyłącza prowadzące do budynków mieszkalnych w szt. Connections leading to residential buildings in pcs | | Zużycie wody z wodociągów w gospodarstwach domowych Consumption of water from water supply systems in households | | Ścieki odprowadzone siecią kanalizacyjną w dam ³ Waste water discharged by sewage system in dam ³ |
|--|---|---|---|--------------------------------|---|---|---|
| | wodociągowa water supply | kanalizacyjna ^a sewage ^a | wodociągowe water supply | kanalizacyjne sewage system | w dam ³ in dam ³ | na 1 mieszkańca w m ³ per capita in m ³ | |
| | stan w dniu 31 XII | | as of 31 XII | | | | |
| POWIAT SANOCKI (dok.) (cont.) | | | | | | | |
| Gminy wiejskie Rural gminas | | | | | | | |
| Besko | 45,8 | 64,5 | 974 | 1037 | 72,0 | 16,2 | 95 |
| Bukowsko | 30,1 | 2,5 | 619 | 55 | 128,7 | 23,3 | 11 |
| Komańcza | 19,2 | 22,1 | 108 | 271 | 43,6 | 8,7 | 74 |
| Sanok | 47,0 | 200,1 | 941 | 2822 | 80,5 | 4,6 | 197 |
| Tyrawa Wołoska | 0,1 | 4,4 | 1 | 49 | 0,2 | 0,1 | 6 |
| Zarszyn | 61,7 | 101,6 | 1075 | 2087 | 76,4 | 8,3 | 150 |
| Miasto na prawach powiatu: City with powiat status: | | | | | | | |
| Krosno | 181,9 | 152,7 | 5748 | 5929 | 1380,1 | 29,2 | 2066 |
| PODREGION PRZEMYSKI | 3015,8 | 3402,4 | 66943 | 52786 | 9551,8 | 24,1 | 9969 |
| PRZEMYSKI SUBREGION | | | | | | | |
| POWIAT JAROSŁAWSKI | 1030,7 | 1099,8 | 22343 | 15552 | 3229,4 | 26,4 | 3244 |
| Gminy miejskie Urban gminas | | | | | | | |
| Jarosław | 104,5 | 116,7 | 4756 | 3376 | 1062,8 | 27,0 | 1624 |
| Radymno | 18,7 | 25,4 | 926 | 527 | 199,3 | 36,3 | 144 |
| Gmina miejsko-wiejska Urban-rural gmina | | | | | | | |
| Pruchnik | 117,7 | 69,5 | 1952 | 1038 | 149,4 | 15,2 | 105 |
| miasto urban area | 34,4 | 42,5 | 733 | 755 | 60,1 | 16,1 | 76 |
| wieś rural area | 83,3 | 27,0 | 1219 | 283 | 89,3 | 14,7 | 29 |
| Gminy wiejskie Rural gminas | | | | | | | |
| Chłopice | 60,4 | 80,4 | 1112 | 1121 | 171,2 | 30,6 | 145 |
| Jarosław | 141,4 | 209,3 | 3054 | 2659 | 343,0 | 26,2 | 289 |
| Laszki | 86,0 | 38,0 | 1345 | 605 | 195,0 | 27,9 | 83 |
| Pawłosiów | 82,5 | 155,6 | 1989 | 1820 | 370,8 | 44,4 | 274 |
| Radymno | 106,7 | 102,8 | 2391 | 1031 | 226,4 | 19,7 | 109 |
| Rokietnica | 62,3 | 76,2 | 955 | 813 | 85,7 | 19,6 | 80 |
| Różwienica | 83,8 | 132,1 | 1465 | 1429 | 143,9 | 23,1 | 178 |
| Wiązownica | 166,7 | 93,8 | 2398 | 1133 | 281,9 | 24,5 | 213 |
| POWIAT LUBACZOWSKI | 568,1 | 521,5 | 11818 | 7885 | 1563,4 | 27,4 | 1276 |
| Gmina miejska Urban gmina | | | | | | | |
| Lubaczów | 27,8 | 33,5 | 1872 | 1581 | 336,1 | 26,8 | 414 |
| Gminy miejsko-wiejskie Urban-rural gminas | | | | | | | |
| Cieszanów | 63,3 | 98,7 | 1482 | 1209 | 237,7 | 31,6 | 186 |
| miasto urban area | 7,7 | 22,3 | 349 | 310 | 71,6 | 36,5 | 57 |
| wieś rural area | 55,6 | 76,4 | 1133 | 899 | 166,1 | 29,9 | 129 |
| Narol | 96,7 | 98,0 | 2162 | 1366 | 125,8 | 15,2 | 190 |
| miasto urban area | 7,7 | 32,4 | 569 | 524 | 39,7 | 19,0 | 76 |
| wieś rural area | 89,0 | 65,6 | 1593 | 842 | 86,1 | 13,9 | 114 |
| Oleszyce | 71,5 | 66,8 | 1266 | 1172 | 275,0 | 42,4 | 189 |
| miasto urban area | 8,9 | 20,4 | 517 | 440 | 88,2 | 28,6 | 80 |
| wieś rural area | 62,6 | 46,4 | 749 | 732 | 186,8 | 55,0 | 109 |

^a Łącznie z kolektorami.
a Including collectors.

TABL. 1 (38). WODOCIĄGI I KANALIZACJA W 2013 R. (cd.)
WATER SUPPLY AND SEWAGE SYSTEMS IN 2013 (cont.)

| WYSZCZEGÓLNIENIE SPECIFICATION | Sieć rozdzielcza w km Distribution network in km | | Przyłącza prowadzące do budynków mieszkalnych w szt. Connections leading to residential buildings in pcs | | Zużycie wody z wodociągów w gospodarstwach domowych Consumption of water from water supply systems in households | | Ścieki odprowadzone siecią kanalizacyjną w dam ³ Waste water discharged by sewage system in dam ³ |
|--|---|---|---|--------------------------------|---|---|---|
| | wodociągowa water supply | kanalizacyjna ^a sewage ^a | wodociągowe water supply | kanalizacyjne sewage system | w dam ³ in dam ³ | na 1 mieszkańca w m ³ per capita in m ³ | |
| | stan w dniu 31 XII | | as of 31 XII | | | | |
| POWIAT LUBACZOWSKI (dok.) (cont.) | | | | | | | |
| Gminy wiejskie Rural gminas | | | | | | | |
| Horyniec-Zdrój | 39,6 | 51,2 | 928 | 486 | 93,4 | 18,9 | 127 |
| Lubaczów | 140,6 | 114,4 | 2257 | 1093 | 205,0 | 22,5 | 86 |
| Stary Dzików | 60,4 | 58,9 | 877 | 978 | 144,6 | 33,2 | 84 |
| Wielkie Oczy | 68,2 | - | 974 | - | 145,8 | 37,4 | - |
| POWIAT PRZEMYSKI | 506,2 | 657,0 | 10024 | 10187 | 1085,0 | 14,6 | 1300 |
| Gminy wiejskie Rural gminas | | | | | | | |
| Bircza | 12,0 | 34,0 | 182 | 354 | 33,4 | 5,0 | 88 |
| Dubiecko | 24,4 | 57,1 | 478 | 955 | 24,1 | 2,5 | 149 |
| Fredropol | 10,2 | 49,2 | 44 | 489 | 26,4 | 4,8 | 51 |
| Krasiczyn | 51,6 | 66,8 | 919 | 991 | 83,4 | 16,5 | 106 |
| Krzywca | 3,1 | 24,1 | 99 | 371 | 6,1 | 1,2 | 37 |
| Medyka | 68,7 | 87,2 | 1343 | 1321 | 132,2 | 20,6 | 136 |
| Orly | 100,0 | 148,1 | 1854 | 1784 | 291,6 | 33,1 | 243 |
| Przemysł | 62,5 | 43,2 | 1274 | 1056 | 124,4 | 12,2 | 127 |
| Stubno | 57,5 | 51,2 | 823 | 593 | 102,2 | 25,3 | 89 |
| Żurawica | 116,2 | 96,1 | 3008 | 2273 | 261,2 | 20,2 | 274 |
| POWIAT PRZEWORSKI | 762,6 | 956,0 | 17997 | 15357 | 1707,5 | 21,6 | 1550 |
| Gmina miejska Urban gmina | | | | | | | |
| Przeworsk | 92,3 | 94,1 | 2917 | 2847 | 418,2 | 26,4 | 558 |
| Gminy miejsko-wiejskie Urban-rural gminas | | | | | | | |
| Kańczuga | 152,7 | 122,4 | 2842 | 2043 | 226,0 | 18,0 | 178 |
| miasto urban area | 14,0 | 22,5 | 601 | 548 | 80,4 | 24,9 | 94 |
| wieś rural area | 138,7 | 99,9 | 2241 | 1495 | 145,6 | 15,6 | 84 |
| Sieniawa | 91,4 | 86,4 | 1543 | 1000 | 169,8 | 24,1 | 127 |
| miasto urban area | 11,1 | 12,3 | 392 | 405 | 66,8 | 30,3 | 68 |
| wieś rural area | 80,3 | 74,1 | 1151 | 595 | 103,0 | 21,3 | 59 |
| Gminy wiejskie Rural gminas | | | | | | | |
| Adamówka | 40,3 | 74,8 | 836 | 714 | 113,9 | 27,2 | 143 |
| Gać | 46,9 | 73,4 | 1251 | 1073 | 91,8 | 19,6 | 88 |
| Jawornik Polski | 9,7 | 4,8 | 263 | 127 | 18,1 | 4,0 | 14 |
| Przeworsk | 151,9 | 226,6 | 4493 | 4450 | 310,0 | 20,9 | 149 |
| Tryńcza | 100,7 | 186,6 | 2224 | 1845 | 175,7 | 21,1 | 144 |
| Zarzecze | 76,7 | 86,9 | 1628 | 1258 | 184,0 | 25,7 | 149 |
| Miasto na prawach powiatu: City with powiat status: | | | | | | | |
| Przemysł | 148,2 | 168,1 | 4761 | 3805 | 1966,5 | 30,7 | 2599 |

^a Łącznie z kolektorami.
a Including collectors.

TABL. 1 (38). WODOCIĄGI I KANALIZACJA W 2013 R. (cd.)
WATER SUPPLY AND SEWAGE SYSTEMS IN 2013 (cont.)

| WYSZCZEGÓLNIENIE SPECIFICATION | Sieć rozdzielcza w km Distribution network in km | | Przyłącza prowadzące do budynków mieszkalnych w szt. Connections leading to residential buildings in pcs | | Zużycie wody z wodociągów w gospodarstwach domowych Consumption of water from water supply systems in households | | Ścieki odprowadzone siecią kanalizacyjną w dam ³ Waste water discharged by sewage system in dam ³ |
|--|---|---|---|--------------------------------|---|---|---|
| | wodociągowa water supply | kanalizacyjna ^a sewage ^a | wodociągowe water supply | kanalizacyjne sewage system | w dam ³ in dam ³ | na 1 mieszkańca w m ³ per capita in m ³ | |
| | stan w dniu 31 XII as of 31 XII | | | | | | |
| PODREGION RZESZOWSKI | 4401,1 | 4651,9 | 106934 | 82486 | 16505,4 | 26,4 | 18393 |
| <i>RZESZOWSKI SUBREGION</i> | | | | | | | |
| POWIAT KOLBUSZOWSKI | 741,8 | 678,9 | 13878 | 8067 | 1269,8 | 20,2 | 971 |
| <i>Gmina miejsko-wiejska</i> | | | | | | | |
| <i>Urban-rural gmina</i> | | | | | | | |
| Kolbuszowa | 198,8 | 79,2 | 5193 | 1816 | 578,4 | 23,1 | 401 |
| miasto <i>urban area</i> | 40,6 | 35,6 | 1580 | 1196 | 258,0 | 27,6 | 338 |
| wieś <i>rural area</i> | 158,2 | 43,6 | 3613 | 620 | 320,4 | 20,5 | 63 |
| <i>Gminy wiejskie</i> | | | | | | | |
| <i>Rural gminas</i> | | | | | | | |
| Cmolas | 133,9 | 118,9 | 1918 | 1289 | 148,1 | 18,2 | 127 |
| Dzikowiec | 81,1 | 107,3 | 1528 | 1038 | 95,7 | 14,7 | 82 |
| Majdan Królewski | 143,5 | 191,7 | 2119 | 1853 | 164,0 | 16,5 | 162 |
| Niwiska | 94,1 | 110,5 | 1542 | 1013 | 141,6 | 23,5 | 104 |
| Raniżów | 90,4 | 71,3 | 1578 | 1058 | 142,0 | 19,8 | 95 |
| POWIAT ŁAŃCUCKI | 755,4 | 1072,6 | 19155 | 16388 | 2092,3 | 26,2 | 2423 |
| <i>Gmina miejska</i> | | | | | | | |
| <i>Urban gmina</i> | | | | | | | |
| Łańcut | 81,1 | 129,3 | 3374 | 3051 | 571,8 | 31,6 | 784 |
| <i>Gminy wiejskie</i> | | | | | | | |
| <i>Rural gminas</i> | | | | | | | |
| Białobrzegi | 105,8 | 204,1 | 2093 | 1915 | 194,9 | 23,2 | 202 |
| Czarna | 142,0 | 157,5 | 3261 | 2721 | 287,1 | 25,5 | 242 |
| Łańcut | 206,7 | 360,9 | 5460 | 5276 | 579,5 | 27,4 | 581 |
| Markowa | 51,4 | 43,5 | 1394 | 928 | 130,7 | 19,8 | 104 |
| Rakszawa | 90,3 | 45,7 | 1672 | 962 | 153,1 | 21,1 | 339 |
| Żółnia | 78,1 | 131,6 | 1901 | 1535 | 175,2 | 25,4 | 171 |
| POWIAT ROPCZYCKO- -SĘDZISZOWSKI | 604,3 | 410,9 | 12430 | 6172 | 1400,6 | 19,1 | 1157 |
| <i>Gminy miejsko-wiejskie</i> | | | | | | | |
| <i>Urban-rural gminas</i> | | | | | | | |
| Ropczyce | 168,3 | 145,2 | 3664 | 2359 | 470,5 | 17,5 | 574 |
| miasto <i>urban area</i> | 90,8 | 103,1 | 2473 | 1652 | 383,7 | 24,5 | 513 |
| wieś <i>rural area</i> | 77,5 | 42,1 | 1191 | 707 | 86,8 | 7,7 | 61 |
| Sędziszów Małopolski | 213,7 | 115,3 | 4993 | 2006 | 600,1 | 25,7 | 374 |
| miasto <i>urban area</i> | 30,4 | 52,4 | 1190 | 885 | 294,9 | 39,3 | 256 |
| wieś <i>rural area</i> | 183,3 | 62,9 | 3803 | 1121 | 305,2 | 19,2 | 118 |
| <i>Gminy wiejskie</i> | | | | | | | |
| <i>Rural gminas</i> | | | | | | | |
| Iwierzycze | 91,5 | 48,2 | 1652 | 640 | 149,0 | 19,6 | 60 |
| Ostrów | 122,8 | 102,2 | 1871 | 1167 | 151,0 | 21,2 | 149 |
| Wielopole Skrzyńskie | 8,0 | - | 250 | - | 30,0 | 3,6 | - |
| POWIAT RZESZOWSKI | 1369,6 | 1704,0 | 35115 | 30871 | 3263,8 | 19,8 | 3741 |
| <i>Gmina miejska</i> | | | | | | | |
| <i>Urban gmina</i> | | | | | | | |
| Dynów | 16,4 | 33,8 | 335 | 800 | 62,0 | 10,0 | 112 |

^a Łącznie z kolektorami.
^a Including collectors.

TABL. 1 (38). WODOCIĄGI I KANALIZACJA W 2013 R. (cd.)
 WATER SUPPLY AND SEWAGE SYSTEMS IN 2013 (cont.)

| WYSZCZEGÓLNIENIE SPECIFICATION | Sieć rozdzielcza w km Distribution network in km | | Przyłącza prowadzące do budynków mieszkalnych w szt. Connections leading to residential buildings in pcs | | Zużycie wody z wodociągów w gospodarstwach domowych Consumption of water from water supply systems in households | | Ścieki odprowadzone siecią kanalizacyjną w dam ³ Waste water discharged by sewage system in dam ³ |
|--|---|---|---|--------------------------------|---|---|---|
| | wodociągowa water supply | kanalizacyjna ^a sewage ^a | wodociągowe water supply | kanalizacyjne sewage system | w dam ³ in dam ³ | na 1 mieszkańca w m ³ per capita in m ³ | |
| | stan w dniu 31 XII as of 31 XII | | | | | | |
| POWIAT RZESZOWSKI (dok.) (cont.) | | | | | | | |
| Gminy miejsko-wiejskie Urban-rural gminas | | | | | | | |
| Błażowa | 43,1 | 31,8 | 1323 | 643 | 58,6 | 5,4 | 47 |
| miasto urban area | 10,7 | 27,5 | 592 | 524 | 35,2 | 16,1 | 41 |
| wieś rural area | 32,4 | 4,3 | 731 | 119 | 23,4 | 2,7 | 6 |
| Boguchwała | 225,1 | 315,0 | 4576 | 4015 | 500,5 | 25,9 | 437 |
| miasto urban area | 49,4 | 56,8 | 1138 | 1012 | 191,2 | 32,9 | 109 |
| wieś rural area | 175,7 | 258,2 | 3438 | 3003 | 309,3 | 22,9 | 328 |
| Głogów Małopolski | 190,6 | 164,8 | 4947 | 3697 | 584,8 | 30,6 | 544 |
| miasto urban area | 51,4 | 31,8 | 1424 | 1374 | 188,5 | 31,2 | 208 |
| wieś rural area | 139,2 | 133,0 | 3523 | 2323 | 396,3 | 30,3 | 336 |
| Sokolów Małopolski | 172,7 | 230,5 | 4470 | 3060 | 370,3 | 21,7 | 325 |
| miasto urban area | 30,4 | 35,2 | 1145 | 945 | 101,9 | 25,3 | 128 |
| wieś rural area | 142,3 | 195,3 | 3325 | 2115 | 268,4 | 20,6 | 197 |
| Tyczyn | 67,5 | 75,0 | 2260 | 2119 | 150,9 | 13,3 | 166 |
| miasto urban area | 27,1 | 41,0 | 1257 | 1017 | 94,8 | 26,2 | 90 |
| wieś rural area | 40,4 | 34,0 | 1003 | 1102 | 56,1 | 7,2 | 76 |
| Gminy wiejskie Rural gminas | | | | | | | |
| Chmielnik | 20,3 | 89,5 | 343 | 1294 | 32,4 | 4,8 | 271 |
| Dynów | 4,1 | 1,0 | 57 | 19 | 7,0 | 1,0 | 8 |
| Hyżne | 70,6 | 39,8 | 1024 | 571 | 82,4 | 11,8 | 73 |
| Kamień | 66,0 | 89,1 | 1451 | 1089 | 137,4 | 19,7 | 98 |
| Krasne | 98,9 | 106,9 | 2732 | 2729 | 257,5 | 24,4 | 380 |
| Lubenia | 73,4 | 100,0 | 803 | 1302 | 13,3 | 2,0 | 160 |
| Świlcza | 157,9 | 157,8 | 4832 | 4065 | 408,7 | 25,3 | 408 |
| Trzebownik | 163,0 | 269,0 | 5962 | 5468 | 598,0 | 29,3 | 712 |
| POWIAT STRZYŻOWSKI | 397,4 | 200,8 | 8471 | 3932 | 1374,9 | 22,1 | 743 |
| Gmina miejsko-wiejska Urban-rural gmina | | | | | | | |
| Strzyżów | 59,0 | 26,6 | 3020 | 1085 | 664,8 | 31,8 | 264 |
| miasto urban area | 23,6 | 26,0 | 1032 | 1024 | 177,0 | 19,8 | 263 |
| wieś rural area | 35,4 | 0,6 | 1988 | 61 | 487,8 | 40,8 | 1 |
| Gminy wiejskie Rural gminas | | | | | | | |
| Czudec | 128,2 | 84,4 | 1089 | 1444 | 68,0 | 5,8 | 255 |
| Frysztak | 107,4 | 59,0 | 1331 | 798 | 93,0 | 8,8 | 87 |
| Niebylec | 42,0 | 24,4 | 1491 | 394 | 387,3 | 36,4 | 84 |
| Wiśniowa | 60,8 | 6,4 | 1540 | 211 | 161,8 | 19,4 | 53 |
| Miasto na prawach powiatu: City with powiat status: | | | | | | | |
| Rzeszów | 532,6 | 584,7 | 17885 | 17056 | 7104,0 | 38,9 | 9358 |
| PODREGION TARNOBRZESKI | 5060,1 | 3576,3 | 101402 | 58284 | 15246,5 | 24,6 | 17544 |
| <i>TARNOBRZESKI SUBREGION</i> | | | | | | | |
| POWIAT DĘBICKI | 939,8 | 761,7 | 19630 | 13434 | 2939,2 | 21,7 | 3505 |
| Gmina miejska Urban gmina | | | | | | | |
| Dębica | 131,3 | 161,5 | 4786 | 4117 | 1304,1 | 27,7 | 2024 |

^a Łącznie z kolektorami.

^a Including collectors.

TABL. 1 (38). WODOCIĄGI I KANALIZACJA W 2013 R. (cd.)
WATER SUPPLY AND SEWAGE SYSTEMS IN 2013 (cont.)

| WYSZCZEGÓLNIENIE SPECIFICATION | Sieć rozdzielcza w km Distribution network in km | | Przyłącza prowadzące do budynków mieszkalnych w szt. Connections leading to residential buildings in pcs | | Zużycie wody z wodociągów w gospodarstwach domowych Consumption of water from water supply systems in households | | Ścieki odprowadzone siecią kanalizacyjną w dam ³ Waste water discharged by sewage system in dam ³ |
|--|---|---|---|--------------------------------|---|---|---|
| | wodociągowa water supply | kanalizacyjna ^a sewage ^a | wodociągowe water supply | kanalizacyjne sewage system | w dam ³ in dam ³ | na 1 mieszkańca w m ³ per capita in m ³ | |
| | stan w dniu 31 XII as of 31 XII | | | | | | |
| POWIAT DĘBICKI (dok.) (cont.) | | | | | | | |
| Gminy miejsko-wiejskie Urban-rural gminas | | | | | | | |
| Brzostek | 86,6 | 22,1 | 1262 | 584 | 94,8 | 7,2 | 58 |
| miasto urban area | 53,9 | 13,8 | 742 | 491 | 77,4 | 28,7 | 45 |
| wieś rural area | 32,7 | 8,3 | 520 | 93 | 17,4 | 1,7 | 13 |
| Pilzno | 172,9 | 55,5 | 2846 | 943 | 258,3 | 14,4 | 149 |
| miasto urban area | 42,1 | 31,9 | 1119 | 815 | 100,0 | 21,0 | 143 |
| wieś rural area | 130,8 | 23,6 | 1727 | 128 | 158,3 | 12,0 | 6 |
| Gminy wiejskie Rural gminas | | | | | | | |
| Czarna | 191,7 | 92,2 | 2989 | 1524 | 423,7 | 33,0 | 220 |
| Dębica | 194,9 | 294,4 | 4635 | 3961 | 531,3 | 21,1 | 677 |
| Jodłowa | - | 2,4 | - | 81 | - | - | 28 |
| Żyraków | 162,4 | 133,6 | 3112 | 2224 | 327,0 | 24,0 | 349 |
| POWIAT LEŻAJSKI | 567,3 | 493,3 | 14383 | 7949 | 1520,0 | 21,7 | 3206 |
| Gmina miejska Urban gmina | | | | | | | |
| Leżajsk | 52,1 | 45,8 | 1961 | 1778 | 354,4 | 24,6 | 1037 |
| Gmina miejsko-wiejska Urban-rural gmina | | | | | | | |
| Nowa Sarzyna | 159,8 | 145,9 | 4040 | 1918 | 442,0 | 20,4 | 1847 |
| miasto urban area | 5,1 | 16,4 | 345 | 300 | 161,0 | 25,9 | 181 |
| wieś rural area | 154,7 | 129,5 | 3695 | 1618 | 281,0 | 18,2 | 1666 |
| Gminy wiejskie Rural gminas | | | | | | | |
| Grodzisko Dolne | 91,4 | 90,7 | 2246 | 1310 | 171,6 | 21,2 | 112 |
| Kuryłówka | 69,0 | 74,5 | 1306 | 722 | 116,7 | 20,4 | 52 |
| Leżajsk | 195,0 | 136,4 | 4830 | 2221 | 435,3 | 21,8 | 158 |
| POWIAT MIELECKI | 1316,2 | 708,6 | 23839 | 12575 | 4006,0 | 29,4 | 3842 |
| Gmina miejska Urban gmina | | | | | | | |
| Mielec | 167,7 | 203,5 | 5457 | 5254 | 2093,1 | 34,3 | 3050 |
| Gminy miejsko-wiejskie Urban-rural gminas | | | | | | | |
| Przeclaw | 176,8 | 31,2 | 2870 | 738 | 301,1 | 26,0 | 97 |
| miasto urban area | 12,3 | 5,3 | 349 | 349 | 52,0 | 30,7 | 48 |
| wieś rural area | 164,5 | 25,9 | 2521 | 389 | 249,1 | 25,1 | 49 |
| Radomyśl Wielki | 194,6 | 100,9 | 2950 | 1269 | 324,2 | 22,9 | 181 |
| miasto urban area | 21,4 | 28,2 | 645 | 566 | 78,6 | 25,5 | 86 |
| wieś rural area | 173,2 | 72,7 | 2305 | 703 | 245,6 | 22,2 | 95 |
| Gminy wiejskie Rural gminas | | | | | | | |
| Borowa | 102,4 | 25,8 | 1382 | 421 | 159,4 | 28,3 | 44 |
| Czermin | 113,0 | 52,0 | 1717 | 628 | 189,0 | 27,1 | 74 |
| Gawłuszowice | 56,9 | 0,2 | 651 | 5 | 71,9 | 25,7 | 1 |
| Mielec | 164,3 | 123,6 | 3519 | 1969 | 340,0 | 26,2 | 183 |
| Padew Narodowa | 66,7 | 91,3 | 1299 | 1328 | 127,6 | 23,6 | 121 |
| Tuszów Narodowy | 103,7 | 43,2 | 1939 | 518 | 180,0 | 22,6 | 46 |
| Wadowice Górne | 170,1 | 36,9 | 2055 | 445 | 219,7 | 28,9 | 45 |

a Łącznie z kolektorami.
a Including collectors.

TABL. 1 (38). WODOCIĄGI I KANALIZACJA W 2013 R. (dok.)
 WATER SUPPLY AND SEWAGE SYSTEMS IN 2013 (cont.)

| WYSZCZEGÓLNIENIE SPECIFICATION | Sieć rozdzielcza w km Distribution network in km | | Przyłącza prowadzące do budynków mieszkalnych w szt. Connections leading to residential buildings in pcs | | Zużycie wody z wodociągów w gospodarstwach domowych Consumption of water from water supply systems in households | | Ścieki odprowadzone siecią kanalizacyjną w dam ³ Waste water discharged by sewage system in dam ³ |
|---|---|---|---|--------------------------------|---|---|---|
| | wodociągowa water supply | kanalizacyjna ^a sewage ^a | wodociągowe water supply | kanalizacyjne sewage system | w dam ³ in dam ³ | na 1 mieszkańca w m ³ per capita in m ³ | |
| | stan w dniu 31 XII as of 31 XII | | | | | | |
| POWIAT NIŻAŃSKI | 778,0 | 555,8 | 14316 | 8956 | 1276,2 | 18,9 | 1219 |
| Gminy miejsko-wiejskie <i>Urban-rural gminas</i> | | | | | | | |
| Nisko | 171,7 | 128,7 | 3267 | 2447 | 390,9 | 17,4 | 470 |
| miasto <i>urban area</i> | 103,4 | 80,9 | 1981 | 1935 | 302,3 | 19,6 | 425 |
| wieś <i>rural area</i> | 68,3 | 47,8 | 1286 | 512 | 88,6 | 12,6 | 45 |
| Rudnik nad Sanem | 117,4 | 42,9 | 2216 | 1755 | 189,2 | 18,3 | 223 |
| miasto <i>urban area</i> | 49,1 | 28,8 | 1296 | 1485 | 69,0 | 10,1 | 219 |
| wieś <i>rural area</i> | 68,3 | 14,1 | 920 | 270 | 120,2 | 34,6 | 4 |
| Ulanów | 113,6 | 114,4 | 2330 | 1702 | 187,6 | 21,8 | 100 |
| miasto <i>urban area</i> | 19,3 | 12,1 | 507 | 430 | 59,3 | 40,4 | 20 |
| wieś <i>rural area</i> | 94,3 | 102,3 | 1823 | 1272 | 128,3 | 17,9 | 80 |
| Gminy wiejskie <i>Rural gminas</i> | | | | | | | |
| Harasiuki | 97,7 | 10,8 | 1775 | 164 | 120,4 | 19,2 | 15 |
| Jarocin | 87,7 | 94,0 | 1308 | 987 | 110,5 | 20,4 | 88 |
| Jeżowe | 109,1 | 152,3 | 2223 | 1619 | 201,8 | 19,8 | 257 |
| Krzyszów | 80,8 | 12,7 | 1197 | 282 | 75,8 | 17,7 | 66 |
| POWIAT STALOWOWOLSKI | 726,8 | 424,8 | 14651 | 5890 | 2984,6 | 27,4 | 2681 |
| Gmina miejska <i>Urban gmina</i> | | | | | | | |
| Stalowa Wola | 96,7 | 138,7 | 2651 | 1339 | 2036,2 | 31,8 | 2285 |
| Gminy wiejskie <i>Rural gminas</i> | | | | | | | |
| Bojanów | 129,1 | 43,5 | 1820 | 499 | 110,4 | 14,8 | 37 |
| Pysznica | 126,6 | 63,0 | 3044 | 1025 | 264,4 | 25,4 | 98 |
| Radomyśl nad Sanem | 122,9 | 12,1 | 1953 | 195 | 165,9 | 22,4 | 16 |
| Zaklików | 112,0 | 59,8 | 2282 | 1426 | 152,2 | 17,5 | 112 |
| Zaleszany | 139,5 | 107,7 | 2901 | 1406 | 255,5 | 23,5 | 133 |
| POWIAT TARNOBRZESKI | 556,9 | 484,4 | 10750 | 6222 | 1092,3 | 20,3 | 1501 |
| Gminy miejsko-wiejskie <i>Urban-rural gminas</i> | | | | | | | |
| Baranów Sandomierski | 148,2 | 47,5 | 2780 | 1092 | 203,5 | 16,8 | 128 |
| miasto <i>urban area</i> | 20,0 | 9,9 | 506 | 375 | 34,2 | 22,9 | 35 |
| wieś <i>rural area</i> | 128,2 | 37,6 | 2274 | 717 | 169,3 | 16,0 | 93 |
| Nowa Dęba | 115,0 | 157,0 | 2968 | 2218 | 343,0 | 18,5 | 632 |
| miasto <i>urban area</i> | 43,0 | 57,0 | 1086 | 1019 | 255,0 | 22,2 | 536 |
| wieś <i>rural area</i> | 72,0 | 100,0 | 1882 | 1199 | 88,0 | 12,5 | 96 |
| Gminy wiejskie <i>Rural gminas</i> | | | | | | | |
| Gorzyce | 122,2 | 157,5 | 2426 | 1594 | 352,5 | 26,2 | 634 |
| Grębów | 171,5 | 122,4 | 2576 | 1318 | 193,3 | 19,7 | 107 |
| Miasto na prawach powiatu: <i>City with powiat status:</i> | | | | | | | |
| Tarnobrzeg | 175,1 | 147,7 | 3833 | 3258 | 1428,2 | 29,5 | 1590 |

^a Łącznie z kolektorami.
^a Including collectors.

TABL. 2 (39). **SIEĆ GAZOWA ORAZ ODBIORCY I ZUŻYCIE GAZU Z SIECI W GOSPODARSTWACH DOMOWYCH W 2013 R.**
GAS SUPPLY SYSTEM AS WELL AS CONSUMERS AND CONSUMPTION OF GAS FROM GAS SUPPLY SYSTEM IN HOUSEHOLDS IN 2013

| WYSZCZEGÓLNIENIE SPECIFICATION | Sieć gazowa ^a w km <i>Distribution network ^a</i> in km | Przyłącza prowadzące do budynków ^{ab} w szt. <i>Connections leading to</i> <i>buildings ^{ab} in pcs</i> | Odbiorcy gazu z sieci ^{ac} w tys. Consumers of gas from gas supply system ^{ac} in thous. | Zużycie gazu z sieci ^d Consumption of gas from gas supply system ^d | |
|-------------------------------------|---|---|---|--|--|
| | | | | w tys. m ³ in thous. m ³ | na 1 mieszkańca w m ³ per capita in m ³ |
| WOJEWÓDZTWO | 18924,4 | 350677 | 465,6 | 239297,0 | 112,4 |
| <i>VOIVODSHIP</i> | | | | | |
| Podregion krośnieński | 4330,8 | 91127 | 110,7 | 57665,6 | 118,6 |
| <i>Krośnieński subregion</i> | | | | | |
| <i>Powiaty: Powiats:</i> | | | | | |
| bieszczadzki | 6,7 | 37 | 0,1 | 31,5 | 1,4 |
| brzozowski | 790,1 | 14947 | 14,2 | 6370,4 | 95,9 |
| jasielski | 1200,7 | 24249 | 28,6 | 14661,9 | 126,9 |
| krośnieński | 1190,5 | 26916 | 26,7 | 15325,5 | 137,0 |
| leski | 150,6 | 1980 | 1,5 | 1041,7 | 38,9 |
| sanocki | 743,5 | 15538 | 23,0 | 10004,6 | 104,0 |
| <i>Miasto na prawach powiatu:</i> | | | | | |
| <i>City with powiat status:</i> | | | | | |
| Krosno | 248,8 | 7460 | 16,6 | 10230,0 | 216,7 |
| Podregion przemyski | 3421,2 | 58925 | 75,1 | 42275,1 | 106,6 |
| <i>Przemyski subregion</i> | | | | | |
| <i>Powiaty: Powiats:</i> | | | | | |
| jarosławski | 1142,9 | 22009 | 26,3 | 15717,9 | 128,6 |
| lubaczowski | 477,1 | 8043 | 7,0 | 5019,0 | 87,9 |
| przemyski | 784,9 | 10370 | 9,5 | 5151,3 | 69,5 |
| przeworski | 834,9 | 14397 | 14,9 | 7914,6 | 99,9 |
| <i>Miasto na prawach powiatu:</i> | | | | | |
| <i>City with powiat status:</i> | | | | | |
| Przemysł | 181,3 | 4106 | 17,5 | 8472,3 | 132,4 |
| Podregion rzeszowski | 6001,9 | 108195 | 144,3 | 78908,0 | 126,1 |
| <i>Rzeszowski subregion</i> | | | | | |
| <i>Powiaty: Powiats:</i> | | | | | |
| kolbuszowski | 797,1 | 11999 | 10,3 | 5440,5 | 86,7 |
| łańcucki | 905,3 | 18821 | 17,2 | 9888,9 | 124,1 |
| ropczycko-sędziszowski | 799,9 | 12586 | 12,8 | 5619,5 | 76,5 |
| rzeszowski | 2000,2 | 34983 | 29,4 | 19791,5 | 119,8 |
| strzyżowski | 847,5 | 12235 | 11,9 | 5331,0 | 85,7 |
| <i>Miasto na prawach powiatu:</i> | | | | | |
| <i>City with powiat status:</i> | | | | | |
| Rzeszów | 652,0 | 17571 | 62,7 | 32836,6 | 179,9 |
| Podregion tarnobrzeski | 5170,5 | 92430 | 135,5 | 60448,3 | 97,5 |
| <i>Tarnobrzeski subregion</i> | | | | | |
| <i>Powiaty: Powiats:</i> | | | | | |
| dębicki | 1379,1 | 22042 | 30,7 | 15180,8 | 112,3 |
| leżajski | 665,7 | 11932 | 12,2 | 5037,9 | 72,0 |
| mielecki | 1008,0 | 19039 | 28,4 | 14659,0 | 107,6 |
| niżański | 600,6 | 10953 | 9,9 | 4707,4 | 69,7 |
| stalowowlowski | 709,1 | 14161 | 27,3 | 9964,9 | 91,5 |
| tarnobrzeski | 619,0 | 10285 | 11,0 | 5413,5 | 100,4 |
| <i>Miasto na prawach powiatu:</i> | | | | | |
| <i>City with powiat status:</i> | | | | | |
| Tarnobrzeg | 189,0 | 4018 | 15,9 | 5484,8 | 113,4 |

^a Stan w dniu 31 XII. ^b Łącznie z przyłączami prowadzącymi do budynków niemieszkalnych. ^c Łącznie z korzystającymi z gazomierzy zbiorczych. ^d W jednostkach naturalnych, według których następuje rozliczenie z odbiorcami.

^a As of 31 XII. ^b Including connections leading to non-residential buildings. ^c Including gas consumers using collective gas-meters. ^d Consumption of gas in natural units on the basis of which settlements with clients occur.

TABL. 3 (40). ODBIORCY ORAZ ZUŻYCIE ENERGII ELEKTRYCZNEJ W GOSPODARSTWACH DOMOWYCH^a W 2013 R.
 CONSUMERS AND CONSUMPTION OF ELECTRICITY IN HOUSEHOLDS^a IN 2013

| WYSZCZEGÓLNIENIE SPECIFICATION | Odbiorcy energii elektrycznej ^b Consumers of electricity ^b | Zużycie energii elektrycznej Consumption of electricity | | |
|-------------------------------------|---|---|-------------------------------|---|
| | | w GWh in GWh | na 1 mieszkańca per capita | na 1 odbiorcę ^c per consumer ^c |
| | | | w kWh | in kWh |
| WOJEWÓDZTWO | 688222 | 1218,0 | 572,2 | 1769,8 |
| <i>VOIVODSHIP</i> | | | | |
| Podregion krośnieński | 153970 | 270,6 | 556,6 | 1757,5 |
| <i>Krośnieński subregion</i> | | | | |
| <i>Powiaty: Powiats:</i> | | | | |
| bieszczadzki | 6627 | 11,5 | 519,4 | 1739,6 |
| brzozowski | 19639 | 33,2 | 500,0 | 1690,4 |
| jasielski | 36851 | 64,1 | 554,9 | 1739,2 |
| krośnieński | 33126 | 63,7 | 569,7 | 1924,0 |
| leski | 9129 | 18,3 | 681,6 | 2000,9 |
| sanocki | 30563 | 51,7 | 537,6 | 1692,3 |
| <i>Miasto na prawach powiatu:</i> | | | | |
| <i>City with powiat status:</i> | | | | |
| Krosno | 18035 | 28,1 | 594,3 | 1556,0 |
| Podregion przemyski | 129551 | 233,6 | 588,9 | 1803,0 |
| <i>Przemyski subregion</i> | | | | |
| <i>Powiaty: Powiats:</i> | | | | |
| jarosławski | 38589 | 70,8 | 579,5 | 1835,4 |
| lubaczowski | 17733 | 31,3 | 548,3 | 1766,1 |
| przemyski | 22031 | 42,9 | 578,8 | 1946,5 |
| przeworski | 24473 | 46,1 | 581,9 | 1883,9 |
| <i>Miasto na prawach powiatu:</i> | | | | |
| <i>City with powiat status:</i> | | | | |
| Przemysł | 26725 | 42,4 | 663,3 | 1588,3 |
| Podregion rzeszowski | 207685 | 375,1 | 599,4 | 1806,1 |
| <i>Rzeszowski subregion</i> | | | | |
| <i>Powiaty: Powiats:</i> | | | | |
| kolbuszowski | 17336 | 30,3 | 482,9 | 1747,2 |
| łańcucki | 24610 | 48,8 | 611,9 | 1981,9 |
| ropczycko-sędziszowski | 20597 | 39,0 | 531,1 | 1893,6 |
| rzeszowski | 51900 | 102,7 | 621,6 | 1978,2 |
| strzyżowski | 19100 | 33,7 | 542,5 | 1766,2 |
| <i>Miasto na prawach powiatu:</i> | | | | |
| <i>City with powiat status:</i> | | | | |
| Rzeszów | 74142 | 120,6 | 660,9 | 1626,9 |
| Podregion tarnobrzeski | 197016 | 338,7 | 546,2 | 1719,3 |
| <i>Tarnobrzeski subregion</i> | | | | |
| <i>Powiaty: Powiats:</i> | | | | |
| dębicki | 39997 | 76,9 | 568,5 | 1922,2 |
| leżajski | 20633 | 35,8 | 512,4 | 1736,9 |
| mielecki | 42715 | 79,3 | 582,2 | 1856,3 |
| niżański | 20606 | 34,7 | 513,7 | 1684,5 |
| stalowowolski | 38287 | 58,1 | 533,6 | 1517,6 |
| tarnobrzeski | 16175 | 28,0 | 518,4 | 1728,5 |
| <i>Miasto na prawach powiatu:</i> | | | | |
| <i>City with powiat status:</i> | | | | |
| Tarnobrzeg | 18603 | 26,0 | 536,8 | 1395,1 |

a Łącznie z gospodarstwami domowymi, których głównym źródłem utrzymania jest dochód z użytkowanego gospodarstwa indywidualnego w rolnictwie. b Stan w dniu 31 XII. c Do przeliczeń przyjęto liczbę odbiorców według stanu w dniu 31 XII.

Źródło: dane Ministerstwa Gospodarki.

a Including households in which the main source of maintenance is income from a private farm in agricultural. b As of 31 XII. c The number of consumers as of 31 XII was used in calculations.

Source: data of the Ministry of Economy.

TABL. 4 (41). ODPADY KOMUNALNE ZMIESZANE, NIECZYSTOŚCI CIEKLE I SKŁADOWISKA W 2013 R.
MIXED MUNICIPAL WASTE, LIQUID WASTE AND LANDFILL SITES IN 2013

| WYSZCZEGÓLNIENIE SPECIFICATION | Zebrane odpady komunalne zmieszane ^{ab} Mixed municipal waste collected ^{ab} | | | Nieczystości ciekłe wywiezione ^{ac} Liquid waste ^{ac} removed | | Czynne składowiska kontrolowane (stan w dniu 31 XII) Controlled landfill sites in operation (as of 31 XII) | |
|--|---|--|---|--|--|---|---------------------------------|
| | ogółem total | w tym z gospodarstw domowych of which from households | na 1 mieszkańca w kg per capita in kg | ogółem total | w tym z gospodarstw domowych of which from households | liczba number | powierzchnia w ha area in ha |
| | w tys. t in thous. t | | | w dam ³ in dam ³ | | | |
| WOJEWÓDZTWO | 303,5 | 212,8 | 100,0 | 300,7 | 178,14 | 22 | 58,9 |
| <i>VOIVODSHIP</i> | | | | | | | |
| Podregion krośnieński | 62,3 | 47,9 | 98,5 | 50,1 | 30,28 | 3 | 6,8 |
| <i>Krośnieński subregion</i> | | | | | | | |
| Powiaty: Powiats: | | | | | | | |
| bieszczadzki | 2,5 | 1,9 | 85,0 | 14,8 | 12,79 | - | - |
| brzozowski | 4,3 | 2,8 | 42,8 | 4,4 | 2,55 | - | - |
| jasielski | 16,3 | 15,0 | 130,3 | 7,4 | 1,97 | - | - |
| krośnieński | 10,6 | 8,2 | 73,2 | 4,8 | 2,61 | - | - |
| leski | 5,1 | 3,5 | 132,2 | 9,5 | 5,96 | - | - |
| sanocki | 12,6 | 9,5 | 98,3 | 8,4 | 4,07 | 2 | 2,7 |
| Miasto na prawach powiatu: City with powiat status: | | | | | | | |
| Krosno | 11,0 | 6,9 | 146,2 | 0,8 | 0,33 | 1 | 4,1 |
| Podregion przemyski | 60,5 | 42,2 | 106,4 | 79,0 | 65,35 | 5 | 12,9 |
| <i>Przemyski subregion</i> | | | | | | | |
| Powiaty: Powiats: | | | | | | | |
| jarosławski | 19,7 | 13,9 | 113,5 | 42,2 | 35,29 | 2 | 5,7 |
| lubaczowski | 5,8 | 4,1 | 72,1 | 1,5 | 1,03 | 2 | 3,4 |
| przemyski | 6,2 | 4,5 | 60,8 | 14,1 | 12,39 | - | - |
| przeworski | 8,9 | 6,6 | 83,1 | 6,5 | 3,29 | - | - |
| Miasto na prawach powiatu: City with powiat status: | | | | | | | |
| Przemysł | 19,9 | 13,1 | 204,8 | 14,7 | 13,35 | 1 | 3,8 |
| Podregion rzeszowski | 98,4 | 64,9 | 103,6 | 71,5 | 22,33 | 4 | 26,2 |
| <i>Rzeszowski subregion</i> | | | | | | | |
| Powiaty: Powiats: | | | | | | | |
| kolbuszowski | 3,8 | 3,1 | 49,0 | 7,7 | 1,78 | - | - |
| łańcucki | 6,9 | 4,7 | 59,6 | 3,1 | 1,72 | - | - |
| ropczycko-sędziszowski | 6,2 | 4,6 | 63,2 | 16,2 | 5,59 | 1 | 19,5 |
| rzeszowski | 18,6 | 12,4 | 75,0 | 28,4 | 5,94 | 2 | 2,7 |
| strzyżowski | 3,2 | 2,5 | 40,3 | 8,2 | 4,19 | 1 | 4,0 |
| Miasto na prawach powiatu: City with powiat status: | | | | | | | |
| Rzeszów | 59,7 | 37,5 | 205,4 | 7,9 | 3,11 | - | - |
| Podregion tarnobrzeski | 82,3 | 57,9 | 93,4 | 100,1 | 60,18 | 10 | 13,0 |
| <i>Tarnobrzeski subregion</i> | | | | | | | |
| Powiaty: Powiats: | | | | | | | |
| dębicki | 16,6 | 12,2 | 90,1 | 18,8 | 6,39 | 2 | 1,3 |
| leżajski | 6,3 | 4,3 | 61,7 | 9,6 | 4,81 | 1 | 1,6 |
| mielecki | 23,7 | 16,5 | 121,0 | 13,0 | 3,87 | 1 | 0,7 |
| niżański | 4,6 | 3,6 | 53,0 | 20,3 | 16,51 | 2 | 1,6 |
| stalowowolski | 15,2 | 9,1 | 83,2 | 29,4 | 23,58 | 3 | 5,7 |
| tarnobrzeski | 6,4 | 4,0 | 74,7 | 7,1 | 4,71 | 1 | 2,1 |
| Miasto na prawach powiatu: City with powiat status: | | | | | | | |
| Tarnobrzeg | 9,6 | 8,3 | 171,0 | 2,0 | 0,31 | - | - |

a Dane szacunkowe. b Dane nie obejmują odpadów komunalnych zebranych selektywnie. c Gromadzone przejściowo w zbiornikach bezodpornych.
a Estimated data. b Data do not include municipal waste collected separately. c Collected temporarily in cesspools.

TABL. 5 (42). ZASOBY MIESZKANIOWE^a W 2013 R.
Stan w dniu 31 XII
DWELLING STOCKS^a IN 2013
As of 31 XII

| WYSZCZEGÓLNIENIE SPECIFICATION | Mieszkania Dwellings | Izby Rooms | Powierzchnia użytkowa mieszkań w m ² Useful floor space of dwellings in m ² | Przeciętna Average | | | | |
|--|-------------------------|----------------|--|---|---|--------------------|--|--|
| | | | | liczba izb w mieszkaniu number of rooms in a dwelling | liczba osób ^b na number of persons ^b | | powierzchnia użytkowa w m ² useful floor space in m ² | |
| | | | | | 1 mieszkanie per dwelling | 1 izbę per room | 1 mieszkania per dwelling | na 1 osobę ^b per person ^b |
| WOJEWÓDZTWO | 635669 | 2588188 | 51190677 | 4,07 | 3,35 | 0,82 | 80,5 | 24,0 |
| <i>VOIVODSHIP</i> | | | | | | | | |
| PODREGION KROŚNIĘSKI | 141201 | 592899 | 11449950 | 4,20 | 3,44 | 0,82 | 81,1 | 23,6 |
| <i>KROŚNIĘSKI SUBREGION</i> | | | | | | | | |
| POWIAT BIESZCZADZKI | 6677 | 26139 | 482792 | 3,91 | 3,33 | 0,85 | 72,3 | 21,7 |
| <i>Gmina miejsko-wiejska</i> <i>Urban-rural gmina</i> | | | | | | | | |
| Ustrzyki Dolne | 5257 | 20544 | 374230 | 3,91 | 3,37 | 0,86 | 71,2 | 21,1 |
| miasto <i>urban area</i> | 3139 | 11888 | 195624 | 3,79 | 3,01 | 0,79 | 62,3 | 20,7 |
| wieś <i>rural area</i> | 2118 | 8656 | 178606 | 4,09 | 3,90 | 0,95 | 84,3 | 21,6 |
| <i>Gminy wiejskie</i> <i>Rural gminas</i> | | | | | | | | |
| Czarna | 719 | 2891 | 56668 | 4,02 | 3,33 | 0,83 | 78,8 | 23,7 |
| Lutowiska | 701 | 2704 | 51894 | 3,86 | 3,02 | 0,78 | 74,0 | 24,5 |
| POWIAT BRZOZOWSKI | 18033 | 76372 | 1504441 | 4,24 | 3,68 | 0,87 | 83,4 | 22,7 |
| <i>Gmina miejsko-wiejska</i> <i>Urban-rural gmina</i> | | | | | | | | |
| Brzozów | 6931 | 30185 | 587938 | 4,36 | 3,84 | 0,88 | 84,8 | 22,1 |
| miasto <i>urban area</i> | 2334 | 9752 | 178406 | 4,18 | 3,23 | 0,77 | 76,4 | 23,6 |
| wieś <i>rural area</i> | 4597 | 20433 | 409532 | 4,44 | 4,14 | 0,93 | 89,1 | 21,5 |
| <i>Gminy wiejskie</i> <i>Rural gminas</i> | | | | | | | | |
| Domaradz | 1799 | 7035 | 132602 | 3,91 | 3,41 | 0,87 | 73,7 | 21,6 |
| Dydnia | 2147 | 8865 | 177013 | 4,13 | 3,79 | 0,92 | 82,4 | 21,8 |
| Haczów | 2634 | 11908 | 233450 | 4,52 | 3,54 | 0,78 | 88,6 | 25,0 |
| Jasienica Rosielna | 2068 | 8798 | 172025 | 4,25 | 3,73 | 0,88 | 83,2 | 22,3 |
| Nozdrzec | 2454 | 9581 | 201413 | 3,90 | 3,42 | 0,88 | 82,1 | 24,0 |
| POWIAT JASIELSKI | 32793 | 134165 | 2633397 | 4,09 | 3,52 | 0,86 | 80,3 | 22,8 |
| <i>Gmina miejska</i> <i>Urban gmina</i> | | | | | | | | |
| Jasło | 12469 | 48582 | 858521 | 3,90 | 2,92 | 0,75 | 68,9 | 23,6 |
| <i>Gmina miejsko-wiejska</i> <i>Urban-rural gmina</i> | | | | | | | | |
| Kołaczyce | 2194 | 9396 | 196621 | 4,28 | 4,13 | 0,96 | 89,6 | 21,7 |
| miasto <i>urban area</i> | 391 | 1757 | 36874 | 4,49 | 3,70 | 0,82 | 94,3 | 25,5 |
| wieś <i>rural area</i> | 1803 | 7639 | 159747 | 4,24 | 4,22 | 1,00 | 88,6 | 21,0 |
| <i>Gminy wiejskie</i> <i>Rural gminas</i> | | | | | | | | |
| Brzyska | 1393 | 6181 | 134647 | 4,44 | 4,64 | 1,05 | 96,7 | 20,8 |
| Dębowiec | 2224 | 8864 | 180057 | 3,99 | 3,90 | 0,98 | 81,0 | 20,8 |
| Jasło | 4407 | 18475 | 373623 | 4,19 | 3,73 | 0,89 | 84,8 | 22,8 |
| Krempna | 576 | 2201 | 43318 | 3,82 | 3,45 | 0,90 | 75,2 | 21,8 |
| Nowy Żmigród | 2453 | 10318 | 217452 | 4,21 | 3,80 | 0,90 | 88,6 | 23,3 |
| Osiek Jasielski | 1243 | 5179 | 110676 | 4,17 | 4,34 | 1,04 | 89,0 | 20,5 |
| Skolyszyn | 3358 | 14168 | 289952 | 4,22 | 3,73 | 0,88 | 86,3 | 23,2 |
| Tarnowiec | 2476 | 10801 | 228530 | 4,36 | 3,72 | 0,85 | 92,3 | 24,8 |

^a Na podstawie bilansu zasobów mieszkaniowych. ^b Do przeliczeń przyjęto ogólną liczbę ludności według stanu w dniu 31 XII.

^a Based on balances of dwelling stocks. ^b Calculations are based on the total number of population as of 31 XII.

TABL. 5 (42). ZASOBY MIESZKANIOWE^a W 2013 R. (cd.)
Stan w dniu 31 XII
DWELLING STOCKS^a IN 2013 (cont.)
As of 31 XII

| WYSZCZEGÓLNIENIE SPECIFICATION | Mieszkania Dwellings | Izby Rooms | Powierzchnia użytkowa mieszkań w m ² Useful floor space of dwellings in m ² | Przeciętna Average | | | | |
|--|-------------------------|---------------|--|---|---|--------------------|--|--|
| | | | | liczba izb w mieszkaniu number of rooms in a dwelling | liczba osób ^b na number of persons ^b | | powierzchnia użytkowa w m ² useful floor space in m ² | |
| | | | | | 1 mieszkanie per dwelling | 1 izbę per room | 1 mieszkania per dwelling | na 1 osobę ^b per person ^b |
| POWIAT KROŚNIEŃSKI | 30622 | 140879 | 2760233 | 4,60 | 3,65 | 0,79 | 90,1 | 24,7 |
| Gminy miejsko-wiejskie Urban-rural gminas | | | | | | | | |
| Dukla | 4326 | 18270 | 339760 | 4,22 | 3,43 | 0,81 | 78,5 | 22,9 |
| miasto urban area | 717 | 3023 | 55286 | 4,22 | 3,01 | 0,71 | 77,1 | 25,6 |
| wieś rural area | 3609 | 15247 | 284474 | 4,22 | 3,51 | 0,83 | 78,8 | 22,5 |
| Iwonicz-Zdrój | 2797 | 13291 | 256577 | 4,75 | 3,93 | 0,83 | 91,7 | 23,4 |
| miasto urban area | 721 | 3146 | 60230 | 4,36 | 2,57 | 0,59 | 83,5 | 32,5 |
| wieś rural area | 2076 | 10145 | 196347 | 4,89 | 4,40 | 0,90 | 94,6 | 21,5 |
| Jedlicze | 4308 | 20712 | 408328 | 4,81 | 3,59 | 0,75 | 94,8 | 26,4 |
| miasto urban area | 1702 | 8210 | 160951 | 4,82 | 3,38 | 0,70 | 94,6 | 28,0 |
| wieś rural area | 2606 | 12502 | 247377 | 4,80 | 3,73 | 0,78 | 94,9 | 25,4 |
| Rymanów | 4126 | 19093 | 391096 | 4,63 | 3,82 | 0,83 | 94,8 | 24,8 |
| miasto urban area | 1119 | 5054 | 101982 | 4,52 | 3,30 | 0,73 | 91,1 | 27,6 |
| wieś rural area | 3007 | 14039 | 289114 | 4,67 | 4,01 | 0,86 | 96,1 | 24,0 |
| Gminy wiejskie Rural gminas | | | | | | | | |
| Chorkówka | 3647 | 16899 | 327592 | 4,63 | 3,69 | 0,80 | 89,8 | 24,3 |
| Jaślińska | 564 | 2223 | 43861 | 3,94 | 3,66 | 0,93 | 77,8 | 21,2 |
| Korczyna | 3120 | 13675 | 264368 | 4,38 | 3,54 | 0,81 | 84,7 | 24,0 |
| Krościenko Wyżne | 1487 | 7201 | 143768 | 4,84 | 3,72 | 0,77 | 96,7 | 26,0 |
| Miejsce Piastowe | 3596 | 17572 | 339578 | 4,89 | 3,77 | 0,77 | 94,4 | 25,1 |
| Wojaszówka | 2651 | 11943 | 245305 | 4,51 | 3,47 | 0,77 | 92,5 | 26,7 |
| POWIAT LESKI | 7704 | 33763 | 665003 | 4,38 | 3,48 | 0,79 | 86,3 | 24,8 |
| Gmina miejsko-wiejska Urban-rural gmina | | | | | | | | |
| Lesko | 3366 | 14052 | 264169 | 4,17 | 3,43 | 0,82 | 78,5 | 22,9 |
| miasto urban area | 1880 | 7336 | 125742 | 3,90 | 2,99 | 0,77 | 66,9 | 22,3 |
| wieś rural area | 1486 | 6716 | 138427 | 4,52 | 3,98 | 0,88 | 93,2 | 23,4 |
| Gminy wiejskie Rural gminas | | | | | | | | |
| Baligród | 955 | 3925 | 78146 | 4,11 | 3,34 | 0,81 | 81,8 | 24,5 |
| Cisna | 724 | 3349 | 72057 | 4,63 | 2,39 | 0,52 | 99,5 | 41,7 |
| Olszanica | 1275 | 5663 | 113201 | 4,44 | 3,93 | 0,88 | 88,8 | 22,6 |
| Solina | 1384 | 6774 | 137430 | 4,89 | 3,84 | 0,78 | 99,3 | 25,9 |
| POWIAT SANOCKI | 28306 | 114386 | 2193493 | 4,04 | 3,39 | 0,84 | 77,5 | 22,8 |
| Gmina miejska Urban gmina | | | | | | | | |
| Sanok | 13422 | 50626 | 873425 | 3,77 | 2,91 | 0,77 | 65,1 | 22,4 |

a Na podstawie bilansu zasobów mieszkaniowych. b Do przeliczeń przyjęto ogólną liczbę ludności według stanu w dniu 31 XII.
a Based on balances of dwelling stocks. b Calculations are based on the total number of population as of 31 XII.

TABL. 5 (42). ZASOBY MIESZKANIOWE^a W 2013 R. (cd.)
Stan w dniu 31 XII
DWELLING STOCKS^a IN 2013 (cont.)
As of 31 XII

| WYSZCZEGÓLNIENIE SPECIFICATION | Mieszkania Dwellings | Izby Rooms | Powierzchnia użytkowa mieszkań w m ² Useful floor space of dwellings in m ² | Przeciętna Average | | | | |
|--|-------------------------|---------------|--|---|---|--------------------|--|--|
| | | | | liczba izb w mieszkaniu number of rooms in a dwelling | liczba osób ^b na number of persons ^b | | powierzchnia użytkowa w m ² useful floor space in m ² | |
| | | | | | 1 mieszkanie per dwelling | 1 izbę per room | 1 mieszkanie per dwelling | na 1 osobę ^b per person ^b |
| POWIAT SANOCKI (dok.) (cont.) | | | | | | | | |
| Gmina miejsko-wiejska Urban-rural gmina | | | | | | | | |
| Zagórz | 3478 | 15056 | 302819 | 4,33 | 3,74 | 0,86 | 87,1 | 23,3 |
| miasto urban area | 1532 | 6330 | 123160 | 4,13 | 3,32 | 0,80 | 80,4 | 24,2 |
| wieś rural area | 1946 | 8726 | 179659 | 4,48 | 4,08 | 0,91 | 92,3 | 22,6 |
| Gminy wiejskie Rural gminas | | | | | | | | |
| Besko | 1130 | 4987 | 98124 | 4,41 | 3,97 | 0,90 | 86,8 | 21,9 |
| Bukowsko | 1349 | 6090 | 136000 | 4,51 | 4,11 | 0,91 | 100,8 | 24,6 |
| Komańcza | 1454 | 5460 | 100399 | 3,76 | 3,45 | 0,92 | 69,1 | 20,0 |
| Sanok | 4304 | 19043 | 410570 | 4,42 | 4,11 | 0,93 | 95,4 | 23,2 |
| Tyrawa Wołoska | 495 | 2007 | 44425 | 4,05 | 4,04 | 1,00 | 89,7 | 22,2 |
| Zarszyn | 2674 | 11117 | 227731 | 4,16 | 3,49 | 0,84 | 85,2 | 24,4 |
| Miasto na prawach powiatu: City with powiat status: | | | | | | | | |
| Krosno | 17066 | 67195 | 1210591 | 3,94 | 2,77 | 0,70 | 70,9 | 25,6 |
| PODREGION PRZEMYSKI | 118569 | 470342 | 9604020 | 3,97 | 3,34 | 0,84 | 81,0 | 24,2 |
| PRZEMYSKI SUBREGION | | | | | | | | |
| POWIAT JAROSLAWSKI | 34847 | 141039 | 2924478 | 4,05 | 3,50 | 0,87 | 83,9 | 23,9 |
| Gminy miejskie Urban gminas | | | | | | | | |
| Jarosław | 13334 | 49934 | 926192 | 3,74 | 2,94 | 0,78 | 69,5 | 23,7 |
| Radymno | 1734 | 6722 | 122588 | 3,88 | 3,17 | 0,82 | 70,7 | 22,3 |
| Gmina miejsko-wiejska Urban-rural gmina | | | | | | | | |
| Pruchnik | 2463 | 10100 | 218031 | 4,10 | 4,00 | 0,97 | 88,5 | 22,1 |
| miasto urban area | 981 | 4161 | 93887 | 4,24 | 3,82 | 0,90 | 95,7 | 25,0 |
| wieś rural area | 1482 | 5939 | 124144 | 4,01 | 4,11 | 1,03 | 83,8 | 20,4 |
| Gminy wiejskie Rural gminas | | | | | | | | |
| Chłopice | 1346 | 5976 | 141079 | 4,44 | 4,17 | 0,94 | 104,8 | 25,2 |
| Jarosław | 3513 | 15527 | 349100 | 4,42 | 3,72 | 0,84 | 99,4 | 26,7 |
| Laszki | 1784 | 7133 | 156139 | 4,00 | 3,94 | 0,99 | 87,5 | 22,2 |
| Pawłosiów | 2380 | 10461 | 228319 | 4,40 | 3,51 | 0,80 | 95,9 | 27,4 |
| Radymno | 2833 | 11884 | 260809 | 4,19 | 4,03 | 0,96 | 92,1 | 22,8 |
| Rokietnica | 1096 | 4423 | 108247 | 4,04 | 4,01 | 0,99 | 98,8 | 24,6 |
| Rożwienica | 1602 | 6790 | 158536 | 4,24 | 3,88 | 0,92 | 99,0 | 25,5 |
| Wiązownica | 2762 | 12089 | 255438 | 4,38 | 4,18 | 0,96 | 92,5 | 22,1 |
| POWIAT LUBACZOWSKI | 16442 | 67538 | 1414989 | 4,11 | 3,47 | 0,84 | 86,1 | 24,8 |
| Gmina miejska Urban gmina | | | | | | | | |
| Lubaczów | 4160 | 16677 | 304572 | 4,01 | 3,01 | 0,75 | 73,2 | 24,3 |

^a Na podstawie bilansu zasobów mieszkaniowych. ^b Do przeliczeń przyjęto ogólną liczbę ludności według stanu w dniu 31 XII.

^a Based on balances of dwelling stocks. ^b Calculations are based on the total number of population as of 31 XII.

TABL. 5 (42). ZASOBY MIESZKANIOWE^a W 2013 R. (cd.)
Stan w dniu 31 XII
DWELLING STOCKS^a IN 2013 (cont.)
As of 31 XII

| WYSZCZEGÓLNIENIE SPECIFICATION | Mieszkania Dwellings | Izby Rooms | Powierzchnia użytkowa mieszkań w m ² Useful floor space of dwellings in m ² | Przeciętna Average | | | | |
|--|-------------------------|---------------|--|---|---|--------------------|--|--|
| | | | | liczba izb w mieszkaniu number of rooms in a dwelling | liczba osób ^b na number of persons ^b | | powierzchnia użytkowa w m ² useful floor space in m ² | |
| | | | | | 1 mieszkanie per dwelling | 1 izbę per room | 1 mieszkania per dwelling | na 1 osobę ^b per person ^b |
| POWIAT LUBACZOWSKI (dok.) (cont.) | | | | | | | | |
| Gminy miejsko-wiejskie Urban-rural gminas | | | | | | | | |
| Cieszanów | 1993 | 8020 | 173136 | 4,02 | 3,77 | 0,94 | 86,9 | 23,0 |
| miasto urban area | 555 | 2275 | 47242 | 4,10 | 3,56 | 0,87 | 85,1 | 23,9 |
| wieś rural area | 1438 | 5745 | 125894 | 4,00 | 3,85 | 0,96 | 87,5 | 22,7 |
| Narol | 2557 | 10217 | 221126 | 4,00 | 3,25 | 0,81 | 86,5 | 26,6 |
| miasto urban area | 681 | 2779 | 58531 | 4,08 | 3,10 | 0,76 | 85,9 | 27,7 |
| wieś rural area | 1876 | 7438 | 162595 | 3,96 | 3,30 | 0,83 | 86,7 | 26,3 |
| Oleszyce | 1813 | 7253 | 150248 | 4,00 | 3,54 | 0,88 | 82,9 | 23,4 |
| miasto urban area | 982 | 3752 | 72957 | 3,82 | 3,11 | 0,81 | 74,3 | 23,9 |
| wieś rural area | 831 | 3501 | 77291 | 4,21 | 4,05 | 0,96 | 93,0 | 23,0 |
| Gminy wiejskie Rural gminas | | | | | | | | |
| Horyniec-Zdrój | 1435 | 5992 | 118928 | 4,18 | 3,44 | 0,82 | 82,9 | 24,1 |
| Lubaczów | 2360 | 10163 | 226104 | 4,31 | 3,86 | 0,90 | 95,8 | 24,8 |
| Stary Dzików | 1104 | 4933 | 124191 | 4,47 | 3,94 | 0,88 | 112,5 | 28,5 |
| Wielkie Oczy | 1020 | 4283 | 96684 | 4,20 | 3,83 | 0,91 | 94,8 | 24,8 |
| POWIAT PRZEMYSKI | 19633 | 83535 | 1794780 | 4,25 | 3,78 | 0,89 | 91,4 | 24,2 |
| Gminy wiejskie Rural gminas | | | | | | | | |
| Bircza | 1816 | 6553 | 143605 | 3,61 | 3,71 | 1,03 | 79,1 | 21,3 |
| Dubiecko | 2846 | 11021 | 237085 | 3,87 | 3,31 | 0,86 | 83,3 | 25,1 |
| Fredropol | 1422 | 5826 | 124416 | 4,10 | 3,91 | 0,95 | 87,5 | 22,4 |
| Krasiczyn | 1352 | 5849 | 126020 | 4,33 | 3,79 | 0,88 | 93,2 | 24,6 |
| Krzywcza | 1274 | 5210 | 114760 | 4,09 | 3,84 | 0,94 | 90,1 | 23,4 |
| Medyka | 1558 | 6747 | 138202 | 4,33 | 4,15 | 0,96 | 88,7 | 21,4 |
| Orły | 2119 | 9756 | 214971 | 4,60 | 4,17 | 0,91 | 101,4 | 24,3 |
| Przemysł | 2761 | 12808 | 275661 | 4,64 | 3,69 | 0,79 | 99,8 | 27,1 |
| Stubno | 1108 | 4343 | 91499 | 3,92 | 3,63 | 0,93 | 82,6 | 22,8 |
| Żurawica | 3377 | 15422 | 328561 | 4,57 | 3,84 | 0,84 | 97,3 | 25,3 |
| POWIAT PRZEWORSKI | 23063 | 94440 | 1975668 | 4,09 | 3,44 | 0,84 | 85,7 | 24,9 |
| Gmina miejska Urban gmina | | | | | | | | |
| Przeworsk | 4972 | 20698 | 379943 | 4,16 | 3,17 | 0,76 | 76,4 | 24,1 |
| Gminy miejsko-wiejskie Urban-rural gminas | | | | | | | | |
| Kańczuga | 4087 | 15850 | 338761 | 3,88 | 3,08 | 0,79 | 82,9 | 26,9 |
| miasto urban area | 978 | 4167 | 81213 | 4,26 | 3,31 | 0,78 | 83,0 | 25,1 |
| wieś rural area | 3109 | 11683 | 257548 | 3,76 | 3,01 | 0,80 | 82,8 | 27,5 |
| Sieniawa | 1831 | 7578 | 162365 | 4,14 | 3,84 | 0,93 | 88,7 | 23,1 |
| miasto urban area | 667 | 2681 | 52058 | 4,02 | 3,27 | 0,81 | 78,0 | 23,9 |
| wieś rural area | 1164 | 4897 | 110307 | 4,21 | 4,16 | 0,99 | 94,8 | 22,8 |

a Na podstawie bilansu zasobów mieszkaniowych. b Do przeliczeń przyjęto ogólną liczbę ludności według stanu w dniu 31 XII.

a Based on balances of dwelling stocks. b Calculations are based on the total number of population as of 31 XII.

TABL. 5 (42). ZASOBY MIESZKANIOWE^a W 2013 R. (cd.)
Stan w dniu 31 XII
DWELLING STOCKS^a IN 2013 (cont.)
As of 31 XII

| WYSZCZEGÓLNIENIE SPECIFICATION | Mieszkania Dwellings | Izby Rooms | Powierzchnia użytkowa mieszkań w m ² Useful floor space of dwellings in m ² | Przeciętna Average | | | | |
|--|-------------------------|---------------|--|---|---|--------------------|--|--|
| | | | | liczba izb w mieszkaniu number of rooms in a dwelling | liczba osób ^b na number of persons ^b | | powierzchnia użytkowa w m ² useful floor space in m ² | |
| | | | | | 1 mieszkanie per dwelling | 1 izbę per room | 1 mieszkania per dwelling | na 1 osobę ^b per person ^b |
| POWIAT PRZEWORSKI (dok.) (cont.) | | | | | | | | |
| Gminy wiejskie Rural gminas | | | | | | | | |
| Adamówka | 1121 | 4456 | 99970 | 3,98 | 3,72 | 0,94 | 89,2 | 24,0 |
| Gać | 1355 | 5655 | 115129 | 4,17 | 3,45 | 0,83 | 85,0 | 24,6 |
| Jawornik Polski | 1559 | 5693 | 127997 | 3,65 | 2,96 | 0,81 | 82,1 | 27,8 |
| Przeworsk | 3993 | 17142 | 375164 | 4,29 | 3,73 | 0,87 | 94,0 | 25,2 |
| Tryńcza | 2286 | 9534 | 208258 | 4,17 | 3,65 | 0,87 | 91,1 | 25,0 |
| Zarzecze | 1859 | 7834 | 168081 | 4,21 | 3,87 | 0,92 | 90,4 | 23,3 |
| Miasto na prawach powiatu: City with powiat status: | | | | | | | | |
| Przemysł | 24584 | 83790 | 1494105 | 3,41 | 2,59 | 0,76 | 60,8 | 23,5 |
| PODREGION RZESZOWSKI | 192519 | 786582 | 15673910 | 4,09 | 3,26 | 0,80 | 81,4 | 25,0 |
| RZESZOWSKI SUBREGION | | | | | | | | |
| POWIAT KOLBUSZOWSKI | 16372 | 68648 | 1437043 | 4,19 | 3,83 | 0,91 | 87,8 | 22,9 |
| Gmina miejsko-wiejska Urban-rural gmina | | | | | | | | |
| Kolbuszowa | 6989 | 29416 | 596500 | 4,21 | 3,58 | 0,85 | 85,3 | 23,9 |
| miasto urban area | 2782 | 11799 | 224306 | 4,24 | 3,35 | 0,79 | 80,6 | 24,0 |
| wieś rural area | 4207 | 17617 | 372194 | 4,19 | 3,72 | 0,89 | 88,5 | 23,8 |
| Gminy wiejskie Rural gminas | | | | | | | | |
| Cmolas | 1975 | 7991 | 167911 | 4,05 | 4,11 | 1,02 | 85,0 | 20,7 |
| Dzikowiec | 1580 | 6470 | 151612 | 4,09 | 4,12 | 1,01 | 96,0 | 23,3 |
| Majdan Królewski | 2474 | 10425 | 223184 | 4,21 | 4,01 | 0,95 | 90,2 | 22,5 |
| Niwiska | 1492 | 6317 | 136437 | 4,23 | 4,05 | 0,96 | 91,4 | 22,6 |
| Raniżów | 1862 | 8029 | 161399 | 4,31 | 3,85 | 0,89 | 86,7 | 22,5 |
| POWIAT ŁAŃCUCKI | 22906 | 100061 | 2018019 | 4,37 | 3,49 | 0,80 | 88,1 | 25,3 |
| Gmina miejska Urban gmina | | | | | | | | |
| Łańcut | 5757 | 25114 | 483891 | 4,36 | 3,14 | 0,72 | 84,1 | 26,8 |
| Gminy wiejskie Rural gminas | | | | | | | | |
| Białobrzegi | 2297 | 10168 | 208543 | 4,43 | 3,67 | 0,83 | 90,8 | 24,7 |
| Czarna | 3088 | 13488 | 282551 | 4,37 | 3,67 | 0,84 | 91,5 | 24,9 |
| Łańcut | 5948 | 27090 | 560031 | 4,55 | 3,58 | 0,78 | 94,2 | 26,3 |
| Markowa | 1963 | 8337 | 172310 | 4,25 | 3,36 | 0,79 | 87,8 | 26,1 |
| Rakszawa | 1849 | 7804 | 155565 | 4,22 | 3,93 | 0,93 | 84,1 | 21,4 |
| Żółńca | 2004 | 8060 | 155128 | 4,02 | 3,44 | 0,86 | 77,4 | 22,5 |

a Na podstawie bilansu zasobów mieszkaniowych. b Do przeliczeń przyjęto ogólną liczbę ludności według stanu w dniu 31 XII.
a Based on balances of dwelling stocks. b Calculations are based on the total number of population as of 31 XII.

TABL. 5 (42). ZASOBY MIESZKANIOWE^a W 2013 R. (cd.)
Stan w dniu 31 XII
DWELLING STOCKS^a IN 2013 (cont.)
As of 31 XII

| WYSZCZEGÓLNIENIE SPECIFICATION | Mieszkania Dwellings | Izby Rooms | Powierzchnia użytkowa mieszkań w m ² Useful floor space of dwellings in m ² | Przeciętna Average | | | | |
|--|-------------------------|---------------|--|---|---|--------------------|--|--|
| | | | | liczba izb w mieszkaniu number of rooms in a dwelling | liczba osób ^b na number of persons ^b | | powierzchnia użytkowa w m ² useful floor space in m ² | |
| | | | | | 1 mieszkanie per dwelling | 1 izbę per room | 1 mieszkanie per dwelling | na 1 osobę ^b per person ^b |
| POWIAT ROPCZYCKO- -SĘDZISZOWSKI | 19884 | 81065 | 1679647 | 4,08 | 3,70 | 0,91 | 84,5 | 22,8 |
| Gminy miejsko-wiejskie Urban-rural gminas | | | | | | | | |
| Ropczyce | 7386 | 29743 | 609373 | 4,03 | 3,65 | 0,91 | 82,5 | 22,6 |
| miasto urban area | 4527 | 18470 | 360576 | 4,08 | 3,46 | 0,85 | 79,7 | 23,0 |
| wieś rural area | 2859 | 11273 | 248797 | 3,94 | 3,95 | 1,00 | 87,0 | 22,0 |
| Sędziszów Małopolski | 6469 | 26710 | 528613 | 4,13 | 3,62 | 0,88 | 81,7 | 22,6 |
| miasto urban area | 2339 | 9543 | 176375 | 4,08 | 3,20 | 0,79 | 75,4 | 23,5 |
| wieś rural area | 4130 | 17167 | 352238 | 4,16 | 3,85 | 0,93 | 85,3 | 22,2 |
| Gminy wiejskie Rural gminas | | | | | | | | |
| Iwierzycze | 2067 | 8628 | 182775 | 4,17 | 3,69 | 0,88 | 88,4 | 24,0 |
| Ostrów | 1863 | 7599 | 169129 | 4,08 | 3,85 | 0,94 | 90,8 | 23,6 |
| Wielopole Skrzyńskie | 2099 | 8385 | 189757 | 3,99 | 4,00 | 1,00 | 90,4 | 22,6 |
| POWIAT RZESZOWSKI | 46624 | 203351 | 4338156 | 4,36 | 3,56 | 0,82 | 93,0 | 26,2 |
| Gmina miejska Urban gmina | | | | | | | | |
| Dynów | 1871 | 7529 | 146317 | 4,02 | 3,31 | 0,82 | 78,2 | 23,7 |
| Gminy miejsko-wiejskie Urban-rural gminas | | | | | | | | |
| Błażowa | 3446 | 14166 | 293714 | 4,11 | 3,14 | 0,76 | 85,2 | 27,1 |
| miasto urban area | 657 | 2984 | 58678 | 4,54 | 3,32 | 0,73 | 89,3 | 26,9 |
| wieś rural area | 2789 | 11182 | 235036 | 4,01 | 3,10 | 0,77 | 84,3 | 27,2 |
| Boguchwała | 5511 | 25308 | 531555 | 4,59 | 3,53 | 0,77 | 96,5 | 27,3 |
| miasto urban area | 1717 | 7508 | 149069 | 4,37 | 3,42 | 0,78 | 86,8 | 25,4 |
| wieś rural area | 3794 | 17800 | 382486 | 4,69 | 3,58 | 0,76 | 100,8 | 28,1 |
| Głogów Małopolski | 5442 | 24361 | 522365 | 4,48 | 3,53 | 0,79 | 96,0 | 27,2 |
| miasto urban area | 1801 | 8595 | 187611 | 4,77 | 3,40 | 0,71 | 104,2 | 30,7 |
| wieś rural area | 3641 | 15766 | 334754 | 4,33 | 3,60 | 0,83 | 91,9 | 25,5 |
| Sokołów Małopolski | 4254 | 17651 | 382454 | 4,15 | 4,01 | 0,97 | 89,9 | 22,4 |
| miasto urban area | 1209 | 5089 | 105302 | 4,21 | 3,34 | 0,79 | 87,1 | 26,1 |
| wieś rural area | 3045 | 12562 | 277152 | 4,13 | 4,27 | 1,03 | 91,0 | 21,3 |
| Tyczyn | 3252 | 14411 | 313536 | 4,43 | 3,53 | 0,80 | 96,4 | 27,3 |
| miasto urban area | 1089 | 5019 | 108992 | 4,61 | 3,34 | 0,73 | 100,1 | 29,9 |
| wieś rural area | 2163 | 9392 | 204544 | 4,34 | 3,62 | 0,83 | 94,6 | 26,1 |
| Gminy wiejskie Rural gminas | | | | | | | | |
| Chmielnik | 2009 | 8484 | 184456 | 4,22 | 3,37 | 0,80 | 91,8 | 27,3 |
| Dynów | 2060 | 7840 | 173659 | 3,81 | 3,41 | 0,90 | 84,3 | 24,7 |
| Hłyń | 1962 | 8006 | 170875 | 4,08 | 3,55 | 0,87 | 87,1 | 24,5 |
| Kamień | 1558 | 6916 | 144829 | 4,44 | 4,46 | 1,00 | 93,0 | 20,8 |
| Krasne | 3015 | 14237 | 316988 | 4,72 | 3,54 | 0,75 | 105,1 | 29,7 |
| Lubenia | 2095 | 8264 | 177420 | 3,94 | 3,10 | 0,79 | 84,7 | 27,3 |
| Świlcza | 4375 | 19707 | 403542 | 4,50 | 3,70 | 0,82 | 92,2 | 24,9 |
| Trzebownisko | 5774 | 26471 | 576446 | 4,58 | 3,56 | 0,78 | 99,8 | 28,0 |

a Na podstawie bilansu zasobów mieszkaniowych. b Do przeliczeń przyjęto ogólną liczbę ludności według stanu w dniu 31 XII.
a Based on balances of dwelling stocks. b Calculations are based on the total number of population as of 31 XII.

TABL. 5 (42). ZASOBY MIESZKANIOWE^a W 2013 R. (cd.)
Stan w dniu 31 XII
DWELLING STOCKS^a IN 2013 (cont.)
As of 31 XII

| WYSZCZEGÓLNIENIE SPECIFICATION | Mieszkania Dwellings | Izby Rooms | Powierzchnia użytkowa mieszkań w m ² Useful floor space of dwellings in m ² | Przeciętna Average | | | | |
|---|-------------------------|---------------|--|---|---|--------------------|--|--|
| | | | | liczba izb w mieszkaniu number of rooms in a dwelling | liczba osób ^b na number of persons ^b | | powierzchnia użytkowa w m ² useful floor space in m ² | |
| | | | | | 1 mieszkanie per dwelling | 1 izbę per room | 1 mieszkanie per dwelling | na 1 osobę ^b per person ^b |
| POWIAT STRYŻÓWSKI | 16929 | 73100 | 1529212 | 4,32 | 3,67 | 0,85 | 90,3 | 24,6 |
| Gmina miejsko-wiejska Urban-rural gmina | | | | | | | | |
| Strzyżów | 5935 | 25455 | 520489 | 4,29 | 3,53 | 0,82 | 87,7 | 24,9 |
| miasto urban area | 2720 | 11580 | 225093 | 4,26 | 3,30 | 0,77 | 82,8 | 25,1 |
| wieś rural area | 3215 | 13875 | 295396 | 4,32 | 3,72 | 0,86 | 91,9 | 24,7 |
| Gminy wiejskie Rural gminas | | | | | | | | |
| Czudec | 3204 | 13984 | 297571 | 4,36 | 3,66 | 0,84 | 92,9 | 25,4 |
| Fryszlak | 2885 | 12383 | 261124 | 4,29 | 3,65 | 0,85 | 90,5 | 24,8 |
| Niebylec | 2719 | 12111 | 265115 | 4,45 | 3,91 | 0,88 | 97,5 | 25,0 |
| Wiśniowa | 2186 | 9167 | 184913 | 4,19 | 3,80 | 0,91 | 84,6 | 22,3 |
| Miasto na prawach powiatu: City with powiat status: | | | | | | | | |
| Rzeszów | 69804 | 260357 | 4671833 | 3,73 | 2,62 | 0,70 | 66,9 | 25,5 |
| PODREGION TARNOBZESKI . TARNOBZESKI SUBREGION | 183380 | 738365 | 14462797 | 4,03 | 3,38 | 0,84 | 78,9 | 23,3 |
| POWIAT DĘBICKI | 36702 | 151106 | 3068614 | 4,12 | 3,68 | 0,89 | 83,6 | 22,7 |
| Gmina miejska Urban gmina | | | | | | | | |
| Dębica | 14670 | 58168 | 1051208 | 3,97 | 3,19 | 0,81 | 71,7 | 22,4 |
| Gminy miejsko-wiejskie Urban-rural gminas | | | | | | | | |
| Brzostek | 3186 | 12852 | 276947 | 4,03 | 4,14 | 1,03 | 86,9 | 21,0 |
| miasto urban area | 722 | 3265 | 69749 | 4,52 | 3,76 | 0,83 | 96,6 | 25,7 |
| wieś rural area | 2464 | 9587 | 207198 | 3,89 | 4,25 | 1,09 | 84,1 | 19,8 |
| Pilzno | 4271 | 17969 | 384847 | 4,21 | 4,21 | 1,00 | 90,1 | 21,4 |
| miasto urban area | 1282 | 5630 | 118201 | 4,39 | 3,74 | 0,85 | 92,2 | 24,7 |
| wieś rural area | 2989 | 12339 | 266646 | 4,13 | 4,41 | 1,07 | 89,2 | 20,2 |
| Gminy wiejskie Rural gminas | | | | | | | | |
| Czarna | 3327 | 14177 | 315375 | 4,26 | 3,86 | 0,91 | 94,8 | 24,5 |
| Dębica | 6481 | 27315 | 581096 | 4,21 | 3,89 | 0,92 | 89,7 | 23,1 |
| Jodłowa | 1376 | 5752 | 128416 | 4,18 | 3,94 | 0,94 | 93,3 | 23,7 |
| Żyraków | 3391 | 14873 | 330725 | 4,39 | 4,04 | 0,92 | 97,5 | 24,2 |
| POWIAT LEŻAJSKI | 19382 | 79591 | 1629571 | 4,11 | 3,61 | 0,88 | 84,1 | 23,3 |
| Gmina miejska Urban gmina | | | | | | | | |
| Leżajsk | 4545 | 18681 | 343156 | 4,11 | 3,16 | 0,77 | 75,5 | 23,9 |

^a Na podstawie bilansu zasobów mieszkaniowych. ^b Do przeliczeń przyjęto ogólną liczbę ludności według stanu w dniu 31 XII.
^a Based on balances of dwelling stocks. ^b Calculations are based on the total number of population as of 31 XII.

TABL. 5 (42). ZASOBY MIESZKANIOWE^a W 2013 R. (cd.)
Stan w dniu 31 XII
DWELLING STOCKS^a IN 2013 (cont.)
As of 31 XII

| WYSZCZEGÓLNIENIE SPECIFICATION | Mieszkania Dwellings | Izby Rooms | Powierzchnia użytkowa mieszkań w m ² Useful floor space of dwellings in m ² | Przeciętna Average | | | | |
|--|-------------------------|---------------|--|---|---|--------------------|--|--|
| | | | | liczba izb w mieszkaniu number of rooms in a dwelling | liczba osób ^b na number of persons ^b | | powierzchnia użytkowa w m ² useful floor space in m ² | |
| | | | | | 1 mieszkanie per dwelling | 1 izbę per room | 1 mieszkania per dwelling | na 1 osobę ^b per person ^b |
| POWIAT LEŻAJSKI (dok.) (cont.) | | | | | | | | |
| Gmina miejsko-wiejska Urban-rural gmina | | | | | | | | |
| Nowa Sarzyna | 5808 | 23354 | 464950 | 4,02 | 3,74 | 0,93 | 80,1 | 21,4 |
| miasto urban area | 2044 | 7284 | 115606 | 3,56 | 3,02 | 0,85 | 56,6 | 18,7 |
| wieś rural area | 3764 | 16070 | 349344 | 4,27 | 4,13 | 0,97 | 92,8 | 22,5 |
| Gminy wiejskie Rural gminas | | | | | | | | |
| Grodzisko Dolne | 2209 | 9083 | 191167 | 4,11 | 3,66 | 0,89 | 86,5 | 23,6 |
| Kuryłówka | 1588 | 6767 | 151260 | 4,26 | 3,61 | 0,85 | 95,3 | 26,4 |
| Leżajsk | 5232 | 21706 | 479038 | 4,15 | 3,84 | 0,92 | 91,6 | 23,9 |
| POWIAT MIELECKI | | | | | | | | |
| Gmina miejska Urban gmina | | | | | | | | |
| Mielec | 20521 | 77938 | 1339080 | 3,80 | 2,98 | 0,78 | 65,3 | 21,9 |
| Gminy miejsko-wiejskie Urban-rural gminas | | | | | | | | |
| Przeclaw | 3027 | 12763 | 280329 | 4,22 | 3,85 | 0,91 | 92,6 | 24,0 |
| miasto urban area | 466 | 2045 | 43817 | 4,39 | 3,67 | 0,84 | 94,0 | 25,6 |
| wieś rural area | 2561 | 10718 | 236512 | 4,19 | 3,89 | 0,93 | 92,4 | 23,8 |
| Radomyśl Wielki | 3497 | 14403 | 324852 | 4,12 | 4,05 | 0,98 | 92,9 | 22,9 |
| miasto urban area | 798 | 3634 | 80033 | 4,55 | 3,86 | 0,85 | 100,3 | 26,0 |
| wieś rural area | 2699 | 10769 | 244819 | 3,99 | 4,11 | 1,03 | 90,7 | 22,1 |
| Gminy wiejskie Rural gminas | | | | | | | | |
| Borowa | 1449 | 6110 | 135223 | 4,22 | 3,90 | 0,92 | 93,3 | 24,0 |
| Czermin | 1831 | 7767 | 169489 | 4,24 | 3,81 | 0,90 | 92,6 | 24,3 |
| Gawłuszowice | 719 | 2934 | 66329 | 4,08 | 3,86 | 0,94 | 92,3 | 23,9 |
| Mielec | 3407 | 15174 | 299473 | 4,45 | 3,82 | 0,86 | 87,9 | 23,0 |
| Padew Narodowa | 1478 | 6182 | 139822 | 4,18 | 3,69 | 0,88 | 94,6 | 25,7 |
| Tuszów Narodowy | 2141 | 8859 | 182638 | 4,14 | 3,74 | 0,90 | 85,3 | 22,8 |
| Wadowice Górne | 1897 | 8118 | 179694 | 4,28 | 4,01 | 0,94 | 94,7 | 23,6 |
| POWIAT NIŻAŃSKI | | | | | | | | |
| Gminy miejsko-wiejskie Urban-rural gminas | | | | | | | | |
| Nisko | 6964 | 30051 | 595074 | 4,32 | 3,23 | 0,75 | 85,5 | 26,5 |
| miasto urban area | 5032 | 21251 | 406310 | 4,22 | 3,08 | 0,73 | 80,7 | 26,2 |
| wieś rural area | 1932 | 8800 | 188764 | 4,55 | 3,63 | 0,80 | 97,7 | 26,9 |
| Rudnik nad Sanem | 3162 | 13540 | 274501 | 4,28 | 3,26 | 0,76 | 86,8 | 26,6 |
| miasto urban area | 2211 | 9584 | 191436 | 4,33 | 3,10 | 0,72 | 86,6 | 27,9 |
| wieś rural area | 951 | 3956 | 83065 | 4,16 | 3,64 | 0,88 | 87,3 | 24,0 |
| Ulanów | 2470 | 10691 | 237758 | 4,33 | 3,48 | 0,80 | 96,3 | 27,7 |
| miasto urban area | 502 | 2267 | 46689 | 4,52 | 2,93 | 0,65 | 93,0 | 31,7 |
| wieś rural area | 1968 | 8424 | 191069 | 4,28 | 3,62 | 0,85 | 97,1 | 26,8 |

^a Na podstawie bilansu zasobów mieszkaniowych. ^b Do przeliczeń przyjęto ogólną liczbę ludności według stanu w dniu 31 XII.

^a Based on balances of dwelling stocks. ^b Calculations are based on the total number of population as of 31 XII.

TABL. 5 (42). ZASOBY MIESZKANIOWE^a W 2013 R. (dok.)
Stan w dniu 31 XII
DWELLING STOCKS^a IN 2013 (cont.)
As of 31 XII

| WYSZCZEGÓLNIENIE SPECIFICATION | Mieszkania Dwellings | Izby Rooms | Powierzchnia użytkowa mieszkań w m ² Useful floor space of dwellings in m ² | Przeciętna Average | | | | |
|--|-------------------------|---------------|--|---|---|--------------------|--|--|
| | | | | liczba izb w mieszkaniu number of rooms in a dwelling | liczba osób ^b na number of persons ^b | | powierzchnia użytkowa w m ² useful floor space in m ² | |
| | | | | | 1 mieszkanie per dwelling | 1 izbę per room | 1 mieszkania per dwelling | na 1 osobę ^b per person ^b |
| POWIAT NIŻAŃSKI (dok.) (cont.) | | | | | | | | |
| Gminy wiejskie Rural gminas | | | | | | | | |
| Harasiuki | 1778 | 7129 | 163802 | 4,01 | 3,51 | 0,87 | 92,1 | 26,3 |
| Jarocin | 1363 | 6131 | 133207 | 4,50 | 3,99 | 0,89 | 97,7 | 24,5 |
| Jeżowe | 2380 | 10394 | 221857 | 4,37 | 4,26 | 0,98 | 93,2 | 21,9 |
| Krzyszów | 1264 | 5274 | 117942 | 4,17 | 3,39 | 0,81 | 93,3 | 27,5 |
| POWIAT STALOWOWOLSKI | 35258 | 136864 | 2532707 | 3,88 | 3,08 | 0,79 | 71,8 | 23,3 |
| Gmina miejska Urban gmina | | | | | | | | |
| Stalowa Wola | 22675 | 82132 | 1322732 | 3,62 | 2,81 | 0,78 | 58,3 | 20,8 |
| Gminy wiejskie Rural gminas | | | | | | | | |
| Bojanów | 1784 | 7541 | 159407 | 4,23 | 4,19 | 0,99 | 89,4 | 21,3 |
| Pysznicza | 2978 | 13816 | 317042 | 4,64 | 3,52 | 0,76 | 106,5 | 30,3 |
| Radomyśl nad Sanem | 2231 | 9551 | 209658 | 4,28 | 3,32 | 0,77 | 94,0 | 28,3 |
| Zaklików | 2399 | 10011 | 206665 | 4,17 | 3,63 | 0,87 | 86,1 | 23,7 |
| Zaleszany | 3191 | 13813 | 317203 | 4,33 | 3,42 | 0,79 | 99,4 | 29,1 |
| POWIAT TARNOBRZESKI | 15520 | 63812 | 1273074 | 4,11 | 3,47 | 0,84 | 82,0 | 23,6 |
| Gminy miejsko-wiejskie Urban-rural gminas | | | | | | | | |
| Baranów Sandomierski | 3554 | 14690 | 301116 | 4,13 | 3,39 | 0,82 | 84,7 | 25,0 |
| miasto urban area | 469 | 2153 | 44458 | 4,59 | 3,19 | 0,70 | 94,8 | 29,7 |
| wieś rural area | 3085 | 12537 | 256658 | 4,06 | 3,42 | 0,84 | 83,2 | 24,3 |
| Nowa Dęba | 5586 | 21537 | 401083 | 3,86 | 3,32 | 0,86 | 71,8 | 21,6 |
| miasto urban area | 3684 | 13403 | 234522 | 3,64 | 3,12 | 0,86 | 63,7 | 20,4 |
| wieś rural area | 1902 | 8134 | 166561 | 4,28 | 3,70 | 0,87 | 87,6 | 23,6 |
| Gminy wiejskie Rural gminas | | | | | | | | |
| Gorzyce | 3765 | 16083 | 312091 | 4,27 | 3,58 | 0,84 | 82,9 | 23,2 |
| Grębów | 2615 | 11502 | 258784 | 4,40 | 3,77 | 0,86 | 99,0 | 26,3 |
| Miasto na prawach powiatu: City with powiat status: | | | | | | | | |
| Tarnobrzeg | 17170 | 63534 | 1097761 | 3,70 | 2,81 | 0,76 | 63,9 | 22,8 |

a Na podstawie bilansu zasobów mieszkaniowych. b Do przeliczeń przyjęto ogólną liczbę ludności według stanu w dniu 31 XII.
a Based on balances of dwelling stocks. b Calculations are based on the total number of population as of 31 XII.

TABL. 6 (43). **MIESZKANIA W ZASOBACH MIESZKANIOWYCH^a WYPOSAŻONE W INSTALACJE W 2013 R.**
Stan w dniu 31 XII
DWELLINGS IN DWELLING STOCKS^a FITTED WITH INSTALATIONS IN 2013
As of 31 XII

| WYSZCZEGÓLNIENIE SPECIFICATION | Ogółem Total | Mieszkania — w % — wyposażone w Dwellings — in % — fitted with | | | | |
|--|-----------------|---|-------------------|----------------------|---|--|
| | | wodociąg water supply system | ustęp lavatory | łazienkę bathroom | centralne ogrzewanie central heating | gaz z sieci gas from gas supply system |
| WOJEWÓDZTWO <i>VOIVODSHIP</i> | 635669 | 94,4 | 91,3 | 89,0 | 76,8 | 74,1 |
| Podregion krośnieński <i>Krośnieński subregion</i> | 141201 | 92,9 | 90,5 | 88,3 | 71,7 | 79,0 |
| <i>Powiaty: Powiats:</i> | | | | | | |
| bieszczadzki | 6677 | 96,2 | 93,8 | 91,8 | 76,2 | 0,9 |
| brzozowski | 18033 | 89,4 | 84,6 | 80,3 | 63,4 | 79,8 |
| jasielski | 32793 | 91,3 | 89,2 | 87,1 | 71,0 | 87,5 |
| krośnieński | 30622 | 90,1 | 87,1 | 84,7 | 62,5 | 88,3 |
| leski | 7704 | 96,3 | 94,4 | 92,4 | 75,1 | 19,5 |
| sanocki | 28306 | 94,7 | 93,0 | 91,2 | 78,1 | 82,0 |
| Miasto na prawach powiatu: <i>City with powiat status:</i> | | | | | | |
| Krosno | 17066 | 98,6 | 98,2 | 97,4 | 84,2 | 97,4 |
| Podregion przemyski <i>Przemyski subregion</i> | 118569 | 17,5 | 16,8 | 16,3 | 13,1 | 12,0 |
| <i>Powiaty: Powiats:</i> | | | | | | |
| jarosławski | 34847 | 93,6 | 90,4 | 88,1 | 73,4 | 76,7 |
| lubaczowski | 16442 | 94,9 | 90,9 | 88,4 | 68,3 | 42,5 |
| przemyski | 19633 | 90,2 | 86,2 | 82,7 | 65,3 | 50,2 |
| przeworski | 23063 | 91,4 | 85,5 | 81,9 | 65,4 | 65,8 |
| Miasto na prawach powiatu: <i>City with powiat status:</i> | | | | | | |
| Przemysł | 24584 | 98,8 | 97,1 | 94,6 | 75,8 | 72,4 |
| Podregion rzeszowski <i>Rzeszowski subregion</i> | 192519 | 95,0 | 92,0 | 89,6 | 80,6 | 76,1 |
| <i>Powiaty: Powiats:</i> | | | | | | |
| kolbuszowski | 16372 | 92,7 | 86,9 | 84,5 | 70,4 | 62,8 |
| łańcucki | 22906 | 93,6 | 89,0 | 86,3 | 74,5 | 75,7 |
| ropczycko-sędziszowski | 19884 | 92,4 | 88,0 | 84,4 | 73,3 | 64,6 |
| rzeszowski | 46624 | 91,6 | 87,6 | 83,7 | 71,2 | 62,5 |
| strzyżowski | 16929 | 93,3 | 88,6 | 84,9 | 70,9 | 71,8 |
| Miasto na prawach powiatu: <i>City with powiat status:</i> | | | | | | |
| Rzeszów | 69804 | 99,3 | 98,9 | 98,6 | 95,6 | 92,7 |
| Podregion tarnobrzeski <i>Tarnobrzeski subregion</i> | 183380 | 95,2 | 91,8 | 90,1 | 81,0 | 74,4 |
| <i>Powiaty: Powiats:</i> | | | | | | |
| dębicki | 36702 | 95,5 | 92,9 | 90,7 | 80,5 | 85,7 |
| leżajski | 19382 | 94,6 | 88,7 | 86,2 | 74,7 | 63,4 |
| mielecki | 39967 | 94,9 | 91,8 | 90,3 | 81,4 | 70,5 |
| niżański | 19381 | 90,8 | 85,1 | 82,7 | 67,1 | 51,4 |
| stałowowlski | 35258 | 95,0 | 93,4 | 92,1 | 85,4 | 77,6 |
| tarnobrzeski | 15520 | 97,2 | 91,2 | 89,0 | 80,4 | 71,4 |
| Miasto na prawach powiatu: <i>City with powiat status:</i> | | | | | | |
| Tarnobrzeg | 17170 | 99,4 | 98,3 | 97,8 | 95,6 | 94,0 |

^a Na podstawie bilansu zasobów mieszkaniowych.
^a Based on balances of net dwelling stocks.

TABL. 7 (44). BUDYNKI ODDANE DO UŻYTKOWANIA W 2013 R.
BUILDINGS COMPLETED IN 2013

| WYSZCZEGÓLNIENIE SPECIFICATION | Budynki ^a Buildings ^a | | | | Kubatura ^b w m ³ Cubic volume ^b in m ³ | | | |
|-------------------------------------|---|--|--|--|--|--|--|--|
| | ogółem grand total | | w tym budynki indywidualne of which private buildings | | ogółem grand total | | w tym budynki indywidualne of which private buildings | |
| | ogółem total | w tym mieszkalne of which residential | razem total | w tym mieszkalne of which residential | ogółem total | w tym budynki mieszkalne of which residential buildings | razem total | w tym budynki mieszkalne of which residential buildings |
| WOJEWÓDZTWO | 6005 | 4679 | 5581 | 4586 | 6365258 | 3549601 | 4237348 | 3174647 |
| <i>VOIVODSHIP</i> | | | | | | | | |
| Podregion krośnieński | 1235 | 946 | 1162 | 941 | 1124662 | 669063 | 820697 | 640254 |
| <i>Krośnieński subregion</i> | | | | | | | | |
| <i>Powiaty: Powiats:</i> | | | | | | | | |
| bieszczadzki | 80 | 59 | 73 | 59 | 58393 | 36607 | 44289 | 36607 |
| brzozowski | 196 | 162 | 176 | 162 | 113304 | 103690 | 109986 | 103690 |
| jasielski | 164 | 135 | 158 | 133 | 156307 | 99396 | 142558 | 90359 |
| krośnieński | 287 | 254 | 273 | 254 | 221399 | 176664 | 188497 | 176664 |
| leski | 178 | 63 | 174 | 63 | 147811 | 43094 | 99160 | 43094 |
| sanocki | 244 | 206 | 230 | 205 | 280573 | 138860 | 161724 | 138609 |
| <i>Miasto na prawach powiatu:</i> | | | | | | | | |
| <i>City with powiat status:</i> | | | | | | | | |
| Krosno | 86 | 67 | 78 | 65 | 146875 | 70752 | 74483 | 51231 |
| Podregion przemyski | 1053 | 754 | 942 | 748 | 1083457 | 524648 | 679057 | 496741 |
| <i>Przemyski subregion</i> | | | | | | | | |
| <i>Powiaty: Powiats:</i> | | | | | | | | |
| jarosławski | 264 | 202 | 234 | 201 | 336169 | 132683 | 179611 | 130579 |
| lubaczowski | 210 | 110 | 151 | 109 | 211608 | 61565 | 99818 | 61002 |
| przemyski | 277 | 242 | 273 | 240 | 206955 | 158314 | 177624 | 149348 |
| przeworski | 237 | 151 | 225 | 151 | 199840 | 105654 | 154886 | 105654 |
| <i>Miasto na prawach powiatu:</i> | | | | | | | | |
| <i>City with powiat status:</i> | | | | | | | | |
| Przemysł | 65 | 49 | 59 | 47 | 128885 | 66432 | 67118 | 50158 |
| Podregion rzeszowski | 2108 | 1692 | 1940 | 1624 | 2536011 | 1463204 | 1535945 | 1193746 |
| <i>Rzeszowski subregion</i> | | | | | | | | |
| <i>Powiaty: Powiats:</i> | | | | | | | | |
| kolbuszowski | 223 | 135 | 213 | 135 | 139721 | 87185 | 116343 | 87185 |
| łańcucki | 230 | 173 | 211 | 172 | 303894 | 116011 | 171586 | 108813 |
| ropczycko-sędziszowski | 273 | 204 | 255 | 203 | 275678 | 146902 | 224403 | 145067 |
| rzeszowski | 743 | 617 | 708 | 614 | 756116 | 440101 | 502821 | 414321 |
| strzyżowski | 194 | 171 | 193 | 171 | 144490 | 113452 | 139459 | 113452 |
| <i>Miasto na prawach powiatu:</i> | | | | | | | | |
| <i>City with powiat status:</i> | | | | | | | | |
| Rzeszów | 445 | 392 | 360 | 329 | 916112 | 559553 | 381333 | 324908 |
| Podregion tarnobrzeski | 1609 | 1287 | 1537 | 1273 | 1621128 | 892686 | 1201649 | 843906 |
| <i>Tarnobrzeski subregion</i> | | | | | | | | |
| <i>Powiaty: Powiats:</i> | | | | | | | | |
| dębicki | 389 | 356 | 384 | 353 | 491039 | 264002 | 460830 | 262103 |
| leżajski | 202 | 144 | 195 | 144 | 160557 | 90653 | 122341 | 90653 |
| mielecki | 316 | 301 | 311 | 298 | 214371 | 204187 | 198155 | 189029 |
| niżański | 187 | 131 | 178 | 128 | 149555 | 99873 | 102977 | 73937 |
| stalowowolski | 271 | 168 | 244 | 168 | 310787 | 112309 | 152452 | 112309 |
| tarnobrzeski | 147 | 114 | 140 | 114 | 128314 | 67734 | 106398 | 67734 |
| <i>Miasto na prawach powiatu:</i> | | | | | | | | |
| <i>City with powiat status:</i> | | | | | | | | |
| Tarnobrzeg | 97 | 73 | 85 | 68 | 166505 | 53928 | 58496 | 48141 |

a Nowo wybudowane. b Budynków nowo wybudowanych i rozbudowanych (tylko w części dotyczącej rozbudowy).
a Newly built. b Of newly built and expanded buildings (only concerning the expanded portion).

TABL. 8 (45). MIESZKANIA ODDANE DO UŻYTKOWANIA W 2013 R.
DWELLINGS COMPLETED IN 2013

| WYSZCZEGÓLNIENIE SPECIFICATION | Ogółem Total | | | | W tym w budynkach indywidualnych Of which in private buildings | | | |
|-----------------------------------|-------------------------|---------------|--|---|---|---------------|--|---|
| | mieszkania dwellings | izby rooms | powierzchnia użytkowa w m ² useful floor space in m ² | | mieszkania dwellings | izby rooms | powierzchnia użytkowa w m ² useful floor space in m ² | |
| | | | mieszkań of dwellings | przeciętna 1 mieszkania average per dwelling | | | mieszkań of dwellings | przeciętna 1 mieszkania average per dwelling |
| WOJEWÓDZTWO | 6197 | 31445 | 737405 | 119,0 | 5022 | 27958 | 669574 | 133,3 |
| <i>VOIVODSHIP</i> | | | | | | | | |
| PODREGION KROŚNIĘSKI | 1031 | 5848 | 138951 | 134,8 | 933 | 5529 | 132648 | 142,2 |
| <i>KROŚNIĘSKI SUBREGION</i> | | | | | | | | |
| POWIAT BIESZCZADZKI | 51 | 280 | 6985 | 137,0 | 51 | 280 | 6985 | 137,0 |
| Gmina miejsko-wiejska | | | | | | | | |
| <i>Urban-rural gmina</i> | | | | | | | | |
| Ustrzyki Dolne | 36 | 209 | 5400 | 150,0 | 36 | 209 | 5400 | 150,0 |
| miasto urban area | 9 | 54 | 1731 | 192,3 | 9 | 54 | 1731 | 192,3 |
| wieś rural area | 27 | 155 | 3669 | 135,9 | 27 | 155 | 3669 | 135,9 |
| Gmina wiejska | | | | | | | | |
| <i>Rural gmina</i> | | | | | | | | |
| Czarna | 11 | 48 | 1151 | 104,6 | 11 | 48 | 1151 | 104,6 |
| Lutowiska | 4 | 23 | 434 | 108,5 | 4 | 23 | 434 | 108,5 |
| POWIAT BRZOSZOWSKI | 161 | 958 | 21102 | 131,1 | 161 | 958 | 21102 | 131,1 |
| Gmina miejsko-wiejska | | | | | | | | |
| <i>Urban-rural gmina</i> | | | | | | | | |
| Brzozów | 78 | 473 | 9636 | 123,5 | 78 | 473 | 9636 | 123,5 |
| miasto urban area | 20 | 116 | 2532 | 126,6 | 20 | 116 | 2532 | 126,6 |
| wieś rural area | 58 | 357 | 7104 | 122,5 | 58 | 357 | 7104 | 122,5 |
| Gminy wiejskie | | | | | | | | |
| <i>Rural gminas</i> | | | | | | | | |
| Domaradz | 12 | 69 | 1790 | 149,2 | 12 | 69 | 1790 | 149,2 |
| Dydnia | 9 | 47 | 1067 | 118,6 | 9 | 47 | 1067 | 118,6 |
| Haczów | 15 | 100 | 2264 | 150,9 | 15 | 100 | 2264 | 150,9 |
| Jasienia Rosielna | 28 | 162 | 3804 | 135,9 | 28 | 162 | 3804 | 135,9 |
| Nozdrzec | 19 | 107 | 2541 | 133,7 | 19 | 107 | 2541 | 133,7 |
| POWIAT JASIELSKI | 170 | 909 | 19386 | 114,0 | 137 | 798 | 17562 | 128,2 |
| Gmina miejska | | | | | | | | |
| <i>Urban gmina</i> | | | | | | | | |
| Jasło | 57 | 252 | 5144 | 90,2 | 24 | 141 | 3320 | 138,3 |
| Gmina miejsko-wiejska | | | | | | | | |
| <i>Urban-rural gmina</i> | | | | | | | | |
| Kołaczyce | 19 | 113 | 2357 | 124,1 | 19 | 113 | 2357 | 124,1 |
| miasto urban area | 1 | 5 | 97 | 97,0 | 1 | 5 | 97 | 97,0 |
| wieś rural area | 18 | 108 | 2260 | 125,6 | 18 | 108 | 2260 | 125,6 |
| Gminy wiejskie | | | | | | | | |
| <i>Rural gminas</i> | | | | | | | | |
| Brzyska | 10 | 62 | 1314 | 131,4 | 10 | 62 | 1314 | 131,4 |
| Dębowiec | 16 | 102 | 2147 | 134,2 | 16 | 102 | 2147 | 134,2 |
| Jasło | 22 | 118 | 2644 | 120,2 | 22 | 118 | 2644 | 120,2 |
| Krempna | 2 | 10 | 227 | 113,5 | 2 | 10 | 227 | 113,5 |
| Nowy Żmigród | 9 | 60 | 1262 | 140,2 | 9 | 60 | 1262 | 140,2 |
| Osiek Jasielski | 5 | 29 | 673 | 134,6 | 5 | 29 | 673 | 134,6 |
| Skolyszyn | 18 | 104 | 2049 | 113,8 | 18 | 104 | 2049 | 113,8 |
| Tarnowiec | 12 | 59 | 1569 | 130,8 | 12 | 59 | 1569 | 130,8 |
| POWIAT KROŚNIĘSKI | 247 | 1494 | 36213 | 146,6 | 247 | 1494 | 36213 | 146,6 |
| Gminy miejsko-wiejskie | | | | | | | | |
| <i>Urban-rural gminas</i> | | | | | | | | |
| Dukla | 28 | 177 | 4363 | 155,8 | 28 | 177 | 4363 | 155,8 |
| miasto urban area | 2 | 8 | 190 | 95,0 | 2 | 8 | 190 | 95,0 |
| wieś rural area | 26 | 169 | 4173 | 160,5 | 26 | 169 | 4173 | 160,5 |
| Iwonicz-Zdrój | 16 | 98 | 2310 | 144,4 | 16 | 98 | 2310 | 144,4 |
| miasto urban area | 2 | 12 | 241 | 120,5 | 2 | 12 | 241 | 120,5 |
| wieś rural area | 14 | 86 | 2069 | 147,8 | 14 | 86 | 2069 | 147,8 |
| Jedlicze | 29 | 167 | 4529 | 156,2 | 29 | 167 | 4529 | 156,2 |
| miasto urban area | 12 | 68 | 1839 | 153,3 | 12 | 68 | 1839 | 153,3 |
| wieś rural area | 17 | 99 | 2690 | 158,2 | 17 | 99 | 2690 | 158,2 |
| Rymanów | 42 | 259 | 6414 | 152,7 | 42 | 259 | 6414 | 152,7 |
| miasto urban area | 5 | 32 | 696 | 139,2 | 5 | 32 | 696 | 139,2 |
| wieś rural area | 37 | 227 | 5718 | 154,5 | 37 | 227 | 5718 | 154,5 |

TABL. 8 (45). MIESZKANIA ODDANE DO UŻYTKOWANIA W 2013 R. (cd.)
DWELLINGS COMPLETED IN 2013 (cont.)

| WYSZCZEGÓLNIENIE SPECIFICATION | Ogółem Total | | | | W tym w budynkach indywidualnych Of which in private buildings | | | |
|---|-------------------------|---------------|--|---|---|---------------|--|---|
| | mieszkania dwellings | izby rooms | powierzchnia użytkowa w m ² useful floor space in m ² | | mieszkania dwellings | izby rooms | powierzchnia użytkowa w m ² useful floor space in m ² | |
| | | | mieszkań of dwellings | przeciętna 1 mieszkania average per dwelling | | | mieszkań of dwellings | przeciętna 1 mieszkania average per dwelling |
| POWIAT KROŚNIEŃSKI (dok.) (cont.) | | | | | | | | |
| Gminy wiejskie Rural gminas | | | | | | | | |
| Chorkówka | 32 | 197 | 4523 | 141,3 | 32 | 197 | 4523 | 141,3 |
| Jaśliśka | 1 | 6 | 104 | 104,0 | 1 | 6 | 104 | 104,0 |
| Korczynia | 36 | 217 | 4972 | 138,1 | 36 | 217 | 4972 | 138,1 |
| Krościenko Wyżne | 12 | 72 | 1840 | 153,3 | 12 | 72 | 1840 | 153,3 |
| Miejsce Piastowe | 31 | 191 | 4471 | 144,2 | 31 | 191 | 4471 | 144,2 |
| Wojaszówka | 20 | 110 | 2687 | 134,4 | 20 | 110 | 2687 | 134,4 |
| POWIAT LESKI | 61 | 396 | 9274 | 152,0 | 61 | 396 | 9274 | 152,0 |
| Gmina miejsko-wiejska Urban-rural gmina | | | | | | | | |
| Lesko | 25 | 161 | 3781 | 151,2 | 25 | 161 | 3781 | 151,2 |
| miasto urban area | 7 | 44 | 1084 | 154,9 | 7 | 44 | 1084 | 154,9 |
| wieś rural area | 18 | 117 | 2697 | 149,8 | 18 | 117 | 2697 | 149,8 |
| Gminy wiejskie Rural gminas | | | | | | | | |
| Baligród | 3 | 25 | 591 | 197,0 | 3 | 25 | 591 | 197,0 |
| Cisna | 6 | 38 | 933 | 155,5 | 6 | 38 | 933 | 155,5 |
| Olszanica | 10 | 72 | 1465 | 146,5 | 10 | 72 | 1465 | 146,5 |
| Solina | 17 | 100 | 2504 | 147,3 | 17 | 100 | 2504 | 147,3 |
| POWIAT SANOCKI | 209 | 1193 | 30514 | 146,0 | 208 | 1186 | 30434 | 146,3 |
| Gmina miejska Urban gmina | | | | | | | | |
| Sanok | 40 | 233 | 6225 | 155,6 | 39 | 226 | 6145 | 157,6 |
| Gmina miejsko-wiejska Urban-rural gmina | | | | | | | | |
| Zagórz | 34 | 191 | 4772 | 140,4 | 34 | 191 | 4772 | 140,4 |
| miasto urban area | 19 | 101 | 2679 | 141,0 | 19 | 101 | 2679 | 141,0 |
| wieś rural area | 15 | 90 | 2093 | 139,5 | 15 | 90 | 2093 | 139,5 |
| Gminy wiejskie Rural gminas | | | | | | | | |
| Besko | 16 | 92 | 2248 | 140,5 | 16 | 92 | 2248 | 140,5 |
| Bukowsko | 17 | 96 | 2435 | 143,2 | 17 | 96 | 2435 | 143,2 |
| Komańcza | 7 | 30 | 779 | 111,3 | 7 | 30 | 779 | 111,3 |
| Sanok | 64 | 371 | 9688 | 151,4 | 64 | 371 | 9688 | 151,4 |
| Tyrawa Wołoska | 4 | 20 | 408 | 102,0 | 4 | 20 | 408 | 102,0 |
| Zarszyn | 27 | 160 | 3959 | 146,6 | 27 | 160 | 3959 | 146,6 |
| Miasto na prawach powiatu: City with powiat status: | | | | | | | | |
| Krosno | 132 | 618 | 15477 | 117,3 | 68 | 417 | 11078 | 162,9 |
| PODREGION PRZEMYSKI PRZEMYSKI SUBREGION | 896 | 4692 | 111668 | 124,6 | 797 | 4417 | 106033 | 133,0 |
| POWIAT JAROSŁAWSKI | 196 | 1097 | 26505 | 135,2 | 195 | 1092 | 26403 | 135,4 |
| Gminy miejskie Urban gmina | | | | | | | | |
| Jarosław | 22 | 123 | 2879 | 130,9 | 22 | 123 | 2879 | 130,9 |
| Radymno | 11 | 60 | 1775 | 161,4 | 11 | 60 | 1775 | 161,4 |
| Gmina miejsko-wiejska Urban-rural gmina | | | | | | | | |
| Pruchnik | 12 | 64 | 1504 | 125,3 | 12 | 64 | 1504 | 125,3 |
| miasto urban area | 4 | 17 | 369 | 92,3 | 4 | 17 | 369 | 92,3 |
| wieś rural area | 8 | 47 | 1135 | 141,9 | 8 | 47 | 1135 | 141,9 |

TABL. 8 (45). MIESZKANIA ODDANE DO UŻYTKOWANIA W 2013 R. (cd.)
DWELLINGS COMPLETED IN 2013 (cont.)

| WYSZCZEGÓLNIENIE SPECIFICATION | Ogółem Total | | | | W tym w budynkach indywidualnych Of which in private buildings | | | |
|--|-------------------------|---------------|--|---|---|---------------|--|---|
| | mieszkania dwellings | izby rooms | powierzchnia użytkowa w m ² useful floor space in m ² | | mieszkania dwellings | izby rooms | powierzchnia użytkowa w m ² useful floor space in m ² | |
| | | | mieszkań of dwellings | przeciętna 1 mieszkania average per dwelling | | | mieszkań of dwellings | przeciętna 1 mieszkania average per dwelling |
| POWIAT JAROSŁAWSKI (dok.) (cont.) | | | | | | | | |
| Gminy wiejskie Rural gmina | | | | | | | | |
| Chłopice | 4 | 26 | 798 | 199,5 | 4 | 26 | 798 | 199,5 |
| Jarosław | 42 | 232 | 5465 | 130,1 | 41 | 227 | 5363 | 130,8 |
| Laszki | 8 | 46 | 977 | 122,1 | 8 | 46 | 977 | 122,1 |
| Pawłosiów | 21 | 120 | 3012 | 143,4 | 21 | 120 | 3012 | 143,4 |
| Radymno | 20 | 115 | 2593 | 129,7 | 20 | 115 | 2593 | 129,7 |
| Rokietnica | 4 | 20 | 541 | 135,3 | 4 | 20 | 541 | 135,3 |
| Rozwienica | 15 | 87 | 1983 | 132,2 | 15 | 87 | 1983 | 132,2 |
| Wiązownica | 37 | 204 | 4978 | 134,5 | 37 | 204 | 4978 | 134,5 |
| POWIAT LUBACZOWSKI | 107 | 604 | 14008 | 130,9 | 107 | 604 | 14008 | 130,9 |
| Gmina miejska Urban gmina | | | | | | | | |
| Lubaczów | 33 | 190 | 4297 | 130,2 | 33 | 190 | 4297 | 130,2 |
| Gminy miejsko-wiejskie Urban-rural gminas | | | | | | | | |
| Cieszanów | 11 | 66 | 1628 | 148,0 | 11 | 66 | 1628 | 148,0 |
| miasto urban area | 2 | 12 | 293 | 146,5 | 2 | 12 | 293 | 146,5 |
| wieś rural area | 9 | 54 | 1335 | 148,3 | 9 | 54 | 1335 | 148,3 |
| Narol | 16 | 95 | 2238 | 139,9 | 16 | 95 | 2238 | 139,9 |
| miasto urban area | 4 | 26 | 587 | 146,8 | 4 | 26 | 587 | 146,8 |
| wieś rural area | 12 | 69 | 1651 | 137,6 | 12 | 69 | 1651 | 137,6 |
| Oleszyce | 13 | 69 | 1584 | 121,8 | 13 | 69 | 1584 | 121,8 |
| miasto urban area | 8 | 40 | 961 | 120,1 | 8 | 40 | 961 | 120,1 |
| wieś rural area | 5 | 29 | 623 | 124,6 | 5 | 29 | 623 | 124,6 |
| Gminy wiejskie Rural gmina | | | | | | | | |
| Horyniec-Zdrój | 6 | 30 | 631 | 105,2 | 6 | 30 | 631 | 105,2 |
| Lubaczów | 18 | 96 | 2275 | 126,4 | 18 | 96 | 2275 | 126,4 |
| Stary Dzików | 2 | 12 | 285 | 142,5 | 2 | 12 | 285 | 142,5 |
| Wielkie Oczy | 8 | 46 | 1070 | 133,8 | 8 | 46 | 1070 | 133,8 |
| POWIAT PRZEMYSKI | 290 | 1500 | 36798 | 126,9 | 249 | 1384 | 34716 | 139,4 |
| Gminy wiejskie Rural gminas | | | | | | | | |
| Bircza | 9 | 53 | 1468 | 163,1 | 9 | 53 | 1468 | 163,1 |
| Dubiecko | 24 | 123 | 3122 | 130,1 | 24 | 123 | 3122 | 130,1 |
| Fredropol | 8 | 46 | 1243 | 155,4 | 8 | 46 | 1243 | 155,4 |
| Krasiczyn | 36 | 187 | 4727 | 131,3 | 36 | 187 | 4727 | 131,3 |
| Krzywcza | 14 | 77 | 1887 | 134,8 | 14 | 77 | 1887 | 134,8 |
| Medyka | 29 | 166 | 3960 | 136,6 | 29 | 166 | 3960 | 136,6 |
| Orty | 32 | 184 | 4380 | 136,9 | 32 | 184 | 4380 | 136,9 |
| Przemysł | 85 | 394 | 10091 | 118,7 | 54 | 308 | 8515 | 157,7 |
| Stubno | 6 | 37 | 738 | 123,0 | 6 | 37 | 738 | 123,0 |
| Żurawica | 47 | 233 | 5182 | 110,3 | 37 | 203 | 4676 | 126,4 |
| POWIAT PRZEWORSKI | 155 | 907 | 20440 | 131,9 | 155 | 907 | 20440 | 131,9 |
| Gmina miejska Urban gmina | | | | | | | | |
| Przeworsk | 29 | 172 | 4180 | 144,1 | 29 | 172 | 4180 | 144,1 |
| Gminy miejsko-wiejskie Urban-rural gminas | | | | | | | | |
| Kańczuga | 19 | 110 | 2333 | 122,8 | 19 | 110 | 2333 | 122,8 |
| miasto urban area | 7 | 39 | 813 | 116,1 | 7 | 39 | 813 | 116,1 |
| wieś rural area | 12 | 71 | 1520 | 126,7 | 12 | 71 | 1520 | 126,7 |
| Sieniawa | 21 | 113 | 2557 | 121,8 | 21 | 113 | 2557 | 121,8 |
| miasto urban area | 7 | 26 | 626 | 89,4 | 7 | 26 | 626 | 89,4 |
| wieś rural area | 14 | 87 | 1931 | 137,9 | 14 | 87 | 1931 | 137,9 |

TABL. 8 (45). MIESZKANIA ODDANE DO UŻYTKOWANIA W 2013 R. (cd.)
DWELLINGS COMPLETED IN 2013 (cont.)

| WYSZCZEGÓLNIENIE SPECIFICATION | Ogółem Total | | | | W tym w budynkach indywidualnych Of which in private buildings | | | |
|--|-------------------------|---------------|--|---|---|---------------|--|---|
| | mieszkania dwellings | izby rooms | powierzchnia użytkowa w m ² useful floor space in m ² | | mieszkania dwellings | izby rooms | powierzchnia użytkowa w m ² useful floor space in m ² | |
| | | | mieszkań of dwellings | przeciętna 1 mieszkania average per dwelling | | | mieszkań of dwellings | przeciętna 1 mieszkania average per dwelling |
| POWIAT PRZEWORSKI (dok.) (cont.) | | | | | | | | |
| <i>Gminy wiejskie</i> | | | | | | | | |
| <i>Rural gminas</i> | | | | | | | | |
| Adamówka | 8 | 49 | 1071 | 133,9 | 8 | 49 | 1071 | 133,9 |
| Gać | 5 | 29 | 635 | 127,0 | 5 | 29 | 635 | 127,0 |
| Jawornik Polski | 7 | 36 | 838 | 119,7 | 7 | 36 | 838 | 119,7 |
| Przeworsk | 32 | 192 | 4072 | 127,3 | 32 | 192 | 4072 | 127,3 |
| Tryńcza | 20 | 117 | 2857 | 142,9 | 20 | 117 | 2857 | 142,9 |
| Zarzecze | 14 | 89 | 1897 | 135,5 | 14 | 89 | 1897 | 135,5 |
| <i>Miasto na prawach powiatu:</i> | | | | | | | | |
| <i>City with powiat status:</i> | | | | | | | | |
| Przemysł | 148 | 584 | 13917 | 94,0 | 91 | 430 | 10466 | 115,0 |
| PODREGION RZESZOWSKI | 2788 | 12892 | 293523 | 105,3 | 1960 | 10437 | 246928 | 126,0 |
| <i>RZESZOWSKI SUBREGION</i> | | | | | | | | |
| POWIAT KOLBUSZOWSKI | 132 | 788 | 18182 | 137,7 | 132 | 788 | 18182 | 137,7 |
| <i>Gmina miejsko-wiejska</i> | | | | | | | | |
| <i>Urban-rural gmina</i> | | | | | | | | |
| Kolbuszowa | 60 | 345 | 8608 | 143,5 | 60 | 345 | 8608 | 143,5 |
| miasto <i>urban area</i> | 13 | 75 | 1916 | 147,4 | 13 | 75 | 1916 | 147,4 |
| wieś <i>rural area</i> | 47 | 270 | 6692 | 142,4 | 47 | 270 | 6692 | 142,4 |
| <i>Gminy wiejskie</i> | | | | | | | | |
| <i>Rural gminas</i> | | | | | | | | |
| Cmolas | 19 | 125 | 2609 | 137,3 | 19 | 125 | 2609 | 137,3 |
| Dzikowiec | 6 | 39 | 944 | 157,3 | 6 | 39 | 944 | 157,3 |
| Majdan Królewski | 25 | 149 | 3290 | 131,6 | 25 | 149 | 3290 | 131,6 |
| Niwiska | 11 | 57 | 1285 | 116,8 | 11 | 57 | 1285 | 116,8 |
| Raniżów | 11 | 73 | 1446 | 131,5 | 11 | 73 | 1446 | 131,5 |
| POWIAT ŁAŃCUCKI | 208 | 1189 | 27725 | 133,3 | 178 | 1064 | 25746 | 144,6 |
| <i>Gmina miejska</i> | | | | | | | | |
| <i>Urban gmina</i> | | | | | | | | |
| Łańcut | 65 | 336 | 7365 | 113,3 | 35 | 211 | 5386 | 153,9 |
| <i>Gminy wiejskie</i> | | | | | | | | |
| <i>Rural gminas</i> | | | | | | | | |
| Białobrzegi | 18 | 97 | 2415 | 134,2 | 18 | 97 | 2415 | 134,2 |
| Czarna | 34 | 201 | 4959 | 145,9 | 34 | 201 | 4959 | 145,9 |
| Łańcut | 55 | 329 | 7818 | 142,1 | 55 | 329 | 7818 | 142,1 |
| Markowa | 10 | 60 | 1470 | 147,0 | 10 | 60 | 1470 | 147,0 |
| Rakszawa | 12 | 78 | 1683 | 140,3 | 12 | 78 | 1683 | 140,3 |
| Żołynia | 14 | 88 | 2015 | 143,9 | 14 | 88 | 2015 | 143,9 |
| POWIAT ROPCZYCKO- -SĘDZISZOWSKI | 246 | 1303 | 29773 | 121,0 | 234 | 1283 | 29418 | 125,7 |
| <i>Gminy miejsko-wiejskie</i> | | | | | | | | |
| <i>Urban-rural gminas</i> | | | | | | | | |
| Ropczyce | 83 | 510 | 11526 | 138,9 | 83 | 510 | 11526 | 138,9 |
| miasto <i>urban area</i> | 55 | 334 | 7444 | 135,3 | 55 | 334 | 7444 | 135,3 |
| wieś <i>rural area</i> | 28 | 176 | 4082 | 145,8 | 28 | 176 | 4082 | 145,8 |
| Sędziszów Małopolski | 98 | 413 | 9524 | 97,2 | 86 | 393 | 9169 | 106,6 |
| miasto <i>urban area</i> | 53 | 198 | 4636 | 87,5 | 53 | 198 | 4636 | 87,5 |
| wieś <i>rural area</i> | 45 | 215 | 4888 | 108,6 | 33 | 195 | 4533 | 137,4 |

TABL. 8 (45). MIESZKANIA ODDANE DO UŻYTKOWANIA W 2013 R. (cd.)
DWELLINGS COMPLETED IN 2013 (cont.)

| WYSZCZEGÓLNIENIE SPECIFICATION | Ogółem Total | | | | W tym w budynkach indywidualnych Of which in private buildings | | | |
|--|-------------------------|---------------|--|---|---|---------------|--|---|
| | mieszkania dwellings | izby rooms | powierzchnia użytkowa w m ² useful floor space in m ² | | mieszkania dwellings | izby rooms | powierzchnia użytkowa w m ² useful floor space in m ² | |
| | | | mieszkań of dwellings | przeciętna 1 mieszkania average per dwelling | | | mieszkań of dwellings | przeciętna 1 mieszkania average per dwelling |
| POWIAT ROPCZYCKO- SĘDZISZOWSKI (dok.) (cont.) | | | | | | | | |
| Gminy wiejskie Rural gminas | | | | | | | | |
| Iwierzycze | 20 | 126 | 3104 | 155,2 | 20 | 126 | 3104 | 155,2 |
| Ostrów | 17 | 94 | 2140 | 125,9 | 17 | 94 | 2140 | 125,9 |
| Wielopole Skrzyżskie | 28 | 160 | 3479 | 124,3 | 28 | 160 | 3479 | 124,3 |
| POWIAT RZESZOWSKI | 677 | 3736 | 91614 | 135,3 | 630 | 3600 | 88599 | 140,6 |
| Gmina miejska Urban gmina | | | | | | | | |
| Dynów | 11 | 61 | 1447 | 131,5 | 11 | 61 | 1447 | 131,5 |
| Gminy miejsko-wiejskie Urban-rural gminas | | | | | | | | |
| Błażowa | 35 | 205 | 4611 | 131,7 | 35 | 205 | 4611 | 131,7 |
| miasto urban area | 5 | 29 | 746 | 149,2 | 5 | 29 | 746 | 149,2 |
| wieś rural area | 30 | 176 | 3865 | 128,8 | 30 | 176 | 3865 | 128,8 |
| Boguchwała | 119 | 546 | 12793 | 107,5 | 74 | 420 | 10171 | 137,4 |
| miasto urban area | 14 | 73 | 1795 | 128,2 | 14 | 73 | 1795 | 128,2 |
| wieś rural area | 105 | 473 | 10998 | 104,7 | 60 | 347 | 8376 | 139,6 |
| Glogów Małopolski | 108 | 546 | 13742 | 127,2 | 108 | 546 | 13742 | 127,2 |
| miasto urban area | 57 | 263 | 6869 | 120,5 | 57 | 263 | 6869 | 120,5 |
| wieś rural area | 51 | 283 | 6873 | 134,8 | 51 | 283 | 6873 | 134,8 |
| Sokolów Małopolski | 21 | 131 | 3169 | 150,9 | 21 | 131 | 3169 | 150,9 |
| miasto urban area | 7 | 42 | 1130 | 161,4 | 7 | 42 | 1130 | 161,4 |
| wieś rural area | 14 | 89 | 2039 | 145,6 | 14 | 89 | 2039 | 145,6 |
| Tyczyn | 64 | 379 | 9705 | 151,6 | 64 | 379 | 9705 | 151,6 |
| miasto urban area | 16 | 100 | 2754 | 172,1 | 16 | 100 | 2754 | 172,1 |
| wieś rural area | 48 | 279 | 6951 | 144,8 | 48 | 279 | 6951 | 144,8 |
| Gminy wiejskie Rural gmina | | | | | | | | |
| Chmielnik | 40 | 238 | 5573 | 139,3 | 40 | 238 | 5573 | 139,3 |
| Dynów | 16 | 93 | 2098 | 131,1 | 16 | 93 | 2098 | 131,1 |
| Hyżne | 16 | 97 | 2348 | 146,8 | 16 | 97 | 2348 | 146,8 |
| Kamień | 7 | 40 | 1016 | 145,1 | 7 | 40 | 1016 | 145,1 |
| Krasne | 64 | 383 | 10398 | 162,5 | 63 | 378 | 10161 | 161,3 |
| Lubenia | 23 | 129 | 2832 | 123,1 | 23 | 129 | 2832 | 123,1 |
| Świlcza | 53 | 305 | 7822 | 147,6 | 53 | 305 | 7822 | 147,6 |
| Trzebownisko | 100 | 583 | 14060 | 140,6 | 99 | 578 | 13904 | 140,4 |
| POWIAT STRYŻÓWSKI | 179 | 1057 | 24449 | 136,6 | 179 | 1057 | 24449 | 136,6 |
| Gmina miejsko-wiejska Urban-rural gmina | | | | | | | | |
| Strzyżów | 57 | 333 | 7752 | 136,0 | 57 | 333 | 7752 | 136,0 |
| miasto urban area | 29 | 174 | 4146 | 143,0 | 29 | 174 | 4146 | 143,0 |
| wieś rural area | 28 | 159 | 3606 | 128,8 | 28 | 159 | 3606 | 128,8 |
| Gminy wiejskie Rural gminas | | | | | | | | |
| Czudec | 39 | 237 | 5461 | 140,0 | 39 | 237 | 5461 | 140,0 |
| Fryszak | 34 | 194 | 4410 | 129,7 | 34 | 194 | 4410 | 129,7 |
| Niebylec | 25 | 159 | 3757 | 150,3 | 25 | 159 | 3757 | 150,3 |
| Wiśniowa | 24 | 134 | 3069 | 127,9 | 24 | 134 | 3069 | 127,9 |
| Miasto na prawach powiatu: City with powiat status: | | | | | | | | |
| Rzeszów | 1346 | 4819 | 101780 | 75,6 | 607 | 2645 | 60534 | 99,7 |

TABL. 8 (45). MIESZKANIA ODDANE DO UŻYTKOWANIA W 2013 R. (cd.)
DWELLINGS COMPLETED IN 2013 (cont.)

| WYSZCZEGÓLNIENIE SPECIFICATION | Ogółem Total | | | | W tym w budynkach indywidualnych Of which in private buildings | | | |
|--|-------------------------|---------------|--|---|---|---------------|--|---|
| | mieszkania dwellings | izby rooms | powierzchnia użytkowa w m ² useful floor space in m ² | | mieszkania dwellings | izby rooms | powierzchnia użytkowa w m ² useful floor space in m ² | |
| | | | mieszkań of dwellings | przeciętna 1 mieszkania average per dwelling | | | mieszkań of dwellings | przeciętna 1 mieszkania average per dwelling |
| PODREGION TARNOBRZESKI <i>TARNOBRZESKI SUBREGION</i> | 1482 | 8013 | 193263 | 130,4 | 1332 | 7575 | 183965 | 138,1 |
| POWIAT DĘBICKI | 374 | 2209 | 54120 | 144,7 | 371 | 2194 | 53751 | 144,9 |
| Gmina miejska <i>Urban gmina</i> | | | | | | | | |
| Dębica | 78 | 455 | 11196 | 143,5 | 75 | 440 | 10827 | 144,4 |
| Gminy miejsko-wiejskie <i>Urban-rural gminas</i> | | | | | | | | |
| Brzostek | 29 | 179 | 3764 | 129,8 | 29 | 179 | 3764 | 129,8 |
| miasto <i>urban area</i> | 8 | 52 | 1147 | 143,4 | 8 | 52 | 1147 | 143,4 |
| wieś <i>rural area</i> | 21 | 127 | 2617 | 124,6 | 21 | 127 | 2617 | 124,6 |
| Pilzno | 58 | 353 | 9474 | 163,3 | 58 | 353 | 9474 | 163,3 |
| miasto <i>urban area</i> | 23 | 137 | 3238 | 140,8 | 23 | 137 | 3238 | 140,8 |
| wieś <i>rural area</i> | 35 | 216 | 6236 | 178,2 | 35 | 216 | 6236 | 178,2 |
| Gminy wiejskie <i>Rural gmina</i> | | | | | | | | |
| Czarna | 41 | 247 | 5756 | 140,4 | 41 | 247 | 5756 | 140,4 |
| Dębica | 101 | 571 | 13399 | 132,7 | 101 | 571 | 13399 | 132,7 |
| Jodłowa | 12 | 76 | 1964 | 163,7 | 12 | 76 | 1964 | 163,7 |
| Żyraków | 55 | 328 | 8567 | 155,8 | 55 | 328 | 8567 | 155,8 |
| POWIAT LEŻAJSKI | 143 | 815 | 19477 | 136,2 | 143 | 815 | 19477 | 136,2 |
| Gmina miejska <i>Urban gmina</i> | | | | | | | | |
| Leżajsk | 28 | 162 | 3790 | 135,4 | 28 | 162 | 3790 | 135,4 |
| Gmina miejsko-wiejska <i>Urban-rural gmina</i> | | | | | | | | |
| Nowa Sarzyna | 39 | 226 | 5432 | 139,3 | 39 | 226 | 5432 | 139,3 |
| miasto <i>urban area</i> | 2 | 12 | 293 | 146,5 | 2 | 12 | 293 | 146,5 |
| wieś <i>rural area</i> | 37 | 214 | 5139 | 138,9 | 37 | 214 | 5139 | 138,9 |
| Gminy wiejskie <i>Rural gminas</i> | | | | | | | | |
| Grodzisko Dolne | 16 | 93 | 2246 | 140,4 | 16 | 93 | 2246 | 140,4 |
| Kuryłówka | 8 | 39 | 906 | 113,3 | 8 | 39 | 906 | 113,3 |
| Leżajsk | 52 | 295 | 7103 | 136,6 | 52 | 295 | 7103 | 136,6 |
| POWIAT MIELECKI | 375 | 1977 | 45832 | 122,2 | 318 | 1852 | 42398 | 133,3 |
| Gmina miejska <i>Urban gmina</i> | | | | | | | | |
| Mielec | 141 | 593 | 14834 | 105,2 | 84 | 468 | 11400 | 135,7 |
| Gminy miejsko-wiejskie <i>Urban-rural gminas</i> | | | | | | | | |
| Przeclaw | 43 | 245 | 5884 | 136,8 | 43 | 245 | 5884 | 136,8 |
| miasto <i>urban area</i> | 12 | 67 | 1872 | 156,0 | 12 | 67 | 1872 | 156,0 |
| wieś <i>rural area</i> | 31 | 178 | 4012 | 129,4 | 31 | 178 | 4012 | 129,4 |
| Radomyśl Wielki | 38 | 238 | 4914 | 129,3 | 38 | 238 | 4914 | 129,3 |
| miasto <i>urban area</i> | 11 | 78 | 1379 | 125,4 | 11 | 78 | 1379 | 125,4 |
| wieś <i>rural area</i> | 27 | 160 | 3535 | 130,9 | 27 | 160 | 3535 | 130,9 |
| Gminy wiejskie <i>Rural gminas</i> | | | | | | | | |
| Borowa | 10 | 63 | 1395 | 139,5 | 10 | 63 | 1395 | 139,5 |
| Czermin | 18 | 103 | 2477 | 137,6 | 18 | 103 | 2477 | 137,6 |
| Gawłuszowice | 6 | 23 | 501 | 83,5 | 6 | 23 | 501 | 83,5 |
| Mielec | 56 | 349 | 7647 | 136,6 | 56 | 349 | 7647 | 136,6 |
| Padew Narodowa | 9 | 48 | 1043 | 115,9 | 9 | 48 | 1043 | 115,9 |
| Tuszów Narodowy | 30 | 171 | 4020 | 134,0 | 30 | 171 | 4020 | 134,0 |
| Wadowice Górne | 24 | 144 | 3117 | 129,9 | 24 | 144 | 3117 | 129,9 |

TABL. 8 (45). MIESZKANIA ODDANE DO UŻYTKOWANIA W 2013 R. (dok.)
DWELLINGS COMPLETED IN 2013 (cont.)

| WYSZCZEGÓLNIENIE SPECIFICATION | Ogółem Total | | | | W tym w budynkach indywidualnych Of which in private buildings | | | |
|---|-------------------------|---------------|--|---|---|---------------|--|---|
| | mieszkania dwellings | izby rooms | powierzchnia użytkowa w m ² useful floor space in m ² | | mieszkania dwellings | izby rooms | powierzchnia użytkowa w m ² useful floor space in m ² | |
| | | | mieszkań of dwellings | przeciętna 1 mieszkania average per dwelling | | | mieszkań of dwellings | przeciętna 1 mieszkania average per dwelling |
| POWIAT NIŻAŃSKI | 205 | 981 | 21868 | 106,7 | 128 | 721 | 17321 | 135,3 |
| Gminy miejsko-wiejskie <i>Urban-rural gminas</i> | | | | | | | | |
| Nisko | 118 | 483 | 10014 | 84,9 | 41 | 223 | 5467 | 133,3 |
| miasto <i>urban area</i> | 100 | 380 | 7561 | 75,6 | 23 | 120 | 3014 | 131,0 |
| wieś <i>rural area</i> | 18 | 103 | 2453 | 136,3 | 18 | 103 | 2453 | 136,3 |
| Rudnik nad Sanem | 16 | 89 | 2263 | 141,4 | 16 | 89 | 2263 | 141,4 |
| miasto <i>urban area</i> | 7 | 38 | 952 | 136,0 | 7 | 38 | 952 | 136,0 |
| wieś <i>rural area</i> | 9 | 51 | 1311 | 145,7 | 9 | 51 | 1311 | 145,7 |
| Ulanów | 19 | 113 | 2695 | 141,8 | 19 | 113 | 2695 | 141,8 |
| miasto <i>urban area</i> | 1 | 7 | 129 | 129,0 | 1 | 7 | 129 | 129,0 |
| wieś <i>rural area</i> | 18 | 106 | 2566 | 142,6 | 18 | 106 | 2566 | 142,6 |
| Gminy wiejskie <i>Rural gmina</i> | | | | | | | | |
| Harasiuki | 9 | 52 | 1258 | 139,8 | 9 | 52 | 1258 | 139,8 |
| Jarocin | 25 | 140 | 3357 | 134,3 | 25 | 140 | 3357 | 134,3 |
| Jeżowe | 16 | 91 | 2013 | 125,8 | 16 | 91 | 2013 | 125,8 |
| Krzeszów | 2 | 13 | 268 | 134,0 | 2 | 13 | 268 | 134,0 |
| POWIAT STALOWOWOLSKI | 170 | 951 | 24489 | 144,1 | 170 | 951 | 24489 | 144,1 |
| Gmina miejska <i>Urban gmina</i> | | | | | | | | |
| Stalowa Wola | 39 | 216 | 5736 | 147,1 | 39 | 216 | 5736 | 147,1 |
| Gminy wiejskie <i>Rural gmina</i> | | | | | | | | |
| Bojanów | 18 | 101 | 2421 | 134,5 | 18 | 101 | 2421 | 134,5 |
| Pysznica | 55 | 304 | 7844 | 142,6 | 55 | 304 | 7844 | 142,6 |
| Radomyśl nad Sanem | 15 | 83 | 2239 | 149,3 | 15 | 83 | 2239 | 149,3 |
| Zaklików | 10 | 55 | 1349 | 134,9 | 10 | 55 | 1349 | 134,9 |
| Zaleszany | 33 | 192 | 4900 | 148,5 | 33 | 192 | 4900 | 148,5 |
| POWIAT TARNOBRZESKI | 114 | 583 | 15067 | 132,2 | 114 | 583 | 15067 | 132,2 |
| Gminy miejsko-wiejskie <i>Urban-rural gminas</i> | | | | | | | | |
| Baranów Sandomierski | 21 | 97 | 2381 | 113,4 | 21 | 97 | 2381 | 113,4 |
| miasto <i>urban area</i> | 4 | 15 | 451 | 112,8 | 4 | 15 | 451 | 112,8 |
| wieś <i>rural area</i> | 17 | 82 | 1930 | 113,5 | 17 | 82 | 1930 | 113,5 |
| Nowa Dęba | 27 | 134 | 3488 | 129,2 | 27 | 134 | 3488 | 129,2 |
| miasto <i>urban area</i> | 17 | 83 | 2214 | 130,2 | 17 | 83 | 2214 | 130,2 |
| wieś <i>rural area</i> | 10 | 51 | 1274 | 127,4 | 10 | 51 | 1274 | 127,4 |
| Gminy wiejskie <i>Rural gmina</i> | | | | | | | | |
| Gorzyce | 35 | 193 | 4878 | 139,4 | 35 | 193 | 4878 | 139,4 |
| Grębów | 31 | 159 | 4320 | 139,4 | 31 | 159 | 4320 | 139,4 |
| Miasto na prawach powiatu: <i>City with powiat status:</i> | | | | | | | | |
| Tarnobrzeg | 101 | 497 | 12410 | 122,9 | 88 | 459 | 11462 | 130,3 |

TABL. 9 (46). WYBRANE WSKAŹNIKI W ZAKRESIE MIESZKAŃ ODDANYCH DO UŻYTKOWANIA W 2013 R.
SELECTED INDICES OF DWELLINGS COMPLETED IN 2013

| WYSZCZEGÓLNIENIE SPECIFICATION | Mieszkania Dwellings | | Izby na 1000 ludności Rooms per 1000 population | Przeciętna powierzchnia użytkowa 1 mieszkania w m ² Average useful floor area per dwelling in m ² | |
|-------------------------------------|---|--|---|--|---|
| | na 1000 ludności per 1000 population | na 1000 zawartych małżeństw per 1000 marriages contracted | | ogółem total | w budynkach indywidualnych in private buildings |
| WOJEWÓDZTWO | 2,9 | 581 | 14,8 | 119,0 | 133,3 |
| <i>VOIVODSHIP</i> | | | | | |
| Podregion krośnieński | 2,1 | 415 | 12,0 | 134,8 | 142,2 |
| <i>Krośnieński subregion</i> | | | | | |
| <i>Powiaty: Powiats:</i> | | | | | |
| bieszczadzki | 2,3 | 429 | 12,6 | 137,0 | 137,0 |
| brzozowski | 2,4 | 465 | 14,4 | 131,1 | 131,1 |
| jasielski | 1,5 | 288 | 7,9 | 114,0 | 128,2 |
| krośnieński | 2,2 | 430 | 13,4 | 146,6 | 146,6 |
| leski | 2,3 | 477 | 14,8 | 152,0 | 152,0 |
| sanocki | 2,2 | 423 | 12,4 | 146,0 | 146,3 |
| <i>Miasto na prawach powiatu:</i> | | | | | |
| <i>City with powiat status:</i> | | | | | |
| Krosno | 2,8 | 569 | 13,1 | 117,3 | 162,9 |
| Podregion przemyski | 2,3 | 448 | 11,8 | 124,6 | 133,0 |
| <i>Przemyski subregion</i> | | | | | |
| <i>Powiaty: Powiats:</i> | | | | | |
| jarosławski | 1,6 | 321 | 9,0 | 135,2 | 135,4 |
| lubaczowski | 1,9 | 361 | 10,6 | 130,9 | 130,9 |
| przemyski | 3,9 | 720 | 20,2 | 126,9 | 139,4 |
| przeworski | 2,0 | 368 | 11,4 | 131,9 | 131,9 |
| <i>Miasto na prawach powiatu:</i> | | | | | |
| <i>City with powiat status:</i> | | | | | |
| Przemysł | 2,3 | 550 | 9,1 | 94,0 | 115,0 |
| Podregion rzeszowski | 4,5 | 884 | 20,6 | 105,3 | 126,0 |
| <i>Rzeszowski subregion</i> | | | | | |
| <i>Powiaty: Powiats:</i> | | | | | |
| kolbuszowski | 2,1 | 447 | 12,6 | 137,7 | 137,7 |
| łańcucki | 2,6 | 512 | 14,9 | 133,3 | 144,6 |
| ropczycko-sędziszowski | 3,3 | 576 | 17,7 | 121,0 | 125,7 |
| rzeszowski | 4,1 | 790 | 22,6 | 135,3 | 140,6 |
| strzyżowski | 2,9 | 579 | 17,0 | 136,6 | 136,6 |
| <i>Miasto na prawach powiatu:</i> | | | | | |
| <i>City with powiat status:</i> | | | | | |
| Rzeszów | 7,4 | 1565 | 26,4 | 75,6 | 99,7 |
| Podregion tarnobrzeski | 2,4 | 491 | 12,9 | 130,4 | 138,1 |
| <i>Tarnobrzeski subregion</i> | | | | | |
| <i>Powiaty: Powiats:</i> | | | | | |
| dębicki | 2,8 | 499 | 16,3 | 144,7 | 144,9 |
| leżajski | 2,0 | 451 | 11,7 | 136,2 | 136,2 |
| mielecki | 2,8 | 580 | 14,5 | 122,2 | 133,3 |
| niżański | 3,0 | 651 | 14,5 | 106,7 | 135,3 |
| stalowowolski | 1,6 | 348 | 8,7 | 144,1 | 144,1 |
| tarnobrzeski | 2,1 | 421 | 10,8 | 132,2 | 132,2 |
| <i>Miasto na prawach powiatu:</i> | | | | | |
| <i>City with powiat status:</i> | | | | | |
| Tarnobrzeg | 2,1 | 432 | 10,3 | 122,9 | 130,3 |

TABL. 10 (47). MIESZKANIA ODDANE DO UŻYTKOWANIA WEDŁUG FORM BUDOWNICTWA W 2013 R.
DWELLINGS COMPLETED BY FORMS OF CONSTRUCTION IN 2013

| WYSZCZEGÓLNIENIE SPECIFICATION | Mieszkania Dwellings | | | | Powierzchnia użytkowa mieszkań w m ² Useful floor area of dwellings in m ² | | | |
|-------------------------------------|----------------------|--|---|-------------------------|---|--|---|-------------------------|
| | ogółem total | w tym budownictwo of which construction | | | ogółem total | w tym budownictwo of which construction | | |
| | | spółdzielcze cooperative | przeznaczone na sprzedaż lub wynajem for sale or rent | indywidualne private | | spółdzielcze cooperative | przeznaczone na sprzedaż lub wynajem for sale or rent | indywidualne private |
| WOJEWÓDZTWO | 6197 | 441 | 660 | 5022 | 737405 | 24343 | 39690 | 669574 |
| VOIVODSHIP | | | | | | | | |
| Podregion krośnieński | 1031 | 12 | 85 | 933 | 138951 | 702 | 5521 | 132648 |
| <i>Krośnieński subregion</i> | | | | | | | | |
| <i>Powiaty: Powiats:</i> | | | | | | | | |
| bieszczadzki | 51 | - | - | 51 | 6985 | - | - | 6985 |
| brzozowski | 161 | - | - | 161 | 21102 | - | - | 21102 |
| jasielski | 170 | 12 | 21 | 137 | 19386 | 702 | 1122 | 17562 |
| krośnieński | 247 | - | - | 247 | 36213 | - | - | 36213 |
| leski | 61 | - | - | 61 | 9274 | - | - | 9274 |
| sanocki | 209 | - | - | 208 | 30514 | - | - | 30434 |
| <i>Miasto na prawach powiatu:</i> | | | | | | | | |
| <i>City with powiat status:</i> | | | | | | | | |
| Krosno | 132 | - | 64 | 68 | 15477 | - | 4399 | 11078 |
| Podregion przemyski | 896 | - | 99 | 797 | 111668 | - | 5635 | 106033 |
| <i>Przemyski subregion</i> | | | | | | | | |
| <i>Powiaty: Powiats:</i> | | | | | | | | |
| jarosławski | 196 | - | 1 | 195 | 26505 | - | 102 | 26403 |
| lubaczowski | 107 | - | - | 107 | 14008 | - | - | 14008 |
| przemyski | 290 | - | 41 | 249 | 36798 | - | 2082 | 34716 |
| przeworski | 155 | - | - | 155 | 20440 | - | - | 20440 |
| <i>Miasto na prawach powiatu:</i> | | | | | | | | |
| <i>City with powiat status:</i> | | | | | | | | |
| Przemysł | 148 | - | 57 | 91 | 13917 | - | 3451 | 10466 |
| Podregion rzeszowski | 2788 | 381 | 435 | 1960 | 293523 | 21082 | 25158 | 246928 |
| <i>Rzeszowski subregion</i> | | | | | | | | |
| <i>Powiaty: Powiats:</i> | | | | | | | | |
| kolbuszowski | 132 | - | - | 132 | 18182 | - | - | 18182 |
| łańcucki | 208 | - | 30 | 178 | 27725 | - | 1979 | 25746 |
| ropczycko-sędziszowski | 246 | - | - | 234 | 29773 | - | - | 29418 |
| rzeszowski | 677 | 45 | 2 | 630 | 91614 | 2622 | 393 | 88599 |
| strzyżowski | 179 | - | - | 179 | 24449 | - | - | 24449 |
| <i>Miasto na prawach powiatu:</i> | | | | | | | | |
| <i>City with powiat status:</i> | | | | | | | | |
| Rzeszów | 1346 | 336 | 403 | 607 | 101780 | 18460 | 22786 | 60534 |
| Podregion tarnobrzeski | 1482 | 48 | 41 | 1332 | 193263 | 2559 | 3376 | 183965 |
| <i>Tarnobrzeski subregion</i> | | | | | | | | |
| <i>Powiaty: Powiats:</i> | | | | | | | | |
| dębicki | 374 | - | 3 | 371 | 54120 | - | 369 | 53751 |
| leżajski | 143 | - | - | 143 | 19477 | - | - | 19477 |
| mielecki | 375 | 24 | 33 | 318 | 45832 | 1147 | 2287 | 42398 |
| nizański | 205 | 24 | - | 128 | 21868 | 1412 | - | 17321 |
| stalowowski | 170 | - | - | 170 | 24489 | - | - | 24489 |
| tarnobrzeski | 114 | - | - | 114 | 15067 | - | - | 15067 |
| <i>Miasto na prawach powiatu:</i> | | | | | | | | |
| <i>City with powiat status:</i> | | | | | | | | |
| Tarnobrzeg | 101 | - | 5 | 88 | 12410 | - | 720 | 11462 |

DZIAŁ VII.

EDUKACJA I WYCHOWANIE

Uwagi ogólne

1. System edukacji w Polsce funkcjonuje zgodnie z ustawą z dnia 7 IX 1991 r. o systemie oświaty (tekst jednolity Dz. U. z 2004 r. Nr 256, poz. 2572, z późniejszymi zmianami) oraz ustawą z dnia 27 VII 2005 r. – Prawo o szkolnictwie wyższym (Dz. U. Nr 164, poz. 1365) z późniejszymi zmianami.

2. Wśród szkół objętych systemem oświaty funkcjonują:

- od roku szkolnego 1999/2000 6-letnie szkoły podstawowe oraz 3-letnie gimnazja (powstałe w miejsce 8-letnich szkół podstawowych), w których nauka jest obowiązkowa,
- od roku szkolnego 2002/03 szkoły ponadgimnazjalne, tj. 2–3-letnie zasadnicze szkoły zawodowe, 3-letnie licea ogólnokształcące i profilowane, 4-letnie technika oraz od roku szkolnego 2004/05 szkoły dla absolwentów zasadniczych szkół zawodowych (tj. 2-letnie uzupełniające licea ogólnokształcące i 3-letnie technika uzupełniające) i 3-letnie szkoły specjalne przysposabiające do pracy; do szkół ponadgimnazjalnych zalicza się również szkoły artystyczne dające uprawnienia zawodowe oraz szkoły policealne.

Ponadto, wprowadzono obowiązek odbycia rocznego przygotowania przedszkolnego w placówkach wychowania przedszkolnego dzieci w wieku 6 lat od roku szkolnego 2004/05 oraz w wieku 5 lat od roku szkolnego 2011/12.

Od roku szkolnego 2009/10 dzieci 6-letnie na wniosek rodziców mogą rozpocząć naukę w I klasie szkoły podstawowej.

3. Placówki wychowania przedszkolnego obejmują: oddziały przedszkolne w szkołach podstawowych, przedszkola (łącznie ze specjalnymi) oraz od roku szkolnego 2008/09 – zespoły wychowania przedszkolnego i punkty przedszkolne.

4. Prezentowane w dziale dane dotyczą m.in.: wychowania przedszkolnego, szkół dla dzieci i młodzieży, policealnych, wyższych oraz szkół dla dorosłych.

5. Dane obejmują szkoły i placówki prowadzone przez jednostki administracji centralnej (rządowej), jednostki samorządu terytorialnego (gminy, powiaty i województwa) oraz inne osoby prawne i fizyczne.

6. Szkoły (z wyjątkiem szkół wyższych) i placówki mogą być publiczne, niepubliczne oraz niepubliczne o uprawnieniach szkół publicznych. Szkoła niepubliczna może uzyskać uprawnienia szkoły publicznej, jeżeli realizuje minimum programowe oraz stosuje zasady klasyfikowania i promowania uczniów ustalone przez Ministra Edukacji Narodowej, umożliwiające uzyskanie świadectw lub dyplomów państwowych. Jednostki administracji centralnej (rządowej) i jednostki samorządu terytorialnego mogą prowadzić tylko szkoły publiczne. Szkoły podstawowe i gimnazja mogą być tylko publiczne lub niepubliczne o uprawnieniach szkół publicznych.

CHAPTER VII.

EDUCATION

General notes

1. The educational system in Poland functions according to the Education System Law dated 7 IX 1991 (uniform text Journal of Laws 2004 No. 256, item 2572, with later amendments) and the Higher Education Law dated 27 VII 2005 (Journal of Laws No. 164, item 1365) with later amendments.

2. Among schools covered by the educational system, there are:

- since the 1999/2000 school year 6-year primary schools and 3-year lower secondary schools (which replaced 8-year primary schools), where education is compulsory,
- since the 2002/03 school year upper secondary schools, i.e. 2–3-year basic vocational schools, 3-year general secondary schools and specialized secondary schools, 4-year technical secondary schools, as well as since the 2004/05 school year supplementary schools for graduates from basic vocational schools (i.e. 2-year supplementary general secondary schools and 3-year supplementary technical secondary schools), and 3-year special job-training schools; upper secondary schools include also art schools leading to professional certification and post-secondary schools.

Moreover, an obligatory 1 year pre-primary education has been introduced in pre-primary education establishments for children at the age of 6 since 2004/05 school year and at the age of 5 since 2011/12.

Since the 2009/10 school year, upon the request of parents children at the age of 6 can start education in the first class of primary school.

3. Pre-primary education establishments, include: pre-primary sections of primary schools and nursery schools (including special nursery schools) and since the 2008/09 school year pre-primary education groups and pre-primary points.

4. Data presented in the chapter are, among others, related to: pre-primary education, schools for children and youth, post-secondary schools, tertiary education and schools for adults

5. Data include schools and establishments managed by central (government) administration entities and local self-government entities (gminas, powiats and voivodships), as well as by other legal and private persons.

6. Schools (with the exception of higher education institutions) and establishments can be public, non-public and non-public with the competence of a public school. A non-public school can obtain the competence of a public school, if it implements the minimum programme as well as applies the principles of classifying and promoting pupils and students as established by the Minister of National Education, allowing students to obtain state certificates or diplomas. Central (government) administration entities and local self-government entities can administer public schools only. Primary schools and lower secondary schools can be public schools or non-public schools with the competence of public schools only.

Szkoły wyższe mogą być publiczne i niepubliczne; uczelnie niepubliczne tworzone są na podstawie zezwolenia Ministra Nauki i Szkolnictwa Wyższego.

7. Szkoły dla dzieci i młodzieży (łącznie ze specjalnymi) obejmują:

- 1) szkoły podstawowe, w tym szkoły sportowe i mistrzostwa sportowego, szkoły artystyczne niedające uprawnień zawodowych realizujące jednocześnie program szkoły podstawowej;
- 2) gimnazja, w tym szkoły sportowe i mistrzostwa sportowego;
- 3) zasadnicze szkoły zawodowe;
- 4) licea ogólnokształcące, w tym szkoły sportowe i mistrzostwa sportowego;
- 5) uzupełniające licea ogólnokształcące na podbudowie programowej zasadniczej szkoły zawodowej – stopniowo likwidowane; od roku szkolnego 2012/13 brak naboru do klas pierwszych;
- 6) licea profilowane – stopniowo likwidowane; od roku szkolnego 2012/13 brak naboru do klas pierwszych;
- 7) technika;
- 8) technika uzupełniająca na podbudowie programowej zasadniczej szkoły zawodowej – stopniowo likwidowane; od roku szkolnego 2012/13 brak naboru do klas pierwszych;
- 9) ogólnokształcące szkoły artystyczne dające uprawnienia zawodowe;
- 10) szkoły specjalne przysposabiające do pracy.

8. Szkoły policealne – kształcące w formie dziennej, wieczorowej i zaocznej oraz od roku szkolnego 2008/09 również w formie stacjonarnej i na odległość – obejmują:

- 1) szkoły policealne (1-, 2- lub 3-letnie);
- 2) nauczycielskie kolegia języków obcych (3-letnie) oraz kolegia nauczycielskie (3-letnie), w których absolwentom nie nadaje się tytułu licencjata;
- 3) kolegia pracowników służb społecznych (3-letnie) – od roku szkolnego 2005/06.

9. Szkoły wyższe realizują kształcenie w formie studiów stacjonarnych i niestacjonarnych. Informacje z zakresu szkół wyższych:

- 1) podaje się łącznie z nauczycielskimi kolegiami języków obcych, w których absolwentom nadaje się tytuł licencjata;
- 2) obejmują cudzoziemców studiujących w Polsce (w tym studiujących w jednostkach zamiejscowych polskich uczelni za granicą);
- 3) nie obejmują Polaków studiujących za granicą (z wyjątkiem osób studiujących w jednostkach zamiejscowych polskich uczelni za granicą).

10. Szkoły dla dorosłych – kształcące w formie zaocznej, stacjonarnej i na odległość od roku szkolnego 2008/09 – obejmują:

- 1) szkoły podstawowe dla dorosłych;
- 2) gimnazja dla dorosłych;
- 3) zasadnicze szkoły zawodowe dla dorosłych – stopniowo likwidowane; od roku szkolnego 2012/13 brak naboru do klas pierwszych;
- 4) licea ogólnokształcące dla dorosłych;

Tertiary education can be public and non-public; non-public higher education institutions are established on the basis of a permit of the Minister of Science and Higher Education.

7. Schools for children and youth (including special schools) include:

- 1) primary schools, of which sports schools and athletic schools, art schools not leading to professional certification simultaneously conducting a primary school programme;
- 2) lower secondary schools, of which sports schools and athletic schools;
- 3) basic vocational schools;
- 4) general secondary schools, of which sports schools and athletic schools;
- 5) supplementary general schools based on the programme of basic vocational school – phased out; since the 2012/13 school year there has been no recruitment to the 1st grade;
- 6) specialized secondary schools – phased out: since 2012/13 school year there has been no recruitment to the 1st grade;
- 7) technical secondary schools;
- 8) supplementary technical schools based on the programme of basic vocational school – phased out; since the 2012/13 school year there has been no recruitment to the 1st grade;
- 9) general art schools leading to professional certification;
- 10) special job-training schools.

8. Post-secondary schools – educating in day, evening and weekend form, since the 2008/09 school year also full-time and distance form – include:

- 1) post-secondary schools (1-, 2- or 3-year);
- 2) foreign language teacher training colleges (3-year) as well as teacher training colleges (3-year), in which graduates do not receive the title of licentiate;
- 3) colleges of social work (3-year) – since the 2005/06 school year.

9. Tertiary education (university level) includes full-time and part-time programmes. Data regarding tertiary education :

- 1) include foreign language teacher training colleges in which graduates receive the title of licentiate;
- 2) include foreigners studying in Poland (of which studying at organizational units of Polish higher education institutions operating abroad);
- 3) do not include Poles studying abroad (with an exception of persons at organizational units of Polish higher education institutions operating abroad).

10. Schools for adults – educating in weekend, in full-time, and in distance form, from the 2008/09 school year – include:

- 1) primary schools for adults;
- 2) lower secondary schools for adults;
- 3) basic vocational schools for adults – phased out; since the 2012/13 school year there has been no recruitment to the 1st grade;
- 4) general secondary schools for adults;

- 5) uzupełniające licea ogólnokształcące dla dorosłych na podbudowie programowej zasadniczej szkoły zawodowej – stopniowo likwidowane; od roku szkolnego 2012/13 brak naboru do klas pierwszych;
- 6) licea profilowane dla dorosłych – stopniowo likwidowane; od roku szkolnego 2012/13 brak naboru do klas pierwszych;
- 7) technika dla dorosłych – stopniowo likwidowane; od roku szkolnego 2012/13 brak naboru do klas pierwszych;
- 8) technika uzupełniająca dla dorosłych na podbudowie programowej zasadniczej szkoły zawodowej – stopniowo likwidowane; od roku szkolnego 2013/14 brak naboru do klas pierwszych.

11. Szkoły specjalne organizowane są dla dzieci i młodzieży ze specjalnymi potrzebami edukacyjnymi, w tym dla młodzieży niepełnosprawnej. Kształcenie może być realizowane w systemie szkolnym lub w formie indywidualnej. Kształcenie specjalne odbywa się w szkołach ogólnodostępnych (w których tworzone są oddziały specjalne lub klasy integracyjne i ogólnodostępne), w funkcjonujących samodzielnie szkołach specjalnych oraz w specjalnych ośrodkach szkolno-wychowawczych, innych placówkach oświatowo-wychowawczych lub w placówkach wykonujących działalność leczniczą (łącznie z zakładami lecznictwa uzdrowiskowego).

12. Dane dotyczące:

- 1) wychowania przedszkolnego, szkół (poza szkołami wyższymi) oraz od roku szkolnego 2008/09 – specjalnych ośrodków szkolno-wychowawczych, młodzieżowych ośrodków wychowawczych, młodzieżowych ośrodków socjoterapii, ośrodków rewalidacyjno-wychowawczych, wychowania pozaszkolnego oraz internatów i burs podano według stanu na początku roku szkolnego; dane o absolwentach – na koniec roku szkolnego;
- 2) szkół wyższych prezentuje się według stanu w dniu 30 XI; studenci są wykazywani tyle razy, na ilu kierunkach studiują; dane o absolwentach dotyczą liczby wydanych dyplomów ukończenia studiów wyższych. Absolwenci wykazani są z poprzedniego roku akademickiego.

13. Absolwenci eksterni występują wyłącznie w szkołach policealnych i w szkołach dla dorosłych.

14. Prezentowane informacje, z wyjątkiem danych o szkołach wyższych, od roku szkolnego 2007/08 (a w przypadku absolwentów – od roku szkolnego 2006/07) opracowano na podstawie systemu informacji oświatowej administrowanego przez Ministerstwo Edukacji Narodowej.

5) supplementary general schools for adults based on the programme of basic vocational school – phased out; since the 2012/13 school year there has been no recruitment to the 1st grade;

6) specialized secondary schools for adults – phased out; since the 2012/13 school year there has been no recruitment to the 1st grade;

7) technical secondary schools for adults – phased out; since the 2012/13 school year there has been no recruitment to the 1st grade;

8) supplementary technical schools for adults based on the programme of basic vocational school – phased out; since the 2013/14 school year there has been no recruitment to the 1st grade.

11. Special schools are organized for disabled children and youth with special educational needs. Education may be conducted within the school system or individually. Education occurs in mainstream schools (in which special or integrational and mainstream sections are established), in special schools operating independently, as well as in special educational care centres, other educational institutions or in the units performing health care activities (including health resorts treatment).

12. Data regarding:

1) pre-primary education, schools (excluding higher education institutions) as well as since the 2008/09 school year – special education care centres, youth education centres, youth social therapy centres and rehabilitation-education centres, extracurricular education as well as boarding schools and dormitories concern the beginning of the school year; data concerning graduates – the end of the school year;

2) tertiary education are presented as of 30 XI; students are indicated correspondingly on the number of fields of education which they study; data regarding graduates concern the number of diplomas issued at the end of studies. Graduates are shown from the previous academic year.

13. Extramural graduates occur only in post-secondary schools and schools for adults.

14. The information presented, excluding the data on higher education institutions, since the 2007/08 school year (in the case of graduates – since the 2006/07 school year) has been completed on the basis of the Educational Information System administered by the Ministry of National Education.

TABL. 1 (48). SZKOŁY PODSTAWOWE^a DLA DZIECI I MŁODZIEŻY W ROKU SZKOLNYM 2013/14
 PRIMARY SCHOOLS^a FOR CHILDREN AND YOUTH IN THE 2013/14 SCHOOL YEAR

| WYSZCZEGÓLNIENIE SPECIFICATION | Szkoły Schools | Oddziały Sections | Uczniowie Pupils | | | Absolwenci ^b Graduates ^b | |
|---|-------------------|----------------------|---------------------|--------------------|----------------------|---|---|
| | | | ogółem total | z ogółem of total | | ogółem total | w tym kobiety of which females |
| | | | | kobiety females | klasa I 1st grade | | |
| WOJEWÓDZTWO | 1093 | 7613 | 122063 | 59486 | 19217 | 22619 | 10986 |
| <i>VOIVODSHIP</i> | | | | | | | |
| PODREGION KROŚNIENSKI | 278 | 1807 | 27983 | 13801 | 4417 | 5284 | 2602 |
| <i>KROŚNIENSKI SUBREGION</i> | | | | | | | |
| POWIAT BIESZCZADZKI | 13 | 78 | 1298 | 660 | 187 | 240 | 116 |
| Gmina miejsko-wiejska <i>Urban-rural gmina</i> | | | | | | | |
| Ustrzyki Dolne | 10 | 60 | 1015 | 508 | 158 | 193 | 90 |
| Gminy wiejskie <i>Rural gminas</i> | | | | | | | |
| Czarna | 2 | 11 | 154 | 79 | 16 | 25 | 15 |
| Lutowiska | 1 | 7 | 129 | 73 | 13 | 22 | 11 |
| POWIAT BRZÓZOWSKI | 46 | 290 | 4271 | 2053 | 633 | 811 | 411 |
| Gmina miejsko-wiejska <i>Urban-rural gmina</i> | | | | | | | |
| Brzozów | 11 | 103 | 1678 | 807 | 236 | 350 | 184 |
| Gminy wiejskie <i>Rural gminas</i> | | | | | | | |
| Domaradz | 5 | 30 | 379 | 187 | 66 | 81 | 38 |
| Dydnia | 12 | 41 | 522 | 268 | 71 | 91 | 42 |
| Haczów | 6 | 41 | 629 | 288 | 104 | 89 | 41 |
| Jasienica Rosielna | 4 | 34 | 544 | 253 | 78 | 110 | 62 |
| Nozdrzec | 8 | 42 | 519 | 250 | 78 | 90 | 44 |
| POWIAT JASIELSKI | 72 | 456 | 6662 | 3329 | 1033 | 1257 | 619 |
| Gmina miejska <i>Urban gmina</i> | | | | | | | |
| Jasło | 11 | 107 | 2281 | 1154 | 357 | 422 | 205 |
| Gmina miejsko-wiejska <i>Urban-rural gmina</i> | | | | | | | |
| Kołaczyce | 6 | 45 | 602 | 286 | 87 | 111 | 51 |
| Gminy wiejskie <i>Rural gminas</i> | | | | | | | |
| Brzyska | 4 | 29 | 376 | 204 | 63 | 78 | 40 |
| Dębowiec | 8 | 39 | 529 | 264 | 88 | 86 | 47 |
| Jasło | 8 | 48 | 647 | 314 | 85 | 130 | 61 |
| Krempna | 1 | 6 | 100 | 52 | 14 | 18 | 8 |
| Nowy Żmigród | 9 | 42 | 560 | 276 | 86 | 112 | 54 |
| Osiek Jasielski | 7 | 26 | 275 | 129 | 51 | 49 | 23 |
| Skołyszyn | 8 | 56 | 771 | 393 | 131 | 152 | 84 |
| Tarnowiec | 10 | 59 | 521 | 257 | 71 | 99 | 46 |
| POWIAT KROŚNIENSKI | 67 | 419 | 6353 | 3093 | 1030 | 1250 | 595 |
| Gminy miejsko-wiejskie <i>Urban-rural gminas</i> | | | | | | | |
| Dukla | 8 | 59 | 889 | 429 | 127 | 156 | 70 |
| Iwonicz-Zdrój | 4 | 35 | 612 | 300 | 111 | 113 | 54 |
| Jedlicze | 9 | 57 | 776 | 368 | 131 | 151 | 60 |
| Rymanów | 12 | 65 | 894 | 423 | 149 | 193 | 94 |

a Bez dzieci w wieku 6 lat objętych edukacją w placówkach wychowania przedszkolnego. b Z roku szkolnego 2012/13
 Z r ó d ł o: dane Ministerstwa Edukacji Narodowej.

a Excluding children aged 6 attending pre-primary education establishments. b Of the 2012/13 school year.
 S o u r c e: data of the Ministry of National Education.

TABL. 1 (48). SZKOŁY PODSTAWOWE^a DLA DZIECI I MŁODZIEŻY W ROKU SZKOLNYM 2013/14 (cd.)
 PRIMARY SCHOOLS^a FOR CHILDREN AND YOUTH IN THE 2013/14 SCHOOL YEAR (cont.)

| WYSZCZEGÓLNIENIE SPECIFICATION | Szkoły Schools | Oddziały Sections | Uczniowie Pupils | | | Absolwenci ^b Graduates ^b | |
|--|-------------------|----------------------|---------------------|--------------------|----------------------|---|---|
| | | | ogółem total | z ogółem of total | | ogółem total | w tym kobiety of which females |
| | | | | kobiety females | klasa I 1st grade | | |
| POWIAT KROŚNIEŃSKI (dok.) (cont.) | | | | | | | |
| Gminy wiejskie Rural gminas | | | | | | | |
| Chorkówka | 12 | 55 | 848 | 406 | 140 | 155 | 81 |
| Jaśliśka | 1 | 6 | 130 | 75 | 23 | 25 | 12 |
| Korczyn | 7 | 47 | 630 | 319 | 104 | 140 | 62 |
| Krościenko Wyżne..... | 1 | 14 | 284 | 125 | 49 | 47 | 26 |
| Miejsce Piastowe | 8 | 46 | 769 | 374 | 117 | 168 | 81 |
| Wojaszówka | 5 | 35 | 521 | 274 | 79 | 102 | 55 |
| POWIAT LESKI | 20 | 107 | 1395 | 680 | 241 | 255 | 132 |
| Gmina miejsko-wiejska Urban-rural gmina | | | | | | | |
| Lesko | 6 | 40 | 618 | 309 | 113 | 113 | 55 |
| Gminy wiejskie Rural gminas | | | | | | | |
| Baligród | 3 | 14 | 154 | 76 | 21 | 33 | 21 |
| Cisna | 1 | 6 | 98 | 42 | 16 | 17 | 7 |
| Olszanica | 3 | 16 | 230 | 107 | 37 | 45 | 27 |
| Solina | 7 | 31 | 295 | 146 | 54 | 47 | 22 |
| POWIAT SANOCKI | 47 | 326 | 5294 | 2595 | 844 | 988 | 492 |
| Gmina miejska Urban gmina | | | | | | | |
| Sanok | 7 | 99 | 2214 | 1084 | 348 | 413 | 196 |
| Gmina miejsko-wiejska Urban-rural gmina | | | | | | | |
| Zagórz | 7 | 45 | 713 | 356 | 116 | 127 | 57 |
| Gminy wiejskie Rural gminas | | | | | | | |
| Besko | 2 | 14 | 307 | 162 | 52 | 47 | 32 |
| Bukowsko | 3 | 21 | 378 | 172 | 55 | 62 | 29 |
| Komańcza | 4 | 23 | 227 | 114 | 36 | 49 | 23 |
| Sanok | 16 | 75 | 805 | 391 | 143 | 165 | 87 |
| Tyrawa Wołoska | 1 | 7 | 135 | 63 | 15 | 34 | 21 |
| Zarszyn | 7 | 42 | 515 | 253 | 79 | 91 | 47 |
| Miasto na prawach powiatu: City with powiat status: | | | | | | | |
| Krosno | 13 | 131 | 2710 | 1391 | 449 | 483 | 237 |
| PODREGION PRZEMYSKI | 224 | 1485 | 22697 | 11010 | 3437 | 4134 | 1991 |
| PRZEMYSKI SUBREGION | | | | | | | |
| POWIAT JAROSŁAWSKI | 70 | 466 | 6881 | 3357 | 1025 | 1268 | 616 |
| Gminy miejskie Urban gminas | | | | | | | |
| Jarosław | 9 | 110 | 2186 | 1069 | 318 | 385 | 196 |
| Radymno | 1 | 14 | 297 | 138 | 53 | 56 | 34 |
| Gmina miejsko-wiejska Urban-rural gmina | | | | | | | |
| Pruchnik | 7 | 43 | 666 | 345 | 102 | 114 | 44 |
| Gminy wiejskie Rural gminas | | | | | | | |
| Chłopice | 5 | 32 | 302 | 131 | 36 | 57 | 29 |
| Jarosław | 7 | 42 | 599 | 277 | 97 | 126 | 55 |
| Laszki | 5 | 28 | 417 | 195 | 68 | 83 | 44 |
| Pawłosiów | 6 | 28 | 374 | 203 | 67 | 67 | 35 |
| Radymno | 9 | 55 | 705 | 349 | 91 | 124 | 62 |
| Rokietnica | 5 | 29 | 275 | 143 | 39 | 46 | 16 |
| Roźwienica | 8 | 35 | 350 | 161 | 58 | 75 | 26 |
| Wiązownica | 8 | 50 | 710 | 346 | 96 | 135 | 75 |

a Bez dzieci w wieku 6 lat objętych edukacją w placówkach wychowania przedszkolnego. b Z roku szkolnego 2012/13.

Źródło: dane Ministerstwa Edukacji Narodowej.

a Excluding children aged 6 attending pre-primary education establishments. b Of the 2012/13 school year.

Source: data of the Ministry of National Education.

TABL. 1 (48). SZKOŁY PODSTAWOWE^a DLA DZIECI I MŁODZIEŻY W ROKU SZKOLNYM 2013/14 (cd.)
 PRIMARY SCHOOLS^a FOR CHILDREN AND YOUTH IN THE 2013/14 SCHOOL YEAR (cont.)

| WYSZCZEGÓLNIENIE SPECIFICATION | Szkoły Schools | Oddziały Sections | Uczniowie Pupils | | | Absolwenci ^b Graduates ^b | |
|---|-------------------|----------------------|---------------------|--------------------|----------------------|---|---|
| | | | ogółem total | z ogółem of total | | ogółem total | w tym kobiety of which females |
| | | | | kobiety females | klasa I 1st grade | | |
| POWIAT LUBACZOWSKI | 32 | 198 | 3248 | 1543 | 457 | 593 | 265 |
| Gmina miejska <i>Urban gmina</i> | | | | | | | |
| Lubaczów | 4 | 39 | 728 | 337 | 116 | 129 | 49 |
| Gminy miejsko-wiejskie <i>Urban-rural gminas</i> | | | | | | | |
| Cieszanów | 6 | 28 | 415 | 196 | 55 | 78 | 39 |
| Narol | 4 | 33 | 493 | 242 | 47 | 80 | 29 |
| Oleszyce | 5 | 24 | 364 | 168 | 64 | 61 | 31 |
| Gminy wiejskie <i>Rural gminas</i> | | | | | | | |
| Horyniec-Zdrój | 2 | 17 | 278 | 138 | 39 | 56 | 25 |
| Lubaczów | 5 | 31 | 516 | 245 | 70 | 96 | 47 |
| Stary Dzików | 4 | 15 | 241 | 116 | 29 | 56 | 26 |
| Wielkie Oczy | 2 | 12 | 213 | 101 | 37 | 37 | 19 |
| POWIAT PRZEMYSKI | 62 | 348 | 4194 | 1991 | 640 | 750 | 363 |
| Gminy wiejskie <i>Rural gminas</i> | | | | | | | |
| Bircza | 6 | 37 | 419 | 196 | 64 | 72 | 42 |
| Dubiecko | 8 | 39 | 576 | 299 | 80 | 121 | 54 |
| Fredropol | 8 | 34 | 315 | 146 | 48 | 54 | 29 |
| Krasiczyn | 2 | 14 | 238 | 117 | 33 | 30 | 12 |
| Krzywca | 5 | 30 | 245 | 100 | 43 | 40 | 16 |
| Medyka | 5 | 33 | 392 | 177 | 69 | 73 | 34 |
| Orły | 8 | 48 | 561 | 277 | 90 | 102 | 52 |
| Przemysł | 8 | 45 | 487 | 220 | 73 | 84 | 41 |
| Stubno | 2 | 12 | 228 | 119 | 30 | 42 | 22 |
| Żurawica | 10 | 56 | 733 | 340 | 110 | 132 | 61 |
| POWIAT PRZEWORSKI | 47 | 302 | 4786 | 2364 | 745 | 901 | 456 |
| Gmina miejska <i>Urban gmina</i> | | | | | | | |
| Przeworsk | 3 | 47 | 1056 | 504 | 174 | 195 | 106 |
| Gminy miejsko-wiejskie <i>Urban-rural gminas</i> | | | | | | | |
| Kańczuga | 7 | 49 | 733 | 379 | 108 | 143 | 69 |
| Sieniawa | 5 | 26 | 440 | 212 | 70 | 87 | 41 |
| Gminy wiejskie <i>Rural gminas</i> | | | | | | | |
| Adamówka | 4 | 17 | 284 | 139 | 51 | 49 | 25 |
| Gać | 4 | 23 | 299 | 153 | 38 | 52 | 24 |
| Jawornik Polski | 4 | 14 | 248 | 117 | 49 | 56 | 28 |
| Przeworsk | 9 | 55 | 745 | 367 | 134 | 145 | 76 |
| Tryńcza | 5 | 37 | 541 | 278 | 75 | 104 | 50 |
| Zarzecze | 6 | 34 | 440 | 215 | 46 | 70 | 37 |
| Miasto na prawach powiatu: <i>City with powiat status:</i> | | | | | | | |
| Przemysł | 13 | 171 | 3588 | 1755 | 570 | 622 | 291 |

a Bez dzieci w wieku 6 lat objętych edukacją w placówkach wychowania przedszkolnego. b Z roku szkolnego 2012/13.
 Źródło: dane Ministerstwa Edukacji Narodowej.

a Excluding children aged 6 attending pre-primary education establishments. b Of the 2012/13 school year.
 Source: data of the Ministry of National Education.

TABL. 1 (48). SZKOŁY PODSTAWOWE^a DLA DZIECI I MŁODZIEŻY W ROKU SZKOLNYM 2013/14 (cd.)
 PRIMARY SCHOOLS^a FOR CHILDREN AND YOUTH IN THE 2013/14 SCHOOL YEAR (cont.)

| WYSZCZEGÓLNIENIE SPECIFICATION | Szkoły Schools | Oddziały Sections | Uczniowie Pupils | | | Absolwenci ^b Graduates ^b | |
|--|-------------------|----------------------|---------------------|--------------------|----------------------|---|---|
| | | | ogółem total | z ogółem of total | | ogółem total | w tym kobiety of which females |
| | | | | kobiety females | klasa I 1st grade | | |
| PODREGION RZESZOWSKI | 311 | 2213 | 36648 | 17811 | 5946 | 6843 | 3292 |
| <i>RZESZOWSKI SUBREGION</i> | | | | | | | |
| POWIAT KOLBUSZOWSKI | 44 | 256 | 3569 | 1728 | 497 | 713 | 348 |
| <i>Gmina miejsko-wiejska Urban-rural gmina</i> | | | | | | | |
| Kolbuszowa | 11 | 90 | 1324 | 645 | 185 | 269 | 140 |
| <i>Gminy wiejskie Rural gminas</i> | | | | | | | |
| Cmolas | 7 | 33 | 483 | 214 | 57 | 103 | 44 |
| Dzikowiec | 6 | 32 | 402 | 210 | 54 | 79 | 31 |
| Majdan Królewski | 7 | 39 | 558 | 272 | 85 | 109 | 57 |
| Niwiska | 7 | 30 | 369 | 188 | 50 | 73 | 40 |
| Raniżów | 6 | 33 | 433 | 199 | 66 | 80 | 36 |
| POWIAT ŁAŃCUCKI | 40 | 281 | 4756 | 2285 | 776 | 841 | 391 |
| <i>Gmina miejska Urban gmina</i> | | | | | | | |
| Łańcut | 3 | 50 | 1073 | 518 | 170 | 171 | 72 |
| <i>Gminy wiejskie Rural gminas</i> | | | | | | | |
| Białobrzegi | 7 | 37 | 522 | 260 | 86 | 89 | 45 |
| Czarna | 7 | 42 | 665 | 343 | 100 | 131 | 63 |
| Łańcut | 9 | 74 | 1290 | 628 | 213 | 229 | 117 |
| Markowa | 5 | 20 | 383 | 176 | 77 | 65 | 30 |
| Rakszawa | 5 | 31 | 417 | 182 | 63 | 79 | 29 |
| Żołynia | 4 | 27 | 406 | 178 | 67 | 77 | 35 |
| POWIAT ROPCZYCKO- -SĘDZISZOWSKI | 48 | 305 | 4681 | 2296 | 758 | 851 | 388 |
| <i>Gminy miejsko-wiejskie Urban-rural gminas</i> | | | | | | | |
| Ropczyce | 14 | 96 | 1787 | 890 | 322 | 341 | 141 |
| Sędziszów Małopolski | 14 | 94 | 1463 | 736 | 199 | 280 | 128 |
| <i>Gminy wiejskie Rural gminas</i> | | | | | | | |
| Iwierzycy | 7 | 34 | 449 | 223 | 68 | 60 | 27 |
| Ostrów | 7 | 39 | 436 | 196 | 82 | 82 | 44 |
| Wielopole Skrzyńskie | 6 | 42 | 546 | 251 | 87 | 88 | 48 |
| POWIAT RZESZOWSKI | 98 | 645 | 10135 | 4937 | 1631 | 1802 | 889 |
| <i>Gmina miejska Urban gmina</i> | | | | | | | |
| Dynów | 2 | 20 | 398 | 191 | 60 | 76 | 38 |
| <i>Gminy miejsko-wiejskie Urban-rural gminas</i> | | | | | | | |
| Błażowa | 8 | 46 | 582 | 265 | 102 | 112 | 48 |
| Boguchwała | 11 | 73 | 1172 | 570 | 194 | 193 | 106 |
| Głogów Małopolski | 8 | 61 | 1081 | 524 | 163 | 215 | 99 |
| Sokolów Małopolski | 12 | 74 | 1108 | 545 | 171 | 226 | 119 |
| Tyczyn | 5 | 37 | 755 | 383 | 116 | 108 | 48 |

a Bez dzieci w wieku 6 lat objętych edukacją w placówkach wychowania przedszkolnego. b Z roku szkolnego 2012/13.
 Źródło: dane Ministerstwa Edukacji Narodowej.

a Excluding children aged 6 attending pre-primary education establishments. b Of the 2012/13 school year.
 Source: data of the Ministry of National Education.

TABL. 1 (48). SZKOŁY PODSTAWOWE^a DLA DZIECI I MŁODZIEŻY W ROKU SZKOLNYM 2013/14 (cd.)
 PRIMARY SCHOOLS^a FOR CHILDREN AND YOUTH IN THE 2013/14 SCHOOL YEAR (cont.)

| WYSZCZEGÓLNIENIE SPECIFICATION | Szkoły Schools | Oddziały Sections | Uczniowie Pupils | | | Absolwenci ^b Graduates ^b | |
|--|-------------------|----------------------|---------------------|--------------------|----------------------|---|---|
| | | | ogółem total | z ogółem of total | | ogółem total | w tym kobiety of which females |
| | | | | kobiety females | klasa I 1st grade | | |
| POWIAT RZESZOWSKI (dok.) (cont.) | | | | | | | |
| Gminy wiejskie Rural gminas | | | | | | | |
| Chmielnik | 5 | 30 | 407 | 208 | 56 | 69 | 34 |
| Dynów | 9 | 39 | 395 | 189 | 68 | 81 | 38 |
| Hyzne | 6 | 34 | 465 | 221 | 77 | 93 | 48 |
| Kamień | 5 | 30 | 424 | 191 | 66 | 100 | 54 |
| Krasne | 4 | 37 | 647 | 313 | 98 | 102 | 51 |
| Lubenia | 3 | 22 | 321 | 163 | 44 | 62 | 35 |
| Swilcza | 10 | 68 | 1007 | 504 | 176 | 146 | 73 |
| Trzebownisko | 10 | 74 | 1373 | 670 | 240 | 219 | 98 |
| POWIAT STRZYŻOWSKI | 48 | 279 | 3789 | 1769 | 576 | 676 | 335 |
| Gmina miejsko-wiejska Urban-rural gmina | | | | | | | |
| Strzyżów | 14 | 79 | 1185 | 550 | 190 | 200 | 95 |
| Gminy wiejskie Rural gminas | | | | | | | |
| Czudec | 7 | 48 | 699 | 334 | 89 | 136 | 72 |
| Fryszak | 7 | 48 | 667 | 300 | 100 | 130 | 67 |
| Niebylec | 11 | 64 | 661 | 328 | 104 | 110 | 53 |
| Wiśniowa | 9 | 40 | 577 | 257 | 93 | 100 | 48 |
| Miasto na prawach powiatu: City with powiat status: | | | | | | | |
| Rzeszów | 33 | 447 | 9718 | 4796 | 1708 | 1960 | 941 |
| PODREGION TARNOBRZESKI | 280 | 2110 | 34735 | 16864 | 5417 | 6358 | 3101 |
| TARNOBRZESKI SUBREGION | | | | | | | |
| POWIAT DĘBICKI | | | | | | | |
| Gmina miejska Urban gmina | | | | | | | |
| Dębica | 9 | 131 | 2738 | 1322 | 466 | 417 | 193 |
| Gminy miejsko-wiejskie Urban-rural gminas | | | | | | | |
| Brzostek | 10 | 65 | 859 | 432 | 117 | 179 | 81 |
| Pilzno | 11 | 73 | 1094 | 537 | 179 | 206 | 102 |
| Gminy wiejskie Rural gminas | | | | | | | |
| Czarna | 10 | 57 | 720 | 350 | 71 | 127 | 64 |
| Dębica | 13 | 90 | 1621 | 777 | 246 | 291 | 149 |
| Jodłowa | 5 | 27 | 315 | 164 | 48 | 54 | 23 |
| Zyraków | 10 | 60 | 823 | 398 | 132 | 147 | 75 |
| POWIAT LEŻAJSKI | 33 | 249 | 4040 | 1973 | 641 | 801 | 403 |
| Gmina miejska Urban gmina | | | | | | | |
| Leżajsk | 4 | 38 | 782 | 380 | 124 | 159 | 76 |
| Gmina miejsko-wiejska Urban-rural gmina | | | | | | | |
| Nowa Sarzyna | 8 | 76 | 1307 | 629 | 200 | 257 | 129 |
| Gminy wiejskie Rural gminas | | | | | | | |
| Grodzisko Dolne | 7 | 36 | 449 | 220 | 80 | 99 | 57 |
| Kuryłówka | 3 | 18 | 280 | 129 | 30 | 54 | 29 |
| Leżajsk | 11 | 81 | 1222 | 615 | 207 | 232 | 112 |

a Bez dzieci w wieku 6 lat objętych edukacją w placówkach wychowania przedszkolnego. b Z roku szkolnego 2012/13.

Źródło: dane Ministerstwa Edukacji Narodowej.

a Excluding children aged 6 attending pre-primary education establishments. b Of the 2012/13 school year.

Source: data of the Ministry of National Education.

TABL. 1 (48). SZKOŁY PODSTAWOWE^a DLA DZIECI I MŁODZIEŻY W ROKU SZKOLNYM 2013/14 (dok.)
 PRIMARY SCHOOLS^a FOR CHILDREN AND YOUTH IN THE 2013/14 SCHOOL YEAR (cont.)

| WYSZCZEGÓLNIENIE SPECIFICATION | Szkoły Schools | Oddziały Sections | Uczniowie Pupils | | | Absolwenci ^b Graduates ^b | |
|---|-------------------|----------------------|---------------------|--------------------|----------------------|---|---|
| | | | ogółem total | z ogółem of total | | ogółem total | w tym kobiety of which females |
| | | | | kobiety females | klasa I 1st grade | | |
| POWIAT MIELECKI | 64 | 485 | 7941 | 3884 | 1229 | 1379 | 662 |
| Gmina miejska <i>Urban gmina</i> | | | | | | | |
| Mielec | 11 | 153 | 3240 | 1578 | 530 | 548 | 267 |
| Gminy miejsko-wiejskie <i>Urban-rural gminas</i> | | | | | | | |
| Przeclaw | 7 | 44 | 694 | 346 | 112 | 120 | 67 |
| Radomyśl Wielki | 11 | 72 | 1021 | 507 | 140 | 149 | 76 |
| Gminy wiejskie <i>Rural gminas</i> | | | | | | | |
| Borowa | 4 | 26 | 309 | 149 | 45 | 67 | 22 |
| Czermin | 6 | 31 | 470 | 207 | 77 | 87 | 37 |
| Gawfuszowice | 1 | 6 | 140 | 77 | 17 | 30 | 15 |
| Mielec | 9 | 58 | 777 | 374 | 128 | 158 | 78 |
| Padew Narodowa | 2 | 17 | 318 | 167 | 47 | 62 | 25 |
| Tuszków Narodowy | 6 | 34 | 461 | 217 | 72 | 72 | 35 |
| Wadowice Górne | 7 | 44 | 511 | 262 | 61 | 86 | 40 |
| POWIAT NIŻAŃSKI | 40 | 250 | 3573 | 1717 | 521 | 735 | 363 |
| Gminy miejsko-wiejskie <i>Urban-rural gminas</i> | | | | | | | |
| Nisko | 9 | 71 | 1099 | 528 | 163 | 218 | 120 |
| Rudnik nad Sanem | 6 | 38 | 578 | 261 | 78 | 147 | 59 |
| Ulanów | 5 | 30 | 442 | 207 | 51 | 83 | 43 |
| Gminy wiejskie <i>Rural gminas</i> | | | | | | | |
| Harasiuki | 5 | 24 | 334 | 176 | 53 | 57 | 28 |
| Jarocin | 6 | 29 | 271 | 127 | 46 | 55 | 24 |
| Jeżowe | 7 | 45 | 656 | 325 | 99 | 141 | 70 |
| Krzyszów | 2 | 13 | 193 | 93 | 31 | 34 | 19 |
| POWIAT STALOWOWOLSKI | 34 | 306 | 5558 | 2708 | 864 | 993 | 484 |
| Gmina miejska <i>Urban gmina</i> | | | | | | | |
| Stalowa Wola | 10 | 150 | 3224 | 1574 | 509 | 571 | 284 |
| Gminy wiejskie <i>Rural gminas</i> | | | | | | | |
| Bojanów | 4 | 24 | 448 | 218 | 60 | 79 | 39 |
| Pyszniça | 4 | 29 | 498 | 241 | 71 | 85 | 46 |
| Radomyśl nad Sanem | 5 | 30 | 403 | 190 | 69 | 81 | 35 |
| Zaklików | 4 | 28 | 439 | 210 | 77 | 70 | 30 |
| Zaleszany | 7 | 45 | 546 | 275 | 78 | 107 | 50 |
| POWIAT TARNOBRZESKI | 30 | 181 | 2884 | 1373 | 453 | 566 | 285 |
| Gminy miejsko-wiejskie <i>Urban-rural gminas</i> | | | | | | | |
| Baranów Sandomierski | 7 | 38 | 630 | 313 | 101 | 130 | 72 |
| Nowa Dęba | 8 | 54 | 871 | 397 | 144 | 169 | 81 |
| Gminy wiejskie <i>Rural gminas</i> | | | | | | | |
| Gorzyce | 6 | 45 | 789 | 376 | 123 | 136 | 70 |
| Grębów | 9 | 44 | 594 | 287 | 85 | 131 | 62 |
| Miasto na prawach powiatu: <i>City with powiat status:</i> | | | | | | | |
| Tarnobrzeg | 11 | 136 | 2569 | 1229 | 450 | 463 | 217 |

^a Bez dzieci w wieku 6 lat objętych edukacją w placówkach wychowania przedszkolnego. ^b Z roku szkolnego 2012/13.
 Źródło: dane Ministerstwa Edukacji Narodowej.

^a Excluding children aged 6 attending pre-primary education establishments. ^b Of the 2012/13 school year.
 Source: data of the Ministry of National Education.

TABL. 2 (49). GIMNAZJA DLA DZIECI I MŁODZIEŻY W ROKU SZKOLNYM 2013/14
 LOWER SECONDARY SCHOOLS FOR CHILDREN AND YOUTH IN THE 2013/14 SCHOOL YEAR

| WYSZCZEGÓLNIENIE SPECIFICATION | Szkoły Schools | Oddziały Sections | Uczniowie Students | | | Absolwenci ^a Graduates ^a | |
|---|-------------------|----------------------|-----------------------|--------------------|----------------------|---|---|
| | | | ogółem total | z ogółem of total | | ogółem total | w tym kobiety of which females |
| | | | | kobiety females | klasa I 1st grade | | |
| WOJEWÓDZTWO <i>VOIVODSHIP</i> | 573 | 3286 | 68275 | 33072 | 22538 | 23962 | 11704 |
| PODREGION KROŚNIENSKI <i>KROŚNIENSKI SUBREGION</i> | 153 | 774 | 15781 | 7691 | 5289 | 5510 | 2661 |
| POWIAT BIESZCZADZKI Gmina miejsko-wiejska <i>Urban-rural gmina</i> | 8 | 38 | 717 | 340 | 240 | 250 | 128 |
| Ustrzyki Dolne Gminy wiejskie <i>Rural gminas</i> | 5 | 29 | 579 | 270 | 189 | 204 | 103 |
| Czarna Lutowiska | 2 1 | 6 3 | 70 68 | 31 39 | 27 24 | 26 20 | 13 12 |
| POWIAT BRZOSZOWSKI Gmina miejsko-wiejska <i>Urban-rural gmina</i> | 30 | 132 | 2412 | 1217 | 819 | 799 | 376 |
| Brzozów Gminy wiejskie <i>Rural gminas</i> | 10 | 56 | 998 | 503 | 356 | 317 | 147 |
| Domaradz Dydnia | 3 3 | 11 13 | 228 279 | 112 140 | 79 93 | 79 111 | 37 64 |
| Haczów Jasienica Rosielna | 6 3 | 21 15 | 336 309 | 170 164 | 94 107 | 99 115 | 43 49 |
| Nozdrzec POWIAT JASIELSKI | 5 37 | 16 186 | 262 3818 | 128 1830 | 90 1258 | 78 1272 | 36 607 |
| Gmina miejska <i>Urban gmina</i> | | | | | | | |
| Jasło Gmina miejsko-wiejska <i>Urban-rural gmina</i> | 6 | 54 | 1361 | 673 | 469 | 446 | 227 |
| Kołaczyce Gminy wiejskie <i>Rural gminas</i> | 6 | 23 | 324 | 143 | 112 | 118 | 51 |
| Brzyska Dębowiec | 4 2 | 15 14 | 245 316 | 117 165 | 79 87 | 79 110 | 40 52 |
| Jasło Krempna | 6 1 | 22 3 | 396 63 | 185 28 | 117 18 | 106 25 | 54 15 |
| Nowy Żmigród Osiek Jasielski | 4 1 | 15 6 | 313 147 | 133 67 | 108 50 | 113 53 | 54 20 |
| Skolyszyn Tarnowiec | 4 3 | 21 13 | 412 241 | 212 107 | 142 76 | 138 84 | 66 28 |
| POWIAT KROŚNIENSKI Gminy miejsko-wiejskie <i>Urban-rural gminas</i> | 39 | 178 | 3529 | 1700 | 1156 | 1303 | 638 |
| Dukla Iwonicz-Zdrój | 8 4 | 31 18 | 496 360 | 228 180 | 154 114 | 184 155 | 94 79 |
| Jedlicze Rymanów | 4 8 | 18 27 | 399 519 | 176 268 | 131 184 | 143 178 | 60 82 |

a Z roku szkolnego 2012/13.

Źródło: dane Ministerstwa Edukacji Narodowej.

a Of the 2012/13 school year.

Source: data of the Ministry of National Education.

TABL. 2 (49). GIMNAZJA DLA DZIECI I MŁODZIEŻY W ROKU SZKOLNYM 2013/14 (cd.)
 LOWER SECONDARY SCHOOLS FOR CHILDREN AND YOUTH IN THE 2013/14 SCHOOL YEAR (cont.)

| WYSZCZEGÓLNIENIE SPECIFICATION | Szkoły Schools | Oddziały Sections | Uczniowie Students | | | Absolwenci ^a Graduates ^a | |
|--|-------------------|----------------------|-----------------------|--------------------|----------------------------------|---|---|
| | | | ogółem total | z ogółem of total | | ogółem total | w tym kobiety of which females |
| | | | | kobiety females | klasa I 1 st grade | | |
| POWIAT KROŚNIĘSKI (dok.) (cont.) | | | | | | | |
| Gminy wiejskie Rural gminas | | | | | | | |
| Chorkówka | 3 | 21 | 469 | 229 | 160 | 181 | 89 |
| Jaślińska | 1 | 3 | 73 | 33 | 26 | 30 | 15 |
| Korczyna | 4 | 18 | 375 | 174 | 139 | 125 | 63 |
| Krościenko Wyżne | 1 | 10 | 202 | 101 | 54 | 68 | 33 |
| Miejsce Piastowe | 4 | 20 | 387 | 181 | 105 | 151 | 76 |
| Wojaszówka | 2 | 12 | 249 | 130 | 89 | 88 | 47 |
| POWIAT LESKI | 10 | 40 | 789 | 392 | 251 | 312 | 151 |
| Gmina miejsko-wiejska Urban-rural gmina | | | | | | | |
| Lesko | 3 | 15 | 329 | 156 | 102 | 127 | 57 |
| Gminy wiejskie Rural gminas | | | | | | | |
| Baligród | 1 | 5 | 99 | 57 | 32 | 33 | 15 |
| Cisna | 1 | 3 | 50 | 23 | 16 | 19 | 10 |
| Olszanica | 2 | 8 | 162 | 90 | 56 | 66 | 38 |
| Solina | 3 | 9 | 149 | 66 | 45 | 67 | 31 |
| POWIAT SANOCKI | 21 | 134 | 2877 | 1419 | 966 | 1043 | 500 |
| Gmina miejska Urban gmina | | | | | | | |
| Sanok | 5 | 55 | 1349 | 660 | 470 | 509 | 236 |
| Gmina miejsko-wiejska Urban-rural gmina | | | | | | | |
| Zagórz | 2 | 17 | 390 | 178 | 118 | 137 | 74 |
| Gminy wiejskie Rural gminas | | | | | | | |
| Besko | 1 | 7 | 153 | 84 | 47 | 63 | 34 |
| Bukowsko | 3 | 11 | 199 | 91 | 63 | 68 | 32 |
| Komańcza | 3 | 9 | 137 | 66 | 50 | 50 | 26 |
| Sanok | 4 | 18 | 290 | 153 | 106 | 93 | 48 |
| Tyrawa Wołoska | 1 | 4 | 90 | 47 | 33 | 31 | 17 |
| Zarszyn | 2 | 13 | 269 | 140 | 79 | 92 | 33 |
| Miasto na prawach powiatu: City with powiat status: | | | | | | | |
| Krosno | 8 | 66 | 1639 | 793 | 599 | 531 | 261 |
| PODREGION PRZEMYSKI | 121 | 650 | 13074 | 6254 | 4217 | 4692 | 2318 |
| PRZEMYSKI SUBREGION | | | | | | | |
| POWIAT JAROSŁAWSKI | 36 | 202 | 4108 | 1994 | 1295 | 1426 | 688 |
| Gminy miejskie Urban gminas | | | | | | | |
| Jarosław | 7 | 64 | 1424 | 716 | 444 | 481 | 235 |
| Radymno | 1 | 9 | 206 | 99 | 57 | 69 | 29 |
| Gmina miejsko-wiejska Urban-rural gmina | | | | | | | |
| Pruchnik | 2 | 18 | 385 | 186 | 125 | 134 | 67 |
| Gminy wiejskie Rural gminas | | | | | | | |
| Chłopice | 2 | 11 | 171 | 77 | 57 | 60 | 25 |
| Jarosław | 4 | 16 | 328 | 141 | 104 | 105 | 59 |
| Laszki | 1 | 9 | 246 | 119 | 86 | 79 | 37 |
| Pawłosiów | 3 | 11 | 195 | 89 | 60 | 80 | 37 |

^a Z roku szkolnego 2012/13.

Źródło: dane Ministerstwa Edukacji Narodowej.

^a Of the 2012/13 school year.

Source: data of the Ministry of National Education.

TABL. 2 (49). GIMNAZJA DLA DZIECI I MŁODZIEŻY W ROKU SZKOLNYM 2013/14 (cd.)
 LOWER SECONDARY SCHOOLS FOR CHILDREN AND YOUTH IN THE 2013/14 SCHOOL YEAR (cont.)

| WYSZCZEGÓLNIENIE SPECIFICATION | Szkoły Schools | Oddziały Sections | Uczniowie Students | | | Absolwenci ^a Graduates ^a | |
|--|-------------------|----------------------|-----------------------|--------------------|----------------------------------|---|---|
| | | | ogółem total | z ogółem of total | | ogółem total | w tym kobiety of which females |
| | | | | kobiety females | klasa I 1 st grade | | |
| POWIAT JAROSŁAWSKI (dok.) (cont.) | | | | | | | |
| Gminy wiejskie (dok.) Rural gminas (cont.) | | | | | | | |
| Radymno | 9 | 27 | 394 | 199 | 121 | 158 | 67 |
| Rokietnica | 1 | 6 | 151 | 72 | 44 | 49 | 22 |
| Rożwienica | 2 | 12 | 222 | 100 | 76 | 73 | 37 |
| Wiązownica | 4 | 19 | 386 | 196 | 121 | 138 | 73 |
| POWIAT LUBACZOWSKI | 19 | 88 | 1851 | 854 | 609 | 708 | 349 |
| Gmina miejska Urban gmina | | | | | | | |
| Lubaczów | 4 | 24 | 477 | 185 | 144 | 163 | 74 |
| Gminy miejsko-wiejskie Urban-rural gminas | | | | | | | |
| Cieszanów | 3 | 12 | 244 | 129 | 80 | 90 | 48 |
| Narol | 3 | 14 | 245 | 102 | 83 | 94 | 45 |
| Oleszyce | 1 | 9 | 196 | 89 | 64 | 79 | 34 |
| Gminy wiejskie Rural gminas | | | | | | | |
| Horyniec-Zdrój | 1 | 6 | 149 | 78 | 49 | 64 | 35 |
| Lubaczów | 3 | 11 | 259 | 127 | 95 | 111 | 56 |
| Stary Dzików | 2 | 6 | 152 | 78 | 56 | 51 | 32 |
| Wielkie Oczy | 2 | 6 | 129 | 66 | 38 | 56 | 25 |
| POWIAT PRZEMYSKI | 22 | 120 | 2318 | 1091 | 727 | 850 | 426 |
| Gminy wiejskie Rural gminas | | | | | | | |
| Bircza | 1 | 12 | 245 | 123 | 83 | 71 | 37 |
| Dubiecko | 2 | 16 | 361 | 163 | 121 | 128 | 63 |
| Fredropol | 2 | 10 | 157 | 84 | 49 | 69 | 30 |
| Krasiczyn | 1 | 7 | 116 | 54 | 34 | 53 | 30 |
| Krzywczwa | 1 | 8 | 165 | 75 | 44 | 53 | 28 |
| Medyka | 1 | 10 | 202 | 108 | 66 | 69 | 37 |
| Orły | 2 | 14 | 314 | 152 | 98 | 116 | 63 |
| Przemysł | 6 | 18 | 256 | 106 | 74 | 106 | 50 |
| Stubno | 2 | 6 | 126 | 63 | 40 | 49 | 25 |
| Żurawica | 4 | 19 | 376 | 163 | 118 | 136 | 63 |
| POWIAT PRZEWORSKI | 30 | 142 | 2720 | 1325 | 904 | 974 | 496 |
| Gmina miejska Urban gmina | | | | | | | |
| Przeworsk | 2 | 21 | 490 | 243 | 157 | 169 | 85 |
| Gminy miejsko-wiejskie Urban-rural gminas | | | | | | | |
| Kańczuga | 7 | 25 | 423 | 215 | 144 | 143 | 71 |
| Sieniawa | 1 | 11 | 266 | 122 | 88 | 91 | 35 |
| Gminy wiejskie Rural gminas | | | | | | | |
| Adamówka | 1 | 7 | 152 | 68 | 46 | 53 | 28 |
| Gać | 2 | 9 | 132 | 59 | 48 | 47 | 28 |
| Jawornik Polski | 2 | 9 | 161 | 84 | 52 | 91 | 47 |
| Przeworsk | 10 | 32 | 529 | 266 | 185 | 182 | 93 |
| Tryńcza | 3 | 16 | 316 | 139 | 97 | 102 | 50 |
| Zarzecze | 2 | 12 | 251 | 129 | 87 | 96 | 59 |
| Miasto na prawach powiatu: City with powiat status: | | | | | | | |
| Przemysł | 14 | 98 | 2077 | 990 | 682 | 734 | 359 |

^a Z roku szkolnego 2012/13.

Źródło: dane Ministerstwa Edukacji Narodowej.

^a Of the 2012/13 school year.

Source: data of the Ministry of National Education.

TABL. 2 (49). GIMNAZJA DLA DZIECI I MŁODZIEŻY W ROKU SZKOLNYM 2013/14 (cd.)
 LOWER SECONDARY SCHOOLS FOR CHILDREN AND YOUTH IN THE 2013/14 SCHOOL YEAR (cont.)

| WYSZCZEGÓLNIENIE SPECIFICATION | Szkoły Schools | Oddziały Sections | Uczniowie Students | | | Absolwenci ^a Graduates ^a | |
|---|-------------------|----------------------|-----------------------|--------------------|----------------------|---|---|
| | | | ogółem total | z ogółem of total | | ogółem total | w tym kobiety of which females |
| | | | | kobiety females | klasa I 1st grade | | |
| PODREGION RZESZOWSKI | 148 | 932 | 19897 | 9585 | 6594 | 6766 | 3294 |
| <i>RZESZOWSKI SUBREGION</i> | | | | | | | |
| POWIAT KOLBUSZOWSKI | 13 | 97 | 2111 | 1000 | 698 | 772 | 390 |
| Gmina miejsko-wiejska <i>Urban-rural gmina</i> | | | | | | | |
| Kolbuszowa | 5 | 37 | 797 | 384 | 277 | 313 | 163 |
| Gminy wiejskie <i>Rural gminas</i> | | | | | | | |
| Cmolas | 2 | 13 | 301 | 138 | 92 | 113 | 58 |
| Dzikowiec | 2 | 11 | 218 | 83 | 76 | 91 | 43 |
| Majdan Królewski | 1 | 16 | 347 | 186 | 109 | 112 | 56 |
| Niwiska | 1 | 8 | 198 | 94 | 69 | 69 | 31 |
| Raniżów | 2 | 12 | 250 | 115 | 75 | 74 | 39 |
| POWIAT ŁAŃCUCKI | 21 | 131 | 2708 | 1296 | 864 | 973 | 471 |
| Gmina miejska <i>Urban gmina</i> | | | | | | | |
| Łańcut | 2 | 26 | 632 | 292 | 190 | 216 | 98 |
| Gminy wiejskie <i>Rural gminas</i> | | | | | | | |
| Białobrzegi | 1 | 12 | 256 | 120 | 86 | 101 | 58 |
| Czarna | 7 | 24 | 398 | 187 | 132 | 157 | 82 |
| Łańcut | 7 | 35 | 697 | 337 | 227 | 242 | 107 |
| Markowa | 2 | 11 | 215 | 109 | 66 | 76 | 39 |
| Rakszawa | 1 | 11 | 253 | 127 | 75 | 88 | 44 |
| Żołynia | 1 | 12 | 257 | 124 | 88 | 93 | 43 |
| POWIAT ROPCZYCKO- -SĘDZISZOWSKI | 22 | 128 | 2556 | 1212 | 861 | 832 | 415 |
| Gminy miejsko-wiejskie <i>Urban-rural gminas</i> | | | | | | | |
| Ropczyce | 13 | 52 | 981 | 419 | 352 | 297 | 161 |
| Sędziszów Małopolski | 3 | 35 | 810 | 413 | 275 | 274 | 137 |
| Gminy wiejskie <i>Rural gminas</i> | | | | | | | |
| Iwierzycy | 1 | 12 | 245 | 114 | 71 | 75 | 33 |
| Ostrów | 4 | 16 | 233 | 120 | 77 | 89 | 42 |
| Wielopole Skrzyńskie | 1 | 13 | 287 | 146 | 86 | 97 | 42 |
| POWIAT RZESZOWSKI | 47 | 249 | 5074 | 2489 | 1719 | 1863 | 882 |
| Gmina miejska <i>Urban gmina</i> | | | | | | | |
| Dynów | 1 | 9 | 255 | 125 | 83 | 86 | 42 |
| Gminy miejsko-wiejskie <i>Urban-rural gminas</i> | | | | | | | |
| Błażowa | 1 | 15 | 331 | 155 | 114 | 136 | 69 |
| Boguchwała | 4 | 19 | 402 | 191 | 136 | 133 | 66 |
| Głogów Małopolski | 4 | 27 | 566 | 280 | 207 | 184 | 96 |
| Sokolów Małopolski | 7 | 32 | 654 | 338 | 226 | 261 | 129 |
| Tyczyn | 1 | 13 | 334 | 162 | 106 | 125 | 53 |

^a z roku szkolnego 2012/13.

Źródło: dane Ministerstwa Edukacji Narodowej.

^a Of the 2012/13 school year.

Source: data of the Ministry of National Education.

TABL. 2 (49). GIMNAZJA DLA DZIECI I MŁODZIEŻY W ROKU SZKOLNYM 2013/14 (cd.)
 LOWER SECONDARY SCHOOLS FOR CHILDREN AND YOUTH IN THE 2013/14 SCHOOL YEAR (cont.)

| WYSZCZEGÓLNIENIE SPECIFICATION | Szkoły Schools | Oddziały Sections | Uczniowie Students | | | Absolwenci ^a Graduates ^a | |
|--|-------------------|----------------------|-----------------------|--------------------|----------------------|---|---|
| | | | ogółem total | z ogółem of total | | ogółem total | w tym kobiety of which females |
| | | | | kobiety females | klasa I 1st grade | | |
| POWIAT RZESZOWSKI (dok.) (cont.) | | | | | | | |
| Gminy wiejskie Rural gminas | | | | | | | |
| Chmielnik | 2 | 12 | 215 | 107 | 66 | 72 | 28 |
| Dynów | 5 | 15 | 227 | 97 | 70 | 97 | 36 |
| Hyżne | 1 | 11 | 262 | 146 | 92 | 97 | 47 |
| Kamień | 2 | 13 | 256 | 132 | 101 | 101 | 44 |
| Krasne | 4 | 16 | 267 | 127 | 92 | 118 | 49 |
| Lubenia | 1 | 9 | 192 | 100 | 62 | 57 | 33 |
| Świlcza | 5 | 23 | 464 | 221 | 155 | 163 | 73 |
| Trzebownik | 9 | 35 | 649 | 308 | 209 | 233 | 117 |
| POWIAT STRZYŻOWSKI | 21 | 105 | 2159 | 1027 | 684 | 792 | 407 |
| Gmina miejsko-wiejska Urban-rural gmina | | | | | | | |
| Strzyżów | 8 | 33 | 664 | 292 | 203 | 242 | 113 |
| Gminy wiejskie Rural gminas | | | | | | | |
| Czudec | 2 | 19 | 400 | 206 | 135 | 147 | 81 |
| Fryszak | 5 | 23 | 427 | 211 | 132 | 178 | 98 |
| Niebylec | 5 | 18 | 354 | 174 | 113 | 132 | 71 |
| Wiśniowa | 1 | 12 | 314 | 144 | 101 | 93 | 44 |
| Miasto na prawach powiatu: City with powiat status: | | | | | | | |
| Rzeszów | 24 | 222 | 5289 | 2561 | 1768 | 1534 | 729 |
| PODREGION TARNOBRZESKI | 151 | 930 | 19523 | 9542 | 6438 | 6994 | 3431 |
| TARNOBRZESKI SUBREGION | | | | | | | |
| POWIAT DĘBICKI | 51 | 225 | 4440 | 2132 | 1427 | 1534 | 735 |
| Gmina miejska Urban gmina | | | | | | | |
| Dębica | 5 | 55 | 1402 | 680 | 431 | 464 | 209 |
| Gminy miejsko-wiejskie Urban-rural gminas | | | | | | | |
| Brzostek | 4 | 22 | 499 | 236 | 180 | 166 | 79 |
| Pilzno | 11 | 39 | 653 | 293 | 209 | 218 | 113 |
| Gminy wiejskie Rural gminas | | | | | | | |
| Czarna | 9 | 27 | 385 | 188 | 121 | 148 | 71 |
| Dębica | 13 | 48 | 878 | 433 | 290 | 304 | 162 |
| Jodłowa | 1 | 8 | 182 | 90 | 51 | 61 | 25 |
| Zyraków | 8 | 26 | 441 | 212 | 145 | 173 | 76 |
| POWIAT LEŻAJSKI | 16 | 113 | 2448 | 1195 | 799 | 841 | 411 |
| Gmina miejska Urban gmina | | | | | | | |
| Leżajsk | 2 | 24 | 513 | 237 | 154 | 187 | 93 |
| Gmina miejsko-wiejska Urban-rural gmina | | | | | | | |
| Nowa Sarzyna | 4 | 32 | 744 | 357 | 254 | 254 | 120 |
| Gminy wiejskie Rural gminas | | | | | | | |
| Grodzisko Dolne | 2 | 13 | 296 | 141 | 98 | 115 | 59 |
| Kuryłówka | 2 | 9 | 177 | 97 | 63 | 60 | 30 |
| Leżajsk | 6 | 35 | 718 | 363 | 230 | 225 | 109 |

a Z roku szkolnego 2012/13.

Z r ó d ł o: dane Ministerstwa Edukacji Narodowej.

a Of the 2012/13 school year.

S o u r c e: data of the Ministry of National Education.

TABL. 2 (49). GIMNAZJA DLA DZIECI I MŁODZIEŻY W ROKU SZKOLNYM 2013/14 (dok.)
 LOWER SECONDARY SCHOOLS FOR CHILDREN AND YOUTH IN THE 2013/14 SCHOOL YEAR (cont.)

| WYSZCZEGÓLNIENIE SPECIFICATION | Szkoły Schools | Oddziały Sections | Uczniowie Students | | | Absolwenci ^a Graduates ^a | |
|--|-------------------|----------------------|-----------------------|--------------------|----------------------|---|---|
| | | | ogółem total | z ogółem of total | | ogółem total | w tym kobiety of which females |
| | | | | kobiety females | klasa I 1st grade | | |
| POWIAT MIELECKI | 20 | 196 | 4334 | 2137 | 1447 | 1432 | 700 |
| Gmina miejska Urban gmina | | | | | | | |
| Mielec | 7 | 76 | 1790 | 843 | 607 | 577 | 287 |
| Gminy miejsko-wiejskie Urban-rural gminas | | | | | | | |
| Przeclaw | 1 | 15 | 356 | 196 | 113 | 149 | 70 |
| Radomyśl Wielki | 2 | 23 | 533 | 276 | 167 | 199 | 92 |
| Gminy wiejskie Rural gminas | | | | | | | |
| Borowa | 3 | 12 | 175 | 86 | 66 | 74 | 42 |
| Czermin | 1 | 12 | 270 | 143 | 89 | 81 | 43 |
| Gawłuszowice | 1 | 5 | 94 | 54 | 31 | 30 | 13 |
| Mielec | 2 | 23 | 435 | 212 | 153 | 151 | 74 |
| Padew Narodowa | 1 | 8 | 190 | 91 | 70 | - | - |
| Tuszów Narodowy | 1 | 9 | 198 | 92 | 60 | 71 | 34 |
| Wadowice Górne | 1 | 13 | 293 | 144 | 91 | 100 | 45 |
| POWIAT NIŻAŃSKI | 18 | 101 | 2054 | 1037 | 683 | 801 | 394 |
| Gminy miejsko-wiejskie Urban-rural gminas | | | | | | | |
| Nisko | 5 | 29 | 624 | 312 | 216 | 235 | 109 |
| Rudnik nad Sanem | 2 | 15 | 308 | 137 | 95 | 110 | 52 |
| Ulanów | 2 | 12 | 244 | 120 | 83 | 99 | 52 |
| Gminy wiejskie Rural gminas | | | | | | | |
| Harasiuki | 2 | 8 | 162 | 86 | 51 | 69 | 31 |
| Jarocin | 1 | 6 | 161 | 82 | 54 | 56 | 34 |
| Jeżowe | 5 | 25 | 416 | 226 | 140 | 166 | 78 |
| Krzyszów | 1 | 6 | 139 | 74 | 44 | 66 | 38 |
| POWIAT STAŁOWOWOLSKI | 24 | 147 | 3134 | 1547 | 1033 | 1276 | 658 |
| Gmina miejska Urban gmina | | | | | | | |
| Stalowa Wola | 8 | 75 | 1809 | 903 | 602 | 795 | 408 |
| Gminy wiejskie Rural gminas | | | | | | | |
| Bojanów | 2 | 12 | 250 | 114 | 79 | 103 | 49 |
| Pysznicza | 3 | 15 | 274 | 143 | 87 | 99 | 56 |
| Radomyśl nad Sanem | 4 | 13 | 230 | 109 | 71 | 84 | 42 |
| Zaklików | 4 | 19 | 258 | 127 | 83 | 89 | 50 |
| Zaleszany | 3 | 13 | 313 | 151 | 111 | 106 | 53 |
| POWIAT TARNOBRZESKI | 15 | 77 | 1638 | 786 | 547 | 602 | 291 |
| Gminy miejsko-wiejskie Urban-rural gminas | | | | | | | |
| Baranów Sandomierski | 4 | 18 | 376 | 196 | 126 | 158 | 72 |
| Nowa Dęba | 5 | 24 | 483 | 220 | 156 | 157 | 72 |
| Gminy wiejskie Rural gminas | | | | | | | |
| Gorzyce | 3 | 18 | 407 | 195 | 133 | 146 | 77 |
| Grębów | 3 | 17 | 372 | 175 | 132 | 141 | 70 |
| Miasto na prawach powiatu: City with powiat status: | | | | | | | |
| Tarnobrzeg | 7 | 71 | 1475 | 708 | 502 | 508 | 242 |

^a Z roku szkolnego 2012/13.

Źródło: dane Ministerstwa Edukacji Narodowej.

^a Of the 2012/13 school year.

Source: data of the Ministry of National Education.

TABL. 3 (50). ZASADNICZE SZKOŁY ZAWODOWE DLA MŁODZIEŻY ORAZ SZKOŁY SPECJALNE PRZYSPOSABIAJĄCE DO PRACY
W ROKU SZKOLNYM 2013/14
BASIC VOCATIONAL SCHOOLS FOR YOUTH AS WELL AS SPECIAL JOB-TRAINING SCHOOLS IN THE 2013/14
SCHOOL YEAR

| WYSZCZEGÓLNIENIE SPECIFICATION a — zasadnicze szkoły zawodowe basic vocational schools b — szkoły specjalne przysposabiające do pracy special job-training schools | Szkoły Schools | Oddziały Sections | Uczniowie Students | | | Absolwenci ¹ Graduates ¹ | |
|---|-------------------|----------------------|-----------------------|--------------------|----------------------|---|--------------------------------------|
| | | | ogółem total | z ogółem of total | | ogółem total | w tym kobiety of which females |
| | | | | kobiety females | klasa I 1st grade | | |
| WOJEWÓDZTWO a | 88 | 423 | 10557 | 2536 | 4035 | 4100 | 1130 |
| <i>VOIVODSHIP</i> b | 25 | 115 | 726 | 311 | 203 | 123 | 46 |
| Podregion krośnieński a | 25 | 104 | 2559 | 635 | 1015 | 935 | 256 |
| <i>Krośnieński subregion</i> b | 7 | 29 | 185 | 80 | 39 | 24 | 7 |
| Powiaty: Powiats: | | | | | | | |
| bieszczadzki a | 2 | 4 | 65 | 25 | 33 | 37 | 15 |
| b | 1 | 2 | 12 | 7 | - | - | - |
| brzozowski a | 1 | 9 | 243 | 68 | 93 | 101 | 35 |
| b | 1 | 8 | 47 | 17 | 14 | 2 | - |
| jasielski a | 5 | 28 | 749 | 204 | 299 | 229 | 72 |
| b | 1 | 6 | 41 | 16 | 10 | 8 | 4 |
| krośnieński a | 6 | 14 | 234 | 42 | 91 | 94 | 13 |
| b | 1 | 1 | 1 | - | - | - | - |
| leski a | 1 | 6 | 149 | 28 | 73 | 41 | 10 |
| b | 1 | 2 | 13 | 8 | - | 2 | 1 |
| sanocki a | 5 | 16 | 411 | 106 | 157 | 168 | 60 |
| b | 1 | 6 | 43 | 23 | 9 | 9 | 2 |
| Miasto na prawach powiatu: City with powiat status: | | | | | | | |
| Krosno a | 5 | 27 | 708 | 162 | 269 | 265 | 51 |
| b | 1 | 4 | 28 | 9 | 6 | 3 | - |
| Podregion przemyski a | 15 | 85 | 2197 | 619 | 892 | 861 | 258 |
| <i>Przemyski subregion</i> b | 4 | 25 | 144 | 67 | 53 | 27 | 11 |
| Powiaty: Powiats: | | | | | | | |
| jarosławski a | 6 | 32 | 872 | 242 | 360 | 340 | 92 |
| b | 2 | 11 | 71 | 35 | 23 | 8 | 4 |
| lubaczowski a | 2 | 12 | 299 | 66 | 123 | 122 | 33 |
| b | 1 | 6 | 28 | 12 | 14 | 6 | 4 |
| przemyski a | 1 | 2 | 34 | - | 22 | 18 | - |
| przeworski a | 2 | 9 | 214 | 37 | 89 | 110 | 29 |
| Miasto na prawach powiatu: City with powiat status: | | | | | | | |
| Przemysł a | 4 | 30 | 778 | 274 | 298 | 271 | 104 |
| b | 1 | 8 | 45 | 20 | 16 | 13 | 3 |

¹ Z roku szkolnego 2012/13.

Źródło: dane Ministerstwa Edukacji Narodowej.

¹ Of the 2012/13 school year.

Source: data of the Ministry of National Education.

TABL. 3 (50). ZASADNICZE SZKOŁY ZAWODOWE DLA MŁODZIEŻY ORAZ SZKOŁY SPECJALNE PRZYSPOSABIAJĄCE DO PRACY
W ROKU SZKOLNYM 2013/14 (dok.)
BASIC VOCATIONAL SCHOOLS FOR YOUTH AS WELL AS SPECIAL JOB-TRAINING SCHOOLS IN THE 2013/14
SCHOOL YEAR (cont.)

| WYSZCZEGÓLNIENIE SPECIFICATION | Szkoły Schools | Oddziały Sections | Uczniowie Students | | | Absolwenci ¹ Graduates ¹ | |
|--|-------------------|----------------------|-----------------------|--------------------|----------------------|---|--------------------------------------|
| | | | ogółem total | z ogółem of total | | ogółem total | w tym kobiety of which females |
| | | | | kobiety females | klasa I 1st grade | | |
| Podregion rzeszowski a | 22 | 95 | 2215 | 418 | 837 | 791 | 210 |
| <i>Rzeszowski subregion</i> b | 6 | 22 | 135 | 56 | 37 | 41 | 17 |
| Powiaty: Powiats: | | | | | | | |
| kolbuszowski a | 2 | 7 | 195 | 25 | 70 | 85 | 15 |
| b | 1 | 4 | 20 | 4 | 3 | 11 | 4 |
| łańcucki a | 4 | 13 | 269 | 40 | 121 | 99 | 28 |
| ropczycko-sędziszowski a | 3 | 9 | 203 | 7 | 68 | 81 | 9 |
| b | 1 | 3 | 16 | 7 | 6 | 7 | 4 |
| rzeszowski a | 3 | 12 | 230 | 26 | 97 | 76 | 14 |
| b | 1 | 3 | 20 | 8 | 7 | 5 | 2 |
| strzyżowski a | 3 | 16 | 321 | 86 | 126 | 102 | 24 |
| b | 2 | 4 | 24 | 8 | 13 | 6 | 4 |
| Miasto na prawach powiatu: City with powiat status: | | | | | | | |
| Rzeszów a | 7 | 38 | 997 | 234 | 355 | 348 | 120 |
| b | 1 | 8 | 55 | 29 | 8 | 12 | 3 |
| Podregion tarnobrzeski a | 26 | 139 | 3586 | 864 | 1291 | 1513 | 406 |
| <i>Tarnobrzeski subregion</i> b | 8 | 39 | 262 | 108 | 74 | 31 | 11 |
| Powiaty: Powiats: | | | | | | | |
| dębicki a | 4 | 26 | 714 | 184 | 287 | 310 | 81 |
| b | 1 | 9 | 58 | 29 | 16 | 7 | 3 |
| leżajski a | 3 | 18 | 467 | 91 | 188 | 200 | 46 |
| b | 1 | 3 | 19 | 3 | 4 | 7 | 2 |
| mielecki a | 7 | 40 | 1085 | 246 | 359 | 499 | 132 |
| b | 2 | 11 | 62 | 24 | 19 | 7 | 3 |
| niżański a | 1 | 2 | 52 | 17 | 30 | 18 | - |
| b | 1 | 7 | 57 | 21 | 8 | 3 | 2 |
| stalowowski a | 4 | 28 | 739 | 205 | 257 | 257 | 78 |
| b | 1 | 4 | 26 | 12 | 3 | 3 | 1 |
| tarnobrzeski a | 3 | 10 | 200 | 47 | 57 | 88 | 28 |
| b | 1 | 1 | 10 | 4 | 6 | 2 | - |
| Miasto na prawach powiatu: City with powiat status: | | | | | | | |
| Tarnobrzeg a | 4 | 15 | 329 | 74 | 113 | 141 | 41 |
| b | 1 | 4 | 30 | 15 | 18 | 2 | - |

¹ Z roku szkolnego 2012/13.

Źródło: dane Ministerstwa Edukacji Narodowej.

¹ Of the 2012/13 school year.

Source: data of the Ministry of National Education.

TABL. 4 (51). LICEA OGÓLNOKSZTAŁCĄCE ORAZ LICEA PROFILOWANE DLA MŁODZIEŻY W ROKU SZKOLNYM 2013/14
 GENERAL SECONDARY SCHOOLS AND SPECIALIZED SECONDARY SCHOOLS FOR YOUTH IN THE 2013/14 SCHOOL YEAR

| WYSZCZEGÓLNIENIE SPECIFICATION | Szkoły Schools | Oddziały Sections | Uczniowie Students | | | Absolwenci ¹ Graduates ¹ | |
|--|-------------------|----------------------|-----------------------|--------------------|----------------------|---|--------------------------------------|
| | | | ogółem total | z ogółem of total | | ogółem total | w tym kobiety of which females |
| | | | | kobiety females | klasa I 1st grade | | |
| WOJEWÓDZTWO a | 122 | 1183 | 34332 | 22149 | 10865 | 13289 | 8552 |
| VOIVODSHIP b | - | - | - | - | - | 63 | 30 |
| c | 11 | 13 | 306 | 219 | - | 409 | 279 |
| Podregion krośnieński a | 27 | 276 | 8162 | 5276 | 2549 | 3063 | 1991 |
| Krośnieński subregion b | - | - | - | - | - | 5 | - |
| c | 2 | 4 | 98 | 57 | - | 108 | 60 |
| Powiaty: Powiats: | | | | | | | |
| bieszczadzki a | 1 | 13 | 331 | 196 | 109 | 116 | 69 |
| b | 1 | 1 | 18 | 12 | - | 14 | 9 |
| c | | | | | | | |
| brzozowski a | 2 | 26 | 737 | 494 | 223 | 220 | 150 |
| jasielski a | 7 | 63 | 1930 | 1234 | 574 | 771 | 497 |
| krośnieński a | 7 | 33 | 803 | 479 | 292 | 329 | 187 |
| leski a | 1 | 8 | 230 | 145 | 60 | 110 | 69 |
| sanocki a | 3 | 48 | 1442 | 941 | 427 | 596 | 423 |
| c | 1 | 3 | 80 | 45 | - | 94 | 51 |
| Miasto na prawach powiatu: City with powiat status: | | | | | | | |
| Krosno a | 6 | 85 | 2689 | 1787 | 864 | 921 | 596 |
| b | - | - | - | - | - | 5 | - |
| Podregion przemyski a | 24 | 211 | 5988 | 3917 | 1906 | 2762 | 1761 |
| Przemyski subregion b | - | - | - | - | - | 28 | 13 |
| c | 3 | 3 | 46 | 39 | - | 46 | 36 |
| Powiaty: Powiats: | | | | | | | |
| jarosławski a | 9 | 78 | 2341 | 1614 | 760 | 806 | 564 |
| b | - | - | - | - | - | 13 | 8 |
| c | 1 | 1 | 21 | 20 | - | 28 | 26 |
| lubaczowski a | 2 | 32 | 807 | 528 | 248 | 331 | 217 |
| c | - | - | - | - | - | 18 | 10 |
| przemyski a | 2 | 6 | 116 | 78 | 33 | 75 | 51 |
| c | 1 | 1 | 15 | 15 | - | - | - |
| przeworski a | 5 | 30 | 789 | 492 | 247 | 353 | 228 |
| Miasto na prawach powiatu: City with powiat status: | | | | | | | |
| Przemysł a | 6 | 65 | 1935 | 1205 | 618 | 1197 | 701 |
| b | - | - | - | - | - | 15 | 5 |
| c | 1 | 1 | 10 | 4 | - | - | - |

¹ Z roku szkolnego 2012/13.
 Źródło: dane Ministerstwa Edukacji Narodowej.
¹ Of the 2012/13 school year.
 Source: data of the Ministry of National Education.

TABL. 4 (51). LICEA OGÓLNOKSZTAŁCĄCE ORAZ LICEA PROFILOWANE DLA MŁODZIEŻY W ROKU SZKOLNYM 2013/14 (dok.)
 GENERAL SECONDARY SCHOOLS AND SPECIALIZED SECONDARY SCHOOLS FOR YOUTH IN THE 2013/14 SCHOOL YEAR (cont.)

| WYSZCZEGÓLNIENIE SPECIFICATION | Szkoły Schools | Oddziały Sections | Uczniowie Students | | | Absolwenci ¹ Graduates ¹ | |
|--|-------------------|----------------------|-----------------------|--------------------|----------------------------------|---|-----------------------------------|
| | | | ogółem total | z ogółem of total | | ogółem total | w tym kobiety of which females |
| | | | | kobiety females | klasa I 1 st grade | | |
| Podregion rzeszowski a | 36 | 363 | 10935 | 6913 | 3506 | 4029 | 2546 |
| Rzeszowski subregion b | - | - | - | - | - | 21 | 13 |
| c | 2 | 2 | 56 | 41 | - | 90 | 61 |
| Powiaty: Powiats: | | | | | | | |
| kolbuszowski a | 1 | 12 | 382 | 248 | 123 | 139 | 100 |
| łańcucki a | 4 | 42 | 1281 | 830 | 403 | 463 | 310 |
| c | 1 | 1 | 27 | 18 | - | 28 | 18 |
| ropczycko-sędziszowski a | 3 | 34 | 1002 | 644 | 317 | 418 | 263 |
| b | - | - | - | - | - | 6 | 5 |
| c | 1 | 1 | 29 | 23 | - | 34 | 23 |
| rzeszowski a | 9 | 47 | 1130 | 697 | 329 | 417 | 268 |
| strzyżowski a | 2 | 20 | 453 | 298 | 136 | 201 | 131 |
| b | - | - | - | - | - | 15 | 8 |
| Miasto na prawach powiatu: City with powiat status: | | | | | | | |
| Rzeszów a | 17 | 208 | 6687 | 4196 | 2198 | 2391 | 1474 |
| c | - | - | - | - | - | 28 | 20 |
| Podregion tarnobrzeski a | 35 | 333 | 9247 | 6043 | 2904 | 3435 | 2254 |
| Tarnobrzeski subregion b | - | - | - | - | - | 9 | 4 |
| c | 4 | 4 | 106 | 82 | - | 165 | 122 |
| Powiaty: Powiats: | | | | | | | |
| dębicki a | 6 | 57 | 1564 | 1017 | 477 | 580 | 389 |
| c | 1 | 1 | 22 | 16 | - | 59 | 43 |
| leżajski a | 2 | 36 | 1134 | 762 | 323 | 470 | 314 |
| c | 1 | 1 | 23 | 23 | - | 23 | 22 |
| mielecki a | 6 | 61 | 1851 | 1267 | 602 | 737 | 499 |
| b | - | - | - | - | - | 9 | 4 |
| c | 2 | 2 | 61 | 43 | - | 83 | 57 |
| niżański a | 4 | 19 | 480 | 336 | 171 | 163 | 114 |
| stalowowski a | 7 | 83 | 2282 | 1450 | 733 | 829 | 523 |
| tarnobrzeski a | 4 | 15 | 357 | 206 | 90 | 143 | 79 |
| Miasto na prawach powiatu: City with powiat status: | | | | | | | |
| Tarnobrzeg a | 6 | 62 | 1579 | 1005 | 508 | 513 | 336 |

¹ Z roku szkolnego 2012/13.

Źródło: dane Ministerstwa Edukacji Narodowej.

1 Of the 2012/13 school year.

Source: data of the Ministry of National Education.

TABL. 5 (52). **TECHNIKA¹ ORAZ OGÓLNOKSZTAŁCĄCE SZKOŁY ARTYSTYCZNE² DLA MŁODZIEŻY W ROKU SZKOLNYM 2013/14**
TECHNICAL SECONDARY SCHOOLS¹ AS WELL AS GENERAL ART SCHOOLS² FOR YOUTH IN THE 2013/14 SCHOOL
YEAR

| WYSZCZEGÓLNIENIE SPECIFICATION a — ogółem total w tym: of which: b — ogólnokształcące szkoły artystyczne general art schools | Szkoły Schools | Oddziały Sections | Uczniowie Students | | | Absolwenci ³ Graduates ³ | |
|---|-------------------|----------------------|--------------------|--------------------|----------------------------------|--|--------------------------------------|
| | | | ogółem total | z ogółem of total | | ogółem total | w tym kobiety of which females |
| | | | | kobiety females | klasa I 1 st grade | | |
| WOJEWÓDZTWO a | 126 | 1385 | 35941 | 13944 | 9951 | 8435 | 3244 |
| VOIVODSHIP b | 9 | 59 | 913 | 660 | 216 | 182 | 137 |
| Podregion krośnieński a | 37 | 345 | 8505 | 3336 | 2379 | 1926 | 756 |
| Krośnieński subregion b | 3 | 18 | 205 | 142 | 59 | 49 | 35 |
| Powiaty: Powiats: | | | | | | | |
| bieszczadzki a | 1 | 8 | 140 | 74 | 32 | 32 | 16 |
| brzozowski a | 2 | 27 | 608 | 319 | 165 | 154 | 88 |
| jasielski a | 7 | 70 | 1915 | 859 | 525 | 391 | 159 |
| krośnieński a | 8 | 38 | 786 | 305 | 242 | 219 | 80 |
| leski a | 3 | 22 | 494 | 227 | 132 | 156 | 61 |
| b | 1 | 4 | 55 | 45 | 16 | 13 | 11 |
| sanocki a | 7 | 85 | 2125 | 734 | 632 | 444 | 162 |
| Miasto na prawach powiatu: City with powiat status: | | | | | | | |
| Krosno a | 9 | 95 | 2437 | 818 | 651 | 530 | 190 |
| b | 2 | 14 | 150 | 97 | 43 | 36 | 24 |
| Podregion przemyski a | 24 | 242 | 5811 | 2266 | 1640 | 1376 | 548 |
| Przemyski subregion b | 3 | 20 | 238 | 171 | 58 | 57 | 44 |
| Powiaty: Powiats: | | | | | | | |
| jarosławski a | 10 | 96 | 2387 | 899 | 637 | 567 | 211 |
| b | 2 | 14 | 166 | 123 | 45 | 48 | 41 |
| lubaczowski a | 2 | 25 | 596 | 217 | 196 | 92 | 46 |
| przemyski a | 1 | 7 | 99 | 28 | 36 | 34 | 15 |
| przeworski a | 4 | 37 | 828 | 296 | 241 | 242 | 97 |
| Miasto na prawach powiatu: City with powiat status: | | | | | | | |
| Przemysł a | 7 | 77 | 1901 | 826 | 530 | 441 | 179 |
| b | 1 | 6 | 72 | 48 | 13 | 9 | 3 |
| Podregion rzeszowski a | 32 | 415 | 11543 | 4555 | 3187 | 2697 | 1068 |
| Rzeszowski subregion b | 3 | 21 | 470 | 347 | 99 | 76 | 58 |
| Powiaty: Powiats: | | | | | | | |
| kolbuszowski a | 2 | 31 | 840 | 389 | 233 | 151 | 64 |
| łańcucki a | 5 | 42 | 1094 | 475 | 277 | 331 | 175 |
| ropczycko-sędziszowski a | 3 | 53 | 1594 | 666 | 397 | 321 | 134 |
| rzeszowski a | 3 | 31 | 895 | 450 | 266 | 218 | 99 |
| strzyżowski a | 2 | 21 | 479 | 178 | 111 | 107 | 43 |
| Miasto na prawach powiatu: City with powiat status: | | | | | | | |
| Rzeszów a | 17 | 237 | 6641 | 2397 | 1903 | 1569 | 553 |
| b | 3 | 21 | 470 | 347 | 99 | 76 | 58 |
| Podregion tarnobrzegi a | 33 | 384 | 10082 | 3787 | 2745 | 2436 | 872 |
| Tarnobrzegi subregion | | | | | | | |
| Powiaty: Powiats: | | | | | | | |
| dębicki a | 6 | 80 | 2188 | 858 | 551 | 568 | 187 |
| leżajski a | 2 | 43 | 1240 | 442 | 370 | 300 | 128 |
| mielecki a | 6 | 81 | 2241 | 879 | 640 | 492 | 199 |
| nizański a | 3 | 30 | 761 | 134 | 209 | 132 | 3 |
| stałowowski a | 6 | 77 | 1885 | 721 | 509 | 441 | 161 |
| tarnobrzegi a | 3 | 17 | 358 | 152 | 86 | 79 | 21 |
| Miasto na prawach powiatu: City with powiat status: | | | | | | | |
| Tarnobrzeg a | 7 | 56 | 1409 | 601 | 380 | 424 | 173 |

1 Łącznie z technikami uzupełniającymi. 2 Dające uprawnienia zawodowe. 3 Z roku szkolnego 2012/13.

Źródło: dane Ministerstwa Edukacji Narodowej.

1 Including supplementary technical secondary schools. 2 Leading to professional certification. 3 Of the 2012/13 school year.

Source: data of the Ministry of National Education.

TABL. 6 (53). SZKOŁY POLICEALNE W ROKU SZKOLNYM 2013/14
POST-SECONDARY SCHOOLS IN THE 2013/14 SCHOOL YEAR

| WYSZCZEGÓLNIENIE SPECIFICATION | Szkoły Schools | Oddziały Sections | Uczniowie Students | | | Absolwenci ^a Graduates ^a | |
|---|-------------------|----------------------|-----------------------|--------------------|----------------------------------|---|-----------------------------------|
| | | | ogółem total | z ogółem of total | | ogółem total | w tym kobiety of which females |
| | | | | kobiety females | klasa I 1 st grade | | |
| WOJEWÓDZTWO | 110 | 562 | 13351 | 9458 | 8838 | 4649 | 3399 |
| <i>VOIVODSHIP</i> | | | | | | | |
| Podregion krośnieński | 17 | 97 | 2183 | 1542 | 1475 | 891 | 645 |
| <i>Krośnieński subregion</i> | | | | | | | |
| Powiaty: Powiats: | | | | | | | |
| bieszczadzki | 2 | 2 | 50 | 40 | 43 | 24 | 17 |
| jasielski | 5 | 38 | 921 | 658 | 667 | 322 | 251 |
| sanocki | 5 | 28 | 561 | 450 | 347 | 278 | 219 |
| Miasto na prawach powiatu: <i>City with powiat status:</i> | | | | | | | |
| Krosno | 5 | 29 | 651 | 394 | 418 | 267 | 158 |
| Podregion przemyski | 21 | 96 | 2927 | 1812 | 2017 | 660 | 346 |
| <i>Przemyski subregion</i> | | | | | | | |
| Powiaty: Powiats: | | | | | | | |
| jarosławski | 6 | 42 | 1530 | 1045 | 1198 | 153 | 79 |
| lubaczowski | 1 | 1 | 21 | 9 | - | 15 | 3 |
| Miasto na prawach powiatu: <i>City with powiat status:</i> | | | | | | | |
| Przemysł | 14 | 53 | 1376 | 758 | 819 | 492 | 264 |
| Podregion rzeszowski | 38 | 271 | 6103 | 4568 | 3982 | 2210 | 1745 |
| <i>Rzeszowski subregion</i> | | | | | | | |
| Powiaty: Powiats: | | | | | | | |
| łańcucki | 1 | 9 | 206 | 151 | 140 | 96 | 75 |
| ropczycko-sędziszowski | 3 | 8 | 126 | 69 | 98 | 67 | 32 |
| Miasto na prawach powiatu: <i>City with powiat status:</i> | | | | | | | |
| Rzeszów | 34 | 254 | 5771 | 4348 | 3744 | 2047 | 1638 |
| Podregion tamobrzeski | 34 | 98 | 2138 | 1536 | 1364 | 888 | 663 |
| <i>Tamobrzeski subregion</i> | | | | | | | |
| Powiaty: Powiats: | | | | | | | |
| dębicki | 4 | 12 | 233 | 151 | 122 | 79 | 45 |
| leżajski | 2 | 6 | 94 | 70 | 68 | 64 | 49 |
| mielecki | 7 | 27 | 591 | 398 | 349 | 252 | 199 |
| niżański | 1 | 2 | 21 | 13 | - | 7 | 4 |
| stałowowski | 7 | 24 | 776 | 619 | 578 | 219 | 185 |
| tarnobrzeski | 1 | 1 | 10 | 8 | - | - | - |
| Miasto na prawach powiatu: <i>City with powiat status:</i> | | | | | | | |
| Tarnobrzeg | 12 | 26 | 413 | 277 | 247 | 267 | 181 |

a Z roku szkolnego 2012/13.
Źródło: dane Ministerstwa Edukacji Narodowej.
a From 2012/13 school year.
Source: data of the Ministry of National Education.

TABL. 7 (54). UCZĄCY SIĘ JEZYKÓW OBCYCH W SZKOŁACH PODSTAWOWYCH I GIMNAZJACH DLA DZIECI I MŁODZIEŻY W ROKU SZKOLNYM 2013/14
PUPILS AND STUDENTS STUDYING FOREIGN LANGUAGES IN PRIMARY SCHOOLS AND LOWER SECONDARY SCHOOLS FOR CHILDREN AND YOUTH IN THE 2013/14 SCHOOL YEAR

| WYSZCZEGÓLNIENIE SPECIFICATION | Szkoły podstawowe Primary schools | | | Gimnazja Lower secondary schools | | | |
|-------------------------------------|--|------------------------|-----------------|-------------------------------------|------------------------|------------------------|-----------------|
| | nauczanie obowiązkowe obligatory education | | | | | | |
| | angielskiego English | niemieckiego German | innego other | angielskiego English | niemieckiego German | francuskiego French | innego other |
| | OGÓLEM TOTAL | | | | | | |
| WOJEWÓDZTWO | 119534 | 3237 | 685 | 67249 | 50797 | 1725 | 3538 |
| <i>VOIVODSHIP</i> | | | | | | | |
| Podregion krośnieński | 27346 | 640 | 118 | 15566 | 12667 | 154 | 394 |
| <i>Krośnieński subregion</i> | | | | | | | |
| <i>Powiaty: Powiats:</i> | | | | | | | |
| bieszczadzki | 1287 | - | - | 706 | 695 | - | - |
| brzozowski | 3903 | 472 | 118 | 2316 | 1664 | - | 179 |
| jasielski | 6633 | 15 | - | 3784 | 2614 | - | - |
| krośnieński | 6312 | 30 | - | 3521 | 3450 | 18 | - |
| leski | 1387 | - | - | 778 | 777 | - | - |
| sanocki | 5139 | 123 | - | 2847 | 2097 | 27 | 91 |
| <i>Miasto na prawach powiatu:</i> | | | | | | | |
| <i>City with powiat status:</i> | | | | | | | |
| Krosno | 2685 | - | - | 1614 | 1370 | 109 | 124 |
| Podregion przemyski | 21720 | 1233 | 75 | 12736 | 9895 | 42 | 206 |
| <i>Przemyski subregion</i> | | | | | | | |
| <i>Powiaty: Powiats:</i> | | | | | | | |
| jarosławski | 6795 | 268 | - | 4000 | 2628 | - | 60 |
| lubaczowski | 3185 | 192 | 28 | 1820 | 1387 | - | - |
| przemyski | 3996 | 193 | - | 2240 | 1785 | - | - |
| przeworski | 4200 | 580 | 47 | 2648 | 2381 | - | 101 |
| <i>Miasto na prawach powiatu:</i> | | | | | | | |
| <i>City with powiat status:</i> | | | | | | | |
| Przemysł | 3544 | - | - | 2028 | 1714 | 42 | 45 |
| Podregion rzeszowski | 36039 | 1083 | 403 | 19703 | 13150 | 1004 | 1907 |
| <i>Rzeszowski subregion</i> | | | | | | | |
| <i>Powiaty: Powiats:</i> | | | | | | | |
| kolbuszowski | 3491 | - | 47 | 2095 | 1054 | 664 | - |
| łańcucki | 4731 | 20 | - | 2705 | 1998 | 18 | 357 |
| ropczycko-sędziszowski | 4641 | 11 | - | 2546 | 2118 | - | 240 |
| rzeszowski | 10053 | 95 | - | 5038 | 3870 | - | 134 |
| strzyżowski | 3717 | 173 | - | 2091 | 1815 | - | 12 |
| <i>Miasto na prawach powiatu:</i> | | | | | | | |
| <i>City with powiat status:</i> | | | | | | | |
| Rzeszów | 9406 | 784 | 356 | 5228 | 2295 | 322 | 1164 |
| Podregion tarnobrzeski | 34429 | 281 | 89 | 19244 | 15085 | 525 | 1031 |
| <i>Tarnobrzeski subregion</i> | | | | | | | |
| <i>Powiaty: Powiats:</i> | | | | | | | |
| dębicki | 7988 | 218 | - | 4393 | 3686 | - | 182 |
| leżajski | 4023 | - | - | 2434 | 1905 | 174 | 187 |
| mielecki | 7900 | - | - | 4299 | 3494 | 38 | 516 |
| niżański | 3541 | - | - | 1951 | 1473 | - | 49 |
| stalowowolski | 5544 | 63 | - | 3097 | 2745 | 60 | 84 |
| tarnobrzeski | 2882 | - | - | 1608 | 1060 | 91 | - |
| <i>Miasto na prawach powiatu:</i> | | | | | | | |
| <i>City with powiat status:</i> | | | | | | | |
| Tarnobrzeg | 2551 | - | 89 | 1462 | 722 | 162 | 13 |

TABL. 7 (54). UCZĄCY SIĘ JEZYKÓW OBCYCH W SZKOŁACH PODSTAWOWYCH I GIMNAZJACH DLA DZIECI I MŁODZIEŻY W ROKU SZKOLNYM 2013/14 (dok.)
 PUPILS AND STUDENTS STUDYING FOREIGN LANGUAGES IN PRIMARY SCHOOLS AND LOWER SECONDARY SCHOOLS FOR CHILDREN AND YOUTH IN THE 2013/14 SCHOOL YEAR (cont.)

| WYSZCZEGÓLNIENIE SPECIFICATION | Szkoły podstawowe Primary schools | | | Gimnazja Lower secondary schools | | | |
|---|--|------------------------|-----------------|-------------------------------------|------------------------|------------------------|-----------------|
| | nauczanie obowiązkowe obligatory education | | | | | | |
| | angielskiego English | niemieckiego German | innego other | angielskiego English | niemieckiego German | francuskiego French | innego other |
| W % OGÓŁU UCZNIÓW W SZKOŁACH IN % OF TOTAL PUPILS AND STUDENTS AT SCHOOLS | | | | | | | |
| WOJEWÓDZTWO | 97,9 | 2,7 | 0,6 | 98,5 | 74,4 | 2,5 | 5,2 |
| <i>VOIVODSHIP</i> | | | | | | | |
| Podregion krośnieński | 97,7 | 2,3 | 0,4 | 98,6 | 80,3 | 1,0 | 2,5 |
| <i>Krośnieński subregion</i> | | | | | | | |
| <i>Powiaty: Powiats:</i> | | | | | | | |
| bieszczadzki | 99,2 | - | - | 98,5 | 96,9 | - | - |
| brzozowski | 91,4 | 11,1 | 2,8 | 96,0 | 69,0 | - | 7,4 |
| jasielski | 99,6 | 0,2 | - | 99,1 | 68,5 | - | - |
| krośnieński | 99,4 | 0,5 | - | 99,8 | 97,8 | 0,5 | - |
| leski | 99,4 | - | - | 98,6 | 98,5 | - | - |
| sanocki | 97,1 | 2,3 | - | 99,0 | 72,9 | 0,9 | 3,2 |
| <i>Miasto na prawach powiatu:</i> | | | | | | | |
| <i>City with powiat status:</i> | | | | | | | |
| Krosno | 99,1 | - | - | 98,5 | 83,6 | 6,7 | 7,6 |
| Podregion przemyski | 95,7 | 5,4 | 0,3 | 97,4 | 75,7 | 0,3 | 1,6 |
| <i>Przemyski subregion</i> | | | | | | | |
| <i>Powiaty: Powiats:</i> | | | | | | | |
| jarosławski | 98,8 | 3,9 | - | 97,4 | 64,0 | - | 1,5 |
| lubaczowski | 98,1 | 5,9 | 0,9 | 98,3 | 74,9 | - | - |
| przemyski | 95,3 | 4,6 | - | 96,6 | 77,0 | - | - |
| przeworski | 87,8 | 12,1 | 1,0 | 97,4 | 87,5 | - | 3,7 |
| <i>Miasto na prawach powiatu:</i> | | | | | | | |
| <i>City with powiat status:</i> | | | | | | | |
| Przemysł | 98,8 | - | - | 97,6 | 82,5 | 2,0 | 2,2 |
| Podregion rzeszowski | 98,3 | 3,0 | 1,1 | 99,0 | 66,1 | 5,0 | 9,6 |
| <i>Rzeszowski subregion</i> | | | | | | | |
| <i>Powiaty: Powiats:</i> | | | | | | | |
| kolbuszowski | 97,8 | - | 1,3 | 99,2 | 49,9 | 31,5 | - |
| łańcucki | 99,5 | 0,4 | - | 99,9 | 73,8 | 0,7 | 13,2 |
| ropczycko-sędziszowski | 99,1 | 0,2 | - | 99,6 | 82,9 | - | 9,4 |
| rzeszowski | 99,2 | 0,9 | - | 99,3 | 76,3 | - | 2,6 |
| strzyżowski | 98,1 | 4,6 | - | 96,9 | 84,1 | - | 0,6 |
| <i>Miasto na prawach powiatu:</i> | | | | | | | |
| <i>City with powiat status:</i> | | | | | | | |
| Rzeszów | 96,8 | 8,1 | 3,7 | 98,8 | 43,4 | 6,1 | 22,0 |
| Podregion tarnobrzeski | 99,1 | 0,8 | 0,3 | 98,6 | 77,3 | 2,7 | 5,3 |
| <i>Tarnobrzeski subregion</i> | | | | | | | |
| <i>Powiaty: Powiats:</i> | | | | | | | |
| dębicki | 97,8 | 2,7 | - | 98,9 | 83,0 | - | 4,1 |
| leżajski | 99,6 | - | - | 99,4 | 77,8 | 7,1 | 7,6 |
| mielecki | 99,5 | - | - | 99,2 | 80,6 | 0,9 | 11,9 |
| niżański | 99,1 | - | - | 95,0 | 71,7 | - | 2,4 |
| stalowowolski | 99,7 | 1,1 | - | 98,8 | 87,6 | 1,9 | 2,7 |
| tarnobrzeski | 99,9 | - | - | 98,2 | 64,7 | 5,6 | - |
| <i>Miasto na prawach powiatu:</i> | | | | | | | |
| <i>City with powiat status:</i> | | | | | | | |
| Tarnobrzeg | 99,3 | - | 3,5 | 99,1 | 48,9 | 11,0 | 0,9 |

TABL. 8 (55). UCZĄCY SIĘ JEZYKÓW OBCYCH W SZKOŁACH PONADGIMNAZJALNYCH^a DLA DZIECI I MŁODZIEŻY ORAZ POLICEALNYCH W ROKU SZKOLNYM 2013/14
STUDENTS STUDYING FOREIGN LANGUAGES IN UPPER SECONDARY SCHOOLS^a FOR YOUTH AND IN POST-SECONDARY SCHOOLS IN THE 2013/14 SCHOOL YEAR

| WYSZCZEGÓLNIENIE SPECIFICATION | Nauczanie obowiązkowe <i>Obligatory education</i> | | | | |
|---|---|-------------------------------|-------------------------------|----------------------------|------------------------|
| | angielskiego <i>English</i> | niemieckiego <i>German</i> | francuskiego <i>French</i> | rosyjski <i>Russian</i> | innego <i>other</i> |
| OGÓLEM <i>TOTAL</i> | | | | | |
| WOJEWÓDZTWO | 77128 | 52694 | 5417 | 5059 | 2869 |
| <i>VOIVODSHIP</i> | | | | | |
| Podregion krośnieński | 18708 | 13004 | 1556 | 1687 | 236 |
| <i>Krośnieński subregion</i> | | | | | |
| Powiaty: <i>Powiats:</i> | | | | | |
| bieszczadzki | 499 | 535 | - | 1 | 40 |
| brzozowski | 1500 | 856 | 252 | 325 | - |
| jasielski | 4418 | 3729 | 232 | 230 | 26 |
| krośnieński | 1786 | 949 | 39 | 70 | 38 |
| leski | 819 | 746 | - | - | - |
| sanocki | 4036 | 2940 | 553 | 334 | - |
| Miasto na prawach powiatu: <i>City with powiat status:</i> | | | | | |
| Krosno | 5650 | 3249 | 480 | 727 | 132 |
| Podregion przemyski | 12339 | 9871 | 750 | 221 | 517 |
| <i>Przemyski subregion</i> | | | | | |
| Powiaty: <i>Powiats:</i> | | | | | |
| jarosławski | 5201 | 3887 | 168 | 36 | 202 |
| lubaczowski | 1627 | 1080 | 316 | - | - |
| przemyski | 245 | 223 | - | - | - |
| przeworski | 1576 | 1280 | 174 | 185 | - |
| Miasto na prawach powiatu: <i>City with powiat status:</i> | | | | | |
| Przemysł | 3690 | 3401 | 92 | - | 315 |
| Podregion rzeszowski | 23991 | 14487 | 1551 | 1649 | 1760 |
| <i>Rzeszowski subregion</i> | | | | | |
| Powiaty: <i>Powiats:</i> | | | | | |
| kolbuszowski | 1301 | 165 | 217 | 50 | - |
| łańcucki | 2717 | 1421 | 246 | 424 | 286 |
| ropczycko-sędziszowski | 2701 | 1886 | - | 679 | 183 |
| rzeszowski | 1755 | 1650 | - | - | 14 |
| strzyżowski | 1087 | 1018 | 80 | - | - |
| Miasto na prawach powiatu: <i>City with powiat status:</i> | | | | | |
| Rzeszów | 14430 | 8347 | 1008 | 496 | 1277 |
| Podregion tarnobrzeski | 22090 | 15332 | 1560 | 1502 | 356 |
| <i>Tarnobrzeski subregion</i> | | | | | |
| Powiaty: <i>Powiats:</i> | | | | | |
| dębicki | 4251 | 3057 | 97 | 298 | 59 |
| leżajski | 2647 | 1791 | 279 | 385 | 43 |
| mielecki | 5098 | 3461 | 318 | 343 | 170 |
| niżański | 1293 | 598 | 25 | 34 | 40 |
| stalowowolski | 4837 | 3734 | 435 | 84 | 44 |
| tarnobrzeski | 755 | 859 | 16 | - | - |
| Miasto na prawach powiatu: <i>City with powiat status:</i> | | | | | |
| Tarnobrzeg | 3209 | 1832 | 390 | 358 | - |

^a Zasadnicze szkoły zawodowe (bez specjalnych przysposabiających do pracy), licea ogólnokształcące, licea profilowane, technika, uzupełniające: licea ogólnokształcące i technika, ogólnokształcące szkoły artystyczne dające uprawnienia zawodowe oraz szkoły policealne (bez kolegiów nauczycielskich, nauczycielskich kolegiów języków obcych i kolegiów pracowników służb społecznych).

Z r ó d ł o: dane Ministerstwa Edukacji Narodowej.

^a Basic vocational schools (excluding special job-training schools), general secondary schools, specialized secondary schools, supplementary: general secondary schools and technical secondary schools, general art schools leading to professional certification and post-secondary schools (excluding teacher training colleges, foreign language teacher training colleges, colleges of social work).

S o u r c e: data of the Ministry of National Education.

TABL. 8 (55). UCZĄCY SIĘ JEZYKÓW OBCYCH W SZKOŁACH PONADGIMNAZJALNYCH^a DLA DZIECI I MŁODZIEŻY ORAZ POLICEALNYCH W ROKU SZKOLNYM 2013/14 (dok.)
STUDENTS STUDYING FOREIGN LANGUAGES IN UPPER SECONDARY SCHOOLS^a FOR YOUTH AND IN POST-SECONDARY SCHOOLS IN THE 2013/14 SCHOOL YEAR (cont.)

| WYSZCZEGÓLNIENIE SPECIFICATION | Nauczanie obowiązkowe Obligatory education | | | | |
|-------------------------------------|--|------------------------|------------------------|---------------------|-----------------|
| | angielskiego English | niemieckiego German | francuskiego French | rosyjski Russian | innego other |
| WOJEWÓDZTWO | 92,1 | 62,9 | 6,5 | 6,0 | 3,4 |
| <i>VOIVODSHIP</i> | | | | | |
| Podregion krośnieński | 93,0 | 64,6 | 7,7 | 8,4 | 1,2 |
| <i>Krośnieński subregion</i> | | | | | |
| <i>Powiaty: Powiats:</i> | | | | | |
| bieszczadzki | 90,1 | 96,6 | - | 0,2 | 7,2 |
| brzozowski | 94,5 | 53,9 | 15,9 | 20,5 | - |
| jasielski | 90,6 | 76,5 | 4,8 | 4,7 | 0,5 |
| krośnieński | 98,0 | 52,1 | 2,1 | 3,8 | 2,1 |
| leski | 93,8 | 85,5 | - | - | - |
| sanocki | 89,5 | 65,2 | 12,3 | 7,4 | - |
| <i>Miasto na prawach powiatu:</i> | | | | | |
| <i>City with powiat status:</i> | | | | | |
| Krosno | 95,7 | 55,0 | 8,1 | 12,3 | 2,2 |
| Podregion przemyski | 85,4 | 68,3 | 5,2 | 1,5 | 3,6 |
| <i>Przemyski subregion</i> | | | | | |
| <i>Powiaty: Powiats:</i> | | | | | |
| jarosławski | 92,5 | 69,2 | 3,0 | 0,6 | 3,6 |
| lubaczowski | 95,6 | 63,5 | 18,6 | - | - |
| przemyski | 92,8 | 84,5 | - | - | - |
| przeworski | 86,1 | 69,9 | 9,5 | 10,1 | - |
| <i>Miasto na prawach powiatu:</i> | | | | | |
| <i>City with powiat status:</i> | | | | | |
| Przemysł | 73,2 | 67,5 | 1,8 | - | 6,3 |
| Podregion rzeszowski | 92,9 | 56,1 | 6,0 | 6,4 | 6,8 |
| <i>Rzeszowski subregion</i> | | | | | |
| <i>Powiaty: Powiats:</i> | | | | | |
| kolbuszowski | 91,8 | 11,6 | 15,3 | 3,5 | - |
| łańcucki | 94,4 | 49,4 | 8,6 | 14,7 | 9,9 |
| ropczycko-sędziszowski | 95,5 | 66,7 | - | 24,0 | 6,5 |
| rzeszowski | 77,8 | 73,2 | - | - | 0,6 |
| strzyżowski | 86,8 | 81,2 | 6,4 | - | - |
| <i>Miasto na prawach powiatu:</i> | | | | | |
| <i>City with powiat status:</i> | | | | | |
| Rzeszów | 94,9 | 54,9 | 6,6 | 3,3 | 8,4 |
| Podregion tarnobrzeski | 94,7 | 65,7 | 6,7 | 6,4 | 1,5 |
| <i>Tarnobrzeski subregion</i> | | | | | |
| <i>Powiaty: Powiats:</i> | | | | | |
| dębicki | 94,7 | 68,1 | 2,2 | 6,6 | 1,3 |
| leżajski | 92,4 | 62,5 | 9,7 | 13,4 | 1,5 |
| mielecki | 93,9 | 63,8 | 5,9 | 6,3 | 3,1 |
| niżański | 100,0 | 46,2 | 1,9 | 2,6 | 3,1 |
| stalowowolski | 96,8 | 74,8 | 8,7 | 1,7 | 0,9 |
| tarnobrzeski | 82,5 | 93,9 | 1,7 | - | - |
| <i>Miasto na prawach powiatu:</i> | | | | | |
| <i>City with powiat status:</i> | | | | | |
| Tarnobrzeg | 95,8 | 54,7 | 11,6 | 10,7 | - |

^a Zasadnicze szkoły zawodowe (bez specjalnych przysposabiających do pracy), licea ogólnokształcące, licea profilowane, technika, uzupełniające: licea ogólnokształcące i technika, ogólnokształcące szkoły artystyczne dające uprawnienia zawodowe oraz szkoły policealne (bez kolegiów nauczycielskich, nauczycielskich kolegiów języków obcych i kolegiów pracowników służb społecznych).

Z r ó d ł o: dane Ministerstwa Edukacji Narodowej.

^a Basic vocational schools (excluding special job-training schools), general secondary schools, specialized secondary schools, supplementary: general secondary schools and technical secondary schools, general art schools leading to professional certification and post-secondary schools (excluding teacher training colleges, foreign language teacher training colleges, colleges of social work).

S o u r c e: data of the Ministry of National Education.

TABL. 9 (56). SZKOŁY DLA DOROSŁYCH W ROKU SZKOLNYM 2013/14
SCHOOLS FOR ADULTS IN THE 2013/14 SCHOOL YEAR

| WYSZCZEGÓLNIENIE SPECIFICATION | Szkoły Schools | Oddziały Sections | Uczniowie Students | | | Absolwenci ³ Graduates ³ | |
|--|-------------------|----------------------|-----------------------|--------------------|----------------------------------|---|--------------------------------------|
| | | | ogółem total | z ogółem of total | | ogółem total | w tym kobiety of which females |
| | | | | kobiety females | klasa I 1 st grade | | |
| WOJEWÓDZTWO | 6 | 22 | 467 | 100 | 67 | 179 | 43 |
| <i>VOIVODSHIP</i> | | | | | | | |
| <i>a</i> — gimnazja <i>lower secondary schools</i> | 2 | 2 | 72 | - | - | 22 | 11 |
| <i>b</i> — zasadnicze szkoły zawodowe <i>basic vocational schools</i> | 87 | 312 | 8948 | 3673 | 2532 | 3005 | 1404 |
| <i>c</i> — licea ogólnokształcące ¹ <i>general secondary schools¹</i> | 23 | 42 | 804 | 92 | - | 394 | 66 |
| <i>d</i> — technika ² <i>technical secondary schools²</i> | | | | | | | |
| Podregion krośnieński | 1 | 4 | 95 | 13 | 21 | 31 | 7 |
| <i>Krośnieński subregion</i> | | | | | | | |
| <i>a</i> | 17 | 55 | 1605 | 729 | 551 | 489 | 261 |
| <i>c</i> | 6 | 8 | 115 | 10 | - | 80 | 3 |
| <i>d</i> | | | | | | | |
| Powiaty: Powiats: | | | | | | | |
| bieszczadzki | 2 | 4 | 76 | 33 | 16 | 23 | 10 |
| <i>c</i> | | | | | | | |
| <i>d</i> | 1 | 1 | 15 | 4 | - | - | - |
| brzozowski | 1 | 3 | 80 | 42 | 47 | - | - |
| <i>c</i> | | | | | | | |
| <i>d</i> | 1 | 1 | 15 | - | - | - | - |
| jasielski | 4 | 15 | 604 | 254 | 220 | 148 | 80 |
| <i>c</i> | | | | | | | |
| <i>d</i> | 1 | 2 | 16 | - | - | 26 | - |
| krośnieński | 1 | 4 | 95 | 13 | 21 | 31 | 7 |
| <i>a</i> | | | | | | | |
| leski | 1 | 1 | 14 | 3 | - | - | - |
| <i>c</i> | | | | | | | |
| <i>d</i> | 1 | 1 | 18 | 3 | - | 18 | 3 |
| sanocki | 5 | 15 | 336 | 176 | 39 | 119 | 64 |
| <i>c</i> | | | | | | | |
| <i>d</i> | 1 | 1 | 7 | 3 | - | 21 | - |
| Miasto na prawach powiatu: City with powiat status: | | | | | | | |
| Krosno | 4 | 17 | 495 | 221 | 229 | 199 | 107 |
| <i>c</i> | | | | | | | |
| <i>d</i> | 1 | 2 | 44 | - | - | 15 | - |
| Podregion przemyski | 1 | 4 | 106 | 23 | 19 | 43 | 11 |
| <i>Przemyski subregion</i> | | | | | | | |
| <i>a</i> | 21 | 88 | 2533 | 1048 | 818 | 795 | 362 |
| <i>c</i> | | | | | | | |
| <i>d</i> | 5 | 10 | 180 | 32 | - | 87 | 23 |
| Powiaty: Powiats: | | | | | | | |
| jarosławski | 8 | 33 | 950 | 415 | 267 | 197 | 95 |
| <i>c</i> | | | | | | | |
| <i>d</i> | 2 | 4 | 86 | 19 | - | 38 | 15 |
| lubaczowski | 3 | 10 | 239 | 117 | 43 | 152 | 75 |
| <i>c</i> | | | | | | | |
| <i>d</i> | 1 | 2 | 23 | 6 | - | 15 | 4 |
| przeworski | 2 | 6 | 98 | 43 | 27 | 23 | 9 |
| <i>c</i> | | | | | | | |
| <i>d</i> | 1 | 1 | 8 | 6 | - | 15 | 4 |
| Miasto na prawach powiatu: City with powiat status: | | | | | | | |
| Przemysł | 1 | 4 | 106 | 23 | 19 | 43 | 11 |
| <i>a</i> | | | | | | | |
| <i>c</i> | 8 | 39 | 1246 | 473 | 481 | 423 | 183 |
| <i>d</i> | 1 | 3 | 63 | 1 | - | 19 | - |

1–2 Łącznie ze szkołami: 1 – uzupełniającym liceami ogólnokształcącymi i liceami profilowanymi 2 – technikami uzupełniającymi. 3 Z roku szkolnego 2012/13.
Źródło: dane Ministerstwa Edukacji Narodowej.

1–2 Including schools: 1 – supplementary general secondary and specialized secondary, 2 – supplementary technical secondary. 3 Of the 2012/13 school year.
Source: data of the Ministry of National Education.

TABL. 9 (56). SZKOLY DLA DOROSŁYCH W ROKU SZKOLNYM 2013/14 (dok.)
SCHOOLS FOR ADULTS IN THE 2013/14 SCHOOL YEAR (cont.)

| WYSZCZEGÓLNIENIE SPECIFICATION | Szkoły Schools | Oddziały Sections | Uczniowie Students | | | Absolwenci ³ Graduates ³ | |
|---|-------------------|----------------------|-----------------------|--------------------|----------------------------------|---|--------------------------------------|
| | | | ogółem total | z ogółem of total | | ogółem total | w tym kobiety of which females |
| | | | | kobiety females | klasa I 1 st grade | | |
| a — gimnazja lower secondary schools | | | | | | | |
| b — zasadnicze szkoły zawodowe basic vocational schools | | | | | | | |
| c — licea ogólnokształcące ¹ general secondary schools ¹ | | | | | | | |
| d — technika ² technical secondary schools ² | | | | | | | |
| Podregion rzeszowski | 2 | 10 | 172 | 44 | 27 | 55 | 15 |
| Rzeszowski subregion | | | | | | | |
| b | 1 | 1 | 20 | - | - | 13 | 7 |
| c | 21 | 77 | 1938 | 739 | 459 | 750 | 360 |
| d | 4 | 8 | 142 | 26 | - | 38 | 7 |
| Powiaty: Powiats: | | | | | | | |
| kolbuszowski | 1 | 2 | 48 | 21 | 26 | 19 | 7 |
| łańcucki | 1 | 3 | 56 | 23 | 19 | 21 | 9 |
| ropczycko-sędziszowski | 1 | 3 | 79 | 29 | 16 | 13 | 9 |
| strzyżowski | 1 | 1 | 45 | 18 | - | 37 | 19 |
| Miasto na prawach powiatu: City with powiat status: | | | | | | | |
| Rzeszów | 2 | 10 | 172 | 44 | 27 | 55 | 15 |
| b | 1 | 1 | 20 | - | - | 13 | 7 |
| c | 17 | 68 | 1710 | 648 | 398 | 660 | 316 |
| d | 4 | 8 | 142 | 26 | - | 38 | 7 |
| Podregion tarnobrzegi | 2 | 4 | 94 | 20 | - | 50 | 10 |
| Tarnobrzegi subregion | | | | | | | |
| b | 1 | 1 | 52 | - | - | 9 | 4 |
| c | 28 | 92 | 2872 | 1157 | 704 | 971 | 421 |
| d | 8 | 16 | 367 | 24 | - | 189 | 33 |
| Powiaty: Powiats: | | | | | | | |
| dębicki | 5 | 15 | 395 | 171 | 38 | 137 | 55 |
| leżajski | 2 | 8 | 198 | 71 | 70 | 49 | 24 |
| mielecki | 10 | 33 | 916 | 342 | 237 | 360 | 128 |
| d | - | - | - | - | - | 6 | 6 |
| niżański | 2 | 4 | 105 | 32 | 43 | 14 | 9 |
| d | 1 | 2 | 55 | 2 | - | 13 | - |
| stalowowski | 1 | 2 | 45 | 5 | - | 20 | 5 |
| c | 3 | 18 | 681 | 318 | 189 | 217 | 115 |
| d | 1 | 2 | 24 | - | - | 12 | - |
| tarnobrzegi | 1 | 2 | 62 | 34 | 28 | - | - |
| d | 1 | 2 | 28 | - | - | 11 | - |
| Miasto na prawach powiatu: City with powiat status: | | | | | | | |
| Tarnobrzeg | 1 | 2 | 49 | 15 | - | 30 | 5 |
| b | 1 | 1 | 52 | - | - | 9 | 4 |
| c | 5 | 12 | 515 | 189 | 99 | 194 | 90 |
| d | 5 | 10 | 260 | 22 | - | 147 | 27 |

1-2 Łącznie ze szkołami: 1 – uzupełniającymi liceami ogólnokształcącymi i liceami profilowanymi 2 – technikami uzupełniającymi. 3 Z roku szkolnego 2012/13.
Źródło: dane Ministerstwa Edukacji Narodowej.

1-2 Including schools: 1 – supplementary general secondary and specialized secondary, 2 – supplementary technical secondary. 3 Of the 2012/13 school year.
Source: data of the Ministry of National Education.

TABL. 10 (57). WYCHOWANIE PRZEDSZKOLNE^a W ROKU SZKOLNYM 2013/14
PRE-PRIMARY EDUCATION^b IN THE 2013/14 SCHOOL YEAR

| WYSZCZEGÓLNIENIE SPECIFICATION | Placówki Establishments | | Miejsca w przed- szkolach Places in nursery schools | Oddziały Sections | | Dzieci Children | |
|---|----------------------------|---|--|----------------------|---|--------------------|---|
| | ogółem total | w tym przedszkola of which nursery schools | | ogółem total | w tym w przedszkolach of which in nursery schools | ogółem total | w tym w przedszkolach of which in nursery schools |
| WOJEWÓDZTWO | 1533 | 558 | 46160 | 3192 | 1934 | 67476 | 44973 |
| <i>VOIVODSHIP</i> | | | | | | | |
| PODREGION KROŚNIĘŃSKI ... | 346 | 96 | 8541 | 694 | 355 | 14339 | 8427 |
| <i>KROŚNIĘŃSKI SUBREGION</i> | | | | | | | |
| POWIAT BIESZCZADZKI | 13 | 2 | 265 | 29 | 11 | 602 | 270 |
| Gmina miejsko-wiejska <i>Urban-rural gmina</i> | | | | | | | |
| Ustrzyki Dolne | 10 | 2 | 265 | 24 | 11 | 512 | 270 |
| miasto <i>urban area</i> | 3 | 2 | 265 | 16 | 11 | 365 | 270 |
| wieś <i>rural area</i> | 7 | - | - | 8 | - | 147 | - |
| Gminy wiejskie <i>Rural gminas</i> | | | | | | | |
| Czarna | 2 | - | - | 2 | - | 30 | - |
| Lutowiska | 1 | - | - | 3 | - | 60 | - |
| POWIAT BRZÓZOWSKI | 57 | 18 | 1403 | 104 | 57 | 2192 | 1358 |
| Gmina miejsko-wiejska <i>Urban-rural gmina</i> | | | | | | | |
| Brzozów | 15 | 8 | 743 | 42 | 30 | 963 | 723 |
| miasto <i>urban area</i> | 4 | 3 | 385 | 19 | 16 | 425 | 368 |
| wieś <i>rural area</i> | 11 | 5 | 358 | 23 | 14 | 538 | 355 |
| Gminy wiejskie <i>Rural gminas</i> | | | | | | | |
| Domaradz | 6 | 1 | 80 | 8 | 2 | 175 | 67 |
| Dydnia | 13 | 2 | 115 | 14 | 5 | 216 | 113 |
| Haczów | 7 | 3 | 277 | 16 | 12 | 352 | 273 |
| Jasienica Rosielna | 7 | 3 | 143 | 14 | 6 | 313 | 143 |
| Nozdrzec | 9 | 1 | 45 | 10 | 2 | 173 | 39 |
| POWIAT JASIELSKI | 85 | 22 | 1882 | 155 | 81 | 3106 | 1819 |
| Gmina miejska <i>Urban gmina</i> | | | | | | | |
| Jasło | 17 | 13 | 1290 | 60 | 55 | 1316 | 1211 |
| Gmina miejsko-wiejska <i>Urban-rural gmina</i> | | | | | | | |
| Kolaczyce | 6 | 1 | 125 | 12 | 5 | 240 | 114 |
| miasto <i>urban area</i> | 1 | 1 | 125 | 5 | 5 | 114 | 114 |
| wieś <i>rural area</i> | 5 | - | - | 7 | - | 126 | - |
| Gminy wiejskie <i>Rural gminas</i> | | | | | | | |
| Brzyska | 4 | - | - | 7 | - | 162 | - |
| Dębowiec | 8 | 2 | 75 | 11 | 3 | 212 | 72 |
| Jasło | 9 | 1 | 50 | 13 | 2 | 258 | 50 |
| Krempna | 1 | - | - | 2 | - | 32 | - |
| Nowy Żmigród | 9 | 1 | 100 | 12 | 4 | 204 | 96 |
| Osiek Jasielski | 7 | 2 | 48 | 7 | 4 | 137 | 82 |
| Skolyszyn | 9 | 1 | 100 | 13 | 4 | 277 | 99 |
| Tarnowiec | 15 | 1 | 94 | 19 | 4 | 268 | 95 |

^a Łącznie z dziećmi przebywającymi przez cały rok szkolny w placówkach wykonujących działalność leczniczą.
Źródło: dane Ministerstwa Edukacji Narodowej.

^b Including children attending throughout the school year the units performing health care activities.
Source: data of the Ministry of National Education.

TABL. 10 (57). WYCHOWANIE PRZEDSZKOLNE^a W ROKU SZKOLNYM 2013/14 (cd.)
 PRE-PRIMARY EDUCATION^a IN THE 2013/14 SCHOOL YEAR (cont.)

| WYSZCZEGÓLNIENIE SPECIFICATION | Placówki Establishments | | Miejsca w przed- szkolach Places in nursery schools | Oddziały Sections | | Dzieci Children | |
|---|----------------------------|---|--|----------------------|---|--------------------|---|
| | ogółem total | w tym przedszkola of which nursery schools | | ogółem total | w tym w przedszkolach of which in nursery schools | ogółem total | w tym w przedszkolach of which in nursery schools |
| POWIAT KROŚNIEŃSKI | 79 | 20 | 1743 | 168 | 74 | 3399 | 1755 |
| Gminy miejsko-wiejskie <i>Urban-rural gminas</i> | | | | | | | |
| Dukla | 9 | 1 | 148 | 18 | 7 | 358 | 174 |
| miasto <i>urban area</i> | 2 | 1 | 148 | 9 | 7 | 221 | 174 |
| wieś <i>rural area</i> | 7 | - | - | 9 | - | 137 | - |
| Iwonicz-Zdrój | 6 | 3 | 151 | 17 | 8 | 324 | 185 |
| miasto <i>urban area</i> | 1 | 1 | 75 | 3 | 3 | 75 | 75 |
| wieś <i>rural area</i> | 5 | 2 | 76 | 14 | 5 | 249 | 110 |
| Jedlicze | 10 | 3 | 282 | 23 | 14 | 443 | 282 |
| miasto <i>urban area</i> | 3 | 2 | 257 | 15 | 12 | 330 | 257 |
| wieś <i>rural area</i> | 7 | 1 | 25 | 8 | 2 | 113 | 25 |
| Rymanów | 17 | 3 | 290 | 28 | 10 | 535 | 249 |
| miasto <i>urban area</i> | 3 | 2 | 215 | 8 | 7 | 206 | 185 |
| wieś <i>rural area</i> | 14 | 1 | 75 | 20 | 3 | 329 | 64 |
| Gminy wiejskie <i>Rural gminas</i> | | | | | | | |
| Chorkówka | 15 | 4 | 215 | 20 | 9 | 381 | 196 |
| Jaślińska | 1 | - | - | 2 | - | 40 | - |
| Korczynna | 9 | 3 | 277 | 18 | 10 | 373 | 267 |
| Krościenko Wyżne | 3 | 2 | 110 | 7 | 4 | 171 | 112 |
| Miejsce Piastowe | 8 | - | - | 23 | - | 484 | - |
| Wojaszówka | 1 | 1 | 270 | 12 | 12 | 290 | 290 |
| POWIAT LESKI | 27 | 7 | 342 | 40 | 14 | 722 | 333 |
| Gmina miejsko-wiejska <i>Urban-rural gmina</i> | | | | | | | |
| Lesko | 9 | 4 | 266 | 16 | 11 | 313 | 262 |
| miasto <i>urban area</i> | 3 | 2 | 216 | 10 | 9 | 205 | 203 |
| wieś <i>rural area</i> | 6 | 2 | 50 | 6 | 2 | 108 | 59 |
| Gminy wiejskie <i>Rural gminas</i> | | | | | | | |
| Baligród | 4 | 1 | 35 | 5 | 1 | 85 | 31 |
| Cisna | 2 | - | - | 2 | - | 46 | - |
| Olszanica | 6 | 2 | 41 | 6 | 2 | 111 | 40 |
| Solina | 6 | - | - | 11 | - | 167 | - |
| POWIAT SANOCKI | 70 | 15 | 1400 | 131 | 57 | 2722 | 1419 |
| Gmina miejska <i>Urban gmina</i> | | | | | | | |
| Sanok | 11 | 6 | 988 | 47 | 37 | 1195 | 1002 |
| Gmina miejsko-wiejska <i>Urban-rural gmina</i> | | | | | | | |
| Zagórz | 10 | 3 | 160 | 18 | 6 | 376 | 144 |
| miasto <i>urban area</i> | 2 | 1 | 35 | 4 | 1 | 102 | 29 |
| wieś <i>rural area</i> | 8 | 2 | 125 | 14 | 5 | 274 | 115 |
| Gminy wiejskie <i>Rural gminas</i> | | | | | | | |
| Besko | 3 | 1 | 72 | 9 | 3 | 178 | 72 |
| Bukowsko | 4 | 2 | 95 | 9 | 4 | 206 | 98 |
| Komańcza | 7 | 1 | 10 | 8 | 1 | 108 | 8 |
| Sanok | 25 | 1 | 35 | 28 | 4 | 436 | 59 |
| Tyrawa Wołoska | 2 | - | - | 3 | - | 49 | - |
| Zarszyn | 8 | 1 | 40 | 10 | 2 | 174 | 36 |
| Miasto na prawach powiatu: <i>City with powiat status:</i> | | | | | | | |
| Krosno | 15 | 12 | 1506 | 67 | 61 | 1596 | 1473 |

^a Łącznie z dziećmi przebywającymi przez cały rok szkolny w placówkach wykonujących działalność leczniczą.
 Źródło: dane Ministerstwa Edukacji Narodowej.

^a Including children attending throughout the school year the units performing health care activities.
 Source: data of the Ministry of National Education.

TABL. 10 (57). WYCHOWANIE PRZEDSZKOLNE^a W ROKU SZKOLNYM 2013/14 (cd.)
PRE-PRIMARY EDUCATION^a IN THE 2013/14 SCHOOL YEAR (cont.)

| WYSZCZEGÓLNIENIE SPECIFICATION | Placówki Establishments | | Miejsca w przed- szkolach Places in nursery schools | Oddziały Sections | | Dzieci Children | |
|-----------------------------------|----------------------------|---|--|----------------------|---|--------------------|---|
| | ogółem total | w tym przedszkola of which nursery schools | | ogółem total | w tym w przedszkolach of which in nursery schools | ogółem total | w tym w przedszkolach of which in nursery schools |
| PODREGION PRZEMYSKI | 355 | 100 | 7390 | 636 | 314 | 12208 | 6827 |
| <i>PRZEMYSKI SUBREGION</i> | | | | | | | |
| POWIAT JAROSŁAWSKI | 106 | 21 | 1916 | 189 | 76 | 3706 | 1754 |
| <i>Gminy miejskie</i> | | | | | | | |
| <i>Urban gminas</i> | | | | | | | |
| Jarosław | 19 | 9 | 915 | 61 | 37 | 1392 | 876 |
| Radymno | 3 | 2 | 235 | 10 | 9 | 265 | 246 |
| <i>Gmina miejsko-wiejska</i> | | | | | | | |
| <i>Urban-rural gmina</i> | | | | | | | |
| Pruchnik | 10 | 1 | 125 | 14 | 5 | 282 | 122 |
| miasto urban area | 2 | 1 | 125 | 6 | 5 | 137 | 122 |
| wieś rural area | 8 | - | - | 8 | - | 145 | - |
| <i>Gminy wiejskie</i> | | | | | | | |
| <i>Rural gminas</i> | | | | | | | |
| Chłopice | 5 | 1 | 50 | 7 | 2 | 117 | 52 |
| Jarosław | 10 | 3 | 135 | 15 | 5 | 285 | 112 |
| Laszki | 7 | - | - | 9 | - | 171 | - |
| Pawłosiów | 10 | 1 | 25 | 12 | 1 | 180 | 22 |
| Radymno | 10 | 1 | 50 | 13 | 2 | 243 | 48 |
| Rokietnica | 11 | 1 | 30 | 11 | 1 | 156 | 32 |
| Różwienica | 2 | 1 | 275 | 12 | 11 | 186 | 168 |
| Wiązownica | 19 | 1 | 76 | 25 | 3 | 429 | 76 |
| POWIAT LUBACZOWSKI | 48 | 9 | 672 | 79 | 27 | 1640 | 710 |
| <i>Gmina miejska</i> | | | | | | | |
| <i>Urban gmina</i> | | | | | | | |
| Lubaczów | 4 | 3 | 350 | 18 | 14 | 436 | 420 |
| <i>Gminy miejsko-wiejskie</i> | | | | | | | |
| <i>Urban-rural gminas</i> | | | | | | | |
| Cieszanów | 8 | 2 | 122 | 11 | 5 | 215 | 91 |
| miasto urban area | 1 | 1 | 70 | 3 | 3 | 60 | 60 |
| wieś rural area | 7 | 1 | 52 | 8 | 2 | 155 | 31 |
| Narol | 6 | 2 | 75 | 10 | 3 | 214 | 74 |
| miasto urban area | 2 | 1 | 50 | 6 | 2 | 150 | 52 |
| wieś rural area | 4 | 1 | 25 | 4 | 1 | 64 | 22 |
| Oleszyce | 6 | 1 | 75 | 9 | 3 | 192 | 75 |
| miasto urban area | 2 | 1 | 75 | 4 | 3 | 98 | 75 |
| wieś rural area | 4 | - | - | 5 | - | 94 | - |
| <i>Gminy wiejskie</i> | | | | | | | |
| <i>Rural gminas</i> | | | | | | | |
| Horyniec-Zdrój | 5 | - | - | 6 | - | 103 | - |
| Lubaczów | 6 | 1 | 50 | 11 | 2 | 253 | 50 |
| Stary Dzików | 9 | - | - | 8 | - | 119 | - |
| Wielkie Oczy | 4 | - | - | 6 | - | 108 | - |
| POWIAT PRZEMYSKI | 87 | 32 | 1252 | 129 | 65 | 2005 | 1047 |
| <i>Gminy wiejskie</i> | | | | | | | |
| <i>Rural gminas</i> | | | | | | | |
| Bircza | 7 | 1 | 25 | 8 | 1 | 112 | 30 |
| Dubiecko | 10 | 2 | 99 | 14 | 4 | 257 | 99 |
| Fredropol | 9 | 2 | 50 | 9 | 2 | 136 | 50 |
| Krasiczyn | 5 | 3 | 160 | 10 | 7 | 166 | 121 |
| Krzywcza | 6 | 2 | 60 | 8 | 3 | 126 | 58 |
| Medyka | 6 | 1 | 50 | 8 | 2 | 162 | 50 |
| Orły | 10 | 3 | 137 | 27 | 20 | 229 | 108 |
| Przemysł | 16 | 11 | 357 | 20 | 13 | 298 | 221 |
| Stubno | 3 | 1 | 50 | 5 | 2 | 106 | 44 |
| Żurawica | 15 | 6 | 264 | 20 | 11 | 413 | 266 |

^a Łącznie z dziećmi przebywającymi przez cały rok szkolny w placówkach wykonujących działalność leczniczą.
Źródło: dane Ministerstwa Edukacji Narodowej.

^a Including children attending throughout the school year the units performing health care activities.
Source: data of the Ministry of National Education.

TABL. 10 (57). WYCHOWANIE PRZEDSZKOLNE^a W ROKU SZKOLNYM 2013/14 (cd.)
 PRE-PRIMARY EDUCATION^a IN THE 2013/14 SCHOOL YEAR (cont.)

| WYSZCZEGÓLNIENIE SPECIFICATION | Placówki Establishments | | Miejsca w przed- szkolach Places in nursery schools | Oddziały Sections | | Dzieci Children | |
|---|----------------------------|---|--|----------------------|---|--------------------|---|
| | ogółem total | w tym przedszkola of which nursery schools | | ogółem total | w tym w przedszkolach of which in nursery schools | ogółem total | w tym w przedszkolach of which in nursery schools |
| POWIAT PRZEWORSKI | 88 | 14 | 1227 | 135 | 48 | 2692 | 1197 |
| Gmina miejska Urban gmina | | | | | | | |
| Przeworsk | 8 | 5 | 490 | 28 | 19 | 730 | 515 |
| Gminy miejsko-wiejskie Urban-rural gminas | | | | | | | |
| Kańczuga | 1 | 1 | 325 | 14 | 14 | 348 | 348 |
| miasto urban area | 1 | 1 | 325 | 14 | 14 | 348 | 348 |
| wieś rural area | - | - | - | - | - | - | - |
| Sieniawa | 13 | 2 | 95 | 15 | 4 | 261 | 97 |
| miasto urban area | 3 | 2 | 95 | 7 | 4 | 156 | 97 |
| wieś rural area | 10 | - | - | 8 | - | 105 | - |
| Gminy wiejskie Rural gminas | | | | | | | |
| Adamówka | 9 | - | - | 9 | - | 128 | - |
| Gać | 8 | 1 | 32 | 8 | 1 | 160 | 27 |
| Jawornik Polski | 10 | - | - | 10 | - | 140 | - |
| Przeworsk | 16 | 2 | 161 | 24 | 6 | 424 | 117 |
| Tryńcza | 7 | 3 | 124 | 10 | 4 | 242 | 93 |
| Zarzecze | 16 | - | - | 17 | - | 259 | - |
| Miasto na prawach powiatu: City with powiat status: | | | | | | | |
| Przemysł | 26 | 24 | 2323 | 104 | 98 | 2165 | 2119 |
| PODREGION RZESZOWSKI RZESZOWSKI SUBREGION | 440 | 203 | 16951 | 983 | 704 | 21827 | 16632 |
| POWIAT KOLBUSZOWSKI | 59 | 18 | 961 | 82 | 42 | 1730 | 966 |
| Gmina miejsko-wiejska Urban-rural gmina | | | | | | | |
| Kolbuszowa | 16 | 9 | 571 | 33 | 26 | 722 | 597 |
| miasto urban area | 7 | 4 | 343 | 18 | 15 | 429 | 369 |
| wieś rural area | 9 | 5 | 228 | 15 | 11 | 293 | 228 |
| Gminy wiejskie Rural gminas | | | | | | | |
| Cmolas | 10 | 2 | 75 | 11 | 3 | 237 | 79 |
| Dzikowiec | 7 | 2 | 75 | 8 | 3 | 150 | 69 |
| Majdan Królewski | 9 | 1 | 65 | 12 | 3 | 226 | 58 |
| Niwiska | 10 | 1 | 25 | 10 | 1 | 193 | 18 |
| Raniżów | 7 | 3 | 150 | 10 | 6 | 202 | 145 |
| POWIAT ŁAŃCUCKI | 50 | 33 | 2699 | 130 | 111 | 2951 | 2619 |
| Gmina miejska Urban gmina | | | | | | | |
| Łańcut | 10 | 10 | 814 | 34 | 34 | 760 | 760 |
| Gminy wiejskie Rural gminas | | | | | | | |
| Białobrzegi | 7 | 2 | 175 | 12 | 7 | 246 | 169 |
| Czarna | 7 | 6 | 466 | 21 | 20 | 479 | 461 |
| Łańcut | 13 | 9 | 680 | 33 | 27 | 783 | 668 |
| Markowa | 5 | 4 | 249 | 11 | 10 | 263 | 248 |
| Rakszawa | 5 | 1 | 140 | 10 | 6 | 207 | 138 |
| Żółynia | 3 | 1 | 175 | 9 | 7 | 213 | 175 |

^a Łącznie z dziećmi przebywającymi przez cały rok szkolny w placówkach wykonujących działalność leczniczą.
 Źródło: dane Ministerstwa Edukacji Narodowej.

^a Including children attending throughout the school year the units performing health care activities.
 Source: data of the Ministry of National Education.

TABL. 10 (57). WYCHOWANIE PRZEDSZKOLNE^a W ROKU SZKOLNYM 2013/14 (cd.)
 PRE-PRIMARY EDUCATION^a IN THE 2013/14 SCHOOL YEAR (cont.)

| WYSZCZEGÓLNIENIE SPECIFICATION | Placówki Establishments | | Miejsca w przed- szkolach Places in nursery schools | Oddziały Sections | | Dzieci Children | |
|--|----------------------------|---|--|----------------------|---|--------------------|---|
| | ogółem total | w tym przedszkola of which nursery schools | | ogółem total | w tym w przedszkolach of which in nursery schools | ogółem total | w tym w przedszkolach of which in nursery schools |
| POWIAT ROPCZYCKO- -SĘDZISZOWSKI | 59 | 15 | 1174 | 111 | 52 | 2265 | 1183 |
| Gminy miejsko-wiejskie Urban-rural gminas | | | | | | | |
| Ropczyce | 18 | 7 | 629 | 44 | 27 | 968 | 647 |
| miasto urban area | 9 | 5 | 552 | 29 | 22 | 653 | 542 |
| wieś rural area | 9 | 2 | 77 | 15 | 5 | 315 | 105 |
| Sędziszów Małopolski | 16 | 4 | 347 | 34 | 17 | 651 | 346 |
| miasto urban area | 4 | 2 | 262 | 16 | 12 | 346 | 262 |
| wieś rural area | 12 | 2 | 85 | 18 | 5 | 305 | 84 |
| Gminy wiejskie Rural gminas | | | | | | | |
| Iwierzycze | 8 | 1 | 50 | 12 | 2 | 223 | 45 |
| Ostrów | 8 | 2 | 73 | 10 | 3 | 206 | 73 |
| Wielopole Skrzyżskie | 9 | 1 | 75 | 11 | 3 | 217 | 72 |
| POWIAT RZESZOWSKI | 127 | 44 | 3566 | 255 | 150 | 5796 | 3641 |
| Gmina miejska Urban gmina | | | | | | | |
| Dynów | 3 | 1 | 197 | 9 | 7 | 241 | 197 |
| Gminy miejsko-wiejskie Urban-rural gminas | | | | | | | |
| Błażowa | 7 | 1 | 175 | 13 | 7 | 310 | 202 |
| miasto urban area | 1 | 1 | 175 | 7 | 7 | 202 | 202 |
| wieś rural area | 6 | - | - | 6 | - | 108 | - |
| Boguchwała | 18 | 2 | 175 | 27 | 7 | 618 | 174 |
| miasto urban area | 2 | 1 | 125 | 6 | 5 | 150 | 128 |
| wieś rural area | 16 | 1 | 50 | 21 | 2 | 468 | 46 |
| Głogów Małopolski | 11 | 6 | 610 | 30 | 25 | 729 | 622 |
| miasto urban area | 4 | 3 | 390 | 17 | 16 | 427 | 404 |
| wieś rural area | 7 | 3 | 220 | 13 | 9 | 302 | 218 |
| Sokolów Małopolski | 14 | 8 | 469 | 29 | 23 | 637 | 554 |
| miasto urban area | 2 | 2 | 223 | 8 | 8 | 222 | 222 |
| wieś rural area | 12 | 6 | 246 | 21 | 15 | 415 | 332 |
| Tyczyn | 11 | 3 | 200 | 19 | 9 | 415 | 200 |
| miasto urban area | 4 | 3 | 200 | 11 | 9 | 245 | 200 |
| wieś rural area | 7 | - | - | 8 | - | 170 | - |
| Gminy wiejskie Rural gminas | | | | | | | |
| Chmielnik | 6 | - | - | 10 | - | 242 | - |
| Dynów | 9 | - | - | 8 | - | 127 | - |
| Hyzne | 8 | - | - | 11 | - | 218 | - |
| Kamień | 6 | 2 | 80 | 9 | 4 | 189 | 81 |
| Krasne | 6 | 4 | 319 | 19 | 16 | 429 | 374 |
| Lubenia | 3 | - | - | 9 | - | 180 | - |
| Swilcza | 10 | 5 | 385 | 24 | 16 | 547 | 364 |
| Trzebownisko | 15 | 12 | 956 | 39 | 36 | 914 | 873 |
| POWIAT STRZYŻOWSKI | 52 | 18 | 1175 | 85 | 51 | 1653 | 1135 |
| Gmina miejsko-wiejska Urban-rural gmina | | | | | | | |
| Strzyżów | 14 | 6 | 460 | 26 | 20 | 550 | 448 |
| miasto urban area | 3 | 3 | 335 | 15 | 15 | 331 | 331 |
| wieś rural area | 11 | 3 | 125 | 11 | 5 | 219 | 117 |
| Gminy wiejskie Rural gminas | | | | | | | |
| Czudec | 8 | 4 | 256 | 16 | 11 | 355 | 257 |
| Frysztak | 7 | 5 | 309 | 16 | 14 | 324 | 291 |
| Niebylec | 13 | 2 | 75 | 16 | 3 | 254 | 70 |
| Wiśniowa | 10 | 1 | 75 | 11 | 3 | 170 | 69 |
| Miasto na prawach powiatu: City with powiat status: | | | | | | | |
| Rzeszów | 93 | 75 | 7376 | 320 | 298 | 7432 | 7088 |

^a Łącznie z dziećmi przebywającymi przez cały rok szkolny w placówkach wykonujących działalność leczniczą.
 Z r ó d ł o: dane Ministerstwa Edukacji Narodowej.

^a Including children attending throughout the school year the units performing health care activities.
 S o u r c e: data of the Ministry of National Education.

TABL. 10 (57). WYCHOWANIE PRZEDSZKOLNE^a W ROKU SZKOLNYM 2013/14 (cd.)
 PRE-PRIMARY EDUCATION^a IN THE 2013/14 SCHOOL YEAR (cont.)

| WYSZCZEGÓLNIENIE SPECIFICATION | Placówki Establishments | | Miejsca w przed- szkolach Places in nursery schools | Oddziały Sections | | Dzieci Children | |
|--|----------------------------|---|--|----------------------|---|--------------------|---|
| | ogółem total | w tym przedszkola of which nursery schools | | ogółem total | w tym w przedszkolach of which in nursery schools | ogółem total | w tym w przedszkolach of which in nursery schools |
| PODREGION TARNOBRZESKI <i>TARNOBRZESKI SUBREGION</i> | 392 | 159 | 13278 | 881 | 561 | 19102 | 13087 |
| POWIAT DĘBICKI | 87 | 32 | 2777 | 193 | 116 | 4329 | 2752 |
| Gmina miejska <i>Urban gmina</i> | | | | | | | |
| Dębica | 21 | 13 | 1536 | 71 | 62 | 1713 | 1494 |
| Gminy miejsko-wiejskie <i>Urban-rural gminas</i> | | | | | | | |
| Brzostek | 11 | 1 | 75 | 21 | 3 | 452 | 75 |
| miasto <i>urban area</i> | 2 | 1 | 75 | 7 | 3 | 174 | 75 |
| wieś <i>rural area</i> | 9 | - | - | 14 | - | 278 | - |
| Pilzno | 13 | 3 | 215 | 25 | 9 | 588 | 224 |
| miasto <i>urban area</i> | 3 | 2 | 175 | 9 | 7 | 228 | 179 |
| wieś <i>rural area</i> | 10 | 1 | 40 | 16 | 2 | 360 | 45 |
| Gminy wiejskie <i>Rural gminas</i> | | | | | | | |
| Czarna | 11 | 2 | 150 | 18 | 7 | 345 | 153 |
| Dębica | 15 | 8 | 480 | 31 | 20 | 713 | 483 |
| Jodłowa | 5 | - | - | 6 | - | 101 | - |
| Żyraków | 11 | 5 | 321 | 21 | 15 | 417 | 323 |
| POWIAT LEŻAJSKI | 36 | 15 | 1557 | 98 | 64 | 2153 | 1498 |
| Gmina miejska <i>Urban gmina</i> | | | | | | | |
| Leżajsk | 5 | 4 | 537 | 23 | 22 | 509 | 500 |
| Gmina miejsko-wiejska <i>Urban-rural gmina</i> | | | | | | | |
| Nowa Sarzyna | 9 | 4 | 440 | 28 | 18 | 628 | 429 |
| miasto <i>urban area</i> | 2 | 2 | 270 | 11 | 11 | 271 | 271 |
| wieś <i>rural area</i> | 7 | 2 | 170 | 17 | 7 | 357 | 158 |
| Gminy wiejskie <i>Rural gminas</i> | | | | | | | |
| Grodzisko Dolne | 8 | 3 | 145 | 11 | 6 | 253 | 148 |
| Kuryłówka | 3 | - | - | 8 | - | 157 | - |
| Leżajsk | 11 | 4 | 435 | 28 | 18 | 606 | 421 |
| POWIAT MIELECKI | 93 | 42 | 3503 | 219 | 150 | 4771 | 3453 |
| Gmina miejska <i>Urban gmina</i> | | | | | | | |
| Mielec | 19 | 18 | 2229 | 96 | 95 | 2236 | 2232 |
| Gmina miejsko-wiejska <i>Urban-rural gmina</i> | | | | | | | |
| Gminy miejsko-wiejskie <i>Urban-rural gminas</i> | | | | | | | |
| Przeclaw | 7 | 2 | 240 | 17 | 10 | 385 | 240 |
| miasto <i>urban area</i> | 1 | 1 | 170 | 7 | 7 | 169 | 169 |
| wieś <i>rural area</i> | 6 | 1 | 70 | 10 | 3 | 216 | 71 |
| Radomyśl Wielki | 23 | 10 | 345 | 27 | 13 | 562 | 278 |
| miasto <i>urban area</i> | 4 | 3 | 155 | 7 | 5 | 153 | 100 |
| wieś <i>rural area</i> | 19 | 7 | 190 | 20 | 8 | 409 | 178 |
| Gminy wiejskie <i>Rural gminas</i> | | | | | | | |
| Borowa | 4 | - | - | 9 | - | 151 | - |
| Czermin | 6 | 1 | 150 | 12 | 6 | 262 | 156 |
| Gawłuszowice | 1 | - | - | 3 | - | 67 | - |
| Mielec | 14 | 6 | 292 | 25 | 15 | 492 | 295 |
| Padew Narodowa | 4 | 2 | 72 | 9 | 4 | 163 | 77 |
| Tuszów Narodowy | 8 | 2 | 100 | 13 | 4 | 253 | 98 |
| Wadowice Górne | 7 | 1 | 75 | 9 | 3 | 200 | 77 |

^a Łącznie z dziećmi przebywającymi przez cały rok szkolny w placówkach wykonujących działalność leczniczą.
 Źródło: dane Ministerstwa Edukacji Narodowej.

^a Including children attending throughout the school year the units performing health care activities.
 Source: data of the Ministry of National Education.

TABL. 10 (57). WYCHOWANIE PRZEDSZKOLNE^a W ROKU SZKOLNYM 2013/14 (dok.)
 PRE-PRIMARY EDUCATION^a IN THE 2013/14 SCHOOL YEAR (cont.)

| WYSZCZEGÓLNIENIE SPECIFICATION | Placówki Establishments | | Miejsca w przed- szkolach Places in nursery schools | Oddziały Sections | | Dzieci Children | |
|---|----------------------------|---|--|----------------------|---|--------------------|---|
| | ogółem total | w tym przedszkola of which nursery schools | | ogółem total | w tym w przedszkolach of which in nursery schools | ogółem total | w tym w przedszkolach of which in nursery schools |
| POWIAT NIŻAŃSKI | 51 | 12 | 776 | 84 | 36 | 1629 | 744 |
| Gminy miejsko-wiejskie <i>Urban-rural gminas</i> | | | | | | | |
| Nisko | 14 | 5 | 400 | 29 | 16 | 548 | 302 |
| miasto <i>urban area</i> | 9 | 4 | 375 | 22 | 15 | 424 | 280 |
| wieś <i>rural area</i> | 5 | 1 | 25 | 7 | 1 | 124 | 22 |
| Rudnik nad Sanem | 8 | 2 | 151 | 14 | 6 | 280 | 148 |
| miasto <i>urban area</i> | 6 | 2 | 151 | 11 | 6 | 229 | 148 |
| wieś <i>rural area</i> | 2 | - | - | 3 | - | 51 | - |
| Ulanów | 5 | 1 | 70 | 8 | 3 | 168 | 69 |
| miasto <i>urban area</i> | 1 | 1 | 70 | 3 | 3 | 69 | 69 |
| wieś <i>rural area</i> | 4 | - | - | 5 | - | 99 | - |
| Gminy wiejskie <i>Rural gminas</i> | | | | | | | |
| Harasiuki | 8 | 2 | 45 | 7 | 2 | 146 | 43 |
| Jarocin | 7 | - | - | 6 | - | 95 | - |
| Jeżowe | 7 | 1 | 50 | 16 | 6 | 301 | 115 |
| Krzyszów | 2 | 1 | 60 | 4 | 3 | 91 | 67 |
| POWIAT STALOWOWOLSKI | 62 | 25 | 1987 | 141 | 83 | 3008 | 2022 |
| Gmina miejska <i>Urban gmina</i> | | | | | | | |
| Stalowa Wola | 30 | 16 | 1416 | 88 | 59 | 1922 | 1445 |
| Gminy wiejskie <i>Rural gminas</i> | | | | | | | |
| Bojanów | 4 | 2 | 150 | 9 | 6 | 208 | 155 |
| Pysznicza | 5 | 1 | 68 | 9 | 3 | 210 | 70 |
| Radomyśl nad Sanem | 8 | 1 | 50 | 9 | 2 | 169 | 51 |
| Zaklików | 4 | 3 | 213 | 10 | 9 | 222 | 213 |
| Zaleszany | 11 | 2 | 90 | 16 | 4 | 277 | 88 |
| POWIAT TARNOBRZESKI | 41 | 16 | 1150 | 76 | 50 | 1619 | 1176 |
| Gminy miejsko-wiejskie <i>Urban-rural gminas</i> | | | | | | | |
| Baranów Sandomierski | 8 | 6 | 382 | 16 | 15 | 377 | 362 |
| miasto <i>urban area</i> | 2 | 2 | 95 | 4 | 4 | 88 | 88 |
| wieś <i>rural area</i> | 6 | 4 | 287 | 12 | 11 | 289 | 274 |
| Nowa Dęba | 16 | 4 | 345 | 28 | 16 | 536 | 364 |
| miasto <i>urban area</i> | 4 | 4 | 345 | 16 | 16 | 364 | 364 |
| wieś <i>rural area</i> | 12 | - | - | 12 | - | 172 | - |
| Gminy wiejskie <i>Rural gminas</i> | | | | | | | |
| Gorzyce | 9 | 3 | 247 | 19 | 11 | 402 | 243 |
| Grębów | 8 | 3 | 176 | 13 | 8 | 304 | 207 |
| Miasto na prawach powiatu: <i>City with powiat status:</i> | | | | | | | |
| Tarnobrzeg | 22 | 17 | 1528 | 70 | 62 | 1593 | 1442 |

^a Łącznie z dziećmi przebywającymi przez cały rok szkolny w placówkach wykonujących działalność leczniczą.
 Źródło: dane Ministerstwa Edukacji Narodowej.

^a Including children attending throughout the school year the units performing health care activities.
 Source: data of the Ministry of National Education.

DZIAŁ VIII. OCHRONA ZDROWIA I POMOC SPOŁECZNA

Uwagi ogólne

1. Ustawa z dnia 15 IV 2011 r. o działalności leczniczej (Dz. U. Nr 112 poz. 654), z późniejszymi zmianami, która zastąpiła ustawę o zakładach opieki zdrowotnej – określa m.in. zasady wykonywania działalności leczniczej oraz zasady funkcjonowania placówek leczniczych.

Prezentowane w dziale dane dotyczą placówek (do 2011 r. – zakłady opieki zdrowotnej) wykonujących działalność leczniczą w zakresie:

- a) ambulatoryjnej opieki zdrowotnej (przychodnie łącznie z ośrodkami zdrowia, poradniami, ambulatoriami i izbami chorych oraz zakładami badań diagnostycznych i medycznymi laboratoriami diagnostycznymi),
- b) stacjonarnej opieki zdrowotnej (szpitale ogólne, psychiatryczne i uzdrowiskowe, zakłady opiekuńczo-lecznicze i pielęgnacyjno-opiekuńcze, hospicja, ośrodki leczenia odwykowego, ośrodki rehabilitacyjne dla narkomanów, regionalne ośrodki psychiatrii sądowej, sanatoria).

Na mocy wymienionej ustawy działalność lecznicza może być też wykonywana przez praktyki zawodowe (indywidualne lub grupowe) – lekarzy, lekarzy dentyków oraz pielęgniarek lub położnych (do 2011 r. regulowane odrębnymi ustawami).

2. Dane o **łóżkach w szpitalach ogólnych** nie obejmują miejsc dziennych na oddziałach szpitalnych oraz do 2007 r. miejsc (łóżek i Inkubatorów) dla noworodków.

3. Dane o **aptekach ogólnodostępnych** nie obejmują aptek działających w strukturze i na potrzeby szpitali.

Punkty apteczne są to ogólnodostępne punkty sprzedaży leków gotowych, których asortyment jest ściśle określony. Powinny być one usytuowane na terenach wiejskich.

4. Zgodnie z ustawą z dnia 4 lutego 2011 r. o opiece nad dziećmi do lat 3 (Dz. U. 2011 Nr. 45, poz. 235) opieka może być organizowana w formie **żłobka, klubu dziecięcego, sprawowana przez dziennego opiekuna oraz nianię**. Przed wejściem w życie ww. ustawy, żłobki działały na podstawie ustawy z 30 sierpnia 1991 r. o zakładach opieki zdrowotnej (Dz. U. 2007 Nr. 14, poz. 89, z późniejszymi zmianami).

5. **Rodzinną pieczę zastępczą** jest sprawowana w przypadku niemożności zapewnienia dziecku opieki i wychowania przez rodziców. Zapewnia pracę z rodziną umożliwiającą powrót dziecka do rodziny lub gdy jest to niemożliwe – dążenie do przysposobienia dziecka, przygotowanie dziecka do samodzielnego i odpowiedzialnego życia, zaspokojenie potrzeb emocjonalnych dzieci ze szczególnym uwzględnieniem potrzeb bytowych, zdrowotnych, edukacyjnych i kulturalno-rekreacyjnych.

CHAPTER VIII. HEALTH CARE AND SOCIAL WELFARE

General notes

1. The Law on Health Care Activities, dated 15 IV 2011 (Journal of Laws No. 112 item. 654) with later amendments, replacing the Law on Care Health Facilities – specifies, among others, the rules of performing health care activities and of the functioning of health care units.

Data presented in the chapter concern the units (until 2011 – health care facilities) performing health care activities in the following areas:

- a) out-patient health care (out-patients departments including health centres, clinics, ambulatory departments and infirmaries, diagnostic facilities and medical diagnostic laboratories),
- b) in-patient health care (hospitals – general, mental and health resorts, chronic medical care homes, nursing homes, hospices, detoxification centres, addiction recovery centres, regional centres of forensic psychiatry, sanatoria).

Under that said law, health care activity can be carried out also by professional practices (individual or group) – doctors, dentists and nurses or midwives (until 2011 governed by separate laws).

2. Data regarding **beds in general hospitals** do not include day-time places in hospital wards and until 2007 – places (beds and incubators) for newborns.

3. **Generally available pharmacies** do not included pharmacies, which operate in the structure and for needs of hospitals.

Pharmaceutical outlets are sales outlets for selling prepared medicines, the range of which is precisely defined. They should be located in rural areas.

4. According to the Law on Childcare for children younger than 3 years, dated 4 February 2011 (Journal of Laws 2011 No. 45, item 235) care can be organized in the form of **nurseries, children's clubs, provided by day carer and nanny**. Before the entry into force of this law nurseries were operating on the basis of the Law on Health Care Facilities, dated 30 VIII 1991 (uniform text, Journal of Laws 2007 No. 14, item 89, with later amendments).

5. **Family foster care** shall be exercised in case when it is impossible for the parents to provide care and education for a child. It guarantees a work with a family to make possibility for a child to return to its family, or when it is impossible – efforts aimed at child's adoption; preparation of a child to live an independent and responsible life; satisfaction of children's emotional needs, in particular the needs related to welfare, healthcare, education, culture and recreation.

Formami rodzinnej pieczy zastępczej są:

1) **rodzina zastępcza:**

- a) spokrewniona,
- b) niezawodowa, umieszcza się w tym samym czasie nie więcej niż 3 dzieci (z wyjątkiem licznego rodzeństwa),
- c) zawodowa – umieszcza się w tym samym czasie nie więcej niż 3 dzieci (z wyjątkiem licznego rodzeństwa); w tym:
 - zawodowa pełniąca funkcję pogotowia rodzinnego - przyjmuje dziecko na podstawie orzeczenia sądu w przypadku gdy dziecko zostało doprowadzone przez Policję lub Straż Graniczną, na wniosek rodziców, dziecka lub innej osoby w przypadku, o którym mowa w art. 12a ustawy z dnia 29 VII 2005 r. o przeciwdziałaniu przemocy w rodzinie (Dz.U. Nr 180, poz. 1493) z późniejszymi zmianami,
 - zawodowa specjalistyczna - umieszcza się w niej w szczególności: dzieci legitymujące się orzeczeniem o niepełnosprawności lub orzeczeniem o znacznym lub umiarkowanym stopniu niepełnosprawności, dzieci na podstawie ustawy z dnia 26 X 1982 r. o postępowaniu w sprawach nieletnich (jednolity tekst Dz.U. 2010 Nr 33, poz. 178, z późniejszymi zmianami), małoletnie matki z dziećmi,
 - zawodowa niespokrewniona z dzieckiem, wielodzietna (funkcjonuje nie dłużej niż przez okres 3 lat od dnia wejścia w życie ustawy, tj. do 31 XII 2014 r.).

2) **rodzinny dom dziecka** – w tym samym czasie, może w nim przebywać łącznie nie więcej niż 8 dzieci (z wyjątkiem licznego rodzeństwa).

6. **Instytucjonalna piecza zastępcza** jest sprawowana w formie:

- 1) **placówki opiekuńczo-wychowawczej**, która jest prowadzona jako placówka typu:
 - a) **interwencyjnego** – zapewnia doraźną opiekę nad dzieckiem w czasie trwania sytuacji kryzysowej, w szczególności placówka jest obowiązana przyjmując dziecko w przypadkach wymagających natychmiastowego zapewnienia mu opieki,
 - b) **rodzinnego** – wychowuje dzieci w różnym wieku, w tym dorastające i usamodzielniające się; umożliwia wspólne wychowanie i opiekę licznemu rodzeństwu; współpracuje z koordynatorem rodzinnej pieczy zastępczej i asystentem rodziny,
 - c) **socjalizacyjny** – zapewnia dziecku całodobową opiekę i wychowanie oraz zaspokaja jego niezbędne potrzeby, w szczególności emocjonalne, rozwojowe, zdrowotne, bytowe, społeczne i religijne; realizuje przygotowany we współpracy z asystentem rodziny plan pomocy dziecku; umożliwia kontakt dziecka z rodzicami i innymi osobami bliskimi, podejmuje działania w celu powrotu dziecka do rodziny; zapewnia dziecku dostęp do kształcenia dostosowanego do jego wieku i możliwości rozwojowych; obejmuje dziecko działaniami terapeutycznymi, zapewnia korzystanie z przysługujących świadczeń zdrowotnych,
 - d) **specjalistyczno-terapeutyczny** – sprawuje opiekę nad dzieckiem o indywidualnych potrzebach, w szczególności: legitymującym się orzeczeniem o niepełnosprawności albo

The forms of family foster care are the following:

1) **foster family:**

- a) *related,*
- b) *non-professional - placed in it may be not more than 3 children (except for numerous siblings)*
- c) *professional - placed in it may be not more than 3 children (except for numerous siblings) including:*
 - *professional that performs the function of a family emergency house shall receive a child on the basis of a court ruling, case when a child was escorted by Police or Border Guard, upon consent of parents, child or another person in the case referred to in Article 12a of the Law on Counteracting Domestic Violence, dated 29 VII 2005 (Journal of Laws No. 180, item 1493) with later amendments,*
 - *professional specialist shall receive in particular: children with a disability certificate or a certificate of high or moderate level of disability, children on the basis of the Law on Proceedings Involving Juveniles, dated 26 X 1982 (uniform text Journal of Laws 2010 No. 33, item 178, with later amendments), underage mothers with children.*
 - *professional not related to the child with many children (operates for not longer than 3 years from the date of entry into force of Law, i.e. until 31 XII 2014);*

2) **foster home** – placed in it may be not more than 8 children (except for numerous siblings).

6. **Insitutional foster care** shall be exercised in the form of:

- 1) **care and education centre**, shall be exercised in the form of:
 - a) *an intervention - provides immediate care for a child in the crisis situation, especially if it is required for the centre to place the child under immediate care,*
 - b) *a family – educates children of various age groups, including adolescents and those becoming independent; enables common education and care for numerous siblings; cooperate with a family foster care coordinator and a family assistant,*
 - c) *a socialization – provides a child with full-time care and education, and fulfil its needs, especially emotional, development, health, living, social and religious needs, implements a child assistance plan prepared in cooperation with a family assistant, enables contacts with parents and other close persons, unless otherwise decided by a court, takes actions aimed at the child's return to a family, provides a child with access to education adjusted to his/her age and development skills, provides a child with therapeutic actions, provides access to eligible healthcare services,*
 - d) *a specialist therapy - provides care for a child with individual needs, in particular: a child with a disability certificate or a certificate of high or moderate level of disability, a child requiring the application of special*

orzeczeniem o umiarkowanym lub znacznym stopniu niepełnosprawności; wymagającym stosowania specjalnych metod wychowawczych i specjalistycznej terapii; wymagającym wyrównywania opóźnień rozwojowych i edukacyjnych. Placówka, zapewnia zajęcia wychowawcze, socjoterapeutyczne, korekcyjne, kompensacyjne, logopedyczne, terapeutyczne, rekompensujące braki w wychowaniu w rodzinie i przygotowujące do życia społecznego, a dzieciom niepełnosprawnym także odpowiednią rehabilitację i zajęcia rewalidacyjne;

2) **regionalnej placówki opiekuńczo-terapeutycznej** - umieszczane są w niej dzieci, które ze względu na stan zdrowia wymagają stosowania specjalistycznej opieki i rehabilitacji i nie mogą zostać umieszczone w rodzinnej pieczy zastępczej lub w placówce opiekuńczo-wychowawczej. W tym samym czasie można w niej umieścić nie więcej niż 30 dzieci;

3) **interwencyjnego ośrodka preadopcyjnego** - umieszcza się w nim dzieci do ukończenia pierwszego roku życia, które wymagają specjalistycznej opieki i w okresie oczekiwania na przysposobienie nie mogą zostać umieszczone w rodzinnej pieczy zastępczej. W ośrodku, w tym samym czasie, można umieścić nie więcej niż 20 dzieci.

7. Dane o **domach i zakładach pomocy społecznej** dotyczą placówek, dla których organami prowadzącymi są: jednostki samorządu terytorialnego, stowarzyszenia, organizacje społeczne, kościoły i związki wyznaniowe, fundacje, osoby fizyczne i prawne. Rodzaje domów i zakładów prezentuje się zgodnie z ustawą o pomocy społecznej z dnia 12 III 2004 r. (tekst jednolity Dz. U. 2009 Nr 175 poz. 1362).

education methods and specialist therapy, a child requiring dealing with their developmental and emotional retardation. The centre provides educational, socio-therapeutic, corrective, compensating, speech therapy, and therapeutic activities compensating for lacks in upbringing in a family and preparing for social life, as well as proper rehabilitation for disabled children;

2) *regional care and therapy centre – a centre where children shall be placed, due to their health condition requiring specialist care and rehabilitation and cannot be placed in family foster care or a care and education centre. The total number of 30 children at most may be placed in a regional care and therapy centre at the same time.*

3) *pre-adoptive intervention centre – a centre where shall be placed children up to the 1 year old, requiring special care who, waiting for adoption, cannot be covered by family foster care. The total number of 20 children at most may be placed in a pre-adoptive intervention centre at the same time.*

7. *Data concerning social welfare homes and facilities are related to the institutions for which the founding bodies are: local self-government entities, associations, social organizations, churches and religious associations, foundations, natural and legal persons. Types of social welfare homes and facilities are presented in accordance with the Act on Social Assistance of 12 III 2004 (uniform text Journal of Laws 2009 No. 175, item 1362).*

TABL. 1 (58). **ŁÓŻKA W SZPITALACH OGÓLNYCH, APTEKI OGÓLNODOSTĘPNE I PUNKTY APTECZNE W 2013 R.**
Stan w dniu 31 XII
BEDS IN GENERAL HOSPITALS, GENERALLY AVAILABLE PHARMACIES AND PHARMACEUTICAL OUTLETS IN 2013
As of 31 XII

| WYSZCZEGÓLNIENIE SPECIFICATION | Łóżka w szpitalach ogólnych ^a Beds in general hospitals ^a | Apteki ^b Pharmacies ^b | Punkty apteczne ^b Pharmaceutical outlets ^b |
|-------------------------------------|--|--|---|
| WOJEWÓDZTWO | 10180 | 629 | 125 |
| <i>VOIVODSHIP</i> | | | |
| Podregion krośnieński | 2290 | 139 | 47 |
| <i>Krośnieński subregion</i> | | | |
| Powiaty: Powiats: | | | |
| bieszczadzki | 131 | 4 | 2 |
| brzozowski | 482 | 12 | 14 |
| jasielski | 388 | 31 | 7 |
| krośnieński | - | 23 | 17 |
| leski | 173 | 7 | 1 |
| sanocki | 428 | 32 | 6 |
| Miasto na prawach powiatu: | | | |
| <i>City with powiat status:</i> | | | |
| Krosno | 688 | 30 | - |
| Podregion przemyski | 1845 | 119 | 15 |
| <i>Przemyski subregion</i> | | | |
| Powiaty: Powiats: | | | |
| jarosławski | 305 | 36 | 5 |
| lubaczowski | 241 | 17 | 1 |
| przemyski | - | 8 | 2 |
| przeworski | 301 | 22 | 7 |
| Miasto na prawach powiatu: | | | |
| <i>City with powiat status:</i> | | | |
| Przemysł | 998 | 36 | - |
| Podregion rzeszowski | 3100 | 194 | 34 |
| <i>Rzeszowski subregion</i> | | | |
| Powiaty: Powiats: | | | |
| kolbuszowski | 201 | 11 | 5 |
| łańcucki | 271 | 25 | 5 |
| ropczycko-sędziszowski | 81 | 19 | 4 |
| rzeszowski | 205 | 29 | 15 |
| strzyżowski | 131 | 18 | 4 |
| Miasto na prawach powiatu: | | | |
| <i>City with powiat status:</i> | | | |
| Rzeszów | 2211 | 92 | 1 |
| Podregion tarnobrzeski | 2945 | 177 | 29 |
| <i>Tarnobrzeski subregion</i> | | | |
| Powiaty: Powiats: | | | |
| dębicki | 510 | 35 | 9 |
| leżajski | 431 | 16 | 7 |
| mielecki | 534 | 41 | 1 |
| niżański | 230 | 16 | 2 |
| stalowowolski | 549 | 38 | 3 |
| tarnobrzeski | 304 | 12 | 7 |
| Miasto na prawach powiatu: | | | |
| <i>City with powiat status:</i> | | | |
| Tarnobrzeg | 387 | 19 | - |

^a Łącznie z łózkami i inkubatorami dla noworodków. ^b Patrz uwagi ogólne do działu „Ochrona zdrowia i pomoc społeczna”, ust. 3.
Z r ó d ł o: w zakresie szpitali ogólnych - Dane Ministerstwa Zdrowia i Ministerstwa Spraw Wewnętrznych.

^a Including beds and incubators for newborns. ^b See general notes to the chapter "Health care and social welfare" item 3.
S o u r c e: in regard to general hospitals - data of the Ministry of Health and the Ministry of Interior.

TABL. 2 (59). **AMBULATORYJNA OPIEKA ZDROWOTNA W 2013 R.**
Stan w dniu 31 XII
OUT-PATIENT HEALTH CARE IN 2013
As of 31 XII

| WYSZCZEGÓLNIENIE SPECIFICATION | Przychodnie Out-patients departments | Praktyki lekarskie ^a Medical practices ^a | Porady udzielone ^b Consultations provided ^b | | | |
|--|--|---|--|----------------------|---------------------------|-------------------------------|
| | | | ogółem total | lekarskie medical | stomatologiczne dental | na 1 mieszkańca per capita |
| | | | w tys. in thous. | | | |
| WOJEWÓDZTWO | 1087 | 563 | 15543,2 | 13764,7 | 1778,5 | 7,3 |
| <i>VOIVODSHIP</i> | | | | | | |
| Podregion krośnieński | 224 | 141 | 3461,1 | 3063,7 | 397,4 | 7,1 |
| <i>Krośnieński subregion</i> | | | | | | |
| Powiaty: Powiats: | | | | | | |
| bieszczadzki | 7 | 12 | 148,7 | 139,5 | 9,1 | 6,7 |
| brzozowski | 39 | 22 | 457,0 | 413,3 | 43,7 | 6,9 |
| jasielski | 37 | 23 | 780,7 | 672,0 | 108,7 | 6,8 |
| krośnieński | 53 | 20 | 615,9 | 544,9 | 71,0 | 5,5 |
| leski | 10 | 12 | 151,0 | 134,4 | 16,6 | 5,6 |
| sanocki | 50 | 34 | 610,6 | 549,6 | 61,0 | 6,3 |
| Miasto na prawach powiatu: City with powiat status: | | | | | | |
| Krosno | 28 | 18 | 697,3 | 610,0 | 87,3 | 14,8 |
| Podregion przemyski | 204 | 86 | 2551,3 | 2321,3 | 230,0 | 6,4 |
| <i>Przemyski subregion</i> | | | | | | |
| Powiaty: Powiats: | | | | | | |
| jarosławski | 52 | 30 | 767,3 | 712,9 | 54,4 | 6,3 |
| lubaczowski | 32 | 5 | 360,6 | 335,7 | 24,9 | 6,3 |
| przemyski | 23 | 9 | 214,2 | 189,1 | 25,1 | 2,9 |
| przeworski | 41 | 20 | 446,9 | 402,9 | 43,9 | 5,6 |
| Miasto na prawach powiatu: City with powiat status: | | | | | | |
| Przemysł | 56 | 22 | 762,3 | 680,6 | 81,7 | 11,9 |
| Podregion rzeszowski | 384 | 135 | 5568,5 | 4850,3 | 718,1 | 8,9 |
| <i>Rzeszowski subregion</i> | | | | | | |
| Powiaty: Powiats: | | | | | | |
| kolbuszowski | 30 | 16 | 350,1 | 313,9 | 36,2 | 5,6 |
| łańcucki | 27 | 32 | 473,8 | 428,6 | 45,2 | 5,9 |
| ropczycko-sędziszowski | 26 | 19 | 484,9 | 448,6 | 36,3 | 6,6 |
| rzeszowski | 89 | 14 | 796,7 | 679,8 | 116,8 | 4,8 |
| strzyżowski | 37 | 12 | 352,9 | 315,1 | 37,9 | 5,7 |
| Miasto na prawach powiatu: City with powiat status: | | | | | | |
| Rzeszów | 175 | 42 | 3110,1 | 2664,4 | 445,7 | 17,0 |
| Podregion tarnobrzeski | 275 | 201 | 3962,4 | 3529,4 | 433,0 | 6,4 |
| <i>Tarnobrzeski subregion</i> | | | | | | |
| Powiaty: Powiats: | | | | | | |
| dębicki | 43 | 34 | 680,0 | 618,0 | 62,0 | 5,0 |
| leżajski | 37 | 20 | 456,0 | 413,6 | 42,4 | 6,5 |
| mielecki | 66 | 39 | 886,2 | 782,7 | 103,5 | 6,5 |
| niżański | 32 | 23 | 370,9 | 336,2 | 34,7 | 5,5 |
| stałowowolski | 44 | 38 | 776,2 | 669,5 | 106,6 | 7,1 |
| tarnobrzeski | 25 | 17 | 284,8 | 254,2 | 30,6 | 5,3 |
| Miasto na prawach powiatu: City with powiat status: | | | | | | |
| Tarnobrzeg | 28 | 30 | 508,3 | 455,3 | 53,0 | 10,5 |

a Dane obejmują podmioty, które podpisały kontrakty z Narodowym Funduszem Zdrowia lub z przychodniami. b W ciągu roku; łącznie z poradami opłacanymi przez pacjentów (środki niepubliczne); bez porad udzielonych w izbach przyjęć szpitali ogólnych – 320,8 tys. porad.

a Data concern entities that have signed contract with National Health Fund or with out-patients departments. b During the year; including consultations paid by patients (non-public funds); excluding consultation provided by doctors in admission rooms in general hospitals – 320,8 thous. consultations.

TABL. 3 (60). **ŻŁOBKI I KLUBY DZIECIĘCE W 2013 R.**
Stan w dniu 31 XII
NURSERIES AND CHILDREN'S CLUBS IN 2013
As of 31 XII

| WYSZCZEGÓLNIENIE SPECIFICATION | Żłobki Nurseries | Oddziały żłobkowe Nursery wards | Kluby dziecięce Children's clubs | Miejsca w żłobkach i klubach dziecięcych ^a Places in nurseries and children's clubs ^a | Dzieci przebywające w żłobkach i klubach dziecięcych w ciągu roku ^a Children staying in nurseries and children's clubs during the year ^a |
|---|---------------------|------------------------------------|-------------------------------------|---|--|
| WOJEWÓDZTWO | 44 | 3 | 8 | 2589 | 3843 |
| <i>VOIVODSHIP</i> | | | | | |
| Podregion krośnieński | 9 | - | - | 351 | 486 |
| <i>Krośnieński subregion</i> | | | | | |
| Powiaty: <i>Powiats:</i> | | | | | |
| brzozowski | 1 | - | - | 25 | 21 |
| jasielski | 1 | - | - | 25 | 45 |
| sanocki | 3 | - | - | 176 | 249 |
| Miasto na prawach powiatu: <i>City with powiat status:</i> | | | | | |
| Krosno | 4 | - | - | 125 | 171 |
| Podregion przemyski | 5 | 1 | 1 | 180 | 238 |
| <i>Przemyski subregion</i> | | | | | |
| Powiaty: <i>Powiats:</i> | | | | | |
| jarosławski | 1 | 1 | - | 68 | 83 |
| lubaczowski | 1 | - | - | 25 | 30 |
| przeworski | 1 | - | - | 10 | 16 |
| Miasto na prawach powiatu: <i>City with powiat status:</i> | | | | | |
| Przemysł | 2 | - | 1 | 77 | 109 |
| Podregion rzeszowski | 19 | - | 3 | 1264 | 1917 |
| <i>Rzeszowski subregion</i> | | | | | |
| Powiaty: <i>Powiats:</i> | | | | | |
| ropczycko-sędziszowski | 1 | - | - | 32 | 33 |
| rzeszowski | 4 | - | 1 | 149 | 176 |
| Miasto na prawach powiatu: <i>City with powiat status:</i> | | | | | |
| Rzeszów | 14 | - | 2 | 1083 | 1708 |
| Podregion tarnobrzeski | 11 | 2 | 4 | 794 | 1202 |
| <i>Tarnobrzeski subregion</i> | | | | | |
| Powiaty: <i>Powiats:</i> | | | | | |
| dębicki | 1 | - | - | 75 | 113 |
| leżajski | - | 1 | - | 25 | 48 |
| mielecki | 5 | - | 1 | 312 | 543 |
| niżański | 1 | - | - | 75 | 108 |
| stalowowlski | 1 | - | 2 | 119 | 177 |
| tarnobrzeski | - | 1 | - | 33 | 50 |
| Miasto na prawach powiatu: <i>City with powiat status:</i> | | | | | |
| Tarnobrzeg | 3 | - | 1 | 155 | 163 |

a Łącznie z oddziałami żłobkowymi.
a Including nursery wards.

UWAGA. Obok żłobków i klubów dziecięcych w 2013 r. (stan w dniu 31 XII) działała także 1 placówka prowadząca działalność gospodarczą w zakresie sprawowania opieki nad dziećmi do lat 3, w których było 20 miejsc i przebywało w ciągu roku 31 dzieci.

NOTE. Besides nurseries and children's clubs in 2013 (as of 31 XII) there was 1 institution providing private childcare services for children up to the age of 3, in which there were 20 places and 31 children staying during the year.

TABL. 4 (61). RODZINNA PIECZA ZASTĘPCZA W 2013 R.
Stan w dniu 31 XII
FAMILY FOSTER CARE IN 2013
As of 31 XII

| WYSZCZEGÓLNIENIE SPECIFICATION | Rodziny zastępcze spokrewnione Related foster families | | Rodziny zastępcze niezawodowe Non-professional foster families | | Rodziny zastępcze zawodowe Professional foster families | | Rodziny domy dziecka Foster homes | |
|-------------------------------------|---|--|---|--|--|--|---|--|
| | liczba rodzin zastępczych number of foster families | dzieci ^a children ^a | liczba rodzin zastępczych number of foster families | dzieci ^a children ^a | liczba rodzin zastępczych number of foster families | dzieci ^a children ^a | liczba rodziny domów dziecka number of foster homes | dzieci ^a children ^a |
| WOJEWÓDZTWO | 830 | 1113 | 491 | 690 | 36 | 115 | 2 | 13 |
| <i>VOIVODSHIP</i> | | | | | | | | |
| Podregion krośnieński | 199 | 253 | 141 | 229 | 13 | 44 | 1 | 7 |
| <i>Krośnieński subregion</i> | | | | | | | | |
| <i>Powiaty: Powiats:</i> | | | | | | | | |
| bieszczadzki | 18 | 21 | 12 | 28 | 1 | 3 | - | - |
| brzozowski | 13 | 22 | 13 | 26 | 3 | 8 | - | - |
| jasielski | 35 | 39 | 34 | 52 | - | - | - | - |
| krośnieński | 40 | 49 | 39 | 68 | 4 | 16 | - | - |
| leski | 11 | 16 | 8 | 11 | 2 | 10 | 1 | 7 |
| sanocki | 56 | 75 | 20 | 23 | 1 | 3 | - | - |
| <i>Miasto na prawach powiatu:</i> | | | | | | | | |
| <i>City with powiat status:</i> | | | | | | | | |
| Krosno | 26 | 31 | 15 | 21 | 2 | 4 | - | - |
| Podregion przemyski | 210 | 290 | 102 | 121 | 5 | 12 | - | - |
| <i>Przemyski subregion</i> | | | | | | | | |
| <i>Powiaty: Powiats:</i> | | | | | | | | |
| jarosławski | 49 | 68 | 25 | 29 | 1 | 4 | - | - |
| lubaczowski | 19 | 28 | 14 | 16 | - | - | - | - |
| przemyski | 35 | 56 | 20 | 28 | 3 | 6 | - | - |
| przeworski | 31 | 44 | 15 | 18 | - | - | - | - |
| <i>Miasto na prawach powiatu:</i> | | | | | | | | |
| <i>City with powiat status:</i> | | | | | | | | |
| Przemysł | 76 | 94 | 28 | 30 | 1 | 2 | - | - |
| Podregion rzeszowski | 199 | 260 | 124 | 163 | 7 | 20 | - | - |
| <i>Rzeszowski subregion</i> | | | | | | | | |
| <i>Powiaty: Powiats:</i> | | | | | | | | |
| kolbuszowski | 14 | 18 | 8 | 11 | 2 | 5 | - | - |
| łańcucki | 37 | 52 | 26 | 34 | - | - | - | - |
| ropczycko-sędziszowski | 13 | 19 | 21 | 29 | - | - | - | - |
| rzeszowski | 46 | 58 | 22 | 29 | 1 | 3 | - | - |
| strzyżowski | 14 | 21 | 13 | 18 | 1 | 2 | - | - |
| <i>Miasto na prawach powiatu:</i> | | | | | | | | |
| <i>City with powiat status:</i> | | | | | | | | |
| Rzeszów | 75 | 92 | 34 | 42 | 3 | 10 | - | - |
| Podregion tarnobrzeski | 222 | 310 | 124 | 177 | 11 | 39 | 1 | 6 |
| <i>Tarnobrzeski subregion</i> | | | | | | | | |
| <i>Powiaty: Powiats:</i> | | | | | | | | |
| dębicki | 44 | 66 | 30 | 41 | 3 | 9 | 1 | 6 |
| leżajski | 39 | 55 | 16 | 22 | - | - | - | - |
| mielecki | 27 | 35 | 34 | 49 | 7 | 27 | - | - |
| nizański | 15 | 20 | 9 | 15 | - | - | - | - |
| stalowowski | 42 | 60 | 20 | 29 | 1 | 3 | - | - |
| tarnobrzeski | 27 | 36 | 8 | 12 | - | - | - | - |
| <i>Miasto na prawach powiatu:</i> | | | | | | | | |
| <i>City with powiat status:</i> | | | | | | | | |
| Tarnobrzeg | 28 | 38 | 7 | 9 | - | - | - | - |

a W wieku 0-24.

a At the age of 0-24.

TABL. 5 (62). INSTYTUCJONALNA PIECZA ZASTĘPCZA W 2013 R.
Stan w dniu 31 XII
INSTITUTIONAL FOSTER CARE IN 2013
As of 31 XII

| WYSZCZEGÓLNIENIE SPECIFICATION | | Placówki opiekuńczo-wychowawcze Care and education centres | | | | |
|--|----------|---|---------------------------------|-------------------------------|--------------------|--|
| | | ogółem total | z liczby ogółem of total | | | |
| | | | socializacyjne socialization | interwencyjne intervention | rodzinne family | łącznie zadania placówek combining tasks of the centres |
| WOJEWÓDZTWO VOIVODSHIP | a | 37 | 26 | 2 | 7 | 1 |
| | b | 878 | 714 | 33 | 56 | 40 |
| | c | 844 | 688 | 26 | 50 | 45 |
| Podregion krośnieński Krośnieński subregion | a | 10 | 6 | - | 4 | - |
| | b | 181 | 149 | - | 32 | - |
| | c | 179 | 149 | - | 30 | - |
| Powiaty: Powiats: | | | | | | |
| brzozowski | a | 1 | - | - | 1 | - |
| | b | 8 | - | - | 8 | - |
| | c | 5 | - | - | 5 | - |
| jasielski | a | 2 | 2 | - | - | - |
| | b | 46 | 46 | - | - | - |
| | c | 47 | 47 | - | - | - |
| krośnieński | a | 5 | 2 | - | 3 | - |
| | b | 66 | 42 | - | 24 | - |
| | c | 66 | 41 | - | 25 | - |
| sanocki | a | 1 | 1 | - | - | - |
| | b | 30 | 30 | - | - | - |
| | c | 30 | 30 | - | - | - |
| Miasto na prawach powiatu: City with powiat status: | | | | | | |
| Krosno | a | 1 | 1 | - | - | - |
| | b | 31 | 31 | - | - | - |
| | c | 31 | 31 | - | - | - |
| Podregion przemyski Przemyski subregion | a | 8 | 6 | - | - | 1 |
| | b | 253 | 178 | - | - | 40 |
| | c | 246 | 166 | - | - | 45 |
| Powiaty: Powiats: | | | | | | |
| jarosławski | a | 1 | 1 | - | - | - |
| | b | 30 | 30 | - | - | - |
| | c | 31 | 31 | - | - | - |
| lubaczowski | a | 1 | 1 | - | - | - |
| | b | 30 | 30 | - | - | - |
| | c | 27 | 27 | - | - | - |
| przemyski | a | 2 | 2 | - | - | - |
| | b | 60 | 60 | - | - | - |
| | c | 52 | 52 | - | - | - |
| przeworski | a | 1 | 1 | - | - | - |
| | b | 30 | 30 | - | - | - |
| | c | 28 | 28 | - | - | - |
| Miasto na prawach powiatu: City with powiat status: | | | | | | |
| Przemysł | a | 3 | 1 | - | - | 1 |
| | b | 103 | 28 | - | - | 40 |
| | c | 108 | 28 | - | - | 45 |

TABL. 5 (62). INSTYTUCJONALNA PIECZA ZASTĘPCZA W 2013 R. (dok.)
Stan w dniu 31 XII
INSTITUTIONAL FOSTER CARE IN 2013 (cont.)
As of 31 XII

| WYSZCZEGÓLNIENIE SPECIFICATION | Placówki opiekuńczo-wychowawcze Care and education centres | | | | | |
|--|--|---------------------------------|-------------------------------|--------------------|--|---|
| | ogółem total | z liczby ogółem of total | | | | |
| | | socializacyjne socialization | interwencyjne intervention | rodzinne family | łącznie zadania placówek combining tasks of the centres | |
| Podregion rzeszowski | a | 10 | 7 | 1 | 2 | - |
| Rzeszowski subregion | b | 226 | 185 | 25 | 16 | - |
| | c | 204 | 167 | 26 | 11 | - |
| Powiaty: Powiats: | | | | | | |
| kolbuszowski | a | 1 | 1 | - | - | - |
| | b | 12 | 12 | - | - | - |
| | c | 12 | 12 | - | - | - |
| łańcucki | a | 2 | - | - | 2 | - |
| | b | 16 | - | - | 16 | - |
| | c | 11 | - | - | 11 | - |
| rzeszowski | a | 2 | 2 | - | - | - |
| | b | 44 | 44 | - | - | - |
| | c | 47 | 47 | - | - | - |
| strzyżowski | a | 2 | 2 | - | - | - |
| | b | 60 | 60 | - | - | - |
| | c | 60 | 60 | - | - | - |
| Miasto na prawach powiatu: City with powiat status: | | | | | | |
| Rzeszów | a | 3 | 2 | 1 | - | - |
| | b | 94 | 69 | 25 | - | - |
| | c | 74 | 48 | 26 | - | - |
| Podregion tarnobrzeski | a | 9 | 7 | 1 | 1 | - |
| Tarnobrzeski subregion | b | 218 | 202 | 8 | 8 | - |
| | c | 215 | 206 | - | 9 | - |
| Powiaty: Powiats: | | | | | | |
| dębicki | a | 1 | 1 | - | - | - |
| | b | 24 | 24 | - | - | - |
| | c | 26 | 26 | - | - | - |
| leżajski | a | 1 | 1 | - | - | - |
| | b | 30 | 30 | - | - | - |
| | c | 32 | 32 | - | - | - |
| niżański | a | 1 | 1 | - | - | - |
| | b | 30 | 30 | - | - | - |
| | c | 30 | 30 | - | - | - |
| stalowowski | a | 3 | 2 | 1 | - | - |
| | b | 68 | 60 | 8 | - | - |
| | c | 62 | 62 | - | - | - |
| tarnobrzeski | a | 1 | 1 | - | - | - |
| | b | 44 | 44 | - | - | - |
| | c | 44 | 44 | - | - | - |
| Miasto na prawach powiatu: City with powiat status: | | | | | | |
| Tarnobrzeg | a | 2 | 1 | - | 1 | - |
| | b | 22 | 14 | - | 8 | - |
| | c | 21 | 12 | - | 9 | - |

TABL. 6 (63). **POMOC SPOŁECZNA STACJONARNA W 2013 R.**
Stan w dniu 31 XII
STATIONARY SOCIAL WELFARE IN 2013
As of 31 XII

| WYSZCZEGÓLNIENIE SPECIFICATION | Domy i zakłady (bez filii) Homes and facilities (excluding branches) | Miejsca (łącznie z filiami) Places (including branches) | Mieszkańcy (łącznie z filiami) Residents (including branches) |
|---|--|--|--|
| WOJEWÓDZTWO | 76 | 5496 | 5240 |
| <i>VOIVODSHIP</i> | | | |
| Podregion krośnieński | 15 | 1105 | 1084 |
| <i>Krośnieński subregion</i> | | | |
| Powiaty: <i>Powiats:</i> | | | |
| bieszczadzki | 1 | 142 | 142 |
| brzozowski | 1 | 95 | 85 |
| jasielski | 3 | 290 | 281 |
| krośnieński | 3 | 208 | 207 |
| leski | 1 | 58 | 58 |
| sanocki | 3 | 168 | 167 |
| Miasto na prawach powiatu: <i>City with powiat status:</i> | | | |
| Krosno | 3 | 144 | 144 |
| Podregion przemyski | 17 | 1331 | 1267 |
| <i>Przemyski subregion</i> | | | |
| Powiaty: <i>Powiats:</i> | | | |
| jarosławski | 6 | 503 | 498 |
| lubaczowski | 2 | 300 | 295 |
| przemyski | 4 | 260 | 248 |
| przeworski | 1 | 50 | 49 |
| Miasto na prawach powiatu: <i>City with powiat status:</i> | | | |
| Przemysł | 4 | 218 | 177 |
| Podregion rzeszowski | 21 | 1710 | 1614 |
| <i>Rzeszowski subregion</i> | | | |
| Powiaty: <i>Powiats:</i> | | | |
| kolbuszowski | 2 | 70 | 56 |
| łańcucki | 1 | 85 | 75 |
| ropczycko-sędziszowski | 2 | 191 | 190 |
| rzeszowski | 7 | 587 | 557 |
| strzyżowski | 2 | 160 | 160 |
| Miasto na prawach powiatu: <i>City with powiat status:</i> | | | |
| Rzeszów | 7 | 617 | 576 |
| Podregion tarnobrzeski | 23 | 1350 | 1275 |
| <i>Tarnobrzeski subregion</i> | | | |
| Powiaty: <i>Powiats:</i> | | | |
| dębicki | 4 | 362 | 361 |
| leżajski | 4 | 197 | 173 |
| mielecki | 3 | 196 | 196 |
| niżański | 2 | 34 | 23 |
| stalowowski | 4 | 206 | 197 |
| tarnobrzeski | 3 | 94 | 67 |
| Miasto na prawach powiatu: <i>City with powiat status:</i> | | | |
| Tarnobrzeg | 3 | 261 | 258 |

DZIAŁ IX. KULTURA. TURYSTYKA. SPORT

Uwagi ogólne

Kultura

1. Do **księgozbioru** bibliotek publicznych zaliczono książki i broszury oraz gazety i czasopisma.

Za **czytelnika** uważa się osobę, która w ciągu roku sprawozdawczego została zarejestrowana w bibliotece i dokonała co najmniej jednego wypożyczenia.

2. W muzeach jako **muzealia** wykazano rzeczy ruchome i nieruchomości wpisane do inwentarza muzealiów.

3. Informacje o **kinach** dotyczą działalności kin ogólnie dostępnych, tj. powołanych do publicznego udostępniania filmów w formie projekcji na seansach filmowych, bez względu na rodzaj stosowanego nośnika filmu (taśma światłoczuła, taśma magnetyczna eksploatowana w technice wideo). Wśród kin stałych wyróżnia się: minipleksy – posiadające od 3 do 7 sal i multipleksy – posiadające 8 sal i więcej.

Turystyka

1. Termin **turystyka** oznacza czynności odwiedzających, którzy podejmują podróż do głównego miejsca docelowego położonego poza ich zwykłym otoczeniem, na okres krótszy niż rok, w dowolnym głównym celu, w tym w celu służbowym, wypoczynkowym lub innym celu osobistym, innym niż zatrudnienie przez podmiot miejscowy dla odwiedzanego miejsca.

2. Informacje dotyczące **bazy noclegowej turystyki** obejmują obiekty posiadających 10 i więcej miejsc noclegowych

3. W informacjach o **miejscach noclegowych turystyki** nie uwzględnia się miejsc w obiektach przejściowo nieczynnych z powodu przebudowy, remontu itp.

Sport

1. Począwszy od 2002 r. informacje o organizacjach kultury fizycznej i klubach sportowych opracowywane są na podstawie badania cyklicznego przeprowadzanego co dwa lata.

2. Ćwiczący oraz trenerzy i instruktorzy sportowi w układzie podregionów i powiatów liczeni są tylko jeden raz, pomimo że trenują lub pracują w więcej niż jednej sekcji sportowej.

CHAPTER IX. CULTURE. TOURISM. SPORT

General notes

Culture

1. Books and pamphlets as well as newspapers and magazines constitute the *collection* of public libraries.

A *borrower* is a person who in the course of a reporting year was registered at a library and checked out at least one item.

2. Movable subjects and real estate registered in exhibit inventory are presented as *exhibits* in museums.

3. Information regarding *cinemas* concerns the activity of public cinemas, i.e., established for the purpose of public film screenings, regardless of the film carrier used (light-sensitive and magnetic tape). Among fixed cinemas one can distinguish *miniplexes* – equipped with 3 to 7 screens and *multiplexes* – equipped with 8 screens and more.

Tourism

1. *Tourism* means the activity of visitors taking a trip to main destination outside their usual environment, for less than a year, for any main purpose, including business, leisure or other personal purpose, other than to be employed by resident entity in the place visited.

2. Information on *tourist accommodation facilities* include establishments possessing 10 and more bed places.

3. In data regarding the *number of beds* for tourists, places in temporary inactive facilities due to expansion, renovation, etc., are not included.

Sport

1. Since 2002 information on physical education organizations and sports clubs has been compiled on the basis of periodic surveys conducted every two years.

2. The persons practising sports as well as coaches and sports instructors by subregions and powiats persons are counted only once, despite that, they are exercising or working in more than one sport section.

TABL. 1 (64). BIBLIOTEKI PUBLICZNE (z filiami) W 2013 R.
PUBLIC LIBRARIES (with branches) IN 2013

| WYSZCZEGÓLNIENIE SPECIFICATION | Biblioteki Libraries | Księgozbiór ^a w tys. wol. Collection ^a in thous. vol. | Czytelnicy Borrowers | Wypożyczenia w woluminach ^b Loans in volumes ^b | | Liczba ludności na 1 bibliotekę ^a Number of population per library ^a |
|---|-------------------------|--|-------------------------|--|---------------------------------|--|
| | | | | w tys. in thous. | na 1 czytelnika per borrower | |
| WOJEWÓDZTWO | 677 | 8677,6 | 359620 | 6964,1 | 19,4 | 3145 |
| <i>VOIVODSHIP</i> | | | | | | |
| PODREGION KROŚNIĘSKI | 171 | 2074,6 | 86401 | 1579,7 | 18,3 | 2842 |
| <i>KROŚNIĘSKI SUBREGION</i> | | | | | | |
| POWIAT BIESZCZADZKI | 12 | 110,8 | 3302 | 57,5 | 17,4 | 1850 |
| Gmina miejsko-wiejska <i>Urban-rural gmina</i> | | | | | | |
| Ustrzyki Dolne | 9 | 86,9 | 2803 | 47,4 | 16,9 | 1966 |
| miasto <i>urban area</i> | 1 | 45,8 | 2240 | 39,0 | 17,4 | 9445 |
| wieś <i>rural area</i> | 8 | 41,1 | 563 | 8,4 | 14,9 | 1032 |
| Gminy wiejskie <i>Rural gminas</i> | | | | | | |
| Czarna | 2 | 15,2 | 257 | 5,1 | 19,6 | 1196 |
| Lutowiska | 1 | 8,7 | 242 | 5,0 | 20,7 | 2115 |
| POWIAT BRZÓZOWSKI | 36 | 315,3 | 10191 | 213,4 | 20,9 | 1843 |
| Gmina miejsko-wiejska <i>Urban-rural gmina</i> | | | | | | |
| Brzozów | 9 | 106,7 | 4196 | 100,6 | 24,0 | 2956 |
| miasto <i>urban area</i> | 1 | 43,6 | 2043 | 59,9 | 29,3 | 7550 |
| wieś <i>rural area</i> | 8 | 63,1 | 2153 | 40,7 | 18,9 | 2382 |
| Gminy wiejskie <i>Rural gminas</i> | | | | | | |
| Domaradz | 3 | 32,6 | 1230 | 25,5 | 20,7 | 2046 |
| Dydnia | 8 | 48,4 | 980 | 16,3 | 16,7 | 1017 |
| Haczów | 6 | 47,4 | 1587 | 30,9 | 19,5 | 1556 |
| Jasienica Rosielna | 4 | 37,5 | 1138 | 20,5 | 18,1 | 1931 |
| Nozdrzec | 6 | 42,6 | 1060 | 19,5 | 18,4 | 1400 |
| POWIAT JASIELSKI | 25 | 359,9 | 19588 | 383,7 | 19,6 | 4616 |
| Gmina miejska <i>Urban gmina</i> | | | | | | |
| Jasło | 4 | 122,2 | 11394 | 221,4 | 19,4 | 9091 |
| Gmina miejsko-wiejska <i>Urban-rural gmina</i> | | | | | | |
| Kołaczyce | 1 | 27,2 | 700 | 17,1 | 24,5 | 9060 |
| miasto <i>urban area</i> | 1 | 27,2 | 700 | 17,1 | 24,5 | 1447 |
| Gminy wiejskie <i>Rural gminas</i> | | | | | | |
| Brzyska | 2 | 21,5 | 516 | 15,2 | 29,5 | 3232 |
| Dębowiec | 2 | 26,0 | 1369 | 23,4 | 17,1 | 4338 |
| Jasło | 4 | 38,6 | 1410 | 29,8 | 21,2 | 4104 |
| Krempna | 1 | 10,2 | 160 | 7,3 | 45,8 | 1989 |

a Stan w dniu 31 XII. b Bez wypożyczeń międzybibliotecznych.

a As of 31 XII. b Excluding interlibrary lending.

TABL. 1 (64). BIBLIOTEKI PUBLICZNE (z filiami) W 2013 R. (cd.)
PUBLIC LIBRARIES (with branches) IN 2013 (cont.)

| WYSZCZEGÓLNIENIE SPECIFICATION | Biblioteki Libraries | Księgozbiór ^a w tys. wol. Collection ^a in thous. vol. | Czytelnicy Borrowers | Wypożyczenia w woluminach ^b Loans in volumes ^b | | Liczba ludności na 1 bibliotekę ^a Number of population per library ^a |
|---|-------------------------|--|-------------------------|--|---------------------------------|--|
| | | | | w tys. in thous. | na 1 czytelnika per borrower | |
| POWIAT JASIELSKI (dok.) (cont.) | | | | | | |
| Gminy wiejskie (dok.) Rural gminas (cont.) | | | | | | |
| Nowy Żmigród | 3 | 35,1 | 1231 | 20,4 | 16,6 | 3107 |
| Osiek Jasielski | 2 | 17,4 | 657 | 13,6 | 20,7 | 2695 |
| Skolyszyn | 3 | 37,4 | 1053 | 19,2 | 18,2 | 4171 |
| Tarnowiec | 3 | 24,4 | 1098 | 16,3 | 14,8 | 3066 |
| POWIAT KROŚNIENSKI | 37 | 417,5 | 13673 | 240,8 | 17,6 | 3024 |
| Gminy miejsko-wiejskie Urban-rural gminas | | | | | | |
| Dukla | 1 | 30,2 | 1469 | 24,5 | 16,7 | 14825 |
| miasto urban area | 1 | 30,2 | 1469 | 24,5 | 16,7 | 2160 |
| Iwonicz-Zdrój | 4 | 41,5 | 1851 | 22,4 | 12,1 | 2746 |
| miasto urban area | 2 | 28,0 | 1348 | 14,1 | 10,5 | 926 |
| wieś rural area | 2 | 13,5 | 503 | 8,2 | 16,3 | 4565 |
| Jedlicze | 5 | 62,0 | 2478 | 53,3 | 21,5 | 3095 |
| miasto urban area | 1 | 22,0 | 1401 | 31,5 | 22,5 | 5748 |
| wieś rural area | 4 | 40,0 | 1077 | 21,9 | 20,3 | 2432 |
| Rymanów | 5 | 59,9 | 1431 | 22,7 | 15,9 | 3153 |
| miasto urban area | 1 | 21,9 | 1015 | 15,0 | 14,7 | 3696 |
| wieś rural area | 4 | 38,0 | 416 | 7,8 | 18,6 | 3017 |
| Gminy wiejskie Rural gminas | | | | | | |
| Chorkówka | 9 | 69,6 | 1109 | 22,5 | 20,3 | 1495 |
| Korczyn | 2 | 29,6 | 1273 | 25,5 | 20,0 | 5516 |
| Krościenko Wyżne | 2 | 18,5 | 843 | 14,8 | 17,6 | 2766 |
| Miejsce Piastowe | 5 | 63,1 | 2199 | 38,5 | 17,5 | 2710 |
| Wojaszówka | 4 | 43,1 | 1020 | 16,6 | 16,3 | 2301 |
| POWIAT LESKI | 17 | 182,7 | 5546 | 96,1 | 17,3 | 1575 |
| Gmina miejsko-wiejska Urban-rural gmina | | | | | | |
| Lesko | 5 | 76,0 | 2839 | 49,8 | 17,5 | 2309 |
| miasto urban area | 1 | 45,9 | 2059 | 35,5 | 17,2 | 5629 |
| wieś rural area | 4 | 30,0 | 780 | 14,3 | 18,3 | 1479 |
| Gminy wiejskie Rural gminas | | | | | | |
| Baligród | 2 | 26,5 | 947 | 23,6 | 24,9 | 1596 |
| Cisna | 1 | 13,6 | 330 | 4,0 | 12,1 | 1730 |
| Olszanica | 4 | 29,9 | 815 | 10,1 | 12,3 | 1251 |
| Solina | 5 | 36,7 | 615 | 8,7 | 14,1 | 1063 |
| POWIAT SANOCKI | 36 | 414,2 | 16351 | 266,8 | 16,3 | 2669 |
| Gmina miejska Urban gmina | | | | | | |
| Sanok | 5 | 130,3 | 8,9 | 146,9 | 16,6 | 7805 |
| Gmina miejsko-wiejska Urban-rural gmina | | | | | | |
| Zagórz | 7 | 61,8 | 2233 | 34,8 | 15,6 | 1859 |
| miasto urban area | 1 | 21,3 | 1247 | 18,2 | 14,6 | 5082 |
| wieś rural area | 6 | 40,5 | 986 | 16,6 | 16,8 | 1322 |

a Stan w dniu 31 XII. b Bez wypożyczeń międzybibliotecznych.

a As of 31 XII. b Excluding interlibrary lending.

TABL. 1 (64). BIBLIOTEKI PUBLICZNE (z filiami) W 2013 R. (cd.)
PUBLIC LIBRARIES (with branches) IN 2013 (cont.)

| WYSZCZEGÓLNIENIE SPECIFICATION | Biblioteki Libraries | Księgozbiór ^a w tys. wol. Collection ^a in thous. vol. | Czytelnicy Borrowers | Wypożyczenia w woluminach ^b Loans in volumes ^b | | Liczba ludności na 1 bibliotekę ^a Number of population per library ^a |
|--|-------------------------|--|-------------------------|--|---------------------------------|--|
| | | | | w tys. in thous. | na 1 czytelnika per borrower | |
| POWIAT SANOCKI (dok.) (cont.) | | | | | | |
| Gminy wiejskie Rural gminas | | | | | | |
| Besko | 1 | 10,0 | 551 | 10,8 | 19,5 | 4482 |
| Bukowsko | 3 | 24,8 | 738 | 10,6 | 14,3 | 1846 |
| Komańcza | 3 | 30,0 | 442 | 9,1 | 20,5 | 1671 |
| Sanok | 11 | 87,6 | 1743 | 30,5 | 17,5 | 1607 |
| Tyrawa Wołoska | 1 | 12,0 | 229 | 2,6 | 11,5 | 2002 |
| Zarszyn | 5 | 57,5 | 1539 | 21,5 | 14,0 | 1868 |
| Miasto na prawach powiatu: City with powiat status: | | | | | | |
| Krosno | 8 | 274,1 | 17750 | 321,4 | 18,1 | 5903 |
| PODREGION PRZEMYSKI | 136 | 1454,2 | 50904 | 842,5 | 16,6 | 2914 |
| PRZEMYSKI SUBREGION | | | | | | |
| POWIAT JAROSŁAWSKI | 35 | 312,1 | 16517 | 236,4 | 14,3 | 3489 |
| Gminy miejskie Urban gminas | | | | | | |
| Jarosław | 3 | 89,3 | 9827 | 147,6 | 15,0 | 13046 |
| Radymno | 1 | 32,4 | 985 | 14,9 | 15,1 | 5501 |
| Gmina miejsko-wiejska Urban-rural gmina | | | | | | |
| Pruchnik | 3 | 19,7 | 681 | 12,5 | 18,4 | 3282 |
| miasto urban area | 1 | 9,3 | 447 | 6,7 | 15,0 | 3751 |
| wieś rural area | 2 | 10,5 | 234 | 5,8 | 24,9 | 3047 |
| Gminy wiejskie Rural gminas | | | | | | |
| Chłopice | 2 | 6,8 | 310 | 3,1 | 10,1 | 2805 |
| Jarosław | 6 | 44,0 | 1033 | 16,0 | 15,5 | 2177 |
| Laszki | 4 | 26,5 | 377 | 3,7 | 9,9 | 1759 |
| Pawłosiów | 3 | 19,6 | 1223 | 8,2 | 6,7 | 2782 |
| Radymno | 5 | 29,4 | 659 | 10,6 | 16,1 | 2286 |
| Rokietnica | 1 | 7,3 | 420 | 3,7 | 8,7 | 4396 |
| Różwienica | 3 | 14,6 | 327 | 4,8 | 14,7 | 2072 |
| Wiązownica | 4 | 22,5 | 675 | 11,2 | 16,6 | 2888 |
| POWIAT LUBACZOWSKI | 25 | 255,1 | 8709 | 151,1 | 17,4 | 2282 |
| Gmina miejska Urban gmina | | | | | | |
| Lubaczów | 2 | 60,7 | 3549 | 69,2 | 19,5 | 6259 |
| Gminy miejsko-wiejskie Urban-rural gminas | | | | | | |
| Cieszanów | 4 | 29,8 | 1084 | 23,3 | 21,5 | 1879 |
| miasto urban area | 1 | 15,3 | 569 | 10,6 | 18,6 | 1975 |
| wieś rural area | 3 | 14,4 | 515 | 12,8 | 24,8 | 1847 |
| Narol | 3 | 27,2 | 683 | 8,7 | 12,7 | 2767 |
| miasto urban area | 1 | 10,4 | 447 | 4,5 | 10,1 | 2110 |
| wieś rural area | 2 | 16,8 | 236 | 4,1 | 17,5 | 3096 |
| Oleszyce | 2 | 24,8 | 704 | 11,4 | 16,3 | 3209 |
| miasto urban area | 1 | 18,5 | 704 | 11,4 | 16,3 | 3053 |
| wieś rural area | 1 | 6,2 | - | - | - | 3365 |

a Stan w dniu 31 XII. b Bez wypożyczeń międzybibliotecznych.

a As of 31 XII. b Excluding interlibrary lending.

TABL. 1 (64). BIBLIOTEKI PUBLICZNE (z filiami) W 2013 R. (cd.)
PUBLIC LIBRARIES (with branches) IN 2013 (cont.)

| WYSZCZEGÓLNIENIE SPECIFICATION | Biblioteki Libraries | Księgozbiór ^a w tys. wol. Collection ^a in thous. vol. | Czytelnicy Borrowers | Wypożyczenia w woluminach ^b Loans in volumes ^b | | Liczba ludności na 1 bibliotekę ^a Number of population per library ^a |
|--|-------------------------|--|-------------------------|--|---------------------------------|--|
| | | | | w tys. in thous. | na 1 czytelnika per borrower | |
| POWIAT LUBACZOWSKI (dok.) (cont.) | | | | | | |
| Gminy wiejskie Rural gminas | | | | | | |
| Horyniec-Zdrój | 3 | 23,5 | 576 | 6,7 | 11,6 | 1644 |
| Lubaczów | 6 | 42,1 | 853 | 15,9 | 18,7 | 1520 |
| Stary Dzików | 2 | 19,7 | 668 | 6,5 | 9,8 | 2176 |
| Wielkie Oczy | 3 | 27,4 | 592 | 9,3 | 15,6 | 1301 |
| POWIAT PRZEMYSKI | 36 | 301,1 | 6616 | 118,2 | 17,9 | 2062 |
| Gminy wiejskie Rural gminas | | | | | | |
| Bircza | 2 | 25,8 | 598 | 16,4 | 27,4 | 3373 |
| Dubiecko | 4 | 37,4 | 631 | 9,1 | 14,4 | 2358 |
| Fredropol | 4 | 22,6 | 341 | 7,2 | 21,2 | 1389 |
| Krasiczyn | 2 | 27,2 | 659 | 14,9 | 22,6 | 2561 |
| Krzywcza | 3 | 21,9 | 474 | 5,2 | 10,9 | 1632 |
| Medyka | 4 | 24,8 | 836 | 14,4 | 17,2 | 1615 |
| Orły | 5 | 38,8 | 810 | 13,5 | 16,6 | 1769 |
| Przemyśl | 4 | 29,6 | 310 | 3,4 | 11,0 | 2544 |
| Stubno | 2 | 19,4 | 521 | 8,8 | 16,8 | 2010 |
| Zurawica | 6 | 53,6 | 1436 | 25,4 | 17,7 | 2162 |
| POWIAT PRZEWORSKI | 32 | 305,5 | 9757 | 162,9 | 16,7 | 2477 |
| Gmina miejska Urban gmina | | | | | | |
| Przeworsk | 2 | 81,0 | 3680 | 67,4 | 18,3 | 7890 |
| Gminy miejsko-wiejskie Urban-rural gminas | | | | | | |
| Kańczuga | 7 | 55,1 | 1364 | 18,5 | 13,6 | 1798 |
| miasto urban area | 1 | 15,6 | 925 | 12,6 | 13,6 | 3236 |
| wieś rural area | 6 | 39,4 | 439 | 5,9 | 13,5 | 1558 |
| Sieniawa | 2 | 21,2 | 545 | 9,4 | 17,3 | 3513 |
| miasto urban area | 1 | 16,9 | 490 | 8,9 | 18,2 | 2179 |
| wieś rural area | 1 | 4,3 | 55 | 0,5 | 9,5 | 4847 |
| Gminy wiejskie Rural gminas | | | | | | |
| Adamówka | 2 | 16,5 | 560 | 7,5 | 13,4 | 2087 |
| Gać | 3 | 22,4 | 587 | 16,3 | 27,7 | 1557 |
| Jawomik Polski | 4 | 23,5 | 684 | 8,3 | 12,1 | 1153 |
| Przeworsk | 6 | 38,5 | 965 | 17,3 | 18,0 | 2479 |
| Tryńcza | 5 | 36,5 | 894 | 10,5 | 11,7 | 1667 |
| Zarzecze | 1 | 10,9 | 478 | 7,7 | 16,1 | 7200 |
| Miasto na prawach powiatu: City with powiat status: | | | | | | |
| Przemyśl | 8 | 280,5 | 9305 | 173,9 | 18,7 | 7955 |
| PODREGION RZESZOWSKI | 188 | 2601,7 | 113818 | 2322,5 | 20,4 | 3336 |
| <i>RZESZOWSKI SUBREGION</i> | | | | | | |
| POWIAT KOLBUSZOWSKI | 23 | 336,3 | 9896 | 231,8 | 23,4 | 2728 |
| Gmina miejsko-wiejska Urban-rural gmina | | | | | | |
| Kolbuszowa | 8 | 141,8 | 4996 | 94,1 | 18,8 | 3125 |
| miasto urban area | 1 | 66,2 | 3680 | 61,5 | 16,7 | 9329 |
| wieś rural area | 7 | 75,6 | 1316 | 32,6 | 24,8 | 2238 |

a Stan w dniu 31 XII. b Bez wypożyczeń międzybibliotecznych.

a As of 31 XII. b Excluding interlibrary lending.

TABL. 1 (64). BIBLIOTEKI PUBLICZNE (z filiami) W 2013 R. (cd.)
PUBLIC LIBRARIES (with branches) IN 2013 (cont.)

| WYSZCZEGÓLNIENIE SPECIFICATION | Biblioteki Libraries | Księgozbiór ^a w tys. wol. Collection ^a in thous. vol. | Czytelnicy Borrowers | Wypożyczenia w woluminach ^b Loans in volumes ^b | | Liczba ludności na 1 bibliotekę ^a Number of population per library ^a |
|--|-------------------------|--|-------------------------|--|---------------------------------|--|
| | | | | w tys. in thous. | na 1 czytelnika per borrower | |
| POWIAT KOLBUSZOWSKI (dok.) (cont.) | | | | | | |
| Gminy wiejskie Rural gminas | | | | | | |
| Cmolas | 4 | 56,0 | 1161 | 35,6 | 30,6 | 2029 |
| Dzikowiec | 4 | 43,2 | 749 | 28,7 | 38,4 | 1627 |
| Majdan Królewski | 2 | 37,3 | 1394 | 31,3 | 22,4 | 4958 |
| Niwiska | 2 | 27,0 | 728 | 20,5 | 28,1 | 3018 |
| Raniżów | 3 | 31,0 | 868 | 21,7 | 25,0 | 2392 |
| POWIAT ŁAŃCUCKI | 30 | 435,4 | 16110 | 343,5 | 21,3 | 2662 |
| Gmina miejska Urban gmina | | | | | | |
| Łańcut | 3 | 132,3 | 6456 | 133,1 | 20,6 | 6025 |
| Gminy wiejskie Rural gminas | | | | | | |
| Białobrzegi | 5 | 41,9 | 1387 | 25,1 | 18,1 | 1688 |
| Czarna | 6 | 53,3 | 1825 | 27,6 | 15,1 | 1889 |
| Łańcut | 9 | 90,6 | 3483 | 87,9 | 25,2 | 2363 |
| Markowa | 3 | 41,1 | 1241 | 29,4 | 23,7 | 2198 |
| Rakszawa | 2 | 39,0 | 605 | 12,0 | 19,9 | 3631 |
| Żolynia | 2 | 37,2 | 1113 | 28,4 | 25,5 | 3449 |
| POWIAT ROPCZYCKO- -SĘDZISZOWSKI | 23 | 244,9 | 10315 | 225,3 | 21,8 | 3198 |
| Gminy miejsko-wiejskie Urban-rural gminas | | | | | | |
| Ropczyce | 6 | 63,5 | 3644 | 86,5 | 23,7 | 4496 |
| miasto urban area | 2 | 36,3 | 2493 | 55,6 | 22,3 | 7842 |
| wieś rural area | 4 | 27,2 | 1151 | 30,9 | 26,8 | 2823 |
| Sędziszów Małopolski | 8 | 78,1 | 2653 | 63,8 | 24,0 | 2923 |
| miasto urban area | 1 | 26,3 | 1181 | 23,9 | 20,3 | 7492 |
| wieś rural area | 7 | 51,8 | 1472 | 39,9 | 27,1 | 2271 |
| Gminy wiejskie Rural gminas | | | | | | |
| Iwierzycze | 1 | 12,6 | 701 | 10,1 | 14,4 | 7628 |
| Ostrów | 4 | 42,4 | 2073 | 42,6 | 20,6 | 1792 |
| Wielopole Skrzyńskie | 4 | 48,3 | 1244 | 22,3 | 17,9 | 2099 |
| POWIAT RZESZOWSKI | 67 | 701,6 | 24583 | 494,3 | 20,1 | 2475 |
| Gmina miejska Urban gmina | | | | | | |
| Dynów | 1 | 21,4 | 1144 | 17,1 | 15,0 | 6186 |
| Gminy miejsko-wiejskie Urban-rural gminas | | | | | | |
| Błażowa | 6 | 64,2 | 1532 | 29,5 | 19,3 | 1806 |
| miasto urban area | 1 | 24,3 | 881 | 13,3 | 15,1 | 2178 |
| wieś rural area | 5 | 39,8 | 651 | 16,2 | 24,9 | 1731 |
| Boguchwała | 10 | 82,1 | 3773 | 91,1 | 24,2 | 1946 |
| miasto urban area | 1 | 28,6 | 1620 | 39,7 | 24,5 | 5865 |
| wieś rural area | 9 | 53,5 | 2153 | 51,4 | 23,9 | 1510 |

a Stan w dniu 31 XII. b Bez wypożyczeń międzybibliotecznych.
a As of 31 XII. b Excluding interlibrary lending.

TABL. 1 (64). BIBLIOTEKI PUBLICZNE (z filiami) W 2013 R. (cd.)
PUBLIC LIBRARIES (with branches) IN 2013 (cont.)

| WYSZCZEGÓLNIENIE SPECIFICATION | Biblioteki Libraries | Księgozbiór ^a w tys. wol. Collection ^a in thous. vol. | Czytelnicy Borrowers | Wypożyczenia w woluminach ^b Loans in volumes ^b | | Liczba ludności na 1 bibliotekę ^a Number of population per library ^a |
|---|-------------------------|--|-------------------------|--|---------------------------------|--|
| | | | | w tys. in thous. | na 1 czytelnika per borrower | |
| POWIAT RZESZOWSKI (dok.) (cont.) | | | | | | |
| Gminy miejsko-wiejskie (dok.) Urban-rural gminas (cont.) | | | | | | |
| Głogów Małopolski | 6 | 66,9 | 3745 | 81,5 | 21,8 | 3204 |
| miasto urban area | 1 | 28,0 | 2601 | 53,6 | 20,6 | 6117 |
| wieś rural area | 5 | 38,9 | 1144 | 27,9 | 24,4 | 2621 |
| Sokolów Małopolski | 6 | 61,2 | 2046 | 35,3 | 17,2 | 2840 |
| miasto urban area | 1 | 28,8 | 937 | 17,7 | 18,9 | 4040 |
| wieś rural area | 5 | 32,4 | 1109 | 17,6 | 15,8 | 2600 |
| Tyczyn | 4 | 57,8 | 2165 | 60,2 | 27,8 | 2866 |
| miasto urban area | 1 | 25,4 | 1303 | 35,3 | 27,1 | 3641 |
| wieś rural area | 3 | 32,4 | 862 | 24,9 | 28,9 | 2608 |
| Gminy wiejskie Rural gminas | | | | | | |
| Chmielnik | 4 | 45,9 | 1311 | 18,0 | 13,8 | 1691 |
| Dynów | 9 | 36,2 | 922 | 12,9 | 14,0 | 782 |
| Hyzne | 3 | 38,8 | 1161 | 19,2 | 16,6 | 2323 |
| Kamień | 2 | 35,0 | 704 | 9,0 | 12,8 | 3474 |
| Krasne | 4 | 40,3 | 1232 | 15,1 | 12,3 | 2665 |
| Lubenia | 3 | 40,3 | 1360 | 27,3 | 20,0 | 2168 |
| Świlcza | 6 | 80,3 | 2208 | 49,9 | 22,6 | 2699 |
| Trzebownisko | 3 | 31,1 | 1280 | 28,1 | 21,9 | 6855 |
| POWIAT STRZYŻOWSKI | 27 | 343,7 | 11004 | 241,3 | 21,9 | 2300 |
| Gmina miejsko-wiejska Urban-rural gmina | | | | | | |
| Strzyżów | 7 | 105,3 | 3205 | 68,9 | 21,5 | 2989 |
| miasto urban area | 1 | 53,1 | 1820 | 28,2 | 15,5 | 8967 |
| wieś rural area | 6 | 52,2 | 1385 | 40,8 | 29,4 | 1993 |
| Gminy wiejskie Rural gminas | | | | | | |
| Czudec | 6 | 75,3 | 2399 | 57,2 | 23,8 | 1954 |
| Frysztak | 5 | 48,4 | 1779 | 43,9 | 24,7 | 2105 |
| Niebylec | 4 | 61,0 | 2030 | 36,4 | 17,9 | 2655 |
| Wiśniowa | 5 | 53,8 | 1591 | 34,9 | 22,0 | 1661 |
| Miasto na prawach powiatu: City with powiat status: | | | | | | |
| Rzeszów | 18 | 539,7 | 41910 | 786,2 | 18,8 | 10173 |
| PODREGION TARNOBRZESKI . | 182 | 2547,1 | 108497 | 2219,4 | 20,5 | 3406 |
| TARNOBRZESKI SUBREGION | | | | | | |
| POWIAT DĘBICKI | 39 | 587,1 | 19642 | 421,0 | 21,4 | 3466 |
| Gmina miejska Urban gmina | | | | | | |
| Dębica | 5 | 208,0 | 7506 | 138,7 | 18,5 | 9371 |

^a Stan w dniu 31 XII. ^b Bez wypożyczeń międzybibliotecznych.

^a As of 31 XII. ^b Excluding interlibrary lending.

TABL. 1 (64). BIBLIOTEKI PUBLICZNE (z filiami) W 2013 R. (cd.)
PUBLIC LIBRARIES (with branches) IN 2013 (cont.)

| WYSZCZEGÓLNIENIE SPECIFICATION | Biblioteki Libraries | Księgozbiór ^a w tys. wol. Collection ^a in thous. vol. | Czytelnicy Borrowers | Wypożyczenia w woluminach ^b Loans in volumes ^b | | Liczba ludności na 1 bibliotekę ^a Number of population per library ^a |
|--|-------------------------|--|-------------------------|--|---------------------------------|--|
| | | | | w tys. in thous. | na 1 czytelnika per borrower | |
| POWIAT DĘBICKI (dok.) (cont.) | | | | | | |
| Gminy miejsko-wiejskie Urban-rural gminas | | | | | | |
| Brzostek | 4 | 46,1 | 1758 | 37,3 | 21,2 | 3297 |
| miasto urban area | 1 | 22,4 | 1185 | 23,6 | 19,9 | 2718 |
| wieś rural area | 3 | 23,7 | 573 | 13,7 | 23,9 | 3490 |
| Pilzno | 9 | 65,0 | 3084 | 64,0 | 20,8 | 1997 |
| miasto urban area | 1 | 20,7 | 1275 | 25,4 | 19,9 | 4792 |
| wieś rural area | 8 | 44,3 | 1809 | 38,6 | 21,4 | 1647 |
| Gminy wiejskie Rural gminas | | | | | | |
| Czarna | 3 | 24,4 | 632 | 11,2 | 17,8 | 4283 |
| Dębica | 12 | 153,7 | 4274 | 95,8 | 22,4 | 2100 |
| Jodłowa | 1 | 21,2 | 567 | 11,2 | 19,7 | 5425 |
| Zyraków | 5 | 68,7 | 1821 | 62,7 | 34,5 | 2737 |
| POWIAT LEŻAJSKI | 24 | 271,5 | 10264 | 230,9 | 22,5 | 2916 |
| Gmina miejska Urban gmina | | | | | | |
| Leżajsk | 3 | 44,6 | 2846 | 46,6 | 16,4 | 4788 |
| Gmina miejsko-wiejska Urban-rural gmina | | | | | | |
| Nowa Sarzyna | 6 | 81,1 | 2340 | 61,9 | 26,5 | 3622 |
| miasto urban area | 1 | 34,5 | 1314 | 31,6 | 24,0 | 6177 |
| wieś rural area | 5 | 46,6 | 1026 | 30,3 | 29,6 | 3111 |
| Gminy wiejskie Rural gminas | | | | | | |
| Grodzisko Dolne | 3 | 29,8 | 1231 | 21,9 | 17,8 | 2698 |
| Kuryłówka | 4 | 32,6 | 1159 | 42,9 | 37,1 | 1431 |
| Leżajsk | 8 | 83,3 | 2688 | 57,5 | 21,4 | 2508 |
| POWIAT MIELECKI | 46 | 615,2 | 29352 | 661,8 | 22,5 | 2965 |
| Gmina miejska Urban gmina | | | | | | |
| Mielec | 7 | 244,9 | 17008 | 409,2 | 24,1 | 8728 |
| Gminy miejsko-wiejskie Urban-rural gminas | | | | | | |
| Przeclaw | 4 | 42,3 | 2534 | 38,1 | 15,0 | 2917 |
| miasto urban area | 1 | 18,6 | 1524 | 17,8 | 11,7 | 1711 |
| wieś rural area | 3 | 23,7 | 1010 | 20,3 | 20,1 | 3319 |
| Radomyśl Wielki | 5 | 66,8 | 2236 | 40,6 | 18,2 | 2833 |
| miasto urban area | 1 | 27,5 | 1403 | 23,2 | 16,5 | 3080 |
| wieś rural area | 4 | 39,3 | 833 | 17,4 | 20,9 | 2771 |
| Gminy wiejskie Rural gminas | | | | | | |
| Borowa | 4 | 33,4 | 981 | 22,3 | 22,7 | 1412 |
| Czermin | 4 | 37,4 | 1032 | 20,4 | 19,8 | 1746 |
| Gawłuszowice | 2 | 18,5 | 413 | 8,1 | 19,6 | 1386 |
| Mielec | 6 | 59,4 | 1889 | 57,6 | 30,5 | 2168 |
| Padew Narodowa | 6 | 47,8 | 1164 | 24,4 | 21,0 | 908 |
| Tuszków Narodowy | 5 | 42,0 | 1318 | 28,0 | 21,2 | 1603 |
| Wadowice Górne | 3 | 22,8 | 777 | 13,1 | 16,9 | 2534 |

a Stan w dniu 31 XII. b Bez wypożyczeń międzybibliotecznych.
a As of 31 XII. b Excluding interlibrary lending.

TABL. 1 (64). BIBLIOTEKI PUBLICZNE (z filiami) W 2013 R. (dok.)
PUBLIC LIBRARIES (with branches) IN 2013 (cont.)

| WYSZCZEGÓLNIENIE SPECIFICATION | Biblioteki Libraries | Księgozbiór ^a w tys. wol. Collection ^a in thous. vol. | Czytelnicy Borrowers | Wypożyczenia w woluminach ^b Loans in volumes ^b | | Liczba ludności na 1 bibliotekę ^a Number of population per library ^a |
|--|-------------------------|--|-------------------------|--|---------------------------------|--|
| | | | | w tys. in thous. | na 1 czytelnika per borrower | |
| POWIAT NIŻAŃSKI | 23 | 266,3 | 8680 | 168,1 | 19,4 | 2936 |
| Gminy miejsko-wiejskie Urban-rural gminas | | | | | | |
| Nisko | 4 | 61,2 | 2779 | 52,3 | 18,8 | 5623 |
| miasto urban area | 1 | 37,2 | 2053 | 39,9 | 19,4 | 15484 |
| wieś rural area | 3 | 23,9 | 726 | 12,4 | 17,1 | 2336 |
| Rudnik nad Sanem | 3 | 34,0 | 1325 | 22,7 | 17,2 | 3440 |
| miasto urban area | 1 | 17,3 | 777 | 11,9 | 15,3 | 6858 |
| wieś rural area | 2 | 16,7 | 548 | 10,8 | 19,8 | 1731 |
| Ulanów | 5 | 44,9 | 874 | 25,9 | 29,6 | 1718 |
| miasto urban area | 1 | 19,4 | 291 | 12,4 | 42,7 | 1472 |
| wieś rural area | 4 | 25,5 | 583 | 13,5 | 23,1 | 1780 |
| Gminy wiejskie Rural gminas | | | | | | |
| Harasiuki | 3 | 42,2 | 1150 | 21,5 | 18,7 | 2079 |
| Jarocin | 2 | 26,1 | 660 | 13,0 | 19,7 | 2722 |
| Jeżowe | 5 | 43,5 | 1416 | 23,1 | 16,3 | 2030 |
| Krzyszów | 1 | 14,4 | 476 | 9,6 | 20,1 | 4289 |
| POWIAT STALOWOWOLSKI | 24 | 400,3 | 18893 | 334,9 | 17,7 | 4528 |
| Gmina miejska Urban gmina | | | | | | |
| Stalowa Wola | 4 | 207,3 | 12759 | 212,1 | 16,6 | 15923 |
| Gminy wiejskie Rural gminas | | | | | | |
| Bojanów | 5 | 47,9 | 1389 | 26,5 | 19,1 | 1496 |
| Pysznica | 3 | 49,4 | 1404 | 35,7 | 25,4 | 3493 |
| Radomyśl nad Sanem | 5 | 37,6 | 1345 | 22,7 | 16,9 | 1479 |
| Zaklików | 1 | 11,0 | 555 | 13,1 | 23,6 | 8709 |
| Zaleszany | 6 | 47,0 | 1441 | 24,8 | 17,2 | 1817 |
| POWIAT TARNOBRZESKI | 17 | 200,8 | 10655 | 117,9 | 11,1 | 3172 |
| Gminy miejsko-wiejskie Urban-rural gminas | | | | | | |
| Baranów Sandomierski | 4 | 51,6 | 1207 | 26,0 | 21,5 | 3013 |
| miasto urban area | 1 | 22,7 | 447 | 11,1 | 24,9 | 1497 |
| wieś rural area | 3 | 29,0 | 760 | 14,9 | 19,5 | 3518 |
| Nowa Dęba | 4 | 58,0 | 6001 | 28,4 | 4,7 | 4638 |
| miasto urban area | 2 | 37,6 | 5606 | 20,6 | 3,7 | 5754 |
| wieś rural area | 2 | 20,4 | 395 | 7,8 | 19,7 | 3522 |
| Gminy wiejskie Rural gminas | | | | | | |
| Gorzyce | 4 | 46,8 | 1909 | 39,4 | 20,6 | 3366 |
| Grębów | 5 | 44,4 | 1538 | 24,1 | 15,7 | 1970 |
| Miasto na prawach powiatu: City with powiat status: | | | | | | |
| Tarnobrzeg | 9 | 205,9 | 11011 | 284,9 | 25,9 | 5357 |

^a Stan w dniu 31 XII. ^b Bez wypożyczeń międzybibliotecznych.

^a As of 31 XII. ^b Excluding interlibrary lending.

TABL. 2 (65). MUZEA W 2013 R.
MUSEUMS IN 2013

| WYSZCZEGÓLNIENIE SPECIFICATION | Muzea i oddziały muzealne ^a Museums and museum branches ^a | Muzealia ^a Museum exhibits ^a | Wystawy czasowe Temporary exhibitions | | Zwiedzający muzea Museum visitors | |
|---|---|---|--|--|--------------------------------------|---|
| | | | własne ^b own ^b | obce ^c exterior ^c | ogółem total | w tym młodzież szkolna ^d of which primary and secondary school students ^d |
| WOJEWÓDZTWO | 47 | 873588 | 172 | 132 | 1052350 | 331383 |
| <i>VOIVODSHIP</i> | | | | | | |
| Podregion krośnieński | 15 | 160431 | 36 | 36 | 333828 | 50488 |
| <i>Krośnieński subregion</i> | | | | | | |
| Powiaty: Powiats: | | | | | | |
| brzozowski | 2 | 9799 | - | 11 | 5583 | 1254 |
| jasielski | 2 | 21711 | 10 | 2 | 43040 | 11655 |
| krośnieński | 5 | 12125 | 9 | 8 | 62454 | 22422 |
| leski | 1 | 436 | - | - | 5000 | 1000 |
| sanocki | 2 | 65032 | 7 | 5 | 200836 | 10364 |
| Miasto na prawach powiatu: <i>City with powiat status:</i> | | | | | | |
| Krosno | 3 | 51328 | 10 | 10 | 16915 | 3793 |
| Podregion przemyski | 11 | 345575 | 42 | 40 | 131689 | 33761 |
| <i>Przemyski subregion</i> | | | | | | |
| Powiaty: Powiats: | | | | | | |
| jarosławski | 2 | 17432 | 3 | 2 | 6868 | 1721 |
| lubaczowski | 1 | 10109 | 8 | 8 | 21562 | 10620 |
| przemyski | 2 | 79100 | 6 | 17 | 55363 | 8939 |
| przeworski | 1 | 16448 | 8 | - | 9250 | 3300 |
| Miasto na prawach powiatu: <i>City with powiat status:</i> | | | | | | |
| Przemysł | 5 | 222486 | 17 | 13 | 38646 | 9181 |
| Podregion rzeszowski | 13 | 311404 | 37 | 31 | 437265 | 217970 |
| <i>Rzeszowski subregion</i> | | | | | | |
| Powiaty: Powiats: | | | | | | |
| kolbuszowski | 1 | 17012 | 2 | 4 | 37906 | 7651 |
| łańcucki | 3 | 19110 | 13 | 13 | 320703 | 185121 |
| rzeszowski | 1 | 989 | - | - | 316 | 200 |
| strzyżowski | 1 | 5370 | - | - | - | - |
| Miasto na prawach powiatu: <i>City with powiat status:</i> | | | | | | |
| Rzeszów | 7 | 268923 | 22 | 14 | 78340 | 24998 |
| Podregion tarnobrzeski | 8 | 56178 | 57 | 25 | 149568 | 29164 |
| <i>Tarnobrzeski subregion</i> | | | | | | |
| Powiaty: Powiats: | | | | | | |
| dębicki | 2 | 7107 | 25 | 4 | 25750 | 4650 |
| leżajski | 1 | 3207 | 1 | 7 | 4584 | 504 |
| mielecki | 1 | 21582 | 8 | 8 | 10641 | 2764 |
| stalowowski | 1 | 8972 | 19 | 6 | 20982 | 16015 |
| tarnobrzeski | 1 | 320 | 4 | - | 56153 | 873 |
| Miasto na prawach powiatu: <i>City with powiat status:</i> | | | | | | |
| Tarnobrzeg | 2 | 14990 | - | - | 31458 | 4358 |

a Stan w dniu 31 XII. b W kraju. c Krajowe i z zagranicy. d Zwiedzająca muzea w zorganizowanych grupach.

a As of 31 XII. b In Poland. c Domestic and foreign. d Visiting museums in organized groups.

TABL. 3 (66). KINA STAŁE W 2013 R.
FIXED CINEMAS IN 2013

| WYSZCZEGÓLNIENIE SPECIFICATION | Kina ^a Cinemas ^a | Miejsca na widowni ^a Seats in cinemas ^a | Ludność na 1 miejsce ^a People per seat ^a | Seanse Screenings | Widzowie Audience | | |
|-------------------------------------|---|---|--|----------------------|-------------------|---|-----------------------------|
| | | | | | ogółem total | na 1000 ludności per 1000 population | na 1 seans per screening |
| WOJEWÓDZTWO | 31^b | 12586 | 169 | 47024 | 1105837 | 519 | 24 |
| <i>VOIVODSHIP</i> | | | | | | | |
| Podregion krośnieński | 10 | 2452 | 198 | 3906 | 89427 | 184 | 23 |
| <i>Krośnieński subregion</i> | | | | | | | |
| Powiaty: Powiats: | | | | | | | |
| bieszczadzki | 1 | 189 | 117 | 40 | 1361 | 61 | 34 |
| brzozowski | 1 | 296 | 224 | 125 | 3576 | 54 | 29 |
| jasielski | 1 | 200 | 577 | 437 | 2836 | 25 | 6 |
| krośnieński | 3 | 495 | 226 | 291 | 3611 | 32 | 12 |
| leski | 1 | 147 | 182 | 50 | 1114 | 42 | 22 |
| sanocki | 1 | 341 | 282 | 483 | 21076 | 219 | 44 |
| Miasto na prawach powiatu: | | | | | | | |
| <i>City with powiat status:</i> | | | | | | | |
| Krosno | 2 | 784 | 60 | 2480 | 55853 | 1183 | 23 |
| Podregion przemyski | 4 | 1302 | 304 | 639 | 25132 | 63 | 39 |
| <i>Przemyski subregion</i> | | | | | | | |
| Powiaty: Powiats: | | | | | | | |
| jarosławski | 1 | 330 | 370 | 405 | 16245 | 133 | 40 |
| lubaczowski | 1 | 204 | 280 | 107 | 3420 | 60 | 32 |
| przeworski | 1 | 444 | 179 | 21 | 2326 | 29 | 111 |
| Miasto na prawach powiatu: | | | | | | | |
| <i>City with powiat status:</i> | | | | | | | |
| Przemysł | 1 | 324 | 196 | 106 | 3141 | 49 | 30 |
| Podregion rzeszowski | 8 | 5467 | 115 | 37113 | 814016 | 1301 | 22 |
| <i>Rzeszowski subregion</i> | | | | | | | |
| Powiaty: Powiats: | | | | | | | |
| łańcucki | 1 | 402 | 199 | 38 | 751 | 9 | 20 |
| ropczycko-sędziszowski | 1 | 276 | 266 | 35 | 1029 | 14 | 29 |
| strzyżowski | 1 | 298 | 208 | 23 | 1071 | 17 | 47 |
| Miasto na prawach powiatu: | | | | | | | |
| <i>City with powiat status:</i> | | | | | | | |
| Rzeszów | 5 | 4491 | 41 | 37017 | 811165 | 4444 | 22 |
| Podregion tarnobrzezki | 9 | 3365 | 184 | 5366 | 177262 | 286 | 33 |
| <i>Tarnobrzezki subregion</i> | | | | | | | |
| Powiaty: Powiats: | | | | | | | |
| dębicki | 2 | 533 | 254 | 297 | 4514 | 33 | 15 |
| leżajski | 1 | 304 | 230 | 357 | 12884 | 184 | 36 |
| mielecki | 1 | 503 | 271 | 1015 | 67307 | 494 | 66 |
| niżański | 1 | 214 | 316 | 70 | 965 | 14 | 14 |
| stałowowski | 2 | 1227 | 89 | 2286 | 55900 | 513 | 24 |
| tarnobrzezki | 1 | 265 | 203 | 551 | 11287 | 209 | 20 |
| Miasto na prawach powiatu: | | | | | | | |
| <i>City with powiat status:</i> | | | | | | | |
| Tarnobrzeg | 1 | 319 | 151 | 790 | 24405 | 505 | 31 |

a Stan w dniu 31 XII. b W tym 2 minipleksy i 1 multiplex.

a As of 31 XII. b Of which 2 miniplexes and 1 multiplex.

TABL. 4 (67). BAZA NOCLEGOWA TURYSTYKI^a W 2013 R.
TOURIST ACCOMMODATION ESTABLISHMENTS^a IN 2013

| WYSZCZEGÓLNIENIE SPECIFICATION | Obiekty ^b Facilities ^b | Miejsca noclegowe ^b Number of beds ^b | | Korzystający z noclegów Tourists accommodated | | Udzielone noclegi Nights spent (overnight stays) | |
|-------------------------------------|---|---|---|--|--|---|--|
| | | ogółem total | w tym całoroczne of which open all year | ogółem total | w tym turyści zagraniczni of which foreign tourists | ogółem total | w tym turystom zagranicznym of which foreign tourists |
| WOJEWÓDZTWO | 498 | 25504 | 20417 | 782127 | 95395 | 2297077 | 159789 |
| <i>VOIVODSHIP</i> | | | | | | | |
| Podregion krośnieński | 264 | 13834 | 10370 | 285549 | 8315 | 1373905 | 21891 |
| <i>Krośnieński subregion</i> | | | | | | | |
| Powiaty: Powiaty: | | | | | | | |
| bieszczadzki | 53 | 2080 | 1299 | 37555 | 890 | 108114 | 2194 |
| brzozowski | 6 | 264 | 252 | 4788 | 189 | 11464 | 373 |
| jasielski | 12 | 711 | 538 | 7832 | 247 | 36552 | 565 |
| krośnieński | 57 | 3055 | 2602 | 57477 | 1029 | 500987 | 2869 |
| leski | 109 | 6615 | 4860 | 132054 | 1509 | 628155 | 4747 |
| sanocki | 18 | 758 | 513 | 26263 | 2124 | 48389 | 4084 |
| Miasto na prawach powiatu: | | | | | | | |
| <i>City with powiat status:</i> | | | | | | | |
| Krosno | 9 | 351 | 306 | 19580 | 2327 | 40244 | 7059 |
| Podregion przemyski | 73 | 3526 | 2893 | 100104 | 20021 | 234567 | 28180 |
| <i>Przemyski subregion</i> | | | | | | | |
| Powiaty: Powiaty: | | | | | | | |
| jarosławski | 18 | 637 | 502 | 18167 | 4080 | 39416 | 5290 |
| lubaczowski | 19 | 909 | 651 | 12100 | 675 | 78998 | 1661 |
| przemyski | 11 | 545 | 455 | 15293 | 2079 | 33354 | 3374 |
| przeworski | 9 | 515 | 365 | 10656 | 2293 | 20894 | 3441 |
| Miasto na prawach powiatu: | | | | | | | |
| <i>City with powiat status:</i> | | | | | | | |
| Przemysł | 16 | 920 | 920 | 43888 | 10894 | 61905 | 14414 |
| Podregion rzeszowski | 93 | 5124 | 4693 | 279919 | 56455 | 460772 | 81181 |
| <i>Rzeszowski subregion</i> | | | | | | | |
| Powiaty: Powiaty: | | | | | | | |
| kolbuszowski | 3 | 90 | 83 | 1214 | 6 | 2334 | 18 |
| łańcucki | 14 | 327 | 327 | 18220 | 3536 | 32610 | 4149 |
| ropczycko-sędziszowski | 13 | 762 | 388 | 21978 | 2884 | 46728 | 4122 |
| rzeszowski | 22 | 1372 | 1322 | 68536 | 10541 | 108570 | 14144 |
| strzyżowski | 5 | 252 | 252 | 4572 | 275 | 17471 | 463 |
| Miasto na prawach powiatu: | | | | | | | |
| <i>City with powiat status:</i> | | | | | | | |
| Rzeszów | 36 | 2321 | 2321 | 165399 | 39213 | 253059 | 58285 |
| Podregion tarnobrzeski | 68 | 3020 | 2461 | 116555 | 10604 | 227833 | 28537 |
| <i>Tarnobrzeski subregion</i> | | | | | | | |
| Powiaty: Powiaty: | | | | | | | |
| dębicki | 15 | 777 | 735 | 18649 | 1357 | 46907 | 4056 |
| leżajski | 10 | 306 | 142 | 9582 | 1022 | 13783 | 1663 |
| mielecki | 12 | 547 | 439 | 23642 | 3536 | 45036 | 9424 |
| niżański | 6 | 272 | 127 | 16252 | 582 | 19380 | 585 |
| stalowowski | 8 | 564 | 534 | 20444 | 2735 | 58122 | 9797 |
| tarnobrzeski | 7 | 282 | 252 | 15749 | 980 | 26388 | 1785 |
| Miasto na prawach powiatu: | | | | | | | |
| <i>City with powiat status:</i> | | | | | | | |
| Tarnobrzeg | 10 | 272 | 232 | 12237 | 392 | 18217 | 1227 |

a Obiekty posiadające 10 i więcej miejsc noclegowych. b Stan w dniu 31 VII.

a Concern establishments possessing 10 and more bed places. b As of 31 VII.

TABL. 5 (68). KLUBY SPORTOWE ^a W 2012 R.
SPORTS CLUBS ^a IN 2012

| WYSZCZEGÓLNIENIE SPECIFICATION | Jednostki organizacyjne Organizational entities | Członkowie Members | Ćwiczący Persons practising sports | | | | Sekcje sportowe Sports sections | Trenerzy Coaches | Instruktorzy sportowi Sports instructors |
|---|--|-----------------------|---------------------------------------|----------------------|--------------------|--|--|---------------------|---|
| | | | ogółem total | z ogółem of total | | | | | |
| | | | | mężczyźni males | kobiety females | w wieku do 18 lat aged up to 18 | | | |
| WOJEWÓDZTWO | 1323 | 73448 | 72154 | 55270 | 16884 | 48841 | 2445 | 804 | 2085 |
| <i>VOIVODSHIP</i> | | | | | | | | | |
| Podregion krośnieński | 334 | 17870 | 17357 | 13395 | 3962 | 11884 | 667 | 172 | 461 |
| <i>Krośnieński subregion</i> | | | | | | | | | |
| Powiaty: Powiats: | | | | | | | | | |
| bieszczadzki | 17 | 785 | 738 | 514 | 224 | 550 | 29 | 9 | 31 |
| brzozowski | 61 | 3056 | 2942 | 2124 | 818 | 2259 | 153 | 16 | 64 |
| jasielski | 57 | 3576 | 3480 | 2660 | 820 | 2432 | 107 | 35 | 80 |
| krośnieński | 85 | 4277 | 3942 | 3357 | 585 | 2681 | 146 | 46 | 78 |
| leski | 13 | 621 | 657 | 508 | 149 | 426 | 17 | 2 | 22 |
| sanocki | 72 | 3615 | 3646 | 2742 | 904 | 2565 | 151 | 43 | 93 |
| Miasto na prawach powiatu: <i>City with powiat status:</i> | | | | | | | | | |
| Krosno | 29 | 1940 | 1952 | 1490 | 462 | 971 | 64 | 21 | 93 |
| Podregion przemyski | 277 | 14015 | 13975 | 10963 | 3012 | 8732 | 516 | 128 | 427 |
| <i>Przemyski subregion</i> | | | | | | | | | |
| Powiaty: Powiats: | | | | | | | | | |
| jarosławski | 92 | 4289 | 4531 | 3653 | 878 | 2647 | 151 | 37 | 101 |
| lubaczowski | 41 | 2073 | 1914 | 1521 | 393 | 1239 | 80 | 10 | 50 |
| przemyski | 51 | 1971 | 2042 | 1697 | 345 | 1163 | 69 | 19 | 51 |
| przeworski | 54 | 2604 | 2710 | 2280 | 430 | 1756 | 99 | 25 | 89 |
| Miasto na prawach powiatu: <i>City with powiat status:</i> | | | | | | | | | |
| Przemysł | 39 | 3078 | 2778 | 1812 | 966 | 1927 | 117 | 37 | 136 |
| Podregion rzeszowski | 320 | 18117 | 17797 | 13625 | 4172 | 11806 | 556 | 225 | 582 |
| <i>Rzeszowski subregion</i> | | | | | | | | | |
| Powiaty: Powiats: | | | | | | | | | |
| kolbuszowski | 36 | 1830 | 1839 | 1419 | 420 | 1232 | 67 | 22 | 57 |
| łańcucki | 37 | 1659 | 1503 | 1299 | 204 | 864 | 45 | 21 | 38 |
| ropczycko-sędziszowski | 42 | 1828 | 1804 | 1534 | 270 | 1124 | 48 | 23 | 53 |
| rzeszowski | 97 | 4905 | 4866 | 3906 | 960 | 3343 | 164 | 40 | 172 |
| strzyżowski | 22 | 1129 | 1202 | 989 | 213 | 767 | 33 | 9 | 37 |
| Miasto na prawach powiatu: <i>City with powiat status:</i> | | | | | | | | | |
| Rzeszów | 86 | 6766 | 6583 | 4478 | 2105 | 4476 | 199 | 110 | 225 |
| Podregion tarnobrzeski | 392 | 23446 | 23025 | 17287 | 5738 | 16419 | 706 | 279 | 615 |
| <i>Tarnobrzeski subregion</i> | | | | | | | | | |
| Powiaty: Powiats: | | | | | | | | | |
| dębicki | 94 | 5085 | 5337 | 3961 | 1376 | 4107 | 158 | 47 | 160 |
| leżajski | 53 | 2869 | 2916 | 2194 | 722 | 1984 | 104 | 17 | 101 |
| mielecki | 90 | 6283 | 5534 | 3872 | 1662 | 4122 | 162 | 51 | 146 |
| niżański | 42 | 2027 | 2044 | 1670 | 374 | 1297 | 82 | 19 | 35 |
| stalowowski | 52 | 3521 | 3569 | 2658 | 911 | 2366 | 95 | 101 | 81 |
| tarnobrzeski | 35 | 1653 | 1683 | 1438 | 245 | 1104 | 51 | 14 | 41 |
| Miasto na prawach powiatu: <i>City with powiat status:</i> | | | | | | | | | |
| Tarnobrzeg | 26 | 2008 | 1942 | 1494 | 448 | 1439 | 54 | 30 | 51 |

^a Łącznie z uczniowskimi klubami sportowymi UKS i wyznaniowymi klubami sportowymi.
U w a g a. Dane na podstawie badania cyklicznego przeprowadzanego co dwa lata.

^a Including Students Sports Clubs UKS and Religious Sports Clubs.
N o t e. Data on the basis of periodic surveys conducted every two years.

DZIAŁ X. ROLNICTWO I LEŚNICTWO

Uwagi ogólne

1. Informacje o **użytkowaniu gruntów według granic administracyjnych** opracowano w oparciu o ewidencję gruntów wprowadzoną rozporządzeniem Ministra Rozwoju Regionalnego i Budownictwa z dnia 29 III 2001 r. w sprawie ewidencji gruntów i budynków (Dz. U. Nr 38, poz. 454). Ewidencja ta wprowadziła od 2002 r. zmiany polegające głównie na włączeniu do użytków rolnych: gruntów rolnych zabudowanych (poprzednio ujmowanych w pozycji „grunty zabudowane i zurbanizowane”), gruntów pod stawami (ujmowanych w pozycji „wody śródlądowe stojące”) oraz rowów (które stanowiły odrębną pozycję).

Do **sądów** zaliczono grunty zasadzone drzewami i krzewami owocowymi oraz szkółki drzew i krzewów owocowych o powierzchni nie mniejszej niż 0,1 ha.

Łąki i pastwiska są to łąki i pastwiska trwale, do których nie zalicza się gruntów ornych obsianych trawami w ramach płodozmianu.

2. Informacje w zakresie leśnictwa dotyczą:

1) **lasów publicznych** stanowiących własność:

a) Skarbu Państwa – zarządzanych oraz użytkowanych czasowo lub w wieczność przez:

- Państwowe Gospodarstwo Leśne Lasy Państwowe (w skrócie „Lasy Państwowe”) nadzorowane przez Ministra Środowiska,
- jednostki ochrony przyrody (parki narodowe),
- jednostki organizacyjne innych ministrów, wojewodów, gmin lub związków komunalnych i Agencję Nieruchomości Rolnych (do 15 VII 2003 r. – Agencja Własności Rolnej Skarbu Państwa),

b) gmin (w tym gmin mających od 1999 r. również status miasta na prawach powiatu);

2) **lasów prywatnych** stanowiących własność:

- a) osób fizycznych,
- b) wspólnot gruntowych będących własnością wszystkich lub części mieszkańców wsi,
- c) spółdzielni produkcji rolniczej,
- d) innych osób prawnych.

3. **Powierzchnia gruntów leśnych** obejmuje powierzchnię lasów oraz gruntów związanych z gospodarką leśną.

Do **powierzchni lasów** zalicza się grunty o zwartej powierzchni co najmniej 0,1 ha:

- pokryte roślinnością leśną (powierzchnia zalesiona),
- przejściowo pozbawione roślinności leśnej (zręby, halizny, plazowiny, plantacje choinek i krzewów oraz poletka łowieckie).

Są to grunty przeznaczone do produkcji leśnej lub wchodzące w skład rezerwatów przyrody i parków narodowych albo wpisane do rejestrów zabytków.

CHAPTER X. AGRICULTURE AND FORESTRY

General notes

1. Information regarding the *geodesic status and directions in land use* is classified according to ownership and register groups of land included in the land register as a result of the decree of the Minister of Regional Development and Construction dated 29 III 2001 in regard to the registration of land and buildings (Journal of Laws No. 38, item 454). A land register introduced since 2002 changes primarily consisting in the inclusion of built-up agricultural land (which previously was included in the item "built-up and urbanized land"), land under ponds (included in the item "standing inland water") as well as ditches (which accounted for a separate item) in agricultural land.

Orchards are understood as land planted with fruit-bearing trees, bushes and tree nurseries not smaller than 0,1 ha.

Meadows and pastures are understood as permanent meadows and pastures, and do not include arable land sown with grass as part of crop rotation.

2. Information within the scope of forestry concerns:

1) **public forests** owned by:

a) the State Treasury – managed and utilized temporarily or perpetually by:

- State Forestry Organizational Entity "State Forests" (abbreviated as "State Forests") supervised by the Minister of Environment,
- nature protection units (national parks),
- organizational units supervised by different ministers, voivods, gminas or municipal associations and the Agricultural Property Agency (until 15 VII 2003 – the Agricultural Property Agency of the State Treasury),

b) gminas (of which gminas which have been also cities with powiat status since 1999);

2) **private forests** owned by:

- a) natural persons,
- b) land held in common by all or part of the residents of a village,
- c) agricultural production co-operatives,
- d) other legal persons.

3. **Forest land** includes area of forests as well as land connected with silviculture.

Forest areas include land with a homogeneous area of at least 0,1 ha:

- covered by forest vegetation (wooded area),
- temporarily devoid of forest vegetation (felling sites, blanks, irregularly stocked open stands, coniferous tree and bush plantations, hunting grounds).

These areas are designated for silviculture production, comprising portions of nature reserves and national parks or are registered as nature monuments.

Do **gruntów związanych z gospodarką leśną** zalicza się grunty zajęte pod wykorzystywane dla potrzeb gospodarki leśnej: budynki i budowle, linie podziału przestrzennego lasu, drogi leśne, szkółki leśne, miejsca składowania drewna itp.

Zalesienia polegają na zakładaniu upraw leśnych na gruntach pozostających poprzednio poza uprawą leśną (niezaliczonych do powierzchni lasów).

4. Wskaźnik lesistości (lesistość) obliczono jako stosunek procentowy powierzchni lasów do ogólnej powierzchni województwa/powiatu/gminy.

Land connected with silviculture includes land used for purposes of forest management: buildings and structures, spatial division lines in forests, forest roads, forest nurseries, wood stockpiling areas, etc.

Afforestation consists in establishing woodland crops on land previously outside silviculture (not included in forest area).

4. The forest cover indicator (forest cover) was calculated as the percentage ratio of forest area to the total area of the voivodship/powiat/gmina.

TABL. 1 (69). **UŻYTKOWANIE GRUNTÓW W 2014 R. (według granic administracyjnych)**
 Stan w dniu 1 I
LAND USE IN 2014 (by administrative borders)
 As of 1 I

| WYSZCZEGÓLNIENIE <i>SPECIFICATION</i> | Ogółem <i>Grand total</i> | Użytki rolne <i>Agricultural land</i> | | | | Grunty leśne ^a <i>Forests land^a</i> | Pozostałe grunty <i>Other land</i> | |
|---|------------------------------|---------------------------------------|-----------------------------------|-------------------------|---|---|--|--|
| | | razem <i>total</i> | w tym <i>of which</i> | | | | | |
| | | | grunty orne <i>arable land</i> | sady <i>orchards</i> | łąki trwale <i>permanent meadows</i> | | | pastwiska trwale <i>permanent pastures</i> |
| <i>w ha in ha</i> | | | | | | | | |
| WOJEWÓDZTWO <i>VOIVODSHIP</i> | 1784576 | 937886 | 606217 | 10240 | 116805 | 154643 | 729211 | 117479 |
| PODREGION KROŚNIEŃSKI <i>KROŚNIEŃSKI SUBREGION</i> | 553726 | 222910 | 131795 | 1733 | 22058 | 57487 | 299634 | 31182 |
| POWIAT BIESZCZADZKI <i>Urban-rural gmina</i> | 113907 | 22780 | 7431 | 10 | 2182 | 12571 | 85476 | 5651 |
| Ustrzyki Dolne <i>miasto urban area</i> | 47867 | 13704 | 5842 | 9 | 1091 | 6354 | 31847 | 2316 |
| <i>wieś rural area</i> | 1679 | 592 | 208 | 1 | 35 | 327 | 781 | 306 |
| | 46188 | 13112 | 5634 | 8 | 1056 | 6027 | 31066 | 2010 |
| Gminy wiejskie <i>Rural gminas</i> | | | | | | | | |
| Czarna <i>miasto urban area</i> | 18477 | 4511 | 1226 | 1 | 440 | 2734 | 13044 | 922 |
| Lutowiska <i>wieś rural area</i> | 47563 | 4565 | 363 | - | 651 | 3483 | 40585 | 2413 |
| POWIAT BRZÓZOWSKI <i>Urban-rural gmina</i> | 53934 | 33861 | 23238 | 119 | 3096 | 5897 | 17123 | 2950 |
| Brzozów <i>miasto urban area</i> | 10307 | 6461 | 4037 | 50 | 714 | 1337 | 3069 | 777 |
| <i>wieś rural area</i> | 1146 | 792 | 480 | 42 | 79 | 158 | 122 | 232 |
| | 9161 | 5669 | 3557 | 8 | 635 | 1179 | 2947 | 545 |
| Gminy wiejskie <i>Rural gminas</i> | | | | | | | | |
| Domaradz <i>miasto urban area</i> | 5650 | 4106 | 3009 | - | 317 | 622 | 1266 | 278 |
| Dydnia <i>wieś rural area</i> | 13029 | 6524 | 4529 | 29 | 223 | 1453 | 5900 | 605 |
| Haczów <i>miasto urban area</i> | 7165 | 5391 | 3065 | 16 | 1087 | 946 | 1388 | 386 |
| Jasienica Rosielna <i>wieś rural area</i> | 5706 | 3633 | 2292 | 12 | 481 | 680 | 1759 | 314 |
| Nozdrzec <i>miasto urban area</i> | 12077 | 7746 | 6306 | 12 | 274 | 859 | 3741 | 590 |
| POWIAT JASIELSKI <i>Urban-rural gmina</i> | 83087 | 44598 | 29287 | 491 | 4437 | 7988 | 33459 | 5030 |
| Jasło <i>miasto urban area</i> | 3652 | 2167 | 1391 | 127 | 215 | 286 | 299 | 1186 |
| Kołaczyce <i>wieś rural area</i> | 6110 | 3303 | 2253 | 46 | 182 | 642 | 2440 | 367 |
| <i>miasto urban area</i> | 715 | 449 | 316 | 10 | 6 | 95 | 176 | 90 |
| <i>wieś rural area</i> | 5395 | 2854 | 1937 | 36 | 176 | 547 | 2264 | 277 |

^a Łącznie z gruntami zadrzewionymi i zakrzewionymi.
^a Including woody and bushy land.

TABL. 1 (69). UŻYTKOWANIE GRUNTÓW W 2014 R. (cd.)
Stan w dniu 1 I
LAND USE IN 2014 (cont.)
As of 1 I

| WYSZCZEGÓLNIENIE SPECIFICATION | Ogółem Grand total | Użytki rolne Agricultural land | | | | Grunty leśne ^a Forests land ^a | Pozostałe grunty Other land | |
|--|-----------------------|-----------------------------------|----------------------------|------------------|-------------------------------------|--|-----------------------------------|--|
| | | razem total | w tym of which | | | | | |
| | | | grunty orne arable land | sady orchards | łąki trwale permanent meadows | | | pastwiska trwale permanent pastures |
| w ha in ha | | | | | | | | |
| POWIAT JASIELSKI (dok.) (cont.) | | | | | | | | |
| Gminy wiejskie Rural gminas | | | | | | | | |
| Brzyska | 4487 | 2997 | 2283 | 11 | 57 | 438 | 1242 | 248 |
| Dębowiec | 8647 | 4983 | 3266 | 41 | 659 | 749 | 3240 | 424 |
| Jasło | 9307 | 6585 | 4674 | 69 | 497 | 941 | 2052 | 670 |
| Krempna | 20386 | 4042 | 870 | - | 801 | 2270 | 15861 | 483 |
| Nowy Żmigród | 10359 | 6731 | 4937 | 52 | 500 | 983 | 3118 | 510 |
| Osiek Jasielski | 6040 | 3746 | 2388 | 33 | 728 | 426 | 1980 | 314 |
| Skołyszyn | 7849 | 5256 | 3871 | 56 | 275 | 695 | 2054 | 539 |
| Tarnowiec | 6250 | 4788 | 3354 | 56 | 523 | 558 | 1173 | 289 |
| POWIAT KRÓŚNIEŃSKI | 92588 | 52618 | 32735 | 892 | 5738 | 10369 | 35178 | 4792 |
| Gminy miejsko-wiejskie Urban-rural gminas | | | | | | | | |
| Dukla | 23514 | 10028 | 5524 | 58 | 952 | 3103 | 12562 | 924 |
| miasto urban area | 548 | 195 | 122 | 1 | 1 | 64 | 259 | 94 |
| wieś rural area | 22966 | 9833 | 5402 | 57 | 951 | 3039 | 12303 | 830 |
| Iwonicz-Zdrój | 4550 | 3167 | 2326 | 5 | 148 | 455 | 1083 | 300 |
| miasto urban area | 589 | 164 | 109 | - | 15 | 35 | 323 | 102 |
| wieś rural area | 3961 | 3003 | 2217 | 5 | 133 | 420 | 760 | 198 |
| Jedlicze | 5857 | 4633 | 3263 | 48 | 414 | 550 | 640 | 584 |
| miasto urban area | 1060 | 684 | 469 | 4 | 44 | 125 | 78 | 298 |
| wieś rural area | 4797 | 3949 | 2794 | 44 | 370 | 425 | 562 | 286 |
| Rymanów | 16663 | 9223 | 5378 | 37 | 1315 | 2123 | 6579 | 861 |
| miasto urban area | 1239 | 1090 | 730 | - | 244 | 54 | 9 | 140 |
| wieś rural area | 15424 | 8133 | 4648 | 37 | 1071 | 2069 | 6570 | 721 |
| Gminy wiejskie Rural gminas | | | | | | | | |
| Chorkówka | 7735 | 5614 | 3885 | 78 | 704 | 590 | 1710 | 411 |
| Jaślika | 9863 | 3055 | 1331 | - | 575 | 1088 | 6549 | 259 |
| Korczyna | 9306 | 5503 | 3457 | 408 | 322 | 923 | 3391 | 412 |
| Krościenko Wyżne | 1631 | 1264 | 744 | 10 | 175 | 280 | 93 | 274 |
| Miejsce Piastowe | 5132 | 4366 | 3011 | 99 | 564 | 330 | 388 | 378 |
| Wojaszówka | 8337 | 5765 | 3816 | 149 | 569 | 927 | 2183 | 389 |
| POWIAT LESKI | 83494 | 16433 | 8844 | 21 | 1145 | 5742 | 61519 | 5542 |
| Gmina miejsko-wiejska Urban-rural gmina | | | | | | | | |
| Lesko | 11139 | 4362 | 2879 | 5 | 227 | 1031 | 5933 | 844 |
| miasto urban area | 1533 | 650 | 327 | 2 | 39 | 239 | 555 | 328 |
| wieś rural area | 9606 | 3712 | 2552 | 3 | 188 | 792 | 5378 | 516 |
| Gminy wiejskie Rural gminas | | | | | | | | |
| Bałigród | 15823 | 3367 | 1653 | 1 | 159 | 1456 | 12026 | 430 |
| Cisna | 28726 | 1586 | 148 | - | 426 | 960 | 26271 | 869 |
| Olszanica | 9354 | 3188 | 1870 | 14 | 191 | 966 | 5649 | 517 |
| Solina | 18452 | 3930 | 2294 | 1 | 142 | 1329 | 11640 | 2882 |

^a Łącznie z gruntami zadrzewionymi i zakrzewionymi.
^a Including woody and bushy land.

TABL. 1 (69). UŻYTKOWANIE GRUNTÓW W 2014 R. (cd.)
 Stan w dniu 1 I
 LAND USE IN 2014 (cont.)
 As of 1 I

| WYSZCZEGÓLNIENIE SPECIFICATION | Ogółem Grand total | Użytki rolne Agricultural land | | | | | Grunty leśne ^a Forests land ^a | Pozostałe grunty Other land |
|--|-----------------------|--------------------------------|----------------------------|------------------|-------------------------------------|--|--|-----------------------------------|
| | | razem total | w tym of which | | | | | |
| | | | grunty orne arable land | sady orchards | łąki trwale permanent meadows | pastwiska trwale permanent pastures | | |
| w ha in ha | | | | | | | | |
| POWIAT SANOCKI | 122366 | 49838 | 28270 | 158 | 5235 | 14546 | 66823 | 5705 |
| Gmina miejska Urban gmina | | | | | | | | |
| Sanok | 3808 | 1560 | 1112 | 13 | 102 | 294 | 1275 | 973 |
| Gmina miejsko-wiejska Urban-rural gmina | | | | | | | | |
| Zagórz | 15989 | 6722 | 3894 | 16 | 311 | 2248 | 8362 | 905 |
| miasto urban area | 2229 | 1155 | 797 | 11 | 42 | 209 | 769 | 305 |
| wieś rural area | 13760 | 5567 | 3097 | 5 | 269 | 2039 | 7593 | 600 |
| Gminy wiejskie Rural gminas | | | | | | | | |
| Besko | 2748 | 2285 | 1399 | 36 | 491 | 240 | 282 | 181 |
| Bukowsko | 13693 | 7232 | 4449 | 19 | 727 | 1837 | 6009 | 452 |
| Komańcza | 45493 | 10165 | 2993 | 7 | 1552 | 5437 | 34299 | 1029 |
| Sanok | 23170 | 12292 | 8328 | 33 | 934 | 2520 | 9592 | 1286 |
| Tyrawa Wołoska | 6925 | 2259 | 1497 | 15 | 53 | 620 | 4420 | 246 |
| Zarszyn | 10540 | 7323 | 4598 | 19 | 1065 | 1350 | 2584 | 633 |
| Miasto na prawach powiatu: City with powiat status: | | | | | | | | |
| Krosno | 4350 | 2782 | 1990 | 42 | 225 | 374 | 56 | 1512 |
| PODREGION PRZEMYSKI | 429244 | 245713 | 168939 | 3326 | 26910 | 34673 | 159049 | 24482 |
| PRZEMYSKI SUBREGION | | | | | | | | |
| POWIAT JAROSŁAWSKI | 102866 | 71020 | 50328 | 1116 | 7415 | 8671 | 24580 | 7266 |
| Gminy miejskie Urban gminas | | | | | | | | |
| Jarosław | 3461 | 2507 | 1720 | 139 | 296 | 223 | 43 | 911 |
| Radymno | 1362 | 989 | 720 | 7 | 90 | 136 | 45 | 328 |
| Gmina miejsko-wiejska Urban-rural gmina | | | | | | | | |
| Pruchnik | 8034 | 5775 | 4543 | 209 | 226 | 482 | 1806 | 453 |
| miasto urban area | 1991 | 1472 | 1088 | 75 | 41 | 181 | 377 | 142 |
| wieś rural area | 6043 | 4303 | 3455 | 134 | 185 | 301 | 1429 | 311 |
| Gminy wiejskie Rural gminas | | | | | | | | |
| Chłopice | 4920 | 4407 | 3612 | 62 | 392 | 183 | 150 | 363 |
| Jarosław | 11348 | 10050 | 7421 | 124 | 975 | 1039 | 483 | 815 |
| Laszki | 13800 | 10245 | 6320 | 47 | 1441 | 1867 | 2798 | 757 |
| Pawłosiów | 4742 | 3904 | 3039 | 153 | 300 | 196 | 435 | 403 |
| Radymno | 18218 | 13419 | 9731 | 132 | 1190 | 1853 | 3321 | 1478 |
| Rokietnica | 5708 | 3766 | 3033 | 95 | 287 | 168 | 1779 | 163 |
| Roźwienica | 6875 | 5051 | 3852 | 84 | 471 | 407 | 1484 | 340 |
| Wiązownica | 24398 | 10907 | 6337 | 64 | 1747 | 2117 | 12236 | 1255 |
| POWIAT LUBACZOWSKI | 130837 | 61518 | 38098 | 109 | 10411 | 10589 | 64452 | 4867 |
| Gmina miejska Urban gmina | | | | | | | | |
| Lubaczów | 2573 | 1859 | 1155 | 7 | 318 | 273 | 305 | 409 |

^a Łącznie z gruntami zadrzewionymi i zakrzewionymi.
^a Including woody and bushy land.

TABL. 1 (69). UŻYTKOWANIE GRUNTÓW W 2014 R. (cd.)
Stan w dniu 1 I
LAND USE IN 2014 (cont.)
As of 1 I

| WYSZCZEGÓLNIENIE SPECIFICATION | Ogółem Grand total | Użytki rolne Agricultural land | | | | Grunty leśne ^a Forests land ^a | Pozostałe grunty Other land | |
|---|-----------------------|-----------------------------------|----------------------------|------------------|-------------------------------------|--|-----------------------------------|--|
| | | razem total | w tym of which | | | | | |
| | | | grunty orne arable land | sady orchards | łąki trwale permanent meadows | | | pastwiska trwale permanent pastures |
| w ha in ha | | | | | | | | |
| POWIAT LUBACZOWSKI (dok.) (cont.) | | | | | | | | |
| Gminy miejsko-wiejskie Urban-rural gminas | | | | | | | | |
| Cieszanów | 21944 | 12432 | 7519 | 8 | 2389 | 2067 | 8742 | 770 |
| miasto urban area | 1506 | 1240 | 737 | 8 | 352 | 90 | 155 | 111 |
| wieś rural area | 20438 | 11192 | 6782 | - | 2037 | 1977 | 8587 | 659 |
| Narol | 20347 | 8187 | 6161 | - | 722 | 1129 | 11585 | 575 |
| miasto urban area | 1242 | 729 | 496 | - | 87 | 140 | 404 | 109 |
| wieś rural area | 19105 | 7458 | 5665 | - | 635 | 989 | 11181 | 466 |
| Oleszyce | 15184 | 7118 | 4443 | 64 | 1040 | 1159 | 7448 | 618 |
| miasto urban area | 508 | 402 | 178 | 28 | 38 | 83 | 20 | 86 |
| wieś rural area | 14676 | 6716 | 4265 | 36 | 1002 | 1076 | 7428 | 532 |
| Gminy wiejskie Rural gminas | | | | | | | | |
| Horyniec-Zdrój | 20310 | 7503 | 5258 | 8 | 668 | 1243 | 12232 | 575 |
| Lubaczów | 20285 | 10714 | 6059 | 19 | 2312 | 1797 | 8663 | 908 |
| Stary Dzików | 15570 | 8201 | 4767 | - | 1794 | 1596 | 6925 | 444 |
| Wielkie Oczy | 14624 | 5504 | 2736 | 3 | 1168 | 1325 | 8552 | 568 |
| POWIAT PRZEMYSKI | 121122 | 63533 | 45045 | 1010 | 3691 | 10310 | 51243 | 6346 |
| Gminy wiejskie Rural gminas | | | | | | | | |
| Bircza | 25405 | 8298 | 5484 | 28 | 334 | 2126 | 16391 | 716 |
| Dubiecko | 15425 | 8169 | 6219 | 56 | 382 | 1125 | 6575 | 681 |
| Fredropol | 15960 | 6470 | 4090 | 201 | 544 | 1389 | 8830 | 660 |
| Krasiczyn | 12436 | 3639 | 2209 | 93 | 297 | 893 | 8129 | 668 |
| Krzywca | 9495 | 4049 | 2972 | 23 | 144 | 725 | 4882 | 564 |
| Medyka | 6062 | 5052 | 3740 | 52 | 261 | 738 | 218 | 792 |
| Orły | 7047 | 6399 | 5183 | 142 | 342 | 398 | 206 | 442 |
| Przemysł | 10843 | 6470 | 4670 | 140 | 421 | 941 | 3815 | 558 |
| Stubno | 8870 | 7293 | 4437 | 32 | 702 | 1151 | 1069 | 508 |
| Żurawica | 9579 | 7694 | 6041 | 243 | 264 | 824 | 1128 | 757 |
| POWIAT PRZEWORSKI | 69802 | 47262 | 33878 | 966 | 5234 | 4685 | 18319 | 4221 |
| Gmina miejska Urban gmina | | | | | | | | |
| Przeworsk | 2213 | 1654 | 1346 | 7 | 75 | 151 | 10 | 549 |
| Gminy miejsko-wiejskie Urban-rural gminas | | | | | | | | |
| Kańczuga | 10503 | 8297 | 6483 | 525 | 414 | 431 | 1687 | 519 |
| miasto urban area | 760 | 629 | 533 | 22 | 41 | 13 | 28 | 103 |
| wieś rural area | 9743 | 7668 | 5950 | 503 | 373 | 418 | 1659 | 416 |
| Sieniawa | 12765 | 6313 | 3954 | 4 | 860 | 1161 | 5758 | 694 |
| miasto urban area | 674 | 446 | 323 | 1 | 65 | 23 | 57 | 171 |
| wieś rural area | 12091 | 5867 | 3631 | 3 | 795 | 1138 | 5701 | 523 |

^a Łącznie z gruntami zadrzewionymi i zakrzewionymi.
^a Including woody and bushy land.

TABL. 1 (69). UŻYTKOWANIE GRUNTÓW W 2014 R. (cd.)
 Stan w dniu 1 I
 LAND USE IN 2014 (cont.)
 As of 1 I

| WYSZCZEGÓLNIENIE SPECIFICATION | Ogółem Grand total | Użytki rolne Agricultural land | | | | | Grunty leśne ^a Forests land ^a | Pozostałe grunty Other land |
|--|-----------------------|--------------------------------|----------------------------|------------------|-------------------------------------|--|--|-----------------------------------|
| | | razem total | w tym of which | | | | | |
| | | | grunty orne arable land | sady orchards | łąki trwale permanent meadows | pastwiska trwale permanent pastures | | |
| w ha in ha | | | | | | | | |
| POWIAT PRZEWORSKI (dok.) (cont.) | | | | | | | | |
| <i>Gminy wiejskie</i> <i>Rural gminas</i> | | | | | | | | |
| Adamówka | 13428 | 6297 | 3897 | 5 | 1131 | 924 | 6764 | 367 |
| Gać | 3596 | 3437 | 2829 | 55 | 256 | 142 | 9 | 150 |
| Jawornik Polski | 6293 | 3736 | 2770 | 46 | 210 | 517 | 2188 | 369 |
| Przeworsk | 9080 | 8199 | 5904 | 118 | 1396 | 347 | 149 | 732 |
| Tryńcza | 7006 | 5166 | 3691 | 49 | 375 | 733 | 1269 | 571 |
| Zarzecze | 4918 | 4163 | 3004 | 157 | 517 | 279 | 485 | 270 |
| <i>Miasto na prawach powiatu:</i> <i>City with powiat status:</i> | | | | | | | | |
| Przemysł | 4617 | 2380 | 1590 | 125 | 159 | 418 | 455 | 1782 |
| PODREGION RZESZOWSKI | 355053 | 225254 | 147806 | 3134 | 28413 | 32623 | 103414 | 26385 |
| <i>RZESZOWSKI SUBREGION</i> | | | | | | | | |
| POWIAT KOLBUSZOWSKI | 77317 | 41725 | 22761 | 79 | 9232 | 7261 | 30522 | 5070 |
| <i>Gmina miejsko-wiejska</i> <i>Urban-rural gmina</i> | | | | | | | | |
| Kolbuszowa | 17084 | 11702 | 6438 | 35 | 2545 | 1934 | 4295 | 1087 |
| miasto urban area | 794 | 398 | 187 | 3 | 43 | 124 | 48 | 348 |
| wieś rural area | 16290 | 11304 | 6251 | 32 | 2502 | 1810 | 4247 | 739 |
| <i>Gminy wiejskie</i> <i>Rural gminas</i> | | | | | | | | |
| Cmolas | 13399 | 6571 | 3444 | 15 | 1420 | 1352 | 6376 | 452 |
| Dzikowiec | 12156 | 6114 | 3713 | 6 | 952 | 1033 | 5576 | 466 |
| Majdan Królewski | 15526 | 5666 | 2407 | 10 | 2047 | 832 | 7564 | 2296 |
| Niwiska | 9486 | 4605 | 2587 | 5 | 923 | 871 | 4564 | 317 |
| Raniżów | 9666 | 7067 | 4172 | 8 | 1345 | 1239 | 2147 | 452 |
| POWIAT ŁAŃCUCKI | 45184 | 31302 | 20957 | 1047 | 3834 | 3182 | 10766 | 3116 |
| <i>Gmina miejska</i> <i>Urban gmina</i> | | | | | | | | |
| Łañcut | 1942 | 1222 | 803 | 93 | 197 | 65 | 42 | 678 |
| <i>Gminy wiejskie</i> <i>Rural gminas</i> | | | | | | | | |
| Białobrzegi | 5614 | 4207 | 2504 | 39 | 887 | 439 | 854 | 553 |
| Czarna | 7807 | 4704 | 2894 | 138 | 641 | 627 | 2535 | 568 |
| Łañcut | 10630 | 9286 | 6280 | 658 | 899 | 724 | 801 | 543 |
| Markowa | 6874 | 5018 | 3716 | 91 | 318 | 606 | 1657 | 199 |
| Rakszawa | 6646 | 3091 | 2036 | 7 | 465 | 372 | 3316 | 239 |
| Żołynia | 5671 | 3774 | 2724 | 21 | 427 | 349 | 1561 | 336 |

^a Łącznie z gruntami zadrzewionymi i zakrzewionymi.
^a Including woody and bushy land.

TABL. 1 (69). UŻYTKOWANIE GRUNTÓW W 2014 R. (cd.)
Stan w dniu 1 I
LAND USE IN 2014 (cont.)
As of 1 I

| WYSZCZEGÓLNIENIE SPECIFICATION | Ogółem Grand total | Użytki rolne Agricultural land | | | | | Grunty leśne ^a Forests land ^a | Pozostałe grunty Other land |
|--|-----------------------|--------------------------------|----------------------------|------------------|-------------------------------------|--|--|-----------------------------------|
| | | razem total | w tym of which | | | | | |
| | | | grunty orne arable land | sady orchards | łąki trwale permanent meadows | pastwiska trwale permanent pastures | | |
| w ha in ha | | | | | | | | |
| POWIAT ROPCZYCKO- SĘDZISZOWSKI | 54831 | 36095 | 24183 | 345 | 3932 | 5476 | 15253 | 3483 |
| Gminy miejsko-wiejskie Urban-rural gminas | | | | | | | | |
| Ropczyce | 13908 | 9909 | 7102 | 120 | 755 | 1360 | 2929 | 1070 |
| miasto urban area | 4710 | 3564 | 2477 | 53 | 314 | 498 | 504 | 642 |
| wieś rural area | 9198 | 6345 | 4625 | 67 | 441 | 862 | 2425 | 428 |
| Sędziszów Małopolski | 15404 | 9105 | 5769 | 83 | 1231 | 1418 | 5210 | 1089 |
| miasto urban area | 996 | 706 | 512 | 14 | 83 | 53 | 7 | 283 |
| wieś rural area | 14408 | 8399 | 5257 | 69 | 1148 | 1365 | 5203 | 806 |
| Gminy wiejskie Rural gminas | | | | | | | | |
| Iwierzycy | 6552 | 5254 | 3691 | 112 | 551 | 551 | 966 | 332 |
| Ostrów | 9619 | 5012 | 2846 | 15 | 941 | 931 | 4021 | 586 |
| Wielopole Skrzyńskie | 9348 | 6815 | 4775 | 15 | 454 | 1216 | 2127 | 406 |
| POWIAT RZESZOWSKI | 115738 | 76236 | 50264 | 969 | 9359 | 11586 | 31562 | 7940 |
| Gmina miejska Urban gmina | | | | | | | | |
| Dynów | 2455 | 1896 | 1509 | 19 | 79 | 169 | 342 | 217 |
| Gminy miejsko-wiejskie Urban-rural gminas | | | | | | | | |
| Biażowa | 11260 | 6426 | 4529 | 125 | 304 | 1115 | 4119 | 715 |
| miasto urban area | 423 | 313 | 218 | 22 | 26 | 26 | 24 | 86 |
| wieś rural area | 10837 | 6113 | 4311 | 103 | 278 | 1089 | 4095 | 629 |
| Boguchwała | 8896 | 6958 | 4998 | 78 | 751 | 832 | 1300 | 638 |
| miasto urban area | 911 | 675 | 466 | 14 | 76 | 79 | 11 | 225 |
| wieś rural area | 7985 | 6283 | 4532 | 64 | 675 | 753 | 1289 | 413 |
| Głogów Małopolski | 14470 | 7744 | 4228 | 16 | 1483 | 1601 | 5661 | 1065 |
| miasto urban area | 1371 | 514 | 355 | 2 | 79 | 34 | 574 | 283 |
| wieś rural area | 13099 | 7230 | 3873 | 14 | 1404 | 1567 | 5087 | 782 |
| Sokolów Małopolski | 13420 | 9355 | 5823 | 23 | 1582 | 1419 | 3494 | 571 |
| miasto urban area | 1554 | 1335 | 929 | 2 | 295 | 69 | 49 | 170 |
| wieś rural area | 11866 | 8020 | 4894 | 21 | 1287 | 1350 | 3445 | 401 |
| Tyczyn | 5902 | 4120 | 2813 | 193 | 177 | 705 | 1406 | 376 |
| miasto urban area | 967 | 741 | 506 | 38 | 54 | 102 | 79 | 147 |
| wieś rural area | 4935 | 3379 | 2307 | 155 | 123 | 603 | 1327 | 229 |
| Gminy wiejskie Rural gminas | | | | | | | | |
| Chmielnik | 5292 | 3616 | 2389 | 95 | 173 | 787 | 1377 | 299 |
| Dynów | 11902 | 6761 | 4884 | 23 | 395 | 1113 | 4557 | 584 |
| Hyżne | 5126 | 3509 | 2653 | 18 | 190 | 446 | 1367 | 250 |
| Kamień | 7363 | 5149 | 3155 | 4 | 1041 | 730 | 2004 | 210 |
| Krasne | 3910 | 3306 | 2455 | 77 | 304 | 298 | 204 | 400 |
| Łubenia | 5491 | 3224 | 2316 | 50 | 88 | 621 | 1990 | 277 |
| Świlcza | 11223 | 7930 | 4723 | 159 | 1721 | 888 | 2534 | 759 |
| Trzebownisko | 9028 | 6242 | 3789 | 89 | 1071 | 862 | 1207 | 1579 |

^a Łącznie z gruntami zadrzewionymi i zakrzewionymi.
^a Including woody and bushy land.

TABL. 1 (69). UŻYTKOWANIE GRUNTÓW W 2014 R. (cd.)
 Stan w dniu 1 I
 LAND USE IN 2014 (cont.)
 As of 1 I

| WYSZCZEGÓLNIENIE SPECIFICATION | Ogółem Grand total | Użytki rolne Agricultural land | | | | | Grunty leśne ^a Forests land ^a | Pozostałe grunty Other land |
|---|-----------------------|--------------------------------|----------------------------|------------------|-------------------------------------|--|--|-----------------------------------|
| | | razem total | w tym of which | | | | | |
| | | | grunty orne arable land | sady orchards | łąki trwale permanent meadows | pastwiska trwale permanent pastures | | |
| | | w ha | | in ha | | | | |
| POWIAT STRZYŻÓWSKI | 50347 | 32963 | 24736 | 536 | 1470 | 4293 | 14775 | 2609 |
| Gmina miejsko-wiejska Urban-rural gmina | | | | | | | | |
| Strzyżów | 14032 | 9122 | 6806 | 96 | 405 | 1315 | 4005 | 905 |
| miasto urban area | 1389 | 846 | 630 | 17 | 30 | 121 | 244 | 299 |
| wieś rural area | 12643 | 8276 | 6176 | 79 | 375 | 1194 | 3761 | 606 |
| Gminy wiejskie Rural gminas | | | | | | | | |
| Czudec | 8470 | 5670 | 4278 | 189 | 147 | 690 | 2362 | 438 |
| Fryształ | 9063 | 5375 | 4032 | 31 | 302 | 690 | 3191 | 497 |
| Niebylec | 10444 | 7141 | 5211 | 146 | 377 | 985 | 2923 | 380 |
| Wiśniowa | 8338 | 5655 | 4409 | 74 | 239 | 613 | 2294 | 389 |
| Miasto na prawach powiatu: City with powiat status: | | | | | | | | |
| Rzeszów | 11636 | 6933 | 4905 | 158 | 586 | 825 | 536 | 4167 |
| PODREGION TARNOBRZESKI TARNOBRZESKI SUBREGION | 446553 | 244009 | 157677 | 2047 | 39424 | 29860 | 167114 | 35430 |
| POWIAT DĘBICKI | 77748 | 50110 | 37287 | 571 | 3597 | 5931 | 21802 | 5836 |
| Gmina miejska Urban gmina | | | | | | | | |
| Dębica | 3383 | 1373 | 958 | 31 | 67 | 190 | 741 | 1269 |
| Gminy miejsko-wiejskie Urban-rural gminas | | | | | | | | |
| Brzostek | 12233 | 8180 | 6169 | 81 | 211 | 1233 | 3502 | 551 |
| miasto urban area | 876 | 698 | 583 | 6 | 21 | 40 | 69 | 109 |
| wieś rural area | 11357 | 7482 | 5586 | 75 | 190 | 1193 | 3433 | 442 |
| Pilzno | 16513 | 11093 | 8341 | 167 | 907 | 1112 | 4404 | 1016 |
| miasto urban area | 1604 | 1247 | 948 | 7 | 47 | 173 | 149 | 208 |
| wieś rural area | 14909 | 9846 | 7393 | 160 | 860 | 939 | 4255 | 808 |
| Gminy wiejskie Rural gminas | | | | | | | | |
| Czarna | 14799 | 8273 | 5985 | 42 | 927 | 917 | 5675 | 851 |
| Dębica | 13790 | 8051 | 5734 | 159 | 515 | 1126 | 4522 | 1217 |
| Jodłowa | 5992 | 4088 | 3144 | 11 | 228 | 505 | 1706 | 198 |
| Żyraków | 11038 | 9052 | 6956 | 80 | 742 | 848 | 1252 | 734 |
| POWIAT LEŻAJSKI | 58371 | 34840 | 23410 | 170 | 5355 | 3662 | 19627 | 3904 |
| Gmina miejska Urban gmina | | | | | | | | |
| Leżajsk | 2058 | 1111 | 775 | 28 | 168 | 75 | 503 | 444 |

^a Łącznie z gruntami zadrzewionymi i zakrzewionymi.
^a Including woody and bushy land.

TABL. 1 (69). UŻYTKOWANIE GRUNTÓW W 2014 R. (cd.)
Stan w dniu 1 I
LAND USE IN 2014 (cont.)
As of 1 I

| WYSZCZEGÓLNIENIE SPECIFICATION | Ogółem Grand total | Użytki rolne Agricultural land | | | | | Grunty leśne ^a Forests land ^a | Pozostałe grunty Other land |
|--|-----------------------|--------------------------------|----------------------------|------------------|-------------------------------------|--|--|-----------------------------------|
| | | razem total | w tym of which | | | | | |
| | | | grunty orne arable land | sady orchards | łąki trwałe permanent meadows | pastwiska trwałe permanent pastures | | |
| w ha in ha | | | | | | | | |
| POWIAT LEŻAJSKI (dok.) (cont.) | | | | | | | | |
| Gmina miejsko-wiejska Urban-rural gmina | | | | | | | | |
| Nowa Sarzyna | 14373 | 8000 | 4892 | 10 | 1736 | 775 | 5247 | 1126 |
| miasto urban area | 915 | 158 | 97 | - | 11 | 46 | 503 | 254 |
| wieś rural area | 13458 | 7842 | 4795 | 10 | 1725 | 729 | 4744 | 872 |
| Gminy wiejskie Rural gminas | | | | | | | | |
| Grodzisko Dolne | 7857 | 5415 | 4269 | 44 | 416 | 366 | 2060 | 382 |
| Kuryłówka | 14194 | 7506 | 4892 | 59 | 1245 | 887 | 6003 | 685 |
| Leżajsk | 19889 | 12808 | 8582 | 29 | 1790 | 1559 | 5814 | 1267 |
| POWIAT MIELECKI | 88050 | 55633 | 41389 | 195 | 5261 | 5119 | 25671 | 6746 |
| Gmina miejska Urban gmina | | | | | | | | |
| Mielec | 4689 | 2003 | 1371 | 5 | 158 | 296 | 761 | 1925 |
| Gminy miejsko-wiejskie Urban-rural gminas | | | | | | | | |
| Przeclaw | 13419 | 6714 | 4644 | 20 | 900 | 715 | 6073 | 632 |
| miasto urban area | 1604 | 529 | 448 | 5 | 16 | 40 | 978 | 97 |
| wieś rural area | 11815 | 6185 | 4196 | 15 | 884 | 675 | 5095 | 535 |
| Radomyśl Wielki | 15978 | 10302 | 7612 | 19 | 1175 | 858 | 4919 | 757 |
| miasto urban area | 879 | 680 | 496 | 11 | 59 | 42 | 82 | 117 |
| wieś rural area | 15099 | 9622 | 7116 | 8 | 1116 | 816 | 4837 | 640 |
| Gminy wiejskie Rural gminas | | | | | | | | |
| Borowa | 5531 | 4537 | 3844 | 23 | 88 | 298 | 459 | 535 |
| Czermin | 8021 | 6084 | 5131 | 32 | 161 | 393 | 1428 | 509 |
| Gawłuszowice | 3401 | 2731 | 2256 | 25 | 55 | 232 | 412 | 258 |
| Mielec | 12272 | 6121 | 4670 | 40 | 462 | 483 | 5503 | 648 |
| Padew Narodowa | 7125 | 5237 | 3451 | 22 | 963 | 425 | 1193 | 695 |
| Tuszów Narodowy | 8924 | 5022 | 3417 | 8 | 686 | 617 | 3467 | 435 |
| Wadowice Górne | 8690 | 6882 | 4993 | 1 | 613 | 802 | 1456 | 352 |
| POWIAT NIŻAŃSKI | 78564 | 39983 | 21538 | 301 | 10182 | 5965 | 34305 | 4276 |
| Gminy miejsko-wiejskie Urban-rural gminas | | | | | | | | |
| Nisko | 14237 | 5478 | 2575 | 81 | 1647 | 814 | 7669 | 1090 |
| miasto urban area | 6096 | 1645 | 627 | 43 | 501 | 352 | 3790 | 661 |
| wieś rural area | 8141 | 3833 | 1948 | 38 | 1146 | 462 | 3879 | 429 |
| Rudnik nad Sanem | 7869 | 2989 | 1473 | 18 | 938 | 380 | 4181 | 699 |
| miasto urban area | 3660 | 1187 | 368 | 7 | 445 | 282 | 2065 | 408 |
| wieś rural area | 4209 | 1802 | 1105 | 11 | 493 | 98 | 2116 | 291 |
| Ulanów | 11937 | 6355 | 3372 | 54 | 1486 | 1187 | 4934 | 648 |
| miasto urban area | 820 | 303 | 99 | 1 | 83 | 105 | 385 | 132 |
| wieś rural area | 11117 | 6052 | 3273 | 53 | 1403 | 1082 | 4549 | 516 |

^a Łącznie z gruntami zadrzewionymi i zakrzewionymi.
^a Including woody and bushy land.

TABL. 1 (69). UŻYTKOWANIE GRUNTÓW W 2014 R. (dok.)
 Stan w dniu 1 I
 LAND USE IN 2014 (cont.)
 As of 1 I

| WYSZCZEGÓLNIENIE SPECIFICATION | Ogółem Grand total | Użytki rolne Agricultural land | | | | | Grunty leśne ^a Forests land ^a | Pozostałe grunty Other land |
|--|-----------------------|--------------------------------|----------------------------|------------------|-------------------------------------|--|--|-----------------------------------|
| | | razem total | w tym of which | | | | | |
| | | | grunty orne arable land | sady orchards | łąki trwałe permanent meadows | pastwiska trwałe permanent pastures | | |
| w ha in ha | | | | | | | | |
| POWIAT NIŻAŃSKI (dok.) (cont.) | | | | | | | | |
| Gminy wiejskie Rural gminas | | | | | | | | |
| Harasiuki | 16817 | 7027 | 4106 | 32 | 1449 | 1117 | 9082 | 708 |
| Jarocin | 9079 | 4819 | 2357 | 16 | 1317 | 904 | 3947 | 313 |
| Jeżowe | 12393 | 8206 | 4252 | 12 | 2432 | 1077 | 3880 | 307 |
| Krzyszów | 6232 | 5109 | 3403 | 88 | 913 | 486 | 612 | 511 |
| POWIAT STALOWOWOLSKI | 83174 | 30241 | 18115 | 241 | 5727 | 4667 | 45245 | 7688 |
| Gmina miejska Urban gmina | | | | | | | | |
| Stalowa Wola | 8252 | 1317 | 860 | - | 218 | 221 | 5074 | 1861 |
| Gminy miejsko-wiejskie Urban-rural gminas | | | | | | | | |
| Zaklików | 20213 | 5226 | 3303 | 60 | 661 | 659 | 13807 | 1180 |
| miasto urban area | 1142 | 454 | 216 | 9 | 152 | 37 | 471 | 217 |
| wieś rural area | 19071 | 4772 | 3087 | 51 | 509 | 622 | 13336 | 963 |
| Gminy wiejskie Rural gminas | | | | | | | | |
| Bojanów | 17933 | 5811 | 2771 | - | 1630 | 1386 | 10624 | 1498 |
| Pysznicza | 14669 | 4992 | 3061 | 22 | 1094 | 502 | 8968 | 709 |
| Radomyśl nad Sanem | 13390 | 6361 | 3744 | 63 | 1137 | 1123 | 5340 | 1689 |
| Zaleszany | 8717 | 6534 | 4376 | 96 | 987 | 776 | 1432 | 751 |
| POWIAT TARNOBRZESKI | 52106 | 27861 | 13242 | 296 | 7964 | 3763 | 19502 | 4743 |
| Gminy miejsko-wiejskie Urban-rural gminas | | | | | | | | |
| Baranów Sandomierski | 12155 | 7423 | 4181 | 164 | 1525 | 1042 | 3627 | 1105 |
| miasto urban area | 915 | 669 | 411 | 91 | 74 | 56 | 65 | 181 |
| wieś rural area | 11240 | 6754 | 3770 | 73 | 1451 | 986 | 3562 | 924 |
| Nowa Dęba | 14341 | 6038 | 2391 | 15 | 1817 | 738 | 7144 | 1159 |
| miasto urban area | 1670 | 800 | 302 | 2 | 292 | 140 | 536 | 334 |
| wieś rural area | 12671 | 5238 | 2089 | 13 | 1525 | 598 | 6608 | 825 |
| Gminy wiejskie Rural gminas | | | | | | | | |
| Gorzyce | 6890 | 4636 | 2685 | 98 | 977 | 561 | 1301 | 953 |
| Grębów | 18720 | 9764 | 3985 | 19 | 3645 | 1422 | 7430 | 1526 |
| Miasto na prawach powiatu: City with powiat status: | | | | | | | | |
| Tarnobrzeg | 8540 | 5341 | 2696 | 273 | 1338 | 753 | 962 | 2237 |

^a Łącznie z gruntami zadrzewionymi i zakrzewionymi.

^a Including woody and bushy land.

Źródło: dane Wojewódzkiego Ośrodka Dokumentacji Geodezyjnej i Kartograficznej w Rzeszowie.

Source: data of the Centre of Geodesic and Cartographical Documentation of Podkarpackie Voivodship in Rzeszow.

TABL. 2 (70). POWIERZCHNIA GRUNTÓW LEŚNYCH W 2013 R.
Stan w dniu 31 XII
FOREST LAND IN 2013
As of 31 XII

| WYSZCZEGÓLNIENIE SPECIFICATION | Ogółem Grand total | W tym lasy Of which forests | Z ogółem – grunty Of grand total – land | | | | | Lesistość w % Forest cover in % |
|--|-----------------------|--------------------------------------|---|--|--|---------------------------------------|---------------------|--|
| | | | publiczne public | | | własność gmin owned by gmina | prywatne private | |
| | | | razem total | własność Skarbu Państwa owned by the State Treasury | | | | |
| | | | | razem total | w tym w za- rządzie Lasów Państwowych of which ma- naged by the State Forests | | | |
| w ha in ha | | | | | | | | |
| WOJEWÓDZTWO VOIVODSHIP | 685934,3 | 675633,4 | 569419,7 | 540565,7 | 496921,2 | 28854,0 | 116514,6 | 37,9 |
| PODREGION KROŚNIENSKI KROŚNIENSKI SUBREGION | 281585,9 | 278855,5 | 254420,3 | 245460,6 | 203673,1 | 8959,7 | 27165,7 | 50,4 |
| POWIAT BIESZCZADZKI | 80337,5 | 79482,6 | 77473,1 | 77201,9 | 58485,1 | 271,2 | 2864,4 | 69,8 |
| Gmina miejsko-wiejska Urban-rural gmina | | | | | | | | |
| Ustrzyki Dolne | 29538,5 | 29230,9 | 27625,2 | 27363,2 | 27282,0 | 262,0 | 1913,3 | 61,1 |
| miasto urban area | 676,7 | 670,2 | 653,7 | 635,7 | 635,7 | 18,0 | 23,0 | 39,9 |
| wieś rural area | 28861,8 | 28560,7 | 26971,5 | 26727,5 | 26646,3 | 244,0 | 1890,3 | 61,8 |
| Gminy wiejskie Rural gminas | | | | | | | | |
| Czarna | 11526,4 | 11420,6 | 10804,0 | 10795,4 | 10637,9 | 8,6 | 722,4 | 61,8 |
| Lutowiska | 39272,6 | 38831,1 | 39043,9 | 39043,3 | 20565,2 | 0,6 | 228,7 | 81,6 |
| POWIAT BRZozowski | 15908,5 | 15733,4 | 11192,5 | 10811,7 | 10697,9 | 380,8 | 4716,0 | 29,2 |
| Gmina miejsko-wiejska Urban-rural gmina | | | | | | | | |
| Brzozów | 2679,5 | 2644,5 | 1807,5 | 1802,6 | 1785,1 | 4,9 | 872,0 | 25,7 |
| miasto urban area | 105,0 | 103,6 | 65,0 | 64,5 | 64,5 | 0,5 | 40,0 | 9,0 |
| wieś rural area | 2574,4 | 2540,9 | 1742,4 | 1738,0 | 1720,6 | 4,4 | 832,0 | 27,7 |
| Gminy wiejskie Rural gminas | | | | | | | | |
| Domaradz | 1141,3 | 1134,7 | 439,3 | 435,9 | 405,1 | 3,4 | 702,0 | 20,1 |
| Dydnia | 5596,3 | 5515,8 | 4757,3 | 4586,0 | 4545,8 | 171,3 | 839,0 | 42,3 |
| Haczów | 1216,5 | 1207,7 | 637,5 | 632,5 | 627,0 | 5,0 | 579,0 | 16,9 |
| Jasienica Rosielna | 1668,3 | 1654,6 | 1015,3 | 895,3 | 893,4 | 120,0 | 653,0 | 29,0 |
| Nozdrzec | 3606,7 | 3576,1 | 2535,7 | 2459,5 | 2441,5 | 76,2 | 1071,0 | 29,6 |
| POWIAT JASIELSKI | 31138,4 | 30974,5 | 23226,6 | 22293,6 | 6505,2 | 933,0 | 7911,7 | 37,3 |
| Gmina miejska Urban gmina | | | | | | | | |
| Jasło | 187,8 | 187,8 | 127,9 | 122,7 | - | 5,2 | 59,8 | 5,1 |
| Gmina miejsko-wiejska Urban-rural gmina | | | | | | | | |
| Kołaczyce | 2090,5 | 2080,3 | 1431,4 | 1277,0 | 1277,0 | 154,4 | 659,1 | 34,0 |
| miasto urban area | 140,7 | 140,2 | 111,8 | 1,8 | 1,8 | 110,0 | 28,9 | 19,6 |
| wieś rural area | 1949,8 | 1940,2 | 1319,6 | 1275,2 | 1275,2 | 44,4 | 630,2 | 36,0 |
| Gminy wiejskie Rural gminas | | | | | | | | |
| Brzyska | 1124,4 | 1121,0 | 566,7 | 562,4 | 562,4 | 4,3 | 557,7 | 25,0 |
| Dębowiec | 2977,9 | 2960,8 | 2099,4 | 1888,9 | 199,3 | 210,5 | 878,5 | 34,2 |
| Jasło | 1732,8 | 1726,2 | 764,3 | 742,5 | 738,8 | 21,8 | 968,5 | 18,5 |
| Krempna | 15368,4 | 15257,8 | 14694,1 | 14369,0 | 2250,9 | 325,1 | 674,3 | 74,8 |

TABL. 2 (70). POWIERZCHNIA GRUNTÓW LEŚNYCH W 2013 R. (cd.)
 Stan w dniu 31 XII
 FOREST LAND IN 2013 (cont.)
 As of 31 XII

| WYSZCZEGÓLNIENIE SPECIFICATION | Ogółem Grand total | W tym lasy Of which forests | Z ogółem – grunty Of grand total – land | | | | | Lesistość w % Forest cover in % |
|---|-----------------------|--------------------------------------|---|--|--|---------------------------------------|---------------------|--|
| | | | publiczne public | | | własność gmin owned by gmina | prywatne private | |
| | | | razem total | własność Skarbu Państwa owned by the State Treasury | | | | |
| | | | | razem total | w tym w za- rządzie Lasów Państwowych of which ma- naged by the State Forests | | | |
| w ha in ha | | | | | | | | |
| POWIAT JASIELSKI (dok.) (cont.) | | | | | | | | |
| Gminy wiejskie (dok.) Rural gminas (cont.) | | | | | | | | |
| Nowy Żmigród | 3029,4 | 3024,8 | 1550,2 | 1487,9 | 428,9 | 62,3 | 1479,2 | 29,2 |
| Osiek Jasielski | 1770,7 | 1767,4 | 869,7 | 799,7 | 5,6 | 70,0 | 901,0 | 29,3 |
| Skolyszyn | 1745,2 | 1739,4 | 622,5 | 586,5 | 586,5 | 36,0 | 1122,7 | 22,2 |
| Tarnowiec | 1111,4 | 1109,2 | 500,5 | 457,1 | 455,9 | 43,4 | 610,9 | 17,7 |
| POWIAT KROŚNIENSKI..... | 33379,7 | 33133,5 | 28583,7 | 27398,7 | 26137,3 | 1185,0 | 4796,0 | 35,8 |
| Gminy miejsko-wiejskie Urban-rural gminas | | | | | | | | |
| Dukła..... | 11992,0 | 11910,9 | 10664,0 | 10094,3 | 8940,1 | 569,7 | 1328,0 | 50,7 |
| miasto urban area | 203,7 | 202,4 | 146,7 | 145,1 | 145,1 | 1,6 | 57,0 | 36,9 |
| wieś rural area | 11788,3 | 11708,5 | 10517,3 | 9949,2 | 8795,0 | 568,1 | 1271,0 | 51,0 |
| Iwonicz-Zdrój | 953,0 | 936,3 | 821,0 | 791,0 | 789,2 | 30,0 | 132,0 | 20,6 |
| miasto urban area | 316,3 | 308,5 | 307,3 | 301,2 | 301,2 | 6,1 | 9,0 | 52,4 |
| wieś rural area | 636,7 | 627,8 | 513,7 | 489,8 | 488,0 | 23,9 | 123,0 | 15,8 |
| Jedlicze | 517,0 | 515,2 | 435,0 | 280,1 | 280,1 | 154,9 | 82,0 | 8,8 |
| miasto urban area | 49,3 | 49,0 | 42,3 | 40,7 | 40,7 | 1,6 | 7,0 | 4,6 |
| wieś rural area | 467,7 | 466,2 | 392,7 | 239,4 | 239,4 | 153,3 | 75,0 | 9,7 |
| Rymanów | 6125,0 | 6066,7 | 5460,0 | 5299,9 | 5203,1 | 160,1 | 665,0 | 36,4 |
| miasto urban area | 1,0 | 1,0 | - | - | - | - | 1,0 | 0,1 |
| wieś rural area | 6124,0 | 6065,7 | 5460,0 | 5299,9 | 5203,1 | 160,1 | 664,0 | 39,3 |
| Gminy wiejskie Rural gminas | | | | | | | | |
| Chorkówka | 1552,1 | 1547,5 | 577,1 | 563,6 | 560,1 | 13,5 | 975,0 | 20,0 |
| Jaśliśka | 6429,2 | 6371,0 | 6104,2 | 5909,6 | 5906,2 | 194,6 | 325,0 | 64,6 |
| Korczyn | 3307,0 | 3293,5 | 2880,0 | 2873,5 | 2873,5 | 6,5 | 427,0 | 35,4 |
| Krościenko Wyżne..... | 63,7 | 62,7 | 33,7 | 33,7 | 33,7 | - | 30,0 | 3,8 |
| Miejsce Piastowe | 358,2 | 354,5 | 290,2 | 271,1 | 270,0 | 19,1 | 68,0 | 6,9 |
| Wojaszówka | 2082,6 | 2075,2 | 1318,6 | 1282,0 | 1281,5 | 36,6 | 764,0 | 24,9 |
| POWIAT LESKI..... | 57552,6 | 56807,6 | 55283,6 | 53086,2 | 47235,4 | 2197,4 | 2269,0 | 68,0 |
| Gmina miejsko-wiejska Urban-rural gmina | | | | | | | | |
| Lesko | 5407,3 | 5372,2 | 5019,3 | 4137,6 | 4134,0 | 881,7 | 388,0 | 48,2 |
| miasto urban area | 519,1 | 511,7 | 519,1 | 508,2 | 508,2 | 10,9 | - | 33,4 |
| wieś rural area | 4888,3 | 4860,5 | 4500,3 | 3629,5 | 3625,8 | 870,8 | 388,0 | 50,6 |
| Gminy wiejskie Rural gminas | | | | | | | | |
| Baligród | 11020,6 | 10885,6 | 10211,6 | 9891,3 | 9862,7 | 320,3 | 809,0 | 68,8 |
| Cisna | 25536,0 | 25123,6 | 25429,0 | 25399,7 | 19582,1 | 29,3 | 107,0 | 87,5 |
| Olszanica | 5176,8 | 5146,4 | 4798,8 | 4205,6 | 4204,7 | 593,1 | 378,0 | 55,0 |
| Solina | 10412,0 | 10279,8 | 9825,0 | 9452,0 | 9452,0 | 373,0 | 587,0 | 55,7 |
| POWIAT SANOCKI | 63246,3 | 62701,0 | 58660,5 | 54668,5 | 54612,2 | 3992,1 | 4585,8 | 51,2 |
| Gmina miejska Urban gmina | | | | | | | | |
| Sanok | 1245,6 | 1222,4 | 1200,3 | 1059,5 | 1043,8 | 140,8 | 45,3 | 32,1 |

TABL. 2 (70). POWIERZCHNIA GRUNTÓW LEŚNYCH W 2013 R. (cd.)

Stan w dniu 31 XII

FOREST LAND IN 2013 (cont.)

As of 31 XII

| WYSZCZEGÓLNIENIE SPECIFICATION | Ogółem Grand total | W tym lasy Of which forests | Z ogółem – grunty Of grand total – land | | | | | Lesistość w % Forest cover in % |
|--|-----------------------|--------------------------------------|---|--|--|---------------------------------------|---------------------|--|
| | | | publiczne public | | | własność gmin owned by gmina | prywatne private | |
| | | | razem total | własność Skarbu Państwa owned by the State Treasury | | | | |
| | | | | razem total | w tym w za- rządzie Lasów Państwowych of which ma- naged by the State Forests | | | |
| w ha in ha | | | | | | | | |
| POWIAT SANOCKI (dok.) (cont.) | | | | | | | | |
| Gmina miejsko-wiejska Urban-rural gmina | | | | | | | | |
| Zagórz | 7615,3 | 7571,7 | 6670,2 | 5911,7 | 5909,1 | 758,5 | 945,1 | 47,4 |
| miasto urban area | 699,7 | 689,3 | 554,7 | 418,2 | 418,2 | 136,5 | 145,0 | 30,9 |
| wieś rural area | 6915,6 | 6882,4 | 6115,5 | 5493,5 | 5490,9 | 622,0 | 800,1 | 50,0 |
| Gminy wiejskie Rural gminas | | | | | | | | |
| Besko | 258,0 | 253,8 | 234,1 | 228,0 | 228,0 | 6,1 | 23,9 | 9,2 |
| Bukowsko | 5294,3 | 5268,6 | 4469,3 | 4118,9 | 4118,9 | 350,4 | 825,0 | 38,5 |
| Komańcza | 33051,9 | 32735,8 | 32373,8 | 32343,5 | 32342,1 | 30,3 | 678,1 | 72,0 |
| Sanok | 9176,2 | 9106,1 | 7926,4 | 5787,8 | 5778,7 | 2138,6 | 1249,8 | 39,3 |
| Tyrawa Wołoska | 4140,2 | 4097,6 | 3691,3 | 3363,9 | 3363,9 | 327,4 | 448,9 | 59,2 |
| Zarszyn | 2465,0 | 2445,1 | 2095,3 | 1855,3 | 1827,7 | 240,0 | 369,7 | 23,2 |
| Miasto na prawach powiatu: City with powiat status: | | | | | | | | |
| Krosno | 22,9 | 22,9 | 0,2 | - | - | 0,2 | 22,7 | 0,5 |
| PODREGION PRZEMYSKI | 153982,7 | 151187,4 | 138622,7 | 125811,7 | 125448,1 | 12811,1 | 15360,0 | 35,2 |
| PRZEMYSKI SUBREGION | | | | | | | | |
| POWIAT JAROSŁAWSKI | 23364,6 | 22869,5 | 21853,8 | 20135,1 | 20104,7 | 1718,6 | 1510,9 | 22,2 |
| Gminy miejskie Urban gminas | | | | | | | | |
| Jarosław | 18,8 | 18,8 | 17,2 | 1,9 | - | 15,3 | 1,6 | 0,5 |
| Radymno | 0,6 | 0,6 | - | - | - | - | 0,6 | 0,0 |
| Gmina miejsko-wiejska Urban-rural gmina | | | | | | | | |
| Pruchnik | 1706,3 | 1686,3 | 1445,1 | 1387,8 | 1386,5 | 57,3 | 261,2 | 21,0 |
| miasto urban area | 351,8 | 345,5 | 313,4 | 287,9 | 287,9 | 25,5 | 38,4 | 17,4 |
| wieś rural area | 1354,5 | 1340,8 | 1131,7 | 1099,9 | 1098,6 | 31,8 | 222,8 | 22,2 |
| Gminy wiejskie Ruralgminas | | | | | | | | |
| Chłopice | 137,9 | 137,1 | 133,9 | 133,9 | 133,9 | - | 4,0 | 2,8 |
| Jarosław | 349,3 | 339,5 | 270,8 | 227,3 | 226,6 | 43,5 | 78,5 | 3,0 |
| Laszki | 2667,0 | 2606,0 | 2531,1 | 2096,9 | 2096,9 | 434,2 | 135,9 | 18,9 |
| Pawłosiów | 458,7 | 447,7 | 449,3 | 381,4 | 381,4 | 67,9 | 9,5 | 9,4 |
| Radymno | 2972,3 | 2919,4 | 2705,3 | 2554,3 | 2541,7 | 151,0 | 267,0 | 16,0 |
| Rokietnica | 1719,2 | 1683,9 | 1677,3 | 1591,8 | 1591,8 | 85,5 | 41,9 | 29,5 |
| Rozwienica | 1409,9 | 1368,6 | 1349,0 | 1295,4 | 1293,2 | 53,6 | 60,9 | 19,9 |
| Wiązownica | 11924,7 | 11661,7 | 11274,9 | 10464,5 | 10452,7 | 810,4 | 649,8 | 47,8 |
| POWIAT LUBACZOWSKI | 63738,5 | 62378,1 | 58063,5 | 51306,4 | 51121,1 | 6757,1 | 5675,0 | 47,7 |
| Gmina miejska Urban gmina | | | | | | | | |
| Lubaczów | 292,1 | 287,4 | 255,5 | 255,5 | 250,6 | - | 36,6 | 11,2 |

TABL. 2 (70). POWIERZCHNIA GRUNTÓW LEŚNYCH W 2013 R. (cd.)
 Stan w dniu 31 XII
 FOREST LAND IN 2013 (cont.)
 As of 31 XII

| WYSZCZEGÓLNIENIE SPECIFICATION | Ogółem Grand total | W tym lasy Of which forests | Z ogółem – grunty Of grand total – land | | | | | Lesistość w % Forest cover in % |
|--|-----------------------|--------------------------------------|---|--|--|---------------------|--------|--|
| | | | publiczne public | | | prywatne private | | |
| | | | razem total | własność Skarbu Państwa owned by the State Treasury | | | | |
| | | | | razem total | w tym w za- rządzie Lasów Państwowych of which ma- naged by the State Forests | | | |
| w ha in ha | | | | | | | | |
| POWIAT LUBACZOWSKI (dok.) (cont.) | | | | | | | | |
| Gminy miejsko-wiejskie Urban-rural gminas | | | | | | | | |
| Cieszanów | 8740,6 | 8523,1 | 8332,4 | 7491,1 | 7476,4 | 841,3 | 408,2 | 38,8 |
| miasto urban area | 165,6 | 164,2 | 140,4 | 6,9 | 6,9 | 133,5 | 25,2 | 10,9 |
| wieś rural area | 8575,0 | 8358,9 | 8192,0 | 7484,2 | 7469,5 | 707,8 | 383,0 | 40,9 |
| Narol | 11819,1 | 11574,8 | 10092,0 | 8956,7 | 8871,3 | 1135,3 | 1727,1 | 56,9 |
| miasto urban area | 432,5 | 427,6 | 275,7 | 195,9 | 190,4 | 79,8 | 156,8 | 34,4 |
| wieś rural area | 11386,6 | 11147,3 | 9816,3 | 8760,8 | 8680,9 | 1055,5 | 1570,3 | 58,3 |
| Oleszyce | 7596,1 | 7382,7 | 7205,9 | 6442,9 | 6436,3 | 763,0 | 390,2 | 48,6 |
| miasto urban area | 10,3 | 5,6 | 4,7 | 4,7 | 4,7 | - | 5,6 | 1,1 |
| wieś rural area | 7585,8 | 7377,2 | 7201,2 | 6438,2 | 6431,6 | 763,0 | 384,7 | 50,3 |
| Gminy wiejskie Rural gminas | | | | | | | | |
| Horyniec-Zdrój | 11995,0 | 11748,0 | 11114,1 | 10354,6 | 10327,4 | 759,5 | 880,9 | 57,8 |
| Lubaczów | 8050,1 | 7891,5 | 7527,6 | 6516,8 | 6488,9 | 1010,8 | 522,5 | 38,9 |
| Stary Dzików | 7036,2 | 6906,9 | 6453,4 | 4927,6 | 4922,7 | 1525,8 | 582,8 | 44,4 |
| Wielkie Oczy | 8209,4 | 8063,8 | 7082,7 | 6361,3 | 6347,6 | 721,4 | 1126,7 | 55,1 |
| POWIAT PRZEMYSKI | 48705,2 | 48076,2 | 43805,4 | 41165,0 | 41075,4 | 2640,4 | 4899,7 | 39,7 |
| Gminy wiejskie Rural gminas | | | | | | | | |
| Bircza | 15646,8 | 15472,8 | 14544,8 | 13946,1 | 13931,2 | 598,7 | 1102,0 | 60,9 |
| Dubiecko | 6075,4 | 6028,0 | 3995,4 | 3831,8 | 3774,8 | 163,6 | 2080,0 | 39,1 |
| Fredropol | 8484,1 | 8397,4 | 8203,1 | 7587,1 | 7583,2 | 616,0 | 281,0 | 52,6 |
| Krasiczyn | 7865,6 | 7706,9 | 7673,6 | 7268,0 | 7266,9 | 405,7 | 192,0 | 62,0 |
| Krzywca | 4532,2 | 4487,2 | 3713,5 | 3090,5 | 3079,7 | 623,0 | 818,7 | 47,3 |
| Medyka | 152,0 | 152,0 | 36,0 | 32,6 | 32,6 | 3,4 | 116,0 | 2,5 |
| Orły | 150,2 | 148,9 | 121,2 | 118,2 | 118,2 | 3,0 | 29,0 | 2,1 |
| Przemysł | 3679,4 | 3616,6 | 3496,4 | 3317,3 | 3316,9 | 179,1 | 183,0 | 33,4 |
| Stubno | 1051,9 | 1025,6 | 1028,9 | 1010,0 | 1009,2 | 18,9 | 23,0 | 11,6 |
| Żurawica | 1067,4 | 1040,8 | 992,4 | 963,3 | 962,9 | 29,1 | 75,0 | 10,9 |
| POWIAT PRZEWORSKI | 17028,4 | 16724,3 | 14598,0 | 13007,8 | 12949,5 | 1590,2 | 2430,4 | 24,0 |
| Gmina miejska Urban gmina | | | | | | | | |
| Przeworsk | 2,0 | 2,0 | - | - | - | - | 2,0 | 0,1 |
| Gminy miejsko-wiejskie Urban-rural gminas | | | | | | | | |
| Kańczuga | 1607,2 | 1586,9 | 1402,1 | 1337,0 | 1330,0 | 65,1 | 205,1 | 15,1 |
| miasto urban area | 2,4 | 2,4 | - | - | - | - | 2,4 | 0,3 |
| wieś rural area | 1604,8 | 1584,5 | 1402,1 | 1337,0 | 1330,0 | 65,1 | 202,7 | 16,3 |
| Sieniawa | 5320,7 | 5209,7 | 4939,1 | 4311,1 | 4309,2 | 628,0 | 381,6 | 40,8 |
| miasto urban area | 3,0 | 2,4 | 2,6 | 2,6 | 2,6 | - | 0,4 | 0,4 |
| wieś rural area | 5317,7 | 5207,3 | 4936,5 | 4308,5 | 4306,5 | 628,0 | 381,2 | 43,1 |

TABL. 2 (70). **POWIERZCHNIA GRUNTÓW LEŚNYCH W 2013 R. (cd.)**
Stan w dniu 31 XII
FOREST LAND IN 2013 (cont.)
As of 31 XII

| WYSZCZEGÓLNIENIE SPECIFICATION | Ogółem Grand total | W tym lasy Of which forests | Z ogółem – grunty Of grand total – land | | | | | Lesistość w % Forest cover in % | | |
|--|-----------------------|--------------------------------------|---|----------------|----------------|--|--|--|---------------------------------------|---------------------|
| | | | publiczne public | | | własność Skarbu Państwa owned by the State Treasury | w tym w za- rządzie Lasów Państwowych of which ma- naged by the State Forests | | własność gmin owned by gmina | prywatne private |
| | | | razem total | razem total | | | | | | |
| | | | | razem total | razem total | | | | | |
| w ha in ha | | | | | | | | | | |
| POWIAT PRZEWORSKI (dok.) (cont.) | | | | | | | | | | |
| Gminy wiejskie Rural gminas | | | | | | | | | | |
| Adamówka | 6548,6 | 6416,0 | 5934,9 | 5216,1 | 5214,7 | 718,8 | 613,7 | 47,8 | | |
| Gać | 2,9 | 2,9 | - | - | - | - | 2,9 | 0,1 | | |
| Jawornik Polski | 1769,4 | 1752,6 | 891,2 | 741,1 | 695,8 | 150,1 | 878,2 | 27,8 | | |
| Przeworsk | 137,3 | 134,4 | 87,3 | 87,3 | 86,9 | - | 50,0 | 1,5 | | |
| Tryńcza | 1172,1 | 1157,3 | 887,6 | 859,4 | 857,1 | 28,2 | 284,5 | 16,5 | | |
| Zarzecze | 468,2 | 462,6 | 455,8 | 455,8 | 455,8 | - | 12,4 | 9,4 | | |
| Miasto na prawach powiatu: City with powiat status: | | | | | | | | | | |
| Przemysł | 1146,1 | 1139,2 | 302,1 | 197,4 | 197,4 | 104,7 | 844,0 | 24,7 | | |
| PODREGION RZESZOWSKI | 93924,9 | 92517,9 | 60160,8 | 58578,0 | 58234,9 | 1582,7 | 33764,1 | 26,1 | | |
| RZESZOWSKI SUBREGION | | | | | | | | | | |
| POWIAT KOLBUSZOWSKI | 28318,6 | 27759,7 | 20687,6 | 19913,6 | 19871,8 | 774,0 | 7631,0 | 35,9 | | |
| Gmina miejsko-wiejska Urban-rural gmina | | | | | | | | | | |
| Kolbuszowa | 4030,0 | 3956,9 | 2896,0 | 2844,0 | 2830,6 | 52,0 | 1134,0 | 23,2 | | |
| miasto urban area | 39,6 | 39,5 | 31,8 | 6,8 | 4,5 | 25,0 | 7,8 | 5,0 | | |
| wieś rural area | 3990,4 | 3917,5 | 2864,2 | 2837,2 | 2826,2 | 27,0 | 1126,2 | 24,0 | | |
| Gminy wiejskie Rural gminas | | | | | | | | | | |
| Cmolas | 6206,0 | 6113,5 | 4298,0 | 4266,3 | 4259,7 | 31,7 | 1908,0 | 45,6 | | |
| Dzikowiec | 4955,8 | 4845,8 | 3743,8 | 3646,3 | 3645,2 | 97,5 | 1212,0 | 39,9 | | |
| Majdan Królewski | 6647,4 | 6467,8 | 5547,4 | 5314,5 | 5306,9 | 232,9 | 1100,0 | 41,7 | | |
| Niwiska | 4428,6 | 4337,6 | 3354,6 | 3313,7 | 3310,0 | 40,9 | 1074,0 | 45,7 | | |
| Raniżów | 2050,8 | 2038,0 | 847,8 | 528,8 | 519,4 | 319,0 | 1203,0 | 21,1 | | |
| POWIAT ŁAŃCUCKI | 9583,4 | 9382,4 | 7075,4 | 6895,1 | 6870,6 | 180,3 | 2508,0 | 20,8 | | |
| Gmina miejska Urban gmina | | | | | | | | | | |
| Łańcut | 35,4 | 34,2 | 35,4 | - | - | 35,4 | - | 1,8 | | |
| Gminy wiejskie Rural gminas | | | | | | | | | | |
| Białobrzegi | 823,9 | 799,7 | 770,9 | 769,9 | 769,9 | 1,0 | 53,0 | 14,2 | | |
| Czarna | 2454,6 | 2394,7 | 2202,6 | 2195,7 | 2193,8 | 6,9 | 252,0 | 30,7 | | |
| Łańcut | 633,5 | 627,7 | 273,5 | 271,1 | 262,7 | 2,4 | 360,0 | 5,9 | | |
| Markowa | 1565,6 | 1532,5 | 1434,6 | 1328,0 | 1322,8 | 106,6 | 131,0 | 22,3 | | |
| Rakszawa | 2848,0 | 2776,9 | 1846,0 | 1828,0 | 1825,1 | 18,0 | 1002,0 | 41,8 | | |
| Zołynia | 1222,4 | 1216,7 | 512,4 | 502,4 | 496,4 | 10,0 | 710,0 | 21,5 | | |

TABL. 2 (70). POWIERZCHNIA GRUNTÓW LEŚNYCH W 2013 R. (cd.)
 Stan w dniu 31 XII
 FOREST LAND IN 2013 (cont.)
 As of 31 XII

| WYSZCZEGÓLNIENIE SPECIFICATION | Ogółem Grand total | W tym lasy Of which forests | Z ogółem – grunty Of grand total – land | | | | | Lesistość w % Forest cover in % |
|--|-----------------------|--------------------------------------|---|--|--|---------------------|--------|--|
| | | | publiczne public | | | prywatne private | | |
| | | | razem total | własność Skarbu Państwa owned by the State Treasury | | | | |
| | | | | razem total | w tym w za- rządzie Lasów Państwowych of which ma- naged by the State Forests | | | |
| w ha in ha | | | | | | | | |
| POWIAT ROPCZYCKO- SĘDZISZOWSKI | 13376,6 | 13241,6 | 6882,6 | 6849,8 | 6835,0 | 32,8 | 6494,0 | 24,1 |
| Gminy miejsko-wiejskie Urban-rural gminas | | | | | | | | |
| Ropczyce | 2468,6 | 2456,2 | 945,6 | 945,6 | 944,0 | - | 1523,0 | 17,7 |
| miasto urban area | 419,2 | 419,2 | 6,2 | 6,2 | 5,6 | - | 413,0 | 8,9 |
| wieś ural area | 2049,3 | 2037,0 | 939,3 | 939,3 | 938,5 | - | 1110,0 | 22,1 |
| Sędziszów Małopolski | 4239,5 | 4176,3 | 2530,5 | 2524,2 | 2515,8 | 6,3 | 1709,0 | 27,1 |
| miasto urban area | 2,3 | 2,3 | 0,3 | - | - | 0,3 | 2,0 | 0,2 |
| wieś rural area | 4237,2 | 4174,0 | 2530,2 | 2524,2 | 2515,8 | 6,0 | 1707,0 | 29,0 |
| Gminy wiejskie Rural gminas | | | | | | | | |
| Iwierzycy | 873,4 | 870,4 | 307,4 | 307,4 | 307,4 | - | 566,0 | 13,3 |
| Ostrów | 3830,5 | 3782,7 | 2541,5 | 2515,0 | 2512,6 | 26,5 | 1289,0 | 39,3 |
| Wielopole Skrzyńskie | 1964,6 | 1956,1 | 557,6 | 557,6 | 555,1 | - | 1407,0 | 20,9 |
| POWIAT RZESZOWSKI | 28078,6 | 27637,9 | 19281,5 | 18904,7 | 18715,1 | 376,8 | 8797,1 | 23,9 |
| Gmina miejska Urban gmina | | | | | | | | |
| Dynów | 292,7 | 292,3 | 132,9 | 117,9 | 111,7 | 15,0 | 159,8 | 11,9 |
| Gminy miejsko-wiejskie Urban-rural gminas | | | | | | | | |
| Błażowa | 3549,3 | 3523,5 | 2131,5 | 2126,5 | 2089,6 | 5,0 | 1417,8 | 31,3 |
| miasto urban area | 23,8 | 23,8 | 11,2 | 9,2 | 6,0 | 2,0 | 12,6 | 5,6 |
| wieś rural area | 3525,5 | 3499,7 | 2120,3 | 2117,3 | 2083,6 | 3,0 | 1405,2 | 32,3 |
| Boguchwała | 1112,6 | 1095,4 | 910,9 | 900,9 | 898,5 | 10,0 | 201,7 | 12,3 |
| wieś rural area | 1112,6 | 1095,4 | 910,9 | 900,9 | 898,5 | 10,0 | 201,7 | 13,7 |
| Głogów Małopolski | 5278,5 | 5129,5 | 4384,9 | 4221,2 | 4197,5 | 163,7 | 893,6 | 35,4 |
| miasto urban area | 563,0 | 551,0 | 474,4 | 464,9 | 464,9 | 9,5 | 88,6 | 40,2 |
| wieś rural area | 4715,5 | 4578,5 | 3910,5 | 3756,3 | 3732,6 | 154,2 | 805,0 | 35,0 |
| Sokolów Małopolski | 3277,2 | 3218,9 | 2305,5 | 2296,8 | 2280,0 | 8,7 | 971,7 | 24,0 |
| miasto urban area | 44,5 | 44,3 | 11,4 | 11,4 | 11,4 | - | 33,1 | 2,9 |
| wieś rural area | 3232,8 | 3174,5 | 2294,2 | 2285,5 | 2268,6 | 8,7 | 938,6 | 26,8 |
| Tyczyn | 1087,7 | 1080,0 | 635,0 | 635,0 | 629,0 | - | 452,7 | 18,3 |
| miasto urban area | 66,6 | 66,6 | 1,9 | 1,9 | 1,5 | - | 64,7 | 6,9 |
| wieś rural area | 1021,0 | 1013,3 | 633,0 | 633,0 | 627,6 | - | 388,0 | 20,5 |
| Gminy wiejskie Rural gminas | | | | | | | | |
| Chmielnik | 1084,4 | 1080,1 | 271,7 | 271,7 | 260,8 | - | 812,7 | 20,4 |
| Dynów | 4207,8 | 4162,3 | 2590,0 | 2499,0 | 2431,3 | 91,0 | 1617,8 | 35,0 |
| Hyżne | 1306,7 | 1296,3 | 898,7 | 855,3 | 847,7 | 43,4 | 408,0 | 25,3 |
| Kamień | 1829,2 | 1797,4 | 1061,3 | 1057,1 | 1055,5 | 4,2 | 767,9 | 24,4 |
| Krasne | 179,8 | 179,3 | 70,4 | 70,4 | 70,4 | - | 109,4 | 4,6 |
| Lubenia | 1537,0 | 1514,0 | 966,2 | 963,5 | 957,0 | 2,7 | 570,8 | 27,6 |
| Świlcza | 2323,4 | 2272,2 | 2256,7 | 2245,7 | 2243,7 | 11,0 | 66,7 | 20,2 |
| Trzebownik | 1012,5 | 997,0 | 665,9 | 643,8 | 642,5 | 22,1 | 346,6 | 11,0 |

TABL. 2 (70). **POWIERZCHNIA GRUNTÓW LEŚNYCH W 2013 R. (cd.)**
Stan w dniu 31 XII
FOREST LAND IN 2013 (cont.)
As of 31 XII

| WYSZCZEGÓLNIENIE SPECIFICATION | Ogółem Grand total | W tym lasy Of which forests | Z ogółem – grunty Of grand total – land | | | | | Lesistość w % Forest cover in % |
|---|-----------------------|--------------------------------------|---|--|--|------------------------------------|---------------------|--|
| | | | publiczne public | | | własność gmin owned by gmina | prywatne private | |
| | | | razem total | własność Skarbu Państwa owned by the State Treasury | | | | |
| | | | | razem total | w tym w za- rządzie Lasów Państwowych of which ma- naged by the State Forests | | | |
| w ha in ha | | | | | | | | |
| POWIAT STRZYŻÓWSKI | 14137,4 | 14066,7 | 5936,4 | 5850,6 | 5781,8 | 85,8 | 8201,0 | 27,9 |
| Gmina miejsko-wiejska <i>Urban-rural gmina</i> | | | | | | | | |
| Strzyżów | 3877,1 | 3853,0 | 1723,1 | 1723,1 | 1690,3 | - | 2154,0 | 27,5 |
| miasto <i>urban area</i> | 209,1 | 209,0 | 109,1 | 109,1 | 109,1 | - | 100,0 | 15,0 |
| wieś <i>rural area</i> | 3668,1 | 3644,1 | 1614,1 | 1614,1 | 1581,2 | - | 2054,0 | 28,8 |
| Gminy wiejskie <i>Rural gminas</i> | | | | | | | | |
| Czudec | 2287,0 | 2271,6 | 1224,0 | 1210,1 | 1205,3 | 13,9 | 1063,0 | 26,8 |
| Frysztak | 2888,6 | 2879,1 | 1043,6 | 982,0 | 977,6 | 61,6 | 1845,0 | 31,8 |
| Niebylec | 2817,9 | 2806,0 | 1021,9 | 1016,9 | 1002,4 | 5,0 | 1796,0 | 26,9 |
| Wiśniowa | 2266,8 | 2257,0 | 923,8 | 918,5 | 906,3 | 5,3 | 1343,0 | 27,1 |
| Miasto na prawach powiatu: <i>City with powiat status:</i> | | | | | | | | |
| Rzeszów | 430,3 | 429,5 | 297,3 | 164,3 | 160,7 | 133,0 | 133,0 | 3,7 |
| PODREGION TARNOBRZESKI | 156440,8 | 153072,7 | 116215,9 | 110715,4 | 109565,1 | 5500,5 | 40224,9 | 34,3 |
| <i>TARNOBRZESKI SUBREGION</i> | | | | | | | | |
| POWIAT DĘBICKI | 20052,4 | 19791,5 | 11907,2 | 11684,3 | 11624,8 | 222,8 | 8145,3 | 25,5 |
| Gmina miejska <i>Urban gmina</i> | | | | | | | | |
| Dębica | 730,3 | 713,4 | 599,3 | 599,3 | 583,2 | - | 131,0 | 21,1 |
| Gminy miejsko-wiejskie <i>Urban-rural gminas</i> | | | | | | | | |
| Brzostek | 3195,9 | 3181,2 | 1357,0 | 1333,3 | 1331,9 | 23,7 | 1838,9 | 26,0 |
| miasto <i>urban area</i> | 13,2 | 13,2 | 0,2 | - | - | 0,2 | 13,0 | 1,5 |
| wieś <i>rural area</i> | 3182,7 | 3168,0 | 1356,8 | 1333,3 | 1331,9 | 23,5 | 1825,9 | 27,9 |
| Pilzno | 4176,4 | 4130,8 | 2107,6 | 2004,7 | 2003,7 | 102,9 | 2068,8 | 25,0 |
| miasto <i>urban area</i> | 111,0 | 111,0 | 4,4 | - | - | 4,4 | 106,6 | 6,9 |
| wieś <i>rural area</i> | 4065,4 | 4019,8 | 2103,2 | 2004,7 | 2003,7 | 98,5 | 1962,2 | 27,0 |
| Gminy wiejskie <i>Rural gminas</i> | | | | | | | | |
| Czarna | 5354,2 | 5267,0 | 4181,6 | 4131,2 | 4122,9 | 50,4 | 1172,6 | 35,6 |
| Dębica | 4141,5 | 4055,0 | 3232,7 | 3225,9 | 3197,9 | 6,8 | 908,7 | 29,4 |
| Jodłowa | 1391,7 | 1391,7 | 25,3 | 7,8 | 7,8 | 17,5 | 1366,4 | 23,2 |
| Żyraków | 1062,5 | 1052,6 | 403,7 | 382,2 | 377,5 | 21,5 | 658,8 | 9,5 |
| POWIAT LEŻAJSKI..... | 19210,1 | 18805,9 | 13712,6 | 11989,2 | 11562,4 | 1723,4 | 5497,5 | 32,2 |
| Gmina miejska <i>Urban gmina</i> | | | | | | | | |
| Leżajsk | 480,3 | 471,7 | 262,0 | 255,8 | 255,8 | 6,2 | 218,3 | 22,9 |

TABL. 2 (70). POWIERZCHNIA GRUNTÓW LEŚNYCH W 2013 R. (cd.)
Stan w dniu 31 XII
FOREST LAND IN 2013 (cont.)
As of 31 XII

| WYSZCZEGÓLNIENIE SPECIFICATION | Ogółem Grand total | W tym lasy Of which forests | Z ogółem – grunty Of grand total – land | | | | | Lesistość w % Forest cover in % |
|--|-----------------------|--------------------------------------|---|--|--|---------------------------------------|---------------------|--|
| | | | publiczne public | | | | prywatne private | |
| | | | razem total | własność Skarbu Państwa owned by the State Treasury | | własność gmin owned by gmina | | |
| | | | | razem total | w tym w za- rządzie Lasów Państwowych of which ma- naged by the State Forests | | | |
| w ha in ha | | | | | | | | |
| POWIAT LEŻAJSKI (dok.) (cont.) | | | | | | | | |
| Gmina miejsko-wiejska Urban-rural gmina | | | | | | | | |
| Nowa Sarzyna | 4937,4 | 4858,2 | 3360,9 | 3179,0 | 2764,2 | 181,9 | 1576,5 | 33,8 |
| miasto urban area | 490,7 | 486,2 | 474,5 | 473,3 | 58,5 | 1,2 | 16,2 | 53,1 |
| wieś rural area | 4446,8 | 4372,1 | 2886,5 | 2705,8 | 2705,8 | 180,7 | 1560,3 | 32,5 |
| Gminy wiejskie Rural gminas | | | | | | | | |
| Grodzisko Dolne | 2015,6 | 1973,7 | 1355,8 | 1301,9 | 1300,1 | 53,9 | 659,8 | 25,1 |
| Kuryłówka | 6032,6 | 5939,8 | 4640,8 | 3464,0 | 3462,9 | 1176,8 | 1391,8 | 41,8 |
| Leżajsk | 5744,1 | 5562,5 | 4093,0 | 3788,4 | 3779,3 | 304,6 | 1651,1 | 28,0 |
| POWIAT MIELECKI | 21902,4 | 21394,4 | 16190,4 | 15667,3 | 15593,0 | 523,2 | 5712,0 | 24,3 |
| Gmina miejska Urban gmina | | | | | | | | |
| Mielec | 679,3 | 662,5 | 520,3 | 509,5 | 509,5 | 10,8 | 159,0 | 14,1 |
| Gminy miejsko-wiejskie Urban-rural gminas | | | | | | | | |
| Przeclaw | 5646,5 | 5496,6 | 4783,5 | 4778,4 | 4766,2 | 5,1 | 863,0 | 41,0 |
| miasto urban area | 964,9 | 925,6 | 932,9 | 932,9 | 932,9 | - | 32,0 | 57,7 |
| wieś rural area | 4681,6 | 4571,0 | 3850,6 | 3845,5 | 3833,3 | 5,1 | 831,0 | 38,7 |
| Radomyśl Wielki | 4038,9 | 3994,4 | 1798,9 | 1769,5 | 1735,6 | 29,5 | 2240,0 | 25,0 |
| miasto urban area | 56,9 | 56,5 | 21,9 | 21,3 | 21,3 | 0,6 | 35,0 | 6,4 |
| wieś rural area | 3982,1 | 3937,9 | 1777,1 | 1748,2 | 1714,3 | 28,9 | 2205,0 | 26,1 |
| Gminy wiejskie Rural gminas | | | | | | | | |
| Borowa | 82,7 | 82,7 | 2,7 | 2,7 | 2,7 | - | 80,0 | 1,5 |
| Czermin | 1075,1 | 1054,7 | 737,1 | 681,4 | 678,0 | 55,7 | 338,0 | 13,1 |
| Gawłuszowice | 148,5 | 148,4 | 9,5 | 5,3 | 4,7 | 4,2 | 139,0 | 4,4 |
| Mielec | 5104,9 | 4946,5 | 4736,9 | 4727,7 | 4711,0 | 9,2 | 368,0 | 40,3 |
| Padew Narodowa | 882,8 | 866,9 | 489,8 | 368,8 | 365,1 | 121,0 | 393,0 | 12,2 |
| Tuszków Narodowy | 3150,9 | 3061,0 | 2530,9 | 2266,2 | 2262,4 | 264,7 | 620,0 | 34,3 |
| Wadowice Górne | 1093,0 | 1080,6 | 581,0 | 558,0 | 558,0 | 23,0 | 512,0 | 12,4 |
| POWIAT NIŻAŃSKI | 33226,1 | 32590,6 | 21812,1 | 21393,2 | 21199,3 | 418,9 | 11414,0 | 41,5 |
| Gminy miejsko-wiejskie Urban-rural gminas | | | | | | | | |
| Nisko | 7487,1 | 7267,9 | 6578,1 | 6510,1 | 6508,1 | 68,0 | 909,0 | 51,0 |
| miasto urban area | 3736,1 | 3618,8 | 3342,1 | 3311,1 | 3310,1 | 31,0 | 394,0 | 59,4 |
| wieś rural area | 3751,0 | 3649,0 | 3236,0 | 3199,0 | 3198,0 | 37,0 | 515,0 | 44,8 |
| Rudnik nad Sanem | 3976,7 | 3874,1 | 2986,7 | 2963,4 | 2923,8 | 23,3 | 990,0 | 49,2 |
| miasto urban area | 1972,9 | 1918,0 | 1347,9 | 1325,1 | 1308,5 | 22,8 | 625,0 | 52,4 |
| wieś rural area | 2003,8 | 1956,1 | 1638,8 | 1638,3 | 1615,3 | 0,5 | 365,0 | 46,5 |
| Ulanów | 4884,3 | 4799,6 | 3322,3 | 3075,3 | 3038,8 | 247,0 | 1562,0 | 40,2 |
| miasto urban area | 364,6 | 364,6 | 209,6 | 8,6 | 0,4 | 201,0 | 155,0 | 44,5 |
| wieś rural area | 4519,7 | 4435,0 | 3112,7 | 3066,7 | 3038,4 | 46,0 | 1407,0 | 39,9 |

TABL. 2 (70). POWIERZCHNIA GRUNTÓW LEŚNYCH W 2013 R. (dok.)
Stan w dniu 31 XII
FOREST LAND IN 2013 (cont.)
As of 31 XII

| WYSZCZEGÓLNIENIE SPECIFICATION | Ogółem Grand total | W tym lasy Of which forests | Z ogółem – grunty Of grand total – land | | | | | Lesistość w % Forest cover in % |
|--|-----------------------|--------------------------------------|---|--|--|---------------------------------------|---------------------|--|
| | | | publiczne public | | | | prywatne private | |
| | | | razem total | własność Skarbu Państwa owned by the State Treasury | | własność gmin owned by gmina | | |
| | | | | razem total | w tym w za- rządzie Lasów Państwowych of which ma- naged by the State Forests | | | |
| w ha in ha | | | | | | | | |
| POWIAT NIŻAŃSKI (dok.) (cont.) | | | | | | | | |
| Gminy wiejskie Rural gminas | | | | | | | | |
| Harasiuki | 8816,8 | 8689,9 | 4642,8 | 4623,2 | 4532,9 | 19,6 | 4174,0 | 51,7 |
| Jarocin | 3743,9 | 3708,6 | 1374,9 | 1373,3 | 1371,5 | 1,6 | 2369,0 | 40,8 |
| Jeżowe | 3837,3 | 3771,2 | 2745,3 | 2693,1 | 2692,1 | 52,2 | 1092,0 | 30,4 |
| Krzeszów | 480,1 | 479,3 | 162,1 | 154,9 | 132,2 | 7,2 | 318,0 | 7,7 |
| POWIAT STALOWOWOLSKI | 43241,7 | 42196,9 | 35944,7 | 34697,5 | 34454,7 | 1247,3 | 7297,0 | 50,7 |
| Gmina miejska Urban gmina | | | | | | | | |
| Stalowa Wola | 4947,5 | 4765,2 | 4947,5 | 4776,5 | 4712,7 | 171,0 | - | 57,7 |
| Gminy wiejskie Ruralgminas | | | | | | | | |
| Bojanów | 10551,6 | 10359,9 | 8635,6 | 8572,0 | 8567,2 | 63,6 | 1916,0 | 57,8 |
| Pysznicza | 8708,1 | 8487,4 | 7515,1 | 7257,5 | 7249,5 | 257,6 | 1193,0 | 57,9 |
| Radomyśl nad Sanem | 4695,2 | 4590,3 | 4424,2 | 3827,2 | 3822,2 | 597,0 | 271,0 | 34,3 |
| Zaklików | 13122,5 | 12819,3 | 9296,5 | 9249,6 | 9088,4 | 46,9 | 3826,0 | 63,4 |
| Zaleszany | 1216,9 | 1174,8 | 1125,9 | 1014,7 | 1014,7 | 111,2 | 91,0 | 13,5 |
| POWIAT TARNOBZESKI | 18166,8 | 17662,8 | 16167,7 | 14989,7 | 14836,7 | 1178,0 | 1999,1 | 33,9 |
| Gminy miejsko-wiejskie Urban-rural gminas | | | | | | | | |
| Baranów Sandomierski | 3145,5 | 3086,0 | 2328,5 | 2207,5 | 2199,1 | 121,0 | 817,0 | 25,4 |
| miasto urban area | 42,7 | 42,4 | 42,7 | 29,7 | 29,6 | 13,0 | - | 4,6 |
| wieś rural area | 3102,9 | 3043,7 | 2285,9 | 2177,9 | 2169,5 | 108,0 | 817,0 | 27,1 |
| Nowa Dęba | 6644,8 | 6401,7 | 6317,8 | 6042,9 | 5930,8 | 274,9 | 327,0 | 44,6 |
| miasto urban area | 553,6 | 536,7 | 446,6 | 396,2 | 286,4 | 50,4 | 107,0 | 32,1 |
| wieś rural area | 6091,2 | 5865,0 | 5871,2 | 5646,7 | 5644,3 | 224,5 | 220,0 | 46,3 |
| Gminy wiejskie Ruralgminas | | | | | | | | |
| Gorzyce | 1029,3 | 1016,4 | 860,7 | 606,6 | 602,3 | 254,1 | 168,6 | 14,8 |
| Grębów | 7347,2 | 7158,7 | 6660,7 | 6132,7 | 6104,6 | 528,0 | 686,5 | 38,2 |
| Miasto na prawach powiatu: City with powiat status: | | | | | | | | |
| Tarnobrzeg | 641,3 | 630,7 | 481,3 | 294,3 | 294,3 | 187,0 | 160,0 | 7,4 |

TABL. 3 (71). POWIERZCHNIA LASÓW W 2013 R.
Stan w dniu 31 XII
FOREST AREAS IN 2013
As of 31 XII

| WYSZCZEGÓLNIENIE SPECIFICATION | Ogółem Grand total | Lasy publiczne Public forests | | | | Lasy prywatne Private forests |
|---|-----------------------|-------------------------------|--|--|------------------------------|----------------------------------|
| | | razem total | własność Skarbu Państwa owned by the State Treasury | | własność gmin gmina owned | |
| | | | razem total | w tym w zarządzie Lasów Państwowych of which managed by the State Forests | | |
| w ha in ha | | | | | | |
| WOJEWÓDZTWO | 675633,4 | 559165,2 | 530583,8 | 487239,5 | 28581,4 | 116468,2 |
| <i>VOIVODSHIP</i> | | | | | | |
| PODREGION KROŚNIĘSKI | 278855,5 | 251723,7 | 242807,2 | 201317,9 | 8916,5 | 27131,8 |
| <i>KROŚNIENSKI SUBREGION</i> | | | | | | |
| POWIAT BIESZCZADZKI | 79482,6 | 76652,0 | 76380,8 | 57806,3 | 271,2 | 2830,6 |
| Gmina miejsko-wiejska <i>Urban-rural gmina</i> | | | | | | |
| Ustrzyki Dolne | 29230,9 | 27351,4 | 27089,4 | 27008,3 | 262,0 | 1879,4 |
| miasto urban area | 670,2 | 647,2 | 629,2 | 629,2 | 18,0 | 23,0 |
| wieś rural area | 28560,7 | 26704,3 | 26460,3 | 26379,1 | 244,0 | 1856,4 |
| Gminy wiejskie <i>Rural gminas</i> | | | | | | |
| Czarna | 11420,6 | 10698,2 | 10689,6 | 10533,1 | 8,6 | 722,4 |
| Lutowiska | 38831,1 | 38602,4 | 38601,8 | 20264,9 | 0,6 | 228,7 |
| POWIAT BRZozowski | 15733,4 | 11017,4 | 10663,8 | 10550,0 | 353,6 | 4716,0 |
| Gmina miejsko-wiejska <i>Urban-rural gmina</i> | | | | | | |
| Brzozów | 2644,5 | 1772,5 | 1767,6 | 1750,2 | 4,9 | 872,0 |
| miasto urban area | 103,6 | 63,6 | 63,1 | 63,1 | 0,5 | 40,0 |
| wieś rural area | 2540,9 | 1708,9 | 1704,5 | 1687,1 | 4,4 | 832,0 |
| Gminy wiejskie <i>Rural gminas</i> | | | | | | |
| Domaradz | 1134,7 | 432,7 | 429,3 | 398,6 | 3,4 | 702,0 |
| Dydnia | 5515,8 | 4676,8 | 4532,7 | 4492,5 | 144,1 | 839,0 |
| Haczów | 1207,7 | 628,7 | 623,7 | 618,2 | 5,0 | 579,0 |
| Jasienica Rosielna | 1654,6 | 1001,6 | 881,6 | 879,7 | 120,0 | 653,0 |
| Nozdrzec | 3576,1 | 2505,1 | 2428,9 | 2410,9 | 76,2 | 1071,0 |
| POWIAT JASIELSKI | 30974,5 | 23062,7 | 22135,4 | 6448,4 | 927,3 | 7911,7 |
| Gmina miejska <i>Urban gmina</i> | | | | | | |
| Jasło | 187,8 | 127,9 | 122,7 | - | 5,2 | 59,8 |
| Gmina miejsko-wiejska <i>Urban-rural gmina</i> | | | | | | |
| Kolaczyce | 2080,3 | 1421,2 | 1267,7 | 1267,7 | 153,5 | 659,1 |
| miasto urban area | 140,2 | 111,3 | 1,8 | 1,8 | 109,5 | 28,9 |
| wieś rural area | 1940,2 | 1310,0 | 1266,0 | 1266,0 | 44,0 | 630,2 |
| Gminy wiejskie <i>Rural gminas</i> | | | | | | |
| Brzyska | 1121,0 | 563,3 | 559,0 | 559,0 | 4,3 | 557,7 |
| Dębowiec | 2960,8 | 2082,3 | 1871,8 | 197,1 | 210,5 | 878,5 |
| Jasło | 1726,2 | 757,7 | 735,9 | 732,1 | 21,8 | 968,5 |
| Krempna | 15257,8 | 14583,5 | 14263,2 | 2225,7 | 320,3 | 674,3 |

TABL. 3 (71). POWIERZCHNIA LASÓW W 2013 R. (cd.)
Stan w dniu 31 XII
FOREST AREAS IN 2013 (cont.)
As of 31 XII

| WYSZCZEGÓLNIENIE SPECIFICATION | Ogółem Grand total | Lasy publiczne Public forests | | | | Lasy prywatne Private forests |
|---|-----------------------|-------------------------------|--|--|------------------------------|----------------------------------|
| | | razem total | własność Skarbu Państwa owned by the State Treasury | | własność gmin gmina owned | |
| | | | razem total | w tym w zarządzie Lasów Państwowych of which managed by the State Forests | | |
| w ha in ha | | | | | | |
| POWIAT JASIELSKI (dok.) (cont.) | | | | | | |
| Gminy wiejskie (dok.) Rural gminas (cont.) | | | | | | |
| Nowy Żmigród | 3024,8 | 1545,6 | 1483,3 | 426,8 | 62,3 | 1479,2 |
| Osiek Jasielski | 1767,4 | 866,4 | 796,4 | 5,6 | 70,0 | 901,0 |
| Skolyszyn | 1739,4 | 616,7 | 580,7 | 580,7 | 36,0 | 1122,7 |
| Tarnowiec | 1109,2 | 498,3 | 454,9 | 453,7 | 43,4 | 610,9 |
| POWIAT KROŚNIENSKI..... | 33133,5 | 28337,5 | 27156,2 | 25897,1 | 1181,2 | 4796,0 |
| Gminy miejsko-wiejskie Urban-rural gminas | | | | | | |
| Dukla..... | 11910,9 | 10582,9 | 10013,8 | 8861,8 | 569,1 | 1328,0 |
| miasto urban area | 202,4 | 145,4 | 143,8 | 143,8 | 1,6 | 57,0 |
| wieś rural area | 11708,5 | 10437,5 | 9870,0 | 8718,0 | 567,5 | 1271,0 |
| Iwonicz-Zdrój | 936,3 | 804,3 | 775,8 | 774,0 | 28,5 | 132,0 |
| miasto urban area | 308,5 | 299,5 | 293,9 | 293,9 | 5,6 | 9,0 |
| wieś rural area | 627,8 | 504,8 | 481,9 | 480,1 | 22,9 | 123,0 |
| Jedlicze | 515,2 | 433,2 | 278,3 | 278,3 | 154,9 | 82,0 |
| miasto urban area | 49,0 | 42,0 | 40,4 | 40,4 | 1,6 | 7,0 |
| wieś rural area | 466,2 | 391,2 | 237,9 | 237,9 | 153,3 | 75,0 |
| Rymanów | 6066,7 | 5401,7 | 5241,6 | 5144,8 | 160,1 | 665,0 |
| miasto urban area | 1,0 | - | - | - | - | 1,0 |
| wieś rural area | 6065,7 | 5401,7 | 5241,6 | 5144,8 | 160,1 | 664,0 |
| Gminy wiejskie Rural gminas | | | | | | |
| Chorkówka | 1547,5 | 572,5 | 559,0 | 555,5 | 13,5 | 975,0 |
| Jaślińska | 6371,0 | 6046,0 | 5853,1 | 5849,7 | 192,9 | 325,0 |
| Korczyn | 3293,5 | 2866,5 | 2860,0 | 2860,0 | 6,5 | 427,0 |
| Krościenko Wyzne..... | 62,7 | 32,7 | 32,7 | 32,7 | - | 30,0 |
| Miejsce Piastowe | 354,5 | 286,5 | 267,4 | 266,3 | 19,1 | 68,0 |
| Wojaszówka | 2075,2 | 1311,2 | 1274,6 | 1274,1 | 36,6 | 764,0 |
| POWIAT LESKI..... | 56807,6 | 54538,6 | 52341,2 | 46542,8 | 2197,4 | 2269,0 |
| Gmina miejsko-wiejska Urban-rural gmina | | | | | | |
| Lesko | 5372,2 | 4984,2 | 4102,5 | 4098,9 | 881,7 | 388,0 |
| miasto urban area | 511,7 | 511,7 | 500,8 | 500,8 | 10,9 | - |
| wieś rural area | 4860,5 | 4472,5 | 3601,7 | 3598,1 | 870,8 | 388,0 |
| Gminy wiejskie Rural gminas | | | | | | |
| Baligród | 10885,6 | 10076,6 | 9756,3 | 9727,7 | 320,3 | 809,0 |
| Cisna | 25123,6 | 25016,6 | 24987,3 | 19222,1 | 29,3 | 107,0 |
| Olszanica | 5146,4 | 4768,4 | 4175,3 | 4174,3 | 593,1 | 378,0 |
| Solina | 10279,8 | 9692,8 | 9319,8 | 9319,8 | 373,0 | 587,0 |
| POWIAT SANOCKI | 62701,0 | 58115,2 | 54129,7 | 54073,3 | 3985,6 | 4585,8 |
| Gmina miejska Urban gmina | | | | | | |
| Sanok | 1222,4 | 1177,1 | 1037,3 | 1021,5 | 139,9 | 45,3 |

TABL. 3 (71). POWIERZCHNIA LASÓW W 2013 R. (cd.)
Stan w dniu 31 XII
FOREST AREAS IN 2013 (cont.)
As of 31 XII

| WYSZCZEGÓLNIENIE SPECIFICATION | Ogółem Grand total | Lasy publiczne Public forests | | | | Lasy prywatne Private forests |
|--|-----------------------|-------------------------------|--|--|------------------------------|----------------------------------|
| | | razem total | własność Skarbu Państwa owned by the State Treasury | | własność gmin gmina owned | |
| | | | razem total | w tym w zarządzie Lasów Państwowych of which managed by the State Forests | | |
| w ha in ha | | | | | | |
| POWIAT SANOCKI (dok.) (cont.) | | | | | | |
| Gmina miejsko-wiejska Urban-rural gmina | | | | | | |
| Zagórz | 7571,7 | 6626,6 | 5868,1 | 5865,5 | 758,5 | 945,1 |
| miasto urban area | 689,3 | 544,3 | 407,8 | 407,8 | 136,5 | 145,0 |
| wieś rural area | 6882,4 | 6082,3 | 5460,3 | 5457,7 | 622,0 | 800,1 |
| Gminy wiejskie Rural gminas | | | | | | |
| Besko | 253,8 | 229,9 | 223,8 | 223,8 | 6,1 | 23,9 |
| Bukowsko | 5268,6 | 4443,6 | 4093,2 | 4093,2 | 350,4 | 825,0 |
| Komańcza | 32735,8 | 32057,7 | 32027,4 | 32026,0 | 30,3 | 678,1 |
| Sanok | 9106,1 | 7856,3 | 5723,3 | 5714,2 | 2133,0 | 1249,8 |
| Tyrawa Wołoska | 4097,6 | 3648,7 | 3321,3 | 3321,3 | 327,4 | 448,9 |
| Zarszyn | 2445,1 | 2075,4 | 1835,4 | 1807,8 | 240,0 | 369,7 |
| Miasto na prawach powiatu: City with powiat status: | | | | | | |
| Krosno | 22,9 | 0,2 | - | - | 0,2 | 22,7 |
| PODREGION PRZEMYSKI | 151187,4 | 135840,0 | 123125,8 | 122762,2 | 12714,1 | 15347,4 |
| PRZEMYSKI SUBREGION | | | | | | |
| POWIAT JAROSŁAWSKI | 22869,5 | 21358,7 | 19656,4 | 19626,0 | 1702,3 | 1510,9 |
| Gminy miejskie Urban gminas | | | | | | |
| Jarosław | 18,8 | 17,2 | 1,9 | - | 15,3 | 1,6 |
| Radymno | 0,6 | - | - | - | - | 0,6 |
| Gmina miejsko-wiejska Urban-rural gmina | | | | | | |
| Pruchnik | 1686,3 | 1425,1 | 1367,8 | 1366,5 | 57,3 | 261,2 |
| miasto urban area | 345,5 | 307,1 | 281,6 | 281,6 | 25,5 | 38,4 |
| wieś rural area | 1340,8 | 1118,0 | 1086,2 | 1084,9 | 31,8 | 222,8 |
| Gminy wiejskie Rural gminas | | | | | | |
| Chłopice | 137,1 | 133,1 | 133,1 | 133,1 | - | 4,0 |
| Jarosław | 339,5 | 261,0 | 218,0 | 217,3 | 43,0 | 78,5 |
| Laszki | 2606,0 | 2470,1 | 2035,9 | 2035,9 | 434,2 | 135,9 |
| Pawłosiów | 447,7 | 438,3 | 370,9 | 370,9 | 67,3 | 9,5 |
| Radymno | 2919,4 | 2652,4 | 2501,4 | 2488,8 | 151,0 | 267,0 |
| Rokietnica | 1683,9 | 1642,0 | 1557,6 | 1557,6 | 84,4 | 41,9 |
| Roźwienica | 1368,6 | 1307,7 | 1255,0 | 1252,8 | 52,7 | 60,9 |
| Wiązownica | 11661,7 | 11011,9 | 10214,8 | 10203,0 | 797,1 | 649,8 |
| POWIAT LUBACZOWSKI | 62378,1 | 56703,2 | 49996,1 | 49810,7 | 6707,1 | 5675,0 |
| Gmina miejska Urban gmina | | | | | | |
| Lubaczów | 287,4 | 250,8 | 250,8 | 245,9 | - | 36,6 |

TABL. 3 (71). POWIERZCHNIA LASÓW W 2013 R. (cd.)
Stan w dniu 31 XII
FOREST AREAS IN 2013 (cont.)
As of 31 XII

| WYSZCZEGÓLNIENIE SPECIFICATION | Ogółem Grand total | Lasy publiczne Public forests | | | | Lasy prywatne Private forests |
|--|-----------------------|-------------------------------|--|--|------------------------------|----------------------------------|
| | | razem total | własność Skarbu Państwa owned by the State Treasury | | własność gmin gmina owned | |
| | | | razem total | w tym w zarządzie Lasów Państwowych of which managed by the State Forests | | |
| w ha in ha | | | | | | |
| POWIAT LUBACZOWSKI (dok.) (cont.) | | | | | | |
| Gminy miejsko-wiejskie Urban-rural gminas | | | | | | |
| Cieszanów | 8523,1 | 8114,9 | 7284,1 | 7269,4 | 830,8 | 408,2 |
| miasto urban area | 164,2 | 139,0 | 6,9 | 6,9 | 132,1 | 25,2 |
| wieś rural area | 8358,9 | 7975,9 | 7277,2 | 7262,5 | 698,7 | 383,0 |
| Narol | 11574,8 | 9847,7 | 8712,4 | 8627,0 | 1135,3 | 1727,1 |
| miasto urban area | 427,6 | 270,8 | 191,0 | 185,5 | 79,8 | 156,8 |
| wieś rural area | 11147,3 | 9577,0 | 8521,5 | 8441,5 | 1055,5 | 1570,3 |
| Oleszyce | 7382,7 | 6992,5 | 6229,5 | 6223,0 | 763,0 | 390,2 |
| miasto urban area | 5,6 | - | - | - | - | 5,6 |
| wieś rural area | 7377,2 | 6992,5 | 6229,5 | 6223,0 | 763,0 | 384,7 |
| Gminy wiejskie Rural gminas | | | | | | |
| Horyniec-Zdrój | 11748,0 | 10867,0 | 10107,5 | 10080,4 | 759,5 | 880,9 |
| Lubaczów | 7891,5 | 7369,0 | 6375,9 | 6348,0 | 993,1 | 522,5 |
| Stary Dzików | 6906,9 | 6324,1 | 4798,3 | 4793,4 | 1525,8 | 582,8 |
| Wielkie Oczy | 8063,8 | 6937,1 | 6237,5 | 6223,7 | 699,6 | 1126,7 |
| POWIAT PRZEMYSKI | 48076,2 | 43185,1 | 40559,0 | 40469,5 | 2626,0 | 4891,2 |
| Gminy wiejskie Rural gminas | | | | | | |
| Bircza | 15472,8 | 14375,5 | 13782,1 | 13767,1 | 593,4 | 1097,3 |
| Dubiecko | 6028,0 | 3950,6 | 3787,3 | 3730,3 | 163,3 | 2077,5 |
| Fredropol | 8397,4 | 8116,4 | 7509,2 | 7505,2 | 607,2 | 281,0 |
| Krasiczyn | 7706,9 | 7515,4 | 7109,8 | 7108,7 | 405,7 | 191,5 |
| Krzywcza | 4487,2 | 3669,3 | 3046,3 | 3035,6 | 623,0 | 817,9 |
| Medyka | 152,0 | 36,0 | 32,6 | 32,6 | 3,4 | 116,0 |
| Orły | 148,9 | 119,9 | 116,9 | 116,9 | 3,0 | 29,0 |
| Przemysł | 3616,6 | 3433,6 | 3254,5 | 3254,1 | 179,1 | 183,0 |
| Stubno | 1025,6 | 1002,6 | 983,7 | 982,8 | 18,9 | 23,0 |
| Żurawica | 1040,8 | 965,8 | 936,7 | 936,3 | 29,1 | 75,0 |
| POWIAT PRZEWORSKI | 16724,3 | 14296,8 | 12721,2 | 12662,9 | 1575,6 | 2427,4 |
| Gmina miejska Urban gmina | | | | | | |
| Przeworsk | 2,0 | - | - | - | - | 2,0 |
| Gminy miejsko-wiejskie Urban-rural gminas | | | | | | |
| Kańczuga | 1586,9 | 1381,9 | 1316,8 | 1309,8 | 65,1 | 205,0 |
| miasto urban area | 2,4 | - | - | - | - | 2,4 |
| wieś rural area | 1584,5 | 1381,9 | 1316,8 | 1309,8 | 65,1 | 202,6 |
| Sieniawa | 5209,7 | 4828,1 | 4206,4 | 4204,4 | 621,7 | 381,6 |
| miasto urban area | 2,4 | 2,0 | 2,0 | 2,0 | - | 0,4 |
| wieś rural area | 5207,3 | 4826,1 | 4204,4 | 4202,4 | 621,7 | 381,2 |

TABL. 3 (71). POWIERZCHNIA LASÓW W 2013 R. (cd.)
Stan w dniu 31 XII
FOREST AREAS IN 2013 (cont.)
As of 31 XII

| WYSZCZEGÓLNIENIE SPECIFICATION | Ogółem Grand total | Lasy publiczne Public forests | | | | Lasy prywatne Private forests |
|--|-----------------------|-------------------------------|--|--|------------------------------|----------------------------------|
| | | razem total | własność Skarbu Państwa owned by the State Treasury | | własność gmin gmina owned | |
| | | | razem total | w tym w zarządzie Lasów Państwowych of which managed by the State Forests | | |
| | | | | | | |
| POWIAT PRZEWORSKI (dok.) (cont.) | | | | | | |
| Gminy wiejskie Rural gminas | | | | | | |
| Adamówka | 6416,0 | 5805,1 | 5090,3 | 5088,9 | 714,8 | 610,9 |
| Gać | 2,9 | - | - | - | - | 2,9 |
| Jawornik Polski | 1752,6 | 874,3 | 728,5 | 683,3 | 145,8 | 878,2 |
| Przeworsk | 134,4 | 84,4 | 84,4 | 84,0 | - | 50,0 |
| Trynicza | 1157,3 | 872,8 | 844,6 | 842,3 | 28,2 | 284,5 |
| Zarzeczce | 462,6 | 450,2 | 450,2 | 450,2 | - | 12,4 |
| Miasto na prawach powiatu: City with powiat status: | | | | | | |
| Przemysł | 1139,2 | 296,2 | 193,1 | 193,1 | 103,1 | 843,0 |
| PODREGION RZESZOWSKI | 92517,9 | 58753,8 | 57183,3 | 56840,3 | 1570,5 | 33764,1 |
| RZESZOWSKI SUBREGION | | | | | | |
| POWIAT KOLBUSZOWSKI | 27759,7 | 20128,7 | 19357,4 | 19315,7 | 771,3 | 7631,0 |
| Gmina miejsko-wiejska Urban-rural gmina | | | | | | |
| Kolbuszowa | 3956,9 | 2822,9 | 2770,9 | 2757,6 | 52,0 | 1134,0 |
| miasto urban area | 39,5 | 31,7 | 6,7 | 4,3 | 25,0 | 7,8 |
| wieś rural area | 3917,5 | 2791,3 | 2764,3 | 2753,3 | 27,0 | 1126,2 |
| Gminy wiejskie Rural gminas | | | | | | |
| Cmolas | 6113,5 | 4205,5 | 4173,8 | 4167,2 | 31,7 | 1908,0 |
| Dzikowiec | 4845,8 | 3633,8 | 3536,3 | 3535,1 | 97,5 | 1212,0 |
| Majdan Królewski | 6467,8 | 5367,8 | 5135,0 | 5127,5 | 232,8 | 1100,0 |
| Niwiska | 4337,6 | 3263,6 | 3222,7 | 3219,0 | 40,9 | 1074,0 |
| Raniżów | 2038,0 | 835,0 | 518,6 | 509,3 | 316,4 | 1203,0 |
| POWIAT ŁAŃCUCKI | 9382,4 | 6874,4 | 6695,3 | 6670,9 | 179,1 | 2508,0 |
| Gmina miejska Urban gmina | | | | | | |
| Łańcut | 34,2 | 34,2 | - | - | 34,2 | - |
| Gminy wiejskie Rural gminas | | | | | | |
| Białobrzegi | 799,7 | 746,7 | 745,7 | 745,7 | 1,0 | 53,0 |
| Czarna | 2394,7 | 2142,7 | 2135,8 | 2133,9 | 6,9 | 252,0 |
| Łańcut | 627,7 | 267,7 | 265,3 | 256,9 | 2,4 | 360,0 |
| Markowa | 1532,5 | 1401,5 | 1294,9 | 1289,7 | 106,6 | 131,0 |
| Rakiszawa | 2776,9 | 1774,9 | 1756,9 | 1754,0 | 18,0 | 1002,0 |
| Żołynia | 1216,7 | 506,7 | 496,7 | 490,7 | 10,0 | 710,0 |

TABL. 3 (71). POWIERZCHNIA LASÓW W 2013 R. (cd.)
Stan w dniu 31 XII
FOREST AREAS IN 2013 (cont.)
As of 31 XII

| WYSZCZEGÓLNIENIE SPECIFICATION | Ogółem Grand total | Lasy publiczne Public forests | | | | Lasy prywatne Private forests |
|--|-----------------------|-------------------------------|--|--|------------------------------|----------------------------------|
| | | razem total | własność Skarbu Państwa owned by the State Treasury | | własność gmin gmina owned | |
| | | | razem total | w tym w zarządzie Lasów Państwowych of which managed by the State Forests | | |
| w ha in ha | | | | | | |
| POWIAT ROPCZYCKO- -SĘDZISZOWSKI..... | 13241,6 | 6747,6 | 6714,8 | 6700,1 | 32,8 | 6494,0 |
| Gminy miejsko-wiejskie Urban-rural gminas | | | | | | |
| Ropczyce | 2456,2 | 933,2 | 933,2 | 931,7 | - | 1523,0 |
| miasto urban area..... | 419,2 | 6,2 | 6,2 | 5,6 | - | 413,0 |
| wieś rural area | 2037,0 | 927,0 | 927,0 | 926,1 | - | 1110,0 |
| Sędziszów Małopolski | 4176,3 | 2467,3 | 2461,0 | 2452,7 | 6,3 | 1709,0 |
| miasto urban area..... | 2,3 | 0,3 | - | - | 0,3 | 2,0 |
| wieś rural area | 4174,0 | 2467,0 | 2461,0 | 2452,7 | 6,0 | 1707,0 |
| Gminy wiejskie Rural gminas | | | | | | |
| Iwierzycze | 870,4 | 304,4 | 304,4 | 304,4 | - | 566,0 |
| Ostrów | 3782,7 | 2493,7 | 2467,2 | 2464,7 | 26,5 | 1289,0 |
| Wielopole Skrzyńskie | 1956,1 | 549,1 | 549,1 | 546,6 | - | 1407,0 |
| POWIAT RZESZOWSKI | 27637,9 | 18840,8 | 18472,4 | 18282,8 | 368,4 | 8797,1 |
| Gmina miejska Urban gmina | | | | | | |
| Dynów | 292,3 | 132,6 | 117,6 | 111,3 | 15,0 | 159,8 |
| Gminy miejsko-wiejskie Urban-rural gminas | | | | | | |
| Błażowa | 3523,5 | 2105,7 | 2100,7 | 2063,8 | 5,0 | 1417,8 |
| miasto urban area..... | 23,8 | 11,2 | 9,2 | 6,0 | 2,0 | 12,6 |
| wieś rural area | 3499,7 | 2094,5 | 2091,5 | 2057,8 | 3,0 | 1405,2 |
| Boguchwała | 1095,4 | 893,7 | 883,7 | 881,3 | 10,0 | 201,7 |
| wieś rural area..... | 1095,4 | 893,7 | 883,7 | 881,3 | 10,0 | 201,7 |
| Głogów Małopolski | 5129,5 | 4235,9 | 4080,6 | 4056,8 | 155,3 | 893,6 |
| miasto urban area..... | 551,0 | 462,4 | 453,3 | 453,2 | 9,1 | 88,6 |
| wieś rural area | 4578,5 | 3773,5 | 3627,3 | 3603,6 | 146,2 | 805,0 |
| Sokolów Małopolski | 3218,9 | 2247,2 | 2238,5 | 2221,6 | 8,7 | 971,7 |
| miasto urban area..... | 44,3 | 11,2 | 11,2 | 11,2 | - | 33,1 |
| wieś rural area | 3174,5 | 2235,9 | 2227,2 | 2210,4 | 8,7 | 938,6 |
| Tyczyn | 1080,0 | 627,3 | 627,3 | 621,3 | - | 452,7 |
| miasto urban area..... | 66,6 | 1,9 | 1,9 | 1,5 | - | 64,7 |
| wieś rural area | 1013,3 | 625,3 | 625,3 | 619,8 | - | 388,0 |
| Gminy wiejskie Rural gminas | | | | | | |
| Chmielnik | 1080,1 | 267,4 | 267,4 | 256,5 | - | 812,7 |
| Dynów | 4162,3 | 2544,5 | 2453,5 | 2385,8 | 91,0 | 1617,8 |
| Hyzne | 1296,3 | 888,3 | 844,9 | 837,4 | 43,4 | 408,0 |
| Kamień | 1797,4 | 1029,5 | 1025,3 | 1023,7 | 4,2 | 767,9 |
| Krasne | 179,3 | 69,9 | 69,9 | 69,9 | - | 109,4 |
| Lubenia | 1514,0 | 943,2 | 940,5 | 933,9 | 2,7 | 570,8 |
| Świlcza | 2272,2 | 2205,5 | 2194,5 | 2192,5 | 11,0 | 66,7 |
| Trzebownik | 997,0 | 650,4 | 628,3 | 627,0 | 22,1 | 346,6 |

TABL. 3 (71). POWIERZCHNIA LASÓW W 2013 R. (cd.)
Stan w dniu 31 XII
FOREST AREAS IN 2013 (cont.)
As of 31 XII

| WYSZCZEGÓLNIENIE SPECIFICATION | Ogółem Grand total | Lasy publiczne Public forests | | | | Lasy prywatne Private forests |
|---|-----------------------|-------------------------------|--|--|------------------------------|----------------------------------|
| | | razem total | własność Skarbu Państwa owned by the State Treasury | | własność gmin gmina owned | |
| | | | razem total | w tym w zarządzie Lasów Państwowych of which managed by the State Forests | | |
| | | | | w ha in ha | | |
| POWIAT STRZYŻOWSKI | 14066,7 | 5865,7 | 5779,9 | 5711,1 | 85,8 | 8201,0 |
| Gmina miejsko-wiejska Urban-rural gmina | | | | | | |
| Strzyżów | 3853,0 | 1699,0 | 1699,0 | 1666,2 | - | 2154,0 |
| miasto urban area | 209,0 | 109,0 | 109,0 | 109,0 | - | 100,0 |
| wieś rural area | 3644,1 | 1590,1 | 1590,1 | 1557,2 | - | 2054,0 |
| Gminy wiejskie Rural gminas | | | | | | |
| Czudec | 2271,6 | 1208,6 | 1194,7 | 1189,9 | 13,9 | 1063,0 |
| Frysztak | 2879,1 | 1034,1 | 972,5 | 968,1 | 61,6 | 1845,0 |
| Niebylec | 2806,0 | 1010,0 | 1005,0 | 990,5 | 5,0 | 1796,0 |
| Wiśniowa | 2257,0 | 914,0 | 908,7 | 896,4 | 5,3 | 1343,0 |
| Miasto na prawach powiatu: City with powiat status: | | | | | | |
| Rzeszów | 429,5 | 296,5 | 163,5 | 159,8 | 133,0 | 133,0 |
| PODREGION TARNOBRZESKI TARNOBRZESKI SUBREGION | 153072,7 | 112847,8 | 107467,6 | 106319,1 | 5380,3 | 40224,9 |
| POWIAT DĘBICKI | 19791,5 | 11646,3 | 11423,5 | 11364,0 | 222,8 | 8145,3 |
| Gmina miejska Urban gmina | | | | | | |
| Dębica | 713,4 | 582,3 | 582,3 | 566,2 | - | 131,0 |
| Gminy miejsko-wiejskie Urban-rural gminas | | | | | | |
| Brzostek | 3181,2 | 1342,2 | 1318,5 | 1317,2 | 23,7 | 1838,9 |
| miasto urban area | 13,2 | 0,2 | - | - | 0,2 | 13,0 |
| wieś rural area | 3168,0 | 1342,0 | 1318,5 | 1317,2 | 23,5 | 1825,9 |
| Pilzno | 4130,8 | 2062,0 | 1959,1 | 1958,2 | 102,9 | 2068,8 |
| miasto urban area | 111,0 | 4,4 | - | - | 4,4 | 106,6 |
| wieś rural area | 4019,8 | 2057,6 | 1959,1 | 1958,2 | 98,5 | 1962,2 |
| Gminy wiejskie Rural gminas | | | | | | |
| Czarna | 5267,0 | 4094,4 | 4044,0 | 4035,7 | 50,4 | 1172,6 |
| Dębica | 4055,0 | 3146,3 | 3139,5 | 3111,4 | 6,8 | 908,7 |
| Jodłowa | 1391,7 | 25,3 | 7,8 | 7,8 | 17,5 | 1366,4 |
| Żyraków | 1052,6 | 393,8 | 372,3 | 367,7 | 21,5 | 658,8 |
| POWIAT LEŻAJSKI | 18805,9 | 13308,4 | 11680,4 | 11254,9 | 1628,0 | 5497,5 |
| Gmina miejska Urban gmina | | | | | | |
| Leżajsk | 471,7 | 253,4 | 247,2 | 247,2 | 6,2 | 218,3 |

TABL. 3 (71). **POWIERZCHNIA LASÓW W 2013 R. (cd.)**
Stan w dniu 31 XII
FOREST AREAS IN 2013 (cont.)
As of 31 XII

| WYSZCZEGÓLNIENIE SPECIFICATION | Ogółem Grand total | Lasy publiczne <i>Public forests</i> | | | | Lasy prywatne <i>Private forests</i> |
|---|-----------------------|--------------------------------------|---|--|-------------------------------------|---|
| | | razem total | własność Skarbu Państwa <i>owned by the State Treasury</i> | | własność gmin <i>gmina owned</i> | |
| | | | razem total | w tym w zarządzie Lasów Państwowych <i>of which managed by the State Forests</i> | | |
| w ha <i>in ha</i> | | | | | | |
| POWIAT LEŻAJSKI (dok.) (cont.) | | | | | | |
| Gmina miejsko-wiejska <i>Urban-rural gmina</i> | | | | | | |
| Nowa Sarzyna | 4858,2 | 3281,7 | 3099,8 | 2686,0 | 181,9 | 1576,5 |
| miasto <i>urban area</i> | 486,2 | 470,0 | 468,8 | 55,0 | 1,2 | 16,2 |
| wieś <i>rural area</i> | 4372,1 | 2811,8 | 2631,1 | 2631,1 | 180,7 | 1560,3 |
| Gminy wiejskie <i>Rural gminas</i> | | | | | | |
| Grodzisko Dolne | 1973,7 | 1313,9 | 1267,9 | 1266,1 | 46,0 | 659,8 |
| Kuryłówka | 5939,8 | 4548,0 | 3384,8 | 3383,6 | 1163,3 | 1391,8 |
| Leżajsk | 5562,5 | 3911,4 | 3680,8 | 3672,0 | 230,6 | 1651,1 |
| POWIAT MIELECKI | 21394,4 | 15682,4 | 15165,2 | 15090,9 | 517,2 | 5712,0 |
| Gmina miejska <i>Urban gmina</i> | | | | | | |
| Mielec | 662,5 | 503,5 | 492,7 | 492,7 | 10,8 | 159,0 |
| Gminy miejsko-wiejskie <i>Urban-rural gminas</i> | | | | | | |
| Przeclaw | 5496,6 | 4633,6 | 4628,5 | 4616,3 | 5,1 | 863,0 |
| miasto <i>urban area</i> | 925,6 | 893,6 | 893,6 | 893,6 | - | 32,0 |
| wieś <i>rural area</i> | 4571,0 | 3740,0 | 3734,9 | 3722,8 | 5,1 | 831,0 |
| Radomyśl Wielki | 3994,4 | 1754,4 | 1725,0 | 1691,1 | 29,5 | 2240,0 |
| miasto <i>urban area</i> | 56,5 | 21,5 | 20,9 | 20,9 | 0,6 | 35,0 |
| wieś <i>rural area</i> | 3937,9 | 1732,9 | 1704,0 | 1670,1 | 28,9 | 2205,0 |
| Gminy wiejskie <i>Rural gminas</i> | | | | | | |
| Borowa | 82,7 | 2,7 | 2,7 | 2,7 | - | 80,0 |
| Czermin | 1054,7 | 716,7 | 661,0 | 657,5 | 55,7 | 338,0 |
| Gawłuszowice | 148,4 | 9,4 | 5,2 | 4,7 | 4,2 | 139,0 |
| Mielec | 4946,5 | 4578,5 | 4569,3 | 4552,6 | 9,2 | 368,0 |
| Padew Narodowa | 866,9 | 473,9 | 358,9 | 355,3 | 115,0 | 393,0 |
| Tuszów Narodowy | 3061,0 | 2441,0 | 2176,4 | 2172,5 | 264,7 | 620,0 |
| Wadowice Górne | 1080,6 | 568,6 | 545,6 | 545,6 | 23,0 | 512,0 |
| POWIAT NIŻAŃSKI | 32590,6 | 21176,6 | 20757,7 | 20563,8 | 418,9 | 11414,0 |
| Gminy miejsko-wiejskie <i>Urban-rural gminas</i> | | | | | | |
| Nisko | 7267,9 | 6358,9 | 6290,9 | 6288,9 | 68,0 | 909,0 |
| miasto <i>urban area</i> | 3618,8 | 3224,8 | 3193,8 | 3192,8 | 31,0 | 394,0 |
| wieś <i>rural area</i> | 3649,0 | 3134,0 | 3097,0 | 3096,0 | 37,0 | 515,0 |
| Rudnik nad Sanem | 3874,1 | 2884,1 | 2860,8 | 2821,2 | 23,3 | 990,0 |
| miasto <i>urban area</i> | 1918,0 | 1293,0 | 1270,2 | 1253,6 | 22,8 | 625,0 |
| wieś <i>rural area</i> | 1956,1 | 1591,1 | 1590,6 | 1567,6 | 0,5 | 365,0 |
| Ulanów | 4799,6 | 3237,6 | 2990,6 | 2954,1 | 247,0 | 1562,0 |
| miasto <i>urban area</i> | 364,6 | 209,6 | 8,6 | 0,4 | 201,0 | 155,0 |
| wieś <i>rural area</i> | 4435,0 | 3028,0 | 2982,0 | 2953,8 | 46,0 | 1407,0 |

TABL. 3 (71). POWIERZCHNIA LASÓW W 2013 R. (dok.)
Stan w dniu 31 XII
FOREST AREAS IN 2013 (cont.)
As of 31 XII

| WYSZCZEGÓLNIENIE SPECIFICATION | Ogółem Grand total | Lasy publiczne Public forests | | | | Lasy prywatne Private forests |
|--|-----------------------|-------------------------------|--|--|------------------------------|----------------------------------|
| | | razem total | własność Skarbu Państwa owned by the State Treasury | | własność gmin gmina owned | |
| | | | razem total | w tym w zarządzie Lasów Państwowych of which managed by the State Forests | | |
| | | | | w ha in ha | | |
| POWIAT NIŻAŃSKI (dok.) (cont.) | | | | | | |
| Gminy wiejskie Rural gminas | | | | | | |
| Harasiuki | 8689,9 | 4515,9 | 4496,4 | 4406,1 | 19,6 | 4174,0 |
| Jarocin | 3708,6 | 1339,6 | 1338,0 | 1336,2 | 1,6 | 2369,0 |
| Jeżowe | 3771,2 | 2679,2 | 2627,0 | 2626,0 | 52,2 | 1092,0 |
| Krzyszów | 479,3 | 161,3 | 154,1 | 131,4 | 7,2 | 318,0 |
| POWIAT STALOWOWOLSKI | 42196,9 | 34899,9 | 33670,1 | 33427,3 | 1229,8 | 7297,0 |
| Gmina miejska Urban gmina | | | | | | |
| Stalowa Wola | 4765,2 | 4765,2 | 4611,7 | 4548,0 | 153,5 | - |
| Gminy wiejskie Ruralgminas | | | | | | |
| Bojanów | 10359,9 | 8443,9 | 8380,4 | 8375,6 | 63,6 | 1916,0 |
| Pysznica | 8487,4 | 7294,4 | 7036,8 | 7028,8 | 257,6 | 1193,0 |
| Radomyśl nad Sanem | 4590,3 | 4319,3 | 3722,3 | 3717,2 | 597,0 | 271,0 |
| Zaklików | 12819,3 | 8993,3 | 8946,4 | 8785,2 | 46,9 | 3826,0 |
| Zaleszany | 1174,8 | 1083,8 | 972,6 | 972,6 | 111,2 | 91,0 |
| POWIAT TARNOBRESKI | 17662,8 | 15663,7 | 14487,0 | 14334,6 | 1176,7 | 1999,1 |
| Gminy miejsko-wiejskie Urban-rural gminas | | | | | | |
| Baranów Sandomierski | 3086,0 | 2269,0 | 2148,0 | 2139,6 | 121,0 | 817,0 |
| miasto urban area | 42,4 | 42,4 | 29,4 | 29,3 | 13,0 | - |
| wieś rural area | 3043,7 | 2226,7 | 2118,7 | 2110,3 | 108,0 | 817,0 |
| Nowa Dęba | 6401,7 | 6074,7 | 5801,1 | 5689,5 | 273,6 | 327,0 |
| miasto urban area | 536,7 | 429,7 | 379,4 | 270,2 | 50,3 | 107,0 |
| wieś rural area | 5865,0 | 5645,0 | 5421,7 | 5419,3 | 223,3 | 220,0 |
| Gminy wiejskie Ruralgminas | | | | | | |
| Gorzyce | 1016,4 | 847,8 | 593,7 | 589,3 | 254,1 | 168,6 |
| Grębów | 7158,7 | 6472,2 | 5944,2 | 5916,1 | 528,0 | 686,5 |
| Miasto na prawach powiatu: City with powiat status: | | | | | | |
| Tarnobrzeg | 630,7 | 470,7 | 283,7 | 283,7 | 187,0 | 160,0 |

TABL. 4 (72). GRUNTY NIELEŚNE ZALESIONE I PRZEZNACZONE DO ZALESIENIA W 2013 R.
NON-FOREST LAND AFFORESTED AND DESIGNATED FOR AFFORESTATION IN 2013

| WYSZCZEGÓLNIENIE SPECIFICATION | Zalesienia gruntów nieleśnych ^a Afforestations of non-forest land ^a | | | | Powierzchnia gruntów nieleśnych przeznaczonych do zalesienia (stan w dniu 31 XII) Non-forest land designated for afforestation (as of 31 XII) | |
|--|--|------------------|--|---------------------|---|--|
| | ogółem Grand total | publiczne public | | prywatne private | razem total | w tym w zarządzie Lasów Państwowych of which managed by the State Forests |
| | | razem total | w tym w zarządzie Lasów Państwowych of which managed by the State Forests | | | |
| w ha in ha | | | | | | |
| WOJEWÓDZTWO | 370,5 | 26,3 | 9,3 | 344,1 | 98,1 | 98,1 |
| <i>VOIVODSHIP</i> | | | | | | |
| PODREGION KROŚNIEŃSKI | 45,7 | 1,0 | - | 44,7 | - | - |
| <i>KROŚNIEŃSKI SUBREGION</i> | | | | | | |
| POWIAT BRZOSZOWSKI | 35,1 | 1,0 | - | 34,1 | - | - |
| <i>Gmina miejsko-wiejska</i> <i>Urban-rural gmina</i> | | | | | | |
| Brzozów | 3,1 | - | - | 3,1 | - | - |
| wieś urban area | 3,1 | - | - | 3,1 | - | - |
| <i>Gminy wiejskie</i> <i>Rural gminas</i> | | | | | | |
| Domaradz | 2,5 | - | - | 2,5 | - | - |
| Dydnia | 17,1 | 1,0 | - | 16,1 | - | - |
| Haczów | 3,7 | - | - | 3,7 | - | - |
| Jasienica Rosielna | 2,4 | - | - | 2,4 | - | - |
| Nozdrzec | 6,3 | - | - | 6,3 | - | - |
| POWIAT LESKI | 10,6 | - | - | 10,6 | - | - |
| <i>Gminy wiejskie</i> <i>Rural gminas</i> | | | | | | |
| Baligród | 3,6 | - | - | 3,6 | - | - |
| Solina | 7,0 | - | - | 7,0 | - | - |
| PODREGION PRZEMYSKI | 204,5 | 15,8 | 9,3 | 188,7 | 98,1 | 98,1 |
| <i>PRZEMYSKI SUBREGION</i> | | | | | | |
| POWIAT JAROSŁAWSKI | 52,2 | 3,0 | 3,0 | 49,2 | 80,0 | 80,0 |
| <i>Gmina miejsko-wiejska</i> <i>Urban-rural gmina</i> | | | | | | |
| Pruchnik | 5,0 | - | - | 5,0 | - | - |
| wieś rural area | 5,0 | - | - | 5,0 | - | - |
| <i>Gminy wiejskie</i> <i>Rural gminas</i> | | | | | | |
| Jarosław | 8,6 | - | - | 8,6 | - | - |
| Laszki | 20,0 | - | - | 20,0 | 60,5 | 60,5 |
| Radymno | 6,8 | - | - | 6,8 | 1,5 | 1,5 |
| Roźwienica | 1,7 | - | - | 1,7 | - | - |
| Wiązownica | 10,1 | 3,0 | 3,0 | 7,1 | 17,9 | 17,9 |

^a Użytków rolnych i nieużytków przeznaczonych do zalesienia w planie zagospodarowania przestrzennego.

^a Agricultural land and wasteland designated for afforestation in land development plan.

TABL. 4 (72). GRUNTY NIELEŚNE ZALESIONE I PRZEZNACZONE DO ZALESIENIA W 2013 R. (cd.)
NON-FOREST LAND AFFORESTED AND DESIGNATED FOR AFFORESTATION IN 2013 (cont.)

| WYSZCZEGÓLNIENIE SPECIFICATION | Zalesienia gruntów nieleśnych ^a Afforestations of non-forest land ^a | | | | Powierzchnia gruntów nieleśnych przeznaczonych do zalesienia (stan w dniu 31 XII) Non-forest land designated for afforestation (as of 31 XII) | |
|--|--|------------------|--|---------------------|---|--|
| | ogółem Grand total | publiczne public | | prywatne private | razem total | w tym w zarządzie Lasów Państwowych of which managed by the State Forests |
| | | razem total | w tym w zarządzie Lasów Państwowych of which managed by the State Forests | | | |
| w ha in ha | | | | | | |
| POWIAT LUBACZOWSKI | 65,1 | 5,5 | - | 59,6 | 5,4 | 5,4 |
| Gmina miejska Urban gmina | | | | | | |
| Lubaczów | 0,6 | - | - | 0,6 | - | - |
| Gminy miejsko-wiejskie Urban-rural gminas | | | | | | |
| Cieszanów | 3,9 | - | - | 3,9 | - | - |
| miasto urban area | 3,9 | - | - | 3,9 | - | - |
| Narol | 0,5 | - | - | 0,5 | - | - |
| miasto urban area | 0,5 | - | - | 0,5 | - | - |
| Gminy wiejskie Rural gminas | | | | | | |
| Horyniec-Zdrój | 4,2 | - | - | 4,2 | 1,3 | 1,3 |
| Lubaczów | 27,7 | - | - | 27,7 | 1,4 | 1,4 |
| Wielkie Oczy | 28,2 | 5,5 | - | 22,7 | 2,8 | 2,8 |
| POWIAT PRZEMYSKI | 7,3 | 7,3 | 6,3 | - | 12,8 | 12,8 |
| Gminy wiejskie Rural gminas | | | | | | |
| Bircza | 0,5 | 0,5 | - | - | - | - |
| Krasiczyn | 0,5 | 0,5 | - | - | - | - |
| Stubno | 6,3 | 6,3 | 6,3 | - | 12,8 | 12,8 |
| POWIAT PRZEWORSKI | 79,9 | - | - | 79,9 | - | - |
| Gminy miejsko-wiejskie Urban-rural gminas | | | | | | |
| Kańczuga | 40,6 | - | - | 40,6 | - | - |
| wieś rural area | 40,6 | - | - | 40,6 | - | - |
| Sieniawa | 7,6 | - | - | 7,6 | - | - |
| wieś rural area | 7,6 | - | - | 7,6 | - | - |
| Gminy wiejskie Rural gminas | | | | | | |
| Adamówka | 12,4 | - | - | 12,4 | - | - |
| Jawornik Polski | 9,1 | - | - | 9,1 | - | - |
| Przeworsk | 2,9 | - | - | 2,9 | - | - |
| Tryńcza | 7,4 | - | - | 7,4 | - | - |
| PODREGION RZESZOWSKI | 35,4 | - | - | 35,4 | - | - |
| RZESZOWSKI SUBREGION | | | | | | |
| POWIAT KOLBUSZOWSKI | 10,6 | - | - | 10,6 | - | - |
| Gmina miejsko-wiejska Urban-rural gmina | | | | | | |
| Kolbuszowa | 1,2 | - | - | 1,2 | - | - |
| wieś rural area | 1,2 | - | - | 1,2 | - | - |
| Gminy wiejskie Rural gminas | | | | | | |
| Cmolas | 2,4 | - | - | 2,4 | - | - |
| Dzikowiec | 2,5 | - | - | 2,5 | - | - |
| Niwiska | 2,0 | - | - | 2,0 | - | - |
| Raniżów | 2,5 | - | - | 2,5 | - | - |

^a Użytków rolnych i nieużytków przeznaczonych do zalesienia w planie zagospodarowania przestrzennego.

^a Agricultural land and wasteland designated for afforestation in land development plan.

TABL. 4 (72). GRUNTY NIELEŚNE ZALESIONE I PRZEZNACZONE DO ZALESIENIA W 2013 R. (cd.)
NON-FOREST LAND AFFORESTED AND DESIGNATED FOR AFFORESTATION IN 2013 (cont.)

| WYSZCZEGÓLNIENIE SPECIFICATION | Zalesienia gruntów nieleśnych ^a Afforestations of non-forest land ^a | | | Powierzchnia gruntów nieleśnych przeznaczonych do zalesienia (stan w dniu 31 XII) Non-forest land designated for afforestation (as of 31 XII) | | |
|--|--|------------------|--|---|----------------|--|
| | ogółem Grand total | publiczne public | | prywatne private | razem total | w tym w zarządzie Lasów Państwowych of which managed by the State Forests |
| | | razem total | w tym w zarządzie Lasów Państwowych of which managed by the State Forests | | | |
| w ha in ha | | | | | | |
| POWIAT ŁĄNCUCKI | 2,8 | - | - | 2,8 | - | - |
| Gminy wiejskie Rural gminas | | | | | | |
| Czarna | 0,3 | - | - | 0,3 | - | - |
| Łańcut | 0,8 | - | - | 0,8 | - | - |
| Markowa | 0,4 | - | - | 0,4 | - | - |
| Rakiszawa | 1,3 | - | - | 1,3 | - | - |
| POWIAT RZESZOWSKI | 11,0 | - | - | 11,0 | - | - |
| Gminy miejsko-wiejskie Urban-rural gminas | | | | | | |
| Błazowa | 6,6 | - | - | 6,6 | - | - |
| wieś rural area | 6,6 | - | - | 6,6 | - | - |
| Głogów Małopolski | 2,3 | - | - | 2,3 | - | - |
| wieś rural area | 2,3 | - | - | 2,3 | - | - |
| Gminy wiejskie Rural gminas | | | | | | |
| Chmielnik | 0,9 | - | - | 0,9 | - | - |
| Hyzne | 0,9 | - | - | 0,9 | - | - |
| Kamień | 0,3 | - | - | 0,3 | - | - |
| POWIAT STRZYŻOWSKI | 11,0 | - | - | 11,0 | - | - |
| Gmina miejsko-wiejska Urban-rural gmina | | | | | | |
| Strzyżów | 5,2 | - | - | 5,2 | - | - |
| wieś rural area | 5,2 | - | - | 5,2 | - | - |
| Gminy wiejskie Rural gminas | | | | | | |
| Niebylec | 3,7 | - | - | 3,7 | - | - |
| Wiśniowa | 2,1 | - | - | 2,1 | - | - |
| PODREGION TARNOBRZESKI | 84,8 | 9,5 | - | 75,3 | - | - |
| TARNOBRZESKI SUBREGION | | | | | | |
| POWIAT DĘBICKI | 40,3 | - | - | 40,3 | - | - |
| Gminy miejsko-wiejskie Urban-rural gminas | | | | | | |
| Brzostek | 7,8 | - | - | 7,8 | - | - |
| wieś rural area | 7,8 | - | - | 7,8 | - | - |
| Pilzno | 11,1 | - | - | 11,1 | - | - |
| miasto urban area | 11,1 | - | - | 11,1 | - | - |
| Gminy wiejskie Rural gminas | | | | | | |
| Czarna | 6,0 | - | - | 6,0 | - | - |
| Dębica | 4,3 | - | - | 4,3 | - | - |
| Jodłowa | 5,4 | - | - | 5,4 | - | - |
| Żyraków | 5,7 | - | - | 5,7 | - | - |

^a Użytków rolnych i nieużytków przeznaczonych do zalesienia w planie zagospodarowania przestrzennego.

^a Agricultural land and wasteland designated for afforestation in land development plan.

TABL. 4 (72). GRUNTY NIELEŚNE ZALESIONE I PRZEZNACZONE DO ZALESIENIA W 2013 R. (dok.)
NON-FOREST LAND AFFORESTED AND DESIGNATED FOR AFFORESTATION IN 2013 (cont.)

| WYSZCZEGÓLNIENIE SPECIFICATION | Zalesienia gruntów nieleśnych ^a Afforestations of non-forest land ^a | | | Powierzchnia gruntów nieleśnych przeznaczonych do zalesienia (stan w dniu 31 XII) Non-forest land designated for afforestation (as of 31 XII) | | |
|--|--|------------------|--|---|----------------|--|
| | ogółem Grand total | publiczne public | | prywatne private | razem total | w tym w zarządzie Lasów Państwowych of which managed by the State Forests |
| | | razem total | w tym w zarządzie Lasów Państwowych of which managed by the State Forests | | | |
| w ha in ha | | | | | | |
| POWIAT LEŻAJSKI..... | 16,8 | - | - | 16,8 | - | - |
| Gmina miejsko-wiejska Urban-rural gmina | | | | | | |
| Nowa Sarzyna | 3,1 | - | - | 3,1 | - | - |
| wieś rural area | 3,1 | - | - | 3,1 | - | - |
| Gminy wiejskie Rural gminas | | | | | | |
| Grodzisko Dolne | 7,4 | - | - | 7,4 | - | - |
| Kuryłówka | 4,3 | - | - | 4,3 | - | - |
| Leżajsk | 2,0 | - | - | 2,0 | - | - |
| POWIAT MIELECKI | 11,6 | 0,3 | - | 11,3 | - | - |
| Gminy miejsko-wiejska Urban-rural gminas | | | | | | |
| Przeclaw | 5,0 | - | - | 5,0 | - | - |
| wieś rural area | 5,0 | - | - | 5,0 | - | - |
| Radomyśl Wielki..... | 1,0 | - | - | 1,0 | - | - |
| wieś rural area | 1,0 | - | - | 1,0 | - | - |
| Gminy wiejskie Rural gminas | | | | | | |
| Czermin..... | 5,0 | - | - | 5,0 | - | - |
| Padew Narodowa | 0,6 | 0,3 | - | 0,3 | - | - |
| POWIAT NIŻAŃSKI | 6,9 | - | - | 6,9 | - | - |
| Gminy miejsko-wiejskie Urban-rural gminas | | | | | | |
| Nisko | 0,5 | - | - | 0,5 | - | - |
| wieś rural area | 0,5 | - | - | 0,5 | - | - |
| Rudnik nad Sanem..... | 0,3 | - | - | 0,3 | - | - |
| wieś rural area | 0,3 | - | - | 0,3 | - | - |
| Gminy wiejskie Rural gminas | | | | | | |
| Harasiuki | 3,5 | - | - | 3,5 | - | - |
| Jarocin | 2,7 | - | - | 2,7 | - | - |
| POWIAT STALOWOWOLSKI | 1,0 | 1,0 | - | - | - | - |
| Gmina wiejska Rural gmina | | | | | | |
| Radomyśl nad Sanem | 1,0 | 1,0 | - | - | - | - |
| POWIAT TARNOBRZESKI | 8,2 | 8,2 | - | - | - | - |
| Gminy wiejskie Rural gminas | | | | | | |
| Gorzyce | 6,0 | 6,0 | - | - | - | - |
| Grębów | 2,2 | 2,2 | - | - | - | - |

^a Użytków rolnych i nieużytków przeznaczonych do zalesienia w planie zagospodarowania przestrzennego.

^a Agricultural land and wasteland designated for afforestation in land development plan.

TABL. 5 (73). LASY NIESTANOWIĄCE WŁASNOŚCI SKARBU PAŃSTWA W 2013 R.
FORESTS NON OWNED BY THE STATE TREASURY IN 2013

| WYSZCZEGÓLNIENIE SPECIFICATION | Powierzchnia gruntów leśnych ^a Forest land ^a | | | | Lasy ochronne w % powierzchni gruntów leśnych ^a Protective forests in % of forests land ^a | Odnowienia i zalesienia Renewals and afforestations | | Pozyskanie drewna (grubizny) w dam ³ Removals (timber) in dam ³ |
|-------------------------------------|---|--|--|----------------|---|--|---|---|
| | ogółem Grand total | w tym własność of which property of | | | | ogółem total | w tym zalesienia ^b of which afforestations ^b | |
| | | osób fizycznych natural persons | wspólnot gruntowych land coope- ratives | gmin gmina | | | | |
| | w ha in ha | | | | | w ha in ha | | |
| WOJEWÓDZTWO | 145368,6 | 105945,0 | 7079,1 | 28854,0 | 6,6 | 639,4 | 361,1 | 190,0 |
| <i>VOIVODSHIP</i> | | | | | | | | |
| Podregion krośnieński | 36125,4 | 24452,8 | 1503,8 | 8959,7 | 16,4 | 101,1 | 45,7 | 60,4 |
| <i>Krośnieński subregion</i> | | | | | | | | |
| <i>Powiaty: Powiats:</i> | | | | | | | | |
| bieszczadzki | 3135,6 | 2507,2 | - | 271,2 | - | 2,4 | - | 2,6 |
| brzozowski | 5096,8 | 4467,0 | 118,0 | 380,8 | 1,1 | 37,1 | 35,1 | 6,0 |
| jasielski | 8844,7 | 7209,8 | 537,1 | 933,0 | 1,7 | 3,0 | - | 7,9 |
| krośnieński | 5981,0 | 4391,0 | 69,0 | 1185,0 | 14,1 | 1,0 | - | 6,2 |
| leski | 4466,4 | 2075,0 | 145,0 | 2197,4 | 54,7 | 51,8 | 10,6 | 23,0 |
| sanocki | 8577,9 | 3780,1 | 634,7 | 3992,1 | 28,6 | 5,8 | - | 14,8 |
| <i>Miasto na prawach powiatu:</i> | | | | | | | | |
| <i>City with powiat status:</i> | | | | | | | | |
| Krosno | 22,9 | 22,7 | - | 0,2 | - | - | - | - |
| Podregion przemyski | 28171,0 | 14663,2 | 132,1 | 12811,1 | 1,3 | 265,0 | 195,2 | 48,9 |
| <i>Przemyski subregion</i> | | | | | | | | |
| <i>Powiaty: Powiats:</i> | | | | | | | | |
| jarosławski | 3229,5 | 1448,8 | - | 1718,6 | 2,9 | 56,0 | 49,2 | 4,5 |
| lubaczowski | 12432,1 | 5456,6 | 99,4 | 6757,1 | - | 103,4 | 65,1 | 24,3 |
| przemyski | 7540,2 | 4553,0 | 32,7 | 2640,4 | 3,7 | 22,0 | 1,0 | 9,5 |
| przeworski | 4020,6 | 2360,8 | - | 1590,2 | - | 83,6 | 79,9 | 4,3 |
| <i>Miasto na prawach powiatu:</i> | | | | | | | | |
| <i>City with powiat status:</i> | | | | | | | | |
| Przemysł | 948,7 | 844,0 | - | 104,7 | - | - | - | 6,4 |
| Podregion rzeszowski | 35346,8 | 31900,9 | 978,2 | 1582,7 | 6,1 | 46,3 | 35,4 | 30,0 |
| <i>Rzeszowski subregion</i> | | | | | | | | |
| <i>Powiaty: Powiats:</i> | | | | | | | | |
| kolbuszowski | 8405,0 | 6999,0 | 490,2 | 774,0 | 17,7 | 14,4 | 10,6 | 8,3 |
| łańcucki | 2688,3 | 2460,0 | - | 180,3 | 1,6 | 3,2 | 2,8 | 2,5 |
| ropczycko-sędziszowski | 6526,8 | 6433,0 | 5,0 | 32,8 | - | - | - | 7,5 |
| rzeszowski | 9173,9 | 7911,9 | 483,0 | 376,8 | 6,8 | 17,8 | 11,0 | 5,5 |
| strzyżowski | 8286,8 | 7964,0 | - | 85,8 | - | 11,0 | 11,0 | 6,3 |
| <i>Miasto na prawach powiatu:</i> | | | | | | | | |
| <i>City with powiat status:</i> | | | | | | | | |
| Rzeszów | 266,0 | 133,0 | - | 133,0 | - | - | - | 0,1 |
| Podregion tarnobrzeski | 45725,4 | 34928,2 | 4465,0 | 5500,5 | 2,5 | 227,1 | 84,8 | 50,7 |
| <i>Tarnobrzeski subregion</i> | | | | | | | | |
| <i>Powiaty: Powiats:</i> | | | | | | | | |
| dębicki | 8368,1 | 7790,6 | - | 222,8 | - | 68,4 | 40,3 | 6,1 |
| leżajski | 7220,9 | 5194,5 | 220,0 | 1723,4 | 13,6 | 31,8 | 16,8 | 10,9 |
| mielecki | 6235,2 | 5594,0 | 15,0 | 523,2 | 0,2 | 29,6 | 11,6 | 2,7 |
| niżański | 11832,9 | 8509,0 | 2854,0 | 418,9 | - | 53,3 | 6,9 | 15,3 |
| stalowowski | 8544,3 | 5819,0 | 1275,0 | 1247,3 | 2,0 | 23,9 | 1,0 | 13,4 |
| tarnobrzeski | 3177,1 | 1862,1 | 101,0 | 1178,0 | - | 20,0 | 8,2 | 2,2 |
| <i>Miasto na prawach powiatu:</i> | | | | | | | | |
| <i>City with powiat status:</i> | | | | | | | | |
| Tarnobrzeg | 347,0 | 159,0 | - | 187,0 | - | - | - | 0,2 |

^a Stan w dniu 31 XII. ^b Użytków rolnych i nieużytków przeznaczonych do zalesienia w planie zagospodarowania przestrzennego.

^a As of 31 XII. ^b Agricultural land and wasteland designated for afforestation in land development plan

DZIAŁ XI.
TRANSPORT

Uwagi ogólne

1. **Drogi publiczne**, na podstawie znowelizowanych przepisów ustawy z dnia 21 marca 1985 r. o drogach publicznych (tekst jednolity Dz. U. z 2007 r. Nr 19, poz. 115 z późniejszymi zmianami), dzielą się na następujące kategorie: drogi krajowe, wojewódzkie, powiatowe i gminne.

Do **dróg powiatowych** zalicza się drogi (poza krajowymi i wojewódzkimi) stanowiące połączenia miast będących siedzibami powiatów z siedzibami gmin i siedzib gmin między sobą.

Do **dróg gminnych** zalicza się drogi o znaczeniu lokalnym niezaliczone do innych kategorii, stanowiące uzupełniającą sieć dróg (poza krajowymi, wojewódzkimi i powiatowymi) służącą miejscowym potrzebom, z wyłączeniem dróg wewnętrznych.

2. Informacje o **pojazdach samochodowych i ciągnikach** zarejestrowanych prezentowane są według Centralnej Ewidencji Pojazdów i Kierowców prowadzonej przez Ministerstwo Spraw Wewnętrznych.

3. Dane o **wypadkach drogowych** obejmują zdarzenia mające związek z ruchem pojazdów na drogach publicznych, w wyniku których nastąpiła śmierć lub uszkodzenie ciała osób.

Za **śmiertelną ofiarę wypadku drogowego** uznano osobę zmarłą (w wyniku doznanych obrażeń) na miejscu wypadku lub w ciągu 30 dni.

Za **ranną ofiarę wypadku drogowego** uznano osobę, która doznała obrażeń ciała i otrzymała pomoc lekarską.

CHAPTER XI.
TRANSPORT

General notes

1. *Public roads are divided on the basis of amended provisions to the Law on Public Roads, dated 21 III 1985 (Journal of Laws 2007 No. 19, item 115 with later amendments) into following categories: national, voivodship, powiat and gmina roads.*

Powiat roads include roads (excluding national and voivodship roads), which link powiat capital cities with gmina capital cities with other such cities.

Gmina roads are local roads not included in other categories which complement the road network (excluding domestic, voivodship and powiat roads) serving regional needs, excluding interior roads.

2. *Information on registered vehicles and tractors has been presented according to Central Vehicle Register maintained by the Ministry of Interior.*

3. *Data regarding road traffic accidents cover events connected with the movement of vehicles on public roads as a result of which death or injury occurred.*

A road traffic accident fatality is understood as a person who died (as a result of injuries incurred) at the scene of the accident or within the course of 30 days.

A road traffic accident injury is understood as a person who incurred injuries and received medical attention.

TABL. 1 (74). **DROGI PUBLICZNE W 2013 R.**
Stan w dniu 31 XII
PUBLIC ROADS IN 2013
As of 31 XII

| WYSZCZEGÓLNIENIE SPECIFICATION | Drogi powiatowe District roads | | | | Drogi gminne Communal roads | | | |
|-------------------------------------|---------------------------------------|---|--|------------------------|---------------------------------------|---|--|------------------------|
| | o nawierzchni twardej on hard surface | | | gruntowe unsurfaced | o nawierzchni twardej on hard surface | | | gruntowe unsurfaced |
| | ogółem total | na 100 km ² per 100 km ² | z liczby ogółem o na- wierzchni ulepszonej of which of total improved | | ogółem total | na 100 km ² per 100 km ² | z liczby ogółem o na- wierzchni ulepszonej of which of total improved | |
| | w km in km | | | | | | | |
| WOJEWÓDZTWO | 6446,5 | 36,1 | 6330,0 | 296,7 | 6913,4 | 38,7 | 6111,3 | 4022,6 |
| <i>VOIVODSHIP</i> | | | | | | | | |
| Podregion krośnieński | 1599,0 | 28,9 | 1566,6 | 57,1 | 1444,9 | 26,1 | 1299,0 | 1133,8 |
| <i>Krośnieński subregion</i> | | | | | | | | |
| <i>Powiaty: Powiats:</i> | | | | | | | | |
| bieszczadzki | 182,0 | 16,0 | 180,0 | 19,5 | 75,9 | 6,7 | 67,6 | 595,5 |
| brzozowski | 260,2 | 48,2 | 243,7 | 1,0 | 128,0 | 23,7 | 118,5 | 111,4 |
| jasielski | 377,2 | 45,4 | 376,0 | 13,8 | 394,0 | 47,4 | 356,8 | 170,2 |
| krośnieński | 363,9 | 39,3 | 356,4 | - | 413,1 | 44,6 | 385,0 | 63,3 |
| leski | 141,0 | 16,9 | 137,2 | 5,4 | 83,8 | 10,0 | 75,5 | 46,8 |
| sanocki | 232,9 | 19,0 | 231,5 | 16,3 | 269,7 | 22,0 | 215,2 | 137,0 |
| <i>Miasto na prawach powiatu:</i> | | | | | | | | |
| <i>City with powiat status:</i> | | | | | | | | |
| Krosno | 41,8 | 96,1 | 41,8 | 1,1 | 80,4 | 184,8 | 80,4 | 9,6 |
| Podregion przemyski | 1569,3 | 36,6 | 1522,5 | 91,7 | 1314,6 | 30,6 | 1150,4 | 851,3 |
| <i>Przemyski subregion</i> | | | | | | | | |
| <i>Powiaty: Powiats:</i> | | | | | | | | |
| jarosławski | 401,2 | 39,0 | 390,2 | 23,0 | 423,9 | 41,2 | 359,4 | 115,4 |
| lubaczowski | 366,3 | 28,0 | 365,7 | 12,7 | 209,1 | 16,0 | 191,8 | 76,9 |
| przemyski | 434,6 | 35,9 | 404,3 | 48,0 | 305,6 | 25,2 | 244,1 | 491,7 |
| przeworski | 309,6 | 44,4 | 304,7 | 6,2 | 280,4 | 40,2 | 261,1 | 141,8 |
| <i>Miasto na prawach powiatu:</i> | | | | | | | | |
| <i>City with powiat status:</i> | | | | | | | | |
| Przemysł | 57,6 | 124,8 | 57,6 | 1,8 | 95,6 | 207,1 | 94,0 | 25,5 |
| Podregion rzeszowski | 1605,3 | 45,2 | 1589,6 | 61,6 | 1768,2 | 49,8 | 1576,0 | 1175,8 |
| <i>Rzeszowski subregion</i> | | | | | | | | |
| <i>Powiaty: Powiats:</i> | | | | | | | | |
| kolbuszowski | 305,5 | 39,5 | 296,4 | 15,5 | 250,4 | 32,4 | 189,4 | 210,5 |
| łańcucki | 213,1 | 47,2 | 212,6 | 0,9 | 234,2 | 51,8 | 210,1 | 37,9 |
| ropczycko-sędziszowski | 242,0 | 44,1 | 236,2 | 1,9 | 298,8 | 54,5 | 285,4 | 282,5 |
| rzeszowski | 513,3 | 44,4 | 513,3 | 41,4 | 602,6 | 52,1 | 521,6 | 582,2 |
| strzyżowski | 200,2 | 39,8 | 200,2 | 1,9 | 254,7 | 50,6 | 242,4 | 62,7 |
| <i>Miasto na prawach powiatu:</i> | | | | | | | | |
| <i>City with powiat status:</i> | | | | | | | | |
| Rzeszów | 131,2 | 112,8 | 130,9 | - | 127,5 | 109,6 | 127,1 | - |
| Podregion tarnobrzeski | 1672,9 | 37,5 | 1651,3 | 86,3 | 2385,7 | 53,4 | 2085,9 | 861,7 |
| <i>Tarnobrzeski subregion</i> | | | | | | | | |
| <i>Powiaty: Powiats:</i> | | | | | | | | |
| dębicki | 356,3 | 45,8 | 351,0 | 19,9 | 605,9 | 77,9 | 541,0 | 144,3 |
| leżajski | 254,9 | 43,7 | 250,2 | 7,4 | 187,9 | 32,2 | 173,1 | 96,9 |
| mielecki | 405,4 | 46,0 | 398,2 | 12,5 | 516,7 | 58,7 | 481,1 | 147,0 |
| niżański | 277,4 | 35,3 | 277,4 | 17,3 | 354,7 | 45,1 | 284,0 | 134,9 |
| stalowowolski | 177,7 | 21,4 | 177,0 | 16,5 | 311,3 | 37,4 | 264,4 | 166,9 |
| tarnobrzeski | 163,7 | 31,4 | 160,4 | 8,0 | 321,0 | 61,6 | 270,5 | 159,1 |
| <i>Miasto na prawach powiatu:</i> | | | | | | | | |
| <i>City with powiat status:</i> | | | | | | | | |
| Tarnobrzeg | 37,5 | 43,9 | 37,1 | 4,7 | 88,2 | 103,3 | 71,8 | 12,6 |

Źródło: dane Generalnej Dyrekcji Dróg Krajowych i Autostrad.
Source: data of the General Directorate for National Roads and Motorways.

TABL. 2 (75). **POJAZDY SAMOCHODOWE I CIĄGNIKI ZAREJESTROWANE^a W 2013 R.**
Stan w dniu 31 XII
ROAD VEHICLES AND TRACTORS IN VEHICLE REGISTER^a IN 2013
As of 31 XII

| WYSZCZEGÓLNIENIE SPECIFICATION | Ogółem Total | W tym Of which | | | | |
|-------------------------------------|-----------------|-------------------------------------|-------------------|--|---|--------------------------|
| | | samochody osobowe passenger cars | autobusy buses | samochody ciężarowe i ciągniki siodłowe ^b lorries and road tractors ^b | ciągniki balastowe i rolnicze balast and agricultural tractors | motocykle motorcycles |
| WOJEWÓDZTWO | 1314583 | 949910 | 5232 | 148199 | 109898 | 91824 |
| <i>VOIVODSHIP</i> | | | | | | |
| Podregion krośnieński | 307657 | 228108 | 1462 | 33126 | 19620 | 21680 |
| <i>Krośnieński subregion</i> | | | | | | |
| <i>Powiaty: Powiats:</i> | | | | | | |
| bieszczadzki | 19075 | 14449 | 57 | 2332 | 1102 | 973 |
| brzozowski | 39070 | 27572 | 100 | 3128 | 4591 | 3411 |
| jasielski | 81442 | 60907 | 238 | 9556 | 3259 | 5502 |
| krośnieński | 64474 | 48771 | 289 | 5567 | 4595 | 4923 |
| leski | 21918 | 15361 | 113 | 2601 | 1667 | 1950 |
| sanocki | 54693 | 39725 | 430 | 6245 | 4126 | 3701 |
| <i>Miasto na prawach powiatu:</i> | | | | | | |
| <i>City with powiat status:</i> | | | | | | |
| Krosno | 26985 | 21323 | 235 | 3697 | 280 | 1220 |
| Podregion przemyski | 248806 | 178813 | 898 | 23945 | 25386 | 18533 |
| <i>Przemyski subregion</i> | | | | | | |
| <i>Powiaty: Powiats:</i> | | | | | | |
| jarosławski | 79943 | 57149 | 280 | 8806 | 7825 | 5428 |
| lubaczowski | 36364 | 23871 | 64 | 2986 | 5783 | 3508 |
| przemyski | 46495 | 33411 | 175 | 3787 | 5546 | 3405 |
| przeworski | 47702 | 32832 | 81 | 4199 | 5868 | 4481 |
| <i>Miasto na prawach powiatu:</i> | | | | | | |
| <i>City with powiat status:</i> | | | | | | |
| Przemysł | 38302 | 31550 | 298 | 4167 | 364 | 1711 |
| Podregion rzeszowski | 391068 | 280546 | 1567 | 49653 | 30918 | 25927 |
| <i>Rzeszowski subregion</i> | | | | | | |
| <i>Powiaty: Powiats:</i> | | | | | | |
| kolbuszowski | 42969 | 29451 | 141 | 4934 | 4090 | 4120 |
| łańcucki | 48060 | 34569 | 200 | 5192 | 4805 | 3057 |
| ropczycko-sędziszowski | 46379 | 31547 | 148 | 4721 | 5509 | 4196 |
| rzeszowski | 106447 | 73186 | 387 | 13119 | 10419 | 8761 |
| strzyżowski | 39777 | 29085 | 149 | 3258 | 4877 | 2139 |
| <i>Miasto na prawach powiatu:</i> | | | | | | |
| <i>City with powiat status:</i> | | | | | | |
| Rzeszów | 107436 | 82708 | 542 | 18429 | 1218 | 3654 |
| Podregion tarnobrzeski | 367052 | 262443 | 1305 | 41475 | 33974 | 25684 |
| <i>Tarnobrzeski subregion</i> | | | | | | |
| <i>Powiaty: Powiats:</i> | | | | | | |
| dębicki | 86859 | 61559 | 287 | 11178 | 7604 | 5727 |
| leżajski | 39667 | 26346 | 164 | 3556 | 5691 | 3704 |
| mielecki | 83425 | 60504 | 318 | 9611 | 8000 | 4555 |
| niżański | 37781 | 26164 | 75 | 3765 | 4081 | 3451 |
| stalowowolski | 57379 | 42962 | 197 | 6476 | 3606 | 3798 |
| tarnobrzeski | 35604 | 24422 | 82 | 3701 | 4052 | 3166 |
| <i>Miasto na prawach powiatu:</i> | | | | | | |
| <i>City with powiat status:</i> | | | | | | |
| Tarnobrzeg | 26337 | 20486 | 182 | 3188 | 940 | 1283 |

^a Według centralnej ewidencji pojazdów (CEPiK) prowadzonej przez Ministerstwo Spraw Wewnętrznych. ^b Łącznie z samochodami ciężarowo-osobowymi.
^a According to central vehicle register maintained by the Ministry of Interior. ^b Including vans.

TABL. 3 (76). WYPADKI DROGOWE^a I ICH OFIARY W 2013 R.
ROAD TRAFFIC ACCIDENTS^a AND THEIR CASUALTIES IN 2013

| WYSZCZEGÓLNIENIE SPECIFICATION | Wypadki drogowe Road traffic accidents | Ofiary wypadków Road traffic casualties | |
|-------------------------------------|---|--|------------------|
| | | śmiertelne fatalities | ranni injured |
| WOJEWÓDZTWO | 1803 | 151 | 2245 |
| <i>VOIVODSHIP</i> | | | |
| Podregion krośnieński | 256 | 22 | 336 |
| <i>Krośnieński subregion</i> | | | |
| <i>Powiaty: Powiats:</i> | | | |
| bieszczadzki | 16 | 1 | 17 |
| brzozowski | 31 | 4 | 37 |
| jasielski | 76 | 3 | 101 |
| krośnieński | 58 | 7 | 76 |
| leski | 21 | 1 | 26 |
| sanocki | 30 | 5 | 40 |
| <i>Miasto na prawach powiatu:</i> | | | |
| <i>City with powiat status:</i> | | | |
| Krosno | 24 | 1 | 39 |
| Podregion przemyski | 188 | 31 | 224 |
| <i>Przemyski subregion</i> | | | |
| <i>Powiaty: Powiats:</i> | | | |
| jarosławski | 47 | 8 | 58 |
| lubaczowski | 19 | 11 | 14 |
| przemyski | 26 | 5 | 33 |
| przeworski | 75 | 7 | 95 |
| <i>Miasto na prawach powiatu:</i> | | | |
| <i>City with powiat status:</i> | | | |
| Przemysł | 21 | | 24 |
| Podregion rzeszowski | 816 | 54 | 1008 |
| <i>Rzeszowski subregion</i> | | | |
| <i>Powiaty: Powiats:</i> | | | |
| kolbuszowski | 38 | 5 | 41 |
| łańcucki | 69 | 8 | 76 |
| ropczycko-sędziszowski | 66 | 4 | 92 |
| rzeszowski | 223 | 18 | 281 |
| strzyżowski | 55 | 7 | 94 |
| <i>Miasto na prawach powiatu:</i> | | | |
| <i>City with powiat status:</i> | | | |
| Rzeszów | 365 | 12 | 424 |
| Podregion tarnobrzeski | 543 | 44 | 677 |
| <i>Tarnobrzeski subregion</i> | | | |
| <i>Powiaty: Powiats:</i> | | | |
| dębicki | 216 | 12 | 301 |
| leżajski | 46 | 3 | 51 |
| mielecki | 81 | 13 | 96 |
| niżański | 73 | 6 | 81 |
| stalowowolski | 74 | 5 | 77 |
| tarnobrzeski | 27 | 3 | 42 |
| <i>Miasto na prawach powiatu:</i> | | | |
| <i>City with powiat status:</i> | | | |
| Tarnobrzeg | 26 | 2 | 29 |

^a Zarejestrowane przez Policję.

Ź r ó d ł o: dane Komendy Wojewódzkiej Policji w Rzeszowie.

^a Registered by the Police.

S o u r c e: data of the Voivodship Police Headquarters in Rzeszow.

DZIAŁ XII.

HANDEL

Uwagi ogólne

1. **Targowiska** są to wyodrębnione tereny i budowle (place, ulice, hale targowe) ze stałymi lub sezonowymi punktami sprzedaży drobnodetalicznej lub urządzeniami przeznaczonymi do prowadzenia handlu w wyznaczone dni tygodnia lub codziennie (bazaary).

Za **targowiska sezonowe** należy uznać te place i ulice, gdzie uruchamiane są na okres do 6 miesięcy punkty handlowe, w związku ze wzmożonym ruchem nabywców (np. nadmorski ruch urlopowy) i działalność ta jest ponawiana w kolejnych sezonach.

2. Informacje o **sklepach** dotyczą sklepów łącznie z aptekami. Podziału sklepów dokonano zgodnie z ich lokalizacją.

Informacje o sklepach i stacjach paliw opracowano na podstawie sprawozdawczości. Dla jednostek o liczbie pracujących do 9 osób od 2004 r. dane uogólniono w oparciu o wyniki badania reprezentacyjnego przeprowadzonego na 5% próbie tych jednostek; do 2003 r. dane opracowywano na podstawie rejestru. Dla zachowania porównywalności dane za 2003 r. zostały przeliczone nową metodą.

CHAPTER XII.

TRADE

General notes

1. **Marketplaces** are specific areas and structures (squares, streets, market falls) with permanent or seasonal outlets for small-scale retail sales or with facilities designated for conducting trade on specific days of the week or weekly (bazaars).

Seasonal marketplaces are those squares and streets where trade outlets conduct activity for a period of 6 months, in connection with increased demand from buyers (e.g., holiday seaside demand) and this activity is repeated in successive seasons.

2. Information regarding shops concerns shops including pharmacies. The division of shops was made according to the location.

Information regarding shops and patrol stations was compiled on the basis of reports. From 2004 for entities up to 9 person data were generalized on the basis of the result of a representative survey conducted on 5% sample of these entities; until 2003 data were calculated on the basis of the register. For the comparative purposes data for 2003 were calculated using the new method.

TABL. 1 (77). TARGOWISKA W 2013 R.
Stan w dniu 31 XII
MARKETPLACES IN 2013
As of 31 XII

| WYSZCZEGÓLNIENIE SPECIFICATION | Targowiska stałe Permanent marketplaces | | | | | | Targowiska sezonowe ^a (w ciągu roku) Seasonal market-places ^a (during the year) | Roczne wpływy z opłaty targowej w tys. zł Annual receipts from market-place fees in thous. zł |
|---|---|---|---|---------------------------------------|---|---|--|--|
| | liczba number | | powierzchnia w tys. m ² area in thous. m ² | | stałe punkty sprzedaży drobnodetalicznej permanent small-retail sales outlets | | | |
| | ogółem total | w tym z przewagą sprzedaży drobnodetalicznej of which with predominance of small-retail sales | ogółem total | w tym sprzedażowa of which sales area | ogółem total | w tym na targowiskach czynnych codziennie of which at marketplaces opened daily | | |
| WOJEWÓDZTWO VOIVODSHIP | 131 | 119 | 650,2 | 388,7 | 4008 | 3008 | 118 | 9992,4 |
| Podregion krośnieński Krośnieński subregion | 27 | 23 | 78,9 | 66,5 | 345 | 277 | 93 | 1275,9 |
| Powiaty: Powiaty: | | | | | | | | |
| bieszczadzki | 3 | 3 | 5,8 | 3,7 | 71 | 55 | - | 182,6 |
| brzozowski | 3 | 3 | 5,2 | 3,6 | 50 | 37 | - | 217,6 |
| jasielski | 5 | 4 | 15,0 | 10,9 | 102 | 98 | 64 | 306,2 |
| krośnieński | 4 | 4 | 15,6 | 13,2 | 36 | 11 | 5 | 160,1 |
| leski | 2 | 2 | 5,1 | 5,1 | 10 | - | 9 | 145,7 |
| sanocki | 9 | 6 | 30,9 | 28,8 | 55 | 55 | - | 153,7 |
| Miasto na prawach powiatu: City with powiat status: | | | | | | | | |
| Krosno | 1 | 1 | 1,4 | 1,4 | 21 | 21 | 15 | 110,0 |
| Podregion przemyski Przemyski subregion | 25 | 24 | 89,7 | 47,5 | 1508 | 1274 | 4 | 1271,9 |
| Powiaty: Powiaty: | | | | | | | | |
| jarosławski | 5 | 4 | 16,2 | 9,7 | 232 | 62 | - | 300,7 |
| lubaczowski | 7 | 7 | 14,2 | 11,6 | 38 | 18 | - | 244,8 |
| przemyski | 2 | 2 | 4,1 | 3,1 | - | - | 1 | 20,6 |
| przeworski | 6 | 6 | 26,6 | 11,8 | 70 | 26 | 3 | 474,4 |
| Miasto na prawach powiatu: City with powiat status: | | | | | | | | |
| Przemysł | 5 | 5 | 28,5 | 11,3 | 1168 | 1168 | - | 231,4 |
| Podregion rzeszowski Rzeszowski subregion | 41 | 37 | 326,5 | 170,8 | 954 | 657 | 11 | 4366,5 |
| Powiaty: Powiaty: | | | | | | | | |
| kolbuszowski | 7 | 7 | 36,0 | 18,5 | 84 | - | - | 162,6 |
| łańcucki | 5 | 5 | 16,8 | 15,1 | 75 | 45 | 3 | 453,3 |
| ropczycko-sędziszowski | 5 | 3 | 19,8 | 18,3 | 111 | 41 | - | 176,8 |
| rzeszowski | 7 | 6 | 42,2 | 32,5 | 43 | - | 1 | 376,4 |
| strzyżowski | 5 | 5 | 21,7 | 15,2 | - | - | 2 | 81,4 |
| Miasto na prawach powiatu: City with powiat status: | | | | | | | | |
| Rzeszów | 12 | 11 | 190,1 | 71,3 | 641 | 571 | 5 | 3116,0 |
| Podregion tarnobrzeński Tarnobrzeński subregion | 38 | 35 | 155,2 | 103,9 | 1201 | 800 | 10 | 3078,1 |
| Powiaty: Powiaty: | | | | | | | | |
| dębicki | 9 | 8 | 22,6 | 14,9 | 217 | 217 | 3 | 295,9 |
| leżajski | 8 | 6 | 25,6 | 16,9 | 52 | 52 | 2 | 429,0 |
| mielecki | 5 | 5 | 8,7 | 6,9 | 436 | 290 | 2 | 937,1 |
| niżański | 4 | 4 | 36,9 | 17,2 | 77 | 3 | 1 | 234,1 |
| stalowowolski | 6 | 6 | 13,8 | 11,6 | 34 | 34 | 2 | 605,7 |
| tarnobrzeński | 5 | 5 | 24,5 | 19,9 | 185 | 4 | - | 167,3 |
| Miasto na prawach powiatu: City with powiat status: | | | | | | | | |
| Tarnobrzeg | 1 | 1 | 23,1 | 16,5 | 200 | 200 | - | 409,0 |

a Liczba targowisk lub miejsc wyznaczonych na ulicach i placach uruchamianych okresowo.

a Number of marketplaces or places located on streets and squares open periodically.

DZIAŁ XIII. FINANSE PUBLICZNE

Uwagi ogólne

1. Finanse publiczne obejmują procesy związane z gromadzeniem środków publicznych oraz ich rozdysponowaniem, a w szczególności: gromadzenie dochodów i przychodów publicznych, wydatkowanie środków publicznych, finansowanie potrzeb pożyczkowych budżetu państwa i budżetów jednostek samorządu terytorialnego (gmin, miast na prawach powiatu, powiatów oraz województw), zaciąganie zobowiązań angażujących środki publiczne, zarządzanie środkami publicznymi, zarządzanie długiem publicznym oraz rozliczenia z budżetem Unii Europejskiej. Podstawę prawną określającą te procesy stanowiła w 2005 r. ustawa z dnia 26 XI 1998 r. o finansach publicznych (tekst jednolity Dz. U. 2003 Nr 15, poz. 148 z późn. zm.), a od 2010 r. – ustawa z dnia 27 VIII 2009 r. o finansach publicznych (tekst jednolity Dz. U. 2013 poz. 885 z późn. zm.) i przepisy wprowadzające ustawę o finansach publicznych (Dz. U. 2009 Nr 157, poz. 1241 z późn. zm.). W przypadku gospodarki finansowej jednostek samorządu terytorialnego również ustawa z dnia 8 III 1990 r. o samorządzie gminnym, ustawy z dnia 5 VI 1998 r. o samorządzie powiatowym i o samorządzie województwa (tekst jednolity Dz. U. 2013, poz. 594–596) oraz ustawa z dnia 13 XI 2003 r. o dochodach jednostek samorządu terytorialnego (tekst jednolity Dz. U. 2010 Nr 80, poz. 526 z późn. zm.).

2. Prezentowane dane obejmują informacje dotyczące dochodów i wydatków budżetów jednostek samorządu terytorialnego (z uwzględnieniem środków na finansowanie programów i projektów unijnych) oraz samorządowych zakładów budżetowych.

3. Dochody i wydatki budżetów jednostek samorządu terytorialnego są określone w uchwale budżetowej przez właściwe organy stanowiące na rok kalendarzowy (budżetowy), w terminach i na zasadach określonych w ustawach ustrojowych oraz ustawie o finansach publicznych.

Miasto na prawach powiatu realizuje jednocześnie zadania z zakresu działania gminy oraz powiatu i sporządza jeden budżet, w którym określone są poszczególne dochody z uwzględnieniem źródeł dochodów gminy i powiatu oraz wydatki realizowane łącznie przez gminę i powiat. Dlatego też w tablicach dochody i wydatki gmin podane są bez dochodów i wydatków gmin mających również status miasta na prawach powiatu, natomiast dochody i wydatki miast na prawach powiatu podane są łącznie z dochodami i wydatkami części gminnej i powiatowej.

4. Dochody i wydatki budżetów jednostek samorządu terytorialnego grupuje się zgodnie z zasadami określonymi w ustawie o finansach publicznych, tj. na działy – określające rodzaj działalności oraz paragrafy – określające rodzaj dochodu lub wydatku; prezentowane dane w podziale na działy i paragrafy opracowano zgodnie z rozporządzeniem Ministra Finansów w sprawie szczegółowej klasyfikacji dochodów, wydatków, przychodów i rozchodów oraz środków pochodzących ze źródeł zagranicznych.

5. Na **dochody budżetów jednostek samorządu terytorialnego** składają się:

1) dochody własne, tj.:

- a) dochody z tytułu udziałów we wpływach z podatku dochodowego od osób prawnych i osób fizycznych,

CHAPTER XIII. PUBLIC FINANCE

General notes

1. *Public finance include the processes connected with accumulation and allocation of public funds, and particularly: collecting and accumulating revenue, spending public funds, financing of loan needs of the state budget and of the budgets of local self-government entities (i.e. gminas, cities with powiat status, powiats and voivodships), incurring liabilities involving public funds, managing public funds and public debt, as well as settlements with the European Union budget. The legal basis defining the above mentioned processes in 2005 provided the Law on Public Finances, dated 26 XI 1998 (uniform text Journal of Laws 2003 No. 15, item 148 with later amendments), and since 2010 – the Law on Public Finances, dated 27 VIII 2009 (uniform text Journal of Laws 2013 item 885 with later amendments) and regulations introducing the Law on Public Finances (Journal of Laws 2009 No. 157, item 1241 with later amendments). With respect to the financial management of local self-governments, the legal basis is additionally provided by the Law on Gmina Self-government, dated 8 III 1990, the Law on Powiat Self-government and the Law on Voivodship Self-government, dated 5 VI 1998 (uniform text Journal of Laws 2013, items 594–596), as well as the Law on Incomes of Local Self-government Entities, dated 13 XI 2003 (uniform text Journal of Laws 2010 No. 80, item 526 with later amendments).*

2. *The presented data include information regarding revenue and expenditure of: the budgets of local self-government entities (taking into funds for financing of EU programmes and projects) as well as self-government budgetary establishments.*

3. *Revenue and expenditure of the budgets of local self-government entities are determined in the budgetary law passed by relevant councils for a period of one calendar year (a budgetary year) within the periods and in accordance with the principles set forth in statutory acts and in the Law of Public Finances.*

City with powiat status realizes tasks of gmina as well as powiat. There is one budget drawn up every year, which consists of revenue (income received both by gmina and powiat) as well as expenditure realized jointly by gmina and powiat. Therefore in tables concerning revenue and expenditure of gminas, data for cities with powiat status include revenue of gminas as well as powiats and expenditure of both gmina and powiat are given jointly.

4. *Revenue and expenditure of the budgets of local self-government entities are grouped in accordance with the provisions set forth in the Law on Public Finances, i.e. they are grouped into divisions – defining types of activity, and into paragraphs – defining types of revenue or expenditure; the presented data, divided into divisions and paragraphs, were compiled in accordance with the decree of the Minister of Finance on Detailed Classification of Incomes, Expenses, Revenues and Expenditures, and Funds from Foreign Resources.*

5. *Revenue of local self-government entities budgets consist of:*

1) *own revenue, i.e.:*

- a) *revenue from the shares in receipts from personal and corporate income taxes,*

- b) wpływy z podatków oraz opłat ustalanych i pobieranych na podstawie odrębnych ustaw, w tym podatek od nieruchomości, podatek rolny, podatek od środków transportowych, podatek od czynności cywilnoprawnych, opłata skarbową,
 - c) dochody z majątku, np. dochody z najmu i dzierżawy oraz innych umów o podobnym charakterze,,
 - d) środki z innych źródeł na dofinansowanie zadań własnych;
- 2) dotacje celowe:
- a) z budżetu państwa na zadania: z zakresu administracji rządowej, własne, realizowane na podstawie porozumień z organami administracji rządowej,
 - b) przekazane w ramach programów finansowanych z udziałem środków europejskich oraz innych środków zagranicznych niepodlegających zwrotowi, płatności z budżetu środków europejskich (paragrafy 200 i 620 według szczegółowej klasyfikacji dochodów, wydatków, przychodów i rozchodów oraz środków pochodzących ze źródeł zagranicznych),
 - c) otrzymane z funduszy celowych (od 2011 r. są tylko państwowe fundusze celowe),
 - d) pozostałe dotacje, w tym dotacje celowe na zadania realizowane na podstawie porozumień między jednostkami samorządu terytorialnego;
- 3) subwencja ogólna z budżetu państwa, która składa się z części: wyrównawczej, oświatowej, rekompensującej, równoważącej i regionalnej.

6. Wydatki budżetów jednostek samorządu terytorialnego dzielą się na majątkowe (w tym inwestycyjne) i bieżące, do których zalicza się m. in.:

- wydatki na wynagrodzenia (wraz z pochodnymi),
- wydatki na zakup materiałów i usług,
- dotacje m.in. dla jednostek organizacyjno-prawnych działających w budżetach jednostek samorządu terytorialnego,
- wydatki na obsługę długu publicznego, w tym wypłaty z tytułu udzielenia poręczeń i gwarancji.

7. Informacje dotyczące budżetów jednostek samorządu terytorialnego opracowano w Głównym Urzędzie Statystycznym na podstawie sprawozdań Ministerstwa Finansów.

- b) receipts from taxes and fees established and collected on the basis of separate acts, of which the tax on real estate, the agricultural tax, the tax on means of transport, the tax on civil law transactions, trea-sury fee,
 - c) revenue from property, e.g., revenue from renting and leasing as well as agreements with a similar character,
 - d) funds from other sources for the additional financing of own tasks;
- 2) appropriated allocations:
- a) from the state budget for: government administration-related tasks, own tasks, and tasks realized on the basis of agreements with government administration bodies,
 - b) provided under programmes financed with European funds and other foreign funds that are not reimbursable and payments from the European funds budget (paragraphs 200 and 620 according to the detailed classification of incomes, expenses, revenues and expenditures, and funds from foreign sources),
 - c) received from appropriated funds (since 2011 state appropriated funds),
 - d) other allocations, of which appropriated allocations for tasks realized on the basis of agreements between local self-government entities;
- 3) general subsidy from the state budget, comprising: equalisation, educational, compensating, balancing and regional parts.

6. Expenditure of local self-government entities budgets are divided into: property-related (including investment-related) and current expenditures, such as:

- expenditure on wages and salaries (including derivatives),
- expenditure on the purchase of materials and services,
- allocations, among others, for organizational and legal units operating within local self-government entities budgets,
- expenditure on public debt servicing, of which payments related to granting endorsements and guarantees.

7. Information concerning local self-government entities budgets is compiled in the Central Statistical Office on the basis of the Ministry of Finance reports.

Uwaga do tablic 1-4

W danych o dochodach i wydatkach budżetów gmin nie uwzględniono budżetów gmin mających status miasta na prawach powiatu, które zostały ujęte w dochodach i wydatkach powiatów i miast na prawach powiatu.

Note to tables 1-4

The budgets of gminas which are also cities with powiat status were not included in the data regarding revenue and expenditure of gminas budgets. They are included in revenue and expenditure of powiats and cities with powiat status.

TABL. 1 (78). DOCHODY BUDŻETÓW GMIN WEDŁUG RODZAJÓW W 2013 R.
REVENUE OF GMINAS BUDGETS BY TYPE IN 2013

| WYSZCZEGÓLNIENIE SPECIFICATION | Ogółem Grand total | W tym Of which | | | | | | |
|-----------------------------------|-----------------------|-------------------------------|---|---|---|--|---------------------------------------|---|
| | | dochody własne own revenue | | | | | | |
| | | razem total | w tym of which | | | | | |
| | | | podatek rolny agricultural tax | podatek od nierucho- mości tax on real estate | podatek od środków transpor- towych tax on means of transport | podatek od czynności cywilno- prawnych tax on civil law transac- tions | opłata skarbową treasury fee | dochody z majątku revenue from property |
| w tys. zł in thous. zł | | | | | | | | |
| OGÓŁEM | 5253709,9 | 1984808,0 | 85367,2 | 596992,7 | 33141,2 | 29234,1 | 10308,7 | 138665,0 |
| TOTAL | | | | | | | | |
| PODREGION KROŚNIENSKI | | | | | | | | |
| <i>KROŚNIENSKI SUBREGION</i> | | | | | | | | |
| POWIAT BIESZCZADZKI | | | | | | | | |
| <i>Gmina miejsko-wiejska</i> | | | | | | | | |
| <i>Urban-rural gmina</i> | | | | | | | | |
| Ustrzyki Dolne | 56316,2 | 24018,5 | 493,4 | 8946,2 | 218,1 | 609,7 | 150,1 | 2554,0 |
| <i>Gminy wiejskie</i> | | | | | | | | |
| <i>Rural gminas</i> | | | | | | | | |
| Czarna | 7851,0 | 3307,4 | 135,7 | 1380,0 | 6,9 | 69,5 | 6,1 | 200,2 |
| Lutowiska | 8322,3 | 4465,0 | 117,3 | 1353,9 | 19,5 | 59,6 | 7,1 | 257,2 |
| POWIAT BRZozowski | | | | | | | | |
| <i>Gmina miejsko-wiejska</i> | | | | | | | | |
| <i>Urban-rural gmina</i> | | | | | | | | |
| Brzozów | 78198,3 | 27938,7 | 1085,6 | 7086,0 | 606,7 | 499,0 | 413,3 | 2012,4 |
| <i>Gminy wiejskie</i> | | | | | | | | |
| <i>Rural gminas</i> | | | | | | | | |
| Domaradz | 18730,8 | 3798,1 | 264,7 | 623,7 | 115,9 | 41,1 | 10,5 | 71,2 |
| Dydnia | 27006,3 | 5620,0 | 485,6 | 1221,3 | 169,7 | 66,3 | 20,2 | 606,1 |
| Haczów | 25742,8 | 7377,4 | 668,8 | 1285,7 | 30,0 | 56,8 | 18,5 | 583,3 |
| Jasienica Rosielna | 24420,0 | 5811,3 | 491,3 | 1149,5 | 132,8 | 82,3 | 14,6 | 230,9 |
| Nozdrzec | 23935,7 | 4489,6 | 532,1 | 749,7 | 113,0 | 65,3 | 17,9 | 213,4 |
| POWIAT Jasielski | | | | | | | | |
| <i>Gmina miejska</i> | | | | | | | | |
| <i>Urban gmina</i> | | | | | | | | |
| Jasło | 123365,9 | 69426,9 | 407,9 | 27771,6 | 984,8 | 3707,7 | 651,6 | 2992,6 |
| <i>Gmina miejsko-wiejska</i> | | | | | | | | |
| <i>Urban-rural gmina</i> | | | | | | | | |
| Kolaczyce | 27886,8 | 6531,7 | 485,3 | 1336,9 | 46,9 | 60,2 | 16,7 | 610,5 |
| <i>Gminy wiejskie</i> | | | | | | | | |
| <i>Rural gminas</i> | | | | | | | | |
| Brzyska | 20152,9 | 3558,0 | 354,8 | 510,3 | 12,7 | 56,8 | 8,7 | 211,9 |
| Dębowiec | 25527,7 | 5946,4 | 558,0 | 1431,2 | 30,0 | 62,5 | 18,9 | 352,9 |
| Jasło | 40401,5 | 11735,1 | 960,4 | 1888,0 | 249,2 | 187,4 | 21,7 | 694,0 |
| Krempna | 7873,1 | 2225,5 | 38,5 | 534,8 | 25,8 | 28,1 | 11,6 | 249,7 |
| Nowy Żmigród | 25848,6 | 5157,9 | 450,6 | 680,0 | 36,5 | 58,7 | 20,9 | 200,4 |
| Osiek Jasielski | 20020,1 | 3748,1 | 374,5 | 416,3 | 182,4 | 42,9 | 10,9 | 498,7 |
| Skołyszyn | 35896,4 | 10449,6 | 496,5 | 2163,5 | 235,6 | 76,4 | 21,8 | 579,2 |
| Tarnowiec | 22185,6 | 6155,0 | 634,0 | 1313,1 | 99,7 | 84,7 | 14,4 | 238,9 |

TABL. 1 (78). DOCHODY BUDŻETÓW GMIN WEDŁUG RODZAJÓW W 2013 R. (cd.)
 REVENUE OF GMINAS BUDGETS BY TYPE IN 2013 (cont.)

| WYSZCZEGÓLNIENIE SPECIFICATION | W tym (dok.) Of which (cont.) | | | | | | | | |
|-----------------------------------|--|---|--|-----------------|---|---|--|---|--|
| | dochody własne (dok.) own revenue (cont.) | | | | dotacje celowe z budżetu państwa appropriated allocations from the state budget | | | subwencja ogólna z budżetu państwa general subsidy from the state budget | |
| | w tym (dok.) of which (cont.) | | | | razem total | w tym of which | | razem total | w tym część oświatowa which educational tasks |
| | wpływy z usług revenue from services | udziały w podatkach stanowiących dochód budżetu państwa share in income from taxes comprising state budget revenue | | | | na zadania z zakresu administracji rządowej for govern- ment admini- stration tasks | na zadania własne for own tasks | | |
| | | razem total | w podatku dochodowym od in | | | | | | |
| | | osób prawnych corporate income tax | osób fizycznych personal income tax | | | | | | |
| w tys. zł in thous. zł | | | | | | | | | |
| OGÓŁEM | 96552,6 | 690483,9 | 33138,6 | 657345,2 | 919830,6 | 649359,6 | 268647,6 | 1981725,2 | 1357265,8 |
| TOTAL | | | | | | | | | |
| PODREGION KROŚNIENSKI | | | | | | | | | |
| KROŚNIENSKI SUBREGION | | | | | | | | | |
| POWIAT BIESZCZADZKI | | | | | | | | | |
| Gmina miejsko-wiejska | | | | | | | | | |
| Urban-rural gmina | | | | | | | | | |
| Ustrzyki Dolne | 1346,3 | 7017,1 | 304,6 | 6712,5 | 9908,0 | 6522,4 | 3385,6 | 19888,5 | 11211,6 |
| Gminy wiejskie | | | | | | | | | |
| Rural gminas | | | | | | | | | |
| Czarna | 76,3 | 704,8 | 5,3 | 699,6 | 1101,3 | 852,3 | 249,0 | 2554,6 | 2036,1 |
| Lutowiska | 75,0 | 838,3 | 16,2 | 822,0 | 951,1 | 691,1 | 260,0 | 2430,4 | 1889,3 |
| POWIAT BRZOSZOWSKI | | | | | | | | | |
| Gmina miejsko-wiejska | | | | | | | | | |
| Urban-rural gmina | | | | | | | | | |
| Brzozów | 972,7 | 10485,0 | 407,0 | 10078,0 | 11913,0 | 9019,1 | 2878,9 | 32020,0 | 22018,6 |
| Gminy wiejskie | | | | | | | | | |
| Rural gminas | | | | | | | | | |
| Domaradz | 414,3 | 1502,9 | 14,4 | 1488,5 | 3596,7 | 2696,8 | 887,9 | 9536,4 | 5786,4 |
| Dydnia | 206,0 | 1865,9 | 6,1 | 1859,8 | 5092,8 | 3376,1 | 1716,6 | 14665,0 | 9339,5 |
| Haczów | 331,8 | 2780,4 | 8,7 | 2771,8 | 4297,5 | 3125,1 | 1172,4 | 13329,4 | 8509,5 |
| Jasienica Rosielna | 455,9 | 2153,8 | 35,2 | 2118,6 | 5100,8 | 3321,1 | 1779,7 | 11804,2 | 7779,2 |
| Nozdrzec | 14,9 | 1882,3 | 6,7 | 1875,6 | 4781,6 | 3710,9 | 1070,7 | 12947,6 | 7297,7 |
| POWIAT JASIELSKI | | | | | | | | | |
| Gmina miejska | | | | | | | | | |
| Urban gmina | | | | | | | | | |
| Jasło | 1643,9 | 22836,8 | 1982,9 | 20853,9 | 20132,4 | 10653,2 | 9472,6 | 24947,9 | 23813,4 |
| Gmina miejsko-wiejska | | | | | | | | | |
| Urban-rural gmina | | | | | | | | | |
| Kolaczyce | 436,9 | 2468,7 | 41,3 | 2427,4 | 6222,9 | 3921,0 | 2289,9 | 13947,4 | 8230,4 |
| Gminy wiejskie | | | | | | | | | |
| Rural gminas | | | | | | | | | |
| Brzyska | - | 1522,7 | 2,5 | 1520,2 | 3763,3 | 2732,0 | 1031,3 | 10156,0 | 5926,8 |
| Dębowiec | 198,2 | 2063,1 | 53,8 | 2009,4 | 5907,0 | 3377,9 | 2489,1 | 12697,2 | 7570,1 |
| Jasło | 17,7 | 6243,6 | 102,4 | 6141,3 | 8913,1 | 5966,8 | 2946,3 | 17128,3 | 9282,8 |
| Krempna | 13,8 | 386,3 | -0,2 | 386,5 | 1870,7 | 1121,3 | 709,3 | 3165,1 | 1698,2 |
| Nowy Żmigród | 460,8 | 2370,4 | 19,0 | 2351,4 | 5758,9 | 4082,5 | 1656,4 | 14463,8 | 7889,0 |
| Osiek Jasielski | 115,3 | 1343,9 | 2,8 | 1341,1 | 3036,5 | 1951,8 | 1084,7 | 6973,2 | 3697,3 |
| Skolyszyn | 45,2 | 4069,4 | 221,1 | 3848,3 | 8130,1 | 5421,0 | 2709,1 | 16973,1 | 10537,3 |
| Tarnowiec | 87,8 | 2934,7 | 64,5 | 2870,2 | 4698,5 | 3216,3 | 1423,2 | 10829,3 | 6961,4 |

TABL. 1 (78). DOCHODY BUDŻETÓW GMIN WEDŁUG RODZAJÓW W 2013 R. (cd.)
REVENUE OF GMINAS BUDGETS BY TYPE IN 2013 (cont.)

| WYSZCZEGÓLNIENIE SPECIFICATION | Ogółem Grand total | W tym Of which | | | | | | |
|---|--------------------------|-------------------------------|--|---|---|--|---------------------------------------|---|
| | | dochody własne own revenue | | | | | | |
| | | razem total | w tym of which | | | | | |
| | | | podatek od rolny agricultural tax | podatek od nierucho- mości tax on real estate | podatek od środków transpor- towych tax on means of transport | podatek od czynności cywilno- prawnych tax on civil law transac- tions | opłata skarbową treasury fee | dochody z majątku revenue from property |
| w tys. zł in thous. zł | | | | | | | | |
| POWIAT KROŚNIEŃSKI | | | | | | | | |
| Gminy miejsko-wiejskie <i>Urban-rural gminas</i> | | | | | | | | |
| Dukla | 43581,2 | 13597,1 | 373,9 | 4607,7 | 380,9 | 163,8 | 28,8 | 693,0 |
| Iwonicz-Zdrój | 31025,4 | 10248,3 | 266,9 | 2799,9 | 279,3 | 104,9 | 20,0 | 477,9 |
| Jedlicze | 36997,7 | 20614,5 | 722,3 | 9773,3 | 126,9 | 161,9 | 26,9 | 922,6 |
| Rymanów | 47253,8 | 17162,6 | 582,7 | 3492,1 | 202,0 | 176,1 | 35,6 | 3422,6 |
| Gminy wiejskie <i>Rural gminas</i> | | | | | | | | |
| Chorkówka | 36800,6 | 10684,6 | 683,7 | 1764,7 | 71,6 | 118,6 | 23,1 | 193,2 |
| Jaśliśka | 7254,0 | 1524,0 | 98,8 | 277,8 | 9,3 | 18,9 | 2,5 | 208,6 |
| Korczyna | 31478,2 | 10892,6 | 649,3 | 3253,3 | 96,2 | 138,3 | 22,0 | 993,5 |
| Krościenko Wyżne | 13827,4 | 5264,4 | 271,1 | 1444,3 | 61,3 | 36,0 | 7,4 | 80,2 |
| Miejsce Piastowe | 35298,0 | 12410,6 | 808,4 | 3179,9 | 182,4 | 155,5 | 23,6 | 327,3 |
| Wojaszówka | 22724,2 | 7138,8 | 853,4 | 1676,1 | 103,0 | 62,2 | 17,2 | 89,6 |
| POWIAT LESKI | | | | | | | | |
| Gmina miejsko-wiejska <i>Urban-rural gmina</i> | | | | | | | | |
| Lesko | 34135,1 | 14661,0 | 293,2 | 3980,6 | 155,0 | 205,9 | 218,9 | 3126,5 |
| Gminy wiejskie <i>Rural gminas</i> | | | | | | | | |
| Baliród | 11935,4 | 4906,5 | 129,9 | 1245,3 | 57,9 | 52,6 | 5,9 | 440,8 |
| Cisna | 8274,8 | 4692,9 | 46,0 | 1548,9 | 6,6 | 75,6 | 8,8 | 250,8 |
| Olszanica | 15413,5 | 6339,5 | 153,9 | 1875,8 | 33,4 | 59,2 | 12,5 | 413,6 |
| Solina | 23636,2 | 16262,4 | 176,5 | 10099,8 | 28,4 | 138,1 | 24,5 | 693,9 |
| POWIAT SANOCKI | | | | | | | | |
| Gmina miejska <i>Urban gmina</i> | | | | | | | | |
| Sanok | 106819,7 | 66224,5 | 256,7 | 18690,5 | 942,3 | 718,0 | 536,0 | 5266,5 |
| Gmina miejsko-wiejska <i>Urban-rural gmina</i> | | | | | | | | |
| Zagórz | 45111,9 | 22287,5 | 410,4 | 4902,9 | 104,1 | 131,6 | 29,4 | 1142,3 |
| Gminy wiejskie <i>Rural gminas</i> | | | | | | | | |
| Besko | 14511,1 | 3149,9 | 327,8 | 940,5 | 43,3 | 37,3 | 6,1 | 216,8 |
| Bukowsko | 19973,4 | 5633,8 | 285,4 | 1519,3 | 148,1 | 39,9 | 13,1 | 596,4 |
| Komańcza | 17462,6 | 7762,3 | 252,3 | 4014,6 | 49,4 | 75,5 | 9,6 | 360,8 |
| Sanok | 51303,0 | 20034,3 | 1366,2 | 6111,8 | 216,8 | 175,9 | 14,6 | 1099,0 |
| Tyrawa Wołoska | 7354,0 | 1727,7 | 110,4 | 815,6 | 13,4 | 18,4 | 5,1 | 210,9 |
| Zarszyn | 29248,2 | 10582,3 | 679,7 | 2816,4 | 184,2 | 75,2 | 19,1 | 250,7 |

TABL. 1 (78). DOCHODY BUDŻETÓW GMIN WEDŁUG RODZAJÓW W 2013 R. (cd.)
 REVENUE OF GMINAS BUDGETS BY TYPE IN 2013 (cont.)

| WYSZCZEGÓLNIENIE SPECIFICATION | W tym (dok.) Of which (cont.) | | | | | | | | |
|-----------------------------------|--|---|--|---------|---|---|--|---|--|
| | dochody własne (dok.) own revenue (cont.) | | | | dotacje celowe z budżetu państwa appropriated allocations from the state budget | | | subwencja ogólna z budżetu państwa general subsidy from the state budget | |
| | w tym (dok.) of which (cont.) | | | | razem total | w tym of which | | razem total | w tym część oświatowa which educational tasks |
| | wpływy z usług revenue from services | udziały w podatkach stanowiących dochód budżetu państwa share in income from taxes comprising state budget revenue | | | | na zadania z zakresu administracji rządowej for govern- ment admini- stration tasks | na zadania własne for own tasks | | |
| | | razem total | w podatku dochodowym od in | | | | | | |
| | | osób prawnych corporate income tax | osób fizycznych personal income tax | | | | | | |
| w tys. zł in thous. zł | | | | | | | | | |
| POWIAT KROŚNIENSKI | | | | | | | | | |
| Gminy miejsko-wiejskie | | | | | | | | | |
| <i>Urban-rural gminas</i> | | | | | | | | | |
| Dukla | 431,8 | 4687,5 | 142,4 | 4545,1 | 10095,4 | 6044,1 | 4030,3 | 19627,5 | 13352,2 |
| Iwonicz-Zdrój | 602,0 | 3626,5 | 86,6 | 3539,9 | 5800,7 | 3790,3 | 2010,4 | 13592,7 | 9383,2 |
| Jedlicze | 401,1 | 6562,7 | 211,4 | 6351,2 | 6571,4 | 4507,6 | 2052,5 | 8674,1 | 8674,1 |
| Rymanów | 117,6 | 5171,7 | 108,2 | 5063,5 | 6988,1 | 4802,6 | 2185,5 | 22020,4 | 14205,7 |
| Gminy wiejskie | | | | | | | | | |
| <i>Rural gminas</i> | | | | | | | | | |
| Chorkówka | 413,3 | 4245,3 | 5,4 | 4239,9 | 6394,3 | 4872,6 | 1517,1 | 19136,3 | 12411,7 |
| Jaślika | 105,1 | 365,4 | 0,1 | 365,4 | 2091,4 | 975,8 | 1065,6 | 3569,2 | 1899,1 |
| Korczynna | 15,8 | 3955,5 | 51,7 | 3903,7 | 5597,4 | 3688,6 | 1908,8 | 13855,1 | 9621,6 |
| Krościenko Wyżne | 72,7 | 2708,1 | 3,2 | 2704,9 | 2550,8 | 1610,7 | 940,1 | 5742,8 | 4272,1 |
| Miejsce Piastowe | 515,3 | 5051,8 | 51,5 | 5000,3 | 5841,6 | 4107,5 | 1734,1 | 16376,3 | 11059,4 |
| Wojaszówka | 211,0 | 3113,2 | 11,7 | 3101,5 | 3782,1 | 2724,8 | 1045,2 | 10901,8 | 7088,0 |
| POWIAT LESKI | | | | | | | | | |
| Gmina miejsko-wiejska | | | | | | | | | |
| <i>Urban-rural gmina</i> | | | | | | | | | |
| Lesko | 336,5 | 4259,1 | 137,4 | 4121,6 | 5686,9 | 3689,6 | 1997,3 | 10609,9 | 6267,2 |
| Gminy wiejskie | | | | | | | | | |
| <i>Rural gminas</i> | | | | | | | | | |
| Baligród | 269,4 | 834,0 | 10,9 | 823,2 | 2317,1 | 1753,2 | 543,9 | 4191,1 | 2559,6 |
| Cisna | 659,4 | 822,0 | 10,9 | 811,1 | 960,3 | 557,2 | 403,1 | 2131,3 | 1770,6 |
| Olszanica | 222,7 | 1344,5 | 35,2 | 1309,3 | 2381,6 | 1655,5 | 726,0 | 5915,7 | 3461,5 |
| Solina | 426,4 | 1657,1 | 65,3 | 1591,9 | 2556,8 | 1630,7 | 926,1 | 4240,9 | 4005,7 |
| POWIAT SANOCKI | | | | | | | | | |
| Gmina miejska | | | | | | | | | |
| <i>Urban gmina</i> | | | | | | | | | |
| Sanok | 1233,3 | 24894,7 | 3232,7 | 21662,0 | 14286,7 | 10166,9 | 3984,2 | 22954,9 | 21991,9 |
| Gmina miejsko-wiejska | | | | | | | | | |
| <i>Urban-rural gmina</i> | | | | | | | | | |
| Zagórz | 421,1 | 4600,6 | 201,0 | 4399,6 | 6786,3 | 4255,3 | 2497,2 | 14441,3 | 8798,1 |
| Gminy wiejskie | | | | | | | | | |
| <i>Rural gminas</i> | | | | | | | | | |
| Besko | 0,7 | 1174,1 | 8,7 | 1165,4 | 2701,7 | 1858,7 | 843,0 | 6856,5 | 4385,2 |
| Bukowsko | 370,7 | 1419,9 | 1,9 | 1418,1 | 3792,5 | 3049,0 | 725,7 | 9835,0 | 6042,4 |
| Komańcza | 12,8 | 1967,9 | -2,1 | 1970,1 | 2134,3 | 1537,8 | 596,5 | 6235,3 | 3894,3 |
| Sanok | 129,4 | 5030,7 | 104,2 | 4926,5 | 10379,2 | 7024,2 | 3354,9 | 19596,4 | 9514,4 |
| Tyrawa Wołoska | 32,4 | 285,5 | 0,6 | 284,9 | 1352,3 | 1094,5 | 257,9 | 3701,9 | 2196,2 |
| Zarszyn | 218,6 | 3025,7 | 28,2 | 2997,6 | 5208,3 | 3643,3 | 1549,0 | 12498,0 | 7264,8 |

TABL. 1 (78). DOCHODY BUDŻETÓW GMIN WEDŁUG RODZAJÓW W 2013 R. (cd.)
REVENUE OF GMINAS BUDGETS BY TYPE IN 2013 (cont.)

| WYSZCZEGÓLNIENIE SPECIFICATION | Ogółem Grand total | W tym Of which | | | | | | |
|--|-----------------------|-------------------------------|---|---|---|--|---------------------------------------|---|
| | | dochody własne own revenue | | | | | | |
| | | razem total | w tym of which | | | | | |
| | | | podatek rolny agricultural tax | podatek od nierucho- mości tax on real estate | podatek od środków transpor- towych tax on means of transport | podatek od czynności cywilno- prawnych tax on civil law transac- tions | opłata skarbową treasury fee | dochody z majątku revenue from property |
| w tys. zł in thous. zł | | | | | | | | |
| PODREGION PRZEMYSKI <i>PRZEMYSKI SUBREGION</i> | | | | | | | | |
| POWIAT JAROSŁAWSKI | | | | | | | | |
| Gminy miejskie <i>Urban gminas</i> | | | | | | | | |
| Jarosław | 111171,5 | 62456,2 | 440,2 | 22120,8 | 860,7 | 1077,2 | 794,0 | 3441,4 |
| Radymno | 18462,7 | 8882,7 | 189,3 | 3102,4 | 78,1 | 60,9 | 33,7 | 1603,1 |
| Gmina miejsko-wiejska <i>Urban-rural gmina</i> | | | | | | | | |
| Pruchnik | 30058,1 | 7234,4 | 875,7 | 1675,7 | 52,0 | 46,1 | 23,5 | 243,1 |
| Gminy wiejskie <i>Rural gminas</i> | | | | | | | | |
| Chłopice | 15203,6 | 4922,0 | 828,9 | 1145,7 | 129,2 | 37,0 | 12,8 | 206,2 |
| Jarosław | 34618,9 | 13068,2 | 1458,4 | 4684,1 | 301,2 | 127,0 | 12,2 | 1187,4 |
| Laszki | 20170,5 | 5533,6 | 1052,6 | 1150,3 | 29,9 | 37,3 | 19,6 | 993,4 |
| Pawłosiów | 19829,5 | 8184,3 | 783,3 | 1586,9 | 271,9 | 85,5 | 11,8 | 69,0 |
| Radymno | 34524,9 | 11310,4 | 2167,8 | 2725,6 | 112,1 | 86,7 | 38,6 | 1009,5 |
| Rokietnica | 12562,9 | 3979,6 | 496,3 | 1099,8 | 28,7 | 25,0 | 9,3 | 355,8 |
| Roźwienica | 19912,8 | 5414,3 | 614,1 | 1063,7 | 65,6 | 26,2 | 14,1 | 292,1 |
| Wiązownica | 34045,0 | 9208,6 | 512,0 | 2850,9 | 326,8 | 145,1 | 30,4 | 1704,2 |
| POWIAT LUBACZOWSKI | | | | | | | | |
| Gmina miejska <i>Urban gmina</i> | | | | | | | | |
| Lubaczów | 37272,4 | 17622,9 | 225,5 | 4517,2 | 202,2 | 270,2 | 313,1 | 1759,2 |
| Gminy miejsko-wiejskie <i>Urban-rural gminas</i> | | | | | | | | |
| Cieszanów | 26238,3 | 7904,0 | 1269,6 | 2574,5 | 118,5 | 66,0 | 19,2 | 812,5 |
| Narol | 29229,5 | 8160,5 | 518,2 | 1504,6 | 95,4 | 77,1 | 18,5 | 1372,0 |
| Oleszyce | 19685,0 | 6269,0 | 873,6 | 1612,3 | 140,0 | 90,2 | 14,0 | 929,0 |
| Gminy wiejskie <i>Rural gminas</i> | | | | | | | | |
| Horyniec-Zdrój | 19505,7 | 6596,0 | 466,4 | 2219,9 | 33,7 | 47,3 | 12,4 | 777,5 |
| Lubaczów | 34010,7 | 9984,3 | 894,4 | 3248,4 | 92,0 | 63,7 | 16,8 | 455,0 |
| Stary Dzików | 16429,5 | 6634,2 | 624,1 | 2200,1 | 102,0 | 29,4 | 8,2 | 1077,4 |
| Wielkie Oczy | 13624,2 | 3470,8 | 362,8 | 805,0 | 22,0 | 26,4 | 12,9 | 477,9 |
| POWIAT PRZEMYSKI | | | | | | | | |
| Gminy wiejskie <i>Rural gminas</i> | | | | | | | | |
| Bircza | 23534,6 | 6101,5 | 573,4 | 1787,8 | 148,2 | 81,1 | 15,0 | 978,7 |
| Dubiecko | 35041,3 | 10892,0 | 769,7 | 1705,1 | 54,4 | 110,9 | 31,1 | 4587,4 |
| Fredropol | 20515,4 | 7077,2 | 771,7 | 1627,6 | 44,0 | 53,1 | 11,3 | 2004,6 |
| Krasieczyn | 14619,5 | 6488,5 | 507,3 | 1214,8 | 19,7 | 106,5 | 13,1 | 561,9 |
| Krzywca | 13334,7 | 3215,7 | 490,5 | 651,5 | 36,0 | 42,5 | 13,3 | 231,6 |
| Medyka | 19573,5 | 9481,5 | 1017,7 | 4278,2 | 45,1 | 89,5 | 15,7 | 429,1 |
| Orły | 24871,8 | 6805,0 | 1366,5 | 1577,2 | 185,6 | 88,5 | 16,2 | 360,1 |
| Przemysł | 26031,1 | 10267,4 | 1221,0 | 3202,8 | 111,6 | 192,8 | 11,0 | 546,0 |
| Stubno | 14656,6 | 5424,8 | 1083,7 | 1222,5 | 54,9 | 28,4 | 7,9 | 266,8 |
| Żurawica | 32199,7 | 15049,1 | 1688,4 | 5552,8 | 170,6 | 117,4 | 30,6 | 1453,5 |

TABL. 1 (78). DOCHODY BUDŻETÓW GMIN WEDŁUG RODZAJÓW W 2013 R. (cd.)
 REVENUE OF GMINAS BUDGETS BY TYPE IN 2013 (cont.)

| WYSZCZEGÓLNIENIE SPECIFICATION | W tym (dok.) Of which (cont.) | | | | | | | | |
|---|---|---|--|---------|---|--|--|---|--|
| | dochody własne (dok.) own revenue (cont.) | | | | dotacje celowe z budżetu państwa appropriated allocations from the state budget | | | subwencja ogólna z budżetu państwa general subsidy from the state budget | |
| | w tym (dok.) of which (cont.) | | | | razem total | w tym of which | | razem total | w tym część oświatowa which educational tasks |
| | wpływ z usług revenue from services | udziały w podatkach stanowiących dochód budżetu państwa share in income from taxes comprising state budget revenue | | | | na zadania z zakresu administracji rządowej for govern- ment admi- stration tasks | na zadania własne for own tasks | | |
| | | razem total | w podatku dochodowym od in | | | | | | |
| | | osób prawnych corporate income tax | osób fizycznych personal income tax | | | | | | |
| w tys. zł in thous. zł | | | | | | | | | |
| PODREGION PRZEMYSKI PRZEMYSKI SUBREGION | | | | | | | | | |
| POWIAT JAROSŁAWSKI | | | | | | | | | |
| Gminy miejskie Urban gminas | | | | | | | | | |
| Jarosław | 3546,0 | 23270,0 | 2432,6 | 20837,4 | 17286,0 | 11246,7 | 5970,0 | 25756,0 | 23243,1 |
| Radymno | 254,5 | 2538,4 | 119,3 | 2419,1 | 2457,0 | 2039,2 | 417,8 | 4210,1 | 3142,2 |
| Gmina miejsko-wiejska Urban-rural gmina | | | | | | | | | |
| Pruchnik | 870,1 | 2202,8 | 88,7 | 2114,2 | 6783,9 | 4780,3 | 2003,6 | 14747,3 | 9190,9 |
| Gminy wiejskie Rural gminas | | | | | | | | | |
| Chłopice | 727,2 | 1194,1 | 10,1 | 1184,0 | 2503,9 | 1942,2 | 561,7 | 7199,0 | 4088,7 |
| Jarosław | 15,3 | 4146,1 | 149,3 | 3996,8 | 6441,8 | 5408,4 | 1033,4 | 13546,9 | 8180,9 |
| Laszki | 299,0 | 1444,7 | 20,4 | 1424,3 | 4223,7 | 3226,8 | 996,9 | 9778,5 | 5791,8 |
| Pawłosiów | 1491,4 | 3392,8 | 71,8 | 3321,0 | 3225,3 | 2689,2 | 525,3 | 7612,1 | 4844,3 |
| Radymno | - | 2591,0 | 53,4 | 2537,6 | 6544,4 | 4844,2 | 1700,2 | 15711,2 | 10299,7 |
| Rokietnica | 335,5 | 868,7 | 58,0 | 810,7 | 2510,9 | 1804,2 | 706,7 | 5672,2 | 3830,9 |
| Różwienica | 742,1 | 1510,0 | 17,3 | 1492,7 | 4031,5 | 2705,7 | 1325,8 | 8175,8 | 5050,7 |
| Wiązownica | - | 2728,3 | 36,0 | 2692,3 | 6097,7 | 4942,1 | 1138,9 | 14375,5 | 9619,1 |
| POWIAT LUBACZOWSKI | | | | | | | | | |
| Gmina miejska Urban gmina | | | | | | | | | |
| Lubaczów | 2567,2 | 5410,7 | 222,9 | 5187,8 | 4942,9 | 3459,2 | 1470,9 | 9957,4 | 6724,6 |
| Gminy miejsko-wiejskie Urban-rural gminas | | | | | | | | | |
| Cieszanów | 146,9 | 1538,5 | 15,3 | 1523,2 | 4724,0 | 3435,6 | 1284,4 | 10117,2 | 6325,0 |
| Narol | 1450,4 | 1770,4 | 29,5 | 1740,8 | 5311,5 | 4165,7 | 1145,8 | 12447,6 | 6498,0 |
| Oleszyce | 201,2 | 1684,2 | 24,4 | 1659,8 | 3607,3 | 2764,7 | 842,6 | 8544,4 | 5155,6 |
| Gminy wiejskie Rural gminas | | | | | | | | | |
| Horyniec-Zdrój | 285,5 | 1256,0 | 13,0 | 1242,9 | 3832,1 | 2509,9 | 1322,3 | 5839,4 | 4058,6 |
| Lubaczów | 1075,0 | 1887,5 | 145,2 | 1742,3 | 5835,4 | 3954,5 | 1880,8 | 12498,0 | 7267,6 |
| Stary Dzików | 826,7 | 649,9 | 21,0 | 628,9 | 3152,8 | 2448,3 | 704,4 | 5205,4 | 3801,9 |
| Wielkie Oczy | 216,2 | 673,5 | 7,3 | 666,2 | 2597,1 | 1900,3 | 688,5 | 5661,4 | 2931,6 |
| POWIAT PRZEMYSKI | | | | | | | | | |
| Gminy wiejskie Rural gminas | | | | | | | | | |
| Bircza | 39,9 | 1559,8 | 17,6 | 1542,2 | 6068,0 | 4149,0 | 1901,5 | 10399,2 | 6008,4 |
| Dubiecko | 362,3 | 2056,8 | 9,5 | 2047,3 | 7129,1 | 4678,3 | 2450,9 | 14809,4 | 8590,0 |
| Fredropol | 196,5 | 1286,2 | 5,0 | 1281,2 | 4823,5 | 2765,0 | 2058,5 | 8565,4 | 4288,5 |
| Krasiczyn | 642,1 | 2694,0 | 210,5 | 2483,5 | 2941,2 | 2164,1 | 777,1 | 5086,5 | 3161,8 |
| Krzywca | 197,7 | 871,3 | 2,5 | 868,8 | 3041,9 | 2412,8 | 629,1 | 6997,8 | 3733,9 |
| Medyka | 1186,7 | 1608,9 | 38,2 | 1570,7 | 3175,5 | 2758,8 | 416,8 | 6157,7 | 5092,5 |
| Orły | 286,8 | 2167,1 | -56,3 | 2223,5 | 6016,8 | 4312,1 | 1704,7 | 11541,0 | 7858,2 |
| Przemysł | 256,7 | 3604,2 | 15,3 | 3589,0 | 5542,6 | 4096,6 | 1402,2 | 9373,2 | 6718,7 |
| Stubno | 519,0 | 858,3 | 9,1 | 849,3 | 3154,7 | 2203,9 | 910,8 | 5862,6 | 3577,2 |
| Żurawica | 296,2 | 4560,9 | 290,0 | 4270,9 | 6433,5 | 4547,7 | 1885,8 | 10216,0 | 10050,2 |

TABL. 1 (78). DOCHODY BUDŻETÓW GMIN WEDŁUG RODZAJÓW W 2013 R. (cd.)
REVENUE OF GMINAS BUDGETS BY TYPE IN 2013 (cont.)

| WYSZCZEGÓLNIENIE SPECIFICATION | Ogółem Grand total | W tym Of which | | | | | | |
|-----------------------------------|--------------------------|-------------------------------|---|---|---|--|---------------------------------------|---|
| | | dochody własne own revenue | | | | | | |
| | | razem total | w tym of which | | | | | |
| | | | podatek rolny agricultu- ral tax | podatek od nierucho- mości tax on real estate | podatek od środków transpor- towych tax on means of transport | podatek od czynności cywilno- prawnych tax on civil law transac- tions | opłata skarbową treasury fee | dochody z majątku revenue from property |
| w tys. zł in thous. zł | | | | | | | | |
| POWIAT PRZEWORSKI | | | | | | | | |
| Gmina miejska | | | | | | | | |
| <i>Urban gmina</i> | | | | | | | | |
| Przeworsk | 47032,2 | 24604,3 | 341,2 | 8472,3 | 475,8 | 373,1 | 369,8 | 1102,8 |
| Gminy miejsko-wiejskie | | | | | | | | |
| <i>Urban-rural gminas</i> | | | | | | | | |
| Kańczuga | 32886,9 | 9948,3 | 1238,3 | 2826,0 | 100,6 | 206,4 | 28,6 | 336,3 |
| Sieniawa | 24755,2 | 8915,5 | 519,4 | 2993,8 | 94,1 | 176,1 | 19,8 | 2060,5 |
| Gminy wiejskie | | | | | | | | |
| <i>Rural gminas</i> | | | | | | | | |
| Adamówka | 13598,5 | 3240,7 | 192,7 | 548,3 | 134,9 | 24,1 | 11,5 | 412,5 |
| Gać | 14516,4 | 4154,7 | 674,7 | 738,6 | 18,1 | 22,4 | 8,3 | 84,1 |
| Jawornik Polski | 13937,2 | 3737,0 | 381,6 | 887,6 | 31,8 | 25,2 | 10,3 | 267,0 |
| Przeworsk | 35178,5 | 9863,8 | 1505,1 | 2163,8 | 99,3 | 120,3 | 9,0 | 658,5 |
| Tryńcza | 25715,6 | 10097,6 | 554,5 | 4221,1 | 238,1 | 148,0 | 15,0 | 399,9 |
| Zarzecze | 20462,7 | 5172,5 | 694,4 | 1493,0 | 62,4 | 65,0 | 12,1 | 470,7 |
| PODREGION RZESZOWSKI | | | | | | | | |
| <i>RZESZOWSKI SUBREGION</i> | | | | | | | | |
| POWIAT KOLBUSZOWSKI | | | | | | | | |
| Gmina miejsko-wiejska | | | | | | | | |
| <i>Urban-rural gmina</i> | | | | | | | | |
| Kolbuszowa | 71453,4 | 27845,7 | 686,7 | 10123,8 | 652,5 | 329,4 | 347,8 | 1346,6 |
| Gminy wiejskie | | | | | | | | |
| <i>Rural gminas</i> | | | | | | | | |
| Cmolas | 24523,9 | 4168,0 | 200,6 | 1408,8 | 183,0 | 107,6 | 18,1 | 50,3 |
| Dzikowiec | 20927,2 | 3729,2 | 240,1 | 490,3 | 73,8 | 95,3 | 13,3 | 227,3 |
| Majdan Królewski | 28717,3 | 4499,5 | 234,1 | 1175,5 | 58,3 | 47,7 | 19,6 | 109,6 |
| Niwiska | 18509,1 | 3196,8 | 142,0 | 794,5 | 22,7 | 27,4 | 10,4 | 289,5 |
| Raniżów | 22026,2 | 4583,6 | 318,7 | 1261,9 | 171,9 | 38,9 | 16,2 | 364,4 |
| POWIAT ŁAŃCUCKI | | | | | | | | |
| Gmina miejska | | | | | | | | |
| <i>Urban gmina</i> | | | | | | | | |
| Łańcut | 51629,0 | 32868,5 | 258,4 | 9865,2 | 479,9 | 439,3 | 438,3 | 3790,3 |
| Gminy wiejskie | | | | | | | | |
| <i>Rural gminas</i> | | | | | | | | |
| Białobrzegi | 23558,0 | 7558,6 | 659,8 | 2525,1 | 69,3 | 59,7 | 12,6 | 435,5 |
| Czarna | 35216,7 | 13710,2 | 602,3 | 2888,7 | 220,0 | 142,3 | 25,1 | 920,1 |
| Łańcut | 57401,6 | 17817,7 | 1840,1 | 4085,2 | 260,4 | 274,5 | 28,7 | 393,5 |
| Markowa | 17524,6 | 6007,7 | 649,2 | 2068,4 | 228,9 | 41,3 | 13,0 | 253,4 |
| Rakiszawa | 21106,8 | 6441,3 | 142,6 | 2502,7 | 108,3 | 42,5 | 13,2 | 244,4 |
| Żołynia | 21210,3 | 7335,5 | 282,4 | 3517,8 | 116,5 | 52,3 | 21,5 | 43,8 |

TABL. 1 (78). DOCHODY BUDŻETÓW GMIN WEDŁUG RODZAJÓW W 2013 R. (cd.)
 REVENUE OF GMINAS BUDGETS BY TYPE IN 2013 (cont.)

| WYSZCZEGÓLNIENIE SPECIFICATION | W tym (dok.) Of which (cont.) | | | | | | | | |
|--|--|---|--|---------|---|---|--|---|--|
| | dochody własne (dok.) own revenue (cont.) | | | | dotacje celowe z budżetu państwa appropriated allocations from the state budget | | | subwencja ogólna z budżetu państwa general subsidy from the state budget | |
| | w tym (dok.) of which (cont.) | | | | razem total | w tym of which | | razem total | w tym część oświatowa which educational tasks |
| | wplywy z usług revenue from services | udziały w podatkach stanowiących dochód budżetu państwa share in income from taxes comprising state budget revenue | | | | na zadania z zakresu administracji rządowej for govern- ment admini- stration tasks | na zadania własne for own tasks | | |
| | | razem total | w podatku dochodowym od in | | | | | | |
| | | osób prawnych corporate income tax | osób fizycznych personal income tax | | | | | | |
| w tys. zł in thous. zł | | | | | | | | | |
| POWIAT PRZEWORSKI | | | | | | | | | |
| Gmina miejska Urban gmina | | | | | | | | | |
| Przeworsk | 1083,9 | 9581,9 | 481,3 | 9100,5 | 6833,4 | 4399,5 | 2433,9 | 9234,4 | 9206,6 |
| Gminy miejsko-wiejskie Urban-rural gminas | | | | | | | | | |
| Kańczuga | 343,9 | 3330,9 | 43,3 | 3287,5 | 6236,6 | 4810,8 | 1425,8 | 16175,7 | 10096,8 |
| Sieniawa | 119,8 | 1774,0 | 43,7 | 1730,2 | 4781,7 | 3323,2 | 1458,6 | 9551,7 | 6567,3 |
| Gminy wiejskie Rural gminas | | | | | | | | | |
| Adamówka | 380,6 | 695,8 | 1,8 | 694,0 | 2876,7 | 1983,3 | 885,1 | 7056,4 | 3693,3 |
| Gać | 674,0 | 1088,1 | 1,3 | 1086,8 | 2518,8 | 1995,7 | 523,2 | 6244,1 | 3885,8 |
| Jawornik Polski | 230,5 | 1047,0 | 0,9 | 1046,0 | 3250,2 | 2179,4 | 1070,8 | 6353,2 | 3690,3 |
| Przeworsk | 95,2 | 4415,6 | 3,1 | 4412,4 | 6480,7 | 4905,3 | 1575,3 | 17607,1 | 10459,4 |
| Tryńcza | 9,4 | 2309,5 | 31,4 | 2278,1 | 4754,1 | 3627,1 | 1127,0 | 10213,5 | 7665,8 |
| Zarzecze | 15,8 | 1753,6 | 21,4 | 1732,3 | 3820,1 | 3176,2 | 643,9 | 10525,8 | 6803,5 |
| PODREGION RZESZOWSKI | | | | | | | | | |
| RZESZOWSKI SUBREGION | | | | | | | | | |
| POWIAT KOLBUSZOWSKI | | | | | | | | | |
| Gmina miejsko-wiejska Urban-rural gmina | | | | | | | | | |
| Kolbuszowa | 68,0 | 9681,4 | 773,6 | 8907,8 | 11438,0 | 9061,7 | 2355,9 | 25050,0 | 19029,1 |
| Gminy wiejskie Rural gminas | | | | | | | | | |
| Cmolas | 8,6 | 1619,3 | 34,8 | 1584,6 | 5271,2 | 3795,8 | 1475,4 | 13036,3 | 7275,3 |
| Dzikowiec | 8,8 | 1059,0 | 4,5 | 1054,4 | 4665,5 | 3541,3 | 1124,1 | 11381,7 | 6053,5 |
| Majdan Królewski | 36,2 | 1815,6 | 5,0 | 1810,6 | 5570,8 | 4214,3 | 1350,2 | 16254,5 | 8396,0 |
| Niwiska | 4,1 | 1265,0 | 2,4 | 1262,6 | 3923,5 | 2922,0 | 1001,5 | 9433,8 | 5222,1 |
| Raniżów | - | 1759,9 | 14,9 | 1745,1 | 5251,6 | 3897,6 | 1310,9 | 10374,8 | 6053,4 |
| POWIAT ŁAŃCUCKI | | | | | | | | | |
| Gmina miejska Urban gmina | | | | | | | | | |
| Łańcut | 2020,4 | 12243,8 | 851,4 | 11392,4 | 6360,6 | 4193,8 | 2166,8 | 10342,6 | 10342,6 |
| Gminy wiejskie Rural gminas | | | | | | | | | |
| Białobrzegi | 182,4 | 2616,3 | -41,1 | 2657,4 | 3946,9 | 3053,8 | 893,0 | 10416,0 | 6878,3 |
| Czarna | 1963,1 | 4107,7 | 159,5 | 3948,3 | 4872,3 | 3943,5 | 928,7 | 14865,0 | 10053,1 |
| Łańcut | 1267,1 | 8328,4 | 197,3 | 8131,0 | 7629,9 | 6285,0 | 1344,9 | 26677,1 | 18567,8 |
| Markowa | 8,4 | 1758,5 | 128,1 | 1630,4 | 3471,6 | 2600,7 | 870,9 | 7228,1 | 4975,9 |
| Rakszawa | 199,3 | 1774,0 | 14,0 | 1760,0 | 4244,9 | 3027,3 | 1217,6 | 9411,5 | 5905,0 |
| Żołynia | 210,4 | 1836,5 | 27,9 | 1808,6 | 3266,2 | 2440,8 | 825,3 | 9108,0 | 6950,4 |

TABL. 1 (78). DOCHODY BUDŻETÓW GMIN WEDŁUG RODZAJÓW W 2013 R. (cd.)
REVENUE OF GMINAS BUDGETS BY TYPE IN 2013 (cont.)

| WYSZCZEGÓLNIENIE SPECIFICATION | Ogółem Grand total | W tym Of which | | | | | | |
|--|-----------------------|-------------------------------|---|---|---|--|---------------------------------------|---|
| | | dochody własne own revenue | | | | | | |
| | | razem total | w tym of which | | | | | |
| | | | podatek rolny agricultural tax | podatek od nierucho- mości tax on real estate | podatek od środków transpor- towych tax on means of transport | podatek od czynno- prawnych tax on civil law transac- tions | opłata skarbową treasury fee | dochody z majątku revenue from property |
| w tys. zł in thous. zł | | | | | | | | |
| POWIAT ROPCZYCKO- -SĘDZISZOWSKI | | | | | | | | |
| Gminy miejsko-wiejskie Urban-rural gminas | | | | | | | | |
| Ropczyce | 75068,4 | 32059,5 | 1105,9 | 12200,5 | 619,4 | 599,1 | 365,0 | 544,4 |
| Sędziszów Małopolski | 64078,3 | 23081,3 | 793,3 | 7589,1 | 1011,2 | 399,7 | 49,9 | 565,5 |
| Gminy wiejskie Rural gminas | | | | | | | | |
| Iwierzycze | 21180,6 | 5503,8 | 591,0 | 1353,4 | 144,7 | 59,8 | 14,1 | 70,4 |
| Ostrów | 39472,9 | 25673,7 | 157,8 | 2742,9 | 241,9 | 59,5 | 16,1 | 73,0 |
| Wielopole Skrzyńskie | 25108,2 | 3781,8 | 689,7 | 652,6 | 99,3 | 64,8 | 16,6 | 165,3 |
| POWIAT RZESZOWSKI | | | | | | | | |
| Gmina miejska Urban gmina | | | | | | | | |
| Dynów | 17892,0 | 4989,2 | 254,0 | 1641,7 | 61,8 | 89,5 | 28,8 | 166,9 |
| Gminy miejsko-wiejskie Urban-rural gminas | | | | | | | | |
| Błażowa | 29544,0 | 8496,4 | 698,3 | 1558,2 | 335,4 | 92,7 | 23,5 | 163,6 |
| Boguchwała | 49726,7 | 22808,6 | 1316,9 | 5460,0 | 288,8 | 428,9 | 34,9 | 512,0 |
| Głogów Małopolski | 55409,3 | 31461,0 | 412,9 | 10568,3 | 559,5 | 720,4 | 38,4 | 2511,8 |
| Sokolów Małopolski | 59298,3 | 17508,3 | 501,4 | 3014,1 | 460,9 | 130,2 | 47,4 | 1110,3 |
| Tyczyn | 30822,6 | 10406,3 | 707,2 | 2097,3 | 133,5 | 298,4 | 43,7 | 583,2 |
| Gminy wiejskie Rural gminas | | | | | | | | |
| Chmielnik | 18987,3 | 6146,5 | 491,1 | 1294,4 | 273,9 | 94,3 | 13,6 | 224,8 |
| Dynów | 19609,9 | 4598,3 | 618,5 | 1620,7 | 89,1 | 37,4 | 4,9 | 25,8 |
| Hyżne | 19779,1 | 3817,4 | 443,9 | 642,7 | 46,6 | 37,8 | 12,7 | 246,5 |
| Kamień | 25473,2 | 3968,8 | 360,5 | 521,0 | 126,6 | 36,9 | 19,2 | 129,8 |
| Krasne | 26821,0 | 14468,0 | 514,4 | 5497,9 | 124,7 | 288,3 | 22,3 | 203,8 |
| Lubenia | 20933,9 | 5021,0 | 352,3 | 1067,7 | 131,0 | 147,5 | 10,2 | 67,5 |
| Świlcza | 43410,9 | 14601,9 | 923,1 | 4030,6 | 278,4 | 325,6 | 32,9 | 816,0 |
| Trzebownisko | 53853,8 | 23147,4 | 769,3 | 8185,0 | 311,6 | 335,4 | 34,0 | 1294,6 |
| POWIAT STRZYŻOWSKI | | | | | | | | |
| Gmina miejsko-wiejska Urban-rural gmina | | | | | | | | |
| Strzyżów | 59772,4 | 17852,9 | 1231,7 | 3362,5 | 223,4 | 217,9 | 252,4 | 975,1 |
| Gminy wiejskie Rural gminas | | | | | | | | |
| Czudec | 31742,5 | 7690,9 | 653,5 | 1417,8 | 75,0 | 100,1 | 22,5 | 151,4 |
| Fryształ | 30791,0 | 7730,3 | 695,6 | 1922,3 | 134,7 | 98,0 | 19,4 | 697,2 |
| Niebylec | 28745,0 | 6928,4 | 743,9 | 883,5 | 130,7 | 81,4 | 17,2 | 454,7 |
| Wiśniowa | 24502,9 | 4648,6 | 690,6 | 656,6 | 43,3 | 51,3 | 11,1 | 162,7 |

TABL. 1 (78). DOCHODY BUDŻETÓW GMIN WEDŁUG RODZAJÓW W 2013 R. (cd.)
REVENUE OF GMINAS BUDGETS BY TYPE IN 2013 (cont.)

| WYSZCZEGÓLNIENIE SPECIFICATION | W tym (dok.) Of which (cont.) | | | | | | | | |
|--|--|---|--|---------|---|---|--|---|--|
| | dochody własne (dok.) own revenue (cont.) | | | | dotacje celowe z budżetu państwa appropriated allocations from the state budget | | | subwencja ogólna z budżetu państwa general subsidy from the state budget | |
| | w tym (dok.) of which (cont.) | | | | razem total | w tym of which | | razem total | w tym część oświatowa which educational tasks |
| | wpływy z usług revenue from services | udziały w podatkach stanowiących dochód budżetu państwa share in income from taxes comprising state budget revenue | | | | na zadania z zakresu administracji rządowej for govern- ment admini- stration tasks | na zadania własne for own tasks | | |
| | | razem total | w podatku dochodowym od in | | | | | | |
| | | osób prawnych corporate income tax | osób fizycznych personal income tax | | | | | | |
| w tys. zł in thous. zł | | | | | | | | | |
| POWIAT ROPCZYCKO- -SĘDZISZOWSKI | | | | | | | | | |
| Gminy miejsko-wiejskie Urban-rural gminas | | | | | | | | | |
| Ropczyce | 1216,4 | 11849,0 | 690,7 | 11158,3 | 13152,2 | 10799,2 | 2353,0 | 23808,9 | 20762,6 |
| Sędziszów Małopolski | 1139,1 | 8835,9 | 463,0 | 8372,9 | 11749,2 | 9046,8 | 2702,5 | 26034,6 | 18046,8 |
| Gminy wiejskie Rural gminas | | | | | | | | | |
| Iwierzycze | 181,4 | 2345,7 | 18,8 | 2326,9 | 4773,8 | 3181,0 | 1592,7 | 9968,5 | 6669,9 |
| Ostrów | 16987,0 | 1902,6 | 8,6 | 1894,0 | 3850,4 | 3102,6 | 747,8 | 8614,3 | 5776,1 |
| Wielopole Skrzyńskie | 198,9 | 1488,9 | 13,9 | 1475,0 | 5885,5 | 4482,8 | 1391,5 | 13317,0 | 6985,9 |
| POWIAT RZESZOWSKI | | | | | | | | | |
| Gmina miejska Urban gmina | | | | | | | | | |
| Dynów | 33,5 | 1977,5 | 97,4 | 1880,2 | 3222,9 | 2411,8 | 811,2 | 7782,1 | 5084,9 |
| Gminy miejsko-wiejskie Urban-rural gminas | | | | | | | | | |
| Błażowa | 602,2 | 2902,7 | 16,2 | 2886,5 | 5018,8 | 3587,2 | 1415,6 | 15046,8 | 9146,4 |
| Boguchwała | 84,1 | 10415,7 | 248,9 | 10166,8 | 7363,5 | 4841,5 | 2431,5 | 18211,7 | 13349,1 |
| Głogów Małopolski | 975,9 | 11809,1 | 1401,6 | 10407,5 | 7602,3 | 5798,0 | 1752,3 | 13839,1 | 13839,1 |
| Sokołów Małopolski | 3726,9 | 4654,1 | 25,6 | 4628,5 | 9185,3 | 6773,3 | 2412,0 | 24502,2 | 15671,4 |
| Tyczyn | 16,0 | 5347,8 | 190,8 | 5157,0 | 5734,4 | 3807,7 | 1914,8 | 11907,1 | 9431,8 |
| Gminy wiejskie Rural gminas | | | | | | | | | |
| Chmielnik | 613,6 | 2549,3 | 4,0 | 2545,3 | 3331,0 | 2119,4 | 1188,6 | 7963,3 | 5601,2 |
| Dynów | 44,7 | 1576,9 | 1,1 | 1575,8 | 3701,6 | 2801,4 | 889,9 | 10564,0 | 5795,0 |
| Hyżne | 51,3 | 1653,7 | 3,5 | 1650,2 | 3472,9 | 2495,5 | 977,4 | 10535,3 | 6298,3 |
| Kamień | 683,8 | 1541,0 | 6,4 | 1534,6 | 5591,7 | 3362,4 | 2121,9 | 13339,0 | 8160,7 |
| Krasne | 146,9 | 6458,4 | 471,5 | 5986,8 | 3569,9 | 2519,6 | 1050,3 | 8130,2 | 8130,2 |
| Lubenia | 461,9 | 2112,9 | 7,4 | 2105,4 | 2727,3 | 1866,2 | 850,7 | 7756,5 | 4680,6 |
| Świlcza | 6,4 | 6652,7 | 150,0 | 6502,6 | 7939,8 | 5000,8 | 2894,0 | 17742,0 | 12986,3 |
| Trzebownisko | 348,1 | 9304,6 | 452,3 | 8852,3 | 7398,0 | 5547,4 | 1850,6 | 19458,8 | 16787,9 |
| POWIAT STRZYŻOWSKI | | | | | | | | | |
| Gmina miejsko-wiejska Urban-rural gmina | | | | | | | | | |
| Strzyżów | 1888,6 | 7256,4 | 182,8 | 7073,6 | 11182,1 | 7725,9 | 3456,2 | 23185,7 | 13865,6 |
| Gminy wiejskie Rural gminas | | | | | | | | | |
| Czudec | 28,2 | 4272,0 | 29,9 | 4242,1 | 6352,5 | 4699,7 | 1652,9 | 16339,0 | 10748,4 |
| Frysztak | 629,1 | 2934,2 | 25,9 | 2908,3 | 5773,8 | 4396,0 | 1368,5 | 14596,5 | 9487,4 |
| Niebylec | 5,6 | 3056,5 | 13,6 | 3042,9 | 4744,5 | 3772,3 | 972,2 | 15630,9 | 8767,6 |
| Wiśniowa | 188,7 | 2169,3 | 9,3 | 2160,0 | 4824,8 | 3622,1 | 1202,7 | 13387,4 | 7605,5 |

TABL. 1 (78). DOCHODY BUDŻETÓW GMIN WEDŁUG RODZAJÓW W 2013 R. (cd.)
REVENUE OF GMINAS BUDGETS BY TYPE IN 2013 (cont.)

| WYSZCZEGÓLNIENIE SPECIFICATION | Ogółem Grand total | W tym Of which | | | | | | |
|---|--------------------------|-------------------------------|---|---|---|--|---------------------------------------|---|
| | | dochody własne own revenue | | | | | | |
| | | razem total | w tym of which | | | | | |
| | | | podatek rolny agricultural tax | podatek od nierucho- mości tax on real estate | podatek od środków transpor- towych tax on means of transport | podatek od czynności cywilno- prawnych tax on civil law transac- tions | opłata skarbową treasury fee | dochody z majątku revenue from property |
| w tys. zł in thous. zł | | | | | | | | |
| PODREGION TARNOBRZESKI TARNOBRZESKI SUBREGION | | | | | | | | |
| POWIAT DĘBICKI | | | | | | | | |
| Gmina miejska Urban gmina | | | | | | | | |
| Dębica | 130507,5 | 76984,7 | 325,9 | 28190,7 | 1459,9 | 1571,3 | 774,7 | 3836,3 |
| Gminy miejsko-wiejskie Urban-rural gminas | | | | | | | | |
| Brzostek | 42300,9 | 7519,8 | 458,3 | 1979,2 | 126,2 | 78,2 | 23,1 | 651,1 |
| Pilzno | 52432,1 | 17065,1 | 771,5 | 4287,8 | 1673,5 | 221,1 | 42,0 | 696,0 |
| Gminy wiejskie Rural gminas | | | | | | | | |
| Czama | 37557,9 | 9693,0 | 517,8 | 2158,6 | 138,6 | 124,5 | 19,7 | 1799,5 |
| Dębica | 80010,3 | 24575,3 | 501,1 | 8930,0 | 626,4 | 390,8 | 43,2 | 477,3 |
| Jodłowa | 16163,3 | 2770,2 | 163,3 | 734,5 | 20,4 | 48,3 | 10,9 | 169,7 |
| Żyraków | 35393,7 | 12855,3 | 628,9 | 3111,9 | 694,6 | 185,5 | 26,3 | 311,9 |
| POWIAT LEŻAJSKI | | | | | | | | |
| Gmina miejska Urban gmina | | | | | | | | |
| Leżajsk | 41153,8 | 21127,8 | 115,9 | 6833,3 | 470,2 | 236,2 | 240,3 | 1530,4 |
| Gmina miejsko-wiejska Urban-rural gmina | | | | | | | | |
| Nowa Sarzyna | 57930,3 | 22163,6 | 315,8 | 10552,8 | 98,0 | 120,5 | 63,3 | 1062,3 |
| Gminy wiejskie Rural gminas | | | | | | | | |
| Grodzisko Dolne | 23823,1 | 5295,5 | 531,3 | 1190,7 | 59,6 | 51,4 | 22,6 | 253,3 |
| Kuryłówka | 18044,8 | 4356,3 | 365,3 | 1610,7 | 34,2 | 37,4 | 21,3 | 226,6 |
| Leżajsk | 55895,8 | 17025,2 | 794,3 | 7217,3 | 341,6 | 141,1 | 49,5 | 422,5 |
| POWIAT MIELECKI | | | | | | | | |
| Gmina miejska Urban gmina | | | | | | | | |
| Mielec | 169835,9 | 108836,4 | 169,8 | 37804,7 | 1515,4 | 1987,3 | 809,5 | 5346,6 |
| Gminy miejsko-wiejskie Urban-rural gminas | | | | | | | | |
| Przeclaw | 30945,1 | 6876,6 | 453,0 | 1376,5 | 102,2 | 120,3 | 21,1 | 133,0 |
| Radomyśl Wielki | 45367,8 | 10590,2 | 427,9 | 2654,9 | 345,6 | 210,7 | 36,7 | 223,3 |

TABL. 1 (78). DOCHODY BUDŻETÓW GMIN WEDŁUG RODZAJÓW W 2013 R. (cd.)
REVENUE OF GMINAS BUDGETS BY TYPE IN 2013 (cont.)

| WYSZCZEGÓLNIENIE SPECIFICATION | W tym (dok.) Of which (cont.) | | | | | | | | |
|-----------------------------------|--|---|--|---------|---|---|--|---|--|
| | dochody własne (dok.) own revenue (cont.) | | | | dotacje celowe z budżetu państwa appropriated allocations from the state budget | | | subwencja ogólna z budżetu państwa general subsidy from the state budget | |
| | w tym (dok.) of which (cont.) | | | | razem total | w tym of which | | razem total | w tym część oświatowa which educational tasks |
| | wpływy z usług revenue from services | udziały w podatkach stanowiących dochód budżetu państwa share in income from taxes comprising state budget revenue | | | | na zadania z zakresu administracji rządowej for govern- ment admini- stration tasks | na zadania własne for own tasks | | |
| | | razem total | w podatku dochodowym od in | | | | | | |
| | | osób prawnych corporate income tax | osób fizycznych personal income tax | | | | | | |
| w tys. zł in thous. zł | | | | | | | | | |
| PODREGION TARNOBZESKI | | | | | | | | | |
| TARNOBZESKI SUBREGION | | | | | | | | | |
| POWIAT DĘBICKI | | | | | | | | | |
| Gmina miejska | | | | | | | | | |
| Urban gmina | | | | | | | | | |
| Dębica | 1671,3 | 31965,9 | 3012,6 | 28953,4 | 20841,0 | 13666,2 | 6994,8 | 27976,1 | 27907,6 |
| Gminy miejsko-wiejskie | | | | | | | | | |
| Urban-rural gminas | | | | | | | | | |
| Brzostek | 674,4 | 2701,8 | 40,9 | 2660,9 | 11032,2 | 6756,8 | 4272,4 | 20975,6 | 12647,9 |
| Pilzno | 404,8 | 7191,9 | 544,3 | 6647,6 | 10442,3 | 6578,4 | 3864,0 | 18458,3 | 16030,7 |
| Gminy wiejskie | | | | | | | | | |
| Rural gminas | | | | | | | | | |
| Czarna | 297,5 | 3653,7 | 16,6 | 3637,1 | 8472,4 | 5033,2 | 3439,2 | 17132,2 | 10287,3 |
| Dębica | 146,7 | 11086,9 | 856,1 | 10230,8 | 14023,2 | 8091,0 | 5913,9 | 27320,5 | 23254,8 |
| Jodłowa | 83,8 | 1231,7 | 20,7 | 1211,0 | 3962,2 | 2329,7 | 1622,2 | 8130,6 | 4596,4 |
| Żyraków | 493,9 | 6210,9 | 69,2 | 6141,6 | 6718,8 | 5239,9 | 1428,9 | 15119,7 | 11068,6 |
| POWIAT LEŻAJSKI | | | | | | | | | |
| Gmina miejska | | | | | | | | | |
| Urban gmina | | | | | | | | | |
| Leżajsk | 754,9 | 8833,5 | 821,9 | 8011,6 | 6696,2 | 4142,1 | 2554,0 | 7498,5 | 7437,9 |
| Gmina miejsko-wiejska | | | | | | | | | |
| Urban-rural gmina | | | | | | | | | |
| Nowa Sarzyna | 1324,3 | 6515,0 | 841,5 | 5673,5 | 11601,4 | 8353,1 | 3248,4 | 20845,9 | 15508,8 |
| Gminy wiejskie | | | | | | | | | |
| Rural gminas | | | | | | | | | |
| Grodzisko Dolne | - | 2332,4 | 4,7 | 2327,7 | 4429,8 | 3395,1 | 1028,2 | 10938,3 | 6574,9 |
| Kuryłówka | 6,6 | 1044,1 | 3,0 | 1041,1 | 3843,5 | 2722,0 | 1121,5 | 7682,8 | 4411,3 |
| Leżajsk | 15,8 | 5230,1 | 149,4 | 5080,7 | 10538,1 | 8069,3 | 2468,8 | 24220,1 | 17123,4 |
| POWIAT MIELECKI | | | | | | | | | |
| Gmina miejska | | | | | | | | | |
| Urban gmina | | | | | | | | | |
| Mielec | 6431,2 | 41209,1 | 3112,9 | 38096,3 | 19006,4 | 14550,5 | 4358,8 | 34400,7 | 32466,9 |
| Gminy miejsko-wiejskie | | | | | | | | | |
| Urban-rural gminas | | | | | | | | | |
| Przeclaw | 405,7 | 3171,8 | 39,5 | 3132,3 | 5640,6 | 4352,3 | 1288,3 | 16886,6 | 10491,2 |
| Radomyśl Wielki | 22,6 | 3843,5 | 148,0 | 3695,5 | 8789,0 | 6137,5 | 2641,5 | 22791,0 | 14344,6 |

TABL. 1 (78). DOCHODY BUDŻETÓW GMIN WEDŁUG RODZAJÓW W 2013 R. (cd.)
REVENUE OF GMINAS BUDGETS BY TYPE IN 2013 (cont.)

| WYSZCZEGÓLNIENIE SPECIFICATION | Ogółem Grand total | W tym Of which | | | | | | |
|--|-----------------------|-------------------------------|--------------------------------------|---|---|--|---------------------------------------|---|
| | | dochody własne own revenue | | | | | | |
| | | razem total | w tym of which | | | | | |
| | | | podatek rolny agricultural tax | podatek od nierucho- mości tax on real estate | podatek od środków transpor- towych tax on means of transport | podatek od czynności cywilno- prawnych tax on civil law transac- tions | opłata skarbową treasury fee | dochody z majątku revenue from property |
| w tys. zł in thous. zł | | | | | | | | |
| POWIAT MIELECKI (dok.) (cont.) | | | | | | | | |
| Gminy wiejskie Rural gminas | | | | | | | | |
| Borowa | 15024,0 | 4594,9 | 499,0 | 1008,0 | 119,0 | 53,1 | 11,7 | 453,6 |
| Czermin | 18488,9 | 4935,3 | 490,4 | 1159,9 | 303,1 | 53,3 | 8,9 | 167,8 |
| Gawłuszowice | 7014,7 | 2579,4 | 309,8 | 765,1 | 78,1 | 30,7 | 6,8 | 276,0 |
| Mielec | 33929,2 | 11517,2 | 554,5 | 2213,3 | 311,0 | 175,0 | 13,3 | 284,7 |
| Padew Narodowa | 14532,4 | 4127,3 | 401,1 | 845,9 | 194,1 | 43,8 | 14,5 | 285,7 |
| Tuszków Narodowy | 26325,9 | 9058,6 | 293,8 | 1343,9 | 116,4 | 108,3 | 18,9 | 2192,0 |
| Wadowice Górne | 20850,4 | 5498,6 | 295,9 | 1698,2 | 107,9 | 115,7 | 14,2 | 162,2 |
| POWIAT NIŻAŃSKI | | | | | | | | |
| Gminy miejsko-wiejskie Urban-rural gminas | | | | | | | | |
| Nisko | 58995,8 | 31451,4 | 383,5 | 7239,4 | 320,8 | 295,7 | 333,3 | 2012,3 |
| Rudnik nad Sanem | 24197,3 | 7498,9 | 251,3 | 2159,5 | 52,7 | 77,7 | 22,7 | 946,7 |
| Ulanów | 27493,1 | 4604,0 | 275,8 | 846,9 | 65,5 | 50,5 | 18,9 | 279,1 |
| Gminy wiejskie Rural gminas | | | | | | | | |
| Harasiuki | 17611,8 | 2847,1 | 47,4 | 488,5 | 34,9 | 48,5 | 15,7 | 178,5 |
| Jarocin | 14443,4 | 2098,2 | 121,4 | 381,0 | 29,6 | 22,3 | 10,1 | 97,8 |
| Jeżowe | 32676,0 | 6894,9 | 225,7 | 1016,6 | 54,1 | 69,1 | 20,7 | 289,3 |
| Krzyszów | 14944,8 | 4328,5 | 286,6 | 1036,5 | 47,0 | 24,8 | 11,4 | 659,1 |
| POWIAT STALOWOWOLSKI | | | | | | | | |
| Gmina miejska Urban gmina | | | | | | | | |
| Stalowa Wola | 210612,9 | 118529,7 | 206,0 | 40752,8 | 1052,6 | 1471,5 | 602,4 | 17413,3 |
| Gminy wiejskie Rural gminas | | | | | | | | |
| Bojanów | 24124,2 | 5092,5 | 188,2 | 683,2 | 34,2 | 58,7 | 14,9 | 206,6 |
| Pysznica | 26081,9 | 8586,9 | 345,3 | 1564,7 | 144,6 | 149,3 | 21,8 | 351,2 |
| Radomyśl nad Sanem | 23877,2 | 6164,3 | 298,6 | 966,3 | 52,5 | 58,9 | 15,3 | 675,4 |
| Zaklików | 24956,9 | 8016,8 | 238,1 | 1734,1 | 112,7 | 162,0 | 20,4 | 80,2 |
| Zaleszany | 26910,5 | 7564,7 | 608,1 | 1356,2 | 216,5 | 111,3 | 24,3 | 389,8 |
| POWIAT TARNOBRZESKI | | | | | | | | |
| Gminy miejsko-wiejskie Urban-rural gminas | | | | | | | | |
| Baranów Sandomierski | 36307,1 | 10132,9 | 419,5 | 3107,5 | 553,5 | 95,5 | 19,4 | 489,8 |
| Nowa Dęba | 58352,5 | 28059,4 | 288,0 | 12706,7 | 149,9 | 264,5 | 61,5 | 1122,1 |
| Gminy wiejskie Rural gminas | | | | | | | | |
| Gorzyce | 34376,0 | 14780,2 | 353,7 | 5623,5 | 411,6 | 191,4 | 25,2 | 662,0 |
| Grębow | 28273,1 | 9023,0 | 392,8 | 3248,3 | 281,9 | 135,4 | 18,5 | 651,4 |

TABL. 1 (78). DOCHODY BUDŻETÓW GMIN WEDŁUG RODZAJÓW W 2013 R. (dok.)
REVENUE OF GMINAS BUDGETS BY TYPE IN 2013 (cont.)

| WYSZCZEGÓLNIENIE SPECIFICATION | W tym (dok.) Of which (cont.) | | | | | | | | |
|--|--|---|--|---|---|--|---|--|---------|
| | dochody własne (dok.) own revenue (cont.) | | | dotacje celowe z budżetu państwa appropriated allocations from the state budget | | | subwencja ogólna z budżetu państwa general subsidy from the state budget | | |
| | w tym (dok.) of which (cont.) | | | razem total | w tym of which | | razem total | w tym część oświatowa which educational tasks | |
| | wpływy z usług revenue from services | udziały w podatkach stanowiących dochód budżetu państwa share in income from taxes comprising state budget revenue | | | na zadania z zakresu administracji rządowej for govern- ment admini- stration tasks | na zadania własne for own tasks | | | |
| | | razem total | w podatku dochodowym od in | | | | | | |
| | | osób prawnych corporate income tax | osób fizycznych personal income tax | | | | | | |
| w tys. zł in thous. zł | | | | | | | | | |
| POWIAT MIELECKI (dok.) (cont.) | | | | | | | | | |
| Gminy wiejskie Rural gminas | | | | | | | | | |
| Borowa | 181,1 | 1730,7 | 14,3 | 1716,3 | 2509,3 | 1889,7 | 605,6 | 7341,1 | 4542,7 |
| Czermin | 290,0 | 1915,1 | 4,5 | 1910,6 | 3087,8 | 2489,6 | 598,3 | 9707,9 | 6447,9 |
| Gawłuszowice | 218,4 | 700,3 | 4,9 | 695,4 | 1567,7 | 1187,9 | 377,8 | 2556,3 | 2087,4 |
| Mielec | 30,9 | 6692,4 | 168,0 | 6524,4 | 5224,0 | 4109,1 | 1114,9 | 14593,1 | 10760,7 |
| Padew Narodowa | - | 1502,5 | 3,1 | 1499,4 | 2815,2 | 2122,0 | 645,4 | 7004,7 | 4540,3 |
| Tuszków Narodowy | 14,1 | 3236,6 | 204,9 | 3031,7 | 4264,8 | 2869,3 | 1395,5 | 9012,0 | 5652,3 |
| Wadowice Górne | 239,1 | 2452,8 | 30,7 | 2422,1 | 3911,6 | 2995,2 | 916,4 | 10877,4 | 7215,0 |
| POWIAT NIŻAŃSKI | | | | | | | | | |
| Gminy miejsko-wiejskie Urban-rural gminas | | | | | | | | | |
| Nisko | 1072,2 | 11569,5 | 191,6 | 11377,9 | 10593,9 | 8066,8 | 2527,0 | 16429,0 | 12349,1 |
| Rudnik nad Sanem | 239,7 | 3080,2 | 46,9 | 3033,3 | 6405,0 | 4224,9 | 2156,1 | 9778,8 | 5322,9 |
| Ulanów | 261,3 | 2008,3 | 10,0 | 1998,3 | 4065,5 | 3004,3 | 1061,2 | 12201,8 | 6411,9 |
| Gminy wiejskie Rural gminas | | | | | | | | | |
| Harasiuki | 257,9 | 1235,8 | 10,3 | 1225,5 | 4475,4 | 3045,6 | 1429,8 | 9897,5 | 4806,6 |
| Jarocin | 49,3 | 973,3 | 1,5 | 971,8 | 3076,9 | 2370,0 | 706,9 | 8234,5 | 3765,9 |
| Jeżowe | 604,0 | 1888,0 | 19,5 | 1868,5 | 7348,6 | 5459,3 | 1889,4 | 17721,2 | 10159,1 |
| Krzyszów | 183,4 | 834,8 | 15,7 | 819,0 | 2480,0 | 1835,7 | 629,3 | 5478,5 | 2947,4 |
| POWIAT STAŁOWOWOLSKI | | | | | | | | | |
| Gmina miejska Urban gmina | | | | | | | | | |
| Stalowa Wola | 3702,8 | 38863,3 | 2643,8 | 36219,5 | 26491,2 | 17439,8 | 8964,8 | 37455,0 | 36230,4 |
| Gminy wiejskie Rural gminas | | | | | | | | | |
| Bojanów | 291,5 | 1663,2 | 9,1 | 1654,1 | 5505,1 | 3795,1 | 1710,0 | 12444,3 | 6413,9 |
| Pyszynica | 458,8 | 4769,8 | 7,5 | 4762,3 | 4544,6 | 3243,1 | 1301,5 | 11743,5 | 7033,6 |
| Radomyśl nad Sanem | 510,8 | 2822,9 | 12,0 | 2810,9 | 4238,7 | 3285,6 | 939,0 | 10048,9 | 5816,5 |
| Zaklików | 1176,0 | 2804,4 | 69,1 | 2735,3 | 5489,2 | 3668,8 | 1790,4 | 10774,7 | 6938,2 |
| Zaleszany | 135,7 | 3879,0 | 23,4 | 3855,5 | 5070,5 | 4008,1 | 1062,4 | 12662,6 | 8021,9 |
| POWIAT TARNOBRZESKI | | | | | | | | | |
| Gminy miejsko-wiejskie Urban-rural gminas | | | | | | | | | |
| Baranów Sandomierski | 59,0 | 4258,4 | 254,2 | 4004,2 | 6493,8 | 4807,7 | 1686,1 | 14241,5 | 9751,3 |
| Nowa Dęba | 1068,1 | 7421,3 | 231,6 | 7189,8 | 8673,1 | 5923,8 | 2749,3 | 14118,9 | 9689,9 |
| Gminy wiejskie Rural gminas | | | | | | | | | |
| Gorzyce | 99,4 | 5721,8 | 244,0 | 5477,9 | 5213,1 | 4082,6 | 1130,5 | 13312,8 | 11082,0 |
| Grębów | 321,5 | 3010,1 | 24,8 | 2985,3 | 4765,6 | 3724,4 | 1041,2 | 12284,0 | 8959,0 |

TABL. 2 (79). WYDATKI BUDŻETÓW GMIN WEDŁUG RODZAJÓW W 2013 R.
EXPENDITURE OF GMINAS BUDGETS BY TYPE IN 2013

| WOJEWÓDZTWA VOIVODSHIPS | Ogółem Grand total | Wydatki bieżące Current expenditure | | | | | | Wydatki majątkowe Property expenditure |
|---|--------------------------|--|------------------------|---|--|------------------|--|---|
| | | razem total | w tym of which | | | | | |
| | | | dotacje allocations | świadczenia na rzecz osób fizycznych benefits for natural persons | wydatki bieżące jednostek budżetowych current expenditure of budgetary entities | | | |
| | | | | | razem total | w tym of which | zakup materiałów i usług purchase of materials and services | |
| | | | | wynagrodzenia wages and salaries | | | | |
| w tys. zł in thous. zł | | | | | | | | |
| OGÓŁEM | 5240233,9 | 4365317,0 | 287285,1 | 849512,7 | 3155383,0 | 1796075,4 | 783036,9 | 874916,9 |
| TOTAL | | | | | | | | |
| PODREGION KROŚNIENSKI KROŚNIENSKI SUBREGION | | | | | | | | |
| POWIAT BIESZCZADZKI | | | | | | | | |
| Gmina miejsko-wiejska Urban-rural gmina | | | | | | | | |
| Ustrzyki Dolne | 54820,5 | 49224,2 | 2255,3 | 9680,1 | 36909,1 | 17748,3 | 10471,3 | 5596,3 |
| Gminy wiejskie Rural gminas | | | | | | | | |
| Czarna | 7693,1 | 7144,9 | 923,4 | 1204,1 | 4869,7 | 2550,3 | 1090,0 | 548,2 |
| Lutowiska | 8426,6 | 7801,9 | 345,7 | 1271,3 | 6140,5 | 3207,5 | 1767,1 | 624,7 |
| POWIAT BRZÓZOWSKI | | | | | | | | |
| Gmina miejsko-wiejska Urban-rural gmina | | | | | | | | |
| Brzozów | 78491,6 | 71525,4 | 2954,2 | 11526,5 | 54906,7 | 33843,1 | 11203,2 | 6966,2 |
| Gminy wiejskie Rural gminas | | | | | | | | |
| Domaradz | 18178,7 | 15510,6 | 672,9 | 3687,9 | 10737,5 | 6494,1 | 2204,5 | 2668,1 |
| Dydnia | 26056,7 | 22419,0 | 1516,0 | 4221,3 | 16254,9 | 9017,2 | 4279,7 | 3637,7 |
| Haczów | 26430,0 | 21396,4 | 1133,4 | 3970,5 | 16142,6 | 9476,5 | 3608,6 | 5033,6 |
| Jasienica Rosielna | 31420,3 | 21609,9 | 707,8 | 4890,1 | 15592,4 | 9566,8 | 3132,6 | 9810,3 |
| Nozdrzec | 23794,6 | 22899,1 | 801,6 | 4016,1 | 17353,4 | 10713,0 | 3756,2 | 895,5 |
| POWIAT JASIELSKI | | | | | | | | |
| Gmina miejska Urban gmina | | | | | | | | |
| Jasło | 113769,4 | 99886,4 | 10970,3 | 20462,0 | 67385,3 | 37452,6 | 19558,1 | 13883,0 |
| Gmina miejsko-wiejska Urban-rural gmina | | | | | | | | |
| Kołaczyce | 26333,4 | 22326,3 | 4528,5 | 5783,0 | 11506,3 | 6371,1 | 3189,2 | 4007,1 |
| Gminy wiejskie Rural gminas | | | | | | | | |
| Brzyska | 20510,0 | 17532,5 | 958,7 | 4009,0 | 12352,6 | 7348,5 | 2940,8 | 2977,6 |
| Dębowiec | 26604,0 | 21649,3 | 1320,0 | 5209,6 | 14462,1 | 8298,0 | 3425,6 | 4954,7 |
| Jasło | 37082,6 | 34923,3 | 3904,7 | 8938,5 | 21599,9 | 12414,0 | 5150,7 | 2159,3 |
| Krempna | 8517,9 | 6877,4 | 300,7 | 1621,0 | 4901,3 | 2626,0 | 1279,6 | 1640,5 |
| Nowy Żmigród | 27547,8 | 23514,4 | 1101,2 | 5755,7 | 16377,3 | 9819,4 | 3692,4 | 4033,4 |
| Osiek Jasielski | 19067,8 | 12703,6 | 585,3 | 3058,3 | 8743,6 | 5102,7 | 2043,6 | 6364,2 |
| Skolyszyn | 33503,5 | 30165,0 | 1124,0 | 7522,3 | 21128,5 | 12426,5 | 5165,5 | 3338,5 |
| Tarnowiec | 24801,7 | 21366,2 | 3083,0 | 4596,8 | 13274,0 | 7601,7 | 3263,6 | 3435,5 |

TABL. 2 (79). WYDATKI BUDŻETÓW GMIN WEDŁUG RODZAJÓW W 2013 R. (cd.)
EXPENDITURE OF GMINAS BUDGETS BY TYPE IN 2013 (cont.)

| WOJEWÓDZTWA VOIVODSHIPS | Ogółem Grand total | Wydatki bieżące Current expenditure | | | | | | Wydatki majątkowe Property expenditure |
|--|--|--|------------------------|---|--|----------------|---------|---|
| | | razem total | dotacje allocations | świadczenia na rzecz osób fizycznych benefits for natural persons | w tym of which | | | |
| | | | | | wydatki bieżące jednostek budżetowych current expenditure of budgetary entities | | | |
| | | | | | razem total | w tym of which | | |
| wynagrodzenia wages and salaries | zakup materiałów i usług purchase of materials and services | | | | | | | |
| w tys. zł in thous. zł | | | | | | | | |
| POWIAT KROŚNIEŃSKI | | | | | | | | |
| Gminy miejsko-wiejskie Urban-rural gminas | | | | | | | | |
| Dukla | 43912,6 | 40678,5 | 2124,0 | 10032,9 | 27941,8 | 15908,7 | 7001,5 | 3234,1 |
| Iwonicz-Zdrój | 27051,5 | 26733,4 | 859,0 | 5279,3 | 19860,5 | 11707,4 | 4833,7 | 318,1 |
| Jedlicze | 36473,1 | 32541,4 | 2283,5 | 6114,7 | 23625,0 | 13903,9 | 5695,8 | 3931,7 |
| Rymanów | 43362,3 | 38869,0 | 4467,0 | 6439,7 | 27085,8 | 15466,1 | 5565,6 | 4493,3 |
| Gminy wiejskie Rural gminas | | | | | | | | |
| Chorkówka | 35752,9 | 32636,9 | 1309,8 | 6807,3 | 24396,9 | 15274,6 | 4532,5 | 3115,9 |
| Jaślicka | 6505,0 | 5274,8 | 79,6 | 1541,2 | 3641,7 | 1967,7 | 933,4 | 1230,2 |
| Korczyna | 30700,4 | 25942,9 | 1544,3 | 4988,5 | 18891,5 | 11387,2 | 3916,4 | 4757,6 |
| Krościenko Wyżne | 13160,2 | 11241,9 | 463,7 | 2469,8 | 8223,3 | 5240,8 | 1537,4 | 1918,3 |
| Miejsce Piastowe | 33736,5 | 29782,7 | 3289,4 | 5518,6 | 19930,6 | 12406,9 | 4052,2 | 3953,8 |
| Wojaszówka | 24850,7 | 18997,2 | 831,4 | 3369,9 | 14756,0 | 8963,8 | 3145,4 | 5853,5 |
| POWIAT LESKI | | | | | | | | |
| Gmina miejsko-wiejska Urban-rural gmina | | | | | | | | |
| Lesko | 30301,2 | 25488,2 | 2264,8 | 5096,5 | 17197,5 | 8832,9 | 5103,1 | 4812,9 |
| Gminy wiejskie Rural gminas | | | | | | | | |
| Baligród | 11276,7 | 10490,2 | 1222,7 | 1926,0 | 7067,5 | 2887,4 | 2909,2 | 786,5 |
| Cisna | 8099,4 | 7437,4 | 316,7 | 932,5 | 6003,1 | 3033,5 | 1918,1 | 662,0 |
| Olszanica | 15361,3 | 11825,1 | 402,9 | 2273,0 | 9043,4 | 4585,3 | 2631,7 | 3536,2 |
| Solina | 25502,3 | 18469,2 | 1070,7 | 2396,2 | 13963,7 | 7032,6 | 3899,4 | 7033,2 |
| POWIAT SANOCKI | | | | | | | | |
| Gmina miejska Urban gmina | | | | | | | | |
| Sanok | 109511,9 | 96688,7 | 4668,1 | 14871,3 | 75391,2 | 40473,3 | 24019,5 | 12823,2 |
| Gmina miejsko-wiejska Urban-rural gmina | | | | | | | | |
| Zagórz | 50030,3 | 31974,5 | 3095,4 | 5156,8 | 23164,6 | 11050,5 | 7946,3 | 18055,4 |
| Gminy wiejskie Rural gminas | | | | | | | | |
| Besko | 13862,6 | 11585,2 | 956,4 | 2671,7 | 7747,7 | 4270,3 | 2004,1 | 2277,4 |
| Bukowsko | 19910,5 | 18138,4 | 292,0 | 3161,1 | 14329,8 | 8133,4 | 3789,2 | 1772,1 |
| Komańcza | 17234,6 | 14960,9 | 1862,6 | 1886,4 | 10767,5 | 4558,8 | 2809,1 | 2273,6 |
| Sanok | 46408,0 | 40482,2 | 2366,6 | 10175,7 | 27624,7 | 14419,2 | 8010,0 | 5925,8 |
| Tyrawa Wołoska | 7356,8 | 6423,4 | 282,6 | 1284,9 | 4830,8 | 2635,0 | 966,9 | 933,4 |
| Zarszyn | 25138,0 | 22737,1 | 1016,3 | 4676,1 | 16543,5 | 9038,4 | 3201,6 | 2400,9 |

TABL. 2 (79). WYDATKI BUDŻETÓW GMIN WEDŁUG RODZAJÓW W 2013 R. (cd.)
EXPENDITURE OF GMINAS BUDGETS BY TYPE IN 2013 (cont.)

| WOJEWÓDZTWA VOIVODSHIPS | Ogółem Grand total | Wydatki bieżące Current expenditure | | | | | | Wydatki majątkowe Property expenditure |
|---|--------------------------|--|------------------------|---|--|----------------|--|---|
| | | razem total | w tym of which | | | | | |
| | | | dotacje allocations | świadczenia na rzecz osób fizycznych benefits for natural persons | wydatki bieżące jednostek budżetowych current expenditure of budgetary entities | | | |
| | | | | | razem total | w tym of which | zakup materiałów i usług purchase of materials and services | |
| | | | | wynagrodzenia wages and salaries | | | | |
| w tys. zł in thous. zł | | | | | | | | |
| PODREGION PRZEMYSKI PRZEMYSKI SUBREGION | | | | | | | | |
| POWIAT JAROSŁAWSKI | | | | | | | | |
| Gminy miejskie Urban gminas | | | | | | | | |
| Jarosław | 111408,7 | 100095,0 | 9740,6 | 16780,4 | 71790,8 | 41588,6 | 18939,6 | 11313,7 |
| Radymno | 17547,3 | 13800,9 | 1356,2 | 2258,3 | 10108,5 | 5498,8 | 2854,4 | 3746,4 |
| Gmina miejsko-wiejska Urban-rural gmina | | | | | | | | |
| Pruchnik | 32729,1 | 25237,7 | 783,4 | 5402,9 | 18998,6 | 10097,8 | 5381,9 | 7491,4 |
| Gminy wiejskie Rural gminas | | | | | | | | |
| Chłopice | 16412,9 | 13092,2 | 135,1 | 2387,4 | 10403,9 | 5950,4 | 2137,1 | 3320,7 |
| Jarosław | 38431,0 | 26748,2 | 2097,6 | 6194,6 | 18350,5 | 9273,3 | 4668,9 | 11682,8 |
| Laszki | 21738,2 | 18394,7 | 609,9 | 4145,8 | 13491,2 | 7550,6 | 3167,8 | 3343,5 |
| Pawłosiów | 21267,8 | 17961,7 | 532,7 | 3280,2 | 14133,1 | 7583,8 | 4177,6 | 3306,1 |
| Radymno | 33321,7 | 28171,5 | 1732,2 | 6711,0 | 19588,8 | 11285,6 | 4785,9 | 5150,1 |
| Rokietnica | 12348,8 | 10366,8 | 257,1 | 2175,9 | 7912,2 | 4163,3 | 2083,4 | 1982,0 |
| Rozwienica | 20933,3 | 16447,9 | 320,1 | 3749,4 | 11778,2 | 6988,9 | 2502,2 | 4485,4 |
| Wiązownica | 33772,2 | 27389,5 | 1960,8 | 5916,9 | 19100,2 | 10816,7 | 4239,5 | 6382,7 |
| POWIAT LUBACZOWSKI | | | | | | | | |
| Gmina miejska Urban gmina | | | | | | | | |
| Lubaczów | 35825,9 | 28277,2 | 1750,4 | 4146,5 | 21611,3 | 12726,1 | 5056,4 | 7548,7 |
| Gminy miejsko-wiejskie Urban-rural gminas | | | | | | | | |
| Cieszanów | 26231,8 | 20305,7 | 1923,3 | 3593,8 | 14163,1 | 7021,3 | 3816,6 | 5926,1 |
| Narol | 32557,0 | 24618,6 | 583,0 | 4755,7 | 18562,3 | 9829,5 | 4822,7 | 7938,4 |
| Oleszyce | 18997,6 | 16528,5 | 699,9 | 3726,1 | 11613,0 | 6779,6 | 2128,7 | 2469,1 |
| Gminy wiejskie Rural gminas | | | | | | | | |
| Horyniec-Zdrój | 16892,9 | 14322,7 | 628,4 | 2612,6 | 10919,1 | 5309,2 | 2848,8 | 2570,2 |
| Lubaczów | 34907,0 | 24195,0 | 1749,6 | 5254,3 | 16706,7 | 8874,3 | 4031,5 | 10712,0 |
| Stary Dzików | 19344,0 | 13481,1 | 581,5 | 2551,2 | 10061,9 | 5017,7 | 2429,5 | 5862,8 |
| Wielkie Oczy | 14407,6 | 10233,0 | 309,0 | 2048,2 | 7747,1 | 3985,5 | 2101,2 | 4174,7 |
| POWIAT PRZEMYSKI | | | | | | | | |
| Gminy wiejskie Rural gminas | | | | | | | | |
| Bircza | 23624,1 | 21179,4 | 1044,3 | 5537,1 | 14117,8 | 7567,7 | 3366,3 | 2444,3 |
| Dubiecko | 32421,3 | 26981,0 | 1302,2 | 6276,9 | 18560,9 | 11397,0 | 3648,4 | 5440,3 |
| Fredropol | 19100,0 | 16654,3 | 1526,8 | 3692,6 | 10945,0 | 5586,5 | 2370,3 | 2445,7 |
| Krasieczyn | 14768,8 | 13161,4 | 901,6 | 2901,0 | 9318,9 | 4566,8 | 3089,6 | 1607,4 |
| Krzywca | 14559,3 | 12655,3 | 689,1 | 2892,7 | 8661,2 | 4860,8 | 1848,9 | 1904,0 |
| Medyka | 20829,9 | 16750,9 | 728,8 | 3157,3 | 12606,6 | 6883,2 | 2822,7 | 4079,0 |
| Orły | 28526,3 | 22644,6 | 927,2 | 5516,7 | 15972,1 | 9237,1 | 3922,6 | 5881,6 |
| Przemysł | 24888,1 | 24071,0 | 1711,8 | 5129,3 | 16780,9 | 9839,4 | 3128,7 | 817,1 |
| Stubno | 13904,7 | 11815,1 | 830,8 | 2789,3 | 8070,8 | 4129,3 | 1928,6 | 2089,7 |
| Żurawica | 32181,9 | 30978,8 | 2248,3 | 6261,8 | 22001,1 | 12914,5 | 4478,6 | 1202,2 |

TABL. 2 (79). WYDATKI BUDŻETÓW GMIN WEDŁUG RODZAJÓW W 2013 R. (cd.)
EXPENDITURE OF GMINAS BUDGETS BY TYPE IN 2013 (cont.)

| WOJEWÓDZTWA VOIVODSHIPS | Ogółem Grand total | Wydatki bieżące Current expenditure | | | | | | Wydatki majątkowe Property expenditure |
|---|--|--|------------------------|---|--|----------------|--------|---|
| | | razem total | dotacje allocations | świadczenia na rzecz osób fizycznych benefits for natural persons | w tym of which | | | |
| | | | | | wydatki bieżące jednostek budżetowych current expenditure of budgetary entities | | | |
| | | | | | razem total | w tym of which | | |
| wynagrodzenia wages and salaries | zakup materiałów i usług purchase of materials and services | | | | | | | |
| w tys. zł in thous. zł | | | | | | | | |
| POWIAT PRZEWORSKI | | | | | | | | |
| Gmina miejska Urban gmina | | | | | | | | |
| Przeworsk | 48025,2 | 38891,3 | 2548,2 | 5418,0 | 29817,4 | 18453,9 | 6377,1 | 9133,9 |
| Gminy miejsko-wiejskie Urban-rural gminas | | | | | | | | |
| Kańczuga | 35487,5 | 28788,2 | 1299,0 | 5537,5 | 21785,3 | 12196,9 | 5258,3 | 6699,4 |
| Sieniawa | 24002,8 | 20901,1 | 1872,3 | 3679,0 | 14792,7 | 8409,1 | 2959,4 | 3101,7 |
| Gminy wiejskie Rural gminas | | | | | | | | |
| Adamówka | 15498,2 | 10303,4 | 326,3 | 2318,3 | 7608,1 | 4234,1 | 1886,6 | 5194,8 |
| Gać | 13714,1 | 12103,8 | 493,4 | 2596,2 | 8850,7 | 4890,4 | 2070,7 | 1610,3 |
| Jawornik Polski | 14296,8 | 12532,2 | 596,3 | 2988,2 | 8600,5 | 4565,1 | 1957,3 | 1764,6 |
| Przeworsk | 34020,7 | 31284,8 | 1747,7 | 6475,7 | 22429,7 | 14252,7 | 3983,4 | 2735,9 |
| Tryńcza | 25936,0 | 21523,3 | 1601,7 | 4379,5 | 15315,9 | 6947,1 | 5930,3 | 4412,7 |
| Zarzecze | 18845,6 | 17450,7 | 870,9 | 3466,9 | 12626,6 | 7817,8 | 2220,6 | 1394,9 |
| PODREGION RZESZOWSKI RZESZOWSKI SUBREGION | | | | | | | | |
| POWIAT KOLBUSZOWSKI | | | | | | | | |
| Gmina miejsko-wiejska Urban-rural gmina | | | | | | | | |
| Kolbuszowa | 69118,9 | 57864,8 | 4046,5 | 10475,6 | 41904,8 | 26373,2 | 7754,5 | 11254,1 |
| Gminy wiejskie Rural gminas | | | | | | | | |
| Cmolas | 25401,8 | 20815,0 | 2255,7 | 5102,3 | 13024,8 | 7599,6 | 3223,8 | 4586,8 |
| Dzikowiec | 19914,3 | 16372,5 | 741,2 | 4084,4 | 11292,6 | 6447,3 | 2739,0 | 3541,8 |
| Majdan Królewski | 28251,1 | 20865,1 | 1978,8 | 5048,1 | 13814,8 | 8567,5 | 2744,3 | 7385,9 |
| Niwiska | 17618,6 | 14505,9 | 808,7 | 3589,6 | 9817,3 | 5505,2 | 2719,0 | 3112,7 |
| Raniżów | 21329,3 | 19205,4 | 679,1 | 4060,5 | 13544,9 | 8485,6 | 2599,3 | 2124,0 |
| POWIAT ŁAŃCUCKI | | | | | | | | |
| Gmina miejska Urban gmina | | | | | | | | |
| Łańcut | 54526,0 | 43607,3 | 3374,4 | 5589,0 | 33941,7 | 20991,6 | 7173,4 | 10918,8 |
| Gminy wiejskie Rural gminas | | | | | | | | |
| Białobrzegi | 18062,9 | 16301,4 | 931,0 | 3864,2 | 11310,8 | 6890,9 | 2315,1 | 1761,5 |
| Czarna | 36828,5 | 28495,7 | 1534,4 | 4857,5 | 21554,8 | 13275,6 | 3659,6 | 8332,8 |
| Łańcut | 58209,1 | 48259,9 | 2764,5 | 7872,3 | 37249,6 | 22676,2 | 7914,2 | 9949,1 |
| Markowa | 19331,2 | 15407,9 | 1026,2 | 3140,5 | 11111,7 | 6412,8 | 2827,9 | 3923,3 |
| Rakszawa | 20182,5 | 18834,1 | 753,6 | 4533,3 | 13532,2 | 8017,6 | 2946,6 | 1348,4 |
| Żołynia | 21172,4 | 19202,1 | 1229,0 | 3444,0 | 14153,5 | 7965,0 | 2194,9 | 1970,4 |

TABL. 2 (79). WYDATKI BUDŻETÓW GMIN WEDŁUG RODZAJÓW W 2013 R. (cd.)
EXPENDITURE OF GMINAS BUDGETS BY TYPE IN 2013 (cont.)

| WOJEWÓDZTWA VOIVODSHIPS | Ogółem Grand total | Wydatki bieżące Current expenditure | | | | | | Wydatki majątkowe Property expenditure |
|--|--------------------------|--|------------------------|---|--|--|--|---|
| | | razem total | dotacje allocations | świadczenia na rzecz osób fizycznych benefits for natural persons | w tym of which | | | |
| | | | | | wydatki bieżące jednostek budżetowych current expenditure of budgetary entities | | | |
| | | | | | razem total | w tym of which | | |
| | | | | | | wynagrodzenia wages and salaries | zakup materiałów i usług purchase of materials and services | |
| w tys. zł in thous. zł | | | | | | | | |
| POWIAT ROPCZYCKO- SĘDZISZOWSKI | | | | | | | | |
| Gminy miejsko-wiejskie Urban-rural gminas | | | | | | | | |
| Ropczyce | 76063,5 | 62852,7 | 3125,8 | 11646,3 | 47135,9 | 27896,6 | 10664,2 | 13210,8 |
| Sędziszów Małopolski | 64976,5 | 52500,4 | 1991,4 | 11010,4 | 38693,1 | 22363,5 | 9374,8 | 12476,1 |
| Gminy wiejskie Rural gminas | | | | | | | | |
| Iwierzycze | 20246,3 | 19065,8 | 416,9 | 4079,6 | 14335,3 | 8604,0 | 3195,4 | 1180,4 |
| Ostrów | 39762,3 | 32326,8 | 944,0 | 4052,6 | 26761,9 | 11915,5 | 6668,5 | 7435,5 |
| Wielopole Skrzyńskie | 25508,3 | 20975,3 | 1048,3 | 5430,6 | 14080,8 | 8576,9 | 2698,5 | 4533,0 |
| POWIAT RZESZOWSKI | | | | | | | | |
| Gmina miejska Urban gmina | | | | | | | | |
| Dynów | 17410,1 | 14688,5 | 417,0 | 2290,2 | 11788,2 | 7075,5 | 2813,1 | 2721,6 |
| Gminy miejsko-wiejskie Urban-rural gminas | | | | | | | | |
| Błażowa | 28513,8 | 25153,3 | 1132,3 | 5216,1 | 18170,4 | 11010,0 | 3705,7 | 3360,5 |
| Boguchwała | 49676,1 | 40442,1 | 3487,9 | 6768,5 | 28912,8 | 16040,8 | 7869,8 | 9234,0 |
| Głogów Małopolski | 51625,1 | 47356,6 | 3697,0 | 7272,0 | 34831,0 | 20064,2 | 8809,5 | 4268,6 |
| Sokolów Małopolski | 60896,0 | 46063,0 | 2285,9 | 8534,6 | 34617,5 | 20049,2 | 9175,8 | 14833,0 |
| Tyczyn | 29987,2 | 26424,2 | 3882,8 | 4646,3 | 17146,0 | 10172,8 | 4036,3 | 3563,0 |
| Gminy wiejskie Rural gminas | | | | | | | | |
| Chmielnik | 18763,5 | 16189,6 | 1059,0 | 3073,4 | 11728,9 | 6155,0 | 3067,2 | 2573,9 |
| Dynów | 18458,2 | 18057,9 | 683,8 | 3657,9 | 13616,8 | 7951,9 | 2417,7 | 400,3 |
| Hylcze | 21049,5 | 16176,0 | 786,7 | 3214,6 | 11879,5 | 7140,8 | 2658,6 | 4873,5 |
| Kamień | 23050,4 | 20666,6 | 654,7 | 4247,0 | 15487,1 | 8418,6 | 4659,7 | 2383,8 |
| Krasne | 26895,0 | 24120,7 | 1990,1 | 4151,6 | 17788,5 | 10239,2 | 3719,5 | 2774,3 |
| Lubenia | 19558,3 | 13041,6 | 1125,9 | 2454,7 | 9327,8 | 4892,1 | 2719,9 | 6516,7 |
| Świlcza | 43125,9 | 35910,2 | 2451,0 | 6475,2 | 26009,6 | 16624,2 | 4549,4 | 7215,8 |
| Trzebownisko | 66739,6 | 47355,8 | 4644,1 | 7207,7 | 34946,2 | 20927,1 | 6177,6 | 19383,8 |
| POWIAT STRZYŻOWSKI | | | | | | | | |
| Gmina miejsko-wiejska Urban-rural gmina | | | | | | | | |
| Strzyżów | 60909,7 | 47475,5 | 3073,6 | 10271,2 | 33269,4 | 19284,1 | 8237,0 | 13434,1 |
| Gminy wiejskie Rural gminas | | | | | | | | |
| Czudec | 29729,6 | 27878,1 | 1188,9 | 5995,8 | 20058,5 | 12121,5 | 4628,0 | 1851,5 |
| Frysztak | 28644,0 | 25264,9 | 1149,0 | 5354,0 | 17970,1 | 10656,9 | 4071,8 | 3379,1 |
| Niebylec | 28723,1 | 24225,8 | 1231,4 | 4588,2 | 18296,0 | 10391,5 | 4981,1 | 4497,3 |
| Wiśniowa | 27677,0 | 20529,1 | 798,1 | 4876,0 | 14243,9 | 8407,3 | 3368,6 | 7147,9 |

TABL. 2 (79). WYDATKI BUDŻETÓW GMIN WEDŁUG RODZAJÓW W 2013 R. (cd.)
EXPENDITURE OF GMINAS BUDGETS BY TYPE IN 2013 (cont.)

| WOJEWÓDZTWA VOIVODSHIPS | Ogółem Grand total | Wydatki bieżące Current expenditure | | | | | | Wydatki majątkowe Property expenditure |
|---|--------------------------|--|------------------------|---|--|--|--|---|
| | | razem total | w tym of which | | | | | |
| | | | dotacje allocations | świadczenia na rzecz osób fizycznych benefits for natural persons | wydatki bieżące jednostek budżetowych current expenditure of budgetary entities | | | |
| | | | | | razem total | w tym of which | | |
| | | | | | | wynagrodzenia wages and salaries | zakup materiałów i usług purchase of materials and services | |
| w tys. zł in thous. zł | | | | | | | | |
| PODREGION TARNOBRZESKI TARNOBRZESKI SUBREGION | | | | | | | | |
| POWIAT DĘBICKI | | | | | | | | |
| Gmina miejska Urban gmina | | | | | | | | |
| Dębica | 119741,0 | 113823,3 | 6352,1 | 19525,3 | 85862,2 | 50376,9 | 21578,8 | 5917,7 |
| Gminy miejsko-wiejskie Urban-rural gminas | | | | | | | | |
| Brzostek | 42860,9 | 35172,7 | 2316,8 | 10057,8 | 22076,2 | 13084,7 | 5110,4 | 7688,2 |
| Pilzno | 53735,0 | 43293,9 | 2612,3 | 9318,5 | 30232,9 | 18300,7 | 6573,5 | 10441,1 |
| Gminy wiejskie Rural gminas | | | | | | | | |
| Czarna | 36647,2 | 32733,8 | 1785,1 | 7957,1 | 22048,2 | 12198,6 | 6008,1 | 3913,4 |
| Dębica | 80886,3 | 54921,9 | 3710,7 | 10304,1 | 40676,1 | 23221,4 | 10385,1 | 25964,3 |
| Jodłowa | 15892,5 | 14153,9 | 447,2 | 3124,5 | 10352,2 | 5342,4 | 3177,2 | 1738,5 |
| Żyraków | 32217,9 | 30661,1 | 1712,2 | 6360,5 | 21773,6 | 13869,0 | 3643,4 | 1556,8 |
| POWIAT LEŻAJSKI | | | | | | | | |
| Gmina miejska Urban gmina | | | | | | | | |
| Leżajsk | 40525,9 | 32434,0 | 1833,1 | 5904,3 | 24247,0 | 15242,8 | 4940,7 | 8091,9 |
| Gmina miejsko-wiejska Urban-rural gmina | | | | | | | | |
| Nowa Sarzyna | 59112,5 | 52384,1 | 2030,7 | 11655,8 | 38151,3 | 21422,2 | 10518,2 | 6728,4 |
| Gminy wiejskie Rural gminas | | | | | | | | |
| Grodzisko Dolne | 22036,4 | 17995,4 | 2515,7 | 3459,4 | 11851,5 | 6507,4 | 3277,4 | 4041,1 |
| Kuryłówka | 18553,3 | 15190,6 | 956,4 | 3556,3 | 10558,0 | 5567,8 | 2575,4 | 3362,7 |
| Leżajsk | 60563,9 | 46772,7 | 2860,6 | 9988,0 | 33695,9 | 19198,2 | 7981,6 | 13791,2 |
| POWIAT MIELECKI | | | | | | | | |
| Gmina miejska Urban gmina | | | | | | | | |
| Mielec | 165025,5 | 140236,0 | 10335,7 | 17731,5 | 112127,4 | 59580,2 | 36223,7 | 24789,5 |
| Gminy miejsko-wiejskie Urban-rural gminas | | | | | | | | |
| Przeclaw | 33833,9 | 26845,3 | 1339,0 | 5594,3 | 19328,3 | 11321,3 | 4873,2 | 6988,5 |
| Radomyśl Wielki | 45741,7 | 35507,3 | 3325,0 | 8325,7 | 23598,4 | 13777,4 | 5759,1 | 10234,5 |

TABL. 2 (79). WYDATKI BUDŻETÓW GMIN WEDŁUG RODZAJÓW W 2013 R. (dok.)
EXPENDITURE OF GMINAS BUDGETS BY TYPE IN 2013 (cont.)

| WOJEWÓDZTWA VOIVODSHIPS | Ogółem Grand total | Wydatki bieżące Current expenditure | | | | | | Wydatki majątkowe Property expenditure |
|--|--|--|------------------------|---|--|----------------|---------|---|
| | | razem total | dotacje allocations | świadczenia na rzecz osób fizycznych benefits for natural persons | w tym of which | | | |
| | | | | | wydatki bieżące jednostek budżetowych current expenditure of budgetary entities | | | |
| | | | | | razem total | w tym of which | | |
| wynagrodzenia wages and salaries | zakup materiałów i usług purchase of materials and services | | | | | | | |
| w tys. zł in thous. zł | | | | | | | | |
| POWIAT MIELECKI (dok.) (cont.) | | | | | | | | |
| Gminy wiejskie Rural gminas | | | | | | | | |
| Borowa | 13578,4 | 13198,4 | 2317,6 | 2146,7 | 8402,1 | 4269,8 | 2802,4 | 380,0 |
| Czermin | 18757,9 | 16484,7 | 644,7 | 2918,2 | 12610,2 | 7357,3 | 3080,6 | 2273,2 |
| Gawłuszowice | 7226,8 | 6655,9 | 149,8 | 1419,4 | 4934,3 | 2756,0 | 1236,0 | 570,9 |
| Mielec | 36161,4 | 29292,3 | 2605,1 | 5087,5 | 21326,7 | 12668,6 | 5070,1 | 6869,1 |
| Padew Narodowa | 13764,5 | 12165,5 | 1408,9 | 2439,4 | 7980,1 | 4653,0 | 1807,3 | 1599,0 |
| Tuszków Narodowy | 23339,1 | 19163,6 | 1575,3 | 4070,1 | 13223,8 | 7725,1 | 3539,1 | 4175,5 |
| Wadowice Górne | 19130,8 | 18192,9 | 586,7 | 3713,3 | 13583,4 | 7974,3 | 3238,3 | 937,9 |
| POWIAT NIŻAŃSKI | | | | | | | | |
| Gminy miejsko-wiejskie Urban-rural gminas | | | | | | | | |
| Nisko | 59030,6 | 46067,8 | 2465,1 | 8661,2 | 34824,6 | 19265,5 | 10118,1 | 12962,7 |
| Rudnik nad Sanem | 21662,3 | 21004,7 | 1557,8 | 5517,6 | 13456,3 | 8273,7 | 2831,1 | 657,6 |
| Ulanów | 27888,5 | 16844,8 | 709,3 | 3701,9 | 12368,4 | 7181,8 | 2943,9 | 11043,7 |
| Gminy wiejskie Rural gminas | | | | | | | | |
| Harasiuki | 18286,6 | 17989,0 | 1282,9 | 4093,6 | 12191,0 | 7227,8 | 2775,8 | 297,7 |
| Jarocin | 13030,8 | 11254,5 | 1596,5 | 2941,6 | 6589,0 | 3824,0 | 1504,5 | 1776,4 |
| Jeżowe | 31868,5 | 27278,7 | 935,0 | 7099,0 | 18760,1 | 11831,5 | 3471,7 | 4589,8 |
| Krzyszów | 15980,7 | 10850,6 | 408,7 | 2121,2 | 7969,9 | 4440,5 | 1893,6 | 5130,1 |
| POWIAT STALOWOWOLSKI | | | | | | | | |
| Gmina miejska Urban gmina | | | | | | | | |
| Stalowa Wola | 219865,8 | 160889,6 | 17099,1 | 23788,1 | 117721,6 | 60071,5 | 40427,5 | 58976,2 |
| Gminy wiejskie Rural gminas | | | | | | | | |
| Bojanów | 21487,5 | 18579,4 | 1377,1 | 4243,0 | 12817,7 | 7043,1 | 3756,3 | 2908,1 |
| Pysznicza | 24837,6 | 21893,9 | 921,3 | 3997,0 | 16618,7 | 9615,8 | 4136,2 | 2943,7 |
| Radomyśl nad Sanem | 23143,4 | 18340,4 | 767,6 | 3649,9 | 13133,8 | 8120,1 | 2721,2 | 4803,0 |
| Zaklików | 25644,0 | 21578,0 | 894,7 | 5172,6 | 15260,6 | 8550,6 | 3937,8 | 4066,0 |
| Zaleszany | 26850,0 | 21682,7 | 2881,2 | 4852,1 | 13790,9 | 8283,7 | 3132,1 | 5167,4 |
| POWIAT TARNOBRZESKI | | | | | | | | |
| Gminy miejsko-wiejskie Urban-rural gminas | | | | | | | | |
| Baranów Sandomierski | 37952,8 | 28028,3 | 1702,9 | 5973,2 | 20024,4 | 12470,5 | 3894,0 | 9924,5 |
| Nowa Dęba | 59192,6 | 45952,1 | 2886,6 | 7578,9 | 34630,3 | 18224,8 | 11086,6 | 13240,4 |
| Gminy wiejskie Rural gminas | | | | | | | | |
| Gorzyce | 33446,0 | 30753,8 | 1677,9 | 5241,3 | 23392,3 | 14383,5 | 4932,4 | 2692,3 |
| Grębów | 30543,7 | 24357,3 | 2037,8 | 4846,9 | 17276,7 | 10319,3 | 3928,5 | 6186,3 |

TABL. 3 (80). WYDATKI BUDŻETÓW GMIN WEDŁUG DZIAŁÓW W 2013 R.
EXPENDITURE OF GMINAS BUDGETS BY DIVISION IN 2013

| WYSZCZEGÓLNIENIE SPECIFICATION | Ogółem Total | W tym Of which | | | | | | | |
|---|------------------|---|--|---|--------------------------------------|--------------------------------------|---|---|--|
| | | Transport i łączność Transport and communication | Gospodarka mieszka- niowa Dwelling economy | Admini- stracja publiczna Public administration | Oświata i wychowanie Education | Pomoc społeczna Social welfare | Gospodarka komunalna i ochrona środowiska Municipal economy and environmental protection | Kultura i ochrona dziedzictwa narodowego Culture and protection of national heritage | Kultura fizyczna Physical education |
| w tys. zł in thous. zł | | | | | | | | | |
| OGÓŁEM | 5240233,9 | 307002,1 | 151484,5 | 484469,3 | 2049106,0 | 962530,9 | 456950,2 | 193649,8 | 151878,1 |
| TOTAL | | | | | | | | | |
| PODREGION KROŚNIEŃSKI KROŚNIEŃSKI SUBREGION | | | | | | | | | |
| POWIAT BIESZCZADZKI Gmina miejsko-wiejska Urban-rural gmina | | | | | | | | | |
| Ustrzyki Dolne | 54820,5 | 2110,5 | 7168,6 | 4167,4 | 18979,4 | 11186,6 | 2512,3 | 1740,3 | 3138,8 |
| Gminy wiejskie Rural gminas | | | | | | | | | |
| Czarna | 7693,1 | 50,7 | 566,4 | 1150,5 | 2876,6 | 1340,2 | 323,3 | 309,6 | 75,4 |
| Lutowiska | 8426,6 | 194,3 | 352,6 | 1724,2 | 2599,6 | 1755,9 | 258,8 | 374,7 | 16,9 |
| POWIAT BRZÓZOWSKI Gmina miejsko-wiejska Urban-rural gmina | | | | | | | | | |
| Brzozów | 78491,6 | 1795,9 | 2657,4 | 12561,5 | 33378,5 | 12803,5 | 2970,3 | 2210,4 | 3160,0 |
| Gminy wiejskie Rural gminas | | | | | | | | | |
| Domaradz | 18178,7 | 292,4 | 594,8 | 1856,1 | 7412,7 | 4001,2 | 413,9 | 422,5 | 57,1 |
| Dydnia | 26056,7 | 1698,9 | 1512,1 | 2588,5 | 11135,8 | 4850,3 | 700,5 | 1835,4 | 158,9 |
| Haczów | 26430,0 | 1565,4 | 856,6 | 2323,5 | 12041,4 | 4104,5 | 3006,3 | 604,1 | 624,3 |
| Jasienica Rosielna | 31420,3 | 708,5 | 1301,1 | 1644,3 | 10976,2 | 6627,1 | 617,0 | 1237,4 | 321,6 |
| Nozdrzec | 23794,6 | 450,1 | 202,8 | 2452,8 | 11416,2 | 5325,9 | 514,8 | 465,9 | 214,9 |
| POWIAT JASIELSKI Gmina miejska Urban gmina | | | | | | | | | |
| Jasło | 113769,4 | 6961,6 | 1467,4 | 10021,7 | 42948,2 | 25363,2 | 10392,4 | 4114,6 | 6410,3 |
| Gmina miejsko-wiejska Urban-rural gmina | | | | | | | | | |
| Kołaczyce | 26333,4 | 2255,8 | 61,7 | 2426,2 | 10224,9 | 6292,6 | 1837,6 | 708,1 | 108,3 |
| Gminy wiejskie Rural gminas | | | | | | | | | |
| Brzyska | 20510,0 | 650,0 | 1529,5 | 3071,4 | 7305,5 | 4346,5 | 1349,4 | 426,8 | 319,6 |
| Dębowiec | 26604,0 | 1377,6 | 388,5 | 2531,1 | 10291,4 | 5090,5 | 1678,9 | 1168,4 | 211,5 |
| Jasło | 37082,6 | 1713,0 | 29,4 | 5237,6 | 13036,8 | 9460,9 | 2681,3 | 2058,6 | 135,5 |
| Krempna | 8517,9 | 405,4 | 301,8 | 2184,9 | 2046,9 | 1637,3 | 770,6 | 210,0 | 22,8 |
| Nowy Żmigród | 27547,8 | 621,5 | 89,8 | 2463,4 | 11425,3 | 5859,0 | 3724,4 | 1161,2 | 148,3 |
| Osiek Jasielski | 19067,8 | 5433,4 | 285,6 | 1571,2 | 6152,3 | 2935,9 | 714,9 | 595,1 | 119,9 |
| Skolyszyn | 33503,5 | 1787,7 | 280,5 | 2815,8 | 14226,2 | 8290,0 | 2365,5 | 541,2 | 166,8 |
| Tarnowiec | 24801,7 | 1123,1 | 166,0 | 2444,0 | 10294,2 | 4978,8 | 2715,0 | 1086,5 | 72,0 |

TABL. 3 (80). WYDATKI BUDŻETÓW GMIN WEDŁUG DZIAŁÓW W 2013 R. (cd.)
EXPENDITURE OF GMINAS BUDGETS BY DIVISION IN 2013 (cont.)

| WYSZCZEGÓLNIENIE SPECIFICATION | Ogółem Total | W tym Of which | | | | | | | |
|---|-----------------|---|---|--|-----------------------------------|-----------------------------------|---|---|--|
| | | Transport i łączność Transport and communication | Gospodarka mieszkaniowa Dwelling economy | Administracja publiczna Public administration | Oświata i wychowanie Education | Pomoc społeczna Social welfare | Gospodarka komunalna i ochrona środowiska Municipal economy and environmental protection | Kultura i ochrona dziedzictwa narodowego Culture and protection of national heritage | Kultura fizyczna Physical education |
| w tys. zł in thous. zł | | | | | | | | | |
| POWIAT KROŚNIĘSKI | | | | | | | | | |
| Gminy miejsko-wiejskie <i>Urban-rural gminas</i> | | | | | | | | | |
| Dukla | 43912,6 | 1522,5 | 625,6 | 4235,9 | 17836,7 | 11020,4 | 2261,9 | 2010,6 | 834,0 |
| Iwonicz-Zdrój | 27051,5 | 1072,1 | 822,9 | 2995,1 | 12910,6 | 5229,3 | 1381,6 | 794,5 | 144,8 |
| Jedlicze | 36473,1 | 1190,4 | 294,8 | 3685,3 | 15525,3 | 7594,3 | 2276,6 | 1545,6 | 986,5 |
| Rymanów | 43362,3 | 1228,4 | 526,1 | 4159,3 | 20225,0 | 6612,5 | 2972,5 | 2034,0 | 642,2 |
| Gminy wiejskie <i>Rural gminas</i> | | | | | | | | | |
| Chorkówka | 35752,9 | 1765,5 | 630,6 | 3234,3 | 18493,4 | 6555,8 | 879,2 | 1258,1 | 180,6 |
| Jaślika | 6505,0 | 520,5 | 152,2 | 976,2 | 1961,9 | 1424,8 | 154,0 | 407,4 | 228,2 |
| Korczyna | 30700,4 | 1598,4 | 746,1 | 2876,1 | 13903,5 | 5550,2 | 2850,6 | 860,0 | 166,1 |
| Krościenko Wyzne | 13160,2 | 1165,0 | 171,8 | 1573,3 | 5230,4 | 2712,0 | 492,5 | 932,0 | 225,8 |
| Miejsce Piastowe | 33736,5 | 1944,6 | 140,0 | 3642,5 | 15271,2 | 5555,3 | 1554,7 | 2671,3 | 236,9 |
| Wojaszówka | 24850,7 | 1270,7 | 770,7 | 2312,9 | 11115,3 | 3672,7 | 2802,9 | 1237,9 | 599,7 |
| POWIAT LESKI | | | | | | | | | |
| Gmina miejsko-wiejska <i>Urban-rural gmina</i> | | | | | | | | | |
| Lesko | 30301,2 | 593,1 | 650,8 | 3335,4 | 10029,3 | 6275,0 | 1679,3 | 1816,2 | 3103,8 |
| Gminy wiejskie <i>Rural gminas</i> | | | | | | | | | |
| Baligród | 11276,7 | 115,6 | 571,2 | 1581,5 | 3529,9 | 2961,8 | 553,3 | 441,4 | 151,3 |
| Cisna | 8099,4 | 649,5 | 138,6 | 1526,8 | 2399,3 | 1083,4 | 694,2 | 236,7 | 57,4 |
| Olszanica | 15361,3 | 376,6 | 164,6 | 2323,0 | 6593,2 | 2384,7 | 941,1 | 577,2 | 105,9 |
| Solina | 25502,3 | 1683,4 | 1234,7 | 2820,8 | 7385,6 | 2429,4 | 4207,2 | 1015,1 | 96,1 |
| POWIAT SANOCKI | | | | | | | | | |
| Gmina miejska <i>Urban gmina</i> | | | | | | | | | |
| Sanok | 109511,9 | 13367,0 | 1915,2 | 8915,5 | 38459,2 | 19514,4 | 8754,4 | 2687,1 | 6016,1 |
| Gmina miejsko-wiejska <i>Urban-rural gmina</i> | | | | | | | | | |
| Zagórz | 50030,3 | 3730,5 | 1543,5 | 3113,9 | 13593,3 | 6312,0 | 10341,5 | 2395,1 | 274,6 |
| Gminy wiejskie <i>Rural gminas</i> | | | | | | | | | |
| Besko | 13862,6 | 362,3 | 277,3 | 1497,4 | 4593,1 | 2908,0 | 847,5 | 508,3 | 192,0 |
| Bukowsko | 19910,5 | 909,1 | 88,7 | 2773,6 | 8443,0 | 3545,6 | 718,9 | 787,2 | 710,7 |
| Komańcza | 17234,6 | 820,8 | 2184,1 | 2031,7 | 5493,9 | 2067,4 | 745,4 | 2335,7 | 99,1 |
| Sanok | 46408,0 | 3595,5 | 1895,3 | 6008,2 | 16172,6 | 11117,2 | 1737,8 | 1561,3 | 361,1 |
| Tyrawa Wołoska | 7356,8 | 52,0 | 644,9 | 1144,3 | 3188,9 | 1422,1 | 146,3 | 236,0 | 0,0 |
| Zarszyn | 25138,0 | 784,1 | 1916,7 | 2952,0 | 9201,4 | 5106,5 | 813,4 | 464,1 | 245,5 |

TABL. 3 (80). WYDATKI BUDŻETÓW GMIN WEDŁUG DZIAŁÓW W 2013 R. (cd.)
EXPENDITURE OF GMINAS BUDGETS BY DIVISION IN 2013 (cont.)

| WYSZCZEGÓLNIENIE SPECIFICATION | Ogółem Total | W tym Of which | | | | | | | |
|--|-----------------|---|---|--|-----------------------------------|-----------------------------------|---|---|--|
| | | Transport i łączność Transport and communication | Gospodarka mieszkaniowa Dwelling economy | Administracja publiczna Public administration | Oświata i wychowanie Education | Pomoc społeczna Social welfare | Gospodarka komunalna i ochrona środowiska Municipal economy and environmental protection | Kultura i ochrona dziedzictwa narodowego Culture and protection of national heritage | Kultura fizyczna Physical education |
| w tys. zł in thous. zł | | | | | | | | | |
| PODREGION PRZEMYSKI <i>PRZEMYSKI SUBREGION</i> | | | | | | | | | |
| POWIAT JAROSŁAWSKI | | | | | | | | | |
| Gminy miejskie <i>Urban gminas</i> | | | | | | | | | |
| Jarosław | 111408,7 | 6378,5 | 1031,2 | 12035,2 | 44350,9 | 21338,6 | 6326,2 | 5988,0 | 5865,6 |
| Radymno | 17547,3 | 250,4 | 439,7 | 2041,2 | 5795,2 | 3059,7 | 3439,0 | 434,7 | 453,4 |
| Gmina miejsko-wiejska <i>Urban-rural gmina</i> | | | | | | | | | |
| Pruchnik | 32729,1 | 2682,7 | 2405,0 | 3153,6 | 9970,3 | 6482,9 | 1551,1 | 607,3 | 662,5 |
| Gminy wiejskie <i>Rural gminas</i> | | | | | | | | | |
| Chłopice | 16412,9 | 737,9 | 591,3 | 1742,8 | 6508,5 | 2500,4 | 1208,0 | 128,9 | 476,2 |
| Jarosław | 38431,0 | 2776,4 | 3344,4 | 2342,1 | 12557,4 | 6347,8 | 4805,3 | 267,6 | 1006,5 |
| Laszki | 21738,2 | 1584,8 | 580,6 | 2361,5 | 8313,6 | 4168,8 | 1946,4 | 340,7 | 748,2 |
| Pawłosiów | 21267,8 | 1080,6 | 505,7 | 2965,7 | 7494,1 | 3423,4 | 1527,3 | 1603,7 | 342,3 |
| Radymno | 33321,7 | 1767,0 | 866,0 | 3666,4 | 14591,8 | 6786,3 | 2828,8 | 258,6 | 478,1 |
| Rokietnica | 12348,8 | 1566,8 | 344,8 | 1382,3 | 4451,3 | 2190,5 | 880,0 | 39,6 | 239,1 |
| Rozwienica | 20933,3 | 896,7 | 708,1 | 1990,7 | 7252,2 | 3566,6 | 4095,2 | 81,4 | 202,6 |
| Wiązownica | 33772,2 | 1215,6 | 2419,1 | 3274,0 | 12501,7 | 5931,8 | 1770,4 | 670,0 | 657,1 |
| POWIAT LUBACZOWSKI | | | | | | | | | |
| Gmina miejska <i>Urban gmina</i> | | | | | | | | | |
| Lubaczów | 35825,9 | 1437,4 | 1560,8 | 3716,5 | 12317,9 | 5045,2 | 5555,9 | 1611,2 | 1432,2 |
| Gminy miejsko-wiejskie <i>Urban-rural gminas</i> | | | | | | | | | |
| Cieszanów | 26231,8 | 2144,8 | 481,6 | 2359,0 | 8579,8 | 3975,3 | 855,6 | 1788,5 | 98,3 |
| Narol | 32557,0 | 641,7 | 1351,9 | 3326,0 | 9845,9 | 5355,0 | 5836,9 | 1989,2 | 110,6 |
| Oleszyce | 18997,6 | 1271,3 | 594,8 | 1786,5 | 7728,9 | 3747,3 | 675,9 | 1425,5 | 205,9 |
| Gminy wiejskie <i>Rural gminas</i> | | | | | | | | | |
| Horyniec-Zdrój | 16892,9 | 1535,9 | 154,2 | 1858,5 | 5577,1 | 3115,1 | 968,3 | 498,5 | 86,0 |
| Lubaczów | 34907,0 | 1969,2 | 841,9 | 2816,8 | 9544,4 | 5247,5 | 2181,8 | 1423,4 | 207,6 |
| Stary Dzików | 19344,0 | 1210,7 | 64,3 | 1706,7 | 6753,7 | 2499,3 | 1612,4 | 946,5 | 76,2 |
| Wielkie Oczy | 14407,6 | 1356,2 | 974,6 | 1855,9 | 5561,0 | 2179,5 | 324,8 | 283,5 | 99,1 |
| POWIAT PRZEMYSKI | | | | | | | | | |
| Gminy wiejskie <i>Rural gminas</i> | | | | | | | | | |
| Bircza | 23624,1 | 709,0 | 1188,5 | 3020,1 | 9165,0 | 6042,0 | 420,2 | 1121,8 | 636,0 |
| Dubiecko | 32421,3 | 2295,5 | 907,1 | 3811,0 | 11723,7 | 7029,3 | 1127,2 | 467,5 | 161,4 |
| Fredropol | 19100,0 | 1797,2 | 1261,1 | 2098,1 | 6792,2 | 3777,9 | 1402,7 | 190,3 | 118,7 |
| Krasiczyn | 14768,8 | 1960,8 | 557,0 | 1828,7 | 4622,0 | 3094,8 | 1200,9 | 214,0 | 101,1 |
| Krzywca | 14559,3 | 715,1 | 630,0 | 1616,7 | 5593,1 | 3001,1 | 1953,1 | 145,8 | 20,8 |
| Medyka | 20829,9 | 1362,6 | 371,5 | 2074,7 | 7086,0 | 3367,5 | 1378,1 | 940,4 | 219,7 |
| Orły | 28526,3 | 1419,6 | 1079,1 | 2775,0 | 10506,8 | 5651,2 | 4742,0 | 421,7 | 385,1 |
| Przemysł | 24888,1 | 696,1 | 1340,2 | 2525,7 | 11366,3 | 6015,0 | 987,7 | 139,1 | 71,7 |
| Stubno | 13904,7 | 903,1 | 1960,0 | 1705,8 | 3795,5 | 2975,3 | 665,4 | 455,4 | 160,0 |
| Żurawica | 32180,9 | 1170,7 | 1287,6 | 3828,4 | 15157,9 | 6509,9 | 1270,8 | 326,9 | 374,9 |

TABL. 3 (80). WYDATKI BUDŻETÓW GMIN WEDŁUG DZIAŁÓW W 2013 R. (cd.)
EXPENDITURE OF GMINAS BUDGETS BY DIVISION IN 2013 (cont.)

| WYSZCZEGÓLNIENIE SPECIFICATION | Ogółem Total | W tym Of which | | | | | | | |
|-----------------------------------|-----------------|--|---|--|--------------------------------------|--------------------------------------|---|---|--|
| | | Transport i łączność Transport and communica- tion | Gospodarka mieszkaniowa Dwelling economy | Administracja publiczna Public administration | Oświata i wychowanie Education | Pomoc społeczna Social welfare | Gospodarka komunalna i ochrona środowiska Municipal economy and environmental protection | Kultura i ochrona dziedzictwa narodowego Culture and protection of national heritage | Kultura fizyczna Physical education |
| w tys. zł in thous. zł | | | | | | | | | |
| POWIAT PRZEWORSKI | | | | | | | | | |
| Gmina miejska | | | | | | | | | |
| <i>Urban gmina</i> | | | | | | | | | |
| Przeworsk | 48025,2 | 1516,4 | 558,3 | 3962,9 | 20875,5 | 7714,9 | 6108,4 | 3365,8 | 1168,2 |
| Gminy miejsko-wiejskie | | | | | | | | | |
| <i>Urban-rural gminas</i> | | | | | | | | | |
| Kańczuga | 35487,5 | 1860,3 | 2332,6 | 2744,0 | 14142,2 | 6284,2 | 5080,9 | 987,6 | 274,7 |
| Sieniawa | 24002,8 | 1925,4 | 453,6 | 2164,6 | 9466,3 | 4154,2 | 1618,0 | 563,7 | 554,1 |
| Gminy wiejskie | | | | | | | | | |
| <i>Rural gminas</i> | | | | | | | | | |
| Adamówka | 15498,2 | 1283,7 | 474,3 | 1596,4 | 4286,2 | 2344,5 | 3788,9 | 164,0 | 160,2 |
| Gać | 13714,1 | 732,1 | 261,7 | 1318,8 | 5079,1 | 2373,4 | 799,1 | 662,3 | 59,4 |
| Jawornik Polski | 14296,8 | 901,7 | 541,8 | 2001,8 | 4453,4 | 2943,8 | 483,5 | 371,9 | 583,1 |
| Przeworsk | 34020,7 | 632,9 | 802,4 | 3849,4 | 15598,4 | 7279,6 | 1642,0 | 261,4 | 1795,2 |
| Tryńcza | 25936,0 | 3636,7 | 1447,1 | 1676,0 | 8692,0 | 4397,9 | 3269,1 | 959,7 | 627,2 |
| Zarzecze | 18845,6 | 249,0 | 576,1 | 1882,1 | 8268,2 | 4043,3 | 931,2 | 604,0 | 564,8 |
| PODREGION RZESZOWSKI | | | | | | | | | |
| <i>RZESZOWSKI SUBREGION</i> | | | | | | | | | |
| POWIAT KOLBUSZOWSKI | | | | | | | | | |
| Gmina miejsko-wiejska | | | | | | | | | |
| <i>Urban-rural gmina</i> | | | | | | | | | |
| Kolbuszowa | 69118,9 | 963,8 | 2645,5 | 5270,8 | 27490,2 | 13266,7 | 8492,4 | 2351,4 | 3261,2 |
| Gminy wiejskie | | | | | | | | | |
| <i>Rural gminas</i> | | | | | | | | | |
| Cmolas | 25401,8 | 1943,5 | 1485,1 | 1971,6 | 9878,5 | 4954,4 | 1525,3 | 603,8 | 1015,8 |
| Dzikowiec | 19914,3 | 2189,2 | 1109,4 | 1577,7 | 7316,1 | 4496,3 | 467,5 | 629,4 | 149,7 |
| Majdan Królewski | 28251,1 | 2060,3 | 3,7 | 2394,9 | 11355,4 | 5752,6 | 4437,2 | 547,2 | 178,7 |
| Niwiska | 17618,6 | 1308,0 | 252,5 | 1655,1 | 6953,9 | 3759,5 | 1186,4 | 295,7 | 672,6 |
| Raniżów | 21329,3 | 779,7 | 299,6 | 2107,5 | 9265,4 | 4926,1 | 526,7 | 304,0 | 197,8 |
| POWIAT ŁAŃCUCKI | | | | | | | | | |
| Gmina miejska | | | | | | | | | |
| <i>Urban gmina</i> | | | | | | | | | |
| Łańcut | 54526,0 | 3414,5 | 1538,5 | 4273,7 | 21874,5 | 7444,2 | 4822,0 | 4060,0 | 3812,2 |
| Gminy wiejskie | | | | | | | | | |
| <i>Rural gminas</i> | | | | | | | | | |
| Białobrzegi | 18062,9 | 407,2 | 8,8 | 1376,7 | 9170,0 | 4160,8 | 729,1 | 823,3 | 407,6 |
| Czarna | 36828,5 | 1206,9 | 454,0 | 2872,9 | 15368,2 | 5008,4 | 7175,8 | 1245,1 | 1272,8 |
| Łańcut | 58209,1 | 2961,0 | 677,6 | 4125,8 | 30922,1 | 8566,9 | 5207,7 | 1946,4 | 1372,5 |
| Markowa | 19331,2 | 790,2 | 176,0 | 2281,9 | 7268,7 | 3663,0 | 3106,6 | 1070,2 | 90,0 |
| Rakszawa | 20182,5 | 835,7 | 139,7 | 1898,8 | 9373,0 | 4885,3 | 752,3 | 512,4 | 691,2 |
| Żołynia | 21172,4 | 492,9 | 2399,0 | 1909,2 | 8835,4 | 3514,6 | 1210,7 | 740,0 | 490,2 |

TABL. 3 (80). WYDATKI BUDŻETÓW GMIN WEDŁUG DZIAŁÓW W 2013 R. (cd.)
EXPENDITURE OF GMINAS BUDGETS BY DIVISION IN 2013 (cont.)

| WYSZCZEGÓLNIENIE SPECIFICATION | Ogółem Total | W tym Of which | | | | | | | Kultura fizyczna Physical education |
|---|-----------------|--|---|--|--------------------------------------|--------------------------------------|---|---|--|
| | | Transport i łączność Transport and communica- tion | Gospodarka mieszkaniowa Dwelling economy | Administracja publiczna Public administration | Oświata i wychowanie Education | Pomoc społeczna Social welfare | Gospodarka komunalna i ochrona środowiska Municipal economy and environmental protection | Kultura i ochrona dziedzictwa narodowego Culture and protection of national heritage | |
| w tys. zł in thous. zł | | | | | | | | | |
| POWIAT ROPCZYCKO- -SĘDZISZOWSKI | | | | | | | | | |
| Gminy miejsko-wiejskie <i>Urban-rural gminas</i> | | | | | | | | | |
| Ropczyce | 76063,5 | 5652,6 | 444,9 | 6821,1 | 35583,8 | 13122,1 | 3144,7 | 2035,9 | 4284,7 |
| Sędziszów Małopolski | 64976,5 | 5489,0 | 1311,0 | 4927,3 | 28829,2 | 12435,1 | 2730,6 | 3062,7 | 795,3 |
| Gminy wiejskie <i>Rural gminas</i> | | | | | | | | | |
| Iwierzycze | 20246,3 | 1515,5 | 19,0 | 2407,2 | 9743,3 | 4130,1 | 717,4 | 373,3 | 22,0 |
| Ostrów | 39762,3 | 1330,1 | - | 3687,9 | 10960,4 | 4326,3 | 16601,1 | 888,7 | 152,1 |
| Wielopole Skrzyńskie | 25508,3 | 1197,6 | 162,8 | 2090,2 | 10058,6 | 5806,9 | 289,5 | 3543,9 | 185,7 |
| POWIAT RZESZOWSKI | | | | | | | | | |
| Gmina miejska <i>Urban gmina</i> | | | | | | | | | |
| Dynów | 17410,1 | 645,0 | 1265,2 | 2395,5 | 6195,6 | 3504,8 | 982,0 | 334,5 | 71,8 |
| Gminy miejsko-wiejskie <i>Urban-rural gminas</i> | | | | | | | | | |
| Błażowa | 28513,8 | 2063,7 | 53,1 | 2257,2 | 13454,1 | 5485,2 | 901,9 | 884,2 | 259,5 |
| Boguchwała | 49676,1 | 5678,5 | 675,5 | 4766,2 | 19644,5 | 7130,9 | 5639,2 | 1909,1 | 908,1 |
| Głogów Małopolski | 51625,1 | 3026,1 | 1457,6 | 4136,8 | 23685,7 | 8671,0 | 2324,6 | 2043,3 | 1676,8 |
| Sokolów Małopolski | 60896,0 | 4916,4 | 2327,5 | 3698,2 | 23574,7 | 9060,8 | 5522,7 | 1884,0 | 2803,9 |
| Tyczyn | 29987,2 | 2705,1 | 425,1 | 2985,8 | 12891,9 | 5816,6 | 1385,7 | 1304,2 | 321,8 |
| Gminy wiejskie <i>Rural gminas</i> | | | | | | | | | |
| Chmielnik | 18763,5 | 1844,8 | 526,5 | 1608,0 | 8020,8 | 3312,2 | 856,5 | 373,7 | 46,0 |
| Dynów | 18458,2 | 424,3 | 113,5 | 3249,7 | 8659,1 | 3756,1 | 529,1 | 400,0 | 64,1 |
| Hłyń | 21049,5 | 1688,4 | 132,7 | 1728,9 | 10378,1 | 3259,8 | 593,1 | 809,2 | 87,2 |
| Kamień | 23050,4 | 1665,8 | 125,1 | 2189,6 | 10322,9 | 4587,4 | 1016,9 | 444,5 | 187,9 |
| Krasne | 26895,0 | 1925,8 | 240,1 | 2544,0 | 11735,1 | 3881,0 | 1300,7 | 744,6 | 973,6 |
| Lubenia | 19558,3 | 927,2 | 104,6 | 1679,9 | 6039,1 | 2494,8 | 1748,6 | 784,8 | 1021,1 |
| Świlcza | 43125,9 | 1301,8 | 97,7 | 4301,5 | 18756,8 | 7575,6 | 1806,2 | 1176,1 | 1083,8 |
| Trzebownisko | 66739,6 | 2121,5 | 1564,2 | 6645,8 | 24879,0 | 8281,1 | 15410,2 | 1002,7 | 1173,0 |
| POWIAT STRYZÓWSKI | | | | | | | | | |
| Gminy miejsko-wiejskie <i>Urban-rural gmina</i> | | | | | | | | | |
| Strzyżów | 60909,7 | 11056,9 | 776,7 | 5721,3 | 20305,4 | 12363,8 | 2489,7 | 2312,9 | 2713,8 |
| Gminy wiejskie <i>Rural gminas</i> | | | | | | | | | |
| Czudec | 29729,6 | 960,9 | 610,4 | 2121,9 | 13897,3 | 7030,9 | 893,2 | 864,0 | 291,8 |
| Fryształ | 28643,9 | 1138,1 | 142,0 | 2343,4 | 13467,2 | 5680,1 | 1108,4 | 1657,5 | 860,6 |
| Niebylec | 28723,1 | 1593,0 | 2287,4 | 2302,5 | 12115,7 | 4840,4 | 3411,6 | 1068,3 | 227,8 |
| Wiśniowa | 27677,0 | 998,8 | 1326,0 | 2098,8 | 9692,9 | 5126,2 | 4406,8 | 655,8 | 1519,8 |

TABL. 3 (80). WYDATKI BUDŻETÓW GMIN WEDŁUG DZIAŁÓW W 2013 R. (cd.)
EXPENDITURE OF GMINAS BUDGETS BY DIVISION IN 2013 (cont.)

| WYSZCZEGÓLNIENIE SPECIFICATION | Ogółem Total | W tym Of which | | | | | | | |
|---|-----------------|---|---|--|-----------------------------------|-----------------------------------|---|---|--|
| | | Transport i łączność Transport and communication | Gospodarka mieszkaniowa Dwelling economy | Administracja publiczna Public administration | Oświata i wychowanie Education | Pomoc społeczna Social welfare | Gospodarka komunalna i ochrona środowiska Municipal economy and environmental protection | Kultura i ochrona dziedzictwa narodowego Culture and protection of national heritage | Kultura fizyczna Physical education |
| w tys. zł in thous. zł | | | | | | | | | |
| PODREGION TARNOBZESKI TARNOBZESKI SUBREGION | | | | | | | | | |
| POWIAT DĘBICKI | | | | | | | | | |
| Gmina miejska Urban gmina | | | | | | | | | |
| Dębica | 119741,0 | 9628,3 | 527,3 | 8164,7 | 50558,7 | 25998,3 | 5640,8 | 3370,7 | 7573,9 |
| Gminy miejsko-wiejskie Urban-rural gminas | | | | | | | | | |
| Brzostek | 42860,9 | 1581,1 | 281,0 | 2413,2 | 20347,0 | 11402,1 | 1735,4 | 742,5 | 274,4 |
| Pilzno | 53735,0 | 3523,7 | 90,5 | 3198,4 | 21801,8 | 9947,4 | 4462,5 | 4838,3 | 241,6 |
| Gminy wiejskie Rural gminas | | | | | | | | | |
| Czarna | 36647,2 | 2476,0 | 158,4 | 2728,4 | 14958,7 | 7078,1 | 1949,9 | 1852,4 | 236,3 |
| Dębica | 80886,3 | 5060,1 | 5759,7 | 4371,6 | 28226,4 | 11233,6 | 10105,3 | 2387,6 | 7224,0 |
| Jodłowa | 15892,5 | 2352,5 | 243,2 | 1937,9 | 5181,3 | 3497,4 | 639,6 | 637,4 | 432,0 |
| Żyraków | 32217,9 | 924,4 | 523,6 | 2654,7 | 16055,1 | 6675,7 | 1177,0 | 780,0 | 215,4 |
| POWIAT LEŻAJSKI | | | | | | | | | |
| Gmina miejska Urban gmina | | | | | | | | | |
| Leżajsk | 40525,9 | 1066,8 | 576,9 | 4767,7 | 15733,9 | 6777,7 | 1983,8 | 5669,8 | 2150,4 |
| Gmina miejsko-wiejska Urban-rural gmina | | | | | | | | | |
| Nowa Sarzyna | 59112,5 | 5358,2 | 1320,3 | 4442,3 | 23986,9 | 13771,3 | 2405,3 | 2586,9 | 1933,9 |
| Gminy wiejskie Rural gminas | | | | | | | | | |
| Grodzisko Dolne | 22036,4 | 1522,4 | 511,0 | 2307,9 | 7910,0 | 4510,6 | 966,2 | 2506,2 | 139,8 |
| Kuryłówka | 18553,3 | 451,0 | 739,7 | 1953,7 | 5987,9 | 3932,4 | 769,9 | 610,8 | 60,0 |
| Leżajsk | 60563,9 | 4904,7 | 3665,6 | 4084,0 | 23808,8 | 11089,6 | 1624,4 | 1759,5 | 1000,3 |
| POWIAT MIELECKI | | | | | | | | | |
| Gmina miejska Urban gmina | | | | | | | | | |
| Mielec | 165025,5 | 6672,3 | 6775,0 | 10136,7 | 64256,2 | 23766,3 | 15784,9 | 6251,1 | 20878,9 |
| Gminy miejsko-wiejskie Urban-rural gminas | | | | | | | | | |
| Przeclaw | 33833,9 | 1757,8 | 261,6 | 3221,2 | 13189,0 | 5769,7 | 3953,0 | 1473,7 | 2114,2 |
| Radomyśl Wielki | 45741,7 | 3760,2 | 1084,2 | 3241,0 | 20810,5 | 8342,5 | 4505,6 | 813,6 | 645,1 |

TABL. 3 (80). WYDATKI BUDŻETÓW GMIN WEDŁUG DZIAŁÓW W 2013 R. (dok.)
EXPENDITURE OF GMINAS BUDGETS BY DIVISION IN 2013 (cont.)

| WYSZCZEGÓLNIENIE SPECIFICATION | Ogółem Total | W tym Of which | | | | | | | Kultura i ochrona dziedzictwa narodowego Culture and protection of national heritage | Kultura fizyczna Physical education |
|--|-----------------|--|---|--|--------------------------------------|--------------------------------------|---|--------|---|--|
| | | Transport i łączność Transport and communica- tion | Gospodarka mieszkaniowa Dwelling economy | Administracja publiczna Public administration | Oświata i wychowanie Education | Pomoc społeczna Social welfare | Gospodarka komunalna i ochrona środowiska Municipal economy and environmental protection | | | |
| w tys. zł in thous. zł | | | | | | | | | | |
| POWIAT MIELECKI (dok.) (cont.) | | | | | | | | | | |
| Gminy wiejskie Rural gminas | | | | | | | | | | |
| Borowa | 13578,4 | 396,0 | 670,5 | 1892,4 | 5941,5 | 2195,5 | 493,9 | 438,0 | 77,2 | |
| Czermin | 18757,9 | 761,9 | 176,7 | 1671,0 | 9319,5 | 2810,8 | 665,7 | 379,2 | 542,7 | |
| Gawłuszowice | 7226,8 | 227,5 | 159,9 | 1455,7 | 2325,5 | 1378,7 | 197,8 | 359,6 | 2,5 | |
| Mielec | 36161,4 | 1873,7 | 304,1 | 4903,8 | 15817,2 | 5526,7 | 3961,3 | 1116,4 | 278,5 | |
| Padew Narodowa | 13764,5 | 476,5 | 247,2 | 1986,9 | 5401,9 | 2503,5 | 672,7 | 597,0 | 244,7 | |
| Tuszów Narodowy | 23339,1 | 915,2 | 1279,8 | 2236,2 | 8194,0 | 4325,0 | 2787,4 | 710,8 | 136,0 | |
| Wadowice Górne | 19130,8 | 303,9 | 33,4 | 2321,2 | 9503,3 | 3654,0 | 438,0 | 561,6 | 290,3 | |
| POWIAT NIŻAŃSKI | | | | | | | | | | |
| Gminy miejsko-wiejskie Urban-rural gminas | | | | | | | | | | |
| Nisko | 59030,6 | 4184,1 | 4654,5 | 5604,8 | 20449,4 | 10760,4 | 7262,0 | 2365,8 | 433,9 | |
| Rudnik nad Sanem | 21662,3 | 118,6 | 181,4 | 2287,9 | 8504,1 | 6837,6 | 892,3 | 638,6 | 399,3 | |
| Ulanów | 27888,5 | 1325,8 | 4589,8 | 1767,0 | 9695,0 | 3679,9 | 618,1 | 890,2 | 128,3 | |
| Gminy wiejskie Rural gminas | | | | | | | | | | |
| Harasiuki | 18286,6 | 559,7 | 34,5 | 1804,3 | 8680,5 | 4080,3 | 782,1 | 453,6 | 109,0 | |
| Jarocin | 13030,8 | 208,2 | 109,3 | 1347,3 | 5069,8 | 2981,7 | 1322,3 | 550,0 | 250,8 | |
| Jeżowe | 31868,5 | 1152,8 | 62,7 | 2851,1 | 14320,4 | 6776,1 | 2651,2 | 825,6 | 144,9 | |
| Krzyszów | 15980,7 | 553,3 | 281,8 | 1582,0 | 4438,1 | 2317,8 | 2267,2 | 257,0 | 418,1 | |
| POWIAT STALOWOWOLSKI | | | | | | | | | | |
| Gmina miejska Urban gmina | | | | | | | | | | |
| Stalowa Wola | 219865,8 | 15096,8 | 11286,9 | 13947,4 | 61671,5 | 35594,8 | 52837,3 | 9620,4 | 8205,0 | |
| Gminy wiejskie Rural gminas | | | | | | | | | | |
| Bojanów | 21487,5 | 941,7 | 56,8 | 2196,8 | 8903,2 | 4722,2 | 1345,1 | 1261,5 | 422,8 | |
| Pysznicza | 24837,6 | 1520,9 | 181,3 | 3205,9 | 11215,9 | 4688,5 | 1038,3 | 702,8 | 194,1 | |
| Radomyśl nad Sanem | 23143,4 | 911,7 | 52,3 | 2679,2 | 8970,0 | 4261,0 | 1039,3 | 443,7 | 415,6 | |
| Zaklików | 25644,0 | 2445,7 | 52,1 | 2210,0 | 11055,4 | 5486,0 | 1333,1 | 486,9 | 275,2 | |
| Zaleszany | 26850,1 | 2201,7 | 158,2 | 2758,7 | 11358,1 | 5384,2 | 1480,6 | 1247,3 | 277,6 | |
| POWIAT TARNOBRZESKI | | | | | | | | | | |
| Gminy miejsko-wiejskie Urban-rural gminas | | | | | | | | | | |
| Baranów Sandomierski | 37952,8 | 1968,4 | 144,1 | 3258,6 | 13013,1 | 6839,6 | 7037,1 | 1027,0 | 484,0 | |
| Nowa Dęba | 59192,6 | 3313,8 | 96,6 | 4377,7 | 18321,1 | 9842,8 | 13155,7 | 1510,5 | 3734,4 | |
| Gminy wiejskie Rural gminas | | | | | | | | | | |
| Gorzyce | 33446,0 | 1201,0 | 1391,8 | 3309,9 | 16964,6 | 5729,7 | 918,0 | 1148,2 | 780,2 | |
| Grębów | 30543,7 | 2297,8 | 173,5 | 2952,3 | 12508,5 | 5018,6 | 1987,4 | 1257,2 | 543,2 | |

TABL. 4 (81). DOCHODY I WYDATKI BUDŻETÓW GMIN NA 1 MIESZKAŃCA W 2013 R.
REVENUE AND EXPENDITURE OF GMINAS BUDGETS PER CAPITA IN 2013

| WYSZCZEGÓLNIENIE SPECIFICATION | Dochody Revenue | | Wydatki Expenditure | | |
|---|--------------------|---|------------------------|--------------------------------|---|
| | ogółem total | w tym własne of which own revenue | ogółem total | w tym of which | |
| | | | | bieżące current expenditure | inwestycyjne ^a investment expenditure ^a |
| w zł in zł | | | | | |
| WOJEWÓDZTWO | 2940,58 | 1110,93 | 2933,03 | 2443,33 | 487,44 |
| <i>VOIVODSHIP</i> | | | | | |
| PODREGION KROŚNIEŃSKI | | | | | |
| <i>KROŚNIEŃSKI SUBREGION</i> | | | | | |
| POWIAT BIESZCZADZKI | | | | | |
| Gmina miejsko-wiejska <i>Urban-rural gmina</i> | | | | | |
| Ustrzyki Dolne | 3183,68 | 1357,82 | 3099,13 | 2782,76 | 316,37 |
| Gminy wiejskie <i>Rural gminas</i> | | | | | |
| Czarna | 3278,06 | 1380,97 | 3212,15 | 2983,27 | 228,89 |
| Lutowiska | 3938,60 | 2113,12 | 3987,99 | 3692,35 | 295,64 |
| POWIAT BRZozowski | | | | | |
| Gmina miejsko-wiejska <i>Urban-rural gmina</i> | | | | | |
| Brzozów | 2937,25 | 1049,42 | 2948,26 | 2686,60 | 259,37 |
| Gminy wiejskie <i>Rural gminas</i> | | | | | |
| Domaradz | 3056,60 | 619,80 | 2966,51 | 2531,10 | 435,40 |
| Dydnia | 3300,29 | 686,79 | 3184,25 | 2739,71 | 444,54 |
| Haczów | 2769,83 | 793,78 | 2843,77 | 2302,18 | 541,60 |
| Jasienica Rosielna | 3150,56 | 749,74 | 4053,71 | 2788,02 | 1265,69 |
| Nozdrzec | 2841,71 | 533,01 | 2824,96 | 2718,64 | 106,32 |
| POWIAT Jasielski | | | | | |
| Gmina miejska <i>Urban gmina</i> | | | | | |
| Jasło | 3381,18 | 1902,84 | 3118,17 | 2737,66 | 380,50 |
| Gmina miejsko-wiejska <i>Urban-rural gmina</i> | | | | | |
| Kołaczyce | 3083,46 | 722,21 | 2911,70 | 2468,63 | 443,06 |
| Gminy wiejskie <i>Rural gminas</i> | | | | | |
| Brzyska | 3124,96 | 551,72 | 3180,34 | 2718,63 | 461,71 |
| Dębowiec | 2938,61 | 684,52 | 3062,50 | 2492,15 | 570,35 |
| Jasło | 2473,46 | 718,44 | 2270,27 | 2138,08 | 132,19 |
| Krempna | 3956,32 | 1118,37 | 4280,34 | 3455,97 | 824,37 |
| Nowy Żmigród | 2768,11 | 552,36 | 2950,07 | 2518,14 | 431,93 |
| Osiek Jasielski | 3704,68 | 693,59 | 3528,46 | 2350,77 | 1177,68 |
| Skołyszyn | 2857,54 | 831,85 | 2667,05 | 2401,29 | 265,76 |
| Tarnowiec | 2410,96 | 668,88 | 2695,25 | 2321,91 | 362,47 |

a Łącznie z dotacjami na finansowanie zadań inwestycyjnych samorządowych zakładów budżetowych.
a Including allocations for financing investment tasks of self-government budgetary establishments.

TABL. 4 (81). DOCHODY I WYDATKI BUDŻETÓW GMIN NA 1 MIESZKAŃCA W 2013 R. (cd.)
 REVENUE AND EXPENDITURE OF GMINAS BUDGETS PER CAPITA IN 2013 (cont.)

| WYSZCZEGÓLNIENIE SPECIFICATION | Dochody Revenue | | Wydatki Expenditure | | |
|-----------------------------------|--------------------|---|------------------------|--------------------------------|---|
| | ogółem total | w tym własne of which own revenue | ogółem total | w tym of which | |
| | | | | bieżące current expenditure | inwestycyjne ^a investment expenditure ^a |
| w zł in zł | | | | | |
| POWIAT KROŚNIEŃSKI | | | | | |
| Gminy miejsko-wiejskie | | | | | |
| <i>Urban-rural gminas</i> | | | | | |
| Dukla | 2945,07 | 918,84 | 2967,47 | 2748,92 | 218,55 |
| Iwonicz-Zdrój | 2838,04 | 937,45 | 2474,52 | 2445,42 | 29,10 |
| Jedlicze | 2386,64 | 1329,80 | 2352,80 | 2099,17 | 253,63 |
| Rymanów | 3001,58 | 1090,17 | 2754,39 | 2468,97 | 285,41 |
| Gminy wiejskie | | | | | |
| <i>Rural gminas</i> | | | | | |
| Chorkówka | 2728,20 | 792,09 | 2650,52 | 2419,52 | 231,00 |
| Jaślika | 3490,85 | 733,38 | 3130,40 | 2538,40 | 592,00 |
| Korczynna | 2851,29 | 986,65 | 2780,84 | 2349,90 | 430,94 |
| Krościenko Wyżne | 2504,06 | 953,35 | 2383,23 | 2035,84 | 347,39 |
| Miejsce Piastowe | 2602,14 | 914,90 | 2487,03 | 2195,56 | 291,47 |
| Wojaszówka | 2471,63 | 776,46 | 2702,93 | 2066,26 | 636,66 |
| POWIAT LESKI | | | | | |
| Gmina miejsko-wiejska | | | | | |
| <i>Urban-rural gmina</i> | | | | | |
| Lesko | 2961,58 | 1271,99 | 2628,94 | 2211,37 | 391,54 |
| Gminy wiejskie | | | | | |
| <i>Rural gminas</i> | | | | | |
| Baligród | 3719,35 | 1528,98 | 3514,10 | 3269,00 | 245,10 |
| Cisna | 4816,54 | 2731,61 | 4714,44 | 4329,09 | 385,36 |
| Olszanica | 3085,79 | 1269,17 | 3075,33 | 2367,39 | 707,94 |
| Solina | 4417,98 | 3039,69 | 4766,79 | 3452,18 | 1314,61 |
| POWIAT SANOCKI | | | | | |
| Gmina miejska | | | | | |
| <i>Urban gmina</i> | | | | | |
| Sanok | 2723,12 | 1688,24 | 2791,75 | 2464,85 | 321,54 |
| Gmina miejsko-wiejska | | | | | |
| <i>Urban-rural gmina</i> | | | | | |
| Zagórz | 3458,18 | 1708,51 | 3835,21 | 2451,12 | 1384,06 |
| Gminy wiejskie | | | | | |
| <i>Rural gminas</i> | | | | | |
| Besko | 3257,26 | 707,05 | 3111,68 | 2600,49 | 511,20 |
| Bukowsko | 3620,99 | 1021,35 | 3609,59 | 3288,32 | 321,27 |
| Komańcza | 3469,61 | 1542,28 | 3424,32 | 2972,57 | 451,75 |
| Sanok | 2904,55 | 1134,25 | 2627,41 | 2291,92 | 335,49 |
| Tyrawa Wołoska | 3658,71 | 859,54 | 3660,08 | 3195,70 | 464,38 |
| Zarszyn | 3158,89 | 1142,92 | 2714,98 | 2455,67 | 259,31 |

^a Łącznie z dotacjami na finansowanie zadań inwestycyjnych samorządowych zakładów budżetowych.
^a Including allocations for financing investment tasks of self-government budgetary establishments.

TABL. 4 (81). DOCHODY I WYDATKI BUDŻETÓW GMIN NA 1 MIESZKAŃCA W 2013 R. (cd.)
 REVENUE AND EXPENDITURE OF GMINAS BUDGETS PER CAPITA IN 2013 (cont.)

| WYSZCZEGÓLNIENIE SPECIFICATION | Dochody Revenue | | Wydatki Expenditure | | |
|-----------------------------------|--------------------|---|------------------------|--------------------------------|---|
| | ogółem total | w tym własne of which own revenue | ogółem total | w tym of which | |
| | | | | bieżące current expenditure | inwestycyjne ^a investment expenditure ^a |
| w zł in zł | | | | | |
| PODREGION PRZEMYSKI | | | | | |
| <i>PRZEMYSKI SUBREGION</i> | | | | | |
| POWIAT JAROSŁAWSKI | | | | | |
| Gminy miejskie | | | | | |
| <i>Urban gminas</i> | | | | | |
| Jarosław | 2827,42 | 1588,45 | 2833,46 | 2545,72 | 287,74 |
| Radymno | 3363,58 | 1618,26 | 3196,81 | 2514,29 | 682,53 |
| Gmina miejsko-wiejska | | | | | |
| <i>Urban-rural gmina</i> | | | | | |
| Pruchnik | 3062,46 | 737,07 | 3334,60 | 2571,34 | 763,26 |
| Gminy wiejskie | | | | | |
| <i>Rural gminas</i> | | | | | |
| Chłopice | 2713,96 | 878,62 | 2929,83 | 2337,06 | 592,77 |
| Jarosław | 2648,12 | 999,63 | 2939,72 | 2046,06 | 893,66 |
| Laszki | 2885,20 | 791,53 | 3109,46 | 2631,20 | 478,26 |
| Pawłosiów | 2374,51 | 980,04 | 2546,74 | 2150,84 | 395,90 |
| Radymno | 3010,81 | 986,34 | 2905,87 | 2456,75 | 449,12 |
| Rokietnica | 2870,21 | 909,22 | 2821,29 | 2368,48 | 452,82 |
| Rożwienica | 3195,77 | 868,93 | 3359,55 | 2639,69 | 719,86 |
| Wiązownica | 2957,35 | 799,92 | 2933,65 | 2379,21 | 554,44 |
| POWIAT LUBACZOWSKI | | | | | |
| Gmina miejska | | | | | |
| <i>Urban gmina</i> | | | | | |
| Lubaczów | 2972,76 | 1405,56 | 2857,39 | 2255,32 | 602,07 |
| Gminy miejsko-wiejskie | | | | | |
| <i>Urban-rural gminas</i> | | | | | |
| Cieszanów | 3489,14 | 1051,07 | 3488,27 | 2700,22 | 788,04 |
| Narol | 3533,13 | 986,40 | 3935,33 | 2975,78 | 959,55 |
| Oleszyce | 3036,41 | 966,99 | 2930,37 | 2549,51 | 380,86 |
| Gminy wiejskie | | | | | |
| <i>Rural gminas</i> | | | | | |
| Horyniec-Zdrój | 3941,34 | 1332,80 | 3413,40 | 2894,07 | 519,33 |
| Lubaczów | 3733,33 | 1095,97 | 3831,73 | 2655,87 | 1175,85 |
| Stary Dzików | 3777,77 | 1525,46 | 4447,91 | 3099,83 | 1348,09 |
| Wielkie Oczy | 3498,77 | 891,31 | 3699,96 | 2627,88 | 1072,08 |
| POWIAT PRZEMYSKI | | | | | |
| Gminy wiejskie | | | | | |
| <i>Rural gminas</i> | | | | | |
| Bircza | 3511,58 | 910,39 | 3524,93 | 3160,23 | 364,71 |
| Dubiecko | 3701,42 | 1150,52 | 3424,66 | 2850,00 | 574,66 |
| Fredropol | 3702,47 | 1277,24 | 3447,03 | 3005,65 | 441,38 |
| Krasiczyn | 2884,66 | 1280,29 | 2914,13 | 2596,96 | 317,17 |
| Krzywca | 2700,97 | 651,35 | 2949,01 | 2563,36 | 385,66 |
| Medyka | 3044,09 | 1474,57 | 3239,48 | 2605,12 | 634,37 |
| Orły | 2826,99 | 773,48 | 3242,36 | 2573,84 | 668,52 |
| Przemysł | 2558,84 | 1009,28 | 2446,49 | 2366,17 | 80,32 |
| Stubno | 3627,88 | 1342,77 | 3441,77 | 2924,53 | 517,24 |
| Żurawica | 2489,92 | 1163,71 | 2488,47 | 2395,51 | 92,96 |

a Łącznie z dotacjami na finansowanie zadań inwestycyjnych samorządowych zakładów budżetowych.
 a Including allocations for financing investment tasks of self-government budgetary establishments.

TABL. 4 (81). DOCHODY I WYDATKI BUDŻETÓW GMIN NA 1 MIESZKAŃCA W 2013 R. (cd.)
 REVENUE AND EXPENDITURE OF GMINAS BUDGETS PER CAPITA IN 2013 (cont.)

| WYSZCZEGÓLNIENIE SPECIFICATION | Dochody Revenue | | Wydatki Expenditure | | |
|---|--------------------|---|------------------------|--------------------------------|---|
| | ogółem total | w tym własne of which own revenue | ogółem total | w tym of which | |
| | | | | bieżące current expenditure | inwestycyjne ^a investment expenditure ^a |
| w zł in zł | | | | | |
| POWIAT PRZEWORSKI | | | | | |
| Gmina miejska <i>Urban gmina</i> | | | | | |
| Przeworsk | 2966,77 | 1552,03 | 3029,41 | 2453,25 | 576,16 |
| Gminy miejsko-wiejskie <i>Urban-rural gminas</i> | | | | | |
| Kańczuga | 2614,01 | 790,74 | 2820,73 | 2288,23 | 532,50 |
| Sieniawa | 3513,87 | 1265,50 | 3407,07 | 2966,80 | 440,27 |
| Gminy wiejskie <i>Rural gminas</i> | | | | | |
| Adamówka | 3253,24 | 775,29 | 3707,70 | 2464,92 | 1242,78 |
| Gać | 3102,46 | 887,95 | 2930,99 | 2586,83 | 344,16 |
| Jawornik Polski | 3045,05 | 816,47 | 3123,63 | 2738,08 | 385,54 |
| Przeworsk | 2371,32 | 664,90 | 2293,27 | 2108,85 | 184,42 |
| Tryńcza | 3092,30 | 1214,23 | 3118,80 | 2588,18 | 530,15 |
| Zarzecze | 2858,72 | 722,62 | 2632,80 | 2437,93 | 194,87 |
| PODREGION RZESZOWSKI | | | | | |
| <i>RZESZOWSKI SUBREGION</i> | | | | | |
| POWIAT KOLBUSZOWSKI | | | | | |
| Gmina miejsko-wiejska <i>Urban-rural gmina</i> | | | | | |
| Kolbuszowa | 2858,94 | 1114,14 | 2765,53 | 2315,24 | 450,29 |
| Gminy wiejskie <i>Rural gminas</i> | | | | | |
| Cmolas | 3019,07 | 513,11 | 3127,14 | 2562,47 | 564,67 |
| Dzikowiec | 3217,59 | 573,37 | 3061,85 | 2517,30 | 544,55 |
| Majdan Królewski | 2894,89 | 453,58 | 2847,89 | 2103,34 | 744,55 |
| Niwiska | 3068,48 | 529,97 | 2920,85 | 2404,83 | 516,02 |
| Raniżów | 3078,01 | 640,53 | 2980,62 | 2683,82 | 296,81 |
| POWIAT ŁAŃCUCKI | | | | | |
| Gmina miejska <i>Urban gmina</i> | | | | | |
| Łañcut | 2853,06 | 1816,34 | 3013,15 | 2409,77 | 603,38 |
| Gminy wiejskie <i>Rural gminas</i> | | | | | |
| Białobrzegi | 2798,19 | 897,80 | 2145,49 | 1936,26 | 209,23 |
| Czarna | 3132,32 | 1219,44 | 3275,68 | 2534,52 | 741,16 |
| Łañcut | 2709,41 | 841,01 | 2747,52 | 2277,92 | 469,61 |
| Markowa | 2656,05 | 910,53 | 2929,86 | 2335,24 | 594,62 |
| Rakszawa | 2905,68 | 886,75 | 2778,43 | 2592,80 | 185,63 |
| Zołynia | 3071,73 | 1062,35 | 3066,24 | 2780,89 | 285,35 |

^a Łącznie z dotacjami na finansowanie zadań inwestycyjnych samorządowych zakładów budżetowych.
^a Including allocations for financing investment tasks of self-government budgetary establishments.

TABL. 4 (81). DOCHODY I WYDATKI BUDŻETÓW GMIN NA 1 MIESZKAŃCA W 2013 R. (cd.)
REVENUE AND EXPENDITURE OF GMINAS BUDGETS PER CAPITA IN 2013 (cont.)

| WYSZCZEGÓLNIENIE SPECIFICATION | Dochody Revenue | | Wydatki Expenditure | | |
|---|--------------------|---|------------------------|--------------------------------|---|
| | ogółem total | w tym własne of which own revenue | ogółem total | w tym of which | |
| | | | | bieżące current expenditure | inwestycyjne ^a investment expenditure ^a |
| w zł in zł | | | | | |
| POWIAT ROPCZYCKO-SĘDZISZOWSKI | | | | | |
| Gminy miejsko-wiejskie <i>Urban-rural gminas</i> | | | | | |
| Ropczyce | 2790,33 | 1191,67 | 2827,33 | 2336,27 | 491,05 |
| Sędziszów Małopolski | 2740,85 | 987,27 | 2779,27 | 2245,62 | 533,65 |
| Gminy wiejskie <i>Rural gminas</i> | | | | | |
| Iwierzycze | 2779,61 | 722,28 | 2656,99 | 2502,08 | 154,91 |
| Ostrów | 5531,52 | 3597,77 | 5572,07 | 4530,11 | 1041,96 |
| Wielopole Skrzyńskie | 2989,07 | 450,22 | 3036,71 | 2497,06 | 539,65 |
| POWIAT RZESZOWSKI | | | | | |
| Gmina miejska <i>Urban gmina</i> | | | | | |
| Dynów | 2890,46 | 806,01 | 2812,61 | 2372,93 | 439,68 |
| Gminy miejsko-wiejskie <i>Urban-rural gminas</i> | | | | | |
| Błażowa | 2731,01 | 785,40 | 2635,77 | 2325,13 | 310,64 |
| Boguchwała | 2575,58 | 1181,37 | 2572,96 | 2094,69 | 445,04 |
| Głogów Małopolski | 2898,28 | 1645,62 | 2700,34 | 2477,07 | 223,28 |
| Sokolów Małopolski | 3482,20 | 1028,15 | 3576,02 | 2704,97 | 871,05 |
| Tyczyn | 2712,06 | 915,64 | 2638,56 | 2325,05 | 313,51 |
| Gminy wiejskie <i>Rural gminas</i> | | | | | |
| Chmielnik | 2833,50 | 917,24 | 2800,10 | 2416,00 | 384,10 |
| Dynów | 2791,85 | 654,65 | 2627,88 | 2570,88 | 57,00 |
| Hyzne | 2832,87 | 546,75 | 3014,82 | 2316,82 | 698,01 |
| Kamień | 3657,32 | 569,83 | 3309,46 | 2967,21 | 342,25 |
| Krasne | 2538,43 | 1369,30 | 2545,43 | 2282,86 | 262,57 |
| Lubenia | 3213,18 | 770,69 | 3002,04 | 2001,77 | 1000,26 |
| Świlcza | 2684,82 | 903,08 | 2667,20 | 2220,93 | 446,27 |
| Trzebownik | 2636,66 | 1133,29 | 3267,55 | 2318,52 | 949,02 |
| POWIAT STRZYŻOWSKI | | | | | |
| Gmina miejsko-wiejska <i>Urban-rural gmina</i> | | | | | |
| Strzyżów | 2860,88 | 854,49 | 2915,32 | 2272,32 | 643,00 |
| Gminy wiejskie <i>Rural gminas</i> | | | | | |
| Czudec | 2697,59 | 653,60 | 2526,52 | 2369,17 | 157,35 |
| Fryszak | 2916,36 | 732,18 | 2713,01 | 2392,96 | 320,05 |
| Niebylec | 2700,83 | 650,98 | 2698,78 | 2276,22 | 422,56 |
| Wiśniowa | 2944,00 | 558,52 | 3325,36 | 2466,55 | 858,82 |

^a Łącznie z dotacjami na finansowanie zadań inwestycyjnych samorządowych zakładów budżetowych.
a Including allocations for financing investment tasks of self-government budgetary establishments.

TABL. 4 (81). DOCHODY I WYDATKI BUDŻETÓW GMIN NA 1 MIESZKAŃCA W 2013 R. (cd.)
 REVENUE AND EXPENDITURE OF GMINAS BUDGETS PER CAPITA IN 2013 (cont.)

| WYSZCZEGÓLNIENIE SPECIFICATION | Dochody Revenue | | Wydatki Expenditure | | |
|--|--------------------|---|------------------------|--------------------------------|---|
| | ogółem total | w tym własne of which own revenue | ogółem total | w tym of which | |
| | | | | bieżące current expenditure | inwestycyjne ^a investment expenditure ^a |
| | | | w zł | in zł | |
| PODREGION TARNOBRZESKI | | | | | |
| TARNOBRZESKI SUBREGION | | | | | |
| POWIAT DĘBICKI | | | | | |
| Gmina miejska Urban gmina | | | | | |
| Dębica | 2771,57 | 1634,91 | 2542,92 | 2417,25 | 114,79 |
| Gminy miejsko-wiejskie Urban-rural gminas | | | | | |
| Brzostek | 3211,67 | 570,94 | 3254,19 | 2670,47 | 579,93 |
| Pilzno | 2926,71 | 952,56 | 2999,44 | 2416,63 | 582,81 |
| Gminy wiejskie Rural gminas | | | | | |
| Czarna | 2925,07 | 754,91 | 2854,15 | 2549,36 | 304,78 |
| Dębica | 3184,11 | 978,00 | 3218,97 | 2185,69 | 987,04 |
| Jodłowa | 2967,38 | 508,57 | 2917,66 | 2598,48 | 319,17 |
| Żyraków | 2593,52 | 941,99 | 2360,81 | 2246,73 | 114,08 |
| POWIAT LEŻAJSKI | | | | | |
| Gmina miejska Urban gmina | | | | | |
| Leżajsk | 2853,94 | 1465,17 | 2810,39 | 2249,23 | 561,16 |
| Gmina miejsko-wiejska Urban-rural gmina | | | | | |
| Nowa Sarzyna | 2671,20 | 1021,98 | 2725,71 | 2415,46 | 310,25 |
| Gminy wiejskie Rural gminas | | | | | |
| Grodzisko Dolne | 2940,04 | 653,52 | 2719,54 | 2220,83 | 498,71 |
| Kuryłówka | 3153,04 | 761,20 | 3241,88 | 2654,31 | 587,57 |
| Leżajsk | 2793,81 | 850,96 | 3027,13 | 2337,82 | 689,32 |
| POWIAT MIELECKI | | | | | |
| Gmina miejska Urban gmina | | | | | |
| Mielec | 2780,09 | 1781,57 | 2701,35 | 2295,56 | 399,24 |
| Gmina miejsko-wiejska Urban-rural gmina | | | | | |
| Przeclaw | 2667,45 | 592,76 | 2916,46 | 2314,05 | 602,41 |
| Radomyśl Wielki | 3209,84 | 749,27 | 3236,29 | 2512,19 | 724,10 |

^a Łącznie z dotacjami na finansowanie zadań inwestycyjnych samorządowych zakładów budżetowych.
^a Including allocations for financing investment tasks of self-government budgetary establishments.

TABL. 4 (81). DOCHODY I WYDATKI BUDŻETÓW GMIN NA 1 MIESZKAŃCA W 2013 R. (dok.)
REVENUE AND EXPENDITURE OF GMINAS BUDGETS PER CAPITA IN 2013 (cont.)

| WYSZCZEGÓLNIENIE SPECIFICATION | Dochody Revenue | | Wydatki Expenditure | | |
|---|--------------------|---|------------------------|--------------------------------|---|
| | ogółem total | w tym własne of which own revenue | ogółem total | w tym of which | |
| | | | | bieżące current expenditure | inwestycyjne ^a investment expenditure ^a |
| w zł in zł | | | | | |
| POWIAT MIELECKI (dok.) (cont.) | | | | | |
| Gminy wiejskie <i>Rural gminas</i> | | | | | |
| Borowa | 2669,98 | 816,58 | 2413,07 | 2345,54 | 67,53 |
| Czermin | 2649,98 | 707,37 | 2688,54 | 2362,72 | 325,81 |
| Gawłuszowice | 2510,64 | 923,19 | 2586,53 | 2382,20 | 204,34 |
| Mielec | 2612,35 | 886,76 | 2784,22 | 2255,34 | 528,88 |
| Padew Narodowa | 2683,74 | 762,20 | 2541,93 | 2246,63 | 295,30 |
| Tuszów Narodowy | 3304,79 | 1137,15 | 2929,84 | 2405,67 | 524,17 |
| Wadowice Górne | 2739,86 | 722,55 | 2513,90 | 2390,66 | 123,24 |
| POWIAT NIŻAŃSKI | | | | | |
| Gminy miejsko-wiejskie <i>Urban-rural gminas</i> | | | | | |
| Nisko | 2627,05 | 1400,52 | 2628,60 | 2051,38 | 574,82 |
| Rudnik nad Sanem | 2340,84 | 725,44 | 2095,61 | 2031,99 | 63,62 |
| Ulanów | 3190,94 | 534,35 | 3236,82 | 1955,05 | 1281,77 |
| Gminy wiejskie <i>Rural gminas</i> | | | | | |
| Harasiuki | 2808,00 | 453,94 | 2915,60 | 2868,14 | 47,46 |
| Jarocin | 2667,30 | 387,48 | 2406,43 | 2078,39 | 328,04 |
| Jeżowe | 3212,03 | 677,77 | 3132,66 | 2681,48 | 451,18 |
| Krzyszów | 3480,40 | 1008,03 | 3721,64 | 2526,92 | 1194,72 |
| POWIAT STALOWOWOLSKI | | | | | |
| Gmina miejska <i>Urban gmina</i> | | | | | |
| Stalowa Wola | 3291,14 | 1852,20 | 3435,72 | 2514,14 | 915,89 |
| Gminy wiejskie <i>Rural gminas</i> | | | | | |
| Bojanów | 3226,02 | 681,00 | 2873,43 | 2484,55 | 388,88 |
| Pysznica | 2503,54 | 824,24 | 2384,11 | 2101,55 | 282,56 |
| Radomyśl nad Sanem | 3225,78 | 832,79 | 3126,64 | 2477,76 | 642,12 |
| Zaklików | 2861,37 | 919,14 | 2940,15 | 2473,97 | 463,89 |
| Zaleszany | 2473,16 | 695,22 | 2467,61 | 1992,71 | 474,90 |
| POWIAT TARNOBRZESKI | | | | | |
| Gminy miejsko-wiejskie <i>Urban-rural gminas</i> | | | | | |
| Baranów Sandomierski | 3003,82 | 838,33 | 3139,96 | 2318,88 | 819,86 |
| Nowa Dęba | 3143,99 | 1511,82 | 3189,25 | 2475,87 | 713,38 |
| Gminy wiejskie <i>Rural gminas</i> | | | | | |
| Gorzyce | 2550,91 | 1096,78 | 2481,90 | 2282,11 | 198,67 |
| Grębów | 2881,48 | 919,59 | 3112,89 | 2482,40 | 621,29 |

^a Łącznie z dotacjami na finansowanie zadań inwestycyjnych samorządowych zakładów budżetowych.
^a Including allocations for financing investment tasks of self-government budgetary establishments.

TABL. 5 (82). DOCHODY BUDŻETÓW POWIATÓW I MIAST NA PRAWACH POWIATU WEDŁUG RODZAJÓW W 2013 R.
REVENUE OF POWIATS AND CITIES WITH POWIAT STATUS BUDGETS BY TYPE IN 2013

| WYSZCZEGÓLNIENIE SPECIFICATION | Ogółem Grand total | W tym Of which | | | |
|-----------------------------------|--------------------------|------------------|--|---|---|
| | | razem total | dochody własne own revenue | | dochody z majątku revenue from property |
| | | | w tym of which | | |
| | | | udział w podatku dochodowym od osób prawnych share in corporate income tax | udział w podatku dochodowym od osób fizycznych share in personal income tax | |
| w tys. zł in thous. zł | | | | | |
| OGÓŁEM | 3452254,8 | 1166761,0 | 34004,7 | 481354,3 | 81543,7 |
| TOTAL | | | | | |
| powiaty <i>powiats</i> | 1659084,2 | 364462,6 | 6890,9 | 180058,5 | 13126,8 |
| miasta na prawach powiatu | 1793170,6 | 802298,4 | 27113,8 | 301295,9 | 68416,9 |
| <i>cities with powiat status</i> | | | | | |
| Podregion krośnieński | | | | | |
| <i>Krośnieński subregion</i> | | | | | |
| Powiaty: <i>Powiats:</i> | | | | | |
| bieszczadzki | 32279,1 | 11202,0 | 68,0 | 2255,4 | 363,0 |
| brzozowski | 59521,5 | 10794,8 | 99,8 | 5531,0 | 24,0 |
| jasielski | 118864,2 | 23617,2 | 519,5 | 11983,8 | 778,0 |
| krośnieński | 71695,2 | 17322,5 | 147,8 | 10632,2 | 622,0 |
| leski | 31395,7 | 6288,6 | 53,9 | 2371,3 | 1340,6 |
| sanocki | 96765,2 | 17956,0 | 746,0 | 10634,6 | 1079,1 |
| Miasto na prawach powiatu: | | | | | |
| <i>City with powiat status:</i> | | | | | |
| Krosno | 269438,3 | 111832,5 | 2376,5 | 37819,7 | 11137,4 |
| Podregion przemyski | | | | | |
| <i>Przemyski subregion</i> | | | | | |
| Powiaty: <i>Powiats:</i> | | | | | |
| jarosławski | 143511,4 | 28263,8 | 635,1 | 11731,9 | 369,0 |
| lubaczowski | 71149,1 | 12407,2 | 99,1 | 3942,2 | 485,1 |
| przemyski | 42307,3 | 12749,1 | 120,4 | 5677,3 | 239,8 |
| przeworski | 54904,4 | 12599,2 | 131,2 | 6948,7 | 645,5 |
| Miasto na prawach powiatu: | | | | | |
| <i>City with powiat status:</i> | | | | | |
| Przemysł | 344740,6 | 116451,3 | 2237,9 | 43466,6 | 8785,4 |
| Podregion rzeszowski | | | | | |
| <i>Rzeszowski subregion</i> | | | | | |
| Powiaty: <i>Powiats:</i> | | | | | |
| kolbuszowski | 48769,8 | 8980,9 | 174,8 | 4482,7 | 269,4 |
| łańcucki | 64781,2 | 16278,4 | 279,0 | 8581,3 | 709,8 |
| ropczycko-sędziszowski | 84535,8 | 18624,0 | 235,8 | 6910,2 | 392,2 |
| rzeszowski | 132849,7 | 33848,5 | 641,3 | 18045,6 | 169,9 |
| strzyżowski | 79370,7 | 11759,6 | 54,6 | 5321,4 | 518,0 |
| Miasto na prawach powiatu: | | | | | |
| <i>City with powiat status:</i> | | | | | |
| Rzeszów | 947256,1 | 446910,4 | 20678,0 | 184705,2 | 26328,9 |
| Podregion tarnobrzeski | | | | | |
| <i>Tarnobrzeski subregion</i> | | | | | |
| Powiaty: <i>Powiats:</i> | | | | | |
| dębicki | 110781,1 | 31625,6 | 956,2 | 16293,3 | 598,1 |
| leżajski | 80757,0 | 12744,2 | 352,0 | 6063,1 | 108,7 |
| mielecki | 126374,1 | 31353,7 | 780,3 | 17181,2 | 2175,7 |
| niżański | 52947,4 | 9767,9 | 61,4 | 5833,0 | 203,7 |
| stalowowski | 108580,1 | 26513,6 | 576,7 | 14254,0 | 1742,9 |
| tarnobrzeski | 46944,1 | 9765,6 | 158,1 | 5384,4 | 292,3 |
| Miasto na prawach powiatu: | | | | | |
| <i>City with powiat status:</i> | | | | | |
| Tarnobrzeg | 231735,5 | 127104,3 | 1821,4 | 35304,4 | 22165,1 |

TABL. 5 (82). DOCHODY BUDŻETÓW POWIATÓW I MIAST NA PRAWACH POWIATU WEDŁUG RODZAJÓW W 2013 R. (dok.)
REVENUE OF POWIATS AND CITIES WITH POWIAT STATUS BUDGETS BY TYPE IN 2013 (cont.)

| WYSZCZEGÓLNIENIE SPECIFICATION | W tym (dok.) Of which (cont.) | | | | |
|-----------------------------------|--|--|------------------------------------|---|--|
| | dotacje celowe z budżetu państwa appropriated allocations from the state budget | | | subwencja ogólna z budżetu państwa general subsidy from the state budget | |
| | razem total | w tym of which | | razem total | w tym część oświatowa of which educational part |
| | | na zadania z zakresu administracji rządowej for government administration tasks | na zadania własne for own tasks | | |
| w tys. zł in thous. zł | | | | | |
| OGÓŁEM | 507915,9 | 332486,6 | 173962,7 | 1274282,9 | 1043077,1 |
| TOTAL | | | | | |
| powiaty <i>powiats</i> | 323053,9 | 204638,7 | 118042,9 | 730267,0 | 546981,7 |
| miasta na prawach powiatu | 184862,0 | 127847,9 | 55919,8 | 544015,9 | 496095,4 |
| <i>cities with powiat status</i> | | | | | |
| Podregion krośnieński | | | | | |
| <i>Krośnieński subregion</i> | | | | | |
| Powiaty: <i>Powiats:</i> | | | | | |
| bieszczadzki | 7101,3 | 5244,5 | 1856,8 | 11437,4 | 7375,8 |
| brzozowski | 11881,9 | 8451,3 | 3424,4 | 29482,6 | 18640,3 |
| jasielski | 21671,5 | 13397,3 | 8267,0 | 55847,4 | 44895,2 |
| krośnieński | 14533,8 | 7832,7 | 6691,4 | 32465,5 | 21495,0 |
| leski | 18368,4 | 6237,5 | 2250,5 | 13249,3 | 8858,7 |
| sanocki | 8489,5 | 10737,6 | 7618,0 | 45700,8 | 39175,4 |
| Miasto na prawach powiatu: | | | | | |
| <i>City with powiat status:</i> | | | | | |
| Krosno | 32132,0 | 22873,0 | 9098,8 | 92976,6 | 83884,4 |
| Podregion przemyski | | | | | |
| <i>Przemyski subregion</i> | | | | | |
| Powiaty: <i>Powiats:</i> | | | | | |
| jarosławski | 25162,8 | 15856,6 | 9283,7 | 79800,4 | 67674,3 |
| lubaczowski | 16966,2 | 7596,6 | 9365,8 | 34400,9 | 25353,6 |
| przemyski | 8754,8 | 1683,2 | 7045,4 | 15938,1 | 3267,4 |
| przeworski | 11585,5 | 10257,9 | 1315,5 | 24414,8 | 15786,5 |
| Miasto na prawach powiatu: | | | | | |
| <i>City with powiat status:</i> | | | | | |
| Przemysł | 54593,9 | 38281,1 | 15557,1 | 112912,4 | 97869,7 |
| Podregion rzeszowski | | | | | |
| <i>Rzeszowski subregion</i> | | | | | |
| Powiaty: <i>Powiats:</i> | | | | | |
| kolbuszowski | 10088,4 | 7201,6 | 2866,7 | 18897,9 | 10538,1 |
| łańcucki | 14520,9 | 9864,5 | 4641,8 | 27065,0 | 20844,6 |
| ropczycko-sędziszowski | 16010,4 | 8795,9 | 7186,2 | 33936,0 | 24310,4 |
| rzeszowski | 28147,2 | 14627,8 | 13483,0 | 33707,6 | 21347,5 |
| strzyżowski | 16637,4 | 8247,7 | 8388,6 | 30169,4 | 19311,7 |
| Miasto na prawach powiatu: | | | | | |
| <i>City with powiat status:</i> | | | | | |
| Rzeszów | 69826,4 | 45125,5 | 24537,2 | 264513,9 | 254072,4 |
| Podregion tarnobrzeski | | | | | |
| <i>Tarnobrzeski subregion</i> | | | | | |
| Powiaty: <i>Powiats:</i> | | | | | |
| dębicki | 18932,3 | 13047,9 | 5865,3 | 50543,9 | 41397,0 |
| leżajski | 19517,2 | 14021,9 | 5493,9 | 37926,0 | 29397,4 |
| mielecki | 17795,2 | 14508,9 | 3169,0 | 61899,5 | 54162,2 |
| nizański | 13048,3 | 8446,5 | 4593,6 | 26848,1 | 16869,9 |
| stalowowlowski | 16073,5 | 13091,1 | 2958,7 | 49165,8 | 43584,1 |
| tarnobrzeski | 7767,2 | 5489,4 | 2277,8 | 17370,6 | 12696,5 |
| Miasto na prawach powiatu: | | | | | |
| <i>City with powiat status:</i> | | | | | |
| Tarnobrzeg | 28309,7 | 21568,2 | 6726,7 | 73612,9 | 60268,9 |

TABL. 6 (83). DOCHODY BUDŻETÓW POWIATÓW I MIAST NA PRAWACH POWIATU WEDŁUG DZIAŁÓW W 2013 R.
REVENUE OF POWIATS AND CITIES WITH POWIAT STATUS BUDGETS BY DIVISION IN 2013

| WYSZCZEGÓLNIENIE SPECIFICATION | Ogółem Total | W tym Of which | | | |
|-----------------------------------|------------------|---|---|-----------------------------------|--------------------------------------|
| | | gospodarka mieszkaniowa housing economy | administracja publiczna public administration | oświata i wychowanie education | ochrona zdrowia health care |
| | | w tys. zł in thous. zł | | | |
| OGÓŁEM | 3452254,8 | 114669,8 | 47425,7 | 113863,2 | 101114,9 |
| <i>TOTAL</i> | | | | | |
| powiaty <i>powiats</i> | 1659084,2 | 43199,3 | 30115,2 | 73733,2 | 92864,8 |
| miasta na prawach powiatu | 1793170,6 | 71470,5 | 17310,5 | 40130,0 | 8250,2 |
| <i>cities with powiat status</i> | | | | | |
| Podregion krośnieński | | | | | |
| <i>Krośnieński subregion</i> | | | | | |
| Powiaty: <i>Powiats:</i> | | | | | |
| bieszczadzki | 32279,1 | 407,8 | 746,1 | 334,3 | 1248,7 |
| brzozowski | 59521,5 | 63,7 | 2062,8 | 658,5 | 5369,9 |
| jasielski | 118864,2 | 721,4 | 506,4 | 2582,4 | 6270,3 |
| krośnieński | 71695,2 | 1400,2 | 461,8 | 1222,5 | 6309,6 |
| leski | 31395,7 | 1602,5 | 1674,8 | 829,8 | 1820,7 |
| sanocki | 96765,2 | 1203,8 | 408,5 | 2383,5 | 7687,1 |
| Miasto na prawach powiatu: | | | | | |
| <i>City with powiat status:</i> | | | | | |
| Krosno | 269438,3 | 13293,7 | 1508,5 | 5102,5 | 56,0 |
| Podregion przemyski | | | | | |
| <i>Przemyski subregion</i> | | | | | |
| Powiaty: <i>Powiats:</i> | | | | | |
| jarosławski | 143511,4 | 1463,1 | 439,3 | 3352,2 | 6125,0 |
| lubaczowski | 71149,1 | 816,3 | 1706,6 | 2037,4 | 2713,2 |
| przemyski | 42307,3 | 724,3 | 1824,1 | 444,9 | 30,7 |
| przeworski | 54904,4 | 932,5 | 1993,8 | 1734,4 | 4201,9 |
| Miasto na prawach powiatu: | | | | | |
| <i>City with powiat status:</i> | | | | | |
| Przemysł | 344740,6 | 10861,2 | 1064,9 | 9288,6 | 7373,6 |
| Podregion rzeszowski | | | | | |
| <i>Rzeszowski subregion</i> | | | | | |
| Powiaty: <i>Powiats:</i> | | | | | |
| kolbuszowski | 48769,8 | 417,5 | 1694,0 | 961,3 | 2746,2 |
| łańcucki | 64781,2 | 467,4 | 1067,1 | 3446,6 | 3723,5 |
| ropczycko-sędziszowski | 84535,8 | 932,4 | 2323,2 | 8985,8 | 3542,0 |
| rzeszowski | 132849,7 | 25224,7 | 637,8 | 1444,2 | 11675,3 |
| strzyżowski | 79370,7 | 695,1 | 412,30 | 11567,6 | 3629,6 |
| Miasto na prawach powiatu: | | | | | |
| <i>City with powiat status:</i> | | | | | |
| Rzeszów | 947256,1 | 26569,9 | 1847,7 | 18360,0 | 804,7 |
| Podregion tarnobrzeski | | | | | |
| <i>Tarnobrzeski subregion</i> | | | | | |
| Powiaty: <i>Powiats:</i> | | | | | |
| dębicki | 110781,1 | 1003,2 | 3539,1 | 3499,7 | 5180,7 |
| leżajski | 80757,0 | 439,4 | 1643,5 | 5114,6 | 3395,4 |
| mielecki | 126374,1 | 2632,3 | 908,2 | 8161,7 | 4841,4 |
| niżański | 52947,4 | 137,9 | 1792,6 | 1921,4 | 3981,7 |
| stałowowski | 108580,1 | 1865,1 | 2472,5 | 11453,5 | 4488,3 |
| tarnobrzeski | 46944,1 | 48,6 | 1800,6 | 1596,9 | 3883,2 |
| Miasto na prawach powiatu: | | | | | |
| <i>City with powiat status:</i> | | | | | |
| Tarnobrzeg | 231735,5 | 20745,7 | 12889,5 | 7378,9 | 15,8 |

TABL. 6 (83). DOCHODY BUDŻETÓW POWIATÓW I MIAST NA PRAWACH POWIATU WEDŁUG DZIAŁÓW W 2013 R. (dok.)
 REVENUE OF POWIATS AND CITIES WITH POWIAT STATUS BUDGETS BY DIVISION IN 2013 (cont.)

| WYSZCZEGÓLNIENIE SPECIFICATION | W tym (dok.) Of which (cont.) | | | | | |
|-----------------------------------|-----------------------------------|---|--|---|--|--|
| | pomoc społeczna social welfare | pozostałe zadania w zakresie polityki społecznej other tasks in regard to social policy | edukacyjna opieka wychowawcza educational care | gospodarka komunalna i ochrona środowiska municipal economy and environmental protection | kultura i ochrona dziedzictwa narodowego culture and national heritage | kultura fizyczna physical education |
| | w tys. zł | | in thous. zł | | | |
| OGÓŁEM | 28331,0 | 69698,7 | 12874,7 | 20217,3 | 16022,9 | 10635,8 |
| <i>TOTAL</i> | | | | | | |
| powiaty <i>powiats</i> | 141784,2 | 57231,6 | 7229,3 | 4767,6 | 4431,6 | 645,2 |
| miasta na prawach powiatu | 141526,8 | 12467,1 | 5645,5 | 15449,7 | 11591,3 | 9990,6 |
| <i>cities with powiat status</i> | | | | | | |
| Podregion krośnieński | | | | | | |
| <i>Krośnieński subregion</i> | | | | | | |
| Powiaty: <i>Powiats:</i> | | | | | | |
| bieszczadzki | 6085,4 | 759,6 | 122,3 | 12,1 | - | - |
| brzozowski | 4821,0 | 4380,6 | 78,9 | 16,1 | - | - |
| jasielski | 10563,4 | 4646,4 | 559,2 | 86,7 | - | - |
| krośnieński | 7108,1 | 2213,0 | 241,7 | 45,7 | 56,5 | - |
| leski | 938,0 | 835,0 | 788,2 | 16,8 | - | - |
| sanocki | 3200,4 | 2047,6 | 859,9 | 146,4 | 600,0 | 208,2 |
| Miasto na prawach powiatu: | | | | | | |
| <i>City with powiat status:</i> | | | | | | |
| Krosno | 23948,0 | 1407,3 | 910,7 | 9898,2 | 151,6 | 1497,0 |
| Podregion przemyski | | | | | | |
| <i>Przemyski subregion</i> | | | | | | |
| Powiaty: <i>Powiats:</i> | | | | | | |
| jarosławski | 15576,2 | 1693,7 | 689,6 | 245,5 | - | - |
| lubaczowski | 13295,8 | 1000,9 | 548,5 | 371,7 | 33,3 | 2,8 |
| przemyski | 5565,8 | 71,1 | 0,8 | 852,7 | - | - |
| przeworski | 1761,9 | 2982,5 | 150,0 | 39,5 | 5,1 | - |
| Miasto na prawach powiatu: | | | | | | |
| <i>City with powiat status:</i> | | | | | | |
| Przemysł | 41436,4 | 5184,5 | 1976,4 | 1870,3 | 9564,6 | 6,4 |
| Podregion rzeszowski | | | | | | |
| <i>Rzeszowski subregion</i> | | | | | | |
| Powiaty: <i>Powiats:</i> | | | | | | |
| kolbuszowski | 1165,6 | 1874,8 | 65,1 | 755,8 | - | - |
| łańcucki | 4314,8 | 2138,0 | 427,3 | 48,6 | - | - |
| ropczycko-sędziszowski | 7984,0 | 5635,0 | 169,7 | 927,8 | - | - |
| rzeszowski | 13196,1 | 7150,2 | 139,0 | 82,5 | - | 420,0 |
| strzyżowski | 8273,5 | 1355,9 | 1267,3 | 25,1 | 3494,0 | - |
| Miasto na prawach powiatu: | | | | | | |
| <i>City with powiat status:</i> | | | | | | |
| Rzeszów | 55641,3 | 4533,6 | 2446,8 | 2083,5 | 1013,3 | 5656,2 |
| Podregion tarnobrzeski | | | | | | |
| <i>Tarnobrzeski subregion</i> | | | | | | |
| Powiaty: <i>Powiats:</i> | | | | | | |
| dębicki | 11557,3 | 3456,8 | 224,8 | 157,4 | 0,2 | - |
| leżajski | 7370,9 | 2217,7 | 144,7 | 108,4 | 235,0 | - |
| mielecki | 8039,4 | 4881,5 | 109,1 | 159,3 | - | - |
| niżański | 577,8 | 1758,7 | 163,1 | 199,9 | - | - |
| stałowowlowski | 6002,2 | 3153,5 | 390,8 | 424,5 | 7,5 | - |
| tarnobrzeski | 4386,6 | 2979,0 | 89,2 | 45,1 | - | 14,2 |
| Miasto na prawach powiatu: | | | | | | |
| <i>City with powiat status:</i> | | | | | | |
| Tarnobrzeg | 20501,1 | 1341,7 | 311,6 | 1597,7 | 861,8 | 2831,0 |

TABL. 7 (84). WYDATKI BUDŻETÓW POWIATÓW I MIAST NA PRAWACH POWIATU WEDŁUG RODZAJÓW W 2013 R.
EXPENDITURE OF POWIATS AND CITIES WITH POWIAT STATUS BUDGETS BY TYPE IN 2013

| WYSZCZEGÓLNIENIE SPECIFICATION | Ogółem Grand total | Wydatki bieżące Current expenditure | | | | | Wydatki majątkowe Property expenditure | |
|--|--------------------------|--|------------------------|--|--|--|---|---|
| | | razem total | w tym of which | | | | razem total | w tym inwestycyjne ^a of which investments expenditure ^a |
| | | | dotacje allocations | świadczenia na rzecz osób fizycznych benefits for natural persons | wynagrodzenia wages and salaries | zakup materiałów i usług purchase of materials and services | | |
| w tys. zł in thous. zł | | | | | | | | |
| OGÓŁEM | 3452604,0 | 2757741,2 | 228568,2 | 197131,5 | 1298516,1 | 558014,4 | 694862,8 | 682964,4 |
| TOTAL | | | | | | | | |
| powiaty <i>powiats</i> | 1639473,3 | 1354083,2 | 93373,8 | 65472,0 | 686178,1 | 245540,5 | 285390,1 | 285190,3 |
| miasta na prawach powiatu <i>cities with powiat status</i> | 1813130,7 | 1403658,0 | 135194,4 | 131659,5 | 612338,0 | 312474,0 | 409472,7 | 397774,3 |
| Podregion krośnieński <i>Krośnieński subregion</i> | | | | | | | | |
| Powiaty: <i>Powiats:</i> | | | | | | | | |
| bieszczadzki | 32076,4 | 26826,6 | 772,1 | 1363,0 | 14433,0 | 5329,0 | 5249,9 | 5249,9 |
| brzozowski | 59486,2 | 52513,8 | 2126,6 | 3478,2 | 28838,1 | 7347,0 | 6972,4 | 6972,4 |
| jasielski | 115344,1 | 92202,4 | 3836,7 | 6360,8 | 50172,5 | 11682,8 | 23141,7 | 23141,7 |
| krośnieński | 70713,3 | 60368,7 | 13293,9 | 3557,1 | 21773,8 | 8611,1 | 10344,6 | 10344,6 |
| leski | 31468,2 | 25825,2 | 479,8 | 1569,4 | 14242,1 | 4277,9 | 5642,9 | 5642,9 |
| sanocki | 96393,5 | 77357,1 | 3622,7 | 3428,9 | 44860,6 | 9573,7 | 19036,4 | 19036,4 |
| Miasto na prawach powiatu: <i>City with powiat status:</i> | | | | | | | | |
| Krosno | 269699,0 | 205144,2 | 19277,5 | 19235,7 | 89513,2 | 45867,1 | 64554,7 | 53879,9 |
| Podregion przemyski <i>Przemyski subregion</i> | | | | | | | | |
| Powiaty: <i>Powiats:</i> | | | | | | | | |
| jarosławski | 144665,7 | 126113,0 | 13308,7 | 2881,9 | 61160,7 | 26277,5 | 18552,7 | 18552,7 |
| lubaczowski | 68912,8 | 62122,2 | 4902,3 | 1922,7 | 32059,0 | 11390,2 | 6790,6 | 6790,6 |
| przemyski | 40521,0 | 28690,5 | 2635,9 | 1745,0 | 11477,8 | 9647,7 | 11830,5 | 11830,5 |
| przeworski | 53109,4 | 50122,2 | 4316,9 | 3511,0 | 23231,7 | 7900,3 | 2987,2 | 2987,2 |
| Miasto na prawach powiatu: <i>City with powiat status:</i> | | | | | | | | |
| Przemysł | 339038,5 | 285852,7 | 24071,2 | 38251,4 | 122760,3 | 49580,0 | 53185,8 | 53131,8 |
| Podregion rzeszowski <i>Rzeszowski subregion</i> | | | | | | | | |
| Powiaty: <i>Powiats:</i> | | | | | | | | |
| kolbuszowski | 42980,2 | 37484,7 | 1547,8 | 1884,7 | 17348,6 | 9968,5 | 5495,5 | 5495,5 |
| łańcucki | 63531,8 | 54573,9 | 3950,5 | 2628,6 | 27709,5 | 9551,6 | 8957,9 | 8757,9 |
| ropczycko-sędziszowski | 83639,2 | 63900,1 | 1859,2 | 4899,8 | 34169,9 | 10806,7 | 19739,1 | 19739,1 |
| rzeszowski | 132424,0 | 88792,6 | 7451,8 | 3468,2 | 35928,2 | 20995,9 | 43631,4 | 43631,4 |
| strzyżowski | 80910,8 | 50480,8 | 117,2 | 2239,0 | 28175,8 | 9021,1 | 30430,0 | 30430,0 |
| Miasto na prawach powiatu: <i>City with powiat status:</i> | | | | | | | | |
| Rzeszów | 973505,8 | 729652,2 | 69351,0 | 56630,6 | 320465,4 | 179593,9 | 243853,6 | 243853,6 |
| Podregion tarnobrzeski <i>Tarnobrzeski subregion</i> | | | | | | | | |
| Powiaty: <i>Powiats:</i> | | | | | | | | |
| dębicki | 109091,0 | 98590,5 | 3364,5 | 3513,1 | 54442,3 | 19559,1 | 10500,5 | 10500,5 |
| leżajski | 81059,8 | 66072,9 | 3330,8 | 2495,5 | 37814,2 | 10814,8 | 14986,9 | 14986,9 |
| mielecki | 127746,7 | 114480,2 | 11526,5 | 6048,8 | 58235,2 | 18990,7 | 13266,5 | 13266,5 |
| niżański | 53798,4 | 41263,2 | 2348,4 | 1656,3 | 21529,8 | 7066,8 | 12535,2 | 12535,2 |
| stańkowolski | 105130,6 | 93125,4 | 8107,4 | 4955,6 | 50052,5 | 13729,4 | 12005,1 | 12005,1 |
| tarnobrzeski | 46470,3 | 43177,0 | 474,2 | 1864,4 | 18522,8 | 12998,7 | 3293,3 | 3293,3 |
| Miasto na prawach powiatu: <i>City with powiat status:</i> | | | | | | | | |
| Tarnobrzeg | 230887,4 | 183008,8 | 22494,8 | 17541,8 | 79599,2 | 37432,9 | 47875,5 | 46908,9 |

a Łącznie z dotacjami na finansowanie zadań inwestycyjnych samorządowych zakładów budżetowych.

a Including allocations for financing investment tasks of self-government budgetary establishments.

TABL. 8 (85). WYDATKI BUDŻETÓW POWIATÓW I MIAST NA PRAWACH POWIATU WEDŁUG DZIAŁÓW W 2013 R.
EXPENDITURE OF POWIATS AND CITIES WITH POWIAT STATUS BUDGETS BY DIVISION IN 2013

| WYSZCZEGÓLNIENIE SPECIFICATION | Ogółem Total | W tym Of which | | | | | | | |
|---|------------------|---|---|--|-----------------------------------|-----------------------------------|---|---|--|
| | | Transport i łączność Transport and communication | Gospodarka mieszkaniowa Dwelling economy | Administracja publiczna Public administration | Oświata i wychowanie Education | Pomoc społeczna Social welfare | Gospodarka komunalna i ochrona środowiska Municipal economy and environmental protection | Kultura i ochrona dziedzictwa narodowego Culture and protection of national heritage | Kultura fizyczna Physical education |
| w tys. zł in thous. zł | | | | | | | | | |
| WOJEWÓDZTWO | 3452604,0 | 589492,1 | 74645,0 | 278934,4 | 1163987,6 | 424673,6 | 124954,4 | 64014,4 | 45212,6 |
| <i>VOIVODSHIP</i> | | | | | | | | | |
| powiaty <i>powiats</i> | 1639473,3 | 228325,1 | 32972,8 | 154527,1 | 552417,9 | 202925,2 | 4141,1 | 10436,7 | 5085,5 |
| miasta na prawach powiatu <i>cities with powiat status</i> | 1813130,7 | 361167,1 | 41672,1 | 124407,3 | 611569,8 | 221748,4 | 120813,4 | 53577,7 | 40127,1 |
| Podregion krośnieński | | | | | | | | | |
| <i>Krośnieński subregion</i> | | | | | | | | | |
| Powiaty: <i>Powiats:</i> | | | | | | | | | |
| bieszczadzki | 32076,4 | 5328,1 | 175,0 | 2787,2 | 6455,8 | 7242,5 | 20,0 | 18,0 | 5,0 |
| brzozowski | 59486,2 | 6644,2 | 32,5 | 7638,6 | 18408,4 | 7337,5 | 23,1 | 151,0 | 43,0 |
| jasielski | 115344,1 | 22966,8 | 820,1 | 8816,9 | 42447,6 | 13262,5 | 79,1 | 118,8 | 50,2 |
| krośnieński | 70713,3 | 11809,4 | 2026,8 | 8658,9 | 16430,1 | 9828,8 | 45,3 | 667,2 | 51,0 |
| leski | 31468,2 | 4116,9 | 84,7 | 4534,9 | 8246,9 | 1800,4 | 17,2 | 12,5 | 2,0 |
| sanocki | 96393,5 | 11764,3 | 160,6 | 8156,7 | 37884,7 | 6204,5 | 233,1 | 2010,6 | 906,4 |
| Miasto na prawach powiatu: <i>City with powiat status:</i> | | | | | | | | | |
| Krosno | 269699,0 | 42204,2 | 13882,5 | 15267,4 | 89031,4 | 32568,2 | 17483,1 | 9343,0 | 8777,4 |
| Podregion przemyski | | | | | | | | | |
| <i>Przemyski subregion</i> | | | | | | | | | |
| Powiaty: <i>Powiats:</i> | | | | | | | | | |
| jarosławski | 144665,7 | 14604,7 | 327,7 | 11399,9 | 56715,3 | 18780,7 | - | 889,7 | 32,4 |
| lubaczowski | 68912,8 | 5545,0 | 1210,2 | 6066,2 | 19339,9 | 14489,3 | 76,9 | 1543,3 | 56,2 |
| przemyski | 40521,0 | 14958,2 | 448,1 | 6403,6 | 3415,6 | 8837,4 | 1496,7 | 54,3 | 65,8 |
| przeworski | 53109,4 | 4622,2 | 433,7 | 6089,8 | 17697,1 | 4798,5 | 46,6 | 644,0 | 11,0 |
| Miasto na prawach powiatu: <i>City with powiat status:</i> | | | | | | | | | |
| Przemysł | 339038,5 | 43453,3 | 5527,3 | 22342,8 | 113196,7 | 57994,1 | 12903,6 | 19645,2 | 4284,7 |
| Podregion rzeszowski | | | | | | | | | |
| <i>Rzeszowski subregion</i> | | | | | | | | | |
| Powiaty: <i>Powiats:</i> | | | | | | | | | |
| kolbuszowski | 42980,2 | 8701,3 | 52,2 | 5318,0 | 11777,5 | 2313,9 | 82,4 | 105,0 | 63,1 |
| łańcucki | 63531,8 | 7932,7 | 90,5 | 7716,1 | 21566,3 | 7200,4 | 47,8 | 40,0 | 40,3 |
| ropczycko-sędziszowski | 83639,2 | 11920,6 | 171,3 | 7959,2 | 34269,9 | 9687,8 | 1161,1 | 62,4 | 21,7 |
| rzeszowski | 132424,0 | 25081,1 | 24661,2 | 11191,1 | 18218,8 | 18601,5 | 26,0 | 112,1 | 3197,9 |
| strzyżowski | 80910,8 | 14422,8 | 258,7 | 5617,7 | 27206,9 | 9547,3 | 8,7 | 2238,1 | 36,4 |
| Miasto na prawach powiatu: <i>City with powiat status:</i> | | | | | | | | | |
| Rzeszów | 973505,8 | 257345,5 | 21737,2 | 52573,8 | 324467,8 | 101404,2 | 75120,5 | 17964,7 | 14421,8 |
| Podregion tarnobrzeski | | | | | | | | | |
| <i>Tarnobrzeski subregion</i> | | | | | | | | | |
| Powiaty: <i>Powiats:</i> | | | | | | | | | |
| dębicki | 109091,0 | 13901,3 | 186,4 | 8731,6 | 45456,1 | 18543,7 | 80,2 | 154,0 | 52,4 |
| leżajski | 81059,8 | 9142,3 | 44,8 | 6592,3 | 29862,1 | 9255,2 | 20,4 | 1054,7 | 154,6 |
| mielecki | 127746,7 | 9241,5 | 1421,8 | 12728,0 | 55447,3 | 13267,3 | 299,0 | 306,8 | 133,3 |
| niżański | 53798,4 | 11484,5 | 169,9 | 5899,4 | 16905,7 | 2763,4 | 134,5 | 52,7 | 17,8 |
| stałowowlski | 105130,6 | 4088,3 | 147,9 | 7489,6 | 52712,5 | 12958,6 | 180,1 | 111,0 | 90,8 |
| tarnobrzeski | 46470,3 | 10049,0 | 48,6 | 4731,7 | 11953,1 | 6204,0 | 62,9 | 90,5 | 54,1 |
| Miasto na prawach powiatu: <i>City with powiat status:</i> | | | | | | | | | |
| Tarnobrzeg | 230887,4 | 18164,1 | 525,1 | 34223,2 | 84873,9 | 29781,9 | 15306,1 | 6624,9 | 12643,3 |

TABL. 9 (86). DOCHODY I WYDATKI BUDŻETÓW POWIATÓW I MIAST NA PRAWACH POWIATU NA 1 MIESZKAŃCA W 2013 R.
REVENUE AND EXPENDITURE OF POWIATS AND CITIES WITH POWIAT STATUS BUDGETS PER CAPITA IN 2013

| WYSZCZEGÓLNIENIE SPECIFICATION | Dochody Revenue | | Wydatki Expenditure | | |
|-----------------------------------|--------------------|---|------------------------|--------------------------------|---|
| | ogółem total | w tym własne of which own revenue | ogółem total | w tym of which | |
| | | | | bieżące current expenditure | inwestycyjne ^a investment expenditure ^a |
| w zł in zł | | | | | |

BUDŻETY POWIATÓW
POWIATS BUDGETS

| | | | | | |
|----------------------------------|---------------|---------------|---------------|---------------|---------------|
| OGÓŁEM | 928,61 | 203,99 | 917,64 | 757,90 | 159,62 |
| <i>TOTAL</i> | | | | | |
| Podregion krośnieński | | | | | |
| <i>Krośnieński subregion</i> | | | | | |
| bieszczadzki | 1454,21 | 504,66 | 1445,08 | 1208,57 | 236,51 |
| brzozowski | 896,38 | 162,57 | 895,85 | 790,85 | 105,00 |
| jasielski | 1029,16 | 204,48 | 998,69 | 798,32 | 200,37 |
| krośnieński | 640,92 | 154,85 | 632,14 | 539,67 | 92,48 |
| leski | 1171,57 | 234,67 | 1174,27 | 963,70 | 210,57 |
| sanocki | 1005,79 | 186,64 | 1001,93 | 804,06 | 197,87 |
| Podregion przemyski | | | | | |
| <i>Przemyski subregion</i> | | | | | |
| jarosławski | 1174,14 | 231,24 | 1183,58 | 1031,79 | 151,79 |
| lubaczowski | 1245,69 | 217,23 | 1206,54 | 1087,65 | 118,89 |
| przemyski | 571,04 | 172,08 | 546,93 | 387,25 | 159,68 |
| przeworski | 693,03 | 159,03 | 670,37 | 632,66 | 37,71 |
| Podregion rzeszowski | | | | | |
| <i>Rzeszowski subregion</i> | | | | | |
| kolbuszowski | 777,48 | 143,17 | 685,18 | 597,58 | 87,61 |
| łańcucki | 812,70 | 204,22 | 797,03 | 684,65 | 109,87 |
| ropczycko-sędziszowski | 1151,12 | 253,60 | 1138,91 | 870,12 | 268,79 |
| rzeszowski | 804,30 | 204,93 | 801,72 | 537,57 | 264,15 |
| strzyżowski | 1276,38 | 189,11 | 1301,15 | 811,80 | 489,35 |
| Podregion tarnobrzeski | | | | | |
| <i>Tarnobrzeski subregion</i> | | | | | |
| dębicki | 819,17 | 233,85 | 806,67 | 729,03 | 77,65 |
| leżajski | 1154,66 | 182,22 | 1158,99 | 944,71 | 214,28 |
| mielecki | 927,84 | 230,20 | 937,92 | 840,52 | 97,40 |
| niżański | 783,66 | 144,57 | 796,26 | 610,73 | 185,53 |
| stalowowolski | 997,11 | 243,48 | 965,43 | 855,19 | 110,25 |
| tarnobrzeski | 870,38 | 181,06 | 861,60 | 800,54 | 61,06 |

BUDŻETY MIAST NA PRAWACH POWIATU
CITIES WITH POWIAT STATUS BUDGETS

| | | | | | |
|---------------------|----------------|----------------|----------------|----------------|----------------|
| OGÓŁEM | 5241,95 | 2345,35 | 5300,30 | 4103,29 | 1162,81 |
| <i>TOTAL</i> | | | | | |
| Krosno | 5706,26 | 2368,43 | 5711,78 | 4344,62 | 1141,09 |
| Przemysł | 5387,41 | 1819,84 | 5298,30 | 4467,15 | 830,31 |
| Rzeszów | 5189,88 | 2448,56 | 5333,69 | 3997,66 | 1336,04 |
| Tarnobrzeg | 4792,58 | 2628,67 | 4775,04 | 3784,85 | 970,13 |

a Łącznie z dotacjami na finansowanie zadań inwestycyjnych samorządowych zakładów budżetowych.
a Including allocations for financing investment tasks of self-government budgetary establishments.

DZIAŁ XIV. INWESTYCJE I ŚRODKI TRWAŁE

Uwagi ogólne

1. Nakłady inwestycyjne są to nakłady finansowe lub rzeczowe, których celem jest stworzenie nowych środków trwałych lub ulepszenie (przebudowa, rozbudowa, rekonstrukcja lub modernizacja) istniejących obiektów majątku trwałego, a także nakłady na tzw. pierwsze wyposażenie inwestycji.

Nakłady inwestycyjne (wyrażone wyłącznie w cenach bieżących) dzielą się na nakłady na środki trwałe oraz pozostałe nakłady.

Nakłady na środki trwałe są to nakłady na:

- budynki i budowle (obejmują budynki i lokale oraz obiekty inżynierii lądowej i wodnej), w tym m.in. roboty budowlano-montażowe, dokumentacje projektowo-kosztorysowe,
- maszyny, urządzenia techniczne i narzędzia (łącznie z przyrządami, ruchomościami i wyposażeniem),
- środki transportu,
- inne, tj.: melioracje szczegółowe, koszty ponoszone przy nabyciu gruntów i używanych środków trwałych, inwentarz żywy (stado podstawowe) i zasadzenia wieloletnie, a ponadto odsetki od kredytów i pożyczek inwestycyjnych za okres realizacji inwestycji, z wyjątkiem odsetek nieuwzględnionych w wartości nakładów na środki trwałe przez podmioty stosujące od 2005 r. Międzynarodowe Standardy Rachunkowości (MSR).

Pozostałe nakłady są to nakłady na tzw. pierwsze wyposażenie inwestycji oraz inne koszty związane z realizacją inwestycji. Nakłady te nie zwiększają wartości środków trwałych.

2. Nakłady inwestycyjne zaliczono do odpowiednich sekcji Polskiej Klasyfikacji Działalności (PKD 2007) zgodnie z zaklasyfikowaniem działalności inwestora (podmiotu gospodarki narodowej), z wyjątkiem nakładów na obiekty niezwiązane z jego podstawową działalnością, które zaliczono do odpowiednich sekcji według kryterium przeznaczenia obiektu (dotyczy np. budynków i lokali mieszkalnych, obiektów przeznaczonych dla potrzeb edukacji, ochrony zdrowia, sportu i rekreacji).

Nakłady inwestycyjne na drogi publiczne, ulice i place zalicza się do sekcji „Transport i gospodarka magazynowa”.

3. Podziału nakładów inwestycyjnych według podregionów i powiatów dokonano na podstawie faktycznej lokalizacji inwestycji.

4. Do środków trwałych zalicza się kompletne i nadające się do użytku, składniki majątkowe o przewidywanym okresie używania dłuższym niż rok, w tym również drogi publiczne, ulice i place łącznie z pobocznymi i podbudową, uzbrojenie terenu, zasadzenia wieloletnie, melioracje, budowle wodne, grunty oraz inwentarz żywy (stado podstawowe) oraz od 1 I 2002 r. spółdzielcze własnościowe prawo do lokalu

CHAPTER XIV. INVESTMENTS AND FIXED ASSETS

General notes

1. Investment outlays are financial or tangible outlays, the purpose of which is the creation of new fixed assets or the improvement (rebuilding enlargement, reconstruction or modernization) of existing capital asset items, as well as outlays on so-called initial investments.

Investment outlays (expressed in current prices only) are divided into outlays on fixed assets and other outlays.

Outlays on fixed assets include outlays on:

- buildings and structures (include buildings and places as well as civil engineering works), of which, i.a., construction and assembly works, design and cost estimate documentations,
- machinery, technical equipment and tools (including instruments, movables and endowments),
- transport equipment,
- others, i.e.: detailed meliorations, costs incurred for purchasing land and second-hand fixed assets, livestock (basic herd), long-term plantings, interests on investment credits and investment loans for the period of investment realization, (except for interests not included in outlays on fixed assets by units that have been using International Accounting Standards (IAS) since 2005).

Other outlays are outlays on so-called initial investments as well as other costs connected with investment realization. These outlays do not increase the value of fixed assets.

2. Investment outlays are included into the appropriate sections and divisions of the NACE rev. 2 in accordance with the classification of the investor's activity (entity of the national economy), with the exception of outlays on structures not connected with its basic activity, which were included into the appropriate sections and divisions according to the criteria of structure destination (concerning, e. g. residential buildings, buildings for education, health care, sport and recreational purposes).

Investment outlays on public roads, streets and squares has been included in the section "Transportation and storage".

3. The division of investment outlays by subregions and powiats was made on the basis of the actual location of the investment.

4. Fixed assets include assets components and other objects completed and ready with an expected period of utility exceeding 1 year, of which also public roads, streets and squares, together with shoulders and foundations, development of tracts of land, long-term plantings, meliorations, water structures, land and livestock (basic herd) as well as since 1 I 2002 co-operative ownership right to residential premise and co-operative right to non-residential

mieszkalnego i spółdzielcze prawo do lokalu niemieszkalnego (użytkowego).

Dane o środkach trwałych nie obejmują wartości gruntów uznanych od 1 I 1991 r. za środki trwałe zgodnie z rozporządzeniem Rady Ministrów z dnia 12 XII 1990 r. (Dz. U. Nr 90, poz. 529) oraz prawa użytkowania wieczystego gruntu uznanego od 1 I 2002 r. za środki trwałe zgodnie z ustawą o rachunkowości z dnia 29 IX 1994 r. (jednolity tekst Dz. U. 2013, poz. 330, z późniejszymi zmianami).

5. Wartość brutto środków trwałych jest to wartość równa nakładom poniesionym na ich zakup lub wytworzenie, bez potrącenia wartości zużycia (umorzenia).

Przez wartość brutto środków trwałych w bieżących cenach ewidencyjnych według stanu w dniu 31 XII od 1995 r. należy rozumieć:

- w zakresie środków trwałych przekazanych do eksploatacji:
 - przed 1 I 1995 r. — wartość w cenach odtworzenia z września 1994 r.,
 - po 1 I 1995 r. — wartość w cenach bieżących nabycia lub wytworzenia;
- w podmiotach stosujących Międzynarodowe Standardy Rachunkowości (MSR), wprowadzone od 1 I 2005 r. — również wycenę według wartości godziwej.

Wartość brutto w cenach odtworzenia została ustalona w wyniku aktualizacji (wyceny) środków trwałych w gospodarce narodowej dokonanej według stanu w dniu 1 I 1995 r. zgodnie z postanowieniami rozporządzenia Ministra Finansów z dnia 20 I 1995 r. w sprawie amortyzacji środków trwałych oraz wartości niematerialnych i prawnych, a także aktualizacji wyceny środków trwałych (Dz. U. Nr 7, poz. 34).

Wartość dróg publicznych, ulic i placów zaliczono do sekcji „Transport i gospodarka magazynowa”.

6. Podziału środków trwałych według sekcji Polskiej Klasyfikacji Działalności (PKD 2007) w układzie podregionów i powiatów dokonano zgodnie z siedzibą jednostki lokalnej rodzaju działalności.

(utilitarian) premise.

Data regarding fixed assets do not include the value of land recognised since 1 I 1991 as a fixed asset, in accordance with the decree of the Council of Ministers, dated 12 XII 1990 (Journal of Laws No. 90, item 529) as well as right of perpetual use of land regarded as fixed assets since 1 I 2002, in accordance with the Act on Accounting, dated 29 IX 1994 (uniform text, Journal of Laws 2013, item 330 with later amendments).

5. The gross value of fixed assets is the value equal to the outlays incurred on purchasing or manufacturing them, without deducting consumption value (depreciation).

The gross value of fixed assets at current book-keeping prices is understood, as of 31 XII since 1995:

- *within the scope of fixed assets designated for exploitation:*
 - *before 1 I 1995 — the value at replacement prices of September 1994,*
 - *after 1 I 1995 — the purchase or manufacturing value at current prices;*
- *in units that use International Accounting Standards (IAS) implemented since 1 I 2005 — also revaluation according to fair value.*

The gross value at replacement prices was established as a result of the revaluation of fixed assets in the national economy made as of 1 I 1995, in accordance with the decisions of the decree of the Minister of Finance, dated 20 I 1995, regarding the depreciation of fixed assets and intangible fixed assets, as well as the revaluation of fixed assets (Journal of Laws No. 7, item 34).

Value of public roads, streets and squares was included in the section “Transport and storage”.

6. The division of fixed assets by NACE rev. 2 sections by subregions and powiats was made according to the abode of local kind-of-activity unit.

TABL. 1 (87). NAKŁADY INWESTYCYJNE W PRZEDSIĘBIORSTWACH^a W 2013 R. (ceny bieżące)
 INVESTMENT OUTLAYS IN ENTERPRISES^a IN 2013 (current prices)

| WYSZCZEGÓLNIENIE SPECIFICATION | Ogółem Grand total | W tym Of which | | | | | | |
|-------------------------------------|-----------------------|----------------------|---|-----------------------------|---|--|---|--|
| | | przemysł industry | | budownictwo construction | handel; naprawa pojazdów samo- chodowych ¹ trade; repair of motor vehicles ¹ | transport i gospodarka magazynowa transportation and storage | obsługa ryнку nieruchomości ² real estate activities | opieka zdrowotna i pomoc społeczna human health and social work activities |
| | | razem total | w tym przetwórstwo przemysłowe of which manufacturing | | | | | |
| | | w mln zł | | in mln zł | | | | |
| WOJEWÓDZTWO | 5277,9 | 3445,0 | 2081,3 | 84,2 | 495,2 | 493,6 | 105,0 | 203,7 |
| <i>VOIVODSHIP</i> | | | | | | | | |
| Podregion krośnieński | 846,0 | 508,2 | 282,6 | 12,3 | 28,2 | 15,4 | 8,7 | 47,7 |
| <i>Krośnieński subregion</i> | | | | | | | | |
| <i>Powiaty: Powiaty:</i> | | | | | | | | |
| bieszczadzki | 138,5 | 0,9 | 0,4 | - | 1,6 | 0,0 | 1,2 | 0,0 |
| brzozowski | 28,7 | 12,0 | 10,0 | 2,8 | 1,6 | 0,5 | 0,1 | 8,0 |
| jasielski | 160,2 | 137,8 | 117,4 | 0,9 | 4,4 | 5,5 | 2,1 | 2,8 |
| krośnieński | 80,0 | 63,2 | 23,1 | 2,6 | 1,9 | 0,3 | - | 8,4 |
| leski | 43,9 | 20,7 | 0,2 | 0,3 | 0,7 | - | 0,2 | 5,1 |
| sanocki | 201,6 | 150,8 | 61,8 | 0,9 | 7,0 | 5,7 | 1,8 | 11,2 |
| <i>Miasto na prawach powiatu:</i> | | | | | | | | |
| <i>City with powiat status:</i> | | | | | | | | |
| Krosno | 193,1 | 122,8 | 69,7 | 4,8 | 11,0 | 3,4 | 3,3 | 12,2 |
| Podregion przemyski | 545,5 | 338,4 | 121,7 | 11,3 | 50,7 | 48,2 | 3,6 | 37,0 |
| <i>Przemyski subregion</i> | | | | | | | | |
| <i>Powiaty: Powiaty:</i> | | | | | | | | |
| jarosławski | 254,3 | 183,2 | 56,9 | 7,3 | 12,8 | 12,6 | 2,1 | 23,6 |
| lubaczowski | 23,4 | 3,6 | 3,4 | 0,0 | 6,0 | 1,6 | 0,7 | 1,5 |
| przemyski | 79,9 | 33,1 | 5,5 | 0,5 | 12,4 | 13,9 | 0,4 | 0,1 |
| przeworski | 121,2 | 92,0 | 43,0 | 1,0 | 13,0 | 12,3 | 0,2 | 0,6 |
| <i>Miasto na prawach powiatu:</i> | | | | | | | | |
| <i>City with powiat status:</i> | | | | | | | | |
| Przemysł | 66,7 | 26,5 | 12,9 | 2,5 | 6,5 | 7,8 | 0,2 | 11,2 |
| Podregion rzeszowski | 1763,9 | 866,9 | 672,4 | 39,8 | 261,9 | 319,6 | 72,7 | 79,5 |
| <i>Rzeszowski subregion</i> | | | | | | | | |
| <i>Powiaty: Powiaty:</i> | | | | | | | | |
| kolbuszowski | 44,6 | 12,5 | 11,4 | 2,6 | 6,8 | 0,8 | 6,9 | 3,5 |
| łańcucki | 182,5 | 133,4 | 76,3 | 2,7 | 19,2 | 18,3 | 0,0 | 5,3 |
| ropczycko-sędziszowski | 149,2 | 62,0 | 56,1 | 0,3 | 11,4 | 62,8 | 1,2 | 1,4 |
| rzeszowski | 490,4 | 236,1 | 199,8 | 10,7 | 66,4 | 152,4 | 0,0 | 5,8 |
| strzyżowski | 57,3 | 4,0 | 2,2 | 0,3 | 4,3 | 46,8 | 0,0 | 0,3 |
| <i>Miasto na prawach powiatu:</i> | | | | | | | | |
| <i>City with powiat status:</i> | | | | | | | | |
| Rzeszów | 839,9 | 418,9 | 326,6 | 23,2 | 153,8 | 38,5 | 64,6 | 63,2 |
| Podregion tarnobrzeski | 2122,5 | 1731,5 | 1004,6 | 20,8 | 154,4 | 110,4 | 20,0 | 39,5 |
| <i>Tarnobrzeski subregion</i> | | | | | | | | |
| <i>Powiaty: Powiaty:</i> | | | | | | | | |
| dębicki | 445,3 | 344,7 | 307,4 | 5,8 | 25,4 | 55,3 | 0,1 | 8,5 |
| leżajski | 92,9 | 75,2 | 47,9 | 0,3 | 5,8 | 2,4 | 0,1 | 5,3 |
| mielecki | 400,3 | 305,8 | 264,6 | 2,8 | 68,0 | 1,8 | 4,7 | 1,7 |
| niżański | 38,8 | 15,9 | 11,5 | 0,3 | 4,2 | 0,2 | 12,0 | 2,3 |
| stalowowski | 827,1 | 757,2 | 205,1 | 3,8 | 43,0 | 3,6 | 1,3 | 7,1 |
| tarnobrzeski | 165,3 | 149,9 | 145,3 | 0,2 | 1,8 | 10,0 | 0,1 | 2,7 |
| <i>Miasto na prawach powiatu:</i> | | | | | | | | |
| <i>City with powiat status:</i> | | | | | | | | |
| Tarnobrzeg | 152,8 | 82,8 | 22,8 | 7,6 | 6,2 | 37,1 | 1,7 | 11,9 |

^a Dane dotyczą podmiotów gospodarczych, w których liczba pracujących przekracza 9 osób; według lokalizacji inwestycji.
^a Data concern economic entities employing more than 9 persons; according to investment location.

TABL. 2 (88). WARTOŚĆ BRUTTO ŚRODKÓW TRWAŁYCH W PRZEDSIĘBIORSTWACH^a W 2013 R. (bieżące ceny ewidencyjne)
Stan w dniu 31 XII
GROSS VALUE OF FIXED ASSETS IN ENTERPRISES^a IN 2013 (current book-keeping prices)
As of 31 XII

| WYSZCZEGÓLNIENIE SPECIFICATION | Ogółem Grand total | W tym Of which | | | | | | |
|-------------------------------------|-----------------------|----------------------|---|-----------------------------|---|--|---|--|
| | | przemysł industry | | budownictwo construction | handel; naprawa pojazdów samo- chodowych ¹ trade; repair of motor vehicles ¹ | transport i gospodarka magazynowa transportation and storage | obsługa ryнку nieruchomości ² real estate activities | opieka zdrowotna i pomoc społeczna human health and social work activities |
| | | razem total | w tym przetwórstwo przemysłowe of which manufacturing | | | | | |
| | | w mln zł | | in mln zł | | | | |
| WOJEWÓDZTWO | 57375,6 | 36790,4 | 24163,5 | 1749,3 | 4818,9 | 1702,1 | 3180,3 | 2878,5 |
| VOIVODSHIP | | | | | | | | |
| Podregion krośnieński | 13110,4 | 9322,3 | 3683,7 | 436,3 | 622,3 | 172,3 | 566,8 | 629,8 |
| Krośnieński subregion | | | | | | | | |
| Powiaty: Powiaty: | | | | | | | | |
| bieszczadzki | 355,5 | 61,8 | 19,8 | 16,7 | 17,3 | - | 15,6 | 11,0 |
| brzozowski | 465,9 | 188,3 | 154,7 | 40,9 | 46,4 | 23,7 | 13,4 | 121,1 |
| jasielski | 2150,9 | 1558,2 | 819,5 | 60,0 | 100,7 | 32,7 | 236,8 | 65,0 |
| krośnieński | 1106,4 | 646,7 | 530,1 | 86,7 | 43,5 | 47,4 | 0,9 | 160,9 |
| leski | 297,7 | 54,1 | 34,6 | 6,0 | 21,0 | - | 13,9 | 35,7 |
| sanocki | 6018,2 | 5421,4 | 1048,1 | 26,5 | 136,5 | 44,1 | 110,3 | 53,7 |
| Miasto na prawach powiatu: | | | | | | | | |
| City with powiat status: | | | | | | | | |
| Krosno | 2715,8 | 1391,8 | 1076,9 | 199,5 | 256,9 | 24,4 | 175,9 | 182,4 |
| Podregion przemyski | 5150,6 | 2862,8 | 1848,4 | 156,7 | 427,5 | 133,9 | 325,3 | 635,6 |
| Przemyski subregion | | | | | | | | |
| Powiaty: Powiaty: | | | | | | | | |
| jarosławski | 2108,3 | 1566,4 | 950,4 | 79,4 | 164,0 | 42,1 | 70,9 | 95,2 |
| lubaczowski | 481,0 | 100,4 | 93,0 | 9,1 | 42,8 | 6,1 | 21,4 | 146,2 |
| przemyski | 232,8 | 40,0 | 34,0 | 6,8 | 21,4 | 28,2 | 0,6 | 60,2 |
| przeworski | 806,1 | 539,6 | 477,9 | 23,4 | 58,3 | 24,5 | 37,8 | 53,8 |
| Miasto na prawach powiatu: | | | | | | | | |
| City with powiat status: | | | | | | | | |
| Przemysł | 1522,4 | 616,4 | 293,1 | 38,0 | 141,0 | 33,0 | 194,6 | 280,2 |
| Podregion rzeszowski | 17405,1 | 9245,5 | 6240,0 | 501,2 | 2625,6 | 800,9 | 1204,8 | 969,6 |
| Rzeszowski subregion | | | | | | | | |
| Powiaty: Powiaty: | | | | | | | | |
| kolbuszowski | 661,0 | 356,7 | 339,2 | 10,1 | 150,3 | 8,8 | 29,2 | 39,5 |
| łańcucki | 1221,9 | 685,7 | 617,3 | 29,9 | 159,4 | 36,9 | 28,9 | 60,2 |
| ropczycko-sędziszowski | 1474,2 | 1156,5 | 1084,3 | 36,0 | 139,2 | 32,4 | 24,1 | 28,1 |
| rzeszowski | 3545,7 | 1776,1 | 1610,7 | 101,1 | 677,8 | 559,0 | 28,7 | 89,1 |
| strzyżowski | 299,6 | 116,1 | 99,7 | 43,4 | 46,8 | 8,8 | 10,2 | 19,2 |
| Miasto na prawach powiatu: | | | | | | | | |
| City with powiat status: | | | | | | | | |
| Rzeszów | 10202,7 | 5154,4 | 2488,8 | 280,7 | 1452,1 | 155,0 | 1083,7 | 733,5 |
| Podregion tarnobrzeski | 21709,5 | 15359,8 | 12391,4 | 655,1 | 1143,5 | 595,0 | 1083,4 | 643,5 |
| Tarnobrzeski subregion | | | | | | | | |
| Powiaty: Powiaty: | | | | | | | | |
| dębicki | 4350,1 | 3287,5 | 3078,4 | 170,2 | 266,1 | 302,8 | 85,3 | 72,8 |
| ieżajski | 2177,6 | 1747,0 | 1017,2 | 165,0 | 74,3 | 25,0 | 31,7 | 56,1 |
| mielecki | 7059,6 | 4348,5 | 3999,0 | 43,7 | 339,7 | 96,6 | 518,7 | 135,3 |
| niżański | 415,8 | 223,6 | 186,4 | 44,8 | 44,8 | 8,0 | 13,1 | 52,9 |
| stalowowolski | 4492,7 | 3499,1 | 2135,0 | 146,3 | 260,3 | 39,1 | 167,5 | 125,3 |
| tarnobrzeski | 1984,1 | 1757,1 | 1712,9 | 3,3 | 30,1 | 105,7 | 18,6 | 32,2 |
| Miasto na prawach powiatu: | | | | | | | | |
| City with powiat status: | | | | | | | | |
| Tarnobrzeg | 1229,6 | 497,0 | 262,5 | 81,8 | 128,2 | 17,8 | 248,5 | 168,9 |

^a Dane dotyczą podmiotów gospodarczych, w których liczba pracujących przekracza 9 osób.
^a Data concern economic entities employing more than 9 persons.

DZIAŁ XV

RACHUNKI REGIONALNE

Uwagi ogólne

1. **Rachunki regionalne** opracowano zgodnie z zasadami „Europejskiego Systemu Rachunków (ESA 2010)” wprowadzonego rozporządzeniem Parlamentu Europejskiego i Rady (UE) nr 549/2013 z dnia 21 V 2013 r. w sprawie europejskiego systemu rachunków narodowych i regionalnych w Unii Europejskiej (Dz. Urz. UE L 174 z 26.06.2013 r.), który zastąpił obowiązujący do 31 VIII 2014 r. „Europejski System Rachunków Narodowych i Regionalnych (ESA 1995)”.

2. W systemie rachunków regionalnych dla każdego województwa zestawiane są: rachunek produkcji i rachunek tworzenia dochodów według sektorów instytucjonalnych i rodzajów działalności oraz rachunek podziału pierwotnego dochodów i rachunek podziału wtórnego dochodów w sektorze gospodarstw domowych. Dla podregionów obliczane są: produkt krajowy brutto (PKB) i wartość dodana brutto (WDB) według grup rodzajów działalności.

3. Grupowanie danych według województw i podregionów w podziale na rodzaje działalności według Polskiej Klasyfikacji Działalności zostało dokonane **metoda jednostek lokalnych rodzaju działalności**, tj. według siedziby i podstawowego rodzaju działalności jednostki lokalnej przedsiębiorstwa.

4. W rachunkach regionalnych uwzględnia się szacunek „szarej gospodarki” oraz działalności nielegalnej. Szara gospodarka obejmuje legalną produkcję ukrytą szacowaną dla zarejestrowanych podmiotów gospodarczych z liczbą pracujących do 9 osób (niezależnie od szczególnej formy prawnej), z liczbą pracujących od 10 do 49 osób w sektorze prywatnym (bez spółdzielni) oraz osób fizycznych z tytułu wykonywania pracy nierejestrowanej, głównie w działalności usługowej (w tym osób świadczących usługi seksualne).

W ramach działalności nielegalnej ujęto szacunki dotyczące działalności osób czerpiących korzyści majątkowe z tytułu świadczenia usług prostytutce przez inne osoby, produkcji i handlu narkotykami oraz przemytu papierosów.

5. Dane z rachunków regionalnych za lata 2010-2011 zostały zmienione w stosunku do wcześniej opublikowanych z tytułu wdrożenia Metodologii ESA 2010, przyjęcia zaleceń Komisji Europejskiej oraz aktualizacji danych źródłowych i poszerzenia zakresu danych administracyjnych zastosowanych w obliczeniach.

Kluczowe zmiany wprowadzone przez ESA 2010 mające wpływ na kategorie obliczane w rachunkach regionalnych dotyczą:

1) rejestrowania w nakładach brutto na środki trwałe, a nie w zużyciu pośrednim, wydatków na prace badawczo-rozwojowe i wydatków na małe narzędzia we wszystkich sektorach instytucjonalnych oraz wydatków na systemy

CHAPTER XV

REGIONAL ACCOUNTS

General notes

1. **Regional accounts** were compiled according to the principles of the European System of Accounts (ESA 2010), introduced by Regulation No 549/2013 of the European Parliament and of the Council (EU) of 21 V 2013 on the European system of national and regional accounts in the European Union (Official Journal of the EU L 174, 26.06.2013) which replaced the European System of National and Regional Accounts (ESA 1995), applied up to 31 VIII 2014.

2. The following accounts are compiled in the regional accounts system for each voivodship: the production account and the generation of income account by institutional sectors and kind of activity as well as the allocation of primary income account and the secondary distribution of income account in the households sector. The following categories are calculated for subregions: gross domestic product (GDP) and gross value added (GVA) by kind-of-activity groups.

3. Data grouping by voivodships and subregions according to kind of activity of the Polish Classification of Activities was conducted applying the **local kind-of-activity unit method**, i.e. by the place of residence and main kind of activity of the local unit of the enterprise.

4. The estimation of the **“hidden economy”** and illegal activity is included in the regional accounts. Hidden economy covers the legal concealed production for registered economic entities employing up to 9 persons (irrespective of the specific legal form), employing from 10 to 49 persons in private sector (excluding cooperatives) as well as natural persons engaged in non-registered work primarily within the service activity (including people providing sexual services).

Within illegal activities there were included estimations concerning activity of people deriving profits from exploiting prostitution, production and trade of drugs as well as smuggling of cigarettes.

5. Data from the regional accounts for the years 2010-2011 were changed in relation to previously published data on account of implementing the ESA 2010 methodology, applying the European Commission's recommendations as well as updating source data and extending the range of administrative data applied in the calculations.

Key changes introduced by the ESA 2010, influencing categories compiled in the regional accounts concern:

1) registration in the gross fixed capital formation, not in the intermediate consumption, of research and development

- uzbrojenia w sektorze instytucji rządowych i samorządowych,
- 2) uwzględnienia w nadwyżce operacyjnej brutto wyceny produkcji na własne cele finalne dla producentów rynkowych,
 - 3) alokacji części produkcji globalnej banku centralnego – Narodowego Banku Polskiego, tj. prowizji i opłat, z sektora instytucji finansowych do zużycia pośredniego pozostałych sektorów instytucjonalnych,
 - 4) uszczegółowienia kryteriów klasyfikacji jednostek publicznych do sektora instytucji rządowych i samorządowych,
 - 5) uwzględnienia szacunku produkcji globalnej jednostek pomocniczych.

Kluczowe zmiany wynikające z zaleceń Komisji Europejskiej dotyczą:

- 1) doprecyzowania metody obliczania produkcji globalnej sektora instytucji rządowych i samorządowych, sektora instytucji finansowych (zakłady ubezpieczeń i otwarte fundusze emerytalne – OFE) oraz sektora instytucji niekomercyjnych działających na rzecz gospodarstw domowych,
- 2) uwzględnienia działalności nielegalnej w zakresie prostytucji (działalność sutenerska), produkcji i handlu narkotykami oraz przemytu papierosów.

6. Szczegółowy opis zmian wprowadzonych do rachunków narodowych znajduje się w notatce informacyjnej GUS: „Wdrożenie Europejskiego Systemu Rachunków Narodowych i Regionalnych w Unii Europejskiej – ESA 2010 do polskich rachunków narodowych. Zmiany metodologiczne oraz ich wpływ na główne agregaty makroekonomiczne” z dnia 29 IX 2014 r., dostępnej na stronie <http://stat.gov.pl/obszary-tematyczne/rachunki-narodowe/>.

7. Dane na 1 mieszkańca za lata 2010-2012 obliczono na podstawie liczby ludności uwzględniającej wyniki Narodowego Spisu Powszechnego Ludności i Mieszkań 2011.

8. Wyjaśnienia dotyczące rachunków regionalnych (uwagi metodyczne oraz podstawowe pojęcia) zamieszczono w publikacji „Produkt krajowy brutto – Rachunki regionalne w 2012 r.”.

expenditure and small tools expenditure in all institutional sectors and weapon systems expenditure in the general government sector,

- 2) *inclusion of the valuation of the output for own final use for market producers in the gross operating surplus,*
- 3) *allocation of part of the output of the central bank – the National Bank of Poland, i.e., commission and fee, from the financial corporations sector to the intermediate consumption of other institutional sectors,*
- 4) *clarification of classification criteria of public units to the general government sector,*
- 5) *inclusion of estimate of the ancillary units' output.*

Key changes resulting from the European Commission's recommendations concern:

- 1) *clarification of methods of calculating output of the general government sector, the financial corporation's sector (insurance companies, open pension funds) and the non-profit institutions serving households sector,*
- 2) *including illegal activity in the scope of prostitution (pimp's activity), production and trade of drugs and smuggling of cigarettes.*

6. Detailed description of the changes, implemented in the national accounts, can be found in the CSO news release „Wdrożenie Europejskiego Systemu Rachunków Narodowych i Regionalnych w Unii Europejskiej – ESA 2010 do polskich rachunków narodowych. Zmiany metodologiczne oraz ich wpływ na główne agregaty makroekonomiczne” of 29 IX 2014, available at <http://stat.gov.pl/obszary-tematyczne/rachunki-narodowe/>.

7. Data per capita for the years 2010-2012 were calculated on the basis of the number of population which included the results of the National Population and Housing Census 2011.

8. Explanations concerning regional accounts (methodological notes and basic concepts) are placed in the publication “Gross Domestic Product – Regional Accounts in 2012”.

TABL. 1 (89). PRODUKT KRAJOWY BRUTTO (ceny bieżące)
GROSS DOMESTIC PRODUCT (current prices)

| WYSZCZEGÓLNIENIE SPECIFICATION | | Ogółem Total | | | Na 1 mieszkańca Per capita | | |
|-----------------------------------|-------------|-----------------------|--|--|----------------------------|--|---|
| | | w mln zł in mln zł | Polska = = 100 Poland = = 100 | województwo = 100 voivodship = 100 | w zł in zł | Polska = = 100 Poland = = 100 | województwo = 100 ^a voivodship = 100 |
| WOJEWÓDZTWO | 2010 | 55218 | 3,8 | 100,0 | 25958 | 69,6 | 100,0 |
| VOIVODSHIP | 2011 | 60147 | 3,9 | 100,0 | 28267 | 70,1 | 100,0 |
| | 2012 | 62448 | 3,9 | 100,0 | 29333 | 70,0 | 100,0 |
| Podregiony: Subregions: | | | | | | | |
| krośnieński | 2010 | 11006 | 0,8 | 19,9 | 22592 | 60,5 | 87,0 |
| | 2011 | 12008 | 0,8 | 20,0 | 24652 | 61,1 | 87,2 |
| | 2012 | 12305 | 0,8 | 19,7 | 25279 | 60,3 | 86,2 |
| przemyski | 2010 | 8209 | 0,6 | 14,9 | 20561 | 55,1 | 79,2 |
| | 2011 | 8840 | 0,6 | 14,7 | 22181 | 55,0 | 78,5 |
| | 2012 | 8998 | 0,6 | 14,4 | 22617 | 53,9 | 77,1 |
| rzeszowski | 2010 | 19205 | 1,3 | 34,8 | 31054 | 83,2 | 119,6 |
| | 2011 | 21153 | 1,4 | 35,2 | 34088 | 84,5 | 120,6 |
| | 2012 | 22625 | 1,4 | 36,2 | 36314 | 86,6 | 123,8 |
| tarnobrzeski | 2010 | 16798 | 1,2 | 30,4 | 26994 | 72,3 | 104,0 |
| | 2011 | 18147 | 1,2 | 30,2 | 29190 | 72,4 | 103,3 |
| | 2012 | 18521 | 1,1 | 29,7 | 29811 | 71,1 | 101,6 |

TABL. 2 (90). WARTOŚĆ DODANA BRUTTO WEDŁUG RODZAJÓW DZIAŁALNOŚCI (ceny bieżące)
GROSS VALUE ADDED BY KINDS OF ACTIVITIES (current prices)

| WYSZCZEGÓLNIENIE SPECIFICATION | | Ogółem Total | Rolnictwo, leśnictwo, łowiactwo i rybactwo Agriculture, forestry and fishing | Przemysł Industry | Budownictwo Construction | Handel; naprawa pojazdów samo- chodowych ^a ; transport i gospodarka magazynowa; zakwaterowanie i gastronomia ^a ; informacja i komunikacja Trade; repair of motor vehicles ^a ; transportation and storage; accommodation and catering ^a ; information and communication | Działalność finansowa i ubezpiecze- niowa; obsługa rynku nieruchomości ^a Financial and insurance activities; real estate activities | Pozostałe usługi Other services |
|-----------------------------------|-------------|-----------------|--|----------------------|-----------------------------|---|---|--|
| | | | | | | | | |
| WOJEWÓDZTWO | 2010 | 48632 | 860 | 12995 | 3985 | 13889 | 4330 | 12573 |
| VOIVODSHIP | 2011 | 52870 | 1081 | 14713 | 4499 | 14666 | 4674 | 13237 |
| | 2012 | 55337 | 1045 | 15607 | 4481 | 15780 | 4516 | 13908 |
| Podregiony: Subregions: | | | | | | | | |
| krośnieński | 2010 | 9694 | 203 | 2516 | 797 | 2417 | 950 | 2811 |
| | 2011 | 10555 | 255 | 2881 | 876 | 2573 | 1000 | 2970 |
| | 2012 | 10904 | 246 | 2982 | 844 | 2758 | 986 | 3086 |
| przemyski | 2010 | 7230 | 226 | 1225 | 558 | 2167 | 761 | 2294 |
| | 2011 | 7770 | 284 | 1366 | 672 | 2268 | 801 | 2380 |
| | 2012 | 7973 | 274 | 1459 | 622 | 2347 | 788 | 2482 |
| rzeszowski | 2010 | 16914 | 209 | 3834 | 1508 | 5509 | 1441 | 4413 |
| | 2011 | 18593 | 263 | 4343 | 1727 | 5969 | 1628 | 4664 |
| | 2012 | 20048 | 254 | 4902 | 1796 | 6609 | 1536 | 4951 |
| tarnobrzeski | 2010 | 14794 | 223 | 5420 | 1122 | 3797 | 1178 | 3054 |
| | 2011 | 15952 | 280 | 6123 | 1224 | 3857 | 1245 | 3223 |
| | 2012 | 16412 | 270 | 6263 | 1219 | 4066 | 1206 | 3388 |

DZIAŁ XVI.
PODMIOTY GOSPODARKI NARODOWEJ

Uwagi ogólne

Dane dotyczące **podmiotów gospodarki narodowej** obejmują podmioty zarejestrowane w Krajowym Rejestrze Urzędowym Podmiotów Gospodarki Narodowej (REGON), tj. osoby prawne, jednostki organizacyjne niemające osobowości prawnej oraz osoby fizyczne prowadzące działalność gospodarczą, z wyłączeniem osób prowadzących gospodarstwa indywidualne w rolnictwie.

Podstawą prawną prowadzenia rejestru REGON jest ustawa z dnia 29 czerwca 1995 r. o statystyce publicznej (Dz. U. z 2012 r., poz. 591, z późn. zm.), która nadała rejestrowi rangę krajowego rejestru urzędowego i określiła zasady jego funkcjonowania od 1 stycznia 1998 r. Szczegółowe zasady prowadzenia i aktualizacji rejestru zostały zawarte w akcie wykonawczym, którym jest rozporządzenie Rady Ministrów z dnia 27 lipca 1999 r. w sprawie sposobu i metodologii prowadzenia i aktualizacji rejestru podmiotów gospodarki narodowej, w tym wzorów wniosków, ankiet i zaświadczeń, oraz szczegółowych warunków i trybu współdziałania służb statystyki publicznej z innymi organami prowadzącymi urzędowe rejestry i systemy informacyjne administracji publicznej (Dz. U. z 1999 r., Nr 69, poz. 763 z późn. zm.).

CHAPTER XVI.
ENTITIES OF THE NATIONAL ECONOMY

General notes

Data concerning **entities of the national economy** include entities registered in the Country Official Register of the Units of the National Economy (REGON), i.e., legal persons, organizational units without legal personality as well as natural persons conducting economic activity, excluding persons tending private farms in agriculture.

The legal basis for keeping the register is the Act of 29 June 1995 on official statistics (Journal of Laws of 2012, item 591 with later amendments), which granted the register the rank of the national official register and laid down rules for its operation from January 1 1998. Detailed rules for running and updating the register are defined by the Regulation of the Council of Ministers of July 27th, 1999 on the mode and methodology of running and updating of business register, including application, questionnaire and certificate specimens and detailed conditions and mode of cooperation of official statistics services with other bodies running official registers and information systems in public administration (Journal of Laws of 1999, No 69, item 763, with amendments).

TABL. 1 (91). **PODMIOTY GOSPODARKI NARODOWEJ^a W REJESTRZE REGON W 2013 R.**
Stan w dniu 31 XII
ENTITIES OF THE NATIONAL ECONOMY^a IN THE REGON REGISTER IN 2013
As of 31 XII

| WYSZCZEGÓLNIENIE SPECIFICATION | Ogółem Grand total | Sektor publiczny Public sector | Sektor prywatny Private sector | Z liczby ogółem Of grand total number | | | | | | osoby fizyczne prowadzące działalność gospodarczą natural persons conducting economic activity |
|---|--|-----------------------------------|-----------------------------------|--|---|-------------|--------------------------------------|-------------------------------|--|---|
| | | | | osoby prawne i jednostki organizacyjne niemające osobowości prawnej legal persons and organizational entities without legal personality | | | | | | |
| | | | | razem total | w tym of which | | | | fundacje, stowarzyszenia i organizacje społeczne foundations, associations and social organizations | |
| | | | | | spółki handlowe commercial companies | | spółki cywilne civil partnerships | spółdzielnie co-operatives | | |
| razem total | w tym z udziałem kapitału zagranicznego of which with foreign capital participation | | | | | | | | | |
| WOJEWÓDZTWO VOIVODSHIP | 159627 | 6028 | 153599 | 38673 | 9513 | 1308 | 10235 | 799 | 6660 | 120954 |
| PODREGION KROŚNIENSKI KROŚNIENSKI SUBREGION | 36558 | 1438 | 35120 | 8015 | 1571 | 165 | 1898 | 136 | 1634 | 28543 |
| POWIAT BIESZCZADZKI | 2165 | 101 | 2064 | 412 | 66 | 6 | 43 | 9 | 119 | 1753 |
| Gmina miejsko-wiejska Urban-rural gmina | | | | | | | | | | |
| Ustrzyki Dolne | 1627 | 77 | 1550 | 322 | 51 | 6 | 40 | 9 | 86 | 1305 |
| miasto urban area | 1047 | 62 | 985 | 235 | 35 | 3 | 31 | 8 | 50 | 812 |
| wieś rural area | 580 | 15 | 565 | 87 | 16 | 3 | 9 | 1 | 36 | 493 |
| Gminy wiejskie Rural gminas | | | | | | | | | | |
| Czarna | 197 | 10 | 187 | 45 | 9 | - | 2 | - | 16 | 152 |
| Lutowiska | 341 | 14 | 327 | 45 | 6 | - | 1 | - | 17 | 296 |
| POWIAT BRZÓZOWSKI | 3827 | 190 | 3637 | 704 | 105 | 13 | 130 | 20 | 162 | 3123 |
| Gmina miejsko-wiejska Urban-rural gmina | | | | | | | | | | |
| Brzozów | 1724 | 84 | 1640 | 370 | 76 | 9 | 91 | 8 | 67 | 1354 |
| miasto urban area | 801 | 53 | 748 | 238 | 53 | 8 | 62 | 5 | 36 | 563 |
| wieś rural area | 923 | 31 | 892 | 132 | 23 | 1 | 29 | 3 | 31 | 791 |
| Gminy wiejskie Rural gminas | | | | | | | | | | |
| Domaradz | 293 | 15 | 278 | 41 | 4 | - | 1 | 1 | 12 | 252 |
| Dydnia | 412 | 23 | 389 | 70 | 2 | - | 4 | 2 | 29 | 342 |
| Haczów | 586 | 25 | 561 | 86 | 5 | 1 | 15 | 2 | 21 | 500 |
| Jasienica Rosielna | 408 | 19 | 389 | 61 | 10 | 3 | 8 | 4 | 13 | 347 |
| Nozdrzec | 404 | 24 | 380 | 76 | 8 | - | 11 | 3 | 20 | 328 |
| POWIAT JASIELSKI | 7828 | 315 | 7513 | 1700 | 338 | 34 | 399 | 27 | 345 | 6128 |
| Gmina miejska Urban gmina | | | | | | | | | | |
| Jasło | 3718 | 130 | 3588 | 980 | 266 | 29 | 292 | 15 | 126 | 2738 |
| Gmina miejsko-wiejska Urban-rural gmina | | | | | | | | | | |
| Kołaczyce | 448 | 17 | 431 | 79 | 7 | - | 12 | 2 | 22 | 369 |
| miasto urban area | 103 | 12 | 91 | 28 | 2 | - | 5 | 1 | 7 | 75 |
| wieś rural area | 345 | 5 | 340 | 51 | 5 | - | 7 | 1 | 15 | 294 |
| Gminy wiejskie Rural gminas | | | | | | | | | | |
| Brzyska | 299 | 15 | 284 | 56 | 4 | - | 9 | 1 | 20 | 243 |
| Dębowiec | 442 | 20 | 422 | 73 | 4 | - | 7 | 1 | 28 | 369 |
| Jasło | 942 | 23 | 919 | 117 | 19 | - | 15 | - | 37 | 825 |
| Krempna | 117 | 14 | 103 | 39 | 2 | - | 5 | - | 12 | 78 |

^a Bez osób prowadzących gospodarstwa indywidualne w rolnictwie.

^a Excluding persons tending private farms in agriculture.

TABL. 1 (91). **PODMIOTY GOSPODARKI NARODOWEJ^a W REJESTRZE REGON W 2013 R. (cd.)**
Stan w dniu 31 XII
ENTITIES OF THE NATIONAL ECONOMY^a IN THE REGON REGISTER IN 2013 (cont.)
As of 31 XII

| WYSZCZEGÓLNIENIE SPECIFICATION | Ogółem Grand total | Sektor publiczny Public sector | Sektor prywatny Private sector | Z liczby ogółem Of grand total number | | | | | | | osoby fizyczne prowadzące działalność gospodarczą natural persons conducting economic activity |
|---|---|--------------------------------------|---|--|---|----|--|---|---|------|---|
| | | | | osoby prawne i jednostki organizacyjne niemające osobowości prawnej legal persons and organizational entities without legal personality | | | | | | | |
| | | | | razem total | w tym of which | | | | | | |
| | | | | | spółki handlowe commercial companies | | spółki cywilne civil partnerships | spół- dzielnie co-opera- tives | fundacje, stowarzy- szenia i organizacje społeczne foundations, associations and social organizations | | |
| razem total | w tym z udziałem kapitału zagranicz- nego of which with foreign capital participation | | | | | | | | | | |
| POWIAT JASIELSKI (dok.) (cont.) | | | | | | | | | | | |
| Gminy wiejskie (dok.) Rural gminas (cont.) | | | | | | | | | | | |
| Nowy Żmigród | 477 | 28 | 449 | 96 | 7 | - | 13 | - | 31 | 381 | |
| Osiek Jasielski | 252 | 20 | 232 | 50 | 3 | 1 | 4 | 2 | 12 | 202 | |
| Skolyszyn | 649 | 25 | 624 | 99 | 13 | 2 | 28 | 4 | 21 | 550 | |
| Tarnowiec | 484 | 23 | 461 | 111 | 13 | 2 | 14 | 2 | 36 | 373 | |
| POWIAT KROŚNIĘSKI | 7352 | 275 | 7077 | 1424 | 214 | 13 | 344 | 18 | 348 | 5928 | |
| Gminy miejsko-wiejskie Urban-rural gminas | | | | | | | | | | | |
| Dukla | 776 | 38 | 738 | 199 | 22 | 1 | 38 | 1 | 58 | 577 | |
| miasto urban area | 224 | 22 | 202 | 84 | 11 | 1 | 22 | 1 | 15 | 140 | |
| wieś rural area | 552 | 16 | 536 | 115 | 11 | - | 16 | - | 43 | 437 | |
| Iwonicz-Zdrój | 807 | 45 | 762 | 168 | 28 | 2 | 38 | 1 | 33 | 639 | |
| miasto urban area | 254 | 26 | 228 | 81 | 13 | 1 | 13 | - | 13 | 173 | |
| wieś rural area | 553 | 19 | 534 | 87 | 15 | 1 | 25 | 1 | 20 | 466 | |
| Jedlicze | 947 | 38 | 909 | 210 | 35 | 1 | 61 | 2 | 39 | 737 | |
| miasto urban area | 444 | 21 | 423 | 121 | 24 | - | 36 | 1 | 15 | 323 | |
| wieś rural area | 503 | 17 | 486 | 89 | 11 | 1 | 25 | 1 | 24 | 414 | |
| Rymanów | 1206 | 44 | 1162 | 239 | 31 | 2 | 68 | 7 | 55 | 967 | |
| miasto urban area | 402 | 14 | 388 | 86 | 14 | 1 | 29 | 3 | 15 | 316 | |
| wieś rural area | 804 | 30 | 774 | 153 | 17 | 1 | 39 | 4 | 40 | 651 | |
| Gminy wiejskie Rural gminas | | | | | | | | | | | |
| Chorkówka | 737 | 29 | 708 | 145 | 13 | 1 | 35 | 2 | 52 | 592 | |
| Jaślika | 105 | 7 | 98 | 31 | 5 | - | 1 | - | 8 | 74 | |
| Korczyna | 787 | 25 | 762 | 122 | 19 | 2 | 32 | 2 | 26 | 665 | |
| Krościenko Wyżne | 486 | 9 | 477 | 51 | 14 | - | 12 | - | 10 | 435 | |
| Miejsce Piastowe | 929 | 24 | 905 | 175 | 38 | 4 | 38 | 2 | 42 | 754 | |
| Wojaszówka | 572 | 16 | 556 | 84 | 9 | - | 21 | 1 | 25 | 488 | |
| POWIAT LESKI | 2861 | 126 | 2735 | 534 | 66 | 8 | 90 | 10 | 130 | 2327 | |
| Gmina miejsko-wiejska Urban-rural gmina | | | | | | | | | | | |
| Lesko | 1159 | 67 | 1092 | 247 | 35 | 5 | 35 | 7 | 51 | 912 | |
| miasto urban area | 734 | 57 | 677 | 193 | 25 | 4 | 28 | 7 | 35 | 541 | |
| wieś rural area | 425 | 10 | 415 | 54 | 10 | 1 | 7 | - | 16 | 371 | |
| Gminy wiejskie Rural gminas | | | | | | | | | | | |
| Baligród | 326 | 11 | 315 | 51 | 5 | - | 7 | 1 | 14 | 275 | |
| Cisna | 285 | 13 | 272 | 58 | 2 | 1 | 15 | - | 17 | 227 | |
| Olszanica | 407 | 13 | 394 | 81 | 11 | 2 | 12 | 1 | 25 | 326 | |
| Solina | 684 | 22 | 662 | 97 | 13 | - | 21 | 1 | 23 | 587 | |
| POWIAT SANOCKI | 6927 | 271 | 6656 | 1690 | 326 | 41 | 412 | 33 | 319 | 5237 | |
| Gmina miejska Urban gmina | | | | | | | | | | | |
| Sanok | 3752 | 147 | 3605 | 1030 | 253 | 30 | 312 | 15 | 133 | 2722 | |

^a Bez osób prowadzących gospodarstwa indywidualne w rolnictwie.

^a Excluding persons tending private farms in agriculture.

TABL. 1 (91). **PODMIOTY GOSPODARKI NARODOWEJ^a W REJESTRZE REGON W 2013 R. (cd.)**
Stan w dniu 31 XII
ENTITIES OF THE NATIONAL ECONOMY^a IN THE REGON REGISTER IN 2013 (cont.)
As of 31 XII

| WYSZCZEGÓLNIENIE SPECIFICATION | Ogółem Grand total | Sektor publiczny Public sector | Sektor prywatny Private sector | Z liczby ogółem Of grand total number | | | | | | | osoby fizyczne prowadzące działalność gospodarczą natural persons conducting economic activity |
|---|--|-----------------------------------|-----------------------------------|--|---|------------|--------------------------------------|-------------------------------|--|--------------|---|
| | | | | osoby prawne i jednostki organizacyjne niemające osobowości prawnej legal persons and organizational entities without legal personality | | | | | | | |
| | | | | razem total | w tym of which | | | | | | |
| | | | | | spółki handlowe commercial companies | | spółki cywilne civil partnerships | spółdzielnie co-operatives | fundacje, stowarzyszenia i organizacje społeczne foundations, associations and social organizations | | |
| razem total | w tym z udziałem kapitału zagranicznego of which with foreign capital participation | | | | | | | | | | |
| POWIAT SANOCKI (dok.) (cont.) | | | | | | | | | | | |
| Gmina miejsko-wiejska Urban-rural gmina | | | | | | | | | | | |
| Zagórz | 745 | 20 | 725 | 160 | 21 | 3 | 29 | 3 | 38 | 585 | |
| miasto urban area | 371 | 14 | 357 | 100 | 18 | 3 | 22 | 2 | 15 | 271 | |
| wieś rural area | 374 | 6 | 368 | 60 | 3 | - | 7 | 1 | 23 | 314 | |
| Gminy wiejskie Rural gminas | | | | | | | | | | | |
| Besko | 251 | 10 | 241 | 41 | 9 | 1 | 5 | 1 | 10 | 210 | |
| Bukowsko | 403 | 17 | 386 | 72 | 2 | - | 5 | 3 | 26 | 331 | |
| Komańcza | 324 | 17 | 307 | 80 | 4 | 1 | 11 | 4 | 16 | 244 | |
| Sanok | 880 | 29 | 851 | 174 | 23 | 5 | 30 | 3 | 54 | 706 | |
| Tyrawa Wołoska | 89 | 8 | 81 | 23 | 3 | 1 | 2 | - | 8 | 66 | |
| Zarszyn | 483 | 23 | 460 | 110 | 11 | - | 18 | 4 | 34 | 373 | |
| Miasto na prawach powiatu: City with powiat status: | | | | | | | | | | | |
| Krosno | 5598 | 160 | 5438 | 1551 | 456 | 50 | 480 | 19 | 211 | 4047 | |
| PODREGION PRZEMYSKI PRZEMYSKI SUBREGION | 25967 | 1314 | 24653 | 6949 | 1316 | 303 | 1512 | 211 | 1337 | 19018 | |
| POWIAT JAROSŁAWSKI | 8336 | 353 | 7983 | 2159 | 380 | 68 | 638 | 70 | 376 | 6177 | |
| Gminy miejskie Urban gminas | | | | | | | | | | | |
| Jarosław | 4306 | 169 | 4137 | 1231 | 231 | 35 | 458 | 31 | 128 | 3075 | |
| Radymno | 370 | 17 | 353 | 106 | 20 | 3 | 36 | 5 | 9 | 264 | |
| Gmina miejsko-wiejska Urban-rural gmina | | | | | | | | | | | |
| Pruchnik | 296 | 17 | 279 | 67 | 5 | - | 11 | 2 | 23 | 229 | |
| miasto urban area | 158 | 9 | 149 | 37 | 3 | - | 8 | 2 | 9 | 121 | |
| wieś rural area | 138 | 8 | 130 | 30 | 2 | - | 3 | - | 14 | 108 | |
| Gminy wiejskie Rural gminas | | | | | | | | | | | |
| Chłopice | 206 | 15 | 191 | 48 | 5 | 2 | 3 | 4 | 15 | 158 | |
| Jarosław | 750 | 14 | 736 | 127 | 28 | 6 | 34 | 4 | 33 | 623 | |
| Laszki | 273 | 16 | 257 | 92 | 12 | 4 | 11 | 10 | 33 | 181 | |
| Pawłosiów | 534 | 20 | 514 | 104 | 19 | 3 | 28 | 2 | 26 | 430 | |
| Radymno | 505 | 33 | 472 | 123 | 24 | 12 | 11 | 5 | 35 | 382 | |
| Rokietnica | 166 | 12 | 154 | 47 | 2 | - | 7 | - | 12 | 119 | |
| Rozwienica | 283 | 21 | 262 | 69 | 8 | - | 4 | 2 | 28 | 214 | |
| Wiązownica | 647 | 19 | 628 | 145 | 26 | 3 | 35 | 5 | 34 | 502 | |
| POWIAT LUBACZOWSKI | 3163 | 181 | 2982 | 735 | 95 | 12 | 103 | 36 | 191 | 2428 | |
| Gmina miejska Urban gmina | | | | | | | | | | | |
| Lubaczów | 1038 | 60 | 978 | 268 | 39 | 3 | 47 | 15 | 56 | 770 | |

^a Bez osób prowadzących gospodarstwa indywidualne w rolnictwie.

^a Excluding persons tending private farms in agriculture.

TABL. 1 (91). **PODMIOTY GOSPODARKI NARODOWEJ^a W REJESTRZE REGON W 2013 R. (cd.)**
Stan w dniu 31 XII
ENTITIES OF THE NATIONAL ECONOMY^a IN THE REGON REGISTER IN 2013 (cont.)
As of 31 XII

| WYSZCZEGÓLNIENIE SPECIFICATION | Ogółem Grand total | Sektor publiczny Public sector | Sektor prywatny Private sector | Z liczby ogółem Of grand total number | | | | | | | osoby fizyczne prowadzące działalność gospodarczą natural persons conducting economic activity |
|--|--|-----------------------------------|-----------------------------------|--|---|----|--------------------------------------|-------------------------------|--|------|---|
| | | | | osoby prawne i jednostki organizacyjne niemające osobowości prawnej legal persons and organizational entities without legal personality | | | | | | | |
| | | | | razem total | w tym of which | | | | | | |
| | | | | | spółki handlowe commercial companies | | spółki cywilne civil partnerships | spółdzielnie co-operatives | fundacje, stowarzyszenia i organizacje społeczne foundations, associations and social organizations | | |
| razem total | w tym z udziałem kapitału zagranicznego of which with foreign capital participation | | | | | | | | | | |
| POWIAT LUBACZOWSKI (dok.) (cont.) | | | | | | | | | | | |
| Gminy miejsko-wiejskie | | | | | | | | | | | |
| <i>Urban-rural gminas</i> | | | | | | | | | | | |
| Cieszanów | 326 | 14 | 312 | 85 | 9 | 1 | 9 | 4 | 30 | 241 | |
| miasto urban area | 137 | 8 | 129 | 45 | 8 | 1 | 4 | 3 | 16 | 92 | |
| wieś rural area | 189 | 6 | 183 | 40 | 1 | - | 5 | 1 | 14 | 149 | |
| Narol | 433 | 23 | 410 | 79 | 10 | 2 | 5 | 5 | 25 | 354 | |
| miasto urban area | 169 | 10 | 159 | 32 | 7 | 1 | 1 | 4 | 8 | 137 | |
| wieś rural area | 264 | 13 | 251 | 47 | 3 | 1 | 4 | 1 | 17 | 217 | |
| Oleszyce | 415 | 29 | 386 | 100 | 15 | 3 | 19 | 3 | 21 | 315 | |
| miasto urban area | 249 | 23 | 226 | 65 | 7 | - | 16 | 3 | 9 | 184 | |
| wieś rural area | 166 | 6 | 160 | 35 | 8 | 3 | 3 | - | 12 | 131 | |
| Gminy wiejskie | | | | | | | | | | | |
| <i>Rural gminas</i> | | | | | | | | | | | |
| Horyniec-Zdrój | 244 | 14 | 230 | 57 | 10 | 2 | 4 | 4 | 14 | 187 | |
| Lubaczów | 383 | 17 | 366 | 67 | 4 | 1 | 12 | 2 | 22 | 316 | |
| Stary Dzików | 182 | 11 | 171 | 39 | 5 | - | 2 | 3 | 11 | 143 | |
| Wielkie Oczy | 142 | 13 | 129 | 40 | 3 | - | 5 | - | 12 | 102 | |
| POWIAT PRZEMYSKI | 3957 | 178 | 3779 | 874 | 124 | 30 | 124 | 32 | 252 | 3083 | |
| Gminy wiejskie | | | | | | | | | | | |
| <i>Rural gminas</i> | | | | | | | | | | | |
| Bircza | 364 | 17 | 347 | 81 | 12 | 3 | 6 | 2 | 33 | 283 | |
| Dubiecko | 408 | 27 | 381 | 97 | 9 | - | 17 | 3 | 29 | 311 | |
| Fredropol | 234 | 19 | 215 | 73 | 4 | 1 | 3 | - | 29 | 161 | |
| Krasiczyn | 366 | 9 | 357 | 62 | 10 | 3 | 15 | 2 | 7 | 304 | |
| Krzywca | 247 | 10 | 237 | 42 | 2 | - | 3 | 1 | 16 | 205 | |
| Medyka | 311 | 14 | 297 | 82 | 20 | 4 | 13 | 3 | 22 | 229 | |
| Orły | 469 | 19 | 450 | 100 | 15 | 4 | 15 | 8 | 29 | 369 | |
| Przemysł | 741 | 25 | 716 | 140 | 27 | 13 | 25 | 5 | 30 | 601 | |
| Stubno | 188 | 11 | 177 | 53 | 8 | 1 | 4 | 1 | 21 | 135 | |
| Żurawica | 629 | 27 | 602 | 144 | 17 | 1 | 23 | 7 | 36 | 485 | |
| POWIAT PRZEWORSKI | 4406 | 229 | 4177 | 1025 | 166 | 32 | 208 | 36 | 206 | 3381 | |
| Gmina miejska | | | | | | | | | | | |
| <i>Urban gmina</i> | | | | | | | | | | | |
| Przeworsk | 1476 | 62 | 1414 | 378 | 81 | 22 | 110 | 13 | 54 | 1098 | |
| Gminy miejsko-wiejskie | | | | | | | | | | | |
| <i>Urban-rural gminas</i> | | | | | | | | | | | |
| Kańczuga | 607 | 36 | 571 | 138 | 26 | 4 | 28 | 4 | 30 | 469 | |
| miasto urban area | 261 | 17 | 244 | 70 | 19 | 2 | 15 | 4 | 8 | 191 | |
| wieś rural area | 346 | 19 | 327 | 68 | 7 | 2 | 13 | - | 22 | 278 | |
| Sieniawa | 356 | 20 | 336 | 101 | 23 | 1 | 13 | 4 | 20 | 255 | |
| miasto urban area | 195 | 16 | 179 | 58 | 9 | 1 | 9 | 3 | 10 | 137 | |
| wieś rural area | 161 | 4 | 157 | 43 | 14 | - | 4 | 1 | 10 | 118 | |

^a Bez osób prowadzących gospodarstwa indywidualne w rolnictwie.
^a Excluding persons tending private farms in agriculture.

TABL. 1 (91). **PODMIOTY GOSPODARKI NARODOWEJ^a W REJESTRZE REGON W 2013 R. (cd.)**
Stan w dniu 31 XII
ENTITIES OF THE NATIONAL ECONOMY^a IN THE REGON REGISTER IN 2013 (cont.)
As of 31 XII

| WYSZCZEGÓLNIENIE SPECIFICATION | Ogółem Grand total | Sektor publiczny Public sector | Sektor prywatny Private sector | Z liczby ogółem Of grand total number | | | | | | | osoby fizyczne prowadzące działalność gospodarczą natural persons conducting economic activity |
|--|--|-----------------------------------|-----------------------------------|--|---|------------|--------------------------------------|-------------------------------|--|---|---|
| | | | | osoby prawne i jednostki organizacyjne niemające osobowości prawnej legal persons and organizational entities without legal personality | | | | | | osoby fizyczne prowadzące działalność gospodarczą natural persons conducting economic activity | |
| | | | | razem total | w tym of which | | | | | | |
| | | | | | spółki handlowe commercial companies | | spółki cywilne civil partnerships | spółdzielnie co-operatives | fundacje, stowarzyszenia i organizacje społeczne foundations, associations and social organizations | | |
| razem total | w tym z udziałem kapitału zagranicznego of which with foreign capital participation | | | | | | | | | | |
| POWIAT PRZEWORSKI (dok.) (cont.) | | | | | | | | | | | |
| Gminy wiejskie Rural gminas | | | | | | | | | | | |
| Adamówka | 200 | 9 | 191 | 42 | 10 | 2 | 6 | 1 | 7 | 158 | |
| Gać | 167 | 17 | 150 | 50 | 4 | 1 | 2 | 3 | 14 | 117 | |
| Jawornik Polski | 235 | 12 | 223 | 56 | 3 | - | 8 | 3 | 17 | 179 | |
| Przeworsk | 677 | 29 | 648 | 103 | 6 | - | 25 | 2 | 22 | 574 | |
| Tryńcza | 349 | 20 | 329 | 74 | 10 | 1 | 9 | 2 | 19 | 275 | |
| Zarzecze | 339 | 24 | 315 | 83 | 3 | 1 | 7 | 4 | 23 | 256 | |
| Miasto na prawach powiatu: City with powiat status: | | | | | | | | | | | |
| Przemysł | 6105 | 373 | 5732 | 2156 | 551 | 161 | 439 | 37 | 312 | 3949 | |
| PODREGION RZESZOWSKI | 52465 | 1632 | 50833 | 13264 | 4270 | 511 | 3608 | 248 | 1926 | 39201 | |
| RZESZOWSKI SUBREGION | | | | | | | | | | | |
| POWIAT KOLBUSZOWSKI | 3508 | 155 | 3353 | 710 | 122 | 10 | 153 | 24 | 163 | 2798 | |
| Gmina miejsko-wiejska Urban-rural gmina | | | | | | | | | | | |
| Kolbuszowa | 1864 | 68 | 1796 | 398 | 93 | 7 | 106 | 15 | 65 | 1466 | |
| miasto urban area | 999 | 43 | 956 | 281 | 72 | 5 | 81 | 12 | 37 | 718 | |
| wieś rural area | 865 | 25 | 840 | 117 | 21 | 2 | 25 | 3 | 28 | 748 | |
| Gminy wiejskie Rural gminas | | | | | | | | | | | |
| Cmolas | 345 | 17 | 328 | 65 | 7 | - | 7 | 1 | 20 | 280 | |
| Dzikowiec | 227 | 21 | 206 | 54 | 1 | - | 6 | 2 | 17 | 173 | |
| Majdan Królewski | 468 | 15 | 453 | 72 | 8 | 1 | 18 | 1 | 22 | 396 | |
| Niwiska | 288 | 12 | 276 | 61 | 5 | 1 | 9 | 3 | 23 | 227 | |
| Raniżów | 316 | 22 | 294 | 60 | 8 | 1 | 7 | 2 | 16 | 256 | |
| POWIAT ŁAŃCUCKI | 5661 | 213 | 5448 | 1098 | 249 | 34 | 260 | 34 | 199 | 4563 | |
| Gmina miejska Urban gmina | | | | | | | | | | | |
| Łańcut | 2023 | 78 | 1945 | 502 | 119 | 19 | 146 | 12 | 68 | 1521 | |
| Gminy wiejskie Rural gminas | | | | | | | | | | | |
| Białobrzegi | 477 | 16 | 461 | 89 | 18 | 4 | 21 | 3 | 21 | 388 | |
| Czarna | 816 | 33 | 783 | 128 | 20 | 1 | 31 | 5 | 26 | 688 | |
| Łańcut | 1313 | 36 | 1277 | 189 | 53 | 6 | 33 | 6 | 44 | 1124 | |
| Markowa | 309 | 17 | 292 | 60 | 15 | 1 | 6 | 4 | 11 | 249 | |
| Rakszawa | 384 | 18 | 366 | 71 | 14 | 1 | 15 | - | 16 | 313 | |
| Zołyńia | 339 | 15 | 324 | 59 | 10 | 2 | 8 | 4 | 13 | 280 | |

^a Bez osób prowadzących gospodarstwa indywidualne w rolnictwie.

^a Excluding persons tending private farms in agriculture.

TABL. 1 (91). **PODMIOTY GOSPODARKI NARODOWEJ^a W REJESTRZE REGON W 2013 R. (cd.)**
Stan w dniu 31 XII
ENTITIES OF THE NATIONAL ECONOMY^a IN THE REGON REGISTER IN 2013 (cont.)
As of 31 XII

| WYSZCZEGÓLNIENIE SPECIFICATION | Ogółem Grand total | Sektor publiczny Public sector | Sektor prywatny Private sector | Z liczby ogółem Of grand total number | | | | | | | osoby fizyczne prowadzące działalność gospodarczą natural persons conducting economic activity |
|--|--|-----------------------------------|-----------------------------------|--|---|----|--------------------------------------|-------------------------------|--|------|---|
| | | | | osoby prawne i jednostki organizacyjne niemające osobowości prawnej legal persons and organizational entities without legal personality | | | | | | | |
| | | | | razem total | w tym of which | | | | fundacje, stowarzyszenia i organizacje społeczne foundations, associations and social organizations | | |
| | | | | | spółki handlowe commercial companies | | spółki cywilne civil partnerships | spółdzielnie co-operatives | | | |
| razem total | w tym z udziałem kapitału zagranicznego of which with foreign capital participation | razem total | spółdzielnie co-operatives | | | | | | | | |
| POWIAT ROPCZYCKO- -SĘDZISZOWSKI | 4750 | 182 | 4568 | 884 | 148 | 33 | 216 | 23 | 187 | 3866 | |
| Gminy miejsko-wiejskie Urban-rural gminas | | | | | | | | | | | |
| Ropczyce | 2106 | 97 | 2009 | 429 | 82 | 24 | 110 | 7 | 71 | 1677 | |
| miasto urban area | 1504 | 72 | 1432 | 348 | 73 | 23 | 91 | 7 | 49 | 1156 | |
| wieś rural area | 602 | 25 | 577 | 81 | 9 | 1 | 19 | - | 22 | 521 | |
| Sędziszów Małopolski | 1433 | 38 | 1395 | 260 | 39 | 8 | 71 | 9 | 55 | 1173 | |
| miasto urban area | 679 | 19 | 660 | 141 | 33 | 5 | 46 | 6 | 19 | 538 | |
| wieś rural area | 754 | 19 | 735 | 119 | 6 | 3 | 25 | 3 | 36 | 635 | |
| Gminy wiejskie Rural gminas | | | | | | | | | | | |
| Iwierzycy | 417 | 15 | 402 | 58 | 11 | - | 9 | 3 | 17 | 359 | |
| Ostrów | 384 | 19 | 365 | 74 | 7 | 1 | 15 | 2 | 25 | 310 | |
| Wielopole Skrzyńskie | 410 | 13 | 397 | 63 | 9 | - | 11 | 2 | 19 | 347 | |
| POWIAT RZESZOWSKI | 11147 | 379 | 10768 | 2143 | 625 | 70 | 435 | 71 | 393 | 9004 | |
| Gmina miejska Urban gmina | | | | | | | | | | | |
| Dynów | 443 | 28 | 415 | 108 | 15 | 2 | 32 | 3 | 18 | 335 | |
| Gminy miejsko-wiejskie Urban-rural gminas | | | | | | | | | | | |
| Błażowa | 677 | 21 | 656 | 113 | 10 | 2 | 25 | 4 | 29 | 564 | |
| miasto urban area | 206 | 14 | 192 | 62 | 6 | 1 | 15 | 3 | 14 | 144 | |
| wieś rural area | 471 | 7 | 464 | 51 | 4 | 1 | 10 | 1 | 15 | 420 | |
| Boguchwała | 1475 | 34 | 1441 | 254 | 82 | 11 | 48 | 13 | 52 | 1221 | |
| miasto urban area | 541 | 16 | 525 | 125 | 50 | 11 | 19 | 9 | 22 | 416 | |
| wieś rural area | 934 | 18 | 916 | 129 | 32 | - | 29 | 4 | 30 | 805 | |
| Głogów Małopolski | 1546 | 36 | 1510 | 369 | 175 | 24 | 69 | 5 | 58 | 1177 | |
| miasto urban area | 558 | 14 | 544 | 103 | 18 | 4 | 32 | 4 | 18 | 455 | |
| wieś rural area | 988 | 22 | 966 | 266 | 157 | 20 | 37 | 1 | 40 | 722 | |
| Sokolów Małopolski | 952 | 50 | 902 | 190 | 38 | 3 | 36 | 9 | 29 | 762 | |
| miasto urban area | 365 | 20 | 345 | 91 | 19 | 3 | 24 | 5 | 12 | 274 | |
| wieś rural area | 587 | 30 | 557 | 99 | 19 | - | 12 | 4 | 17 | 488 | |
| Tyczyn | 851 | 22 | 829 | 148 | 46 | 6 | 36 | 5 | 24 | 703 | |
| miasto urban area | 360 | 15 | 345 | 90 | 30 | 4 | 18 | 5 | 14 | 270 | |
| wieś rural area | 491 | 7 | 484 | 58 | 16 | 2 | 18 | - | 10 | 433 | |
| Gminy wiejskie Rural gminas | | | | | | | | | | | |
| Chmielnik | 400 | 13 | 387 | 75 | 14 | 3 | 9 | 4 | 24 | 325 | |
| Dynów | 311 | 20 | 291 | 63 | 8 | - | 6 | 2 | 20 | 248 | |
| Hyżne | 326 | 16 | 310 | 66 | 6 | 1 | 10 | 2 | 20 | 260 | |
| Kamień | 314 | 21 | 293 | 67 | 10 | - | 8 | 3 | 15 | 247 | |
| Krasne | 994 | 22 | 972 | 145 | 42 | 9 | 48 | 3 | 20 | 849 | |
| Lubenia | 301 | 9 | 292 | 49 | 11 | - | 11 | 4 | 10 | 252 | |
| Świlcza | 1043 | 43 | 1000 | 193 | 68 | 3 | 24 | 4 | 35 | 850 | |
| Trzebowńsko | 1514 | 44 | 1470 | 303 | 100 | 6 | 73 | 10 | 39 | 1211 | |

^a Bez osób prowadzących gospodarstwa indywidualne w rolnictwie.

^a Excluding persons tending private farms in agriculture.

TABL. 1 (91). **PODMIOTY GOSPODARKI NARODOWEJ^a W REJESTRZE REGON W 2013 R. (cd.)**
Stan w dniu 31 XII
ENTITIES OF THE NATIONAL ECONOMY^a IN THE REGON REGISTER IN 2013 (cont.)
As of 31 XII

| WYSZCZEGÓLNIENIE SPECIFICATION | Ogółem Grand total | Sektor publiczny Public sector | Sektor prywatny Private sector | Z liczby ogółem Of grand total number | | | | | | | osoby fizyczne prowadzące działalność gospodarczą natural persons conducting economic activity |
|---|--|-----------------------------------|-----------------------------------|--|---|------------|--------------------------------------|-------------------------------|--|--------------|---|
| | | | | osoby prawne i jednostki organizacyjne niemające osobowości prawnej legal persons and organizational entities without legal personality | | | | | | | |
| | | | | razem total | w tym of which | | | | | | |
| | | | | | spółki handlowe commercial companies | | spółki cywilne civil partnerships | spółdzielnie co-operatives | fundacje, stowarzyszenia i organizacje społeczne foundations, associations and social organizations | | |
| razem total | w tym z udziałem kapitału zagranicznego of which with foreign capital participation | | | | | | | | | | |
| POWIAT STRZYŻOWSKI | 3696 | 175 | 3521 | 711 | 103 | 10 | 143 | 20 | 149 | 2985 | |
| Gmina miejsko-wiejska Urban-rural gmina | | | | | | | | | | | |
| Strzyżów | 1378 | 70 | 1308 | 275 | 39 | 2 | 56 | 8 | 56 | 1103 | |
| miasto urban area | 787 | 48 | 739 | 180 | 30 | 1 | 41 | 7 | 27 | 607 | |
| wieś rural area | 591 | 22 | 569 | 95 | 9 | 1 | 15 | 1 | 29 | 496 | |
| Gminy wiejskie Rural gminas | | | | | | | | | | | |
| Czudec | 701 | 30 | 671 | 126 | 24 | 2 | 33 | 3 | 21 | 575 | |
| Frysztak | 654 | 32 | 622 | 126 | 16 | 2 | 23 | 2 | 29 | 528 | |
| Niebylec | 562 | 29 | 533 | 97 | 14 | 2 | 21 | 2 | 18 | 465 | |
| Wiśniowa | 401 | 14 | 387 | 87 | 10 | 2 | 10 | 5 | 25 | 314 | |
| Miasto na prawach powiatu: City with powiat status: | | | | | | | | | | | |
| Rzeszów | 23703 | 528 | 23175 | 7718 | 3023 | 354 | 2401 | 76 | 835 | 15985 | |
| PODREGION TARNOBRZESKI TARNOBRZESKI SUBREGION | 44637 | 1644 | 42993 | 10445 | 2356 | 329 | 3217 | 204 | 1763 | 34192 | |
| POWIAT DĘBICKI | 8968 | 370 | 8598 | 2078 | 528 | 59 | 519 | 38 | 375 | 6890 | |
| Gmina miejska Urban gmina | | | | | | | | | | | |
| Dębica | 4184 | 140 | 4044 | 1124 | 333 | 38 | 353 | 20 | 144 | 3060 | |
| Gminy miejsko-wiejskie Urban-rural gminas | | | | | | | | | | | |
| Brzostek | 559 | 33 | 526 | 127 | 19 | 4 | 10 | 2 | 44 | 432 | |
| miasto urban area | 218 | 14 | 204 | 53 | 11 | 2 | 4 | 1 | 15 | 165 | |
| wieś rural area | 341 | 19 | 322 | 74 | 8 | 2 | 6 | 1 | 29 | 267 | |
| Pilzno | 996 | 46 | 950 | 188 | 35 | 3 | 46 | 4 | 36 | 808 | |
| miasto urban area | 435 | 13 | 422 | 83 | 20 | 1 | 30 | 2 | 10 | 352 | |
| wieś rural area | 561 | 33 | 528 | 105 | 15 | 2 | 16 | 2 | 26 | 456 | |
| Gminy wiejskie Rural gminas | | | | | | | | | | | |
| Czarna | 706 | 37 | 669 | 133 | 12 | - | 24 | 3 | 27 | 573 | |
| Dębica | 1507 | 55 | 1452 | 276 | 73 | 10 | 53 | 5 | 62 | 1231 | |
| Jodłowa | 208 | 19 | 189 | 51 | 5 | - | 5 | 2 | 16 | 157 | |
| Żyraków | 808 | 40 | 768 | 179 | 51 | 4 | 28 | 2 | 46 | 629 | |
| POWIAT LEŻAJSKI | 4154 | 162 | 3992 | 908 | 146 | 23 | 223 | 31 | 187 | 3246 | |
| Gmina miejska Urban gmina | | | | | | | | | | | |
| Leżajsk | 1592 | 64 | 1528 | 421 | 75 | 16 | 143 | 13 | 60 | 1171 | |

^a Bez osób prowadzących gospodarstwa indywidualne w rolnictwie.
^a Excluding persons tending private farms in agriculture.

TABL. 1 (91). **PODMIOTY GOSPODARKI NARODOWEJ^a W REJESTRZE REGON W 2013 R. (cd.)**
Stan w dniu 31 XII
ENTITIES OF THE NATIONAL ECONOMY^a IN THE REGON REGISTER IN 2013 (cont.)
As of 31 XII

| WYSZCZEGÓLNIENIE SPECIFICATION | Ogółem Grand total | Sektor publiczny Public sector | Sektor prywatny Private sector | Z liczby ogółem Of grand total number | | | | | | | osoby fizyczne prowadzące działalność gospodarczą natural persons conducting economic activity |
|--|--|-----------------------------------|-----------------------------------|--|---|-----|--------------------------------------|-------------------------------|--|------|---|
| | | | | osoby prawne i jednostki organizacyjne niemające osobowości prawnej legal persons and organizational entities without legal personality | | | | | | | |
| | | | | razem total | w tym of which | | | | fundacje, stowarzyszenia i organizacje społeczne foundations, associations and social organizations | | |
| | | | | | spółki handlowe commercial companies | | spółki cywilne civil partnerships | spółdzielnie co-operatives | | | |
| razem total | w tym z udziałem kapitału zagranicznego of which with foreign capital participation | | | | | | | | | | |
| POWIAT LEŻAJSKI (dok.) (cont.) | | | | | | | | | | | |
| Gmina miejsko-wiejska Urban-rural gmina | | | | | | | | | | | |
| Nowa Sarzyna | 926 | 37 | 889 | 222 | 41 | 4 | 42 | 5 | 40 | 704 | |
| miasto urban area | 365 | 22 | 343 | 132 | 32 | 2 | 20 | 4 | 11 | 233 | |
| wieś rural area | 561 | 15 | 546 | 90 | 9 | 2 | 22 | 1 | 29 | 471 | |
| Gminy wiejskie Rural gminas | | | | | | | | | | | |
| Grodzisko Dolne | 359 | 18 | 341 | 68 | 5 | - | 6 | 3 | 25 | 291 | |
| Kuryłówka | 302 | 13 | 289 | 50 | 4 | - | 7 | 3 | 17 | 252 | |
| Leżajsk | 975 | 30 | 945 | 147 | 21 | 3 | 25 | 7 | 45 | 828 | |
| POWIAT MIELECKI | 10301 | 365 | 9936 | 2465 | 657 | 105 | 806 | 43 | 396 | 7836 | |
| Gmina miejska Urban gmina | | | | | | | | | | | |
| Mielec | 6147 | 209 | 5938 | 1558 | 506 | 93 | 574 | 22 | 141 | 4589 | |
| Gmina miejsko-wiejska Urban-rural gmina | | | | | | | | | | | |
| Przeclaw | 542 | 28 | 514 | 126 | 26 | 2 | 31 | 3 | 33 | 416 | |
| miasto urban area | 131 | 15 | 116 | 45 | 8 | 1 | 12 | 3 | 7 | 86 | |
| wieś rural area | 411 | 13 | 398 | 81 | 18 | 1 | 19 | - | 26 | 330 | |
| Radomyśl Wielki | 818 | 30 | 788 | 163 | 15 | - | 37 | 3 | 48 | 655 | |
| miasto urban area | 289 | 16 | 273 | 65 | 8 | - | 20 | 2 | 10 | 224 | |
| wieś rural area | 529 | 14 | 515 | 98 | 7 | - | 17 | 1 | 38 | 431 | |
| Gminy wiejskie Rural gminas | | | | | | | | | | | |
| Borowa | 319 | 13 | 306 | 83 | 12 | 1 | 18 | - | 29 | 236 | |
| Czermin | 380 | 15 | 365 | 69 | 7 | - | 14 | 2 | 17 | 311 | |
| Gawłuszowice | 142 | 7 | 135 | 40 | 7 | - | 7 | 2 | 15 | 102 | |
| Mielec | 868 | 20 | 848 | 173 | 37 | 2 | 59 | 5 | 38 | 695 | |
| Padew Narodowa | 249 | 8 | 241 | 51 | 6 | - | 10 | 4 | 16 | 198 | |
| Tuszów Narodowy | 456 | 18 | 438 | 112 | 30 | 7 | 24 | 1 | 34 | 344 | |
| Wadowice Górne | 380 | 17 | 363 | 90 | 11 | - | 32 | 1 | 25 | 290 | |
| POWIAT NIŻAŃSKI | 3993 | 168 | 3825 | 762 | 109 | 7 | 187 | 23 | 158 | 3231 | |
| Gminy miejsko-wiejskie Urban-rural gminas | | | | | | | | | | | |
| Nisko | 1736 | 54 | 1682 | 330 | 63 | 4 | 109 | 10 | 48 | 1406 | |
| miasto urban area | 1344 | 44 | 1300 | 278 | 53 | 4 | 98 | 10 | 34 | 1066 | |
| wieś rural area | 392 | 10 | 382 | 52 | 10 | - | 11 | - | 14 | 340 | |
| Rudnik nad Sanem | 624 | 25 | 599 | 117 | 15 | - | 37 | 3 | 23 | 507 | |
| miasto urban area | 494 | 23 | 471 | 101 | 15 | - | 34 | 3 | 14 | 393 | |
| wieś rural area | 130 | 2 | 128 | 16 | - | - | 3 | - | 9 | 114 | |
| Ulanów | 400 | 17 | 383 | 82 | 8 | - | 10 | 2 | 26 | 318 | |
| miasto urban area | 121 | 11 | 110 | 36 | 5 | - | 8 | 1 | 8 | 85 | |
| wieś rural area | 279 | 6 | 273 | 46 | 3 | - | 2 | 1 | 18 | 233 | |

^a Bez osób prowadzących gospodarstwa indywidualne w rolnictwie.

^a Excluding persons tending private farms in agriculture.

TABL. 1 (91). **PODMIOTY GOSPODARKI NARODOWEJ^a W REJESTRZE REGON W 2013 R. (dok.)**
Stan w dniu 31 XII
ENTITIES OF THE NATIONAL ECONOMY^a IN THE REGON REGISTER IN 2013 (cont.)
As of 31 XII

| WYSZCZEGÓLNIENIE SPECIFICATION | Ogółem Grand total | Sektor publiczny Public sector | Sektor prywatny Private sector | Z liczby ogółem Of grand total number | | | | | | | osoby fizyczne prowadzące działalność gospodarczą natural persons conducting economic activity |
|--|--|-----------------------------------|--------------------------------------|--|--|----|--------------------------------------|-------------------------------|--|--|---|
| | | | | osoby prawne i jednostki organizacyjne niemające osobowości prawnej legal persons and organizational entities without legal personality | | | | | | | |
| | | | | razem total | w tym of which | | | | | fundacje, stowarzyszenia i organizacje społeczne foundations, associations and social organizations | |
| | | | | | spółki handlowe commercial companies | | spółki cywilne civil partnerships | spółdzielnie co-operatives | fundacje, stowarzyszenia i organizacje społeczne foundations, associations and social organizations | | |
| razem total | w tym z udziałem kapitału zagranicznego of which with foreign capital participation | razem total | spółki cywilne civil partnerships | spółdzielnie co-operatives | fundacje, stowarzyszenia i organizacje społeczne foundations, associations and social organizations | | | | | | |
| POWIAT NIŻAŃSKI (dok.) (cont.) | | | | | | | | | | | |
| Gminy wiejskie Rural gminas | | | | | | | | | | | |
| Harasiuki | 270 | 19 | 251 | 55 | 4 | 1 | 4 | 3 | 15 | 215 | |
| Jarocin | 268 | 12 | 256 | 54 | 6 | 1 | 8 | 1 | 11 | 214 | |
| Jeżowe | 453 | 29 | 424 | 77 | 7 | 1 | 10 | 2 | 20 | 376 | |
| Krzeszów | 242 | 12 | 230 | 47 | 6 | - | 9 | 2 | 15 | 195 | |
| POWIAT STALOWOWOLSKI | 8803 | 303 | 8500 | 2183 | 479 | 64 | 760 | 40 | 314 | 6620 | |
| Gmina miejska Urban gmina | | | | | | | | | | | |
| Stalowa Wola | 6213 | 207 | 6006 | 1711 | 435 | 57 | 638 | 25 | 174 | 4502 | |
| Gminy wiejskie Rural gminas | | | | | | | | | | | |
| Bojanów | 324 | 20 | 304 | 62 | - | - | 14 | 1 | 24 | 262 | |
| Pysznica | 669 | 18 | 651 | 82 | 11 | 2 | 22 | 2 | 19 | 587 | |
| Radomyśl nad Sanem | 440 | 21 | 419 | 106 | 7 | 2 | 26 | 4 | 39 | 334 | |
| Zaklików | 480 | 18 | 462 | 93 | 8 | - | 29 | 5 | 15 | 387 | |
| Zaleszany | 677 | 19 | 658 | 129 | 18 | 3 | 31 | 3 | 43 | 548 | |
| POWIAT TARNOBRZESKI | 3395 | 155 | 3240 | 738 | 121 | 17 | 211 | 12 | 146 | 2657 | |
| Gminy miejsko-wiejskie Urban-rural gminas | | | | | | | | | | | |
| Baranów Sandomierski | 739 | 33 | 706 | 139 | 20 | 3 | 41 | 2 | 32 | 600 | |
| miasto urban area | 145 | 13 | 132 | 35 | 4 | 1 | 7 | 1 | 7 | 110 | |
| wieś rural area | 594 | 20 | 574 | 104 | 16 | 2 | 34 | 1 | 25 | 490 | |
| Nowa Dęba | 1272 | 66 | 1206 | 343 | 71 | 7 | 77 | 5 | 59 | 929 | |
| miasto urban area | 934 | 48 | 886 | 257 | 56 | 5 | 56 | 4 | 35 | 677 | |
| wieś rural area | 338 | 18 | 320 | 86 | 15 | 2 | 21 | 1 | 24 | 252 | |
| Gminy wiejskie Rural gminas | | | | | | | | | | | |
| Gorzyce | 883 | 29 | 854 | 160 | 19 | 6 | 63 | 3 | 37 | 723 | |
| Grębów | 501 | 27 | 474 | 96 | 11 | 1 | 30 | 2 | 18 | 405 | |
| Miasto na prawach powiatu: City with powiat status: | | | | | | | | | | | |
| Tarnobrzeg | 5023 | 121 | 4902 | 1311 | 316 | 54 | 511 | 17 | 187 | 3712 | |

^a Bez osób prowadzących gospodarstwa indywidualne w rolnictwie.
^a Excluding persons tending private farms in agriculture.

TABL. 2 (92). **PODMIOTY GOSPODARKI NARODOWEJ^a W REJESTRZE REGON WEDŁUG WYBRANYCH SEKCJI W 2013 R.**
Stan w dniu 31 XII
ENTITIES OF THE NATIONAL ECONOMY^a IN THE REGON REGISTER BY SELECTED SECTIONS IN 2013
As of 31 XII

| WYSZCZEGÓLNIENIE SPECIFICATION | Ogółem Grand total | W tym Of which | | | | | | | | | |
|--|-----------------------|--|----------------------|---|---------------------------------------|--|--|--|---|--|---|
| | | rolnictwo, leśnictwo, łowiectwo i rybactwo agriculture, forestry and fishing | przemysł industry | | budow- nictwo construc- tion | handel; naprawa pojazdów samochodo- wych ^Δ trade; repair of motor vehicles ^Δ | transport i gospo- darka maga- zynowa transport and storage | zakwa- terowanie i gastro- nomia ^Δ accom- modation and catering ^Δ | infor- macja i komu- nikacja informa- tion and communi- cation | obsługa ryнку nierucho- mości ^Δ real estate activities | działalność profesjonal- na, nau- kowa i techniczna i techniczna professional, scientific and technical activities |
| | | | razem total | w tym przetwórstwo przemys- łowe of which manufac- turing | | | | | | | |
| WOJEWÓDZTWO VOIVODSHIP | 159627 | 3404 | 16372 | 15444 | 19955 | 44025 | 10577 | 4542 | 3587 | 4223 | 12620 |
| PODREGION KROŚNIĘŃSKI . KROŚNIĘŃSKI SUBREGION | 36558 | 1460 | 3818 | 3616 | 4558 | 9663 | 2309 | 1459 | 679 | 706 | 2581 |
| POWIAT BIESZCZADZKI | 2165 | 356 | 170 | 157 | 245 | 432 | 109 | 163 | 23 | 53 | 93 |
| Gmina miejsko-wiejska Urban-rural gmina | | | | | | | | | | | |
| Ustrzyki Dolne | 1627 | 161 | 125 | 115 | 222 | 373 | 81 | 108 | 20 | 47 | 77 |
| miasto urban area | 1047 | 47 | 70 | 68 | 139 | 260 | 41 | 67 | 18 | 44 | 60 |
| wieś rural area | 580 | 114 | 55 | 47 | 83 | 113 | 40 | 41 | 2 | 3 | 17 |
| Gminy wiejskie Rural gminas | | | | | | | | | | | |
| Czarna | 197 | 62 | 18 | 17 | 9 | 21 | 8 | 15 | 2 | 2 | 7 |
| Lutowiska | 341 | 133 | 27 | 25 | 14 | 38 | 20 | 40 | 1 | 4 | 9 |
| POWIAT BRZÓZOWSKI | 3827 | 99 | 400 | 376 | 840 | 897 | 305 | 59 | 58 | 23 | 216 |
| Gmina miejsko-wiejska Urban-rural gmina | | | | | | | | | | | |
| Brzozów | 1724 | 34 | 158 | 151 | 307 | 464 | 110 | 27 | 22 | 18 | 118 |
| miasto urban area | 801 | 10 | 74 | 69 | 90 | 231 | 39 | 11 | 12 | 14 | 68 |
| wieś rural area | 923 | 24 | 84 | 82 | 217 | 233 | 71 | 16 | 10 | 4 | 50 |
| Gminy wiejskie Rural gminas | | | | | | | | | | | |
| Domaradz | 293 | 3 | 33 | 32 | 97 | 55 | 23 | 4 | 3 | - | 10 |
| Dydnia | 412 | 18 | 36 | 33 | 110 | 84 | 46 | 6 | 3 | - | 18 |
| Haczów | 586 | 7 | 70 | 66 | 147 | 128 | 32 | 7 | 6 | 2 | 36 |
| Jasienica Rosielna | 408 | 7 | 59 | 55 | 80 | 100 | 38 | 9 | 17 | 3 | 21 |
| Nozdrzec | 404 | 30 | 44 | 39 | 99 | 66 | 56 | 6 | 7 | - | 13 |
| POWIAT JASIELSKI | 7828 | 134 | 906 | 852 | 922 | 2356 | 519 | 208 | 151 | 127 | 599 |
| Gmina miejska Urban gmina | | | | | | | | | | | |
| Jasło | 3718 | 19 | 342 | 319 | 300 | 1176 | 191 | 97 | 86 | 113 | 388 |
| Gmina miejsko-wiejska Urban-rural gmina | | | | | | | | | | | |
| Kolaczyce | 448 | 9 | 57 | 55 | 90 | 117 | 22 | 19 | 7 | - | 28 |
| miasto urban area | 103 | - | 15 | 14 | 15 | 25 | 3 | 4 | 2 | - | 7 |
| wieś rural area | 345 | 9 | 42 | 41 | 75 | 92 | 19 | 15 | 5 | - | 21 |
| Gminy wiejskie Rural gminas | | | | | | | | | | | |
| Brzyska | 299 | 4 | 33 | 33 | 61 | 87 | 28 | 2 | 7 | 1 | 6 |
| Dębowiec | 442 | 8 | 65 | 62 | 76 | 112 | 28 | 15 | 12 | 2 | 23 |
| Jasło | 942 | 22 | 121 | 109 | 120 | 301 | 78 | 24 | 16 | 4 | 58 |
| Krempna | 117 | 32 | 7 | 6 | 13 | 15 | 8 | 5 | - | - | 5 |
| Nowy Żmigrod | 477 | 16 | 46 | 45 | 64 | 161 | 38 | 13 | 3 | 1 | 27 |
| Osiek Jasielski | 252 | 10 | 42 | 39 | 32 | 64 | 38 | 8 | 1 | 2 | 7 |
| Skolyszyn | 649 | 9 | 108 | 101 | 102 | 202 | 46 | 18 | 13 | 2 | 34 |
| Tarnowiec | 484 | 5 | 85 | 83 | 64 | 121 | 42 | 7 | 6 | 2 | 23 |

^a Bez osób prowadzących gospodarstwa indywidualne w rolnictwie.

^a Excluding persons tending private farms in agriculture.

TABL. 2 (92). PODMIOTY GOSPODARKI NARODOWEJ^a W REJESTRZE REGON WEDŁUG WYBRANYCH SEKCJI W 2013 R. (cd.)
Stan w dniu 31 XII
ENTITIES OF THE NATIONAL ECONOMY^a IN THE REGON REGISTER BY SELECTED SECTIONS IN 2013 (cont.)
As of 31 XII

| WYSZCZEGÓLNIENIE SPECIFICATION | Ogółem Grand total | W tym Of which | | | | | | | | | |
|--|-----------------------|--|----------------------|---|---------------------------------------|--|--|--|---|---|--|
| | | rolnictwo, leśnictwo, łowiectwo i rybactwo agriculture, fore- stry and fishing | przemysł industry | | budow- nictwo constru- ction | handel; naprawa pojazdów samochodo- wych ^Δ trade; repair of motor vehicles ^Δ | transport i gospo- darka maga- zynowa transport and storage | zakwa- terowanie i gastro- nomia ^Δ accom- modation and catering ^Δ | infor- macja i komu- nikacja informa- tion and communi- cation | obsługa rynków nierucho- mości ^Δ real estate activities | działalność profesjonal- na, nau- kowa i techniczna profes- sional, sci- entific and technical activities |
| | | | razem total | w tym przetwórstwo przemys- łowe of which manufa- cturing | | | | | | | |
| POWIAT KROŚNIEŃSKI | 7352 | 218 | 952 | 900 | 1059 | 1973 | 522 | 212 | 138 | 82 | 405 |
| Gminy miejsko-wiejskie Urban-rural gminas | | | | | | | | | | | |
| Dukla | 776 | 32 | 87 | 74 | 94 | 209 | 82 | 19 | 12 | 15 | 32 |
| miasto urban area | 224 | 5 | 25 | 22 | 15 | 66 | 17 | 6 | 2 | 13 | 12 |
| wieś rural area | 552 | 27 | 62 | 52 | 79 | 143 | 65 | 13 | 10 | 2 | 20 |
| Iwonicz-Zdrój | 807 | 15 | 80 | 78 | 147 | 219 | 44 | 45 | 17 | 12 | 33 |
| miasto urban area | 254 | 2 | 20 | 19 | 15 | 55 | 8 | 31 | 8 | 10 | 9 |
| wieś rural area | 553 | 13 | 60 | 59 | 132 | 164 | 36 | 14 | 9 | 2 | 24 |
| Jedlicze | 947 | 15 | 129 | 121 | 104 | 269 | 82 | 19 | 19 | 19 | 70 |
| miasto urban area | 444 | 8 | 62 | 55 | 37 | 121 | 32 | 11 | 12 | 16 | 36 |
| wieś rural area | 503 | 7 | 67 | 66 | 67 | 148 | 50 | 8 | 7 | 3 | 34 |
| Rymanów | 1206 | 63 | 110 | 107 | 203 | 293 | 68 | 45 | 20 | 15 | 75 |
| miasto urban area | 402 | 5 | 44 | 42 | 55 | 113 | 19 | 8 | 9 | 6 | 34 |
| wieś rural area | 804 | 58 | 66 | 65 | 148 | 180 | 49 | 37 | 11 | 9 | 41 |
| Gminy wiejskie Rural gminas | | | | | | | | | | | |
| Chorkówka | 737 | 13 | 99 | 91 | 119 | 216 | 46 | 22 | 15 | 4 | 32 |
| Jaślika | 105 | 29 | 10 | 4 | 14 | 12 | 4 | 2 | 1 | 3 | 4 |
| Korczyna | 787 | 25 | 113 | 111 | 113 | 203 | 63 | 14 | 12 | 6 | 55 |
| Krościenko Wyżne | 486 | 2 | 80 | 80 | 72 | 129 | 36 | 8 | 9 | 6 | 31 |
| Miejsce Piastowe | 929 | 8 | 163 | 160 | 116 | 248 | 49 | 22 | 25 | 2 | 45 |
| Wojaszówka | 572 | 16 | 81 | 74 | 77 | 175 | 48 | 16 | 8 | - | 28 |
| POWIAT LESKI | 2861 | 312 | 197 | 183 | 297 | 567 | 139 | 414 | 24 | 59 | 129 |
| Gmina miejsko-wiejska Urban-rural gmina | | | | | | | | | | | |
| Lesko | 1159 | 48 | 80 | 72 | 134 | 276 | 56 | 62 | 11 | 39 | 76 |
| miasto urban area | 734 | 10 | 41 | 35 | 68 | 190 | 32 | 37 | 8 | 38 | 56 |
| wieś rural area | 425 | 38 | 39 | 37 | 66 | 86 | 24 | 25 | 3 | 1 | 20 |
| Gminy wiejskie Rural gminas | | | | | | | | | | | |
| Baligród | 326 | 91 | 30 | 30 | 44 | 39 | 17 | 18 | 2 | 4 | 13 |
| Cisna | 285 | 75 | 16 | 15 | 21 | 29 | 12 | 66 | 1 | 4 | 6 |
| Olszanica | 407 | 31 | 44 | 42 | 53 | 104 | 25 | 21 | 5 | 10 | 11 |
| Solina | 684 | 67 | 27 | 24 | 45 | 119 | 29 | 247 | 5 | 2 | 23 |
| POWIAT SANOCKI | 6927 | 321 | 635 | 604 | 785 | 1820 | 435 | 252 | 125 | 201 | 535 |
| Gmina miejska Urban gmina | | | | | | | | | | | |
| Sanok | 3752 | 34 | 326 | 310 | 304 | 1091 | 209 | 140 | 96 | 150 | 378 |
| Gmina miejsko-wiejska Urban-rural gmina | | | | | | | | | | | |
| Zagórz | 745 | 49 | 90 | 86 | 91 | 171 | 52 | 15 | 13 | 27 | 51 |
| miasto urban area | 371 | 7 | 48 | 44 | 39 | 97 | 21 | 13 | 7 | 23 | 32 |
| wieś rural area | 374 | 42 | 42 | 42 | 52 | 74 | 31 | 2 | 6 | 4 | 19 |

^a Bez osób prowadzących gospodarstwa indywidualne w rolnictwie.

^a Excluding persons tending private farms in agriculture.

TABL. 2 (92). **PODMIOTY GOSPODARKI NARODOWEJ^a W REJESTRZE REGON WEDŁUG WYBRANYCH SEKCJI W 2013 R. (cd.)**
Stan w dniu 31 XII
ENTITIES OF THE NATIONAL ECONOMY^a IN THE REGON REGISTER BY SELECTED SECTIONS IN 2013 (cont.)
As of 31 XII

| WYSZCZEGÓLNIENIE SPECIFICATION | Ogółem Grand total | W tym Of which | | | | | | | | | |
|--|-----------------------|--|----------------------|---|---------------------------------------|--|--|--|---|---|--|
| | | rolnictwo, leśnictwo, łowiectwo i rybactwo agriculture, fore- stry and fishing | przemysł industry | | budow- nictwo constru- ction | handel; naprawa pojazdów samochodo- wych ^Δ trade; repair of motor vehicles ^Δ | transport i gospo- darka maga- zynowa transport and storage | zakwa- terowanie i gastro- nomia ^Δ accom- modation and catering ^Δ | infor- macja i komu- nikacja informa- tion and communi- cation | obsługa rynków nierucho- mości ^Δ real estate activities | działalność profesjonal- na, nau- kowa i techniczna profes- sional, sci- entific and technical activities |
| | | | razem total | w tym przetwórstwo przemys- łowe of which manufa- cturing | | | | | | | |
| POWIAT SANOCKI (dok.) (cont.) | | | | | | | | | | | |
| Gminy wiejskie Rural gminas | | | | | | | | | | | |
| Besko | 251 | 10 | 22 | 21 | 55 | 71 | 10 | 6 | 2 | - | 13 |
| Bukowsko | 403 | 48 | 51 | 49 | 70 | 79 | 32 | 14 | 1 | 2 | 14 |
| Komańcza | 324 | 91 | 19 | 17 | 24 | 49 | 19 | 31 | 4 | 15 | 12 |
| Sanok | 880 | 51 | 78 | 74 | 147 | 225 | 76 | 23 | 4 | 2 | 47 |
| Tyrawa Wołoska | 89 | 18 | 8 | 8 | 15 | 12 | 4 | 7 | - | 1 | 2 |
| Zarszyn | 483 | 20 | 41 | 39 | 79 | 122 | 33 | 16 | 5 | 4 | 18 |
| Miasto na prawach powiatu: City with powiat status: | | | | | | | | | | | |
| Krosno | 5598 | 20 | 558 | 544 | 410 | 1618 | 280 | 151 | 160 | 161 | 604 |
| PODREGION PRZEMYSKI PRZEMYSKI SUBREGION | 25967 | 616 | 2177 | 2026 | 3096 | 7755 | 1589 | 712 | 414 | 999 | 1643 |
| POWIAT JAROSŁAWSKI | 8336 | 143 | 680 | 627 | 1057 | 2779 | 547 | 177 | 119 | 250 | 558 |
| Gminy miejskie Urban gminas | | | | | | | | | | | |
| Jarosław | 4306 | 21 | 289 | 272 | 387 | 1567 | 199 | 105 | 71 | 221 | 371 |
| Radymno | 370 | 2 | 21 | 20 | 35 | 159 | 15 | 9 | 5 | 9 | 26 |
| Gmina miejsko-wiejska Urban-rural gmina | | | | | | | | | | | |
| Pruchnik | 296 | 4 | 22 | 21 | 52 | 90 | 20 | 9 | 7 | 1 | 14 |
| miasto urban area | 158 | 1 | 10 | 9 | 22 | 54 | 8 | 4 | 5 | 1 | 9 |
| wieś rural area | 138 | 3 | 12 | 12 | 30 | 36 | 12 | 5 | 2 | - | 5 |
| Gminy wiejskie Rural gminas | | | | | | | | | | | |
| Chłopice | 206 | 5 | 24 | 23 | 24 | 46 | 25 | 3 | 3 | 1 | 9 |
| Jarosław | 750 | 10 | 97 | 84 | 147 | 217 | 80 | 11 | 5 | 3 | 36 |
| Laszki | 273 | 22 | 29 | 22 | 70 | 55 | 11 | 4 | 3 | - | 7 |
| Pawłosiów | 534 | 7 | 60 | 56 | 68 | 184 | 46 | 7 | 6 | 9 | 29 |
| Radymno | 505 | 36 | 24 | 22 | 88 | 146 | 59 | 8 | 8 | 4 | 10 |
| Rokietnica | 166 | 5 | 13 | 13 | 28 | 51 | 13 | 2 | 1 | - | 6 |
| Rożwienica | 283 | 12 | 29 | 29 | 35 | 84 | 19 | 3 | 1 | - | 15 |
| Wiązownica | 647 | 19 | 72 | 65 | 123 | 180 | 60 | 16 | 9 | 2 | 35 |
| POWIAT LUBACZOWSKI | 3163 | 147 | 293 | 272 | 499 | 824 | 150 | 86 | 57 | 42 | 201 |
| Gmina miejska Urban gmina | | | | | | | | | | | |
| Lubaczów | 1038 | 17 | 69 | 65 | 122 | 285 | 38 | 22 | 29 | 27 | 94 |

^a Bez osób prowadzących gospodarstwa indywidualne w rolnictwie.

^a Excluding persons tending private farms in agriculture.

TABL. 2 (92). **PODMIOTY GOSPODARKI NARODOWEJ^a W REJESTRZE REGON WEDŁUG WYBRANYCH SEKCJI W 2013 R. (cd.)**
Stan w dniu 31 XII
ENTITIES OF THE NATIONAL ECONOMY^a IN THE REGON REGISTER BY SELECTED SECTIONS IN 2013 (cont.)
As of 31 XII

| WYSZCZEGÓLNIENIE SPECIFICATION | Ogółem Grand total | W tym Of which | | | | | | | | | |
|---|-----------------------|--|----------------------|---|-----------------------------|---|---|---|--|---|---|
| | | rolnictwo, leśnictwo, łowiectwo i rybactwo agriculture, forestry and fishing | przemysł industry | | budownictwo construction | handel; naprawa pojazdów samochodowych ^Δ trade; repair of motor vehicles ^Δ | transport i gospodarka magazynowa transportation and storage | zakwaterowanie i gastronomia ^Δ accommodation and catering ^Δ | informacja i komunikacja information and communication | obsługa rynków nieruchomości ^Δ real estate activities | działalność profesjonalna, naukowa i techniczna professional, scientific and technical activities |
| | | | razem total | w tym przetwórstwo przemysłowe of which manufacturing | | | | | | | |
| POWIAT LUBACZOWSKI (dok.) (cont.) | | | | | | | | | | | |
| Gminy miejsko-wiejskie Urban-rural gminas | | | | | | | | | | | |
| Cieszanów | 326 | 17 | 31 | 26 | 47 | 78 | 14 | 14 | 6 | 2 | 18 |
| miasto urban area | 137 | 3 | 12 | 8 | 20 | 35 | 2 | 5 | 3 | - | 9 |
| wieś rural area | 189 | 14 | 19 | 18 | 27 | 43 | 12 | 9 | 3 | 2 | 9 |
| Narol | 433 | 32 | 49 | 45 | 79 | 117 | 26 | 14 | 4 | 1 | 21 |
| miasto urban area | 169 | 10 | 18 | 15 | 27 | 51 | 9 | 4 | 3 | 1 | 13 |
| wieś rural area | 264 | 22 | 31 | 30 | 52 | 66 | 17 | 10 | 1 | - | 8 |
| Oleszyce | 415 | 28 | 30 | 29 | 70 | 98 | 34 | 8 | 9 | 7 | 33 |
| miasto urban area | 249 | 12 | 15 | 14 | 43 | 61 | 13 | 6 | 8 | 7 | 26 |
| wieś rural area | 166 | 16 | 15 | 15 | 27 | 37 | 21 | 2 | 1 | - | 7 |
| Gminy wiejskie Rural gminas | | | | | | | | | | | |
| Horyniec-Zdrój | 244 | 13 | 19 | 16 | 34 | 77 | 9 | 10 | 3 | 3 | 4 |
| Lubaczów | 383 | 13 | 60 | 58 | 81 | 88 | 20 | 9 | 3 | 2 | 15 |
| Stary Dzików | 182 | 20 | 14 | 12 | 34 | 52 | 6 | 5 | 3 | - | 10 |
| Wielkie Oczy | 142 | 7 | 21 | 21 | 32 | 29 | 3 | 4 | - | - | 6 |
| POWIAT PRZEMYSKI | 3957 | 226 | 343 | 314 | 561 | 1123 | 244 | 123 | 47 | 51 | 187 |
| Gminy wiejskie Rural gminas | | | | | | | | | | | |
| Bircza | 364 | 57 | 31 | 28 | 49 | 94 | 17 | 11 | 1 | 2 | 7 |
| Dubiecko | 408 | 5 | 60 | 59 | 82 | 105 | 16 | 13 | 5 | 3 | 17 |
| Fredropol | 234 | 27 | 16 | 11 | 21 | 57 | 13 | 7 | 1 | 1 | 8 |
| Krasiczyn | 366 | 45 | 29 | 26 | 48 | 93 | 13 | 20 | 6 | 14 | 20 |
| Krzywca | 247 | 28 | 21 | 19 | 49 | 60 | 14 | 14 | 1 | - | 5 |
| Medyka | 311 | 6 | 17 | 16 | 29 | 107 | 28 | 11 | 5 | 6 | 14 |
| Orły | 469 | 15 | 48 | 44 | 73 | 147 | 29 | 13 | 4 | 2 | 21 |
| Przemysł | 741 | 17 | 66 | 65 | 105 | 232 | 54 | 20 | 11 | 7 | 42 |
| Stubno | 188 | 14 | 7 | 5 | 31 | 55 | 7 | 4 | 2 | 1 | 7 |
| Żurawica | 629 | 12 | 48 | 41 | 74 | 173 | 53 | 10 | 11 | 15 | 46 |
| POWIAT PRZEWORSKI | 4406 | 79 | 520 | 495 | 576 | 1217 | 257 | 102 | 78 | 55 | 247 |
| Gmina miejska Urban gmina | | | | | | | | | | | |
| Przeworsk | 1476 | 6 | 142 | 136 | 139 | 419 | 49 | 39 | 37 | 42 | 123 |
| Gminy miejsko-wiejskie Urban-rural gminas | | | | | | | | | | | |
| Kańczuga | 607 | 5 | 66 | 60 | 78 | 208 | 48 | 16 | 7 | 2 | 23 |
| miasto urban area | 261 | 3 | 34 | 29 | 29 | 93 | 17 | 9 | 5 | 2 | 9 |
| wieś rural area | 346 | 2 | 32 | 31 | 49 | 115 | 31 | 7 | 2 | - | 14 |
| Sieniawa | 356 | 13 | 47 | 43 | 58 | 78 | 22 | 9 | 4 | 6 | 21 |
| miasto urban area | 195 | 3 | 22 | 21 | 25 | 47 | 8 | 6 | 4 | 6 | 14 |
| wieś rural area | 161 | 10 | 25 | 22 | 33 | 31 | 14 | 3 | - | - | 7 |

^a Bez osób prowadzących gospodarstwa indywidualne w rolnictwie.

^a Excluding persons tending private farms in agriculture.

TABL. 2 (92). **PODMIOTY GOSPODARKI NARODOWEJ^a W REJESTRZE REGON WEDŁUG WYBRANYCH SEKCJI W 2013 R. (cd.)**
Stan w dniu 31 XII
ENTITIES OF THE NATIONAL ECONOMY^a IN THE REGON REGISTER BY SELECTED SECTIONS IN 2013 (cont.)
As of 31 XII

| WYSZCZEGÓLNIENIE SPECIFICATION | Ogółem Grand total | W tym Of which | | | | | | | | | |
|--|-----------------------|--|----------------------|---|---------------------------------------|--|--|--|---|---|--|
| | | rolnictwo, leśnictwo, łowiectwo i rybactwo agriculture, forestry and fishing | przemysł industry | | budow- nictwo constru- ction | handel; naprawa pojazdów samochodo- wych ^Δ trade; repair of motor vehicles ^Δ | transport i gospo- darka maga- zynowa transport and storage | zakwa- terowanie i gastro- nomia ^Δ accom- modation and catering ^Δ | infor- macja i komu- nikacja informa- tion and communi- cation | obsługa rynków nierucho- mości ^Δ real estate activities | działalność profesjonal- na, nau- kowa i techniczna profes- sional, sci- entific and technical activities |
| | | | razem total | w tym przetwórstwo przemys- łowe of which manufa- cturing | | | | | | | |
| POWIAT PRZEWORSKI (dok.) (cont.) | | | | | | | | | | | |
| Gminy wiejskie Rural gminas | | | | | | | | | | | |
| Adamówka | 200 | 17 | 45 | 45 | 24 | 47 | 5 | 7 | 2 | 1 | 3 |
| Gać | 167 | 7 | 19 | 18 | 17 | 35 | 12 | 3 | 4 | - | 9 |
| Jawornik Polski | 235 | 7 | 32 | 32 | 37 | 50 | 21 | 5 | 4 | - | 8 |
| Przeworsk | 677 | 15 | 80 | 77 | 124 | 202 | 41 | 13 | 10 | - | 32 |
| Tryńcza | 349 | 7 | 54 | 51 | 56 | 74 | 42 | 5 | 6 | 2 | 12 |
| Zarzecze | 339 | 2 | 35 | 33 | 43 | 104 | 17 | 5 | 4 | 2 | 16 |
| Miasto na prawach powiatu: City with powiat status: | | | | | | | | | | | |
| Przemysł | 6105 | 21 | 341 | 318 | 403 | 1812 | 391 | 224 | 113 | 601 | 450 |
| PODREGION RZESZOWSKI RZESZOWSKI SUBREGION | 52465 | 641 | 5356 | 5077 | 6386 | 13571 | 3733 | 1148 | 1707 | 1433 | 5138 |
| POWIAT KOLBUSZOWSKI | 3508 | 89 | 409 | 388 | 708 | 860 | 273 | 65 | 56 | 29 | 168 |
| Gmina miejsko-wiejska Urban-rural gmina | | | | | | | | | | | |
| Kolbuszowa | 1864 | 24 | 224 | 212 | 273 | 511 | 147 | 26 | 43 | 24 | 121 |
| miasto urban area | 999 | 6 | 110 | 101 | 116 | 294 | 51 | 15 | 36 | 21 | 71 |
| wieś rural area | 865 | 18 | 114 | 111 | 157 | 217 | 96 | 11 | 7 | 3 | 50 |
| Gminy wiejskie Rural gminas | | | | | | | | | | | |
| Cmolas | 345 | 16 | 34 | 32 | 104 | 61 | 25 | 10 | 4 | 2 | 10 |
| Dzikowiec | 227 | 15 | 22 | 21 | 52 | 47 | 12 | 4 | 1 | 1 | 8 |
| Majdan Królewski | 468 | 15 | 54 | 52 | 140 | 111 | 27 | 7 | 4 | 1 | 10 |
| Niwiska | 288 | 9 | 36 | 34 | 87 | 54 | 18 | 10 | - | - | 7 |
| Raniżów | 316 | 10 | 39 | 37 | 52 | 76 | 44 | 8 | 4 | 1 | 12 |
| POWIAT ŁAŃCUCKI | 5661 | 113 | 699 | 665 | 689 | 1588 | 471 | 107 | 131 | 73 | 447 |
| Gmina miejska Urban gmina | | | | | | | | | | | |
| Łańcut | 2023 | 7 | 187 | 179 | 153 | 637 | 140 | 41 | 48 | 53 | 219 |
| Gminy wiejskie Rural gminas | | | | | | | | | | | |
| Białobrzegi | 477 | 12 | 73 | 72 | 72 | 124 | 42 | 11 | 11 | - | 28 |
| Czarna | 816 | 16 | 149 | 139 | 102 | 223 | 65 | 17 | 20 | 4 | 61 |
| Łańcut | 1313 | 21 | 169 | 162 | 190 | 358 | 126 | 20 | 34 | 9 | 90 |
| Markowa | 309 | 19 | 38 | 35 | 31 | 66 | 47 | 6 | 4 | 2 | 16 |
| Rakszawa | 384 | 28 | 47 | 44 | 72 | 105 | 22 | 6 | 8 | 5 | 13 |
| Zołynia | 339 | 10 | 36 | 34 | 69 | 75 | 29 | 6 | 6 | - | 20 |

^a Bez osób prowadzących gospodarstwa indywidualne w rolnictwie.

^a Excluding persons tending private farms in agriculture.

TABL. 2 (92). **PODMIOTY GOSPODARKI NARODOWEJ^a W REJESTRZE REGON WEDŁUG WYBRANYCH SEKCJI W 2013 R. (cd.)**
Stan w dniu 31 XII
ENTITIES OF THE NATIONAL ECONOMY^a IN THE REGON REGISTER BY SELECTED SECTIONS IN 2013 (cont.)
As of 31 XII

| WYSZCZEGÓLNIENIE SPECIFICATION | Ogółem Grand total | W tym Of which | | | | | | | | | |
|--|-----------------------|--|----------------------|---|---------------------------------------|--|--|--|---|--|--|
| | | rolnictwo, leśnictwo, łowiectwo i rybactwo agriculture, fore- stry and fishing | przemysł industry | | budow- nictwo constru- ction | handel; naprawa pojazdów samochodo- wych ^Δ trade; repair of motor vehicles ^Δ | transport i gospo- darka maga- zynowa transport and storage | zakwa- terowanie i gastro- nomia ^Δ accom- modation and catering ^Δ | infor- macja i komu- nikacja informa- tion and communi- cation | obsługa ryнку nierucho- mości ^Δ real estate activities | działalność profesjonal- na, nau- kowa i techniczna i techniczna profes- sional, sci- entific and technical activities |
| | | | razem total | w tym przetwórstwo przemys- łowe of which manufa- cturing | | | | | | | |
| POWIAT ROPCZYCKO- -SĘDZISZOWSKI | 4750 | 90 | 548 | 528 | 727 | 1258 | 562 | 76 | 73 | 80 | 289 |
| Gminy miejsko-wiejskie Urban-rural gminas | | | | | | | | | | | |
| Ropczyce | 2106 | 26 | 216 | 208 | 312 | 601 | 232 | 39 | 33 | 46 | 141 |
| miasto urban area | 1504 | 8 | 135 | 128 | 173 | 441 | 165 | 28 | 24 | 44 | 122 |
| wieś rural area | 602 | 18 | 81 | 80 | 139 | 160 | 67 | 11 | 9 | 2 | 19 |
| Sędziszów Małopolski | 1433 | 14 | 165 | 160 | 194 | 376 | 157 | 21 | 28 | 30 | 105 |
| miasto urban area | 679 | - | 78 | 75 | 63 | 187 | 62 | 14 | 15 | 14 | 77 |
| wieś rural area | 754 | 14 | 87 | 85 | 131 | 189 | 95 | 7 | 13 | 16 | 28 |
| Gminy wiejskie Rural gminas | | | | | | | | | | | |
| Iwierzycy | 417 | 16 | 55 | 53 | 72 | 99 | 60 | 4 | 7 | 4 | 19 |
| Ostrów | 384 | 17 | 58 | 55 | 59 | 86 | 53 | 7 | 2 | - | 12 |
| Wielopole Skrzyńskie | 410 | 17 | 54 | 52 | 90 | 96 | 60 | 5 | 3 | - | 12 |
| POWIAT RZESZOWSKI | 11147 | 200 | 1623 | 1553 | 1683 | 2955 | 870 | 234 | 297 | 148 | 775 |
| Gmina miejska Urban gmina | | | | | | | | | | | |
| Dynów | 443 | 4 | 54 | 51 | 64 | 120 | 35 | 21 | 11 | 7 | 26 |
| Gminy miejsko-wiejskie Urban-rural gminas | | | | | | | | | | | |
| Błażowa | 677 | 12 | 81 | 79 | 150 | 174 | 59 | 13 | 15 | 14 | 27 |
| miasto urban area | 206 | 4 | 17 | 15 | 25 | 62 | 15 | 6 | 2 | 9 | 12 |
| wieś rural area | 471 | 8 | 64 | 64 | 125 | 112 | 44 | 7 | 13 | 5 | 15 |
| Boguchwała | 1475 | 20 | 170 | 162 | 219 | 408 | 114 | 19 | 51 | 32 | 126 |
| miasto urban area | 541 | 10 | 62 | 57 | 57 | 161 | 23 | 10 | 24 | 18 | 46 |
| wieś rural area | 934 | 10 | 108 | 105 | 162 | 247 | 91 | 9 | 27 | 14 | 80 |
| Głogów Małopolski | 1546 | 31 | 199 | 175 | 210 | 414 | 136 | 44 | 44 | 27 | 133 |
| miasto urban area | 558 | 12 | 34 | 30 | 66 | 151 | 38 | 18 | 23 | 8 | 71 |
| wieś rural area | 988 | 19 | 165 | 145 | 144 | 263 | 98 | 26 | 21 | 19 | 62 |
| Sokolów Małopolski | 952 | 26 | 142 | 136 | 161 | 265 | 74 | 19 | 19 | 8 | 43 |
| miasto urban area | 365 | 6 | 58 | 54 | 32 | 125 | 17 | 7 | 7 | 2 | 20 |
| wieś rural area | 587 | 20 | 84 | 82 | 129 | 140 | 57 | 12 | 12 | 6 | 23 |
| Tyczyn | 851 | 3 | 109 | 102 | 130 | 221 | 67 | 14 | 18 | 14 | 81 |
| miasto urban area | 360 | - | 38 | 35 | 37 | 104 | 18 | 4 | 11 | 7 | 47 |
| wieś rural area | 491 | 3 | 71 | 67 | 93 | 117 | 49 | 10 | 7 | 7 | 34 |
| Gminy wiejskie Rural gminas | | | | | | | | | | | |
| Chmielnik | 400 | 4 | 49 | 48 | 60 | 88 | 31 | 6 | 15 | 5 | 28 |
| Dynów | 311 | 16 | 37 | 36 | 89 | 63 | 24 | 6 | 3 | 1 | 7 |
| Hyzne | 326 | 4 | 47 | 46 | 68 | 78 | 34 | 4 | 9 | 3 | 13 |
| Kamień | 314 | 22 | 68 | 65 | 61 | 64 | 17 | 7 | 2 | 1 | 11 |
| Krasne | 994 | 6 | 238 | 235 | 115 | 285 | 65 | 17 | 26 | 6 | 54 |
| Lubenia | 301 | 6 | 28 | 25 | 64 | 66 | 22 | 8 | 7 | 1 | 26 |
| Świlcza | 1043 | 22 | 118 | 115 | 122 | 302 | 84 | 25 | 30 | 12 | 83 |
| Trzebownisko | 1514 | 24 | 283 | 278 | 170 | 407 | 108 | 31 | 47 | 17 | 117 |

^a Bez osób prowadzących gospodarstwa indywidualne w rolnictwie.

^a Excluding persons tending private farms in agriculture.

TABL. 2 (92). **PODMIOTY GOSPODARKI NARODOWEJ^a W REJESTRZE REGON WEDŁUG WYBRANYCH SEKCJI W 2013 R. (cd.)**
Stan w dniu 31 XII
ENTITIES OF THE NATIONAL ECONOMY^a IN THE REGON REGISTER BY SELECTED SECTIONS IN 2013 (cont.)
As of 31 XII

| WYSZCZEGÓLNIENIE SPECIFICATION | Ogółem Grand total | W tym Of which | | | | | | | | | |
|---|-----------------------|--|----------------------|---|---------------------------------------|--|--|--|---|---|---|
| | | rolnictwo, leśnictwo i rybactwo agriculture, fore- stry and fishing | przemysł industry | | budow- nictwo constru- ction | handel; naprawa pojazdów samochodo- wych ^Δ trade; repair of motor vehicles ^Δ | transport i gospo- darka maga- zynowa transport and storage | zakwa- terowanie i gastro- nomia ^Δ accom- modation and catering ^Δ | infor- macja i komu- nikacja informa- tion and communi- cation | obsługa rynków nierucho- mości ^Δ real estate activities | działalność profesjonal- na, nau- kowa i techniczna professional, scientific and technical activities |
| | | | razem total | w tym przetwórstwo przemys- łowe of which manufa- cturing | | | | | | | |
| POWIAT STRZYŻOWSKI | 3696 | 86 | 433 | 409 | 698 | 895 | 230 | 78 | 67 | 32 | 210 |
| Gmina miejsko-wiejska Urban-rural gmina | | | | | | | | | | | |
| Strzyżów | 1378 | 21 | 132 | 126 | 238 | 330 | 76 | 33 | 31 | 17 | 89 |
| miasto urban area | 787 | 8 | 56 | 51 | 92 | 204 | 41 | 18 | 21 | 15 | 71 |
| wieś rural area | 591 | 13 | 76 | 75 | 146 | 126 | 35 | 15 | 10 | 2 | 18 |
| Gminy wiejskie Rural gminas | | | | | | | | | | | |
| Czudec | 701 | 19 | 88 | 84 | 118 | 166 | 51 | 20 | 14 | 5 | 47 |
| Frysztak | 654 | 24 | 93 | 87 | 97 | 187 | 45 | 10 | 10 | 4 | 33 |
| Niebylec | 562 | 9 | 61 | 60 | 146 | 125 | 47 | 10 | 8 | 2 | 24 |
| Wiśniowa | 401 | 13 | 59 | 52 | 99 | 87 | 11 | 5 | 4 | 4 | 17 |
| Miasto na prawach powiatu: City with powiat status: | | | | | | | | | | | |
| Rzeszów | 23703 | 63 | 1644 | 1534 | 1881 | 6015 | 1327 | 588 | 1083 | 1071 | 3249 |
| PODREGION TARNOBRZESKI TARNOBRZESKI SUBREGION | 44637 | 687 | 5021 | 4725 | 5915 | 13036 | 2946 | 1223 | 787 | 1085 | 3258 |
| POWIAT DĘBICKI | 8968 | 148 | 1050 | 963 | 1096 | 2406 | 876 | 213 | 167 | 222 | 709 |
| Gmina miejska Urban gmina | | | | | | | | | | | |
| Dębica | 4184 | 32 | 408 | 383 | 407 | 1182 | 320 | 95 | 100 | 172 | 431 |
| Gminy miejsko-wiejskie Urban-rural gminas | | | | | | | | | | | |
| Brzostek | 559 | 11 | 53 | 51 | 78 | 129 | 90 | 14 | 4 | 5 | 24 |
| miasto urban area | 218 | 3 | 16 | 14 | 22 | 56 | 32 | 4 | 2 | 4 | 16 |
| wieś rural area | 341 | 8 | 37 | 37 | 56 | 73 | 58 | 10 | 2 | 1 | 8 |
| Pilzno | 996 | 16 | 119 | 103 | 116 | 299 | 124 | 44 | 14 | 4 | 58 |
| miasto urban area | 435 | 5 | 62 | 57 | 32 | 140 | 51 | 18 | 6 | 3 | 39 |
| wieś rural area | 561 | 11 | 57 | 46 | 84 | 159 | 73 | 26 | 8 | 1 | 19 |
| Gminy wiejskie Rural gminas | | | | | | | | | | | |
| Czarna | 706 | 29 | 83 | 76 | 122 | 200 | 67 | 13 | 10 | 22 | 22 |
| Dębica | 1507 | 38 | 229 | 213 | 252 | 338 | 146 | 26 | 27 | 12 | 105 |
| Jodłowa | 208 | 3 | 29 | 28 | 31 | 60 | 21 | 8 | - | - | 10 |
| Żyraków | 808 | 19 | 129 | 109 | 90 | 198 | 108 | 13 | 12 | 7 | 59 |
| POWIAT LEŻAJSKI | 4154 | 69 | 481 | 460 | 749 | 1051 | 268 | 110 | 64 | 94 | 273 |
| Gmina miejska Urban gmina | | | | | | | | | | | |
| Leżajsk | 1592 | 10 | 124 | 115 | 168 | 477 | 111 | 44 | 26 | 38 | 133 |

^a Bez osób prowadzących gospodarstwa indywidualne w rolnictwie.

^a Excluding persons tending private farms in agriculture.

TABL. 2 (92). **PODMIOTY GOSPODARKI NARODOWEJ^a W REJESTRZE REGON WEDŁUG WYBRANYCH SEKCJI W 2013 R. (cd.)**
Stan w dniu 31 XII
ENTITIES OF THE NATIONAL ECONOMY^a IN THE REGON REGISTER BY SELECTED SECTIONS IN 2013 (cont.)
As of 31 XII

| WYSZCZEGÓLNIENIE SPECIFICATION | Ogółem Grand total | W tym Of which | | | | | | | | | |
|--|-----------------------|--|----------------------|---|---------------------------------------|--|--|--|---|---|---|
| | | rolnictwo, leśnictwo, łowiectwo i rybactwo agriculture, fore- stry and fishing | przemysł industry | | budow- nictwo constru- ction | handel; naprawa pojazdów samochodo- wych ^Δ trade; repair of motor vehicles ^Δ | transport i gospo- darka maga- zynowa transport and storage | zakwa- terowanie i gastro- nomia ^Δ accom- modation and catering ^Δ | infor- macja i komu- nikacja informa- tion and communi- cation | obsługa rynków nierucho- mości ^Δ real estate activities | działalność profesjonal- na, nau- kowa i technic- zna profession- al, sci- entific and technical activities |
| | | | razem total | w tym przetwórstwo przemys- towe of which manufa- cturing | | | | | | | |
| POWIAT LEŻAJSKI (dok.) (cont.) | | | | | | | | | | | |
| Gmina miejsko-wiejska Urban-rural gmina | | | | | | | | | | | |
| Nowa Sarzyna | 926 | 7 | 184 | 181 | 164 | 209 | 38 | 23 | 23 | 44 | 52 |
| miasto urban area | 365 | - | 49 | 47 | 37 | 78 | 10 | 10 | 15 | 41 | 38 |
| wieś rural area | 561 | 7 | 135 | 134 | 127 | 131 | 28 | 13 | 8 | 3 | 14 |
| Gminy wiejskie Rural gminas | | | | | | | | | | | |
| Grodzisko Dolne | 359 | 5 | 32 | 31 | 71 | 82 | 29 | 9 | 3 | 2 | 29 |
| Kuryłówka | 302 | 28 | 35 | 32 | 75 | 64 | 24 | 8 | 1 | 3 | 12 |
| Leżajsk | 975 | 19 | 106 | 101 | 271 | 219 | 66 | 26 | 11 | 7 | 47 |
| POWIAT MIELECKI | 10301 | 137 | 1464 | 1393 | 1318 | 2855 | 620 | 259 | 196 | 231 | 819 |
| Gmina miejska Urban gmina | | | | | | | | | | | |
| Mielec | 6147 | 24 | 798 | 762 | 607 | 1820 | 298 | 182 | 154 | 206 | 613 |
| Gmina miejsko-wiejska Urban-rural gmina | | | | | | | | | | | |
| Przeclaw | 542 | 24 | 96 | 95 | 92 | 152 | 15 | 10 | 2 | 4 | 28 |
| miasto urban area | 131 | 5 | 13 | 12 | 15 | 50 | 2 | 1 | 1 | 2 | 7 |
| wieś rural area | 411 | 19 | 83 | 83 | 77 | 102 | 13 | 9 | 1 | 2 | 21 |
| Radomyśl Wielki | 818 | 27 | 116 | 111 | 166 | 201 | 74 | 20 | 3 | 3 | 26 |
| miasto urban area | 289 | 7 | 29 | 27 | 44 | 89 | 21 | 8 | 3 | 3 | 13 |
| wieś rural area | 529 | 20 | 87 | 84 | 122 | 112 | 53 | 12 | - | - | 13 |
| Gminy wiejskie Rural gminas | | | | | | | | | | | |
| Borowa | 319 | 11 | 53 | 47 | 48 | 80 | 24 | 4 | 5 | 1 | 11 |
| Czermin | 380 | 11 | 45 | 40 | 96 | 83 | 40 | 3 | 5 | 2 | 17 |
| Gawłuszowice | 142 | 4 | 18 | 18 | 17 | 40 | 15 | 3 | 3 | - | 5 |
| Mielec | 868 | 14 | 169 | 161 | 111 | 206 | 57 | 13 | 11 | 5 | 71 |
| Padew Narodowa | 249 | 6 | 32 | 29 | 46 | 57 | 28 | 4 | 4 | - | 12 |
| Tuszów Narodowy | 456 | 8 | 85 | 79 | 74 | 97 | 37 | 12 | 6 | 7 | 18 |
| Wadowice Górne | 380 | 8 | 52 | 51 | 61 | 119 | 32 | 8 | 3 | 3 | 18 |
| POWIAT NIŻAŃSKI | 3993 | 116 | 536 | 511 | 708 | 1102 | 194 | 117 | 65 | 44 | 198 |
| Gminy miejsko-wiejskie Urban-rural gminas | | | | | | | | | | | |
| Nisko | 1736 | 20 | 183 | 172 | 286 | 511 | 86 | 50 | 35 | 39 | 113 |
| miasto urban area | 1344 | 14 | 125 | 117 | 201 | 420 | 65 | 43 | 31 | 39 | 87 |
| wieś rural area | 392 | 6 | 58 | 55 | 85 | 91 | 21 | 7 | 4 | - | 26 |
| Rudnik nad Sanem | 624 | 19 | 131 | 127 | 54 | 200 | 19 | 24 | 9 | 2 | 32 |
| miasto urban area | 494 | 16 | 101 | 98 | 37 | 165 | 14 | 18 | 7 | 2 | 26 |
| wieś rural area | 130 | 3 | 30 | 29 | 17 | 35 | 5 | 6 | 2 | - | 6 |
| Ulanów | 400 | 19 | 49 | 48 | 58 | 109 | 28 | 12 | 5 | 1 | 18 |
| miasto urban area | 121 | 1 | 11 | 10 | 9 | 36 | 8 | 4 | 3 | - | 9 |
| wieś rural area | 279 | 18 | 38 | 38 | 49 | 73 | 20 | 8 | 2 | 1 | 9 |

^a Bez osób prowadzących gospodarstwa indywidualne w rolnictwie.

^a Excluding persons tending private farms in agriculture.

TABL. 2 (92). **PODMIOTY GOSPODARKI NARODOWEJ^a W REJESTRZE REGON WEDŁUG WYBRANYCH SEKCJI W 2013 R. (dok.)**
Stan w dniu 31 XII
ENTITIES OF THE NATIONAL ECONOMY^a IN THE REGON REGISTER BY SELECTED SECTIONS IN 2013 (cont.)
As of 31 XII

| WYSZCZEGÓLNIENIE SPECIFICATION | Ogółem Grand total | W tym Of which | | | | | | | | | |
|--|-----------------------|--|----------------------|--|---------------------------------------|--|---|--|---|--|--|
| | | rolnictwo, leśnictwo i rybactwo agriculture, forestry and fishing | przemysł industry | | budow- nictwo constru- ction | handel; naprawa pojazdów samochodo- wych ^Δ trade; repair of motor vehicles ^Δ | transport i gospo- darka maga- zynowa transporta- tion and storage | zakwa- terowanie i gastro- nomia ^Δ accom- modation and catering ^Δ | infor- macja i komu- nikacja informa- tion and communi- cation | obsługa ryнку nierucho- mości ^Δ real estate activities | działalność profesjonal- na, nau- kowa i techniczna profes- sional, sci- entific and technical activities |
| | | | razem total | w tym przetwó- rstwo przemys- łowe of which manufa- cturing | | | | | | | |
| POWIAT NIŻAŃSKI (dok.) (cont.) | | | | | | | | | | | |
| Gminy wiejskie Rural gminas | | | | | | | | | | | |
| Harasiuki | 270 | 9 | 24 | 22 | 54 | 78 | 17 | 6 | 3 | - | 10 |
| Jarocin | 268 | 28 | 39 | 38 | 55 | 59 | 17 | 10 | 3 | 2 | 10 |
| Jeżowe | 453 | 14 | 74 | 73 | 150 | 80 | 11 | 8 | 9 | - | 9 |
| Krzyszów | 242 | 7 | 36 | 31 | 51 | 65 | 16 | 7 | 1 | - | 6 |
| POWIAT STALOWOWOLSKI | 8803 | 124 | 780 | 743 | 985 | 2934 | 491 | 263 | 159 | 314 | 647 |
| Gmina miejska Urban gmina | | | | | | | | | | | |
| Stalowa Wola | 6213 | 24 | 455 | 439 | 559 | 2180 | 332 | 194 | 132 | 304 | 543 |
| Gminy wiejskie Rural gminas | | | | | | | | | | | |
| Bojanów | 324 | 33 | 30 | 27 | 79 | 69 | 16 | 7 | 1 | - | 9 |
| Pysznicza | 669 | 16 | 67 | 63 | 96 | 186 | 51 | 18 | 14 | 2 | 37 |
| Radomyśl nad Sanem | 440 | 15 | 68 | 58 | 95 | 110 | 20 | 10 | 2 | - | 17 |
| Zaklików | 480 | 25 | 73 | 71 | 81 | 142 | 29 | 9 | 6 | 5 | 15 |
| Zaleszany | 677 | 11 | 87 | 85 | 75 | 247 | 43 | 25 | 4 | 3 | 26 |
| POWIAT TARNOBRZESKI | 3395 | 79 | 358 | 332 | 480 | 981 | 282 | 91 | 50 | 72 | 141 |
| Gminy miejsko-wiejskie Urban-rural gminas | | | | | | | | | | | |
| Baranów Sandomierski | 739 | 25 | 74 | 71 | 89 | 209 | 108 | 20 | 12 | 5 | 25 |
| miasto urban area | 145 | - | 15 | 13 | 16 | 40 | 14 | 6 | - | 3 | 8 |
| wieś rural area | 594 | 25 | 59 | 58 | 73 | 169 | 94 | 14 | 12 | 2 | 17 |
| Nowa Dęba | 1272 | 18 | 131 | 122 | 162 | 356 | 49 | 32 | 20 | 62 | 67 |
| miasto urban area | 934 | 5 | 99 | 95 | 104 | 271 | 28 | 21 | 16 | 58 | 61 |
| wieś rural area | 338 | 13 | 32 | 27 | 58 | 85 | 21 | 11 | 4 | 4 | 6 |
| Gminy wiejskie Rural gminas | | | | | | | | | | | |
| Gorzyce | 883 | 5 | 105 | 98 | 132 | 280 | 80 | 33 | 13 | 3 | 34 |
| Grębów | 501 | 31 | 48 | 41 | 97 | 136 | 45 | 6 | 5 | 2 | 15 |
| Miasto na prawach powiatu: City with powiat status: | | | | | | | | | | | |
| Tarnobrzeg | 5023 | 14 | 352 | 323 | 579 | 1707 | 215 | 170 | 86 | 108 | 471 |

^a Bez osób prowadzących gospodarstwa indywidualne w rolnictwie.
^a Excluding persons tending private farms in agriculture.

TABL. 3 (93). SPÓŁKI HANDLOWE WEDŁUG FORM PRAWNYCH W 2013 R.
Stan w dniu 31 XII
COMMERCIAL COMPANIES BY LEGAL STATUS IN 2013
As of 31 XII

| WYSZCZEGÓLNIENIE SPECIFICATION | Ogółem Grand total | Spółki kapitałowe Companies | | | Spółki osobowe ^a Partnerships ^a | | |
|-------------------------------------|-----------------------|--------------------------------|------------------------|---|--|--------------------|------------------------|
| | | razem total | akcyjne joint stock | z ograniczoną odpowie- dzialnością with limited liability | razem total | w tym of which | |
| | | | | | | jawne unlimited | komandytowe limited |
| WOJEWÓDZTWO | 9513 | 7647 | 243 | 7404 | 1866 | 1400 | 247 |
| <i>VOIVODSHIP</i> | | | | | | | |
| Podregion krośnieński | 1571 | 1239 | 58 | 1181 | 332 | 257 | 35 |
| <i>Krośnieński subregion</i> | | | | | | | |
| <i>Powiaty: Powiats:</i> | | | | | | | |
| bieszczadzki | 66 | 58 | 1 | 57 | 8 | 6 | 1 |
| brzozowski | 105 | 67 | 6 | 61 | 38 | 24 | 8 |
| jasielski | 338 | 259 | 16 | 243 | 79 | 61 | 3 |
| krośnieński | 214 | 174 | 7 | 167 | 40 | 35 | 3 |
| leski | 66 | 57 | 1 | 56 | 9 | 8 | 1 |
| sanocki | 326 | 255 | 7 | 248 | 71 | 56 | 11 |
| <i>Miasto na prawach powiatu:</i> | | | | | | | |
| <i>City with powiat status:</i> | | | | | | | |
| Krosno | 456 | 369 | 20 | 349 | 87 | 67 | 8 |
| Podregion przemyski | 1316 | 1083 | 22 | 1061 | 233 | 189 | 22 |
| <i>Przemyski subregion</i> | | | | | | | |
| <i>Powiaty: Powiats:</i> | | | | | | | |
| jarosławski | 380 | 304 | 9 | 295 | 76 | 67 | 5 |
| lubaczowski | 95 | 78 | - | 78 | 17 | 15 | - |
| przemyski | 124 | 100 | 2 | 98 | 24 | 20 | 1 |
| przeworski | 166 | 134 | 2 | 132 | 32 | 28 | 3 |
| <i>Miasto na prawach powiatu:</i> | | | | | | | |
| <i>City with powiat status:</i> | | | | | | | |
| Przemysł | 551 | 467 | 9 | 458 | 84 | 59 | 13 |
| Podregion rzeszowski | 4270 | 3491 | 100 | 3391 | 779 | 519 | 148 |
| <i>Rzeszowski subregion</i> | | | | | | | |
| <i>Powiaty: Powiats:</i> | | | | | | | |
| kolbuszowski | 122 | 100 | 5 | 95 | 22 | 20 | 2 |
| łańcucki | 249 | 190 | 5 | 185 | 59 | 53 | 4 |
| ropczycko-sędziszowski | 148 | 110 | 7 | 103 | 38 | 29 | 5 |
| rzeszowski | 625 | 506 | 6 | 500 | 119 | 85 | 27 |
| strzyżowski | 103 | 82 | 3 | 79 | 21 | 17 | 2 |
| <i>Miasto na prawach powiatu:</i> | | | | | | | |
| <i>City with powiat status:</i> | | | | | | | |
| Rzeszów | 3023 | 2503 | 74 | 2429 | 520 | 315 | 108 |
| Podregion tarnobrzeski | 2356 | 1834 | 63 | 1771 | 522 | 435 | 42 |
| <i>Tarnobrzeski subregion</i> | | | | | | | |
| <i>Powiaty: Powiats:</i> | | | | | | | |
| dębicki | 528 | 398 | 10 | 388 | 130 | 120 | 3 |
| leżajski | 146 | 110 | 3 | 107 | 36 | 27 | 3 |
| mielecki | 657 | 507 | 20 | 487 | 150 | 115 | 15 |
| niżański | 109 | 84 | 2 | 82 | 25 | 23 | 2 |
| stalowowlski | 479 | 378 | 13 | 365 | 101 | 92 | 7 |
| tarnobrzeski | 121 | 93 | 5 | 88 | 28 | 21 | 4 |
| <i>Miasto na prawach powiatu:</i> | | | | | | | |
| <i>City with powiat status:</i> | | | | | | | |
| Tarnobrzeg | 316 | 264 | 10 | 254 | 52 | 37 | 8 |

a W tym 99 spółek partnerskich i 46 spółek komandytowo-akcyjnych.

a Of which 99 professional partnerships and 46 limited joint-stock partnerships.

NOTATKI
NOTES