

## Dział XIII. Leśnictwo i łowiectwo Chapter XIII. Forestry and hunting

TABL. 1 (127). **POWIERZCHNIA GRUNTÓW LEŚNYCH**

Stan w dniu 31 grudnia  
FOREST LAND  
As of 31 December

WYSZCZEGÓLNIENIE	2015	2019	2020	2022	SPECIFICATION
<b>O G Ó Ł E M w ha</b>	<b>689704</b>	<b>692304</b>	<b>691841</b>	<b>693421</b>	<b>T O T A L in ha</b>
<b>Lasy</b>	<b>679568</b>	<b>682553</b>	<b>682095</b>	<b>683859</b>	<b>Forests</b>
Publiczne	559691	561129	560773	561607	Public
własność Skarbu Państwa	531311	532879	532997	533870	owned by the State Treasury
w tym:					of which:
w zarządzie Lasów Państwowych	487937	489082	489103	489893	managed by the State Forests
parki narodowe	40902	40910	40910	40910	national parks
własność gmin <sup>a</sup>	28342	28211	27737	27699	gmina <sup>a</sup> owned
pozostałe	39	39	39	38	other
Prywatne	119877	121424	121321	122252	Private
<b>Grunty związane z gospodarką leśną</b>	<b>10136</b>	<b>9751</b>	<b>9746</b>	<b>9562</b>	<b>Land under forest management</b>
<b>LESISTOŚĆ w %</b>	<b>38,1</b>	<b>38,2</b>	<b>38,2</b>	<b>38,3</b>	<b>FOREST COVER in %</b>
<b>UDZIAŁ POWIERZCHNI GRUNTÓW LEŚNYCH W POWIERZCHNI ŁĄDOWEJ WOJEWÓDZTWA w %</b>	<b>39,1</b>	<b>39,3</b>	<b>39,2</b>	<b>39,3</b>	<b>SHARE OF FOREST LAND IN LAND AREA OF THE VOIVODSHIP in %</b>

a Dotyczy także gmin mających status miasta na prawach powiatu.  
a Including gminas which are also cities with powiat status.

### Uwaga do wykresów 1 i 2

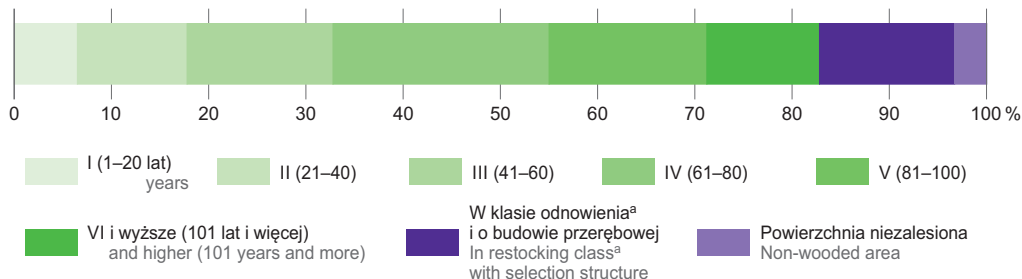
Dane opracowano na podstawie Wielkoobszarowej Inwentaryzacji Stanu Lasów przeprowadzonej w latach 2018–2022 przez Biuro Urządzania Lasu i Geodezji Leśnej.

### Note to charts 1 and 2

Data prepared on the basis of the National Forest Inventory conducted in 2018–2022 by the Bureau for Forest Management and Geodesy.

## WYKRES 1 (68). STRUKTURA POWIERZCHNI LASÓW WEDŁUG KLAS WIEKU DRZEWOSTANÓW

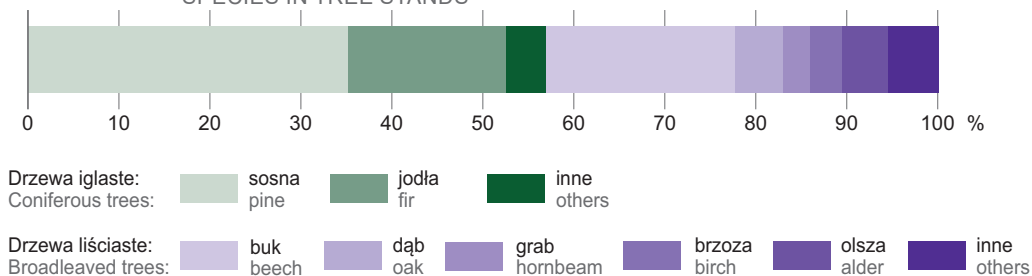
CHART 1 (68). STRUCTURE OF FOREST AREA BY AGE CLASSES OF TREE STANDS



a Łącznie z klasą do odnowienia.  
a Including class for restocking.

## WYKRES 2 (69). STRUKTURA POWIERZCHNI LASÓW WEDŁUG GATUNKÓW PANUJĄCYCH (przeważających) W DRZEWOSTANIE

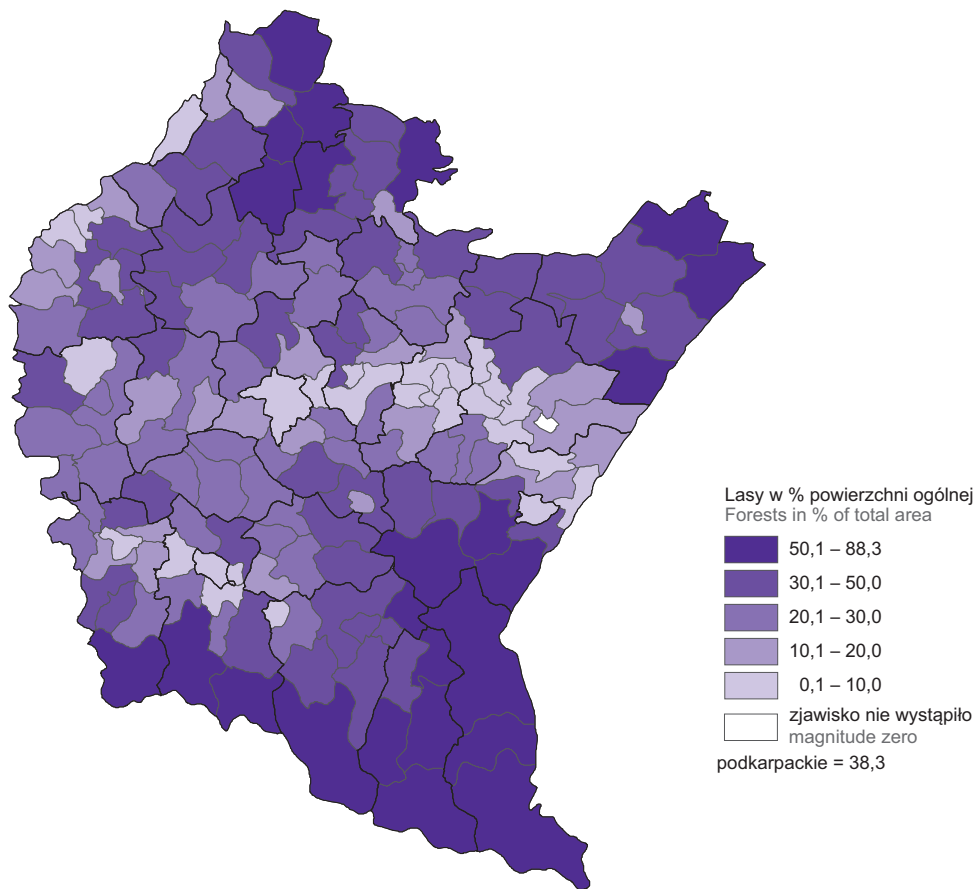
CHART 2 (69). STRUCTURE OF FOREST AREA BY DOMINANT (prevailing) SPECIES IN TREE STANDS



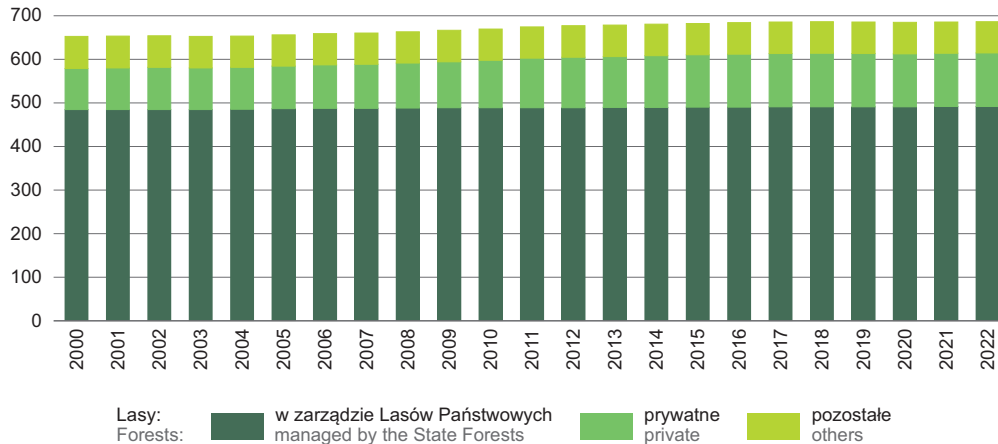
Drzewa iglaste: sosna pine jodła fir inne others  
Coniferous trees:

Drzewa liściaste: buk beech dąb oak grab hornbeam brzoza birch olsza alder inne others  
Broadleaved trees:

MAPA 1 (31). LESISTOŚĆ W 2022 R.  
 MAP 1 (31). FOREST COVER IN 2022



tys. ha  
 thousand ha



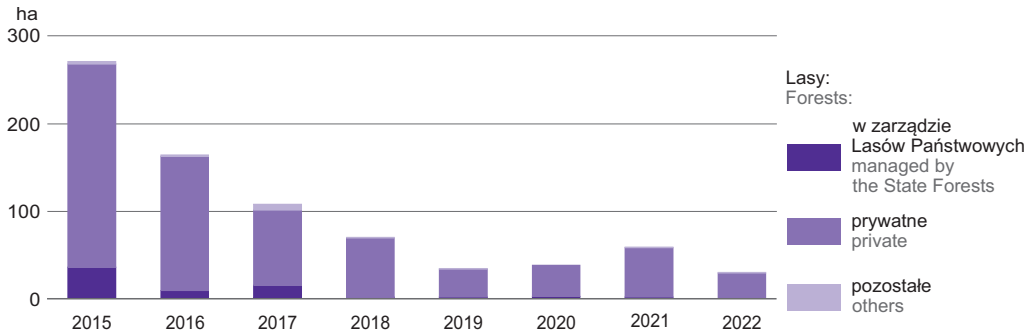
TABL. 2 (128). **ODNOWIENIA, ZALESIENIA I INNE PRACE HODOWLANE**  
RENEWALS, AFFORESTATION AND OTHER SILVICULTURE OPERATIONS

WYSZCZEGÓLNIENIE	2015	2019	2020	2022				SPECIFICATION
				ogółem grand total	lasy publiczne public forests		lasy prywatne <sup>a</sup> private forests <sup>a</sup>	
					razem total	w tym własność Skarbu Państwa of which owned by the State Treasury		
w ha in ha								
Odnowienia i zalesienia	4103	2856	3064	3767	3512	3393	254	Renewals and afforestation
odnowienia	3835	2823	3027	3731	3504	3386	227	renewals
sztuczne <sup>b</sup>	2485	2326	2330	2536	2458	2352	77	artificial <sup>b</sup>
naturalne	1349	497	697	1195	1046	1034	149	natural
zalesienia <sup>c</sup>	269	33	37	36	8	7	28	afforestation <sup>c</sup>
Poprawki i uzupełnienia	455	390	454	344	192	153	152	Replantings and refillings
Pielęgnowanie lasu	22537	18887	17467	19102	18305	17819	797	Forest tending
Powierzchnia objęta trzebieżami	37441	29609	29946	32707	25873	24530	6834	Area under thinning operations

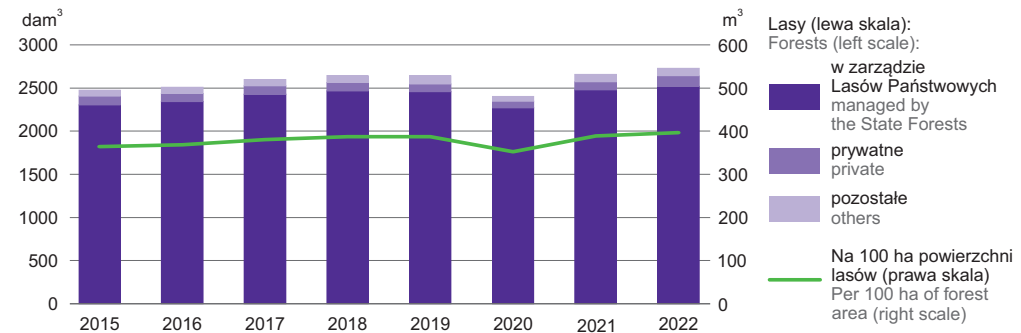
a Dane szacunkowe. b Łącznie z odnowieniami pod osłoną drzewostanów. c Użytków rolnych nieprzystadnych do produkcji rolnej i nieużytków określonych w miejscowym planie zagospodarowania przestrzennego lub decyzji o warunkach zabudowy i zagospodarowania terenu.

a Estimated data. b Including renewals under tree stand cover. c Agricultural land not suitable for agricultural production and wasteland designated for afforestation in a land development plan or a decision on building conditions and area development.

WYKRES 3 (70). **ZALESIENIA GRUNTÓW NIELEŚNYCH**  
CHART 3 (70). AFFORESTATION OF NON-FOREST LAND



WYKRES 4 (71). **POZYSKANIE DREWNA<sup>a</sup> (grubizny)**  
CHART 4 (71). REMOVALS<sup>a</sup> (of timber)



a Bez pozyskania drewna (grubizny) z zadrzewień; z wyłączeniem karpiny.  
a Excluding (timber) removals from afforested areas; excluding stump wood.

TABL. 3 (129). **POZYSKANIE DREWNA<sup>a</sup>**  
REMOVALS<sup>a</sup>

WYSZCZEGÓLNIENIE	2015	2019	2020	2022			SPECIFICATION	
				ogółem grand total	las publiczne public forests			lasy prywatne private forests
					razem total	w tym własność Skarbu Państwa of which owned by the State Treasury		
<b>O G Ó Ł E M w dam<sup>3</sup></b>	<b>2532,3</b>	<b>2682,8</b>	<b>2440,6</b>	<b>2777,2</b>	<b>2666,6</b>	<b>2608,4</b>	<b>110,6</b>	<b>T O T A L in dam<sup>3</sup></b>
<b>Grubizna</b>	<b>2480,1</b>	<b>2645,4</b>	<b>2408,6</b>	<b>2717,1</b>	<b>2606,4</b>	<b>2548,2</b>	<b>110,6</b>	<b>Timber</b>
Grubizna iglasta w tym drewno wielkowieńcowe	1464,6	1612,9	1530,5	1735,4	1658,6	1615,6	76,8	Coniferous of which large-size wood
Grubizna liściasta w tym drewno wielkowieńcowe	1015,5	1032,5	878,1	981,7	947,9	932,7	33,8	Non-coniferous of which large-size wood
<b>Drewno małowymirowe<sup>b</sup></b>	<b>52,2</b>	<b>37,5</b>	<b>32,0</b>	<b>60,1</b>	<b>60,1</b>	<b>60,1</b>	.	<b>Slash<sup>b</sup></b>
Do przerobu przemysłowego	0,6	0,1	0,1	0,2	0,2	0,2	.	Slash for industrial purposes
Opałowe	51,7	37,3	31,9	59,9	59,9	59,9	.	Firewood
<b>GRUBIZNA NA 100 ha POWIERZCHNI LASÓW w m<sup>3</sup></b>	<b>365,0</b>	<b>387,6</b>	<b>353,1</b>	<b>397,3</b>	<b>464,1</b>	<b>477,3</b>	<b>90,5</b>	<b>TIMBER PER 100 hec- tares OF FOREST AREA in m<sup>3</sup></b>

a Bez pozyskania drewna (grubizny) z zadrzewień; z wyłączeniem karpiny. b Wylącznie w lasach publicznych.

a Excluding removals (of timber) from afforested areas; excluding stump wood. b Solely in public forests.

TABL. 4 (130). **SKUP OWOCÓW I GRZYBÓW LEŚNYCH<sup>a</sup> ORAZ ZWIERZNY ŁOWNEJ**  
PROCUREMENT OF FOREST FRUIT AND MUSHROOMS<sup>a</sup>  
AS WELL AS GAME ANIMALS

WYSZCZEGÓLNIENIE	2015	2019	2020	2022		SPECIFICATION
				Polska=100 Poland=100		
	w t in tonnes					
Owoce leśne	454	423	270	243	6,9	Forest fruit
Grzyby leśne	-	2	-	-	.	Forest mushrooms
Zwierzyna łowna	519	608	328	596	5,8	Game animals

a Dane dotyczą owoców i grzybów leśnych świeżych.

a Data concern fresh forest fruit and mushrooms.

TABL. 5 (131). **POŻARY W LASACH**  
FOREST FIRES

WYSZCZEGÓLNIENIE	2015	2019	2020	2022	SPECIFICATION
Požary	457	324	301	337	Number of fires
w tym: podpalenia	164	107	97	106	of which: arsoners
nieostrożność dorosłych	143	73	71	91	negligence of adults
Powierzchnia lasów dotkniętych pożarami w ha	698,4	152,2	267,5	377,3	Area of forest burned in hectares
w tym: podpalenia	137,1	54,8	73,5	86,2	of which: arsoners
nieostrożność dorosłych	107,1	45,7	40,6	155,7	negligence of adults
Przeciętna powierzchnia lasu objęta jednym pożarem w ha	1,5	0,5	0,9	1,1	Average forest area burned by fire in hectares

Ź r ó d ł o: dane z Krajowego Systemu Informacji o Pożarach prowadzonego przez Instytut Badawczy Leśnictwa.

S o u r c e: data of the National Forest Fire Information System held by the Forest Research Institute.

**TABL. 6 (132). KOŁA, CZŁONKOWIE ORAZ OBWODY ŁOWIECKIE POLSKIEGO ZWIĄZKU ŁOWIECKIEGO**  
 Stan w dniu 31 marca  
**CLUBS, MEMBERS AND HUNTING DISTRICTS OF THE POLISH HUNTING ASSOCIATION**  
 As of 31 March

WYSZCZEGÓLNIENIE	2015	2019	2020	2022	SPECIFICATION
Koła łowieckie:					Hunting clubs:
liczba <sup>a</sup>	118	118	117	119	number <sup>a</sup>
członkowie <sup>b</sup>	7193	7862	7967	8130	members <sup>b</sup>
Obwody łowieckie:					Hunting districts:
liczba	206	206	250	206	number
powierzchnia w tys. ha	1210,3	1205,2	1473,4	1209,4	area in thousand ha
w tym na gruntach leśnych	491,5	498,7	548,7	492,5	of which on forest land

a, b Dane grupowane według: a – siedziby koła łowieckiego, b – miejsca zamieszkania członka koła.

Źródło: dane Polskiego Związku Łowieckiego.

a, b Data grouped according to: a – the seat of a hunting club, b – a place of residence of a hunting club member.

Source: data of the Polish Hunting Association.

**TABL. 7 (133). WYBRANE ZWIERZĘTA ŁOWNE<sup>a</sup>**  
 Stan w dniu 10 marca  
**SELECTED GAME SPECIES<sup>a</sup>**  
 As of 10 March

ZWIERZĘTA ŁOWNE	2015	2019	2020	2022	GAME SPECIES
W SZTUKACH IN HEADS					
Łosie	466	671	729	937	Moose
Daniele	624	689	720	785	Fallow deer
Mufłony	21	2	2	2	Mouflons
W TYSIĄCACH SZTUK IN THOUSAND HEADS					
Jelenie	12,7	16,6	15,7	15,6	Deer
Sarny	42,6	47,9	46,6	45,1	Roe deer
Dziki	11,8	2,2	2,4	1,9	Wild boars
Lisy	11,1	10,8	10,8	11,8	Foxes
Zające	20,1	22,6	21,2	22,7	Hares
Bażanty	33,3	34,4	32,6	31,1	Pheasants
Kuropatwy	13,2	11,2	10,0	7,8	Partridges

a Dane szacunkowe.

Źródło: dane Dyrekcji Generalnej Lasów Państwowych, Polskiego Związku Łowieckiego oraz innych jednostek prowadzących ośrodki hodowli zwierzyzny.

a Estimated data.

Source: data of the General Directorate of the State Forests, the Polish Hunting Association and other units running game breeding centres.

**TABL. 8 (134). ODSTRZAŁ WYBRANYCH ZWIERZĄT ŁOWNYCH<sup>a</sup>**  
**SHOOTING OF SELECTED GAME SPECIES<sup>a</sup>**

ZWIERZĘTA ŁOWNE	2015/16	2019/20	2020/21	2022/23	GAME SPECIES
	w szt.		in heads		
Daniele	100	109	111	184	Fallow deer
Jelenie	4875	5218	5259	5928	Deer
Sarny	10471	10633	10260	9838	Roe deer
Dziki	12774	13778	7433	4688	Wild boars
Lisy	7994	8668	8314	9211	Foxes
Zające	128	222	2	167	Hares
Bażanty	6212	5422	4395	3693	Pheasants
Kuropatwy	-	-	30	-	Partridges

a W łowieckim roku gospodarczym liczonym od 1 kwietnia danego roku do 31 marca roku następnego.

Źródło: dane Dyrekcji Generalnej Lasów Państwowych, Polskiego Związku Łowieckiego oraz innych jednostek prowadzących ośrodki hodowli zwierzyzny.

a In a hunting economic year defined from 1 April of a given year to 31 March of the following year.

Source: data of the General Directorate of the State Forests, the Polish Hunting Association and other units running game breeding centres.