

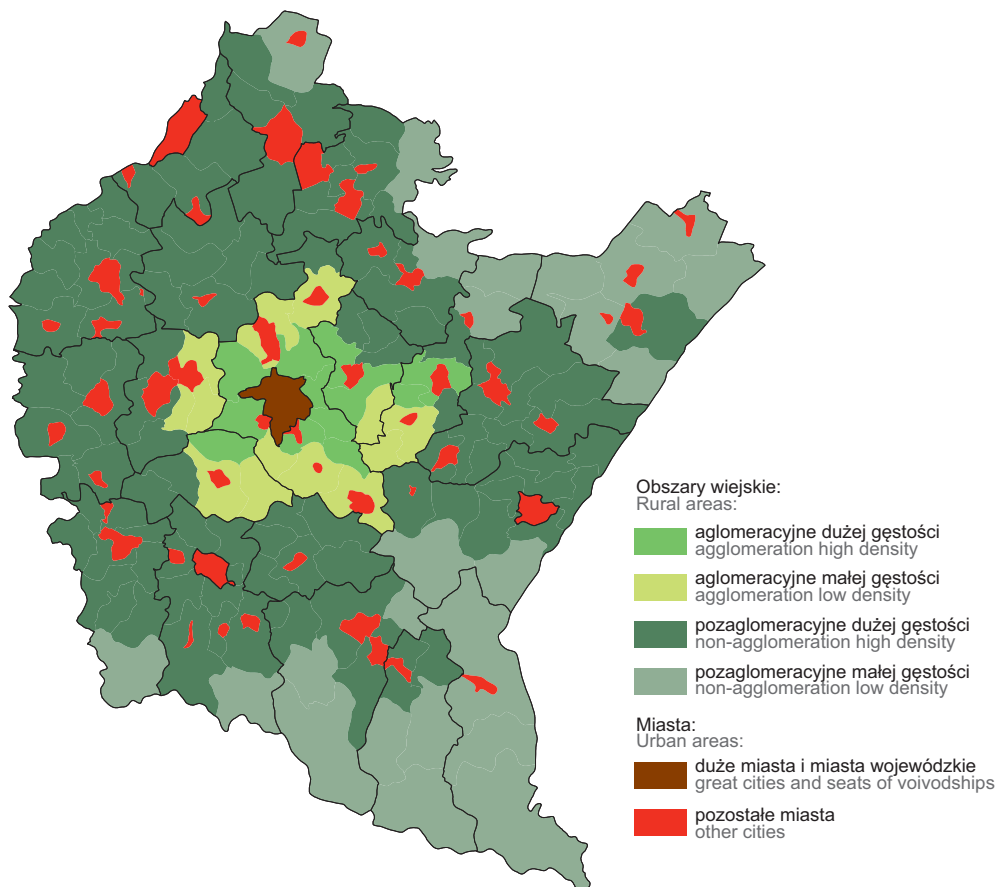
ANEKS
ANNEX

DELIMITACJA OBSZARÓW WIEJSKICH (DOW)

Stan w dniu 1 stycznia 2021 r.

DELIMITATION OF RURAL AREAS (DOW)

As of 1 January 2021



Wyszczególnienie	Liczba jednostek Number of units	Odsetek obszarów wiejskich w % Percentage of rural areas in %	Liczba ludności Population	Odsetek liczby ludności w % Percentage of population in %	Powierzchnia w km ² Area in km ²	Odsetek powierzchni w % Percentage of area in %	SPECIFICATION
Ogółem	144	100,0	1226723	100,0	16582	100,0	Total
typy:							type:
Aglomeracyjne dużej gęstości	12	8,3	154026	12,6	864	5,2	Agglomeration high density
Aglomeracyjne małej gęstości	12	8,3	104674	8,5	1146	6,9	Agglomeration low density
Pozaglomeracyjne dużej gęstości	96	66,7	867459	70,7	9637	58,1	Non-agglomeration high density
Pozaglomeracyjne małej gęstości	24	16,7	100564	8,2	4935	29,8	Non-agglomeration low density

DELIMITACJA OBSZARÓW WIEJSKICH

1. Zaprezentowana po raz pierwszy w Roczniku Statystycznym Województw, Delimitacja Obszarów Wiejskich (DOW) do celów statystycznych, została opracowana przez Główny Urząd Statystyczny.
2. Celem DOW jest zapewnienie jednolitej prezentacji wyników badań statystycznych statystyki publicznej, dotyczących obszarów wiejskich. Zastosowanie Delimitacji umożliwi szczegółowe prezentowanie danych na temat obszarów wiejskich, z podkreśleniem ich różnorodności.
3. DOW opracowana jest z wykorzystaniem typologii Funkcjonalnych Obszarów Miejskich (FUA; ang. Functional Urban Areas¹). FUA obejmują miasta i ich strefy dojazdów do pracy. Podziału obszarów wiejskich (gmin wiejskich oraz obszarów wiejskich w gminach miejsko-wiejskich – symbol rodzaju jednostki TERYT, odpowiednio 2 i 5) dokonano z uwzględnieniem oddziaływania na nie dużych miast.
4. Delimitacja obejmuje: poziom 1., który odnosi się do lokalizacji obszaru względem FUA miast liczących co najmniej 150 tys. lub FUA miast wojewódzkich; poziom 2., odnosi się do wartości gęstości zaludnienia obszarów wiejskich.

Poziom 1.	Poziom 2.
aglomeracyjne	małej gęstości
	dużej gęstości
pozaaglomeracyjne	małej gęstości
	dużej gęstości

5. W nowej delimitacji wyróżniono następujące grupy obszarów:
 - 1) **aglomeracyjne** – obszary wiejskie znajdujące się w granicach FUA miast wojewódzkich lub w granicach FUA pozostałych miast, liczących co najmniej 150 tysięcy mieszkańców:
 - **aglomeracyjne dużej gęstości** – spełniają jednocześnie warunki dla obszarów aglomeracyjnych oraz warunek gęstości zaludnienia większej od średniej gęstości zaludnienia dla Polski,
 - **aglomeracyjne małej gęstości** – spełniają jednocześnie warunki dla obszarów aglomeracyjnych oraz warunek gęstości zaludnienia równej lub mniejszej od średniej gęstości zaludnienia dla Polski;
 - 2) **pozaaglomeracyjne** – obszary wiejskie znajdujące się poza granicami FUA miast wojewódzkich lub poza granicami FUA pozostałych miast liczących co najmniej 150 tysięcy mieszkańców:
 - **pozaaglomeracyjne dużej gęstości** – spełniają jednocześnie warunki dla obszarów pozaaglomeracyjnych i warunek gęstości zaludnienia większej od 1/3 gęstości zaludnienia dla Polski,
 - **pozaaglomeracyjne małej gęstości** - spełniają jednocześnie warunki dla obszarów pozaaglomeracyjnych i warunek gęstości zaludnienia równej lub mniejszej od 1/3 gęstości zaludnienia dla Polski.
6. Do grupy miast powyżej 150 tys. mieszkańców zakwalifikowano 26 ośrodków. Średnia gęstość zaludnienia w 2021 r. (Bank Danych Lokalnych GUS) wynosiła 121 osoby/km². Próg 1/3 średniej gęstości zaludnienia na poziomie 40 osób/km².
7. W bieżącej edycji Rocznika przedstawiono jedynie wybrane zagadnienia według Delimitacji Obszarów Wiejskich. W pracach rozwojowych przewidziana jest prezentacja zjawisk w ww. układzie w systemach, bazach oraz opracowaniach i analizach statystycznych

DELIMITATION OF RURAL AREAS

1. The Delimitation of Rural Areas (DOW) for statistical purposes, presented in the Yearbook for the first time was developed by Statistics Poland.
2. The purpose of the DOW is to ensure a consistent presentation of the results of statistical surveys on rural areas. The use of the DOW will enable detailed presentation of data on rural areas, emphasising their diversity.
3. The DOW is developed using the typology of Functional Urban Areas (FUA¹). The FUA include cities and their commuting zones. The delimitation of rural gminas (rural gminas and rural areas in urban-rural gminas – symbol of the type unit TERYT, 2 and 5 respectively) has been made taking into account the impact of great cities.
4. The delimitation includes: level 1, which refers to the location of the area in relation to the FUA of cities of at least 150,000 or the FUA of seats of voivodships; level 2, which refers to the value of the population density of rural areas.

Level 1.	Level 2.
agglomeration areas	low density
	high density
non-agglomeration areas	low density
	high density

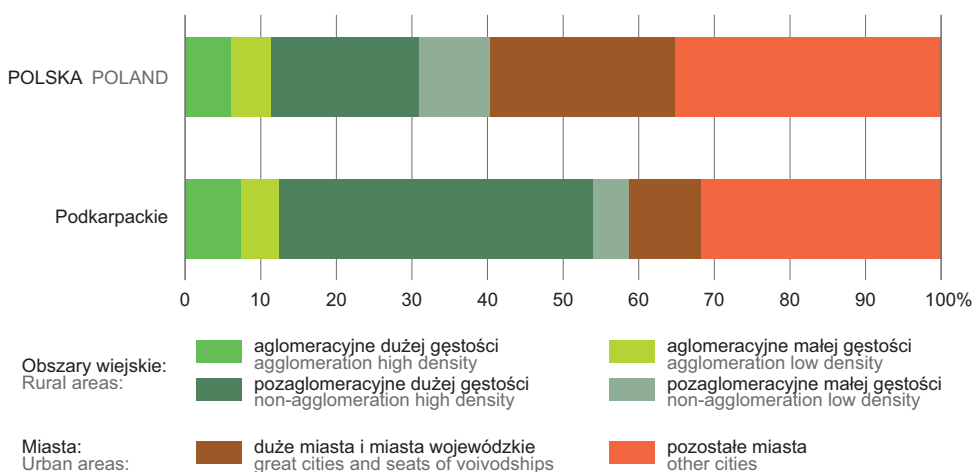
5. The new delimitation distinguishes the following groups of areas:
 - 1) **agglomeration** – rural areas located within the FUA of seats of voivodships or within the FUA of other cities with at least 150,000 persons:
 - **agglomeration high density** – meet both criteria: they are in agglomeration areas and have population density higher than the average population density for Poland,
 - **agglomeration low density** – they are in agglomeration areas and have population density equal to or lower than the average population density for Poland;
 - 2) **non-agglomeration** – rural areas located outside the FUA of voivodship cities or outside the FUA of other cities with at least 150,000 persons:
 - **non-agglomeration high density** – they are located outside of the FUA and have population density higher than 1/3 of the population density for Poland,
 - **non-agglomeration low density** – they are located outside of the FUA and have population density equal to or lower than 1/3 of the population density for Poland.
6. The group of cities with more than 150,000 persons includes 26 cities. Average population density in 2021 (Statistics Poland Local Data Bank; BDL) was 121 persons/km². The 1/3 threshold was assumed at 40 persons/km²
7. The current edition of the Yearbook presents only selected issues according to the Delimitation of Rural Areas (DOW). In the development work it is planned to present the phenomena in the above mentioned arrangement in systems, databases and statistical studies and analyses.

¹ Typologia Funkcjonalnych Obszarów Miejskich (FUA) wprowadzona Rozporządzeniem Parlamentu Europejskiego i Rady (UE) 2017/2391 z dnia 12 grudnia 2017 r. zmieniającym rozporządzenie (WE) nr 1059/2003 w odniesieniu do typologii terytorialnych (Tercet) (Dz. Urz. UE L 350 z 29.12.2017).

¹ Typology of Functional Urban Areas (FUA) introduced by Regulation (EU) 2017/2391 of the European Parliament and of the Council of 12 December 2017 amending Regulation (EC) No 1059/2003 as regards territorial typologies (Tercet) (Official Journal of the EU L 350, 29.12.2017).

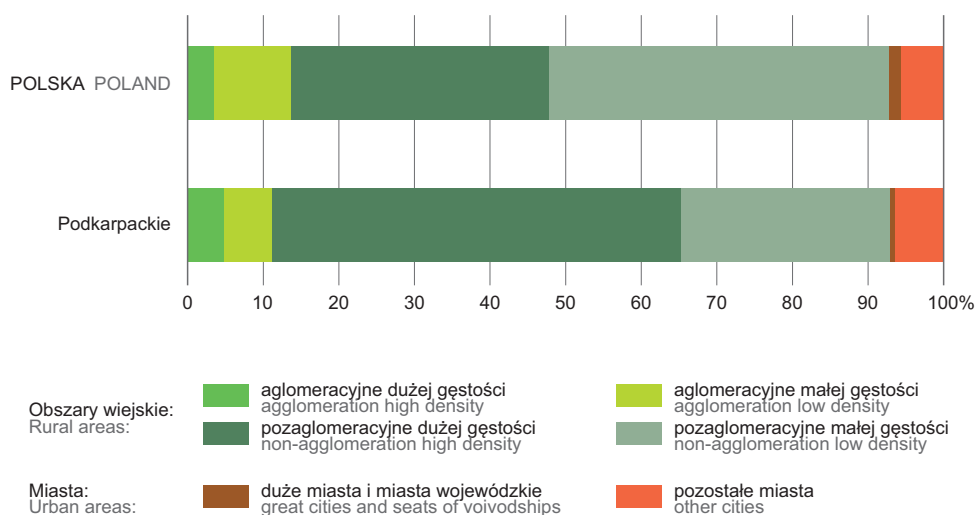
LUDNOŚĆ WEDŁUG TYPÓW OBSZARÓW WIEJSKICH W 2021 R.

POPULATION BY TYPE OF RURAL AREAS IN 2021



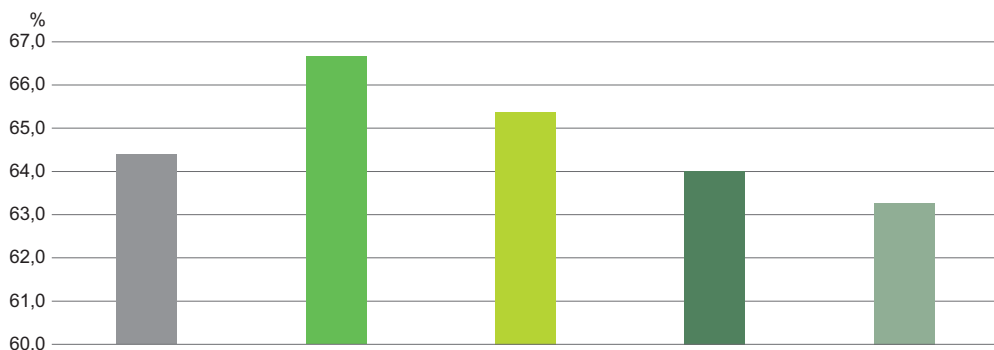
POWIERZCHNIA WEDŁUG TYPÓW OBSZARÓW WIEJSKICH W 2021 R.

AREA BY TYPE OF RURAL AREAS IN 2021



WSKAŹNIK OBCIĄŻENIA DEMOGRAFICZNEGO W 2021 R.

DEMOGRAPHIC DEPENDENCY RATIO IN 2021

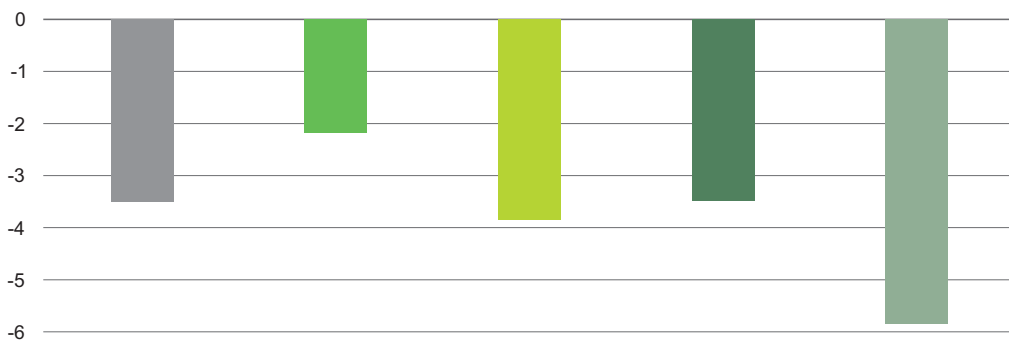


Obszary wiejskie:

Rural areas:

**PRZYRÓST NATURALNY NA 1000 LUDNOŚCI W 2021 R.**

NATURAL INCREASE PER 1000 POPULATION IN 2021



Obszary wiejskie:

Rural areas:



SALDO MIGRACJI WEWNĘTRZNYCH I ZAGRANICZNYCH NA POBYT STAŁY NA 1000 LUDNOŚCI W 2021 R.

INTERNAL AND EXTERNAL NET MIGRATION FOR PERMANENT RESIDENCE PER 1000 POPULATION IN 2021

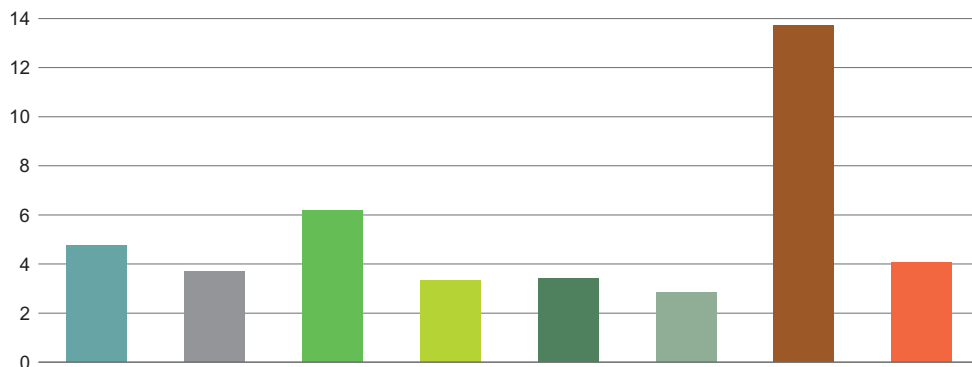


Obszary wiejskie:
Rural areas:



MIESZKANIA ODDANE DO UŻYTKOWANIA NA 1000 LUDNOŚCI W 2021 R.

DWELLINGS COMPLETED PER 1000 POPULATION IN 2021



podkarpackie

Obszary wiejskie:
Rural areas:

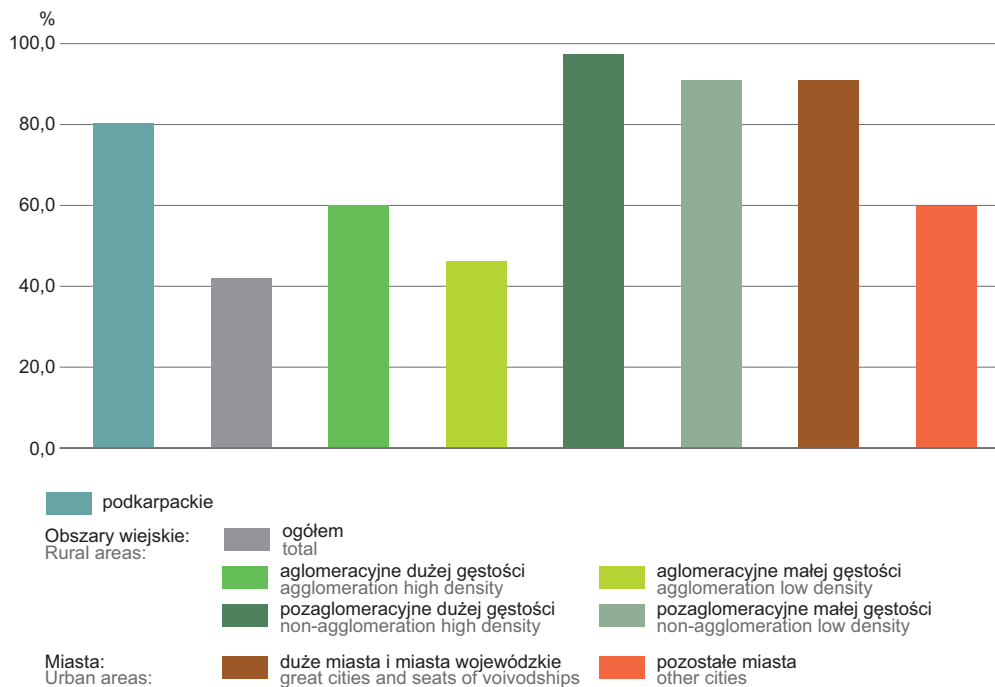


Miasta:

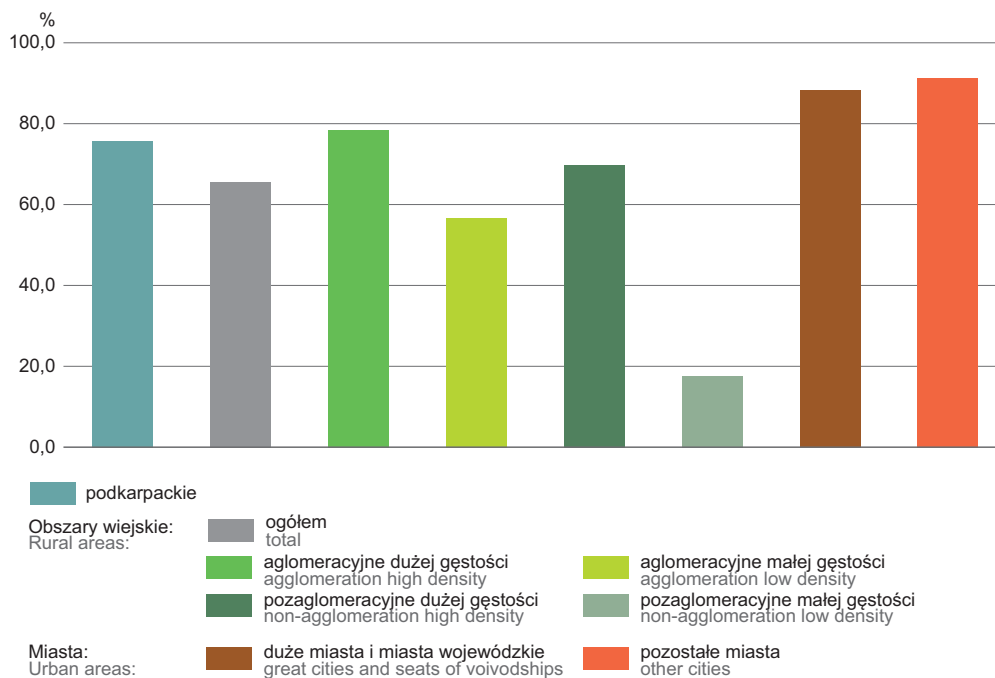
Urban areas:



LUDNOŚĆ KORZYSTAJĄCA Z SIECI KANALIZACYJNEJ W % OGÓŁU LUDNOŚCI W 2021 R.
POPULATION USING SEWAGE SYSTEM IN % OF TOTAL POPULATION IN 2021



LUDNOŚĆ KORZYSTAJĄCA Z SIECI GAZOWEJ W % OGÓŁU LUDNOŚCI W 2021 R.
POPULATION USING GAS SUPPLY SYSTEM IN % OF TOTAL POPULATION IN 2021



ZUŻYCIE GAZU PRZEZ GOSPODARSTWA DOMOWE W MWH NA OSOBE W 2021 R. GAS CONSUMPTION BY HOUSEHOLDS IN MWH PER CAPITA IN 2021

MWh/osobę

MWh/person

3,0

2,5

2,0

1,5

1,0

0,5

0,0

podkarpackie

Obszary wiejskie:
Rural areas:

ogółem
total

aglomeracyjne dużej gęstości
agglomeration high density

pozaglomeracyjne dużej gęstości
non-agglomeration high density

aglomeracyjne małej gęstości
agglomeration low density

pozaglomeracyjne małej gęstości
non-agglomeration low density

Miasta:
Urban areas:

duże miasta i miasta wojewódzkie
great cities and seats of voivodships

pozostałe miasta
other cities

ODPADY KOMUNALNE ZEBRANE SELEKTYWNIE W RELACJI DO ODPADÓW KOMUNALNYCH ZEBRANYCH W 2021 R.

MUNICIPAL WASTE COLLECTED SEPARATELY IN RELATION TO THE TOTAL MUNICIPAL
WASTE COLLECTED IN 2021

%

44,0

43,0

42,0

41,0

40,0

39,0

38,0

Obszary wiejskie:
Rural areas:

ogółem
total

aglomeracyjne dużej gęstości
agglomeration high density

pozaglomeracyjne dużej gęstości
non-agglomeration high density

aglomeracyjne małej gęstości
agglomeration low density

pozaglomeracyjne małej gęstości
non-agglomeration low density