

Dział XV. Transport

Chapter XV. Transport

TABL. 1 (117). **SIEĆ KOMUNIKACYJNA**
Stan w dniu 31 grudnia
TRANSPORT INFRASTRUCTURE
As of 31 December

WYSZCZEGÓLNIENIE	2010	2015	2019	2020	SPECIFICATION
	w km in km				
Linie kolejowe eksploatowane ^a	1027	978	978	978	Railways lines operated ^a
w tym: zelektryfikowane	355	367	392	398	of which: electrified
jednotorowe	749	746	745	745	single track
dwu- i więcej torowe	232	232	233	233	double and more track
Na 100 km ² powierzchni ogólnej	5,8	5,5	5,5	5,5	Per 100 km ² of total area
Drogi publiczne o twardej nawierzchni	15008,2	16455,6	17304,4	17605,2	Hard surface public roads
miejskie	2565,5	2780,7	3065,4	3053,1	urban
zamiejskie	12442,7	13674,9	14239,0	14552,1	non urban
w tym: ekspresowe	.	11,0	30,0	30,0	of which expressways
autostrady	.	111,9	152,5	152,5	motorways
Na 100 km ² powierzchni ogólnej	84,1	92,2	97,0	98,7	Per 100 km ² of total area
Drogi rowerowe	.	577,2	644,6	675,5	Roads for bicycle
Na 100 km ² powierzchni ogólnej	.	3,2	3,6	3,8	Per 100 km ² of total area

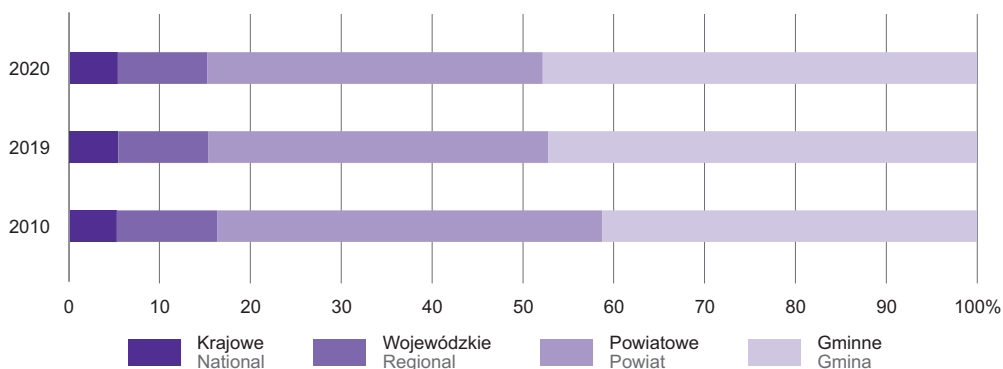
a Dane dotyczą sieci PKP oraz innych podmiotów, będących zarządcami infrastruktury kolejowej.

Źródło: w zakresie dróg publicznych – dane Generalnej Dyrekcji Dróg Krajowych i Autostrad.

a Data concern rail network of Polskie Koleje Państwowe (PKP) as well as other entities which are managers of railway infrastructure.

Source: in regard to public roads – data of the General Directorate for National Roads and Motorways.

WYKRES 1 (63). **DROGI PUBLICZNE O TWARDEJ NAWIERZCHNI**
CHART 1 (63). **HARD SURFACE PUBLIC ROADS**



TABL. 2 (118). **POJAZDY SAMOCHODOWE^a I CIĄGNIKI ZAREJESTROWANE**
Stan w dniu 31 grudnia
REGISTERED ROAD VEHICLES^a AND TRACTORS
As of 31 December

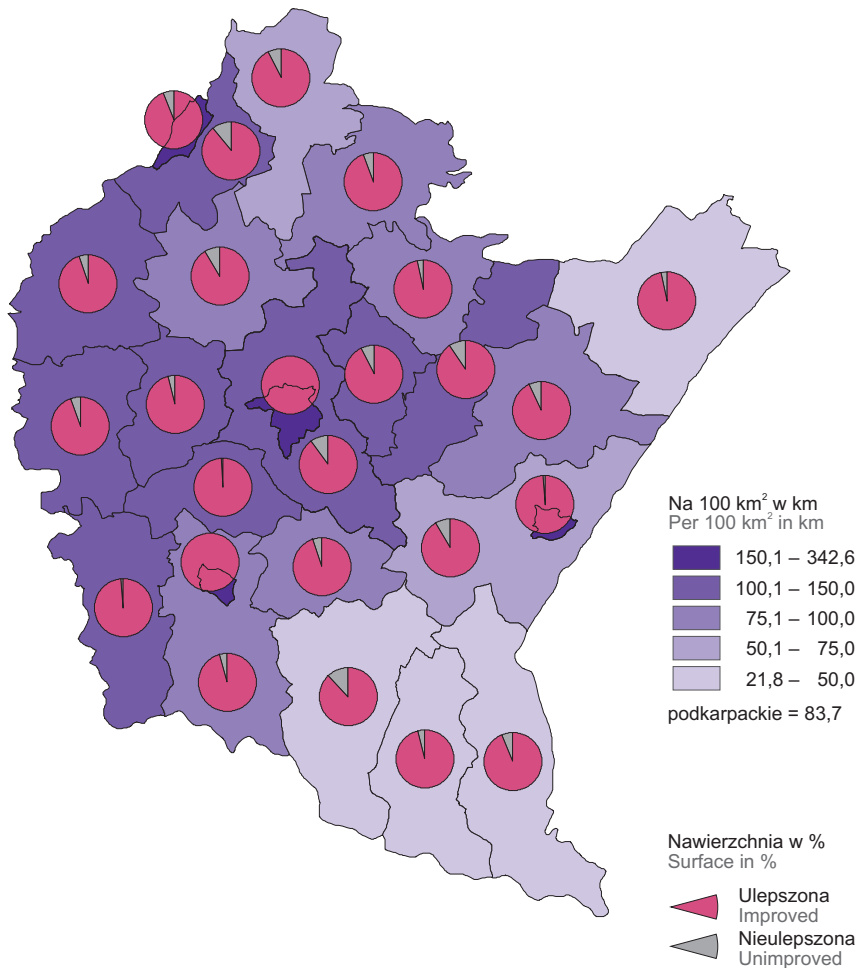
WYSZCZEGÓLNIENIE	2010	2015	2019	2020	SPECIFICATION
O G Ó Ł E M	1174565	1412586	1668247	1722884	TOTAL
w tym:					of which:
Samochody osobowe	841186	1024748	1219284	1257268	Passenger cars
Autobusy	5105	5574	5992	5984	Buses
Samochody ciężarowe ^b	137426	153907	168011	173512	Lorries ^b
Ciągniki samochodowe i rolnicze	110648	127430	142338	146672	Road and agricultural tractors
Motocykle	82138	99533	123684	130014	Motorcycles

a Według centralnej ewidencji pojazdów prowadzonej przez Ministerstwo Cyfryzacji. b Łącznie z samochodami ciężarowo-osobowymi.

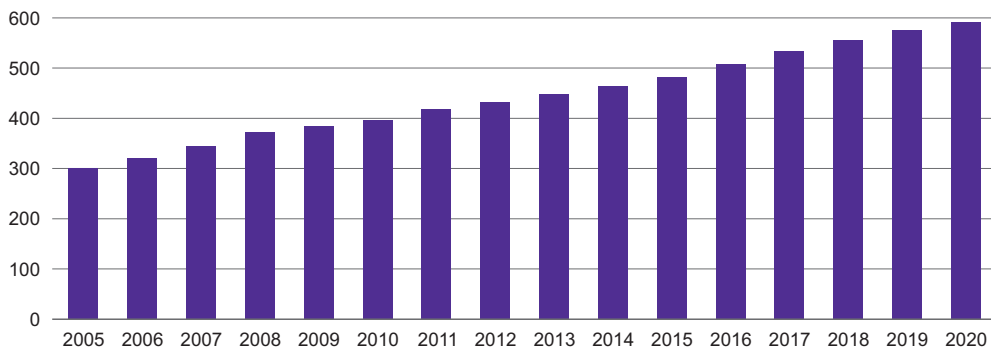
a According to central vehicle register maintained by the Ministry of Digital Affairs. b Including vans.

MAPA 1 (33).
MAP 1 (33).

DROGI GMINNE I POWIATOWE O TWARDEJ NAWIERZCHNI W 2020 R.
GINNA AND POWIAT ROADS ON HARD SURFACE IN 2020



Samochody osobowe na 1000 ludności
Passenger cars per 1000 population



TABL. 3 (119). LINIE REGULARNEJ KOMUNIKACJI AUTOBUSOWEJ^a
 Stan w dniu 31 grudnia
 REGULAR BUS TRANSPORT LINES^a
 As of 31 December

WYSZCZEGÓLNIENIE	2010	2015	2019	2020	SPECIFICATION
Krajowe: liczba	1130	724	958	832	National: number
długość w km	52753	33824	42523	34609	length in km
regionalne: liczba	141	81	105	85	regional: number
długość w km	10846	6137	7810	6225	length in km
podmiejskie: liczba	949	614	823	728	suburban: number
długość w km	28900	18118	24925	21039	length in km
miejskie: liczba	1	5	.	.	urban: number
długość w km	7	60	.	.	length in km
Międzynarodowe: liczba	17	4	6	3	International: number
długość w km	20007	11456	16740	10390	length in km

a Przedsiębiorstwa o liczbie pracujących powyżej 9, prowadzące regularną komunikację w ruchu krajowym i międzynarodowym; bez przedsiębiorstw komunikacji miejskiej.

a Enterprises employing more than 9 persons, providing regular national and international traffic; excluding urban transport services.

TABL. 4 (120). TRANSPORT SAMOCHODOWY ZAROBKOWY^a
 HIRE OR REWARD ROAD TRANSPORT^a

WYSZCZEGÓLNIENIE	2010	2015	2019	2020	SPECIFICATION
Komunikacja krajowa					National communication
Przewozy pasażerów ^b w tys. osób	42710,1	35040,7	35697,0	15558,0	Transport of passengers ^b in thousands
Średnia odległość przewozu 1 pasażera w km	20,2	19,8	46,4	49,5	Average transport distance per passenger in km
Komunikacja międzynarodowa					International communication
Przewozy pasażerów ^b w tys. osób	120,0	148,1	140,0	45,1	Transport of passengers ^b in thousands
Średnia odległość przewozu 1 pasażera w km	1258,7	2617,4	2330,1	2803,7	Average transport distance per passenger in km

a Dane dotyczą przedsiębiorstw o liczbie pracujących powyżej 9. b Bez przewozów taborem komunikacji miejskiej (w tym taksówkami).

a Data concern enterprises employing more than 9 persons. b Excluding transports by urban road transport fleet (of which by taxis).

TABL. 5 (121). KOMUNIKACJA MIEJSKA^a
 Stan w dniu 31 grudnia
 URBAN TRANSPORT^a
 As of 31 December

WYSZCZEGÓLNIENIE	2010	2015	2019	2020	SPECIFICATION
Sieć komunikacyjna – linie w km					Transport network – lines in km
autobusowe	2793	2965	3140	3067	bus
Tabor:					Fleet of:
autobusy: w sztukach	484	444	488	514	buses: in units
liczba miejsc w tys.	44,3	37,5	42,1	43,9	number of seats in thousands
Przewozy pasażerów ^b (w ciągu roku) w mln	58,2	52,6	72,8	31,9	Transport of passengers ^b (during the year) in millions

a Dane dotyczą przedsiębiorstw i zakładów komunikacji miejskiej, w których liczba pracujących przekracza 9. b Dane szacunkowe.

a Data concern urban transport enterprises and companies, employing more than 9 persons. b Estimated data.

TABL. 6 (122). RUCH PASAŻERÓW W PORTACH LOTNICZYCH
PASSENGER TRAFFIC AT AIRPORTS

WYSZCZEGÓLNIENIE	2010 ^a	2015	2019	2020	SPECIFICATION
	w tys. in thousands				
Pasażerowie przybyli ^b z portów:					Passengers arrivals ^b from airports:
krajowych	44,7	77,1	106,6	40,0	domestic
zagranicznych	179,2	244,0	278,5	75,8	foreign
Pasażerowie odprawieni ^c do portów:					Passengers departures ^c to airports:
krajowych	46,2	79,4	110,6	41,2	domestic
zagranicznych	184,1	244,8	275,2	77,3	foreign

a Dane nie obejmują dzieci w wieku do 2 lat. b, c Pasażerowie, dla których port Rzeszów-Jasionka jest: b - portem zakończenia podróży rozpoczętej w porcie krajowym lub zagranicznym, c - portem rozpoczęcia podróży kończącej się w porcie krajowym lub zagranicznym.

a Data do not include children below the age of 2. b, c Passengers for whom the airport Rzeszów-Jasionka is: b - the final destination of a journey begun at a domestic or foreign airport, c - the point of departure for a journey terminating at a domestic or foreign airport.

TABL. 7 (123). PRZEŁADUNEK^a ŁADUNKÓW W PORTACH LOTNICZYCH
FREIGHT/MAIL LOADED AND UNLOADED^a AT AIRPORTS

WYSZCZEGÓLNIENIE	2010	2015	2019	2020	SPECIFICATION
	w tonach in tonnes				
Ładunki wyladowane z samolotów przybywających z portów:					Freight/mail unloaded from aircraft arriving from airports:
krajowych	217	159	13	3	domestic
zagranicznych	13	53	297	61	foreign
Ładunki załadowane do samolotów odlatujących do portów:					Freight/mail loaded into aircraft departing to airports:
krajowych	217	149	2	1	domestic
zagranicznych	19	3792	1034	293	foreign

a W handlowych usługach lotniczych (przewozach lotniczych).

a In commercial air service (air transport).

TABL. 8 (124). WYPADKI DROGOWE^a I ICH OFIARY
ROAD TRAFFIC ACCIDENTS^a AND THEIR CASUALTIES

WYSZCZEGÓLNIENIE	2010	2015	2019 ^b	2020 ^c	SPECIFICATION
Wypadki	1961	1703	1481	1167	Accidents
Na 10 tys. pojazdów samochodowych i ciągników zarejestrowanych ^d	16,7	12,1	8,9	6,8	Per 10 thousand registered motor vehicles and tractors ^d
Ofiary wypadków	2773	2256	1865	1372	Road traffic casualties
Śmiertelne	202	136	157	132	Fatalities
na 100 tys. ludności	9,5	6,4	7,4	6,2	per 100 thousand population
Ranni	2571	2120	1708	1240	Injured
na 100 tys. ludności	120,9	99,7	80,3	58,3	per 100 thousand population

a Zarejestrowane przez Policję. b, c Dane z Systemu Ewidencji Wypadków i Kolizji (SEWIK) według stanu na: b – 16 lutego 2020 r., c – 14 lutego 2021 r. d Pojazdy według stanu w dniu 31 grudnia; w latach 2015–2019 łącznie z pojazdami posiadającymi pozwolenia czasowe (na okres 30 dni) wydane w końcu roku.

Źródło: dane Komendy Głównej Policji.

a Registered by the Police. b, c Data from Accident and Collision Register System as of: b – 16 February 2020. , c – 14 February 2021. d Vehicles as of 31 December; in 2015–2019 including road vehicles having temporary permission (for the period of 30 days) issued at the end of the year. Source: data of the National Police Headquarters.

WYKRES 2 (64) WYPADKI DROGOWE I ICH OFIARY
CHART 2 (64). ROAD TRAFFIC ACCIDENTS AND THEIR CASUALTIES

