2020 Statystyczne Vademecum Samorządowca

Urząd Statystyczny w Rzeszowie

GMINA MIEJSKO-WIEJSKA
JEDLICZE
POWIAT KROŚNIEŃSKI

2019	Liczba	miejscowości	11
		sołectw	10
	Powierzchnia w km²		59

LUDNOŚĆ

Ludność według płci i grup wieku w 2019 r.

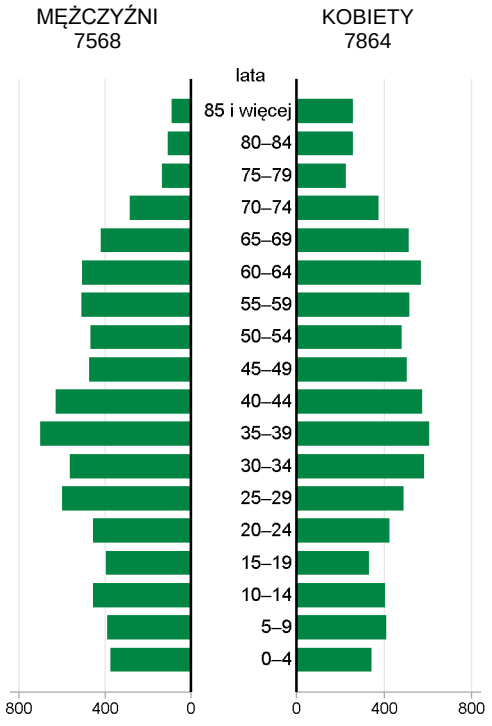

Wybrane dane statystyczne	2017	2018	2019	Powiat 2019
Ludność	15497	15449	15432	112283
Ludność na 1 km²	265	264	263	113
Kobiety na 100 mężczyzn	104	104	104	103
Ludność w wieku nieprodukcyjnym na 100 osób w wieku produkcyjnym	61,3	62,5	64,5	64,0
Dochody ogółem budżetu gminy na 1 mieszkańca w zł	3716	4336	4399	4981
Wydatki ogółem budżetu gminy na 1 mieszkańca w zł	3686	4239	4238	5129
Turystyczne obiekty noclegowe[a]	3	3	3	60
Mieszkania oddane do użytkowania na 10 tys. ludności	21	21	27	26
Pracujący[b] na 1000 ludności	158	157	159	117
Udział bezrobotnych zarejestrowanych w liczbie ludności w wieku produkcyjnym (w %)	3,5	3,2	2,7	2,7
Ludność – w % ogółu ludności – korzystająca z instalacji:				
wodociągowej	32,3	31,8	32,0	51,5
kanalizacyjnej	69,0	68,9	69,2	71,8
gazowej	97,3	97,0	97,3	87,3
Podmioty gospodarki narodowej w rejestrze REGON na 10 tys. ludności w wieku produkcyjnym	986	1021	1083	1213

Wybrane dane demograficzne w 2019 r.	Powiat	Gmina	Powiat=100
Ludność	112283	15432	13,7
w tym kobiety	57011	7864	13,8
Urodzenia żywe	1110	135	12,2
Zgony	1115	142	12,7
Przyrost naturalny	-5	-7	.
Saldo migracji ogółem	-228	-24	.
Ludność w wieku:			
przedprodukcyjnym	21277	2813	13,2
produkcyjnym	68452	9384	13,7
poprodukcyjnym	22554	3235	14,3

Migracje ludności na pobyt stały

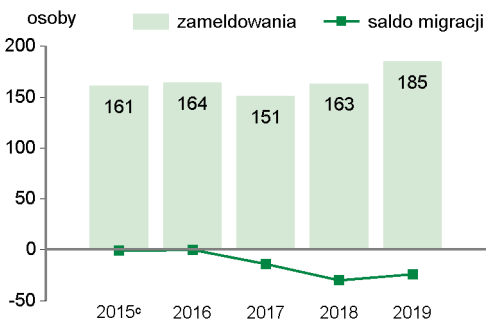

a Dane dotyczą obiektów posiadających 10 i więcej miejsc noclegowych. Stan w dniu 31 lipca. b Bez podmiotów gospodarczych o liczbie pracujących do 9 osób oraz gospodarstw indywidualnych w rolnictwie. c W przypadku migracji zagranicznych dane dotyczą 2014 r.

FINANSE PUBLICZNE

Dochody i wydatki budżetu gminy według rodzajów w 2019 r.

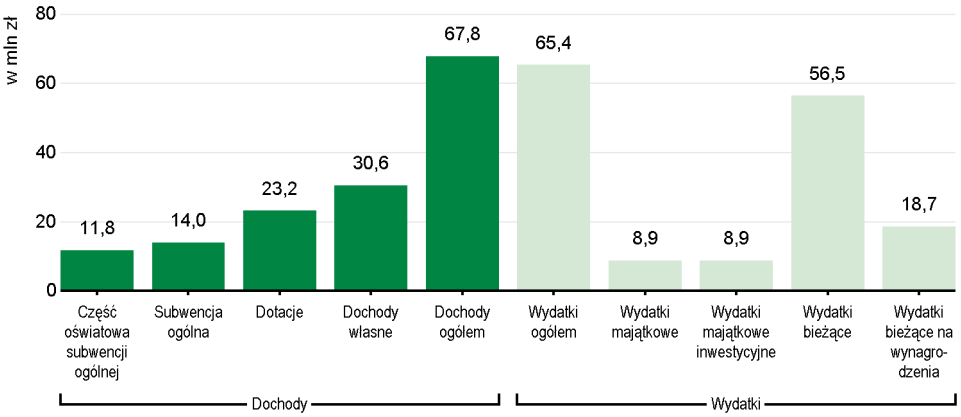

Środki w dochodach budżetu gminy na finansowanie i współfinansowanie programów i projektów unijnych w 2019 r.

2,7 mln zł

W 2019 r. wydatki w dziale "Oświata i wychowanie" wyniosły **17650** tys. zł

Struktura dochodów budżetu gminy według działów	2017	2018	2019
O G Ó Ł E M	**100,0**	**100,0**	**100,0**
Rolnictwo i łowiectwo	1,0	0,8	1,1
Transport i łączność	0,7	2,7	0,3
Gospodarka mieszkaniowa	0,5	0,3	0,7
Administracja publiczna	0,4	0,3	0,2
Bezpieczeństwo publiczne i ochrona przeciwpożarowa	0,2	0,1	0,0
Różne rozliczenia	20,6	19,6	20,9
Oświata i wychowanie	2,9	2,5	1,5
Pomoc społeczna	2,1	1,7	1,7
Pozostałe zadania w zakresie polityki społecznej	-	-	-
Edukacyjna opieka wychowawcza	0,2	0,2	0,2
Rodzina	28,0	27,2	29,3
Gospodarka komunalna i ochrona środowiska	5,0	4,7	6,6
Kultura i ochrona dziedzictwa narodowego	0,3	3,9	0,7
Kultura fizyczna	0,4	0,3	0,3
Dochody od osób prawnych, od osób fizycznych i od innych jednostek nieposiadających osobowości prawnej	36,5	33,3	35,8
Pozostałe	1,2	2,4	0,7

Struktura wydatków budżetu gminy według działów	2017	2018	2019
O G Ó Ł E M	**100,0**	**100,0**	**100,0**
Rolnictwo i łowiectwo	2,0	0,9	3,2
Transport i łączność	5,1	8,6	2,9
Gospodarka mieszkaniowa	0,4	0,3	0,7
Administracja publiczna	9,0	8,5	9,2
Bezpieczeństwo publiczne i ochrona przeciwpożarowa	1,7	0,9	0,9
Różne rozliczenia	-	0,0	0,0
Oświata i wychowanie	28,4	25,5	27,0
Pomoc społeczna	6,0	5,3	5,7
Pozostałe zadania w zakresie polityki społecznej	-	-	-
Edukacyjna opieka wychowawcza	0,6	0,6	0,6
Rodzina	28,4	28,5	31,0
Gospodarka komunalna i ochrona środowiska	10,7	5,9	11,2
Kultura i ochrona dziedzictwa narodowego	3,1	8,0	4,2
Kultura fizyczna	2,7	1,7	1,7
Działalność usługowa	0,4	0,5	0,3
Ochrona zdrowia	0,4	0,4	0,4
Pozostałe	1,1	4,4	1,0

REGON

Podmioty gospodarki narodowej w rejestrze REGON w 2019 r.	Powiat	Gmina
O G Ó Ł E M	**8304**	**1016**
w tym w sektorze: rolniczym	171	9
przemysłowym	1111	139
budowlanym	1341	134
na 10 tys. ludności	740	658
Osoby fizyczne prowadzące działalność gospodarczą na 10 tys. ludności	597	515

Długość ścieżek rowerowych w 2019 r.: **0,4** km

Udział powierzchni objętej obowiązującymi miejscowymi planami zagospodarowania przestrzennego w powierzchni ogółem w 2019 r. wyniósł **7,3**%

MIESZKANIA

Mieszkania oddane do użytkowania	2018	2019
O G Ó Ł E M	**32**	**42**
w tym: indywidualne[a]	24	35
przeznaczone na sprzedaż lub wynajem[b]	8	7

a Przeznaczone na użytek własny inwestora. b Łącznie z budownictwem indywidualnym przeznaczonym na sprzedaż lub wynajem.

Zasoby mieszkaniowe	2018	2019
Mieszkania[a]	4466	4504
Przeciętna powierzchnia użytkowa[a] 1 mieszkania w m²	96	97
Liczba wypłaconych dodatków mieszkaniowych	274	204
Zaległości w opłatach za mieszkanie w zasobach gminnych w tys. zł	5,0[b]	.
Liczba lokali socjalnych[c]	9	6

a Na podstawie bilansów zasobów mieszkaniowych. b Dane za okres od początku powstania zaległości do końca okresu sprawozdawczego. c W 2018 r. - stan w dniu 31 grudnia; w 2019 r. - stan w dniu 20 kwietnia.

WYCHOWANIE I EDUKACJA

Żłobki	2017	2018	2019
Żłobki i kluby dziecięce	-	1	1
Dzieci przebywające w żłobkach i klubach dziecięcych (w ciągu roku)	-	44	58

Edukacja	2017/18	2018/19	2019/20
Placówki wychowania przedszkolnego	11	11	11
w tym przedszkola	4	4	4
Miejsca w przedszkolach	290	290	290
Dzieci w placówkach wychowania przedszkolnego	398	391	400
w tym w przedszkolach	290	285	289
Szkoły podstawowe	9	9	9
Uczniowie szkół podstawowych	989	1109	1090
Gimnazja	1	-	-
Uczniowie szkół gimnazjalnych	230	121	-
Liczba uczniów przypadająca na 1 oddział w szkołach:			
podstawowych	15	15	15
gimnazjalnych	19	20	-

Ludność według wybranych grup wieku w 2019 r.

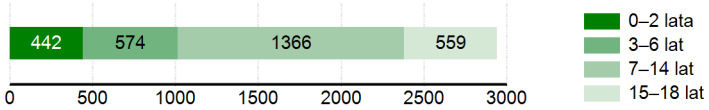

OCHRONA ZDROWIA I POMOC SPOŁECZNA

2019	Powiat	Gmina
Przychodnie	62	6
Liczba osób przypadających na 1 przychodnię	1811	2572
Porady podstawowej opieki zdrowotnej udzielone na 1 mieszkańca	4,6	5,0

W 2019 r. wydatki w działach "Pomoc społeczna" i "Pozostałe zadania w zakresie polityki społecznej" wyniosły **3712,3** tys. zł

Udział osób korzystających ze środowiskowej pomocy społecznej w ludności ogółem

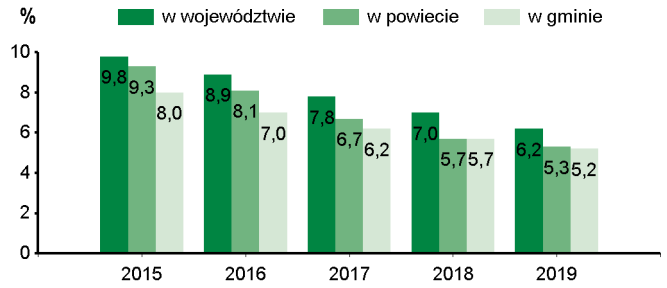

Świadczenie wychowawcze RODZINA 500+ w 2019 r.	Powiat	Gmina
Przeciętna miesięczna liczba :		
rodzin pobierających świadczenie[a]	7405	1014
dzieci, na które rodziny pobierają świadczenie:		
od 1 stycznia do 30 czerwca	12053	1541
od 1 lipca do 31 grudnia	17834	2481
Wypłaty świadczeń w tys. zł	94653,4	12679,8

a Dane dotyczą okresu od 1 stycznia do 30 czerwca.

W 2019 r. wydatki na przeciwdziałanie alkoholizmowi wyniosły **243** tys. zł

KULTURA, SPORT

Biblioteki w 2019 r.	Powiat	Gmina
Biblioteki i filie	38	5
Czytelnicy w bibliotekach publicznych	13883	2433
Wypożyczenia księgozbioru na 1 czytelnika w wol.	17	15

Instytucje kultury[a] w 2019 r.	Powiat	Gmina
Placówki	9	1
Imprezy	600	21
Uczestnicy imprez	118962	7950
Grupy artystyczne	78	8
Członkowie grup artystycznych	1297	158
Koła/kluby/sekcje	85	14
Członkowie kół/klubów/sekcji	1474	280

a Centra, domy i ośrodki kultury, kluby i świetlice.

Kluby sportowe w 2018 r.	Powiat	Gmina
Kluby	87	6
Członkowie	3511	187
Ćwiczący	3797	398
Trenerzy	94	12
Instruktorzy sportowi	58	4

RYNEK PRACY

2019	Powiat	Gmina
Pracujący[a]	13128	2461
Bezrobotni zarejestrowani	1841	257
w tym kobiety w %	55,5	55,3
Udział bezrobotnych zarejestrowanych w liczbie ludności w wieku produkcyjnym w %	2,7	2,7
Udział zarejestrowanych bezrobotnych kobiet w liczbie kobiet w wieku produkcyjnym w %	3,2	3,3

a Bez podmiotów gospodarczych o liczbie pracujących do 9 osób oraz gospodarstw indywidualnych w rolnictwie.

ŚRODOWISKO

Leśnictwo w 2019 r.	
Powierzchnia lasów ogółem w ha	527
w tym lasy publiczne	447
w tym własność gminy	164
Lesistość w %	9,0

Gospodarka ściekowa i odpady w 2019 r.	
Oczyszczalnie ścieków	2
Ludność korzystająca z oczyszczalni ścieków	12795
Gromadzenie i wywóz nieczystości ciekłych:	
nieczystości ciekłe bytowe odebrane w m^3 (w ciągu roku)	1360,4
zbiorniki bezodpływowe	1215
oczyszczalnie przydomowe	30
Odpady komunalne zebrane w t (w ciągu roku)	2652
w tym z gospodarstw domowych	2330

Emisja zanieczyszczeń powietrza z zakładów szczególnie uciążliwych w 2019 r.	
Pyłowych w t	9
Gazowych w t	37418

GMINA MIEJSKO - WIEJSKA JEDLICZE NA TLE GMIN POWIATU I WOJEWÓDZTWA W 2019 R.

Lokata gminy w powiecie 1 10 Lokata gminy w województwie

WYSZCZEGÓLNIENIE	Ludność na 1 km²		Kobiety na 100 mężczyzn[a]		Saldo migracji na 1000 ludności		Dochody własne budżetu gminy[b] na 1 mieszkańca		Środki w dochodach budżetu gminy na finansowanie i współfinansowanie programów i projektów unijnych[b] na 1 mieszkańca		Wydatki budżetu gminy[b] na 1 mieszkańca		Dzieci w przedszkolach na 100 miejsc[a]		Przeciętna powierzchnia użytkowa 1 mieszkania w zasobach mieszkaniowych		Odsetek ludności korzystającej z instalacji: wodociągowej		kanalizacyjnej		gazowej		Podmioty gospodarki narodowej w rejestrze REGON na 10 tys. ludności	
JEDLICZE (GM.MIEJSKO-WIEJSKA)	**3**	**19**	**6**	**124**	**4**	**69**	**1**	**28**	**8**	**102**	**9**	**149**	**8**	**110**	**4**	**35**	**9**	**140**	**6**	**72**	**1**	**4**	**8**	**82**
CHORKÓWKA (GM.WIEJSKA)	5	32	3	104	2	28	6	73	3	46	3	31	4	68	7	69	3	110	5	66	6	16	9	86
DUKLA (GM.MIEJSKO-WIEJSKA)	9	120	3	104	9	127	8	77	7	100	7	82	7	109	9	137	4	112	9	118	9	61	10	97
IWONICZ-ZDRÓJ (GM.MIEJSKO-WIEJSKA)	4	23	2	33	8	112	9	96	6	99	6	72	2	50	6	62	5	115	2	4	4	12	2	37
JAŚLISKA (GM.WIEJSKA)	10	155	6	124	10	141	10	97	5	64	2	25	-	-	10	140	2	108	10	155	10	153	7	77
KORCZYNA (GM.WIEJSKA)	6	65	3	104	6	82	3	52	10	143	8	109	6	98	8	104	7	128	8	103	7	31	4	42
KROŚCIENKO WYŻNE (GM.WIEJSKA)	1	16	1	9	7	97	7	75	9	123	10	151	9	118	1	19	1	96	1	2	3	11	1	19
MIEJSCE PIASTOWE (GM.WIEJSKA)	2	18	10	143	5	77	5	71	1	24	5	52	1	7	3	32	6	123	3	8	2	10	5	44
RYMANÓW (GM.MIEJSKO-WIEJSKA)	8	87	9	135	3	47	4	55	2	26	1	24	3	52	2	30	8	133	4	42	4	12	3	39
WOJASZÓWKA (GM.WIEJSKA)	7	72	6	124	1	24	2	43	4	55	4	51	5	77	5	51	10	143	7	92	8	36	6	48

BDL BANK DANYCH LOKALNYCH

WIĘCEJ DANYCH: Bank Danych Lokalnych
bdl.stat.gov.pl

a Najmniejsza wartość została oznaczona jako lokata 1, natomiast największa – jako ostatnia lokata spośród zestawionych jednostek.
b Bez gmin mających również status miasta na prawach powiatu.