



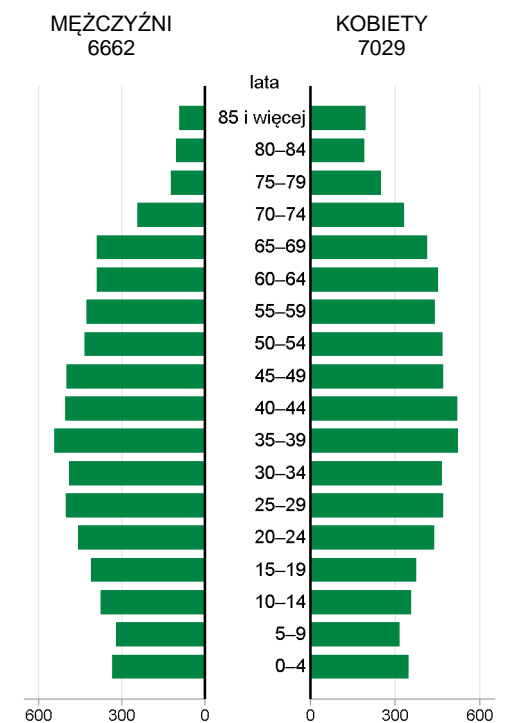
# GMINA WIEJSKA MIEJSCE PIASTOWE POWIAT KROŚNIEŃSKI

2019	Liczba	mięscowości	8
		sołectw	9
	Powierzchnia w km <sup>2</sup>		51

Wybrane dane statystyczne	2017	2018	2019	Powiat 2019
Ludność	13675	13684	13691	112283
Ludność na 1 km <sup>2</sup>	266	267	267	113
Kobiety na 100 mężczyzn	106	106	106	103
Ludność w wieku nieprodukcyjnym na 100 osób w wieku produkcyjnym	61,2	61,7	62,7	64,0
Dochody ogółem budżetu gminy na 1 mieszkańca w zł	3682	3813	5001	4981
Wydatki ogółem budżetu gminy na 1 mieszkańca w zł	3647	3914	5222	5129
Turystyczne obiekty noclegowe <sup>a</sup>	1	2	2	60
Mieszkania oddane do użytkowania na 10 tys. ludności	24	24	29	26
Pracujący <sup>b</sup> na 1000 ludności	98	103	101	117
Udział bezrobotnych zarejestrowanych w liczbie ludności w wieku produkcyjnym (w %)	3,5	2,7	2,3	2,7
Ludność – w % ogółu ludności – korzystająca z instalacji:				
wodociągowej	52,8	54,3	54,7	51,5
kanalizacyjnej	95,1	95,1	95,2	71,8
gazowej	95,3	95,3	95,0	87,3
Podmioty gospodarki narodowej w rejestrze REGON na 10 tys. ludności w wieku produkcyjnym	1181	1227	1265	1213

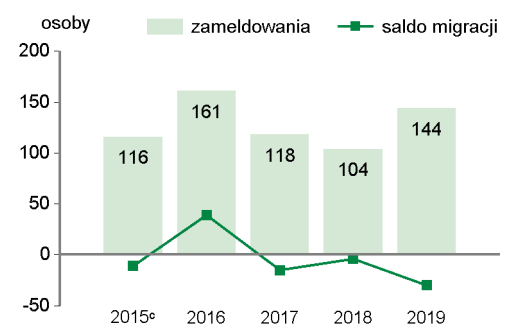
## LUDNOŚĆ

Ludność według płci i grup wieku w 2019 r.



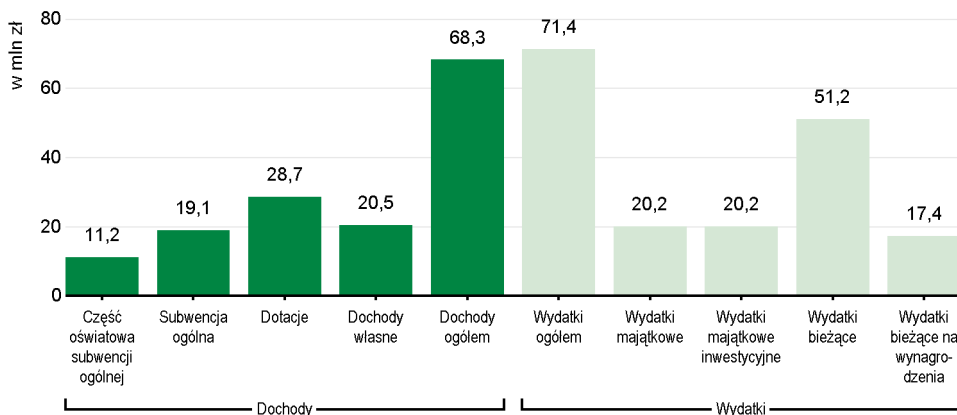
Wybrane dane demograficzne w 2019 r.	Powiat	Gmina	Powiat=100
Ludność	112283	13691	12,2
w tym kobiety	57011	7029	12,3
Urodzenia żywe	1110	148	13,3
Zgony	1115	151	13,5
Przyrost naturalny	-5	-3	.
Saldo migracji ogółem	-228	-30	.
Ludność w wieku:			
przedprodukcyjnym	21277	2486	11,7
produkcyjnym	68452	8414	12,3
poprodukcyjnym	22554	2791	12,4

## Migracje ludności na pobyt stały



a Dane dotyczą obiektów posiadających 10 i więcej miejsc noclegowych. Stan w dniu 31 lipca. b Bez podmiotów gospodarczych o liczbie pracujących do 9 osób oraz gospodarstw indywidualnych w rolnictwie. c W przypadku migracji zagranicznych dane dotyczą 2014 r.

## Dochody i wydatki budżetu gminy według rodzajów w 2019 r.



## Środki w dochodach budżetu gminy na finansowanie i współfinansowanie programów i projektów unijnych w 2019 r.

**11,5  
mln zł**

W 2019 r. wydatki w dziale "Oświata i wychowanie" wyniosły **19496** tys. zł

Struktura dochodów budżetu gminy według działów	2017	2018	2019
<b>OGÓŁEM</b>	<b>100,0</b>	<b>100,0</b>	<b>100,0</b>
Rolnictwo i łowiectwo	0,3	0,3	0,3
Transport i łączność	0,5	0,9	0,2
Gospodarka mieszkaniowa	1,2	0,5	0,4
Administracja publiczna	0,3	0,4	0,4
Bezpieczeństwo publiczne i ochrona przeciwpożarowa	0,1	0,0	0,0
Różne rozliczenia	34,6	34,8	28,1
Oświata i wychowanie	5,1	3,7	4,1
Pomoc społeczna	2,4	2,3	1,7
Pozostałe zadania w zakresie polityki społecznej	0,3	-	0,0
Edukacyjna opieka wychowawcza	0,3	0,3	0,1
Rodzina	27,4	27,8	24,3
Gospodarka komunalna i ochrona środowiska	2,2	3,0	18,8
Kultura i ochrona dziedzictwa narodowego	0,2	0,2	0,2
Kultura fizyczna	0,1	0,5	0,0
Dochody od osób prawnych, od osób fizycznych i od innych jednostek nieposiadających osobowości prawnej	24,8	25,2	21,0
Pozostałe	0,2	0,1	0,4

Struktura wydatków budżetu gminy według działów	2017	2018	2019
<b>OGÓŁEM</b>	<b>100,0</b>	<b>100,0</b>	<b>100,0</b>
Rolnictwo i łowiectwo	2,4	1,8	0,8
Transport i łączność	4,3	5,7	4,1
Gospodarka mieszkaniowa	0,2	0,3	0,3
Administracja publiczna	8,8	10,0	7,5
Bezpieczeństwo publiczne i ochrona przeciwpożarowa	1,4	1,7	0,7
Różne rozliczenia	0,4	0,3	0,0
Oświata i wychowanie	35,8	29,9	27,3
Pomoc społeczna	3,8	3,8	3,2
Pozostałe zadania w zakresie polityki społecznej	0,5	0,0	0,1
Edukacyjna opieka wychowawcza	1,1	1,0	0,8
Rodzina	28,2	28,3	24,1
Gospodarka komunalna i ochrona środowiska	6,2	9,8	25,0
Kultura i ochrona dziedzictwa narodowego	3,5	3,2	4,3
Kultura fizyczna	0,9	2,4	0,6
Działalność usługowa	0,6	0,6	0,4
Ochrona zdrowia	1,2	0,3	0,2
Pozostałe	0,7	0,9	0,6

## REGON

Podmioty gospodarki narodowej w rejestrze REGON w 2019 r.	Powiat	Gmina
<b>OGÓŁEM</b>	<b>8304</b>	<b>1064</b>
w tym w sektorze: rolniczym	171	6
przemysłowym	1111	175
budowlanym	1341	155
na 10 tys. ludności	740	777
Osoby fizyczne prowadzące działalność gospodarczą na 10 tys. ludności	597	633

## MIESZKANIA

Mieszkania oddane do użytkowania	2018	2019
<b>OGÓŁEM</b>	<b>33</b>	<b>39</b>
w tym: indywidualne <sup>a</sup>	33	39
przeznaczone na sprzedaż lub wynajem <sup>b</sup>	-	-

<sup>a</sup> Przeznaczone na użytek własny inwestora. <sup>b</sup> Łącznie z budownictwem indywidualnym przeznaczonym na sprzedaż lub wynajem.

Zasoby mieszkaniowe	2018	2019
Mieszkania <sup>a</sup>	3753	3790
Przeciętna powierzchnia użytkowa <sup>a</sup> 1 mieszkania w m <sup>2</sup>	97	97
Zaległości w opłatach za mieszkanie w zasobach gminnych w tys. zł	5,1 <sup>b</sup>	.
Liczba lokali socjalnych <sup>c</sup>	3	3

<sup>a</sup> Na podstawie bilansów zasobów mieszkaniowych. <sup>b</sup> Dane za okres od początku powstania zaległości do końca okresu sprawozdawczego. <sup>c</sup> W 2018 r. - stan w dniu 31 grudnia; w 2019 r. - stan w dniu 20 kwietnia.

Długość ścieżek rowerowych w 2019 r.: - km

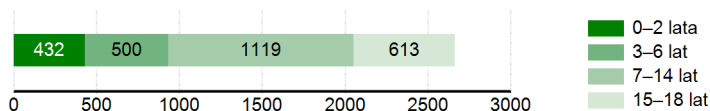
Udział powierzchni objętej obowiązującymi miejscowymi planami zagospodarowania przestrzennego w powierzchni ogółem w 2019 r. wyniósł **31,5%**

## WYCHOWANIE I EDUKACJA

Żłobki	2017	2018	2019
Żłobki i kluby dziecięce	1	2	2
Dzieci przebywające w żłobkach i klubach dziecięcych (w ciągu roku)	41	51	77

Edukacja	2017/18	2018/19	2019/20
Placówki wychowania przedszkolnego	9	10	11
w tym przedszkola	-	-	1
Miejsca w przedszkolach	-	-	18
Dzieci w placówkach wychowania przedszkolnego	449	460	459
w tym w przedszkolach	-	-	11
Szkoły podstawowe	8	8	8
Uczniowie szkół podstawowych	887	997	1016
Gimnazja	3	3	-
Uczniowie szkół gimnazjalnych	194	83	-
Liczba uczniów przypadająca na 1 oddział w szkołach:			
podstawowych	16	15	15
gimnazjalnych	19	21	-

### Ludność według wybranych grup wieku w 2019 r.

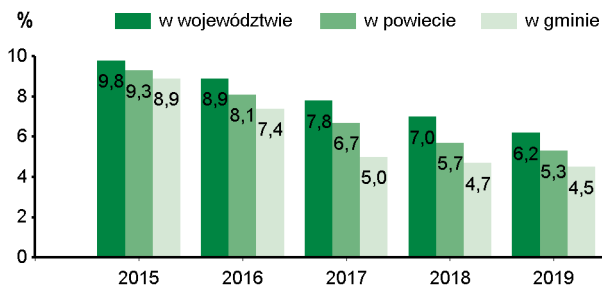


## OCHRONA ZDROWIA I POMOC SPOŁECZNA

2019	Powiat	Gmina
Przychodnie	62	11
Liczba osób przypadających na 1 przychodnię	1811	1245
Porady podstawowej opieki zdrowotnej udzielone na 1 mieszkańca	4,6	6,9

W 2019 r. wydatki w działach "Pomoc społeczna" i "Pozostałe zadania w zakresie polityki społecznej" wyniosły **2299,5** tys. zł

### Udział osób korzystających ze środowiskowej pomocy społecznej w ludności ogółem



Świadczenie wychowawcze RODZINA 500+ w 2019 r.	Powiat	Gmina
Przeciętna miesięczna liczba : rodzin pobierających świadczenie <sup>a</sup> dzieci, na które rodziny pobierają świadczenie:	7405	825
od 1 stycznia do 30 czerwca	12053	1308
od 1 lipca do 31 grudnia	17834	2011
Wyплаты świadczeń w tys. zł	94653,4	10468,1

a Dane dotyczą okresu od 1 stycznia do 30 czerwca.

W 2019 r. wydatki na przeciwdziałanie alkoholizmowi wyniosły **138** tys. zł

## KULTURA, SPORT

Biblioteki w 2019 r.	Powiat	Gmina
Biblioteki i filie	38	5
Czytelnie w bibliotekach publicznych	13883	2160
Wypożyczenia księgozbioru na 1 czytelnika w wol.	17	26

Instytucje kultury <sup>a</sup> w 2019 r.	Powiat	Gmina
Placówki	9	1
Imprezy	600	41
Uczestnicy imprez	118962	7175
Grupy artystyczne	78	10
Członkowie grup artystycznych	1297	157
Koła/kluby/sekcje	85	11
Członkowie kół/klubów/sekcji	1474	150

a Centra, domy i ośrodki kultury, kluby i świetlice.

Kluby sportowe w 2018 r.	Powiat	Gmina
Kluby	87	9
Członkowie	3511	444
Ćwiczący	3797	440
Trenerzy	94	8
Instruktorzy sportowi	58	16

## RYNEK PRACY

2019	Powiat	Gmina
Pracujący <sup>a</sup>	13128	1385
Bezrobotni zarejestrowani	1841	196
w tym kobiety w %	55,5	57,1
Udział bezrobotnych zarejestrowanych w liczbie ludności w wieku produkcyjnym w %	2,7	2,3
Udział zarejestrowanych bezrobotnych kobiet w liczbie kobiet w wieku produkcyjnym w %	3,2	2,8

a Bez podmiotów gospodarczych o liczbie pracujących do 9 osób oraz gospodarstw indywidualnych w rolnictwie.

## ŚRODOWISKO

Leśnictwo w 2019 r.	
Powierzchnia lasów ogółem w ha	357
w tym lasy publiczne	288
w tym własność gminy	20
Lesistość w %	7,0

Gospodarka ściekowa i odpady w 2019 r.	
Oczyszczalnie ścieków	-
Ludność korzystająca z oczyszczalni ścieków	13690
Gromadzenie i wywóz nieczystości ciekłych:	
nieczystości ciekłe bytowe odebrane w m <sup>3</sup> (w ciągu roku)	79,2
zbiorniki bezodpływowe	7
oczyszczalnie przydomowe	4
Odpady komunalne zebrane w t (w ciągu roku)	2494
w tym z gospodarstw domowych	2064

Emisja zanieczyszczeń powietrza z zakładów szczególnie uciążliwych w 2019 r.	
Pyłowych w t	-
Gazowych w t	-

# GMINA WIEJSKA MIEJSCE PIASTOWE NA TLE GMIN POWIATU I WOJEWÓDZTWA W 2019 R.

Lokata gminy w powiecie

1

10

Lokata gminy w województwie

WYSZCZEGÓLNIENIE	Ludność na 1 km <sup>2</sup>		Kobiety na 100 mężczyzn <sup>a</sup>		Saldo migracji na 1000 ludności		Dochody własne budżetu gminy <sup>b</sup>		Środki w dochodach budżetu gminy na finansowanie i współfinansowanie programów i projektów unijnych <sup>b</sup>		Wydatki budżetu gminy <sup>b</sup>		Dzieci w przedszkolach na 100 miejsc <sup>a</sup>		Przeciętna powierzchnia użytkowa 1 mieszkania w zasobach mieszkaniowych		Odsetek ludności korzystającej z instalacji				Podmioty gospodarki narodowej w rejestrze REGON na 10 tys. ludności			
																	wodociągowej	kanalizacyjnej	gazowej					
<b>MIEJSCE PIASTOWE (GM.WIEJSKA)</b>	<b>2</b>	<b>18</b>	<b>10</b>	<b>143</b>	<b>5</b>	<b>77</b>	<b>5</b>	<b>71</b>	<b>1</b>	<b>24</b>	<b>5</b>	<b>52</b>	<b>1</b>	<b>7</b>	<b>3</b>	<b>32</b>	<b>6</b>	<b>123</b>	<b>3</b>	<b>8</b>	<b>2</b>	<b>10</b>	<b>5</b>	<b>44</b>
CHORKÓWKA (GM.WIEJSKA)	5	32	3	104	2	28	6	73	3	46	3	31	4	68	7	69	3	110	5	66	6	16	9	86
DUKLA (GM.MIEJSKO-WIEJSKA)	9	120	3	104	9	127	8	77	7	100	7	82	7	109	9	137	4	112	9	118	9	61	10	97
IWONICZ-ZDRÓJ (GM.MIEJSKO-WIEJSKA)	4	23	2	33	8	112	9	96	6	99	6	72	2	50	6	62	5	115	2	4	4	12	2	37
JAŚLISKA (GM.WIEJSKA)	10	155	6	124	10	141	10	97	5	64	2	25	-	-	10	140	2	108	10	155	10	153	7	77
JEDLICZE (GM.MIEJSKO-WIEJSKA)	3	19	6	124	4	69	1	28	8	102	9	149	8	110	4	35	9	140	6	72	1	4	8	82
KORCZYNA (GM.WIEJSKA)	6	65	3	104	6	82	3	52	10	143	8	109	6	98	8	104	7	128	8	103	7	31	4	42
KROŚCIENKO WYŻNE (GM.WIEJSKA)	1	16	1	9	7	97	7	75	9	123	10	151	9	118	1	19	1	96	1	2	3	11	1	19
RYMANÓW (GM.MIEJSKO-WIEJSKA)	8	87	9	135	3	47	4	55	2	26	1	24	3	52	2	30	8	133	4	42	4	12	3	39
WOJASZÓWKA (GM.WIEJSKA)	7	72	6	124	1	24	2	43	4	55	4	51	5	77	5	51	10	143	7	92	8	36	6	48



WIĘCEJ DANYCH: [Bank Danych Lokalnych bdl.stat.gov.pl](http://bank.danych.gov.pl)

a Najmniejsza wartość została oznaczona jako lokata 1, natomiast największa – jako ostatnia lokata spośród zestawionych jednostek.  
b Bez gmin mających również status miasta na prawach powiatu.