

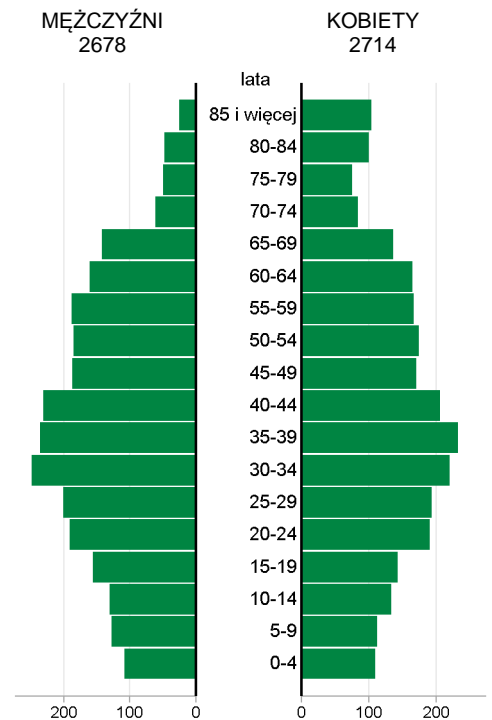
GMINA WIEJSKA JAROCIN POWIAT NIŻAŃSKI

2017	Liczba	miejsowości	10
		sołectw	10
	Powierzchnia w km ²		91

Wybrane dane statystyczne	2015	2016	2017	Powiat 2017
Ludność	5430	5429	5392	66917
Ludność na 1 km ²	60	60	59	85
Kobiety na 100 mężczyzn	102	101	101	102
Ludność w wieku nieprodukcyjnym na 100 osób w wieku produkcyjnym	52,4	53,1	53,8	54,4
Dochody ogółem budżetu gminy na 1 mieszkańca w zł	2844	3431	4195	3911
Wydatki ogółem budżetu gminy na 1 mieszkańca w zł	2563	3515	4065	3956
Turystyczne obiekty noclegowe ^a	-	-	-	5
Mieszkania oddane do użytkowania na 10 tys. ludności	22	15	17	19
Pracujący ^b na 1000 ludności	58	59	66	115
Udział bezrobotnych zarejestrowanych w liczbie ludności w wieku produkcyjnym (w %)	9,2	9,4	8,4	9,4
Ludność - w % ogółu ludności - korzystająca z instalacji:				
wodociągowej	88,9	89,0	89,2	86,4
kanalizacyjnej	75,8	75,9	76,0	63,2
gazowej	0,1	0,1	-	49,7
Podmioty gospodarki narodowej w rejestrze REGON na 10 tys. ludności w wieku produkcyjnym	789	807	813	966

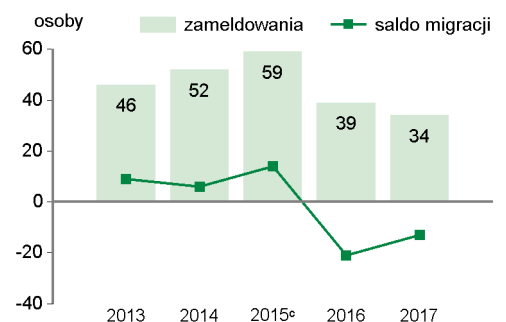
LUDNOŚĆ

Ludność według płci i wieku w 2017 r.



Wybrane dane demograficzne w 2017 r.	Powiat	Gmina	Powiat=100
Ludność	66917	5392	8,1
w tym kobiety	33795	2714	8,0
Urodzenia żywe	632	45	7,1
Zgony	612	64	10,5
Przyrost naturalny	20	-19	x
Saldo migracji ogółem	-108	-13	x
Ludność w wieku:			
przedprodukcyjnym	11406	896	7,9
produkcyjnym	43338	3506	8,1
poprodukcyjnym	12173	990	8,1

Migracje ludności na pobyt stały




^a Dane dotyczą obiektów posiadających 10 i więcej miejsc noclegowych. ^b Bez podmiotów gospodarczych o liczbie pracujących do 9 osób oraz gospodarstw indywidualnych w rolnictwie. ^c W przypadku migracji zagranicznych dane dotyczą 2014 r.

WYCHOWANIE I EDUKACJA

Żłobki	2015	2016	2017
Żłobki i kluby dziecięce	-	-	-
Dzieci przebywające w żłobkach i klubach dziecięcych (w ciągu roku)	-	-	-

Edukacja	2015/16	2016/17	2017/18
Placówki wychowania przedszkolnego	7	7	6
w tym przedszkola	-	-	-
Miejsca w przedszkolach	-	-	-
Dzieci w placówkach wychowania przedszkolnego	103	111	112
w tym w przedszkolach	-	-	-
Szkoły podstawowe	6	6	6
Uczniowie szkół podstawowych	271	296	356
Gimnazja	1	1	-
Uczniowie szkół gimnazjalnych	148	139	85
Liczba uczniów przypadająca na 1 oddział w szkołach:			
podstawowych	11	12	13
gimnazjalnych	25	23	21

Ludność według grup wieku w 2017 r.

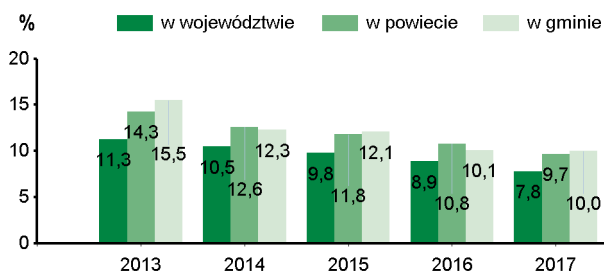


ZDROWIE, POMOC SPOŁECZNA

2017	Powiat	Gmina
Liczba osób przypadających na 1 przychodnię	2091	2696
Przychodnie	32	2
Porady podstawowej opieki zdrowotnej udzielone na 1 mieszkańca	3,8	1,8

W 2017 r. wydatki na pomoc społeczną i pozostałe zadania w zakresie polityki społecznej wyniosły **891,6** tys. zł.

Udział osób korzystających ze środowiskowej pomocy społecznej w ludności ogółem



Świadczenie wychowawcze RODZINA 500+ w 2017 r.	Powiat	Gmina
Przeciętna miesięczna:		
liczba rodzin pobierających świadczenie	4341	337
liczba dzieci, na które rodziny otrzymują świadczenie	7282	576
Wypłaty świadczeń w tys. zł	44756,4	3551,2

W 2017 r. wydatki na przeciwdziałanie alkoholizmowi wyniosły **64** tys. zł.

KULTURA, SPORT

Biblioteki w 2017 r.	Powiat	Gmina
Biblioteki i filie	23	2
Czytelnie w bibliotekach publicznych	8294	481
Wypożyczenia księgozbioru na 1 czytelnika w wol.	21	21

Instytucje kultury ^a w 2017 r.	Powiat	Gmina
O G Ó Ł E M	8	1
Imprezy	319	63
uczestnicy imprez	85767	9952
Grupy artystyczne	60	2
członkowie	1025	24
Koła/kluby/sekcje	53	5
członkowie	994	72

^a Centra, domy i ośrodki kultury, kluby i świetlice.

Kluby sportowe w 2016 r.	Powiat	Gmina
O G Ó Ł E M	44	3
Członkowie	1728	58
Ćwiczący	2054	117
Trenerzy	44	2
Instruktorzy sportowi	35	2

RYNEK PRACY^a

2017	Powiat	Gmina
Pracujący ^b	7696	357
Bezrobotni zarejestrowani	4068	296
w tym kobiety w %	51,7	52,7
Udział bezrobotnych zarejestrowanych w liczbie ludności w wieku produkcyjnym w %	9,4	8,4
Udział zarejestrowanych bezrobotnych kobiet w liczbie kobiet w wieku produkcyjnym w %	10,5	9,6

^a Stan w dniu 31 XII. ^b Bez podmiotów gospodarczych o liczbie pracujących do 9 osób oraz gospodarstw indywidualnych w rolnictwie.

ŚRODOWISKO

Leśnictwo w 2017 r.	
Powierzchnia lasów ogółem w ha	3751
w tym lasy publiczne	1338
w tym własność gminy	2
Lesistość w %	41,3

Gospodarka ściekowa i odpady w 2017 r.	
Oczyszczalnie ścieków	1
Ludność korzystająca z oczyszczalni ścieków	4778
Gromadzenie i wywóz nieczystości ciekłych:	
zbiorniki bezodpływowe	110
oczyszczalnie przydomowe	78
Odpady komunalne zebrane w t (w ciągu roku)	451
w tym z gospodarstw domowych	428

GMINA WIEJSKA JAROCIN NA TLE GMIN POWIATU I WOJEWÓDZTWA W 2017 R.

Lokata gminy w powiecie

1

10

Lokata gminy w województwie

WYSZCZEGÓLNIENIE	Ludność na 1 km ²		Kobiety na 100 mężczyzn ^a		Saldo migracji na 1000 ludności		Dochody własne budżetu gminy ^b		Środki w dochodach budżetu gminy na finansowanie i współ-finansowanie programów i projektów unijnych ^b		Wydatki budżetu gminy ^b		Dzieci w przedszkolach na 100 miejsc ^a		Przeciętna powierzchnia użytkowa 1 mieszkania w zasobach mieszkaniowych		Odsetek ludności korzystającej z instalacji						Podmioty gospodarki narodowej w rejestrze REGON na 10 tys. ludności	
																	wodociągowej		kanalizacyjnej		gazowej			
																	na 1 mieszkańca	na 1 mieszkańca	na 1 mieszkańca	na 1 mieszkańca	na 1 mieszkańca	na 1 mieszkańca		
JAROCIN (GM.WIEJSKA)	6	124	4	81	6	89	7	155	1	5	2	93	-	-	1	19	5	77	2	53	-	-	4	114
HARASIUKI (GM.WIEJSKA)	7	143	2	34	1	47	6	153	-	-	5	126	-	-	5	59	1	4	7	151	6	142	7	152
JEŻOWE (GM.WIEJSKA)	3	104	1	18	4	83	5	150	4	59	1	19	2	35	3	45	4	68	1	50	5	125	5	121
KRZESZÓW (GM.WIEJSKA)	5	115	6	103	2	55	3	132	6	134	4	118	5	139	4	51	3	57	6	137	3	117	3	89
NISKO (GM.MIEJSKO-WIEJSKA)	1	36	7	137	3	68	1	36	5	117	6	138	1	18	7	109	6	97	3	60	1	55	1	31
RUDNIK NAD SANEM (GM.MIEJSKO-WIEJSKA)	2	54	5	90	5	85	2	115	2	19	3	98	4	105	6	98	7	99	5	86	2	81	2	48
ULANÓW (GM.MIEJSKO-WIEJSKA)	4	114	3	78	7	118	4	144	3	36	7	156	3	70	2	28	2	38	4	63	4	118	6	132



WIĘCEJ DANYCH: [Bank Danych Lokalnych bdl.stat.gov.pl](http://bdl.stat.gov.pl)

^a Najmniejsza wartość została oznaczona jako lokata 1, natomiast największa – jako ostatnia lokata spośród zestawionych jednostek.
^b Bez gmin mających również status miasta na prawach powiatu.