

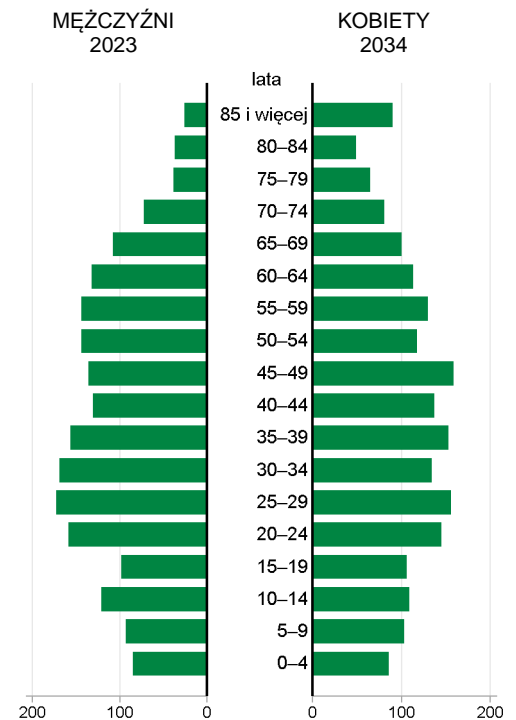
GMINA WIEJSKA ADAMÓWKA POWIAT PRZEWORSKI

2019	Liczba	miejsowości	8
		sołectw	6
	Powierzchnia w km ²		134

Wybrane dane statystyczne	2017	2018	2019	Powiat 2019
Ludność	4081	4074	4057	78362
Ludność na 1 km ²	30	30	30	112
Kobiety na 100 mężczyzn	102	101	101	103
Ludność w wieku nieprodukcyjnym na 100 osób w wieku produkcyjnym	58,2	57,2	58,4	62,0
Dochody ogółem budżetu gminy na 1 mieszkańca w zł	4618	5600	6918	5160
Wydatki ogółem budżetu gminy na 1 mieszkańca w zł	5239	5457	6628	5127
Turystyczne obiekty noclegowe ^a	1	1	1	6
Mieszkania oddane do użytkowania na 10 tys. ludności	20	37	15	25
Pracujący ^b na 1000 ludności	88	108	119	151
Udział bezrobotnych zarejestrowanych w liczbie ludności w wieku produkcyjnym (w %)	7,7	6,4	5,4	8,1
Ludność – w % ogółu ludności – korzystająca z instalacji:				
wodociągowej	96,6	96,7	96,8	89,0
kanalizacyjnej	73,0	73,5	73,6	78,2
gazowej	1,3	0,3	0,3	65,1
Podmioty gospodarki narodowej w rejestrze REGON na 10 tys. ludności w wieku produkcyjnym	849	868	937	1042

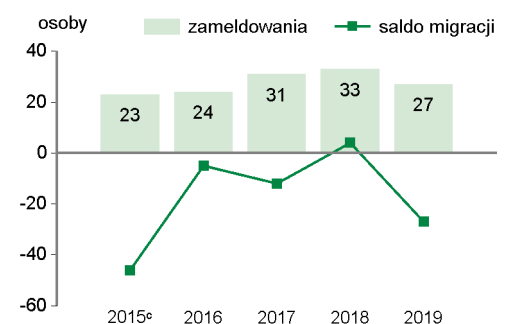
LUDNOŚĆ

Ludność według płci i grup wieku w 2019 r.



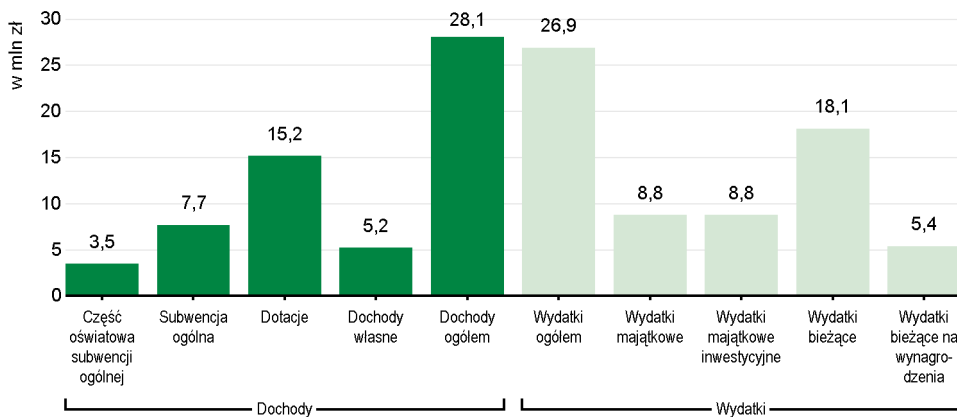
Wybrane dane demograficzne w 2019 r.	Powiat	Gmina	Powiat=100
Ludność	78362	4057	5,2
w tym kobiety	39714	2034	5,1
Urodzenia żywe	765	39	5,1
Zgony	758	29	3,8
Przyrost naturalny	7	10	.
Saldo migracji ogółem	-174	-27	.
Ludność w wieku:			
przedprodukcyjnym	14399	716	5,0
produkcyjnym	48382	2562	5,3
poprodukcyjnym	15581	779	5,0

Migracje ludności na pobyt stały



a Dane dotyczą obiektów posiadających 10 i więcej miejsc noclegowych. Stan w dniu 31 lipca. b Bez podmiotów gospodarczych o liczbie pracujących do 9 osób oraz gospodarstw indywidualnych w rolnictwie. c W przypadku migracji zagranicznych dane dotyczą 2014 r.

Dochody i wydatki budżetu gminy według rodzajów w 2019 r.



Środki w dochodach budżetu gminy na finansowanie i współfinansowanie programów i projektów unijnych w 2019 r.

**7,9
mln zł**

W 2019 r. wydatki w dziale "Oświata i wychowanie" wyniosły **5728** tys. zł

Struktura dochodów budżetu gminy według działów	2017	2018	2019
OGÓŁEM	100,0	100,0	100,0
Rolnictwo i łowiectwo	2,2	1,5	1,5
Transport i łączność	0,3	8,2	0,3
Gospodarka mieszkaniowa	1,0	0,6	0,6
Administracja publiczna	1,8	0,4	0,2
Bezpieczeństwo publiczne i ochrona przeciwpożarowa	0,0	0,4	0,0
Różne rozliczenia	38,8	32,1	27,4
Oświata i wychowanie	3,5	1,0	2,7
Pomoc społeczna	1,6	1,8	1,7
Pozostałe zadania w zakresie polityki społecznej	-	-	-
Edukacyjna opieka wychowawcza	0,2	0,1	0,3
Rodzina	29,6	25,1	21,7
Gospodarka komunalna i ochrona środowiska	2,0	7,5	28,8
Kultura i ochrona dziedzictwa narodowego	0,0	0,0	0,0
Kultura fizyczna	2,1	-	-
Dochody od osób prawnych, od osób fizycznych i od innych jednostek nieposiadających osobowości prawnej	13,0	12,1	10,9
Pozostałe	3,9	9,2	3,9

Struktura wydatków budżetu gminy według działów	2017	2018	2019
OGÓŁEM	100,0	100,0	100,0
Rolnictwo i łowiectwo	1,6	1,5	1,5
Transport i łączność	17,9	3,5	2,1
Gospodarka mieszkaniowa	0,3	0,9	1,8
Administracja publiczna	9,6	7,7	6,9
Bezpieczeństwo publiczne i ochrona przeciwpożarowa	0,5	0,9	0,3
Różne rozliczenia	-	-	-
Oświata i wychowanie	26,2	22,8	21,3
Pomoc społeczna	3,1	3,9	3,8
Pozostałe zadania w zakresie polityki społecznej	-	-	-
Edukacyjna opieka wychowawcza	0,5	0,4	0,5
Rodzina	26,1	25,8	22,8
Gospodarka komunalna i ochrona środowiska	3,7	22,1	30,9
Kultura i ochrona dziedzictwa narodowego	0,9	0,9	0,9
Kultura fizyczna	1,3	1,3	4,3
Działalność usługowa	0,3	0,1	0,0
Ochrona zdrowia	0,1	0,1	0,1
Pozostałe	7,9	8,1	2,8

REGON

Podmioty gospodarki narodowej w rejestrze REGON w 2019 r.	Powiat	Gmina
OGÓŁEM	5041	240
w tym w sektorze: rolniczym	76	23
przemysłowym	666	58
budowlanym	789	36
na 10 tys. ludności	643	592
Osoby fizyczne prowadzące działalność gospodarczą na 10 tys. ludności	497	483

MIESZKANIA

Mieszkania oddane do użytkowania	2018	2019
OGÓŁEM	15	6
w tym: indywidualne ^a	15	6
przeznaczone na sprzedaż lub wynajem ^b	-	-

a Przeznaczone na użytek własny inwestora. b Łącznie z budownictwem indywidualnym przeznaczonym na sprzedaż lub wynajem.

Zasoby mieszkaniowe	2018	2019
Mieszkania ^a	1175	1180
Przeciętna powierzchnia użytkowa ^a 1 mieszkania w m ²	91	92
Zaległości w opłatach za mieszkanie w zasobach gminnych w tys. zł	-	.

a Na podstawie bilansów zasobów mieszkaniowych.

Długość ścieżek rowerowych w 2019 r.: - km

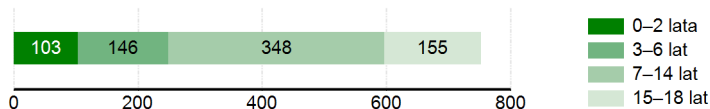
Udział powierzchni objętej obowiązującymi miejscowymi planami zagospodarowania przestrzennego w powierzchni ogółem w 2019 r. wyniósł **0,3%**

WYCHOWANIE I EDUKACJA

Żłobki	2017	2018	2019
Żłobki i kluby dziecięce	-	-	-
Dzieci przebywające w żłobkach i klubach dziecięcych (w ciągu roku)	-	-	-

Edukacja	2017/18	2018/19	2019/20
Placówki wychowania przedszkolnego	8	8	3
w tym przedszkola	-	-	-
Miejsca w przedszkolach	-	-	-
Dzieci w placówkach wychowania przedszkolnego	129	128	131
w tym w przedszkolach	-	-	-
Szkoły podstawowe	3	3	3
Uczniowie szkół podstawowych	281	311	320
Gimnazja	-	-	-
Uczniowie szkół gimnazjalnych	91	46	-
Liczba uczniów przypadająca na 1 oddział w szkołach:			
podstawowych	15	14	13
gimnazjalnych	23	23	-

Ludność według wybranych grup wieku w 2019 r.

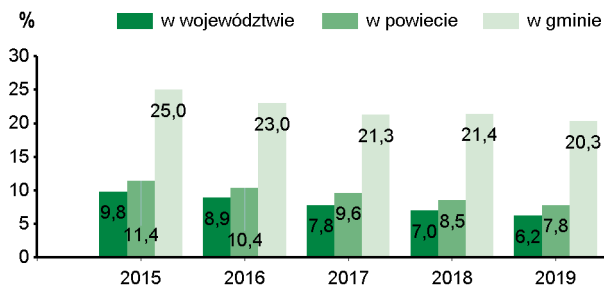


OCHRONA ZDROWIA I POMOC SPOŁECZNA

2019	Powiat	Gmina
Przychodnie	49	1
Liczba osób przypadających na 1 przychodnię	1599	4057
Porady podstawowej opieki zdrowotnej udzielone na 1 mieszkańca	4,0	3,1

W 2019 r. wydatki w działach "Pomoc społeczna" i "Pozostałe zadania w zakresie polityki społecznej" wyniosły **1030,7** tys. zł

Udział osób korzystających ze środowiskowej pomocy społecznej w ludności ogółem



Świadczenie wychowawcze RODZINA 500+ w 2019 r.	Powiat	Gmina
Przeciętna miesięczna liczba : rodzin pobierających świadczenie ^a dzieci, na które rodziny pobierają świadczenie:	5368	302
od 1 stycznia do 30 czerwca	8823	552
od 1 lipca do 31 grudnia	12714	642
Wyплаты świadczeń w tys. zł	67618,0	3841,6

a Dane dotyczą okresu od 1 stycznia do 30 czerwca.

W 2019 r. wydatki na przeciwdziałanie alkoholizmowi wyniosły **29** tys. zł

KULTURA, SPORT

Biblioteki w 2019 r.	Powiat	Gmina
Biblioteki i filie	31	2
Czytelnice w bibliotekach publicznych	8785	492
Wypożyczenia księgozbioru na 1 czytelnika w wol.	18	13

Instytucje kultury ^a w 2019 r.	Powiat	Gmina
Placówki	23	-
Imprezy	377	-
Uczestnicy imprez	93545	-
Grupy artystyczne	67	-
Członkowie grup artystycznych	1139	-
Koła/kluby/sekcje	69	-
Członkowie kół/klubów/sekcji	1296	-

a Centra, domy i ośrodki kultury, kluby i świetlice.

Kluby sportowe w 2018 r.	Powiat	Gmina
Kluby	60	2
Członkowie	2630	133
Ćwiczący	2893	133
Trenerzy	69	2
Instruktorzy sportowi	58	4

RYNEK PRACY

2019	Powiat	Gmina
Pracujący ^a	11860	483
Bezrobotni zarejestrowani	3933	139
w tym kobiety w %	55,6	57,6
Udział bezrobotnych zarejestrowanych w liczbie ludności w wieku produkcyjnym w %	8,1	5,4
Udział zarejestrowanych bezrobotnych kobiet w liczbie kobiet w wieku produkcyjnym w %	9,8	6,8

a Bez podmiotów gospodarczych o liczbie pracujących do 9 osób oraz gospodarstw indywidualnych w rolnictwie.

ŚRODOWISKO

Leśnictwo w 2019 r.	
Powierzchnia lasów ogółem w ha	6591
w tym lasy publiczne	5808
w tym własność gminy	711
Lesistość w %	49,1

Gospodarka ściekowa i odpady w 2019 r.	
Oczyszczalnie ścieków	1
Ludność korzystająca z oczyszczalni ścieków	4020
Gromadzenie i wywóz nieczystości ciekłych:	
nieczystości ciekłe bytowe odebrane w m ³ (w ciągu roku)	100,0
zbiorniki bezodpływowe	120
oczyszczalnie przydomowe	14
Odpady komunalne zebrane w t (w ciągu roku)	546
w tym z gospodarstw domowych	435

Emisja zanieczyszczeń powietrza z zakładów szczególnie uciążliwych w 2019 r.	
Pyłowych w t	-
Gazowych w t	-

GMINA WIEJSKA ADAMÓWKA NA TLE GMIN POWIATU I WOJEWÓDZTWA W 2019 R.

Lokata gminy w powiecie

1

10

Lokata gminy w województwie

WYSZCZEGÓLNIENIE	Ludność na 1 km ²		Kobiety na 100 mężczyzn ^a		Saldo migracji na 1000 ludności		Dochody własne budżetu gminy ^b				Wydatki budżetu gminy ^b		Dzieci w przedszkolach na 100 miejsc ^a		Przeciętna powierzchnia użytkowa 1 mieszkania w zasobach mieszkaniowych		Odsetek ludności korzystającej z instalacji						Podmioty gospodarki narodowej w rejestrze REGON na 10 tys. ludności																																																																												
																	na 1 mieszkańca			wodociągowej	kanalizacyjnej	gazowej																																																																													
							1	2	3	4	5	6					7	8	9	10	11	12		13	14	15	16	17	18	19	20	21	22	23	24	25	26	27	28	29	30	31	32	33	34	35	36	37	38	39	40	41	42	43	44	45	46	47	48	49	50	51	52	53	54	55	56	57	58	59	60	61	62	63	64	65	66	67	68	69	70	71	72	73	74	75	76	77	78	79	80	81	82	83	84	85	86	87	88
ADAMÓWKA (GM.WIEJSKA)	9	147	4	59	9	136	5	107	1	4	1	14	-	-	4	78	1	31	6	59	9	152	4	111																																																																											
GAĆ (GM.WIEJSKA)	4	54	8	135	1	23	4	102	6	98	4	42	1	2	6	112	6	48	5	44	4	75	9	155																																																																											
JAWORNIK POLSKI (GM.WIEJSKA)	7	113	7	104	3	50	6	111	2	9	2	17	8	143	8	128	9	149	9	145	8	112	2	104																																																																											
KAŃCZUGA (GM.MIEJSKO-WIEJSKA)	6	67	5	86	6	85	7	122	9	140	8	111	6	41	7	124	8	93	8	79	5	87	7	137																																																																											
PRZEWORSK (GM.MIEJSKA)	1	11	9	149	8	116	1	18	8	112	7	92	7	83	9	141	3	38	1	14	1	19	1	15																																																																											
PRZEWORSK (GM.WIEJSKA)	2	33	5	86	7	87	9	132	7	111	9	129	4	31	1	38	7	64	2	27	3	70	8	146																																																																											
SIENIAWA (GM.MIEJSKO-WIEJSKA)	8	126	2	33	4	59	2	58	5	75	5	56	2	12	5	82	2	37	7	61	7	104	3	109																																																																											
TRYŃCZA (GM.WIEJSKA)	5	63	1	19	2	29	3	61	4	58	6	86	3	14	2	59	5	44	4	40	6	93	5	123																																																																											
ZARZECZE (GM.WIEJSKA)	3	42	2	33	5	73	8	125	3	15	3	27	5	36	3	73	4	41	3	33	2	54	6	133																																																																											



WIĘCEJ DANYCH: Bank Danych Lokalnych
bdl.stat.gov.pl

a Najmniejsza wartość została oznaczona jako lokata 1, natomiast największa – jako ostatnia lokata spośród zestawionych jednostek.
 b Bez gmin mających również status miasta na prawach powiatu.