

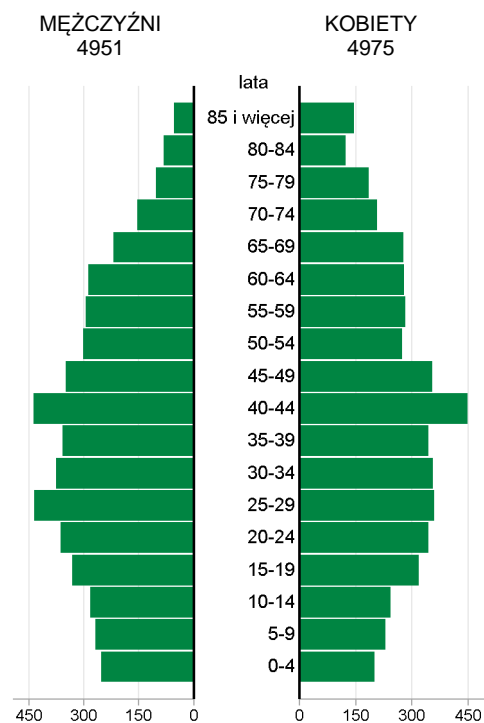
GMINA WIEJSKA GRĘBÓW POWIAT TARNOBZESKI

2017	Liczba	miejsowości	11
		sołectw	9
	Powierzchnia w km ²		187

Wybrane dane statystyczne	2015	2016	2017	Powiat 2017
Ludność	9878	9902	9926	53388
Ludność na 1 km ²	53	53	53	102
Kobiety na 100 mężczyzn	100	100	100	103
Ludność w wieku nieprodukcyjnym na 100 osób w wieku produkcyjnym	59,3	59,0	59,5	57,6
Dochody ogółem budżetu gminy na 1 mieszkańca w zł	3114	3676	4279	3885
Wydatki ogółem budżetu gminy na 1 mieszkańca w zł	2926	3510	4307	3835
Turystyczne obiekty noclegowe ^a	-	-	-	11
Mieszkania oddane do użytkowania na 10 tys. ludności	37	26	37	25
Pracujący ^b na 1000 ludności	85	81	81	199
Udział bezrobotnych zarejestrowanych w liczbie ludności w wieku produkcyjnym (w %)	8,6	7,5	6,0	5,3
Ludność - w % ogółu ludności - korzystająca z instalacji:				
wodociągowej	99,9	99,9	99,9	97,0
kanalizacyjnej	57,3	58,7	58,2	66,4
gazowej	43,4	47,1	47,9	72,1
Podmioty gospodarki narodowej w rejestrze REGON na 10 tys. ludności w wieku produkcyjnym	847	840	850	1001

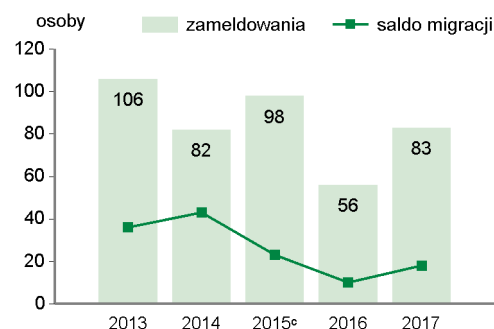
LUDNOŚĆ

Ludność według płci i wieku w 2017 r.



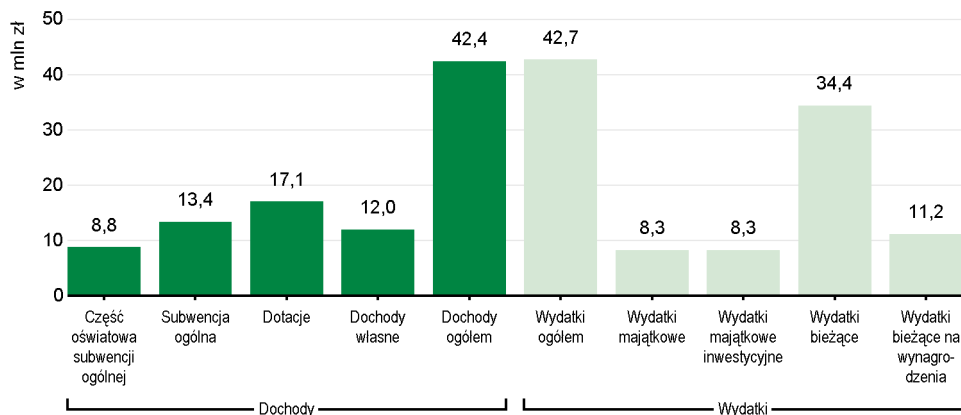
Wybrane dane demograficzne w 2017 r.	Powiat	Gmina	Powiat=100
Ludność	53388	9926	18,6
w tym kobiety	27120	4975	18,3
Urodzenia żywe	487	111	22,8
Zgony	472	91	19,3
Przyrost naturalny	15	20	x
Saldo migracji ogółem	-142	18	x
Ludność w wieku:			
przedprodukcyjnym	9066	1867	20,6
produkcyjnym	33880	6224	18,4
poprodukcyjnym	10442	1835	17,6

Migracje ludności na pobyt stały



^a Dane dotyczą obiektów posiadających 10 i więcej miejsc noclegowych. ^b Bez podmiotów gospodarczych o liczbie pracujących do 9 osób oraz gospodarstw indywidualnych w rolnictwie. ^c W przypadku migracji zagranicznych dane dotyczą 2014 r.

Dochody i wydatki budżetu gminy według rodzajów w 2017 r.



Środki w dochodach budżetu gminy na finansowanie i współfinansowanie programów i projektów unijnych w 2017 r.

3,2
mln zł

W 2017 r. wydatki na oświatę i wychowanie wyniosły **18069** tys. zł.

Struktura dochodów budżetu gminy według działów	2015	2016	2017
O G Ó Ł E M	100,0	100,0	100,0
Rolnictwo i łowiectwo	0,7	0,7	0,6
Transport i łączność	1,6	0,0	0,6
Gospodarka mieszkaniowa	2,4	2,4	2,2
Administracja publiczna	0,5	0,4	0,3
Bezpieczeństwo publiczne i ochrona przeciwpożarowa	0,6	0,1	0,1
Różne rozliczenia	44,8	38,6	31,8
Oświata i wychowanie	2,4	1,9	9,4
Pomoc społeczna	14,3	29,2	1,7
Pozostałe zadania w zakresie polityki społecznej	-	-	-
Edukacyjna opieka wychowawcza	0,6	0,3	0,2
Rodzina	x	x	28,1
Gospodarka komunalna i ochrona środowiska	3,6	1,9	1,6
Kultura i ochrona dziedzictwa narodowego	0,7	0,1	0,1
Kultura fizyczna	0,7	-	0,0
Dochody od osób prawnych, od osób fizycznych i od innych jednostek nieposiadających osobowości prawnej	26,4	24,1	23,0
Pozostałe	0,7	0,3	0,3

Struktura wydatków budżetu gminy według działów	2015	2016	2017
O G Ó Ł E M	100,0	100,0	100,0
Rolnictwo i łowiectwo	0,8	1,1	0,5
Transport i łączność	4,9	5,4	4,3
Gospodarka mieszkaniowa	0,5	0,4	2,2
Administracja publiczna	10,8	9,6	7,4
Bezpieczeństwo publiczne i ochrona przeciwpożarowa	3,4	1,3	1,4
Różne rozliczenia	-	-	-
Oświata i wychowanie	42,4	36,1	42,3
Pomoc społeczna	18,4	33,1	3,8
Pozostałe zadania w zakresie polityki społecznej	-	-	-
Edukacyjna opieka wychowawcza	1,1	0,7	0,6
Rodzina	x	x	28,0
Gospodarka komunalna i ochrona środowiska	7,4	5,2	4,1
Kultura i ochrona dziedzictwa narodowego	3,2	3,0	2,7
Kultura fizyczna	2,1	1,2	0,9
Działalność usługowa	0,7	0,2	0,0
Ochrona zdrowia	0,4	0,4	0,3
Pozostałe	3,9	2,3	1,5

REGON

Podmioty gospodarki narodowej w rejestrze REGON w 2017 r.	Powiat	Gmina
O G Ó Ł E M	3390	529
w tym w sektorze: rolniczym	84	31
przemysłowym	371	49
budowlanym	471	94
na 10 tys. ludności	635	533
Osoby fizyczne prowadzące działalność gospodarczą na 10 tys. ludności	485	430

MIESZKANIA

Mieszkania oddane do użytkowania	2016	2017
O G Ó Ł E M	26	37
w tym: indywidualne	26	37
przeznaczone na sprzedaż lub wynajem	-	-

Zasoby mieszkaniowe	2016	2017
Mieszkania ^a	2718	2750
Przeciętna powierzchnia użytkowa ^a 1 mieszkania w m ²	100,1	100,4
Zaległości w opłatach za mieszkanie w zasobach gminnych w tys. zł	-	.

^a Na podstawie bilansów zasobów mieszkaniowych.

Długość ścieżek rowerowych w 2017 r.

- km

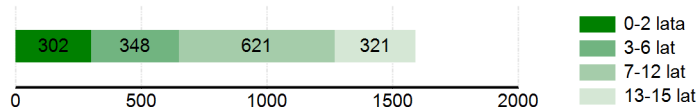


WYCHOWANIE I EDUKACJA

Żłobki	2015	2016	2017
Żłobki i kluby dziecięce	-	-	-
Dzieci przebywające w żłobkach i klubach dziecięcych (w ciągu roku)	-	-	-

Edukacja	2015/16	2016/17	2017/18
Placówki wychowania przedszkolnego	7	7	8
w tym przedszkola	2	2	2
Miejsca w przedszkolach	175	175	200
Dzieci w placówkach wychowania przedszkolnego	266	297	301
w tym w przedszkolach	167	195	197
Szkoły podstawowe	9	9	8
Uczniowie szkół podstawowych	634	563	666
Gimnazja	3	3	2
Uczniowie szkół gimnazjalnych	343	308	188
Liczba uczniów przypadająca na 1 oddział w szkołach: podstawowych	15	14	14
gimnazjalnych	21	19	21

Ludność według grup wieku w 2017 r.

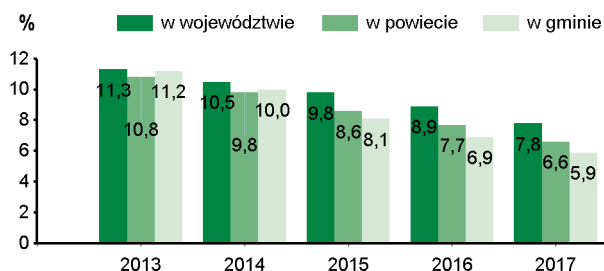


ZDROWIE, POMOC SPOŁECZNA

2017	Powiat	Gmina
Liczba osób przypadających na 1 przychodnię	2053	4963
Przychodnie	26	2
Porady podstawowej opieki zdrowotnej udzielone na 1 mieszkańca	3,6	3,1

W 2017 r. wydatki na pomoc społeczną i pozostałe zadania w zakresie polityki społecznej wyniosły **1632,6** tys. zł.

Udział osób korzystających ze środowiskowej pomocy społecznej w ludności ogółem



Świadczenie wychowawcze RODZINA 500+ w 2017 r.	Powiat	Gmina
Przeciętna miesięczna: liczba rodzin pobierających świadczenie	3433	734
liczba dzieci, na które rodziny otrzymują świadczenie	5606	1188
Wyплаты świadczeń w tys. zł	33509,4	7377,1

W 2017 r. wydatki na przeciwdziałanie alkoholizmowi wyniosły **114** tys. zł.

KULTURA, SPORT

Biblioteki w 2017 r.	Powiat	Gmina
Biblioteki i filie	17	5
Czytelnie w bibliotekach publicznych	5551	1314
Wypożyczenia księgozbioru na 1 czytelnika w wol.	18	16

Instytucje kultury ^a w 2017 r.	Powiat	Gmina
O G Ó Ł E M	18	8
Imprezy	475	9
uczestnicy imprez	66727	950
Grupy artystyczne	77	9
członkowie	1127	99
Koła/kluby/sekcje	42	-
członkowie	465	-

^a Centra, domy i ośrodki kultury, kluby i świetlice.

Kluby sportowe w 2016 r.	Powiat	Gmina
O G Ó Ł E M	39	8
Członkowie	1673	268
Ćwiczący	1755	284
Trenerzy	44	6
Instruktorzy sportowi	32	5

RYNEK PRACY^a

2017	Powiat	Gmina
Pracujący ^b	10646	805
Bezrobotni zarejestrowani	1803	376
w tym kobiety w %	58,2	60,9
Udział bezrobotnych zarejestrowanych w liczbie ludności w wieku produkcyjnym w %	5,3	6,0
Udział zarejestrowanych bezrobotnych kobiet w liczbie kobiet w wieku produkcyjnym w %	6,7	7,9

^a Stan w dniu 31 XII. ^b Bez podmiotów gospodarczych o liczbie pracujących do 9 osób oraz gospodarstw indywidualnych w rolnictwie.

ŚRODOWISKO

Leśnictwo w 2017 r.	
Powierzchnia lasów ogółem w ha	7210
w tym lasy publiczne	6524
w tym własność gminy	526
Lesistość w %	38,5

Gospodarka ściekowa i odpady w 2017 r.	
Oczyszczalnie ścieków	1
Ludność korzystająca z oczyszczalni ścieków	6650
Gromadzenie i wywóz nieczystości ciekłych:	
zbiorniki bezodpływowe	970
oczyszczalnie przydomowe	9
Odpady komunalne zebrane w t (w ciągu roku)	1421
w tym z gospodarstw domowych	1416

GMINA WIEJSKA GRĘBÓW NA TLE GMIN POWIATU I WOJEWÓDZTWA W 2017 R.

Lokata gminy w powiecie

1

10

Lokata gminy w województwie

WYSZCZEGÓLNIENIE	Ludność na 1 km ²	Kobiety na 100 mężczyzn ^a	Saldo migracji na 1000 ludności	Dochody własne budżetu gminy ^b		Środki w dochodach budżetu gminy na finansowanie i współfinansowanie programów i projektów unijnych ^b		Wydatki budżetu gminy ^b		Dzieci w przedszkolach na 100 miejsc ^a	Przeciętna powierzchnia użytkowa 1 mieszkania w zasobach mieszkaniowych	Odsetek ludności korzystającej z instalacji			Podmioty gospodarki narodowej w rejestrze REGON na 10 tys. ludności									
				na 1 mieszkańca		wodociągowej	kanalizacyjnej	gazowej																
GRĘBÓW (GM.WIEJSKA)	4	129	1	56	1	34	3	62	1	21	1	53	3	105	1	13	2	4	3	93	4	111	4	113
BARANÓW SANDOMIERSKI (GM.MIEJSKO-WIEJSKA)	3	85	3	104	2	83	4	78	2	41	4	140	1	20	2	115	4	86	4	128	3	86	3	62
GORZYCE (GM.WIEJSKA)	1	28	2	69	4	141	2	39	3	83	3	139	4	116	3	121	3	16	2	58	1	26	2	56
NOWA DĘBA (GM.MIEJSKO-WIEJSKA)	2	58	4	147	3	108	1	14	4	132	2	137	2	47	4	149	1	1	1	29	2	33	1	54



WIĘCEJ DANYCH: Bank Danych Lokalnych
bdl.stat.gov.pl

^a Najmniejsza wartość została oznaczona jako lokata 1, natomiast największa – jako ostatnia lokata spośród zestawionych jednostek.
^b Bez gmin mających również status miasta na prawach powiatu.